

PROGRAM HOSPODÁRSKEHO ROZVOJA A SOCIÁLNEHO ROZVOJA

OBCE NITRIANSKA BLATNICA

NA OBDOBIE 2015-2020



Spracovateľ dokumentu:
Regionálna rozvojová agentúra Topolčiansko





OBSAH

ZOZNAM POUŽITÝCH SKRATIEK	4
ZOZNAM GRAFOV, OBRÁZKOV, TABULIEK A MAPIEK	5
ÚVOD	7
ANALYTICKÁ ČASŤ	8
ZÁKLADNÁ CHARAKTERISTIKA OBCE	8
HISTÓRIA A KULTÚRA OBCE	10
PREDPOKLADY PRE ROZVOJ CESTOVNÉHO RUCHU	14
PRÍRODNÉ POMERY	18
Klimatické oblasti	19
Povrchové vodné toky	20
Pôdne druhy a pôdne typy	20
Fytogeografická charakteristika	21
Zoogeografická charakteristika	21
Environmentálne pomery	22
OBYVATEĽSTVO	23
TECHNICKÁ INFRAŠTRUKTÚRA	29
Telekomunikácie	29
Energetické siete - elektrické siete, plyn	29
Cestné a dopravné siete	29
Vodné hospodárstvo a kanalizácia	30
Odpadové hospodárstvo	30
SOCIÁLNA INFRAŠTRUKTÚRA	31
Domový a bytový fond	32
Školstvo	33
Zdravotníctvo a sociálna starostlivosť	34
Služby obyvateľstvu	34
EKONOMICKÁ ZÁKLADŇA OBCE	36
Majetok obce	39
ZDRUŽENIA A ORGANIZÁCIE NA ÚZEMÍ OBCE	41
VYHODNOTENIE PREDCHÁDZAJÚCEHO OBDOBIA A PHSR OBCE NITRIANSKA BLATNICA	42
Plánované aktivity v predchádzajúcom období 2007-2013	42
Realizované projekty obce	45
VYHODNOTENIE DOTAZNÍKOVÉHO PRIESKUMU	47
SWOT ANALÝZA	54
STRATEGICKÁ ČASŤ	57



KLÚČOVÉ DISPARITY A HLAVNÉ FAKTORY ROZVOJA	57
ROZVOJOVÁ VÍZIA	58
PROGRAMOVÁ ČASŤ	60
POPIS JEDNOTLIVÝCH AKTIVÍT	60
REALIZAČNÁ ČASŤ	63
ZABEZPEČENIE REALIZÁCIE PROGRAMU HOSPODÁRSKEHO ROZVOJA A SOCIÁLNEHO ROZVOJA OBCE	63
VÄZBY NA STRATEGICKÉ DOKUMENTY KRAJA	63
ORGANIZAČNÉ ZABEZPEČENIE MANAŽMENTU PROGRAMU	66
INŠTITUCIONÁLNE ZABEZPEČENIE FORMOU PARTNERSTVA	66
MONITOROVANIE A HODNOTENIE	67
FINANČNÁ ČASŤ	71
ZÁVER	74
ZDROJE INFORMÁCIÍ	75
PRÍLOHY	75



ZOZNAM POUŽITÝCH SKRATIEK

AU - archeologický ústav
COV - čistička odpadových vôd
EAO - ekonomicky aktívne obyvateľstvo
EO - ekvivalentný obyvateľ
EÚ - Európska únia
IBV - individuálna bytová výstavba
IKT - informačné a komunikačné technológie
KBV - komplexná bytová výstavba
KES - koeficient ekologickej stability
MAS - Miestna akčná skupina
MŠ - materská škola
NCH PI - náučný chodník Považský Inovec
NR SR - Národná rada Slovenskej republiky
NSK - Nitriansky samosprávny kraj
NUTS- spoločná nomenklatura územných jednotiek pre štatistické účely
ObÚ - obvodný úrad
OcÚ - obecny úrad
OP - operačný program
OZ - organizačné združenie
PHSR - program hospodárskeho rozvoja a sociálneho rozvoja
POD - program obnovy dediny
ROEP - konanie o obnove evidencie pozemkov
RRA - regionálna rozvojová agentúra
SODB - sčítanie obyvateľov, domov a bytov
SR - Slovenská republika
TIR - tribečsko - inovecký región
TKO - tuhý komunálny odpad
ŠFRB - štátny fond rozvoja bývania
ŠÚ - štatistický úrad
ÚPD - územno-plánovacia dokumentácia
VUC - vyšší územný celok
ZŠ - základná škola
ŽP - životné prostredie
Z. z. - zbierka zákonov



ZOZNAM GRAFOV, OBRÁZKOV, TABULIEK A MAPIEK

Graf č. 1 - Vývoj počtu obyvateľov v rokoch 2009 - 2014
Graf č. 2 - Vývoj demografických ukazovateľov obyvateľstva v rokoch 2009 - 2013
Graf č. 3 - Migrácia obyvateľstva v obci Nitrianska Blatnica
Graf č. 4 - Štruktúra obyvateľstva podľa pohlavia a veku
Graf č. 5 - Veková skladba obyvateľstva
Graf č. 6 - Národnostné zloženie obyvateľstva
Graf č. 7 - Odvetvia zamestnanosti v obci Nitrianska Blatnica
Graf č. 8 - Záujem respondentov o bývanie a zotrvanie v obci
Graf č. 9 - Vekové skupiny respondentov v obci
Graf č. 10 - Miesto pracoviska opýtaných respondentov
Graf č. 11 - Spokojnosť respondentov so službami obce
Graf č. 12 - Dôvody prípadného odšťahovania sa respondentov z obce
Graf č. 13 - Vzťahy v susedstve
Graf č. 14 - Zapájanie sa do rozvojových aktivít obce
Graf č. 15 - Spokojnosť s respondentov s pracovnými možnosťami v obci
Graf č. 16 - Možnosti budúceho rozvoja obce podľa respondentov
Graf č. 17 - Priestor pre trávenie voľného času mládeže
Graf č. 18 - Spokojnosť s využitím možností obce pre mládež a podpory významu mládeže na vidieku

Obrázok č. 1 - Poloha obce v rámci kraja a v rámci územia Slovenska
Obrázok č. 2 - Symboly obce
Obrázok č. 3 - Bronzové krížové kovanie z ohlávky konského postroja - sídlisko z neskorej doby bronzovej v polohe Púšť (1000 - 750 pr. n. l.)
Obrázok č. 4 - Železný kľúč z vchodu do rotundy (A) a kosák z južného okraja prikostolného cintorína (B), 9-11. stor.
Obrázok č. 5 - Výber strieborných šperkov z 11.-12. stor. z hrobov pri rotunde
Obrázok č. 6 - Rotunda sv. Juraja
Obrázok č. 7 - Kaplnka sv. Urbana
Obrázok č. 8 - Tabule Náučného chodníka Považský Inovec
Obrázok č. 9 - Kultúrny dom v obci Nitrianska Blatnica
Obrázok č. 10 - Mapa lokalizácie obce Nitrianska Blatnica

Tabuľka č. 1 - Kultúrno-spoločenské podujatia v obci Nitrianska Blatnica
Tabuľka č. 2 - Geomorfologické členenie obce Nitrianska Blatnica
Tabuľka č. 3 - Štruktúra pôdneho fondu v Nitrianskej Blatnici
Tabuľka č. 4 - Lesný fond
Tabuľka č. 5 - Množstvá emisií za rok 2013 emitovaných zo stredných zdrojov znečisťovania ovzdušia v tonách
Tabuľka č. 6 - Vývoj počtu obyvateľov v období 2009 - 2014
Tabuľka č. 7 - Demografické charakteristiky obyvateľstva obce Nitrianska Blatnica
Tabuľka č. 8 - Náboženské vyznanie obyvateľov v obci
Tabuľka č. 9 - Vzdelanostná štruktúra obyvateľov
Tabuľka č. 10 - Vývoj množstva vyprodukovaného komunálneho odpadu v obci za roky 2007 - 2014
Tabuľka č. 11 - Množstvo odpadov vyprodukovaných v roku 2014
Tabuľka č. 12 - Bytový a domový fond
Tabuľka č. 13 - Bytový a domový fond



- Tabuľka č. 14 - Bytový a domový fond
- Tabuľka č. 15 - Bytový a domový fond
- Tabuľka č. 16 - Bytový a domový fond
- Tabuľka č. 17 - Bytový a domový fond
- Tabuľka č. 18 - Vývoj počtu žiakov v MŠ a ZŠ podľa šk. rokov
- Tabuľka č. 19 - Lokalizácia významných inštitúcií
- Tabuľka č. 20 - Ekonomická aktivita obyvateľstva obce Nitrianska Blatnica
- Tabuľka č. 21 - Štruktúra ekonomicky aktívneho obyvateľstva podľa odvetví hospodárstva
- Tabuľka č. 22 - Miera nezamestnanosti v obci
- Tabuľka č. 23 - Evidovaní uchádzači o zamestnanie
- Tabuľka č. 24 - Podnikateľské prostredie v obci
- Tabuľka č. 25 - Najväčší zamestnávateľia v obci Nitrianska Blatnica
- Tabuľka č. 26 - Vývoj rozpočtu obce
- Tabuľka č. 27 - Majetok obce a jeho rozdelenie za roky 2010 - 2014
- Tabuľka č. 28 - Využitie budov vo vlastníctve obce
- Tabuľka č. 29 - Voľné budovy v obci k 31.12.2014
- Tabuľka č. 30 - Organizácie a združenia na území obce Nitrianska Blatnica
- Tabuľka č. 31 - Plánované opatrenia a aktivity v PHSR na obdobie 2007-2013
- Tabuľka č. 32 - Naplnenie plánovaných aktivít obce Nitrianska Blatnica
- Tabuľka č. 33 - Zrealizované aktivity mimo PHSR na obdobie 2007-2013
- Tabuľka č. 34 - Realizované projekty v roku 2014
- Tabuľka č. 35 - SWOT analýza
- Tabuľka č. 36 - Špecifické ciele a opatrenia v prioritných oblastiach
- Tabuľka č. 37 - Zoznam opatrení a aktivít
- Tabuľka č. 38 - Vecný a časový harmonogram monitorovania plnenia PHSR Nitrianska Blatnica
- Tabuľka č. 39 - Vecný a časový harmonogram hodnotenia plnenia PHSR Nitrianska Blatnica
- Tabuľka č. 40 - Merateľné ukazovatele jednotlivých aktivít
- Tabuľka č. 41 - Indikatívny finančný plán realizácie PHSR v €
- Tabuľka č. 42- Súhrnný prehľad projektových zámerov obce Nitrianska Blatnica na roky 2015 - 2020

Mapa č. 1 - Administratívne členenie okresu Topoľčany s vyznačením obce Nitrianska Blatnica



ÚVOD

V súvislosti s programovým obdobím Európskej únie na roky 2014-2020 a v súlade so Zákonom č. 539/2008 Z. z. o podpore regionálneho rozvoja je nevyhnutné aktualizovať základné programové dokumenty, prostredníctvom ktorých je možné čerpať finančné prostriedky aj z Európskych investičných štrukturálnych fondov na podporu rozvojových projektov a aktivít. Z dôvodu adresnejšej alokácie disponibilných finančných prostriedkov v novom programovom období bolo nutné aktualizovať taktiež základné a strategické dokumenty Nitrianskeho samosprávneho kraja. Doteraz platný Program rozvoja Nitrianskeho samosprávneho kraja (PR NSK) 2012 - 2018 bol schválený uznesením č. 236/2012 dňa 8. októbra 2012 na zasadnutí Zastupiteľstva Nitrianskeho samosprávneho kraja.

V súlade so zákonom o podpore regionálneho rozvoja sú vyššie územné celky a obce povinné aktualizovať alebo zostavovať Program hospodárskeho rozvoja a sociálneho rozvoja obce alebo vyššieho územného celku a uviesť v súlade s ustanoveniami novelizovaného zákona platného od 1. januára 2015. Hlavným cieľom je vychádzať z aktuálnej situácie v území a zostaviť strategickú a implementačnú časť tak, aby sa stala východiskom pre realizáciu budúcich projektov.

Charakteristika a štruktúra dokumentu

Program hospodárskeho rozvoja a sociálneho rozvoja obce je strednodobý rozvojový dokument, ktorý je vypracovaný v súlade s cieľmi a prioritami ustanovenými v národnej stratégii a zohľadňuje ciele a priority ustanovené v programe hospodárskeho rozvoja a sociálneho rozvoja vyššieho územného celku, na území ktorého sa obec nachádza, a je vypracovaný podľa záväznej časti územnoplánovacej dokumentácie obce.

Program hospodárskeho rozvoja a sociálneho rozvoja (PHSR) obce vytvorený v rámci partnerstva pozostáva z

- a) analytickej časti, ktorá obsahuje komplexné hodnotenie a analýzu východiskovej situácie obce s väzbami na širšie územie a odhad jej budúceho vývoja s dôrazom na možné riziká a ohrozenia vo väzbe na existujúce relevantné stratégie a koncepcie a využívanie vnútorného potenciálu územia, jeho limitov a rozvoja, definovanie podmienok udržateľného rozvoja obce,
- b) strategickej časti, ktorá obsahuje stratégiu rozvoja obce pri zohľadnení jej vnútorných špecifik a určí hlavné smery, priority a ciele rozvoja obce rešpektovaním princípov regionálnej politiky s cieľom dosiahnutia vyváženého udržateľného rozvoja územia,
- c) programovej časti, ktorá obsahuje najmä zoznam opatrení a aktivít na zabezpečenie realizácie PHSR obce,
- d) realizačnej časti, ktorá je zameraná na popis postupov inštitucionálneho zabezpečenia formou partnerstva a organizačné zabezpečenie realizácie PHSR obce, systém monitorovania a hodnotenia plnenia PHSR obce s ustanovením merateľných ukazovateľov, vecný a časový harmonogram realizácie PHSR obce formou akčných plánov a
- e) finančnej časti, ktorá obsahuje finančné zabezpečenie jednotlivých opatrení a aktivít, inštitucionálnej a organizačnej stránky realizácie PHSR obce.

Vypracovanie PHSR obce zabezpečuje obec pri uplatnení partnerstva. Aktualizácia PHSR obce sa vypracúva podľa potreby. PHSR a jeho aktualizáciu schvaľuje obecné zastupiteľstvo. Schválenie PHSR obce a príslušnej územnoplánovacej dokumentácie, ak jej spracovanie vyžaduje osobitný predpis, je podmienkou na predloženie žiadosti obce o poskytnutie dotácie zo štátneho rozpočtu a z doplnkových zdrojov podľa § 4 ods. 2. Tvorba PHSR obce je optimálnym nástrojom a jedinečnou možnosťou na strategický pohľad do samosprávy vôbec. Základom PHSR obce je teda OBČAN.



ANALYTICKÁ ČASŤ

ZÁKLADNÁ CHARAKTERISTIKA OBCE

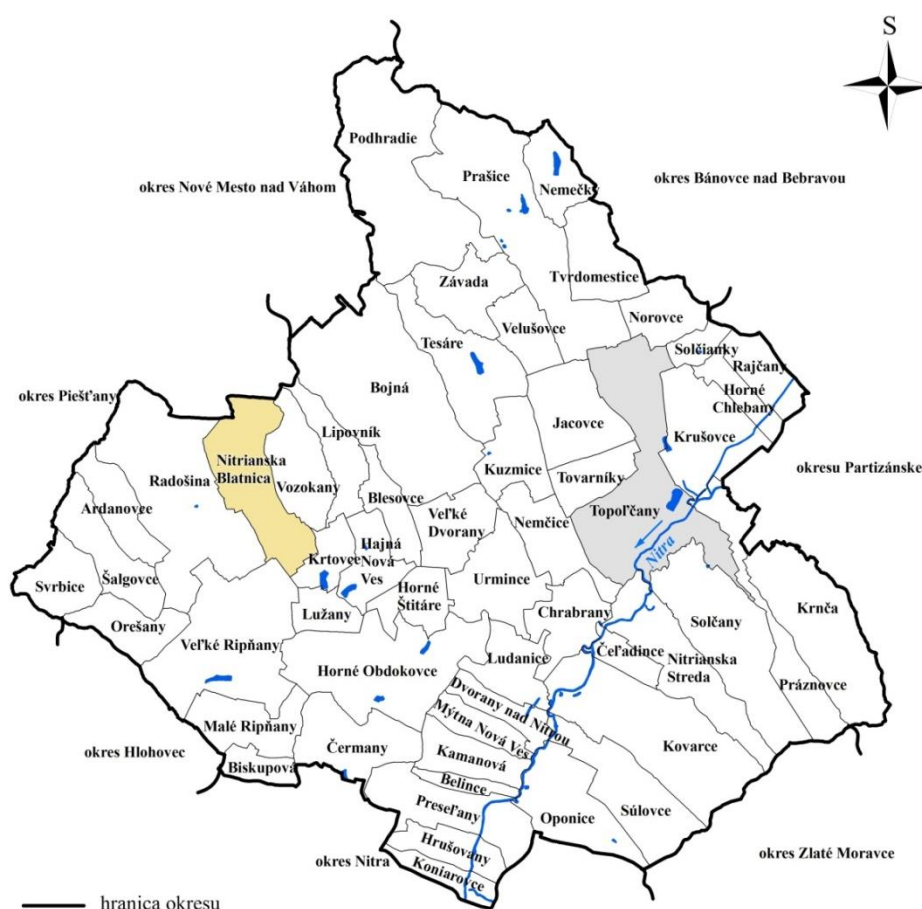
Obec Nitrianska Blatnica sa nachádza v severovýchodnej časti západného Slovenska v Nitrianskom kraji, v západnej časti topolčianskeho okresu, ktorý je najsevernejším okresom Nitrianskeho kraja.

Hraničí s obcami z topolčianskeho aj piešťanského okresu. Na severe hraničí s obcou Hubina ako jedinou obcou z piešťanského okresu, na východe s obcou Vozokany, na juhovýchode s obcou Krtovce, na juhozápade s obcou Behynce (Veľké Ripňany), na západe hraničí s obcou Radošina.

Nitrianska Blatnica leží cca 18 km západne od okresného mesta Topolčany. Zemepisnú polohu charakterizujú súradnice 17°58'00" východnej zemepisnej dĺžky a 48°33'10" severnej zemepisnej šírky. Nadmorská výška obce sa pohybuje v rozpätí 192 - 617 m n. m., stred obce leží vo výške 242 m n. m. Rozloha katastra predstavuje 1 439ha, najväčšie zastúpenie tvorí poľnohospodárska pôda, ktorá zaberá 55,49% plochy katastra.

V rámci administratívnoprávneho členenia územia republiky je obec zaradená do obvodu Topolčany, územného celku Nitrianskeho samosprávneho kraja a do NUTS II Západné Slovensko.

Mapa č. 1 - Administratívne členenie okresu Topolčany s vyznačením obce Nitrianska Blatnica



Zdroj: vlastné spracovanie



Obec Nitrianska Blatnica je pomerne vzdialená od mestských sídel. Najbližším mestom je mesto Piešťany (14,7 km), Topolčany sú vzdialené 18,7 km, Hlohovec 22,2 km a Nitra 34,8 km. Od pólů ekonomického rozvoja národného a medzinárodného významu je obec vzdialená nasledovne:

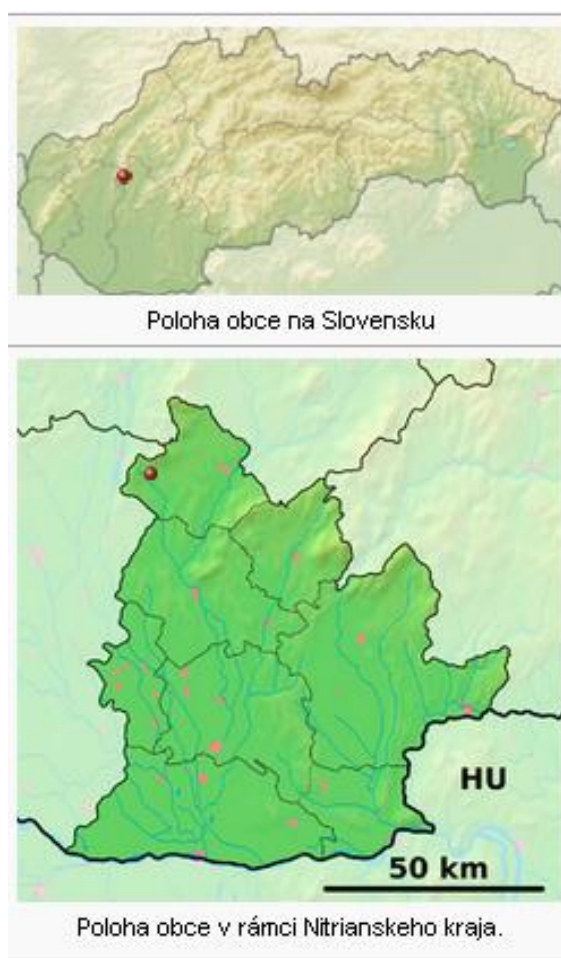
Nitrianska Blatnica → Bratislava 102 km

Nitrianska Blatnica → Viedeň 176 km

Nitrianska Blatnica → Brno 164 km

Vzdialenosť s najbližšou diaľnicou je 18 km. Je to diaľnica D1 pri Piešťanoch v smere Bratislava, Trnava, Trenčín, Žilina. Čím viac je obec vzdialená od mestských sídel, tým viac sa vyskytujú v obci faktory, ktoré znižujú jej celkový rozvoj a efekty rozvoja ako sú klíma, sídla a infraštruktúra. Obec však musí kompenzovať uvedené nedostatky využitím kultúrneho rázu krajiny a hľadať príležitosti pre rozvoj cestovného ruchu. Vzhľadom na značnú vzdialenosť od mestských sídel je nevyhnutné riešiť vybavenosť v oblastiach sociálnych, zdravotníckych, vzdelávacích, kultúrnych a ostatných služieb, aby sa nezvyšoval stav trvalej migrácie obyvateľov, spôsobenej tak nedostatkom pracovných príležitostí v obci ako aj problematickou dopravou obyvateľov do mesta.

Obrázok č. 1 - Poloha obce v rámci kraja a v rámci územia Slovenska



Zdroj: internet



Symboly obce Nitrianska Blatnica

Erb obce Nitrianska Blatnica tvorí červeno-modro delený štít, zo spodného okraja hornej polovice vyrastajúci zlatovlasý a zlatobradý rytier - svätý Mauricius - držiaci pravou tri strieborné sklonené skrížené meče so zlatými rukoväťami, ľavicou hore smerujúci veľký zlatý strapec hrozna, v dolnej polovici zlatá, dvakrát striebrom prepásaná ľalia.

Zástava obce Nitrianska Blatnica pozostáva zo štyroch pruhov vo farbách bielej (1/8), červenej (3/8), žltej (1/8) a modrej (3/8). Vlajka má pomer strán 2:3 a ukončená je tromi cípmi, t. j. dvomi zástrihmi, siahajúcimi do tretiny jej listu.

Pečať obce Nitrianska Blatnica je okrúhla, uprostred s obecným symbolom a kruhopsom OBEC NITRIANSKA BLATNICA. Pečať má priemer 35 mm, čo je v súlade s domácimi zvyklosťami a predpismi o používaní pečiatok s obecnými symbolmi.

Obrázok č. 2 - Symboly obce



Zdroj: OcÚ Nitrianska Blatnica

HISTÓRIA A KULTÚRA OBCE

Najstaršie praveké osídlenie z neskorej doby bronzovej sa podarilo rozpoznať v pôdorysoch a profiloch veľkej výskumnej sondy v polohe Púšť.

Obrázok č. 3 - Bronzové krížové kovanie z ohlávky konského postroja - sídlisko z neskorej doby bronzovej v polohe Púšť (1000 - 750 pr. n. l.)



Zdroj: Nitrianska Blatnica 1185 -2010 monografia (foto archív AÚ SAV Nitra)

Archeológovia odkryli na výskumnej ploche s rozmermi 20x30 m aj dvojpriestorový príbytok z 12. stor, ktorý bol postavený na úrovni terénu. Mal drevenú zrubovú konštrukciu a dlážku spevnenú menšími kameňmi. Vedľa príbytku sa našla veľká pec s okrúhlym pôdorysom. Ťažiskom archeologického výskumu bola od roku 1973 včasnostredoveká fáza osídlenia okolo kostola sv. Juraja (Jurko). Predpokladá sa, že stavebný vývoj rotundy začal v 9. stor., jej prvá deštrukcia a nová výstavba v 10. - 11. stor. a druhá v 13. stor. Renesančná výstavba rotundy okolo roku 1530 bola dôslednou adaptáciou pozostatkov staršej stavby. Okolo rotundy bol cintorín, na ktorom bolo zdokumentovaných 126 hrobov. Najstaršie zistené hroby sú z 10.-11. stor. Vo včasnom stredoveku bola na svahoch Marháta rozvinutá




ťažba železnej rudy. Ide o jeden z hlavných možných dôvodov tunajšieho včasného osídlenia a už v 9. stor. je s ním spojená aj vyspelá železiarska výroba.

Obrázok č. 4 - Železný kľúč z vchodu do rotundy (A) a kosák z južného okraja prikostolného cintorína (B), 9-11. stor.



Zdroj: Nitrianska Blatnica 1185 -2010 monografia (foto archív AÚ SAV Nitra)

Obrázok č. 5 - Výber strieborných šperkov z 11.-12. stor. z hrobov pri rotunde



Zdroj: Nitrianska Blatnica 1185 -2010 monografia (foto archív AÚ SAV Nitra)

Názov Blatnica je veľmi starý a poukazuje na lokálne zamokrenie terénu. Otázkou zostáva, či bol pôvodný a svoju maďarskú podobu „Sarfew“ získal iba vďaka maďarským notárom a pisárom v kráľovskej kancelárii. Najstaršie dejiny osady sú spojené s veľmožským rodom Hont-Poznanovcov, resp. nitrianskych Poznanovcov, ktorí boli majiteľmi celého okolia prinajmenej od 10. storočia. Ich najstarším známym predkom bol šľachtic Čanád (Chanad), ktorý žil v druhej polovici 12. stor. Spolu s manželkou vychovali jediného syna, ktorému v súlade s rodovou tradíciou dali vznešené staroslovanské meno Stojslav. Spomínaný mladík sa krátko pred rokom 1185 zúčastnil na vojenskej výprave s kráľom Belom III. V nej bol však ťažko zranený. Z výpravy sa síce ešte stihol vrátiť do rodnej Blatnice a v predtuchu blízkeho konca nechal spísať svoj testament. Jeho prepis z roku 1352 niekto úmyselne rozrezal a zachovala sa iba pravá polovica listiny. Napriek tomu vieme, že Stojslav poručil prédium, ktorému sa hovorí Blatnica (predium, quod dicitur Sarfew) svojej matke spolu so 6 usadlosťami nevoľníkov. Vďaka tomuto testamentu poznáme aj prvé mená obyvateľov Blatnice. Malé Blatnické panstvo pozostávalo iba z troch dedín, samotnej Blatnice, Krtoviec a Lužian. V rodine vlastníkov Nitrianskej Blatnice došlo koncom éry Matúša Čáka k paradoxnej situácii. Starý otec Mikuláš, prešiel do tábora kráľa Karola Róberta a stal sa v rokoch 1315 - 1316 sedmohradským vojvodom, naopak jeho vnuk Michal patrila až do samého konca k verným stúpencom trenčianskeho oligarchu.

Začiatkom 15. stor. prestalo patriť Blatnické panstvo pôvodným majiteľom a ocitlo sa v rukách šľachticov z blízkych Ludaníc, konkrétne jágerského biskupa Tomáša a jeho bratov Štefana, Ladislava a Synka. Roku 1437 (27. apríla) sa kráľ Žigmund rozhodol darovať hrádok v Nitrianskej Blatnici spolu s mestečkom Blatnica a ďalšími jeho majetkovými príslušenstvami svojmu dlhoročnému radcovi a familiárovi Michalovi synovi Štefana zo Zendu a jeho dvom synom Mikulášovi a Štefanovi. Aj koncom stredoveku si Blatnica udržala



štatút privilegovaného zemepanského mestečka s právom usporadúvať týždenné stredňajšie trhy.

Pri Moháči v roku 1525 prišli o život aj príslušníci rodiny Kálnajovcov, ktorá v tej dobe vlastnila Nitriansku Blatnicu. Počas prvého tureckého vpádu na naše územie bolo v mestečku vypálených 21 port. Na sklonku štyridsiatych rokov 16. storočia vlastnila pôdu aj poddaných ďalšia magnátska rodina Čechovcov. Šľachtický rod Zeleméry (s druhým prírmením Kamaráš), sa stal ďalším vlastníkom mestečka po Anne Dobóovej, vydatej za Jána zo Zeleméru. Jej syn Ladislav Zeleméry bol prvý z tohto rodu, ktorý sa v Blatnici usadil natrvalo. Starú kálnajovskú kúriu dal s najväčšou pravdepodobnosťou práve on prestavať a opevniť, takže sa zmenila na renesančný kaštieľ. Po vymretí rodu prešli ich podiely spolu s kaštieľom do rúk Dóciovcov. Po nich sa k majetkovým dielom v Blatnici dostali Esterházyovci.

Do druhej polovice 18. storočia bola Blatnica zemepanským mestečkom. Jej následnú stagnáciu využili okolité obce (Bojná, Radošina, Preseľany), ktoré sa zmenili na mestečká a Nitrianska Blatnica prišla o svoje výsadné postavenie. Blatničania prišli aj o svoje privilégia, ako o tom informovali zástupcov nitrianskej stolice v roku 1769, vo vojnách a požiaroch. Do histórie panstva vstúpili ďalšie zemianske rodiny Beréniovcov, Bošániovcov a Prileských. Viac ako dve tretiny panstva s kaštieľom vlastnil vzdelaný príslušník nižšej šľachty, archivár a dvorský komorský radca, ale aj falšovateľ stredovekých listín Adam Rajčáni, ktorý je v Nitrianskej Blatnici pochovaný. Obyvatelia, ktorí viedli časté spory s tematickým panstvom, sa venovali poľnohospodárstvu a vinohradníctvu. V horskom teréne sa darilo aj salašníctvu. V obci stáli dva kaštiele. Okrem nich ešte ďalší šľachtický dom (kúria) a dom vojenského kapitána. Cirkvi s podporou zemepánov vydržovala v obci chudobinec (xenodochium), ktorý plnil funkciu špitálu. V roku 1787 Blatnicu postihli dve zemetrasenia, následkom ktorých sa zrútila novopostavená veža a kostol bol natoľko poškodený, že ho museli celý rozobrať. Zemetrasením zničenú Blatnicu pomohli obnoviť českí a moravskí murári a tesári, ktorým sa stala domovom.

V 19. storočí bol majoritným vlastníkom obce šľachtický rod Zerdahelyovcov z Nitrianskej Stredy, ktorý prišiel do Blatnice v roku 1796 z Hajnej Novej Vsi. Pavol Zerdahely prestaval blatnický kaštieľ a zaslúžil sa aj o stavbu nového blatnického kostola, v ktorom je aj pochovaný. Jeho syn Viktor odstúpil majetok barónke Márii Adamovičovej, ktorá ho dala v roku 1838 do zálohy Karolovi Appelovi. Po Appelovcoch získala panstvo rakúska podnikateľská rodina Alojza Haaseho.

Do dejín obce sa v roku 1848 zapísal Ján Mišík, dedinský vzdelanec, poddaný Zerdahelyovcov, ktorý vystúpil proti štatáriu. J. M. Hurban poslal 25. septembra 1848 k Blatnici vysvetľujúci list spolu s rozkazom, aby sa celá „obec Šarfická“ naraz za svoju slobodu pozdvihla.

V sedemdesiatych rokoch 19. storočia prešiel celý Appelov veľkostatok do rúk Kurta Leonhardyho. V čase komasácie pozemkov sa urbárska pôda definitívne stala vlastníctvom roľníkov. Komasačné práce, vymeriavanie a mapovanie katastra sa skončili až v novembri 1878. V rokoch 1865 a 1866 silný mráz a búrky s hromobitím poškodili vinice aj sejbu na poliach. Vinice a takmer všetky ovocné plody zmrzli. Na sklonku sedemdesiatych rokov 19. storočia dovŕšila skazu tunajších viníc fyloxéra. Podľa hospodárskej štatistiky z roku 1895 už v Blatnici neboli žiadne vinohrady. Veľkostatok mali už pred 1. svetovou vojnou v prenájme Jakub Lampl a Redlich.

V roku 1883 zriadili v Nitrianskej Blatnici poštový úrad. V obci bola jedna krčma, ktorú prevádzkoval žid Marcel Schlüssler spolu so synom Viliamom. Židovská modlitebňa sa nachádzala v dome obuvníckeho majstra Marka Rosenfelda spolu s jeho dielňou.



Dôležitou súčasťou života obce bola aj jej samospráva. Pravidelné voľby richtárov a ďalších obecných funkcionárov sa podľa zákona o obciach z roku 1870 museli konať každoročne. Richtár, podrichtár a traja prisašní sa volili najmenej z troch kandidátov. Spolu tvorili obecné predstavenstvo. Na základe nového zákona o obciach z roku 1886 Nitrianska Blatnica získala štatút malej obce.

Po vzniku Československej republiky v roku 1918 patrila Nitrianska Blatnica do okresu Topoľčany, neskôr v rokoch 1923 - 1949 do okresu Nitra, potom opäť do okresu Topoľčany. Spojenie s mestom Nitra umožňovala železničná trať a s mestami Topoľčany a Piešťany od roku 1928 autobus. V období hospodárskych kríz v 20. a 30. rokoch 20. storočia bolo v obci mnoho nezamestnaných. Viacerí odchádzali za prácou do zahraničia, hlavne do USA a do Francúzska a mnohí sa vystaľovali natrvalo. V rokoch 1920 - 1921 sa na veľkostatku Antona Leonhardiho viackrát štrajkovalo, štrajky organizovala Komunistická strana. Počas trvania 1. Československej republiky (1918 - 1938) bola uskutočnená 1. pozemková reforma. V roku 1931 bola obec elektrifikovaná. Kultúru v obci zabezpečoval ochotnícky divadelný súbor, ktorý nacvičoval hlavne hry Ferka Urbánka. Bolo tu viacero spolkov, najstarší bol spolok hasičov, založený v roku 1927. V Slovenskom národnom povstaní sa zúčastnili viacerí obyvatelia obce. Obec bola oslobodená 2. apríla 1945, v máji 1945 bol ustanovený prvý miestny národný výbor, ktorý spravoval obec do roku 1990, kedy bola obnovená samospráva obce. Po februári 1948 prešla správa obce výlučne do rúk komunistov. Zlikvidovaný bol súkromný sektor a v roku 1949 bolo založené jednotné roľnícke družstvo, ktoré po transformácii na poľnohospodárske družstvo v roku 1992 pôsobí v obci doteraz. V rámci päťročných plánov sa po oslobodení rozbehla výstavba obce, opravovali sa verejné budovy, v roku 1978 bol postavený kultúrny dom, postupne pribúdali obchody, opravovali a stavali sa miestne komunikácie a pribúdali moderné rodinné domy. Po roku 1990 vzniklo v Nitrianskej Blatnici viacero prosperujúcich firiem, ktoré poskytujú zamestnanie obyvateľom obce. Za posledných 10 rokov sa vybuďovalo, resp. zrekonštruovalo viacero stavieb, ktoré zvýšili životný štandard jej obyvateľov.

Prvú školu postavili benediktínski mníši pri kostolíku sv. Juraja. Tradícia pustovníkov pri kostolíku sv. Juraja bola živá až do prvej polovice 19. storočia. Po benediktínoch sa vyučovali na škole pri v. Jurkovi pravdepodobne františkáni z Hlohovca. Ďalšie správy o blatníckych učiteľoch sú až z 18. storočia. V obci bola aj dievčenská škola, ktorá mala významnú mecénku, Máriu, manželku Kurta Leonhardiho. Aj po roku 1918 zriaďovala školu v Nitrianskej Blatnici Rímskokatolícka cirkev. Škola mala neustále problémy s učiteľmi aj chátrajúcou budovou. Až 1. septembra 1928 prišiel Ferdinand Oravec, ktorý tu pôsobil až 38 rokov. V roku 1945 bola poštátnená. Novú budovu dostala škola v roku 1962.

Písomné pramene potvrdzujú existenciu fary v Nitrianskej Blatnici už začiatkom 14. storočia. V 16. storočí farnosť prešla do rúk evanjelikov, začiatkom 17. storočia sa stala opäť katolíckou.

Ľudová kultúra obce Nitrianska Blatnica má svoje korene v poľnohospodárstve, ktoré v spojení s chovom hospodárskych a domácich zvierat predstavuje staré a pôvodné zamestnanie jej obyvateľov. Z hľadiska sídelnej formy ide o hromadnú cestnú dedinu, ktorá sa vyvinula z pôvodnej zástavby, kde určujúcu sídelnú os tvorila cesta. Najrozšírenejšou formou zástavby tradičného roľníckeho dvora bola až do konca prvej tretiny 20. storočia jednostranná zástavba dvora.

Tradičná kuchyňa v Nitrianskej Blatnici mala samozásobiteľský charakter, v menšej miere využívala aj to, čo poskytovala okolitá príroda v rámci zberového hospodárenia. Obyvatelia chodili nakupovať len také potravinové produkty, ktoré si nemohli zabezpečiť z vlastných domácich zdrojov. Tradičný odev v Blatnici sa radí k západoslovenskému typu odevu, k jednému z podvariantov nitrianskeho variantu. Komplex tradičných ľudových obradov sa



viaže k dvom základným etapám solárneho cyklu - k zimnému a jarnému novoročiu. Na zvyky je bohatšie obdobie okolo zimného slnovratu. Z hľadiska realizácie obradovej činnosti k významným obdobiam v živote človeka patrí narodenie, svadba a úmrtie. Tieto udalosti sprevádzalo množstvo zvykov a obyčajov.

V Nitrianskej Blatnici je viacero kultúrnych pamiatok a pamätihodností. K najvýznamnejším kultúrnym pamiatkam v obci patrí renesančný kaštieľ. Renesančná prestavba pôvodného stredovekého kaštieľa sa pripisuje Ladislavovi Zelemerovi. Ukončená bola v roku 1578. Baroková stavebná činnosť v 17. až 18. storočí znamenala radikálne úpravy na kaštieli. Ďalším objektom je stredoveká bašta, ktorá tvorila súčasť stredovekého opevňovacieho systému kaštieľa. K pamiatkam patrí aj v roku 2010 zrekonštruovaný prírodno-krajinársky park z konca 18. a začiatku 19. storočia, stredoveký cintorín, náhrobník grófa Pavla Zerdahelyiho, umiestnený dovtedy novopostaveného kostola a barokový organ v kostole Povýšenia sv. Kríža (1740-1750).

V polovici 20. storočia sa začal rozvíjať v Nitrianskej Blatnici aj šport. K prvým športovcom patrili nadšenci lyžovania na amatérsky zhotovených lyžiach. V škole sa objavili prvé lopty vyrobené z handier a pri pasení husí, kôz a kráv deti hrávali futbal. Na ploche „Za borinou“ vzniklo prvé futbalové ihrisko.

PREDPOKLADY PRE ROZVOJ CESTOVNÉHO RUCHU

Na vzniku stredísk a oblastí cestovného ruchu sa podieľajú nielen prírodné činitele, ale aj výsledky tvorivej činnosti človeka, ktoré tvoria skupinu kultúrno-správnych predpokladov cestovného ruchu. Lákajú návštevníkov hlavne zásluhou svojráznych architektonických a historických pamiatok a bohatstvom umeleckých zbierok vystavených v múzeách či galériách.

V podmienkach obce Nitrianska Blatnica k nim patria:

- architektonické pamiatky - Rotunda sv. Juraja, kaštieľ, stredoveká bašta
- pamiatky výtvarného a úžitkového umenia - múzeum,
- archeologická lokalita,
- stavebné diela - Kostol Povýšenia sv. kríža, budova starého kaštieľa, obecný úrad
- park,
- pamiatky ľudovej kultúry,
- náučné chodníky.

Medzi najzaujímavejšie pamiatky v obci Nitrianska Blatnica patrí Rotunda sv. Juraja. Výsledky reštaurátorského výskumu a reštaurátorských prác a z nich vyplývajúca súčasná úroveň poznania na základe nových významných nálezov a objavov, ako sú spôsob a charakter výstavby objektu po vrstvách, rozsah a výška zachovaného pôvodného muriva, celoplošná povrchová úprava múrov prúterkami a najstaršou celistvou tenkovrstvou omietkou s konsekračnými krížmi, objav pôvodného okenného otvoru spolu s ďalšími uvedenými nálezmi prehĺbuje a rozširuje výsledky poznania. Potvrďuje, že objekt rotundy mohol vzniknúť už predrománskom období. Dáva rotunde ojedinelý význam nielen v domácom kontexte. Získala unikátnu hodnotu dejinného a kultúrno-historického významu, ktorý ju radí medzi naše najvzácnejšie sakrálne národné kultúrne pamiatky.

Na dnešnom stupni poznania môžeme tiež vysloviť názor, že Rotunda sv. Juraja pri Nitrianskej Blatnici je najstaršou stojacou rotundou na území Slovenska a aj v rámci širšieho stredoeurópskeho priestoru.



Obrázok č. 6 - Rotunda sv. Juraja



Zdroj: OcÚ Nitrianska Blatnica

Baroková kaplnka sv. Urbana bola postavená v r.1871 na počesť sv. Urbana, patróna a ochrancu vinohradov. Umiestnenie kaplnky nebolo náhodné, veď sv. Urban je patrónom vinohradníkov. Na jeho sviatok (25. mája) sa tu tradične konali sväté omše. Po nich sa veriaci modlili za dobrú úrodu a za požehnanie námahy, ktorú vynakladali pri práci na poliach a vo viniciach.

Obrázok č. 7 - Kaplnka sv. Urbana



Zdroj: OcÚ Nitrianska Blatnica



Občianske združenie Rotunda Jurko v spolupráci s Archeologickým ústavom SAV Nitra zriadili a verejnosti sprístupnili stálu muzeálnu expozíciu s názvom "Ľud pod Marhátom v dávnej minulosti". Táto expozícia sa nachádza v priestoroch kultúrneho domu v Nitrianskej Blatnici. V múzeu si môžu návštevníci prehliadnuť archeologické nálezy nielen z lokality Rotunda sv. Juraja, ale aj z okolitých obcí mikroregiónu. V expozícii nájdú i zaujímavé predmety z novšej histórie.

Významné archeologické nálezy, ale aj pamätihodnosti a krásy prírody topolčianskeho regiónu dáva do pozornosti i náučný chodník Považský Inovec. Pripravil ho Archeologický ústav SAV v Nitre v spolupráci s obcami Mikroregiónu pod Marhátom a Regionálnou rozvojovou agentúrou Topolčiansko. Jeho cieľom je oživiť cestovný ruch v tejto oblasti a prezentovať verejnosti významné historické pamiatky. Náučný chodník zahŕňa západnú stranu topolčianskeho okresu od Radošiny, cez Nitriansku Blatnicu, Bojnú až po Topolčiansky hrad.

Trasa náučného chodníka začína v Radošine, kde sú významné nálezy zo staršej doby kamennej. Druhou väčšou zastávkou je Nitrianska Blatnica s rotundou svätého Juraja a malým skanzenom veľkomoravských obydľí. Chodník pokračuje do Bojne, ktorá vstúpila do povedomia verejnosti objavom pozlátených plakiet. Tie dokladajú christianizáciu a písmo na našom území ešte pred príchodom vierozvestcov Cyrila a Metoda. Okrem plakiet sa v Bojne našlo veľké množstvo ďalších nálezov - napríklad odlievané zvony, kopije, šípy, strieborné a pozlátené šperky, bronzové predmety, železné hrivny. Pochádzajú zo začiatku 9. storočia, teda z čias Pribinovho kniežatstva, keď v Bojne existovala aglomerácia troch hradísk. Ich pozostatky je možné vidieť ešte dnes. Stále expozície nálezov sa nachádzajú v múzeách obcí Nitrianska Blatnica a Bojná. Návštevník sa po náučnom chodníku ďalej dostane k Topolčianskemu hradu.

Obrázok č. 8 - Tabule Náučného chodníka Považský Inovec



Zdroj: RRA Topolčiansko

V obci je teda príležitosť pre zimnú a letnú pešiu turistiku, cykloturistiku. Pre možnosť pešej turistiky, či už v zimnom alebo letnom období je možnosť výstupu na Marhát. Výstup predstavuje niekoľkokilometrovú túru a trasa je namáhavá.

Každý dospelý i dospelievajúci človek z obcí, ktoré sú na južnom úpätí Považského Inovca, pozná vrch Marhát (758 m n. m.) ako dominantu pásma Krahulčích vrchov. Nie každý však vie, že na tomto vrchu stojí desať metrov vysoký kríž. Postavili ho tam v roku 1947 občania Nitrianskej Blatnice ako symbol vďaky, že obec nepostihli materiálne hrôzy druhej svetovej vojny. Kríž bol posvätený 28. októbra 1947 a na jeho úpätí je tabuľka s nápisom „Bože, ochraňuj turistov!“ Každoročne na sklonku roka prichádzajú na vrchol Marháta a pod



krížom sa stretávajú mladí i starší z obcí na oboch stranách Krahulčích vrchov, aby pozdravili odchádzajúci i nastávajúci rok v symbolike kríža vďaky.

V roku 2008 bola na vrchole vybudovaná turistická rozhľadňa. Rozhľadňa je vysoká 17 m a ponúka ďaleký rozhľad zasahujúci tri samosprávne kraje - Nitriansky, Trnavský a Bratislavský. Scenéria pohľadu je na Považský Inovec, Tribeč, Vtáčnik, Biele Karpaty, od Galanty cez Nitru, Topoľčany, Partizánske, Bánovce n/Bebravou, Nováky a od Tematína po Devín. Je prístupná z viacerých strán, od obce Hubina (Piešťany, Moravany), Bojná, Vozokany, Lipovník, Nitrianska Blatnica, čo tvorí náučný chodník, riadne značený.

V obci Nitrianska Blatnica sa narodilo a pôsobilo niekoľko významných osobností. Najznámejšou z nich je Katarína Hudecová - poetka, satirička a prozaička narodená 17.04.1928 a trvalo žijúca v Trenčianskych Tepliciach. Ďalšou známou spisovateľkou a poetkou narodenou v Nitrianskej Blatnici bola Zlata Solivajsová, ktorá sa narodila 06.05.1922 a zomrela 31.12.2010 v Banskej Bystrici.

V nových spoločensko-ekonomických pomeroch sa okrem snahy zvýšiť kvalitu života svojich spoluobčanov zlepšením životného prostredia, v ktorom žijú, venovali starostovia a obecné zastupiteľstvá rovnako intenzívne aj zlepšeniu kultúrneho vyžitia a upevňovaniu spolupatričnosti obyvateľov. Ožili staré tradície, ktoré sa v podobe obecných osláv a stretnutí pri príležitosti Fašiangov, Stavania mája, Dňa matiek, Mikuláša, Vianoc atď. stali vítanými spoločenskými akciami. V rámci každoročne organizovaných Dní obce si pravidelne pripomínajú historické medzníky obce, ako sú výročia prvej písomnej zmienky, výročie používania názvu obce ale i výročia založenia spoločenských organizácií. Jedinečnou udalosťou, ktorá nemá konkurenciu v celom regióne a jeho širšom okolí, je Svätajurajská púť, ktorá sa koná vždy koncom apríla, pri príležitosti sviatku sv. Juraja. Počas tohto veľkolepého podujatia sa už od 16. storočia každoročne vydáva k rotunde sv. Juraja nad dedinou mlčanlivý sprievod pútnikov, ktorý sa každým rokom rozširuje. Kto chce zažiť na vlastnej koži neopísateľnú atmosféru Svätajurajskej púte, ktorej tradícia nebola doteraz prerušená, musí sa pridať k zástupu veriacich tiahnucemu sa k tomuto nenápadnému kostolíku na skalnatom výbežku na úpätí vrchu Marhát.

Tabuľka č. 1 - Kultúrno-spoločenské podujatia v obci Nitrianska Blatnica

Podujatia v obci a pravidelné kultúrno-spoločenské akcie		
Mesiac	Názov podujatia	Organizácia /usporiadateľ
február	Rodičovský, poľovnícky ples	ZRŠ, PZ Mier
apríl	Oslobodenie obce	obec
apríl	Svätajurajská púť	obec, RKC
máj	Stavanie mája, majáles	obec, DHZ
máj	Deň matiek	obec
jún	Deň detí	obec, ZŠ
júl	Poľovnícka zábava v parku	PZ Mier
august	Oslavy SNP	obec
október	Mesiace úcty k starším	obec
november	Deň veteránov - Červené maky	obec
december	Príchod Mikuláša	obec
december	Silvestrovská vatra	obec, DHZ

Zdroj: OcÚ Nitrianska Blatnica



Obrázok č. 9 - Kultúrny dom v obci Nitrianska Blatnica



Zdroj: OcÚ Nitrianska Blatnica

Priamo v obci Nitrianska Blatnica sa nenachádzajú žiadne ubytovacie zariadenia. Stravovacie zariadenia má obec zabezpečené prostredníctvom 1 reštaurácie, 2 jedální a vývarovne, 2 pohostinstiev a 1 kaviarne - baru.

Možnosti pre relax a voľný čas ponúka kultúrny dom s múzeom a knižnicou a športové objekty umiestnené v miestnom parku, najmä ihrisko. Na okraji parku je postavená telocvičňa. V jej priestoroch sa nachádza i posilňovňa a rekondičné zariadenia. Vedľa telocvične sa nachádza viacúčelové ihrisko (40 x 20 m) s umelým povrchom a osvetlením, vybudované v rámci úspešného projektu financovaného zo štrukturálnych fondov EÚ na účely rozvoja cestovného ruchu v roku 2009. Spoločne s viacúčelovým ihriskom boli v rámci projektu v západnej časti parku vybudované i tri detské ihriská pre jednotlivé vekové kategórie (od 3 do 15 rokov).

Ostatné služby pre obyvateľstvo sú popísané v časti Sociálna infraštruktúra.

PRÍRODNÉ POMERY

Obec Nitrianska Blatnica leží v severozápadnej časti nitrianskej, prašovej pahorkatiny pri juhovýchodnom úpätí Považského Inovca a na hornom toku potoka Blatnica. Prírodnou dominantou katastra je vrch Marhát (758 m n. m.).

Nitrianska Blatnica leží na rozhraní dvoch odlišných celkov a to Považský Inovec a Nitrianska pahorkatina, ktorých odlišný geologický vývoj sa podpísal na členitej morfológii územia. Územie obce Nitrianska Blatnica je súčasťou severného výbežku rozsiahlej Podunajskej nížiny - Nitrianskej sprašovej pahorkatiny.

Najvyšší bod (570 m n. m.) sa nachádza v oblasti Kukučieho vrchu, na hranici s obcou Vozokany, čo je v severovýchodnej časti katastra. Najnižší bod (214,3 m n. m.) sa nachádza v južnej časti katastra na hranici s obcou Krtovec. Základnými morfológickými znakmi územia je jeho plochosť a relatívne malá členitosť v oblasti Nitrianskej pahorkatiny, a väčšia členitosť s vyššou nadmorskou výškou v oblasti Považského Inovca.

Geomorfologické jednotky

V sledovanom území rozlišujeme viacero geologických celkov. Rozlišujeme 2 jednotky - Jadrové pohoria a Vnútrohorské panvy a kotliny. Jadrové pohoria, ako jednotky I. rádu, sú charakteru megaantiklinálnych hrastí, v centrálnej časti ktorých sa nachádza eróziou obnažené kryštalinické jadro (kryštalické bridlice, migmatity, granitoidy), na ktorom ležia mladopaleozoické a mezozoické súbory hornín obalu spravidla v autochtónnej, ale lokálne aj v paraautochtónnej pozícii. Na kryštalinické jadrá a obalové jednotky boli počas kriedového vrásnenia nasunuté subtatranské príkrovy. Jadrové pohoria sú približne



usporiadané do vonkajšieho a vnútorného radu. Územie sa nachádza vo vonkajšom rade, ktorý reprezentuje Považský Inovec, ako nižšia regionálnogeologická jednotka II. rádu. Je to zlomami vymedzená magantiklinálna hrast' medzi dolným Váhom a strednou Nitrou v úseku od Hlohovca po Trenčín. Obkolesený je neogénnymi sedimentmi severných výbežkov Podunajskej panvy a na severe sa stýka s mezozoikom Strážovských vrchov. Kryštálické bridlice (najmä diafority, fylony, biotitické ruly, amfi bolity a migmatity) silne prevládajú nad granitoidmi, ktoré tvoria masív Bojnej a masív Zlatého vrchu, medzi ktorými sa nachádza územie obce Nitrianska Blatnica.

Z geomorfologického hľadiska predstavuje záujmové územie plymorfný typ reliéfu s prevládajúcou zložkou pahorkatinového reliéfu. Geologicky je územie budované sedimentmi kvartéru a neogénu, kvartér tvorí súvislé pokryvné súvrstvie premenlivej mocnosti cca 4,0 - 0,5 m. Hranica medzi kvartérom a neogénom je pomerne nejasná. Kvartér je reprezentovaný eolitickými sprašami a polygenetickými sprašovými hlinami. Neogén je v rámci celého územia reprezentovaný nedeleným pliocénom. Sú tu zastúpenia mocnejších vrstiev ílov, slienitých pestrofarebných.

V rámci geomorfologického hľadiska je územie obce rôznorodé. Podľa regionálneho geomorfologického členenia kataster obce Nitrianska Blatnica patrí v rámci Alpsko himalájskej sústavy k dvom podsústavám - Karpatom a Panónskej panve. Severná časť katastra leží v provincii Západných Karpát, subprovincii Vnútorných Západných Karpát, Fatransko-Tatranskej oblasti, celku Považský Inovec a podcelku Krahulčie vrchy s najvyšším vrchom Marhát, ktorý meria 748 m n. m. Smerom na juh nadmorská výška územia klesá a kataster opúšťa Západné Karpaty, prechádza do provincie Západopanónskej panvy, subprovincie Malej Dunajskej kotliny, oblasti Podunajskej nížiny, celku Podunajskej pahorkatiny, podcelku Nitrianskej pahorkatiny a časti Bojnianskej pahorkatiny.

Tabuľka č. 2 - Geomorfologické členenie obce Nitrianska Blatnica

sústava	Alpsko - himalájska	
pod्सústava	Karpaty	Panónska panva
provincia	Západné Karpaty	Západopanónska panva
subprovincia	Vnútorné Západné Karpaty	Malá dunajská kotlina
oblasť	Fatransko - tatranská	Podunajská nížina
celok	Považský Inovec	Podunajská pahorkatina
podcelok	Krahulčie vrchy	Nitrianska pahorkatina
	Inovecké predhorie	
časť	-	Bojnianska pahorkatina

Zdroj: Atlas krajiny Slovenskej republiky, 2002

Klimatické oblasti

Z hľadiska klimaticko-geografického členenia Slovenska patrí obec Nitrianska Blatnica do dvoch klimatických oblastí: teplá oblasť a mierne teplá oblasť. Teplá oblasť sa na sledovanom území vyčleňujeme do výšky 300 m n. m. Okrsok je charakterizovaný teplým, mierne vlhkým podnebím s miernou zimou, kde januárové teploty neklesnú pod -3°C , s počtom letných dní v roku nad 50 s teplotou vzduchu 25°C a vyššou.

Mierne teplá oblasť zaberá územie vrchovín s výškovým rozpätím 300-800 m v severnej časti územia obce. Jej okrsok je charakteristický mierne teplým, mierne vlhkým podnebím s miernou zimou, januárové teploty neklesnú pod -5°C a júlové teploty neklesnú pod 16°C . Počet letných dní je menej ako 50 za rok. Zimy sú tu mierne, pomerne veterné, s malou snehovou pokrývkou. Najteplejší mesiac je júl, keď sa teploty pohybujú okolo $19,7^{\circ}\text{C}$. Priemerná ročná teplota je 10°C . Priemerné ročné zrážky sa pohybujú okolo 500 mm. V



záujmovom území prevládajú západné vetry, pričom priemerná rýchlosť metra je 4,8 km/h.

Povrchové vodné toky

Územím obce prechádzajú dva malé potoky (Blatnica a Klčina), ktorých vodné stavy nie sú sledované žiadnou hydrologickou stanicou. Splňajú skôr úlohu akýchsi odvodňovacích kanálov kvôli jarnému prívalu vôd. Tieto prívaly vôd sú spôsobené jarným topením snehu vyskytujúceho sa v predhorí Považského Inovca, v severnej časti územia obce.

Väčší z nich Blatnica (3,5 km) sa vlieva do Radošinky mimo územia obce. Klčina (2,5 km) sa vlieva mimo územia obce do vodnej nádrže Krtovska Mara, ktorá sa nachádza v katastri obce Krtovec. V ďalšej štúdii sa budeme venovať vodnému toku Radošinka, ktorý preteká katastrom obce Radošina. Tento vodný tok je najbližším sledovaným vodným tokom k územiu obce Nitrianska Blatnica.

Vodný tok Radošinka pramení v pohorí Považský Inovec v oblasti Malá spúšť pod Zlatým vrchom v nadmorskej výške 283 m n. m. Vodný tok Radošinka sa pred intravilánom obce Radošina stráca v podzemí a opäť sa objavuje za hranicou katastra. Mimo katastra priberá aj ďalšie vodné toky ako Bzinský potok, ktorý sa vlieva do Šalgovského potoka a ten do Radošinky. Radošinka sa mimo katastra obce Radošina ako pravostranný prítok vlieva do rieky Nitra. Spolu s riekou Nitra sa vlieva do rieky Dunaj. Z predchádzajúceho môžeme tvrdiť, že územie oboch katastrov patrí k úmoriu Čierneho mora.

Pôdne druhy a pôdne typy

Na území katastra obce Nitrianska Blatnica sa nachádza 5 pôdných typov ako hnedozeme (miestami erodované hnedozeme na sprašiach a sprašových hlinách), rendziny (rendziny hnedé, sprievodné litosoly, lokálne rendziny sutinové na zvetralinách pevných karbonátových hornín), kambizeme (nenасыtené kyslé), lokálne rankre a kambizeme nenasыtené (okyslené) na stredne ťažkých až ľahších zvetralinách rôznych hornín), regozeme na eolických príbuzných sedimentoch a fluvizeme na fluvialných sedimentoch.

Na území obce Nitrianska Blatnica je hnedozem najviac zastúpená. Prechádza takmer cez celé územie a viaže sa hlavne na eolické sedimenty, prachovité až piesčité hliny - spraše, ďalej na eolickodeluviálne sedimenty: sprašové hliny s polohami spraší, v podmienkach periodicky premyvneho vodného režimu.

Rendziny sa na území obce Nitrianska Blatnica nachádzajú na mezozoickom geologickom podloží a to na vrstevných rohovcových, čiastočne ílovitých vápencoch, na piesčitých a škrvňitých vápencoch rádiolaritoch, hlúznatých vápencoch a na ramsúskych a hlavných dolomitoch v strednej časti katastra.

Kambizeme sa na území obce nachádzajú v severozápadnej časti územia a viažu sa na geologické podložie deluviálnych sedimentov: hlinitých, hlinito-kamenitých, až blokových. Regozeme sú v južnej časti územia obce, kde sa striedajú s fluvizemami.

Tabuľka č. 3 - Štruktúra pôdneho fondu v Nitrianskej Blatnici

Štruktúra pôdy z hľadiska jej využívania (v ha)		Zloženie poľnohospodárskej pôdy (v ha)	
poľnohospodárska pôda	798,43	orná pôda	645,43
lesný pozemok	554,64	trvale trávne porasty	63,74
vodná plocha	2,47	sady	4,93
zastavaná plocha	34,05	vinice	44,1
ostatná plocha	49,35	záhrady	40,24

Zdroj: ŠÚ SR 2013



Výmera zastavaného územia je 117 ha, výmera zastavaného územia s rozšírením je 158 ha. Lesy v súčasnosti zaberajú 38,5 % a orná pôda tvorí 48% z plochy katastra.

Tabuľka č. 4 - Lesný fond

Vlastníctvo lesného fondu	Výmera v ha
lesy SR, Š.P. (ha)	425
urbár/pozemkové spoločenstvo (ha)	126
obec	3,5
výmera spolu	555

Zdroj: OcÚ Nitrianska Blatnica

Stav vysporiadania vlastníckych vzťahov a pripravenosť územia na rozvoj v obci Nitrianska Blatnica je nasledovný - v súčasnosti prebieha ROEP (Konanie o obnove evidencie pozemkov a právnych vzťahov podľa zákona NR SR č.180/1995 Z. z.). Územno-plánovacia dokumentácia bola spracovaná v roku 2008 a v súčasnosti prebieha príprava zmien a ďalších doplnkov.

Fytogeografická charakteristika

Územie obce Nitrianska Blatnica sa dotýka panónskej a západokarpatskej fytogeografickej oblasti a z tohto dôvodu dochádza k premiešavaniu teplomilných a suchomilných druhov panónskej kveteny s karpatskými podhorskými a horskými druhmi. Pôvodná vegetácia zaznamenala na území výrazné zmeny. Lesné spoločenstvá na území obce nachádzame majoritne a výhradne už len na území Považského Inovca, čo je oblasť západokarpatskej fytogeografickej oblasti. V tejto oblasti nachádzame na dolomitoch dub plstnatý (*Quercus pubescens*), klokoč perovitý (*Staphylea pinnata*), klinček Lumnitzerov (*Dianthus lumnitzeri*), kuričku jarnú pravú (*Minuartia verna ssp. verna*), arábku uškátú (*Arabis erecta*), arábku malokvetú (*Arabis pauciflora*), pyštek kručinkolistý (*Linaria genistifolia*), jasenec biely (*Dictamnus albus*), prerastlík dlholistý (*Bupleurum longifolium*), kurička Kitaibelova (*Minuartia kitaibelii*) a bohato je zastúpený poniklec veľkokvetý (*Pulsatilla grandis*).

Na území Nitrianskej pahorkatiny, čo je panónska fytogeografická oblasť, sa lesné spoločenstvá zachovali minoritne, nevynímajúc územie našej obce. Pôvodné dubovo-hrabové lesy sa zachovali len v nepatrných zvyškoch hlavne v podhorí Považského Inovca. Z drevín sa tu nachádzajú dub zimný (*Quercus petraea*) a dub letný (*Quercus robur*), na vlhších miestach rastú hrab obyčajný (*Carpinus betulus*), javor poľný (*Acer campestre*), javor tatársky (*Acer tataricum*), nájdeme tu aj lipu malolistú (*Tilia cordata*) a čerešňu vtáčiu (*Cerasus avium*). Na zamokrených miestach sú rozšírené breziny s brezou bielou (*Betula alba*), topolom osikou (*Populus tremula*) a krušinou jelšovou (*Frangula alnus*). Z bylín tu nájdeme trávy ako bezkolenec trstovitý (*Molinia arundinacea*), medúnok mäkký (*Holcus mollis*), smlz kroviskový (*Calamagrostis epigeios*), kostrava rôznolistá (*Festuca heterophylla*) a chlpaňa lesná (*Luzula nemorosa*). Pozdĺž potov možno nájsť najmä jelše (*Alnus*), vrby (*Salix*) a topole (*Populus*). Na južných svahoch sú to prevažne dubové a dubovo-hrabové lesy, zmiešané s borovicou sosnou (*Pinus silvestris*), jaseňom štíhlým (*Fraxinus excelsior*). V miestach lesostepného charakteru bola vysadená borovica čierna (*Pinus nigra*). Vo vyšších polohách sa vyskytujú prevažne bučiny. Na suchých, eróziou postihnutých miestach pahorkatiny boli v minulosti vysadené agátové lesíky, ktoré na území obce lemujú rozhrania medzi poľnohospodárskou pôdou a lesnou pôdou. Ide hlavne o miesta, kde dochádza k zmene pahorkatinnej oblasti na horskú oblasť.

Zoogeografická charakteristika

Z hľadiska zoogeografického členenia môžeme obec Nitrianska Blatnica rozčleniť na dve provincie. Provincia stepí, z ktorej sa vyčleňuje panónsky úsek - pahorkatinné územie obce. Vo vrchovinej časti obce vyčleňujeme provinciu listnatých lesov a v rámci nej



podkarpatský úsek. Poloha katastrálneho územia obce Nitrianska Blatnica z hľadiska rozmanitosti živočíšnych druhov je zaujímavá. Poloha na rozhraní Nitrianskej pahorkatiny a Považského Inovca ako dvoch druhovo odlišných geomorfologických celkov podmieňuje bohaté a rôznorodé zastúpenie živočíšstva.

Prenikli sem živočíchy teplomilnej pontickopanónskej fauny, ako sú z pavúkov strehúň škvrnitý (*Lycosa signoriensis*) a modlivka zelená (*Mantis religiosa*). Z obojživelníkov ropucha zelená (*Bufo viridis*). Z plazov jašterica múrová (*Lacerta muralis*) a náš najväčší had užovka stromová (*Elaphe longissima*). Zástupcovia vtákov sú napríklad výrik lesný (*Otus scops*), krakľa belasá (*Coracias garulus*) z cicavcov sú tu netopier podkovár malý (*Rhinolophus hipposideros*), ako aj mnohé stepné hlodavce, ako napríklad syseľ pasienkový (*Citellus citellus*) a chrček poľný (*Cricetus cricetus*). Horské druhy na území obce majú bohaté zastúpenie. Slizniak karpatský (*Bielzia coerulans*), bystruška zlatá (*Carabus auronitens*). Stavovce zastupuje jašterica živorodá (*Lacerta vivipara*) a vretenica severná (*Vipera berus*). Z vtákov napríklad jariabok hôrny (*Tetrastes bonasia*). Žije tu taktiež veľa cicavcov ako napríklad kuna hôrna (*Martes martes*), jazvec lesný (*Meles meles*), mačka divá (*Felis silvestris*), sviňa divá (*Sus scrofa*), jeleň lesný (*Cervus elaphus*), srnec hôrny (*Capreolus capreolus*). Živočíšstvo polí, lúk a pasienkov vytvárajú druhy, ktoré boli pôvodne obyvateľmi stepí. Typické sú živočíchy ako kaňa sivá (*Circus cyaneus*), sokol myšiar (*Falco tinunculus*), tchor svetlý (*Putorius eversmani*) a liška hrdzavá (*Vulpes vulpes*).

Environmentálne pomery

Aj obec Nitrianska Blatnica má svoje environmentálne problémy. Najväčšími environmentálnymi problémami obce sú problémy so znečistením ovzdušia a povrchových tokov.

Ovzdušie

V obci sa nachádzajú kotolne priemyslových prevádzok a rodinné domy, ktoré využívajú kúrenie na tuhé palivo a zemný plyn, čo predstavuje záťaž na ovzdušie. Oxid siričitý a oxid dusíka sú tvorené v naftových motoroch. Podľa Obvodného úradu životného prostredia v Topoľčanoch množstvo emisií v celom okrese má neustále klesajúcu tendenciu. Potenciálnym zdrojom znečistenia ovzdušia v obci môžu byť autá, ktorých na cestách neustále pribúda a domáce spaľovanie odpadu.

Povrchové vody

Cez obec Nitrianska Blatnica preteká potok Blatnica, smerom zo severovýchodu na juhozápad v správe Slovenského vodohospodárskeho podniku. Pri prudkých častých dažďoch a topení snehu je problém s odtokom povrchovej vody, lebo obec je na úpätí hôr a hlavne z dôvodov upchania odtokových kanálov nestačia kapacitne rigoly proti záplavám. Tento potok je miestami zasypaný a znečistený a je potrebné jeho koryto prečistiť a opraviť. Pozornosť treba venovať aj ochrane podzemných vôd, ktoré sú vystavené potenciálnemu znečisťovaniu splaškovými vodami, žumpami (netesnosť) a používaním trativodov. Dažďová kanalizácia a septiky sú teda najväčším znečisťovateľom vody v obci.

Chránené pôdy

Rozvoj hospodárskej činnosti človeka priniesol aj na tomto území so sebou výrazné negatívne zmeny, ktoré vplyvajú na životný priestor človeka a na kvalitu životného prostredia. Obec Nitrianska Blatnica nezostala ušetrená pred poškodením zo strany pôsobenia poľnohospodárskej činnosti v minulosti. Vznikom JRD došlo k rozorávaniu medzí, scelovaniu pozemkov, čím sa zrušila pôvodná prirodzená krajinná štruktúra, ktorá bola nahradená veľkoplošnými parcelami a vytvorila monokultúrne poľnohospodársku krajinu. Časť ornej pôdy ohrozuje slabá až stredná vodná erózia. V súvislosti s účinnosťou zákona č. 220/204 Z. z. o ochrane a využívaní poľnohospodárskej pôdy je potrebné chrániť



poľnohospodársku pôdu podľa kódu bonitovanej pôdno-ekologickej jednotky od 1. - 4. kvalitatívnej skupiny. V južnej časti územia na poľnohospodárskych pôdach je vybudovaná sieť hydromelioračných zariadení.

Stav životného prostredia

Zdrojom hluku je predovšetkým cestná doprava. Negatívny dopad dopravy na život v obci vytvárajú štátne cesty II. a III. triedy, ktoré tvoria hlavnú vyššiu komunikačnú sieť v obci. Zdrojom hluku sú aj výrobné prevádzky v bytovej zástavbe, ako napr. stolárstvo.

Koeficient ekologickej stability (KES) je pomerové číslo, ktoré stanovuje pomer plôch tzv. stabilných a nestabilných krajinotvorných prvkov v skúmanom území. KES v území obce Nitrianska Blatnica má hodnotu 0,95, čo územie intenzívne využívané najmä poľnohospodárskou veľkovýrobou, oslabenie autoregulačných pochodov spôsobuje ich značnú ekologickú labilitu. Hodnota nižšia ako 1 znamená narušenú krajinu.

Tabuľka č. 5 - Množstvá emisií za rok 2013 emitovaných zo stredných zdrojov znečisťovania ovzdušia v tonách

Znečisťujúce látky	Nitrianska Blatnica
TZL	0,0022
SO ₂	0,0003
NO _x	0,0433
CO	0,0175
TOC	0,0029
amoniak	-
acetón	-

Zdroj: OÚ ŽP Topoľčany

Celkový stav ŽP v obci sa dá charakterizovať ako dobrý, obec sa zaraduje do 4. stupňa kvality ŽP.

OBYVATEĽSTVO

Ľudský potenciál predstavuje jeden z najvýznamnejších rozvojových potenciálov obce. Obyvateľstvo sa vyznačuje veľmi silnou dynamikou, nakoľko sa mení neustále počet obyvateľov, štruktúra obyvateľstva, priestorové rozloženie a iné. Počet obyvateľov je najľahším a najzákladnejším demokratickým ukazovateľom, ktorý umožňuje poskytnúť základné informácie o území. Dôležitým faktorom rozvoja je početnosť obyvateľstva v priestore - vytvára pracovné príležitosti a silnejšie trhové pole pre firmy a investorov.

Z hľadiska počtu obyvateľov patrí obec k stredne veľkým obciam. Vývoj populačnej situácie je ovplyvnený mnohými faktormi ako sú zmeny politických, ekonomických a sociálnych podmienok v slovenskej spoločnosti (vysoká miera nezamestnanosti, zvýšené životné náklady).

Tabuľka č. 6 - Vývoj počtu obyvateľov v období 2009 - 2014

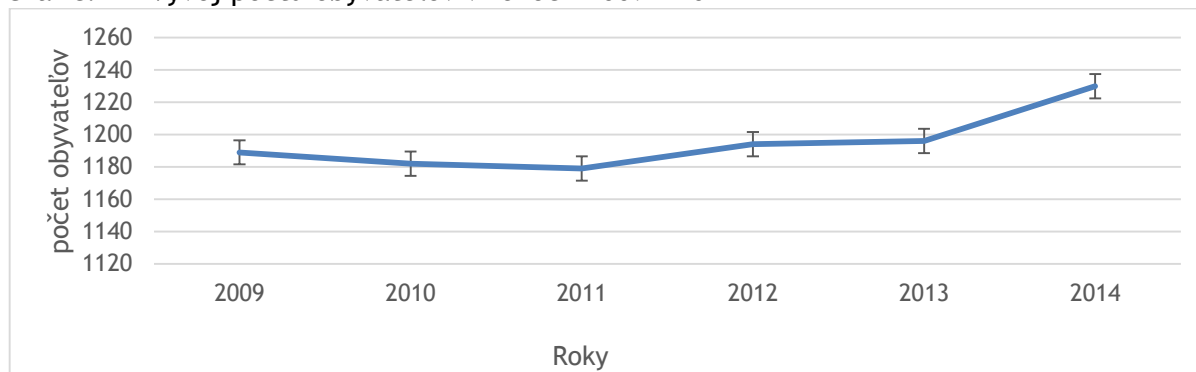
Vývoj počtu obyvateľov						
Roky	2009	2010	2011	2012	2013	2014
počet obyvateľov	1189	1182	1179	1194	1196	1230
narodených	9	12	11	9	9	7
zomrelých	14	18	9	9	11	17
prirodzený prírastok	-5	-9	1	2	-2	-10
prist'ahovaných	14	28	15	27	20	69



odšťahovaných	26	23	20	12	14	30
migračný prírastok	-12	5	-5	15	6	39
celkový prírastok	-15	-4	-3	14	3	30

Zdroj: OcÚ Nitrianska Blatnica

Graf č. 1 - Vývoj počtu obyvateľov v rokoch 2009 - 2014



Zdroj: vlastné spracovanie

Vývoj počtu obyvateľstva za posledných 6 rokov vykazuje mierne klesajúcu tendenciu a od roku 2012 obec zaznamenáva rastúci trend obyvateľstva. Najvyšší počet obyvateľov (1 196) bol zaznamenaný v roku 2013.

V nasledovnej tabuľke sú zobrazené jednotlivé demografické ukazovatele v časovom slede od roku 2009 - 2014.

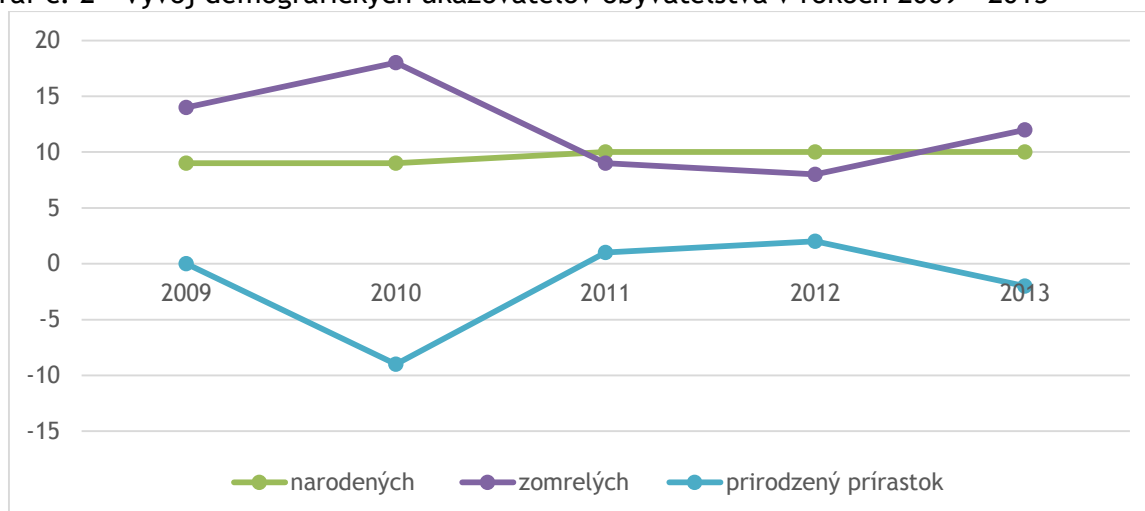
Tabuľka č. 7 - Demografické charakteristiky obyvateľstva obce Nitrianska Blatnica

DEMOGRAFICKÉ CHARAKTERISTIKY K 31.12.2014	
obyvateľstvo spolu	1230
muži	608
ženy	22
predproduktívny vek (0-14) spolu	169
produktívny vek (15-54) ženy	298
produktívny vek (15-59) muži	411
poproduktívny vek (55 +ž, 60 +m) spolu	352
celkom	1230
Údaje aktuálne k 31.12.2013	
počet živonarodených spolu	9
muži	3
ženy	6
počet zomretých spolu	12
muži	5
ženy	7
prist'ahovaní spolu	20
muži	12
ženy	8
vyst'ahovaní spolu	9
muži	8
ženy	1

Zdroj: ŠÚ SR 2015 a OcÚ Nitrianska Blatnica



Graf č. 2 - Vývoj demografických ukazovateľov obyvateľstva v rokoch 2009 - 2013



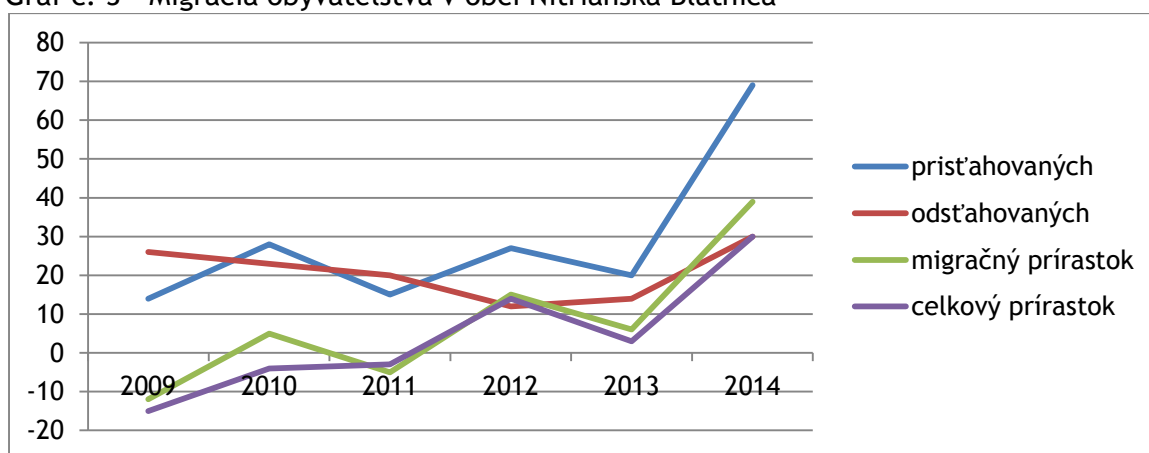
Zdroj: vlastné spracovanie

Prirodzený prírastok je ukazovateľ, ktorý vyjadruje rozdiel medzi počtom narodených a zomretých obyvateľov v obci. V časovom slede 2009-2013 má kolísavú tendenciu. Od roku 2009 zaznamenávame pokles, od roku 2010 - 2012 má krivka rastúcu tendenciu a od roku 2012 zaznamenávame pokles. Najnižšiu hodnotu mal prirodzený prírastok (-9) v roku 2010, a práve naopak najvyššiu hodnotu mal v roku 2012, kedy hodnota tohto ukazovateľa bola 2.

Demografickú situáciu ovplyvňuje do značnej miery aj pohyb obyvateľov - migrácia. Na vývoj migrácie pôsobia predovšetkým možnosti získania bývania a zamestnania.

Migračný prírastok vyjadruje rozdiel medzi počtom prisťahovaných a odsťahovaných obyvateľov. V obci Nitrianska Blatnica má migračný prírastok rastúcu tendenciu, hoci počas niektorých rokov mierne klesol. Najvyšší bod dosahuje v roku 2014, kedy v obci prebehla najvýraznejšia migračná vlna s počtom 69 prisťahovalcov a 30 ľudí sa z obce odsťahovalo. Naopak, najnižší prírastok, resp. úbytok bol v roku 2009, kedy sa odsťahovalo z obce 26 obyvateľov a len 14 ľudí sa prisťahovalo.

Graf č. 3 - Migrácia obyvateľstva v obci Nitrianska Blatnica



Zdroj: OcÚ Nitrianska Blatnica

Pozitívny trend v migrácii spôsobuje všeobecne najmä výhodná geografická poloha obce, blízkosť väčších miest, dobrá dopravná dostupnosť, rastúci počet podnikateľských subjektov v obci a v okolí a s tým súvisiaci rast pracovných príležitostí. Obec Nitrianska



Blatnica zaznamenáva rastúci migračný prírastok. Viac ľudí sa do obce sťahuje, ako z nej odchádza.

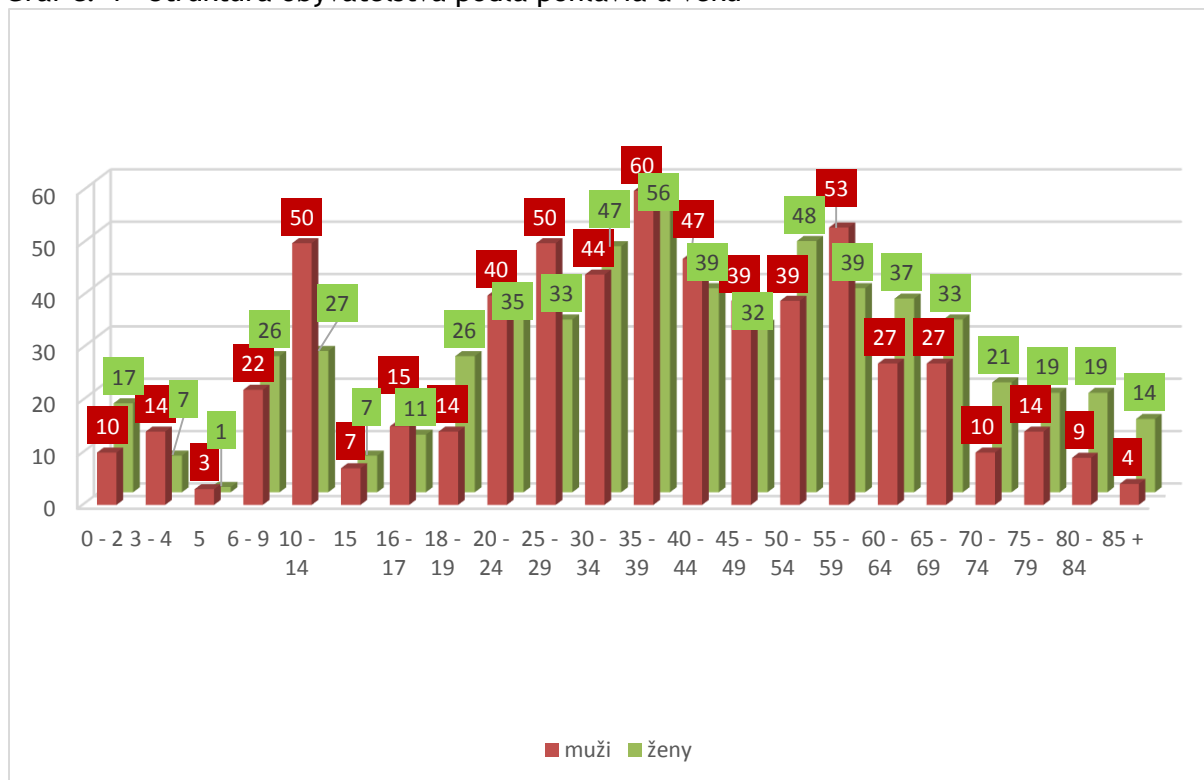
Obec Nitrianska Blatnica by sa mala v budúcnosti sústrediť najmä na podporu v oblasti tvorby kvalitných podmienok pre novú individuálnu bytovú výstavbu s možným vytvorením nových pracovných príležitostí, čím zabezpečí ideálne podmienky pre bývanie a život v obci. Taktiež je potrebné dbať o kvalitný spoločenský život obyvateľov a naplňovať ich potreby pre spokojný život v obci.

Vo všeobecnosti je momentálne prevládajúci trend návratu ľudí na vidiek. Nie sú to len mladé rodiny s deťmi, ktoré opúšťajú sídliská a sťahujú sa do obce s únosnou dostupnosťou do práce, ale aj starší obyvatelia vracajúci sa do svojho rodiska. V prípade naplnenia potenciálu prisťahovania nových obyvateľov, hlavne mladých rodín, by v budúcnosti mohlo dôjsť k zlepšeniu demografického profilu obce Nitrianska Blatnica. Vývoj počtu obyvateľstva však naznačuje, že demografická situácia v obci Nitrianska Blatnica sa zlepšuje.

Hustota obyvateľov v obci Nitrianska Blatnica na 1 km² je 85,48 obyvateľov, čo je hodnota nižšia ako v okrese Topoľčany a nižšia ako hustota obyvateľov Slovenskej republiky. V okrese Topoľčany predstavuje hustota obyvateľov 120 obyvateľov na 1 km². V Slovenskej republike predstavuje táto hodnota 111 obyvateľov na 1 km². Údaje sú k 31.12.2014.

V štruktúre obyvateľstva podľa pohlavia z údajov zo SOBD v roku 2011 prevládajú v minimálnej miere muži (598) nad ženami (594).

Graf č. 4 - Štruktúra obyvateľstva podľa pohlavia a veku



Zdroj: SOBD 2011, ŠÚ SR

Graf č. 4 vykazuje početnosť obyvateľstva v jednotlivých vekových skupinách. Vo vekových skupinách je nevyváženosť medzi mužmi a ženami. Vo vekovej skupine od 10 - 14 rokov

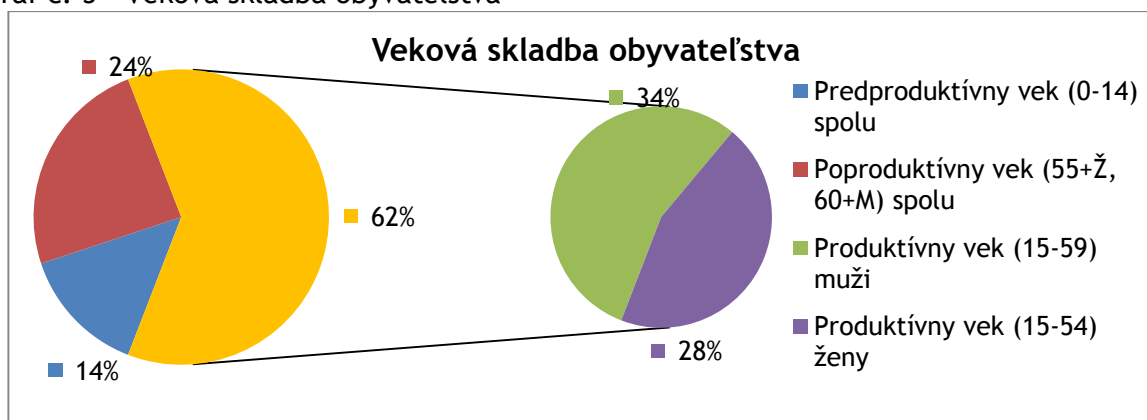


majú prevahu muži (50) nad ženami (27). Ďalej veľkú nerovnováhu nám vykazuje staršia veková skupina, t. j. od 80 - 84 rokov, kde je počet mužov 9 a žien 19. Z výsledkov možno konštatovať, že mužská populácia prevláda nad ženskou najmä do 50 rokov veku života, a naopak ženská populácia prevažuje nad mužskou po 50. roku života.

Všeobecným problémom vidieckych oblastí je nepriaznivá veková štruktúra z hľadiska produktívnych vekových kategórií. Poproduktívna zložka (ženy nad 55, muži nad 60 rokov) prevláda nad predproduktívnym obyvateľstvom (vek 0 - 14 rokov). Jednoznačnú prevahu má obyvateľstvo v produktívnom veku, ktoré tvorí 63 % z celkového počtu obyvateľov.

Koeficient starnutia bol 1,72, čo znamená, že počet obyvateľov v poproduktívnom veku je vyšší ako počet obyvateľov v predproduktívnom veku, a teda populácia v obci starne.

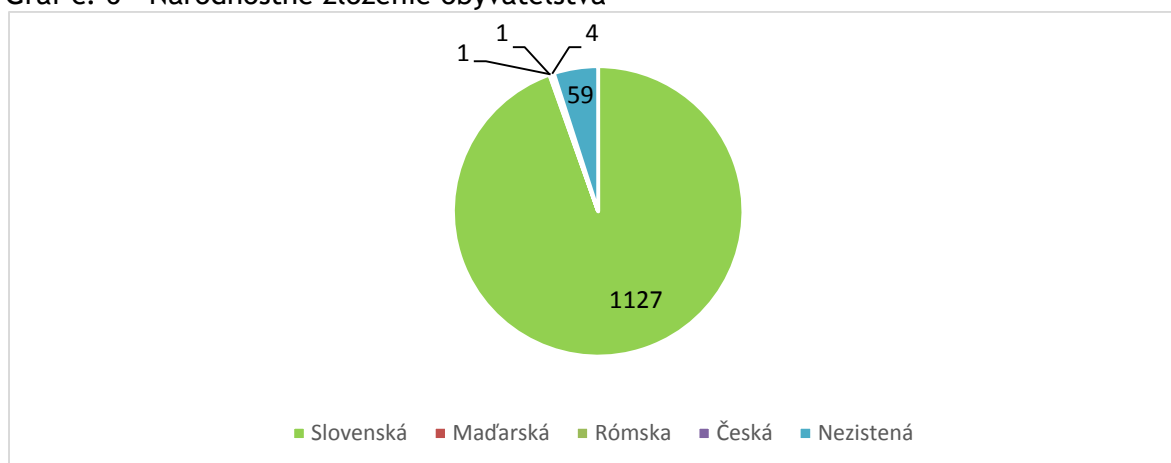
Graf č. 5 - Veková skladba obyvateľstva



Zdroj: SODB 2011

Z hľadiska národnostného zloženia podľa údajov SOBD v roku 2011, najväčšie zastúpenie majú občania slovenskej národnosti (1 127 občanov), čo predstavuje 95 %, ďalej je to česká národnosť (4 obyvatelia) a k rómskej a maďarskej národnosti sa hlásia dvaja občania. U 59 občanov, čo je 5 % nebola zistená národnosť. Môžeme konštatovať, že obec je národnostne jednoliata.

Graf č. 6 - Národnostné zloženie obyvateľstva



Zdroj: SODB 2011

Čo sa týka náboženského vyznania, väčšina obyvateľstva sa prikláňa k rímskokatolíckej cirkvi (82,94 %), ďalej sú to občania bez vyznania (11,37 %) nasledujú občania s evanjelickým augsburským vyznaním (2,82 %), ostatné sú zastúpené v malom množstve.



Bez vyznania je 11,37 % obyvateľov obce. U 1,84 % obyvateľov nebolo zistené náboženské vyznanie.

Tabuľka č. 8 - Náboženské vyznanie obyvateľov v obci

Náboženské vyznanie	počet obyvateľov
Rímskokatolícka cirkev	1 020
Gréckokatolícka cirkev	2
Pravoslávna cirkev	2
Evanjelická cirkev augsburského vyznania	31
Evanjelická cirkev metodistická	1
Cirkev československá husitská	1
Bez vyznania	57
Iné	5
Nezistené	73
Spolu	1 192

Zdroj: SODB 2011

V poslednom období narastá význam vzdelanostnej úrovne obyvateľstva, nakoľko podmieňuje a zohráva veľmi dôležitú úlohu pri ekonomickom rozvoji obce, ovplyvňuje nielen ekonomickú aktivitu obyvateľstva ale je i významným podnetom pre pritiahnutie investícií do územia obce.

Dôležitú úlohu zohráva obyvateľstvo s vysokoškolským vzdelaním a s úplným stredným vzdelaním s maturitou.

Tabuľka č. 9 - Vzdelanostná štruktúra obyvateľov

Vzdelanostná štruktúra obyvateľstva	počet obyvateľov
Základné	212
Učňovské (bez maturity)	223
Stredné odborné (bez maturity)	175
Úplné stredné učňovské (s maturitou)	53
Úplné stredné odborné (s maturitou)	204
Úplné stredné všeobecné	28
Vyššie odborné vzdelanie	10
Vysokoškolské bakalárske	11
Vysokoškolské - Mgr., Ing., Dok.	57
Vysokoškolské dokotranské	4
Vysokoškolské spolu	72

Zdroj: SODB 2011

Celkovo sa vzdelanostná úroveň v posledných rokoch zlepšila. Obec preukazuje nízku vzdelanostnú úroveň obyvateľstva, nakoľko učňovské (bez maturity) vzdelanie má 21 % obyvateľstva, základné a úplné stredné učňovské (s maturitou) vzdelanie má 20 % obyvateľov obce. Vysokoškolsky vzdelaní obyvatelia tvoria 7% z celkového počtu obyvateľov.



TECHNICKÁ INFRAŠTRUKTÚRA

Ekonomický a sociálny rozvoj regiónu je podmienený infraštruktúrou. Infraštruktúra predstavuje materiálne - technické zázemie regiónu a zabezpečuje ekonomické a sociálne funkcie daného územia. Samostatná technická infraštruktúra vplyva nielen na alokáciu firiem v území, ale aj na ich výkonnosť a efektivitu. Technická infraštruktúra (energetika, doprava, atď.) je dôležitá aj pre obyvateľstvo. Úroveň a stav technickej infraštruktúry je veľmi významnou podmienkou ekonomického a sociálneho rozvoja.

Technická infraštruktúra je schopná zabezpečovať základné funkcie územia, avšak problematický je mnohokrát jej technický stav. Prostredníctvom technickej infraštruktúry sa prepájajú výrobcovia a spotrebitelia, taktiež sa približuje práca i služby obyvateľstvu. Obec by sa mala snažiť zabezpečiť technickú infraštruktúru v optimálnej kvalite a kvantite. Tak zabezpečí zvyšovanie spokojnosti obyvateľov a lepšie postavenie obce ako takej v regióne.

Telekomunikácie

Rozvod telekomunikačnej siete je napojený z digitálnej ústredne v samotnej obci. Pokrytie obce je postačujúce. Je tu možnosť napojenia na internet a taktiež je tu pokrytie signálom všetkých súčasných operátorov poskytujúcich telekomunikačné služby. Pokrytie telekomunikačnou sieťou - pevná linka je tiež v obci Nitrianska Blatnica postačujúce.

Energetické siete - elektrické siete, plyn

Rok elektrifikácie v obci Nitrianska Blatnica je rok 1923. Týmto rokom sa stala obec plne elektrifikovaná. Keďže počas rokov dochádza k poškodeniu a opotrebovaniu elektrických rozvodov, obec musela spomínané elektrické rozvody zrekonštruovať. Rok rekonštrukcie týchto rozvodov bol rok 1966. Stav elektrickej siete je teda vyhovujúci, rekonštrukciu v súčasnom období nepotrebuje.

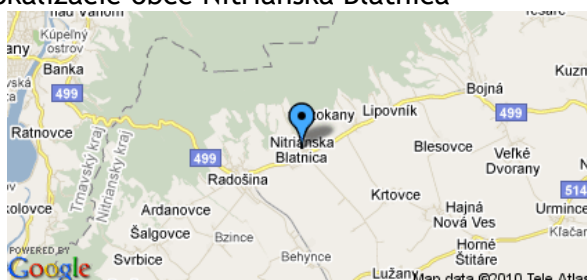
Obec Nitrianska Blatnica je tiež plynofikovaná. Obec sa stala plynofikovanou v roku 1996. 95 % obyvateľov žijúcich na území obce je pripojených na plynovod. Dĺžka plynovodnej siete je 8,6 km a jej stav je dobrý. Keďže obec je plynofikovaná a elektrifikovaná, možno povedať, že táto časť infraštruktúry je vyhovujúca.

Verejné osvetlenie v obci je vo výbornom stave, po nedávnej rekonštrukcii v roku 2010.

Cestné a dopravné siete

Medzi dôležité prvky, ktoré taktiež ovplyvňujú ekonomický a sociálny rozvoj územia patrí dostupnosť územia a kvalitná technická infraštruktúra. Základ komunikačnej siete v obci Nitrianska Blatnica tvorí existujúca štátna cesta II. triedy (II./499) Topolčany - Piešťany, a štátna cesta III. triedy (III./499034) Nitrianska Blatnica - Lužany. Chodníky sa nachádzajú iba popri ceste II a III triedy a popri menej významných komunikáciách. Dĺžka ciest II. triedy je 2,2 km a dĺžka ciest III. triedy je 3,1 km. Ak ide o dĺžku vybudovaných miestnych komunikácií, tak tá je v rozsahu 8,6 km. Dĺžka vybudovaných chodníkov je 3,2 km.

Obrázok č. 10 - Mapa lokalizácie obce Nitrianska Blatnica



Zdroj: internet



Dopravné dostupnosti:	autom	hromadnou dopravou
okresné sídlo - Topolčany - cca 18,7 km	21 min.	32 min.
krajské sídlo - Nitra - cca 34,8 km	38 min.	90 min.
hlavné mesto - Bratislava - cca 101 km	80 min.	110 - 120 min.

Bezpečnosť dopravy v obci je uspokojivá. Prechody pre chodcov sa v obci nachádzajú v dostatočnom množstve a na vhodných miestach. Nebezpečné nehodové úseky v obci nie sú. Obec má pre peších chodcov vybudované lávky a mosty cez vodný tok, ktorý sa nachádza v obci. Obec Nitrianska Blatnica vybuďovala 2 lávky a 7 mostov, ktoré uľahčujú obyvateľom žijúcim v obci prechod cez vodný tok alebo iné úseky, ktoré vyžadovali vybudovanie takýchto prechodov. V obci sa nachádza 7 parkovísk. Ich kapacita je 150 miest. Tieto spevnené plochy určené a využívané na parkovanie sa nachádzajú pred cintorínom, políciou, nákupným strediskom a pri vchode do parku.

Keďže obec leží na frekventovanom dopravnom ťahu Topolčany-Piešťany, musí disponovať aj autobusovými zástavkami. Počet autobusových zastávok v obci je 4. Dve z týchto zastávok sú v nevyhovujúcom stave. Ostatné dve zastávky sú v dobrom stave. Počet spojov je dostatočnom množstve a pokrývajú široké okolie obce a zabezpečujú dopravu do okresného mesta. Cez obec premávajú nielen prímestské dopravné linky, ale aj diaľkové dopravné spoje.

Vodné hospodárstvo a kanalizácia

Obec Nitrianska Blatnica je zásobovaná pitnou vodou. Kvalita vody je vo vyhovujúcom stave a zodpovedá všetkým hygienickým požiadavkám. 75 % obyvateľov žijúcich na území obce je napojených na vodovod. Zatiaľ nezistený je počet obyvateľov, ktorí sú napojení na domové studne. V obci je vodný zdroj HNB-1 vo vlastníctve ZVS a.s. K veľkým nedostatkom v obci patrí absencia kanalizácie. V obci nie je vybudovaná kanalizácia. Kanalizácia patrí k jedným z najdôležitejších aspektov v technickej infraštruktúre. Jej vybudovanie by mohlo zvýšiť spokojnosť miestnych obyvateľov a prilákať potencionálnych podnikateľov.

Vybudovanie kanalizácie bolo jednou z aktivít, ktoré si obec naplánovala v PHSR na obdobie 2007-2013. Avšak z rôznych dôvodov táto aktivita nemohla byť za toto obdobie v obci zrealizovaná. Absencia kanalizácie v obci spôsobuje, že obyvatelia v obci musia svoju pozornosť sústreďovať na stav svojich žump. V obci časť žump nie je vodotesná a surové splaškové odpadové vody otekajú nekontrolovateľne do podzemia, a tak zhoršujú kvalitu podzemných vôd. Týmto vážne ohrozujú a zhoršujú stav životného prostredia. Čistička odpadových vôd sa v obci tiež nenachádza. Odpadovú vodu zo žump likviduje obec, fekál a čistička odpadových vôd Radošina.

Odpadové hospodárstvo

Zber a likvidáciu komunálneho odpadu zabezpečuje firma Marius Pederson, a.s. Komunálny odpad sa odváža jedenkrát za dva týždne. Nebezpečný odpad sa odváža 2x do roka. Obec zabezpečuje zber drobného stavebného odpadu a nebezpečného odpadu z domácností prostredníctvom zberného dvoru. Obec má zavedený separovaný zber odpadu pre TKO, papier, sklo a plasty. Tým, že obec triedi odpady, chráni životné prostredie v obci. V Nitrianskej Blatnici sa nachádza aj kompostáreň. Jej zriadením obec tiež do určitej miery chráni životné prostredie.

Obec nemá v súčasnosti problém s divokými skládkami. Aj keď sa divoké skládky v obci nenachádzajú, obec potrebuje v niektorých svojich častiach menšiu úpravu od znečistenia odpadkami. Obec tiež vykazuje potrebu upravovať terén a okolité prostredie.



Estetický vzhľad obce je priemerný. Obec sa však snaží estetickú stránku obce stále zlepšovať. Plánuje a realizuje rôzne aktivity, ktoré by dopomohli k skrášleniu obce ako takej. Obec by tak bola príjemným miestom pre život a aj oddych miestnych obyvateľov.

V nasledujúcej tabuľke vidieť, že množstvo vyprodukovaného komunálneho odpadu v obci z roka na rok rastie. V sledovanom období rokov 2009 - 2014 má produkcia komunálneho odpadu kolísavú tendenciu. Od roku 2009 až po rok 2012 zaznamenávame rastúcu tendenciu komunálneho odpadu. V roku 2013 sa produkcia komunálneho odpadu znížila z 244,51 t na 218 t. Od roku 2014 opäť obec vykazuje rastúcu tendenciu komunálneho odpadu. Najviac odpadu bolo vyprodukovaného v roku 2014.

Domácnosti produkujú čoraz viac komunálneho odpadu. Je to možno spôsobené tým, že sa zvyšuje spotreba domácností a počet obyvateľov v obci rastie.

Tabuľka č. 10 - Vývoj množstva vyprodukovaného komunálneho odpadu v obci za roky 2007 - 2014

Produkcia komunálneho odpadu v obci za roky 2007- 2014						
Roky	2009	2010	2011	2012	2013	2014
Komunálny odpad v t	137,8	143,44	233,28	244,51	218	251

Zdroj: OcÚ Nitrianska Blatnica

Tabuľka č. 11 - Množstvo odpadov vyprodukovaných v roku 2014

Názov odpadu	Množstvo (t)
Textílie	2,15
Papier a lepenka	4,68
Sklo	9,52
Plasty	6,95
Pneumatiky	1,29
Biologicky rozložiteľný odpad	10
Zmesový komunálny odpad	251
Iné biologicky nerozložené odpady	2,22

Zdroj: OcÚ Nitrianska Blatnica

V tejto údajovej tabuľke možno vidieť, aké množstvo odpadov bolo vyprodukovaných v roku 2014. Toto množstvo je udávané v tonách. Najviac sa vyprodukovalo zmesového komunálneho odpadu a to až 251 ton. Pozitívnym javom je, že obec triedi odpady a vedie si evidenciu vyprodukovaných odpadov. Na základe týchto údajov môže formovať svoju politiku a stratégiu v oblasti odpadového hospodárstva a ochrany životného prostredia. Separácia odpadu, zriadenie zberného dvora a kompostárne prispievajú k estetickému vzhľadu obce a zvyšovanie spokojnosti miestnych občanov. Obec sa tak stáva čistejšia a atraktívnejšia nielen pre svojich obyvateľov ale aj pre ľudí, ktorí obcou prechádzajú alebo potencionálnych účastníkov cestovného ruchu.

SOCIÁLNA INFRAŠTRUKTÚRA

Sociálna infraštruktúra uspokojuje potreby obyvateľstva a vplýva na rozmiestňovanie výroby, ktoré ju môžu rozvíjať. Je podmienená najmä štruktúrou osídlenia, ako aj veľkosťou sídel. Jej rozvoj je komplexnejší a sústreďuje sa skôr v sídlach mestského typu. Koncentrovanie verejných a súkromných zdrojov do priestoru a ich smerovanie do rozvoja sociálnej infraštruktúry napomáha dynamike jej rozvoja, pričom sa zachováva rôznorodosť a identita vlastníckych foriem. Pri sociálnej infraštruktúre sa najčastejšie hodnotí: domový a bytový fond, školstvo, sociálne služby, zdravotníctvo a služby obyvateľstvu.



Domový a bytový fond

Existencia príležitostí na bývanie, stav domového a bytového fondu sú určujúce faktory ovplyvňujúce ďalší rozvoj obce a naplňajúce jej obytnú funkciu. Základnou funkciou obce Nitrianska Blatnica je jej obytná funkcia.

Zóna bývania je tvorená z časti individuálnou bytovou výstavbou (IBV) a komplexnou bytovou výstavbou (KBV). Časť obyvateľstva býva v bytových domoch a časť v rodinných domoch, jedná sa o prevažne vidiecky ráz osídlenia.

Celkový počet domov v obci je 448, z toho 365 domov je obývaných a 83 neobývaných. Rodinných domov v obci je 348 a väčšina domov (219) bola postavená v období rokov 1946 - 1990, čiže zástavba je pomerne zastaralá. Z celkového počtu neobývaných domov je najčastejším dôvodom neobývanosti určenie domu na rekreáciu.

Bytových domov sa v obci nachádza 5. Celkovo je v nich 22 obývaných bytov. Celkový počet bytov v obci je 468, z toho 385 bytov je obývaných a 80 neobývaných, pričom 3 byty sú s nezistenou obývanosťou. Nasledovné tabuľky zobrazujú počet domov a ich rozdelenie, počet obývaných bytov v rodinných domoch a počet obývaných bytov v bytových domoch.

Tabuľka č. 12 - Bytový a domový fond

Domy	Domy obývané								Domy neobývané						Domy s nezistenou obývanosťou
spolu	spolu	podľa typu			podľa obdobia výstavby				spolu	podľa dôvodu neobývanosti					spolu
448	365	rodinné domy	bytové domy	iné	do r. 1945	1946 - 1990	1991 - 2000	2001 a neskôr	83	zmena vlastníka v	určené na rekreáciu	uvolnené na prestavbu	nespôsobilé na bývanie	z iných dôvodov	0
		348	5	1	80	219	22	24		5	47	4	13	14	

Zdroj: SODB 2011

Tabuľka č. 13- Bytový a domový fond

Byty	Byty obývané															
Spolu	spolu	Podľa formy vlastníctva					Podľa počtu obytých miestností					Podľa veľkosti obytnej plochy v m ²				
468	385	vlastné byty v byt. domoch	byty vo vlast. rodin. domoch	obecné byty	družstevné byty	iné	1	2	3	4	5+	<40	40-80	81-100	100+	
		32	331	1	2	8	6	46	163	80	87	36	255	42	49	

Zdroj: SODB 2011

Tabuľka č. 14 - Bytový a domový fond

Byty obývané									
Podľa typu kúrenia					Podľa zdrojov energie používaných na vykurovanie				
ústredné diaľkové	ústredné lokálne	iný	bez kúrenia		plyn	elektrina	kvapalné palivo	pevné palivo	iný
12	242	100	2		306	4	0	55	1
									2

Zdroj: SODB 2011

Tabuľka č. 15 - Bytový a domový fond

Byty neobývané		Byty s nezistenou obývanosťou
spolu	Podľa dôvodu neobývanosti	
80		3



	zmena vlastníkov	určené na rekreáciu	nespôsobilé na bývanie	z iných dôvodov	
	7	44	14	15	

Zdroj: SODB 2011

Tabuľka č. 16 - Bytový a domový fond

Obývané byty v rodinných domoch													
spolu	Podľa celkovej podlahovej plochy bytu v m ³				Podľa zásobovania vodou (vodovod)				Podľa vybavenosti domácností			Podľa pripojenia	
351	z toho				z toho				mobilný telefón	osobný počítač / notebook	osobné auto	na pevnú telefónnu linku	na internet
	<40	40-80	81-120	120+	v byte zo spoločného zdroja	v byte z vlastného zdroja	mimo bytu	bez vodovodu					
	2	72	195	80	315	14	1	3	271	154	195	140	145

Zdroj: SODB 2011

Tabuľka č. 17 - Bytový a domový fond

Obývané byty v bytových domoch											
spolu	Podľa celkovej podlahovej plochy bytu v m ³				Podľa zásobovania vodou (vodovod)		Podľa vybavenosti domácností			Podľa pripojenia	
22	z toho				z toho		mobilný telefón	osobný počítač / notebook	osobné auto	na pevnú telefónnu linku	na internet
	< 40	40 - 80	81 - 120	120 +	v byte zo spoločného zdroja	v byte z vlastného zdroja					
	0	14	6	2	22	0	21	11	13	4	10

Zdroj: SODB 2011

Vybavenosť domov a bytov odzrkadľuje rôznu úroveň života obyvateľov obce. Sleduje sa viacerými ukazovateľmi ako napr. vybavenosťou bytov ústredným kúrením, zásobovaním vodou, podľa celkovej podlahovej plochy bytu, pripojenosťou, ale i podľa vybavenosti domácnosti mobilným telefónom, počítačom, osobným automobilom atď.

Podpora IBV môže prilákať nových obyvateľov a vytvoriť predpoklady pre celkový rozvoj obce, obec plánuje v ďalšom období výstavbu 6 bytových domov po 8 bytových jednotiek, t. j. 48 bytov.

Školstvo

V Nitrianskej Blatnici je materská škola združená so základnou školou od 1. 9. 2003. Začiatkom roku 1984 bol areál školy obohatený o novú budovu školskej družiny a školskej jedálne. Na jej výstavbe sa veľkou mierou podieľali obyvatelia obce. O 10 rokov neskôr v roku 1994 bol daný do užívania aj objekt telocvične, ktorá je dodnes pýchou školy.

Materská škola spolu so základnou školou má 21 pracovníkov. Základná škola má 155 detí a 9 tried. V ZŠ sa realizuje množstvo zaujímavých činností ako športový, atletický, tanečný, literárno - dramatický krúžok, šikovných rúk, mladý Archimedes a lego krúžok. Podpora rozvoja detí a mládeže je na vysokej úrovni. Škola sa taktiež zapojila do projektu "Nemčina všetkými zmyslami".

V MŠ tvoria personál 3 pedagogičky, 3 prevádzkové pracovníčky a zástupkyňa riaditeľa (ZŠ+MŠ).

Tabuľka č. 18 - Vývoj počtu žiakov v MŠ a ZŠ podľa šk. rokov

Šk. rok	Materská škola	Základná škola
2007/2008	48	163



2008/2009	46	151
2009/2010	45	145
2010/2011	40	146
2011/2012	41	140
2012/2013	47	133
2013/2014	44	125
Spolu	311	1003

Zdroj: ZŠ Nitrianska Blatnica

Základná škola je pomerne dobre technicky vybavená. V škole sa nachádza počítačová miestnosť, je k dispozícii technické vybavenie ako dataprojektor, tlačiareň, fax, skener, TV a 4 ks interaktívnych tabúl. Škola má pripojenie na internet.

Nielen žiaci ZŠ, ale aj učitelia participujú na rôznych projektoch:

- ✓ Komplexný poradenský systém prevencie a ovplyvňovania sociálno-patologických javov v školskom prostredí
- ✓ Elektronizácia vzdelávacieho systému regionálneho školstva
- ✓ Moderné vzdelávanie - digitálne vzdelávanie pre všeobecno-vzdelávacie predmety
- ✓ Podpora profesijnej orientácie žiakov základnej školy na odborné vzdelávanie a prípravu prostredníctvom rozvoja polytechnickej výchovy zameranej na rozvoj pracovných zručností a práca s talentami
- ✓ Infovek
- ✓ Zdravá škola
- ✓ Zelená škola
- ✓ Otvorená škola športu
- ✓ Správaj sa normálne
- ✓ Záložka do knihy spája školy
- ✓ projekt NEHEJTUJ
- ✓ Školský mliečny program
- ✓ Nadácia Volkswagen Slovakia

Stav školských budov a objektov je okrem bleskozvodov vyhovujúci.

Zdravotníctvo a sociálna starostlivosť

Zdravotnícke zariadenia poskytujúce zdravotnú pomoc občanov sa na území obce nenachádzajú. Pre obyvateľov obce je k dispozícii ambulantná pomoc v susednej obci Radošina. Pri výbere obvodného lekára sú obyvatelia ovplyvňovaní mnohými faktormi. Väčšina občanov dochádza za zdravotníckou starostlivosťou do okresného mesta Topolčany, kde je k dispozícii množstvo kvalifikovaných doktorov. Mesto disponuje dvomi poliklinikami a jednou nemocnicou.

V rámci sociálnej starostlivosti od roku 2008 obecný úrad zabezpečuje prostredníctvom školskej jedálne stravovanie pre dôchodcov, a to formou obedárov, ktoré pracovníci obecného úradu rozvážajú priamo do domácností. Obec takisto zabezpečuje opatrovateľskú službu pre starších občanov.

Služby obyvateľstvu

Čo sa týka občianskej vybavenosti, obec disponuje mnohými zariadeniami, ktoré realizujú a zabezpečujú služby pre obyvateľov.



V obci sa nachádza už spomínaná združená materská a základná škola, v ktorej telocvičňa disponuje rekondičným zariadením pre občanov. V kultúrnom dome sa nachádza obecná knižnica a múzeum.

Nechýbajú ani miestne Blatnické noviny, ktoré vydáva obecný úrad od roku 2007. Sú cenným príspevkom nielen k informovaniu občanov o činnosti a zámeroch obecného zastupiteľstva, ale približujú čitateľom zaujímavé a pre väčšinu neznáme udalosti z minulej i súčasnej histórie obce a jej obyvateľov.

Čo sa týka kultúrneho a športového vyžitia, obec má k dispozícii 1 športové zariadenie, 1 futbalové a 3 detské ihriská a jedno esteticko - relaxačné zariadenie. Nachádza sa tu aj športový areál, štadión, posilňovňa, tenisový kurt, sauna, strelnica, kolkáreň a miestnosť s kinosálou. Všetky zariadenia sú v dobrom stave.

Z ďalšej vybavenosti treba spomenúť bankomat, poštu, obchod zmiešaného predaja, kozmetiku a pedikúru a kamenárstvo. Z ostatných zariadení, ktoré poskytujú služby pre občanov sú to farský úrad, cintorín a múzeum a vidiecky dom.

Ku kultúrnym a historickým zariadeniam v obci ešte patria 1 kultúrny dom, 2 rímsko-katolícke kostoly, klub dôchodcov, kaplnka a 2 archeologické náleziská. Občiansku vybavenosť dotvára kaštieľ, sochy (5), Božie muky, park, 2 chránené územia, 1 pamätné miesto a významné hroby.

Medzi zaujímavosťami v obci Nitrianska Blatnica z hľadiska cestovného ruchu patrí spomínaný Náučný chodník Považský Inovec, ktorý vedie západnou stranou topolčianskeho okresu od Šalgoviec a Radošiny, cez Nitriansku Blatnicu, vrch Marhát, Bojnú, až po Topolčiansky hrad.

Medzi služby pre občanov, ktoré obec poskytuje, patrí aj kultúrne a spoločenské vyžitie. Treba spomenúť konanie pravidelných výstav v rámci vianočných sviatkov (vianočné vence, prestieranie a pod.), výstavy ručných prác, ovocia a zeleniny, ale aj na úrovni pripravené pásma starobyľých zvykov a miestneho folklóru. Je už tradíciou stavenie mája, fašiangové karnevaly detí a rodičov, kultúrne vystúpenia detí ku Dňu matiek a k Mesiacu úcty k starším atď. Treba osobitne vyzdvihnúť aktivity základnej a materskej školy v oblasti kultúrneho vyžitia detí, keď sa pravidelne zúčastňujú súťaží Slávik Slovenska, Hviezdoslavov Kubín, výtvarných súťaží okresného i celoslovenského charakteru, a tak vstúpajú do mládeže kultúru ako súčasť života. Tanečné skupiny pri ZŠ a MŠ sú už svojimi vystúpeniami na obecných podujatiach samozrejmosťou.

Ku kultúrnemu povedomiu a občianskej hrdosti prispievajú aj oslavy výročí, ktoré sa dotýkajú každého obyvateľa obce, ako napríklad 80 rokov hasičského zboru, 60 rokov organizovaného poľovníctva v obci, jubileá výstavby nových budov základnej školy a materskej školy, otvorenie Stojslavovho náučného chodníka, Náučného chodníka Považský Inovec atď. Všetky tieto podujatia majú veľký kultúrno-spoločenský význam, pretože upevňujú pocit občianskej hrdosti na rozvoj obce.

Popredné miesto v kultúrnom živote občanov má každoročná púť k rotunde sv. Juraja pod Marhátom. Tisíce občanov z obce i širokého okolia vnímajú túto aprílovú púť ako podujatie, ktoré evokuje pocit národnej hrdosti na staroslovenskú minulosť a cyrilometodské korene našej kresťanskej kultúry.

Veľký význam v kultúrno-spoločenskom živote občanov majú rôzne spolky, spoločenské organizácie a občianske združenia. Najstarší a stále aktívne činný je Dobrovoľný hasičský zbor, ktorý v roku 2007 oslávil 80. výročie svojej činnosti. Viac o organizáciách a združeniach v obci je uvedeného v kapitole Sociálna infraštruktúra - organizácie a združenia pôsobiace na území obce.



Čo sa týka stravovacích zariadení, v obci je 1 reštaurácia, 2 jedálne, 2 pohostinstvá, kaviareň a 4 predajne potravinárskeho a nepotravinárskeho tovaru. V obci sa nenachádza žiadne ubytovacie zariadenie.

Obecné zastupiteľstvo komunikuje s občanmi prostredníctvom obecného rozhlasu, ako i web stránky s adresou <http://www.nitrianskablatnica.sk/>, ktorá prináša pre obyvateľov obce zaujímavé informácie a novinky o dianí v obci. Občania tiež dostávajú informácie na tabuli obecného úradu. Počet zamestnancov na Obecnom úrade v Nitrianskej Blatnici je 11.

Z pohľadu kvality života obyvateľov obce zohráva významnú úlohu lokalizácia významných inštitúcií.

Tabuľka č. 19 - Lokalizácia významných inštitúcií

Spádovosť obce (k 31.12.2012)	
sídlo matričného úradu	Radošina
sídlo pracoviska daňového úradu	Nitra
sídlo pracoviska Obvodného oddelenia policajného zboru	Nitrianska Blatnica
sídlo Okresného súdu	Topolčany
sídlo Okresného riaditeľstva Hasičského a záchranného zboru	Topolčany
sídlo pracoviska obvodného úradu	Topolčany
sídlo Územnej vojenskej správy	Nitra
sídlo územného Úradu práce, sociálnych vecí a rodiny	Topolčany
sídlo Obvodného úradu životného prostredia	Topolčany

Zdroj: ŠÚ SR, údaje k 31.12.2012

EKONOMICKÁ ZÁKLADŇA OBCE

Rozmiestnenie obyvateľstva a ekonomické činnosti v obci sú procesy, ktoré sa navzájom ovplyvňujú. Vzdelanostnú úroveň a vekovú štruktúru obyvateľstva obce ovplyvňujú firmy v nej lokalizované, ako aj ich odvetvová štruktúra.

Obec sa nachádza v regióne so značným potenciálom pre rozvoj priemyslu v okolí. V budúcnosti sa očakáva rozvoj priemyslu a v rámci neho zvyšovanie produktivity práce a pridanej hodnoty. Kvalitné podmienky pre umiestnenie firiem a závodov v spojení s relatívnym dostatkom zdrojov v regióne tiež vzbudzujú značný záujem zahraničných investorov.

Obec je v relatívnej blízkosti významných mestských sídel Piešťany a Topolčany, ktoré sú prepojené s obcou dopravnou a technickou infraštruktúrou. To prináša so sebou predovšetkým ekonomické a sociálne výhody, ako sú napr. dostatok pracovných príležitostí, kvalitná štruktúra ekonomických činností a predpoklad pre rast a rozvoj potrieb a sociálnych istôt obyvateľstva a znižovanie nezamestnanosti. Spolupôsobenie existujúcich ľudských zdrojov, kapitálu a prírodných daností za účelom výroby produkcie a poskytovania služieb predstavuje ekonomický potenciál daného regiónu.

Práve ekonomický potenciál je rozhodujúcim faktorom rozvojových možností obce a determinantom životnej úrovne jej obyvateľstva. Je východiskom všetkých rozvojových zámerov, ktoré sa obce dotýkajú. Poznanie a dokonalé zmapovanie existujúceho stavu ekonomického potenciálu, ako i prognóza jeho očakávaného vývoja v budúcnosti, je rozhodujúcim faktorom ekonomickej úspešnosti obce. Využitie ekonomického potenciálu



obce závisí od viacerých faktorov. Okrem dopytu sú to predovšetkým ekonomicko-technické parametre výrobných zariadení alokovaných v regióne, konkurencieschopnosť ich potenciálnej produkcie, kvalita a dostupnosť pracovnej sily a pod. Úroveň tohto potenciálu a stupeň jeho využitia sa priamo odzrkadľuje v ekonomickej výkonnosti obce.

Nasledovná tabuľka zobrazuje ekonomickú aktivitu obyvateľstva. Ekonomicky aktívne obyvateľstvo v Nitrianskej Blatnici za rok 2011 (SODB 2011) tvorí 49,16 %, čiže 586 obyvateľov z toho 339 mužov, 247 žien. V rámci EAO takmer 84,13% tvoria pracujúci, z celkového počtu obyvateľov 23,07% tvoria dôchodcovia. Z celkového počtu obyvateľov v produktívnom veku tvorí ekonomicky aktívne obyvateľstvo 79,3%.

Tabuľka č. 20 - Ekonomická aktivita obyvateľstva obce Nitrianska Blatnica

Ekonomická aktivita obyvateľstva	Počet obyvateľov
Ekonomicky aktívni spolu	586
pracujúci (okrem dôchodcov)	493
pracujúci dôchodcovia	9
materská dovolenka	8
rodičovská dovolenka	22
nezamestnaní	76
študenti SŠ	57
študenti VŠ	19
osoby v domácnosti	5
dôchodcovia	266
deti do 16 rokov	191
ostatní	46

ŠÚ SR, SODB 2011

Tabuľka č. 21 - Štruktúra ekonomicky aktívneho obyvateľstva podľa odvetví hospodárstva

Odvetvie zamestnania	Počet zamestnaných	% zamestnanosti
priemyselná výroba	264	45,05
verejná správa	39	6,65
veľkoobchod a maloobchod	59	10,07
poľnohospodárstvo a súvisiace služby	32	5,46
EAO bez udania odvetví	45	7,68
stavebníctvo	-	-
zdravotníctvo a sociálna starostlivosť	31	5,29
školsťvo	31	5,29
ostatné verejné, sociálne a osobné služby	8	1,36
lesníctvo, ťažba dreva a pridružené služby	3	0,51
hotely a reštaurácie	12	2,04
doprava, skladovanie a spoje	20	3,41

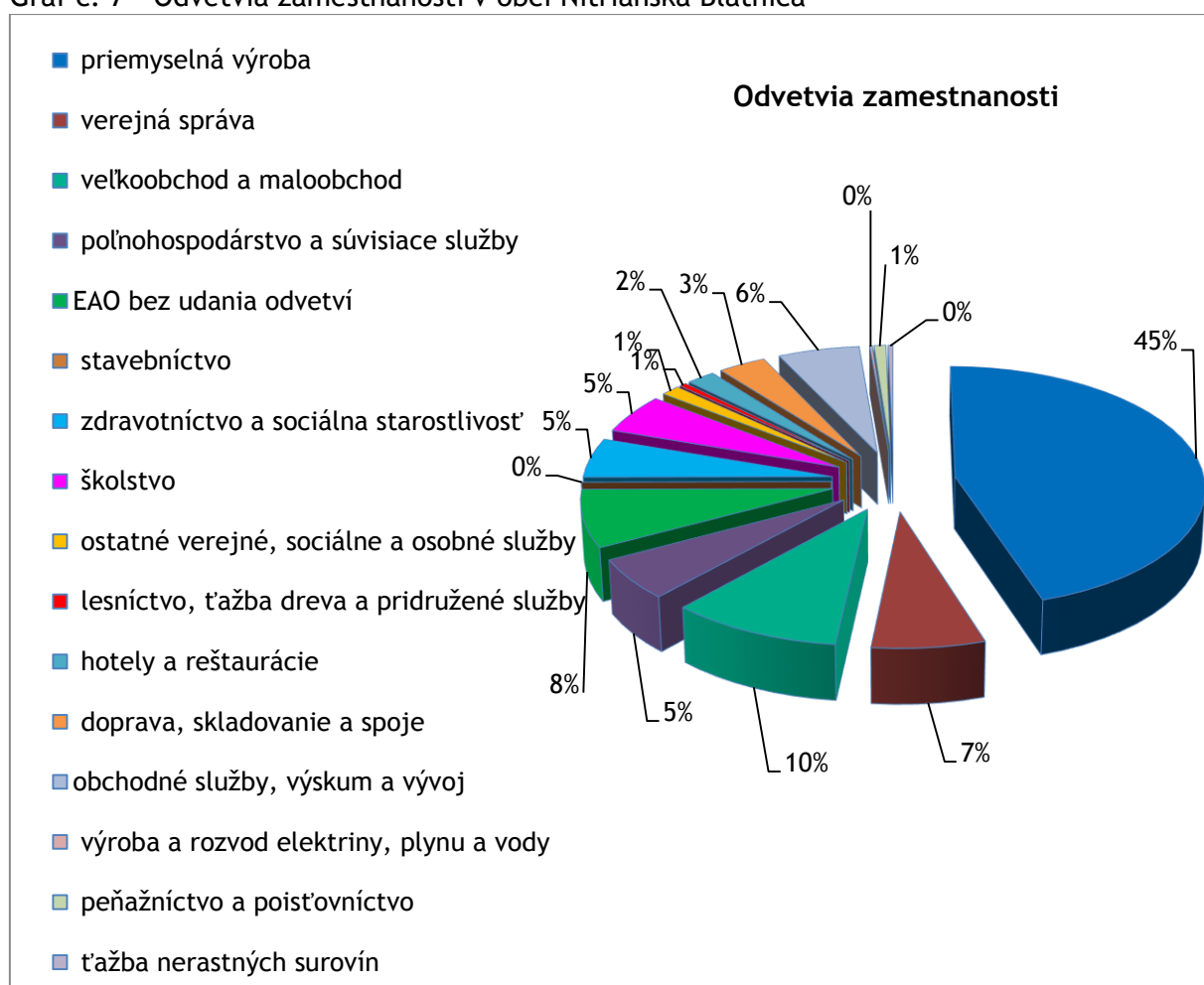


obchodné služby, výskum a vývoj	34	5,8
výroba a rozvod elektriny, plynu a vody	1	0,17
peňažníctvo a poisťovníctvo	5	0,85
ťažba nerastných surovín	2	0,34
Spolu	586	100%

Zdroj: OcÚ Nitrianska Blatnica

Najväčšie percento zamestnaného obyvateľstva pracuje v priemyselnej výrobe. Veľkoobchod a maloobchod sú druhým najrozsiahlším odvetvím zamestnanosti obyvateľov obce Nitrianska Blatnica. Denne za prácou odchádza 478 obyvateľov.

Graf č. 7 - Odvetvia zamestnanosti v obci Nitrianska Blatnica



Zdroj: vlastné spracovanie

Počet nezamestnaných v obci Nitrianska Blatnica ku koncu roka 2014 predstavuje hodnotu 50 obyvateľov. Miera nezamestnanosti k 31.12.2013 dosahuje hodnotu 9,2%, čo nedosahuje priemer v okrese Topoľčany v danom roku (13,59%).

Tabuľka č. 22 - Miera nezamestnanosti v obci

Miera nezamestnanosti v	2007	2008	2009	2010	2011	2012	2013	2014
-------------------------	------	------	------	------	------	------	------	------



obci								
počet nezamestnaných	40	40	50	60	65	70	60	50
% dlhodobu nezamestnaných z počtu nezamestnaných	50	45	50	60	50	60	50	50

Zdroj: OcÚ Nitrianska Blatnica

Tabuľka č. 23 - Evidovaní uchádzači o zamestnanie

Rok	2010	2011	2012	2013	2014
Evidovaní uchádzači o zamestnanie	61	70	90	64	52

Zdroj: SODB 2011

Na základe vyššej uvedenej tabuľky možno konštatovať, že počet evidovaných o zamestnanie má v obci do roku 2012 stúpajúcu tendenciu, a v rokoch 2013 a 2014 zaznamenávame klesajúci trend.

Podnikateľské prostredie v obci je relatívne rozmanité, eviduje ho nasledujúca tabuľka. Samostatne hospodáriaci roľníci v obci sú dvaja - Zuzana Hermannová sa venuje poľnohospodárstvu a Jozef Štefaňák včelárstvu.

Tabuľka č. 24 - Podnikateľské prostredie v obci

Podnikanie v obci	Zameranie výroby
Krošlák s.r.o.	nábytok
Firma Schlick	drevárska výroba
Kozmetika, pedikúra Zuzka	kozmetické služby
KOVOSOB	zámočnícka výroba a kovanie
VYFAKO	zhodnocovanie a zneškodňovanie odpadov
Kamenárstvo	kamenárstvo
AUTO TRACK Centrum	predaj náhradných dielov do automobilov
Autoopravovňa	oprava motorových vozidiel
Poľnohospodárske družstvo	poľnohospodárstvo
KRUH	subtropické záhradníctvo
Záhradníctvo Dália	záhradníctvo

Zdroj: OcÚ Nitrianska Blatnica

Tabuľka č. 25 - Najväčší zamestnávateľia v obci Nitrianska Blatnica

Najväčší zamestnávateľia v obci	
Názov	Počet zamestnancov
Krošlák s.r.o.	200
Poľnohospodárske družstvo	30
Firma Schlick	15

Zdroj: OcÚ Nitrianska Blatnica

Majetok obce

Nasledovné údaje o rozpočte vypovedajú o perspektívnom hospodárení obce.



Tabuľka č. 26 - Vývoj rozpočtu obce

rozdelenie	2012	2013	2014	2015
bežné príjmy	638 418	662 432	769 293	725 713
daňové	333 845	347 134	747 369	407 139
nedaňové	304 573	17 353	27 199	24 163
kapitálové príjmy	1 324 166	1 076 514	501 440	897 300
príjmové fin. operácie	1 119 165	962 566	1 137 902	1 532 700
príjmy spolu	3 093 749	2 713 512	2 408 635	3 155 713
bežné výdavky	653 710	689 986	757 643	696 353
kapitálové výdavky	2 405 839	1 989 326	1 577 200	2 409 120
výdavkové fin. operácie	34 200	34 200	45 977	50 240
výdavky spolu	3 093 749	2 713 512	2 380 820	3 155 713

Zdroj: OcÚ Nitrianska Blatnica

Celková posledná účtovná hodnota majetku obce Nitrianska Blatnica k 31. 12. 2014 je 5 777 709,62 €. Na celkovej hodnote majetku sa najvyššou mierou podieľa dlhodobý hmotný majetok a v rámci neho nehnuteľný majetok. V sledovanom období rokov 2010 - 2014 obec disponovala 8 druhmi majetku. Nasledujúca tabuľka poskytuje prehľad o obecnom majetku v spomínaných rokoch 2010 - 2014. Ako vidíme, viac ako 76 % zdrojov obce je viazaných v dlhodobom majetku, čo jej nedáva veľký priestor na intenzívnu investičnú aktivitu. Dlhodobý majetok obce sa od roku 2010 zvyšuje, predstavujú ho najmä budovy, stavby a dlhodobý finančný majetok. Obežný finančný majetok tvoria bežné účty, peniaze sú vysoko likvidné.

Tabuľka č. 27 - Majetok obce a jeho rozdelenie za roky 2010 - 2014

Majetok	2010	2011	2012	2013	2014
Dlhodobý hmotný	1 630 422	2 423 930	2 730 475	2 797 927	4 194 300
- pozemky	607 481	606 346	606 346	606 044	595 921
- budovy, stavby	277 917	1 329 787	1 329 787	1 950 473	3 426 987
- inventár	2 559	2 097	2097	30 432	23 866
- dopravné prostriedky	89 951	68 206	68 206	210 951	147 527
- drobný DHM	28	28	28	28	-
- ostatný HM	652 486	417 466	417 466	-	-
Dlhodobý nehmotný	-	-	-	-	-
Dlhodobý finančný	224 822	224 822	224 822	224 822	224 822
Obežný majetok	162 715	157 730	157 730	82 524	73 976

Zdroj: OcÚ Nitrianska Blatnica

Obec disponuje niekoľkými budovami, ktoré majú v obci rôzne využitie, ich prehľad je uvedený v nasledovnej tabuľke.

Tabuľka č. 28 - Využitie budov vo vlastníctve obce

Využitie budov vo vlastníctve obce			
budova	rok postavenia / rekonštrukcie	stav	súčasný využitie
Rotunda sv. Juraja	850 / 2011-2015	zreštaurovaná	múzeum
budova ZŠ	1962 / priebežne	dobrý	školsťvo
materská škola	1976 / priebežne	dobrý	školsťvo



školský klub detí	1984	havarijný	školsťvo
budova telocvične ZŠ	1991	dobrý	školsťvo
základná umelecká škola	1930 / 1978	uspokojivý	sklad
budova obecného úradu	1925 / priebežne	dobrý	OcÚ
kultúrny dom	1978 / 2013	dobrý	KD
dom smútku	1971 / 2010	dobrý	DS
4 x nájomné bytové domy	2014	nové	bývanie

Zdroj: OcÚ Nitrianska Blatnica

Tabuľka č. 29 - Voľné budovy v obci k 31.12.2014

Prehľad o stave voľných budov/pozemkov v obci			
Voľné budovy/pozemky	Súčasná hodnota v €	Stav, v akom sa nachádza	popis
Základná umelecká škola	50 000,-	skladové priestory	je záujem využiť budovu na sociálne účely

Zdroj: OcÚ Nitrianska Blatnica

ZDRUŽENIA A ORGANIZÁCIE NA ÚZEMÍ OBCE

V súčasnosti pôsobia v obci tieto spolky a spoločenské organizácie:

- Dobrovoľný hasičský zbor je aktívne činný viac ako 80 rokov. Okrem dospelých členov zboru v ňom pracuje i žiacke družstvo.
- Poľovnícke združenie MIER bolo založené v roku 1947 a prešlo rôznymi zmenami názvov. Podstata jeho činnosti, a to zabezpečovanie chovu, ochrany a lovu zveri, ako aj starostlivosť o životné prostredie zveri a ochrany prírody, sa nezmenili. V súčasnosti má združenie 50 členov a 12 čakateľov. Okrem Nitrianskej Blatnice je jeho pôsobnosť aj v katastrach obcí Vozokany, Krtovce a Lipovník.
- Slovenský červený kríž je činný v obci viac ako pol storočia. Okrem organizovania tradičného darčovstva krvi sa členovia podieľajú zdravotníckymi hliadkami na rôznych slávnostiach a iných verejných podujatiach, spolupracujú pri príprave vianočných výstav a pre svojich členov zabezpečujú rôzne zájazdy na divadelné predstavenia i poznávanie Slovenska.
- Slovenský skauting bol založený na podnet pátra Juraja Dubca v roku 1991. Usporadúva skautské stanové tábory, ktoré mali už svoj 14. ročník a v Nitrianskej Blatnici sa ich zúčastnilo 300 skautov z Bošian, Chynorian, Piešťan, Partizánskeho, Topolčian, Zlatých Moraviec, Trenčína a iných miest a obcí. Blatnický skauting má niekoľko desiatok členov.
- Jednota dôchodcov patrí medzi najmladšie, ale v obci veľmi aktívne organizácie. Bola založená v roku 2008 s cieľom venovať sa aktivitám občanov seniorského veku, spolupracuje s ostatnými organizáciami v obci pri rôznych podujatiach a slávnostiach a pre svojich členov pripravuje poznávacie zájazdy. Má 50 registrovaných členov.
- Občianske združenie Rotunda Jurko sa zameriava, ako už z názvu vyplýva, na starostlivosť o Rotundu sv. Juraja a jej okolie. Spolupracuje pri výskumných a reštaurátorských prácach na lokalite Jurko. Pri príležitosti svätoturajských pútí propaguje význam staroslovenského osídlenia pod Marhátom pre pozdvihnutie národného povedomia občanov. Združenie má veľký podiel na propagácii národnej kultúrnej pamiatky Rotunda sv. Juraja nielen v blízkom okolí, ale i na rôznych celoštátnych podujatiach.



Tabuľka č. 30 - Organizácie a združenia na území obce Nitrianska Blatnica

Organizácie alebo združenia pôsobiace na území obce	
organizácia	počet členov
Obecný futbalový klub	60
OZ Rotunda Jurko	25
MS SČK	48
DHZ	26
PZ MIER	50
ZO JDS	32
Pozemkové spoločenstvo Urbár	46
Slovenský skauting	24

Zdroj: OcÚ Nitrianska Blatnica

Obec Nitrianska Blatnica je členom Občianskeho združenia Mikroregión pod Marhátom, ktorého základným poslaním je všestranná podpora rozvoja mikroregiónu na koordináciu aktivít zabezpečujúcich rozvoj územia. Postupným a celistvým budovaním verejno-súkromného partnerstva následne po viacerých rokovaniach a stretnutiach došlo v roku 2011 k vytvoreniu samostatného subjektu pre budovanie verejno-súkromného partnerstva s názvom Miestna akčná skupina Mikroregión pod Marhátom, kde je okrem obcí zastúpený aj súkromný a tretí sektor - tam bola obec členom do konca roka 2014. Od roku 2015 obec vstúpila do MAS Radošinka. Obec je tiež členom združenia obcí Tribečsko - Inoveckého regiónu (TIR), ktorý združuje 49 obcí okresu Topolčany a mesto Topolčany. Nitrianska Blatnica je členom Združenia miest a obcí Slovenska.

VYHODNOTENIE PREDCHÁDZAJÚCEHO OBDOBIA A PHSR OBCE NITRIANSKA BLATNICA

Obec Nitrianska Blatnica mala vypracovaný Program hospodárskeho a sociálneho rozvoja obce na roky 2007-2013. Vďaka vytvorenému PHSR na spomínané roky mohla obec Nitrianska Blatnica čerpať finančné prostriedky z predchádzajúceho programového obdobia. V Programe hospodárskeho a sociálneho rozvoja na roky 2007-2013 boli stanovené a určené rôzne aktivity, ktoré sa mali počas týchto rokov realizovať. V priebehu rokov 2007-2013 sa však vyskytli viaceré faktory, ktoré do určitej miere ovplyvňovali, či sa plánované aktivity zrealizujú. Vplyv niektorých faktorov zapríčinil, že niektoré aktivity v obci Nitrianska Blatnica nemohli byť realizované.

Plánované aktivity v predchádzajúcom období 2007-2013

Obec Nitrianska Blatnica mala naplánované rôzne aktivity, ktoré chcela v tomto období realizovať. Tieto aktivity možno rozdeliť do niekoľkých väčších oblastí resp. opatrení. V každom z týchto opatrení možno nájsť jednotlivé aktivity, ktorú spadajú pod túto oblasť resp. opatrenie. Prioritné oblasti a ciele obce Nitrianska Blatnica boli:

- ❖ Diverzifikovaná a stabilizovaná ekonomická základňa
- ❖ Dobudovanie a modernizácia infraštruktúry
- ❖ Obyvateľstvo aktívne sa podieľajúce sa na rozvoji obce

Obec Nitrianska Blatnica v PHSR mala definované tri kľúčové oblasti, ku ktorým boli sformulované príslušné aktivity. Svoju pozornosť obec sústredovala približne rovnako rovnomerne na každú oblasť. V každom opatrení resp. v každej oblasti sa snažila obec sformulovať rovnako veľa aktivít a venovať im rovnako veľkú pozornosť.

V opatrení Diverzifikovaná a stabilizovaná ekonomická základňa sa obec sústredila na to, aby sa v obci Nitrianska Blatnica vytvoril priestor pre kvalifikované obyvateľstvo



zodpovedajúce potrebám trhu práce. Obec sa snažila vytvoriť disponibilné zdroje, ktoré by boli využité na alokáciu podnikateľských subjektov. Taktiež sa prostredníctvom aktivít stanovených v PHSR snažila vytvoriť rozvinuté podnikateľské aktivity s dostatkom pracovných príležitostí. V PHSR si obec Nitrianska Blatnica naplánovala aj aktivity na rozvoj vidieckeho cestovného ruchu a prímestskej rekreácie.

V opatrení Dobudovanie a modernizácia infraštruktúry sa plánovali aktivity, ktoré by vytvorili atraktívny vzhľad obce podporujúci imigráciu mladých rodín a zvyšovanie návštevnosti obce turistami. Obec si tiež v PHSR na obdobie 2007-2013 dala za cieľ vybudovať kompletnú technickú infraštruktúru podporujúcu kvalitu životného prostredia aj alokáciu podnikateľov. Ak ide o sociálnu infraštruktúru, obec si stanovila také aktivity, ktoré mali zabezpečiť sociálnu infraštruktúru poskytujúcu kvalitné služby mladším aj starším obyvateľom v dostatočnom rozsahu a množstve.

V opatrení Obyvateľstvo aktívne sa podieľajúce sa na rozvoji obce si obec Nitrianska Blatnica určila rôzne aktivity. Tieto aktivity sa zameriavali na zlepšenie celkového vzťahu obyvateľstva ku kultúrnym hodnotám, obec sa snažila vytvoriť podmienky, aby sa mohli rozvinúť kultúrne, športové a spoločenské tradície v obci, a tiež podmienky, ktoré by zabezpečili rozvinuté odvetvové, miestne a aj regionálne partnerstvá. Obec sa snažila realizovať všetky stanovené a naplánované aktivity vo všetkých troch oblastiach resp. opatreniach. Samozrejme, realizáciu tých-ktorých aktivít ovplyvňovalo množstvo rôznych a diverzifikovaných faktorov.

Nasledujúca tabuľka ukazuje jednotlivé hlavné opatrenia resp. oblasti a zároveň aj príslušné aktivity, ktoré sa obci podarilo zrealizovať. Realizácia jednotlivých aktivít bola naplánovaná na roky 2007-2013 a bola ovplyvňovaná vo väčšine prípadov výškou dotácie zo štátneho rozpočtu alebo fondov Európskej únie.

Tabuľka č. 31 - Plánované opatrenia a aktivity v PHSR na obdobie 2007-2013

OBLASTI resp. OPATRENIA	Aktivity
Diverzifikovaná a stabilizovaná ekonomická základňa	Rekvalifikačné kurzy
	Program "Druhá šanca" pre osoby s nízkym stupňom kvalifikácie
	Zhotovenie pasportu nevyužitých budov a pozemkov s prezentáciou ponuky pre investorov
	Spracovanie novej územno - plánovacej dokumentácie obce a mikroregiónu
	Výstavba a prevádzka dielne tradičných remesiel
	Daňové úľavy začínajúcim podnikateľom
	Rozvoj drobného podnikania
	Podpora kultúrnych tradícií v obci
	Odkúpenie a rekonštrukcia horárne pre rozvoj CR v obci
	Rozvoj infraštruktúry pre cestovný ruch



	Dobudovanie cyklotrás
	Dobudovanie Náučného chodníka Považský Inovec a turistických chodníkov
	Vybudovanie informačnej kancelárie v priestoroch bývalej hradnej bašty
	Zvýšiť frekvenciu športových aktivít so zapájaním detí a mládeže a aktivít súťažného charakteru v rámci Mikroregiónu pod Marhádom
	Vybudovať univerzálne športové ihrisko s umelým povrchom
Dobudovanie a modernizácia infraštruktúry	Vytváranie prvkov priestorovej orientácie
	Zabezpečiť prvky skrášľujúce obec/drevené lavičky, smetné koše, pútače, smerovky z prírodných materiálov/
	Skultúrnenie krajinného obrazu extravilánu obce (likvidácia samonáletov, divokých skládok)
	Vybudovanie kanalizácie a napojenie na ČOV
	Doriešenie separovaného zberu komunálneho odpadu
	Vybudovanie inžinierskych sietí k pozemkom určeným na novú individuálnu bytovú výstavbu
	Výchova k ochrane životného prostredia /škola a iné formy/
	Pomoc pri vytváraní podmienok pre rozvoj domového fondu aj pre záujemcov z regiónu prostredníctvom nákupu alebo sprostredkovania nákupu pozemkov pre domovú výstavbu
	Rekonštrukcia budovy bývalej ZUŠ na polyfunkčné centrum sociálnych služieb
	Rozšírenie foriem sociálnej pomoci starším občanom
	Rekonštrukcia historického parku so športovým areálom
	Vybudovať zberný dvor na separovaný odpad
	Rekonštrukcia budov Základnej školy s materskou školou na moderné komunitné centrum výchovy, vzdelávania a športu
	Spoluúčasť na výstavbe zariadení sociálnych služieb v rámci mikroregiónu
Obyvateľstvo aktívne podieľajúce sa na rozvoji obce	Výchova a vzdelávanie leadrov pre aktivovanie činnosti dobrovoľných združení
	Organizovanie odborných výberových prednášok počas zimného obdobia /lekár, psychológ, záhradkár ai./
	Zabezpečiť poradenstvo pre obyvateľov /právne, ekonomické ai./



	Podpora miestnych občianskych združení
	Modernizácia priestorov pre činnosť občianskych združení a ich technické a materiálové vybavenie
	Organizovanie spoločných kultúrnych, športových a osvetových podujatí v rámci mikroregiónov
	Spolufinancovanie väčších rozvojových projektov infraštruktúrnych /sociálnych, technických/ v rámci mikroregiónu

Zdroj: OcÚ Nitrianska Blatnica

Obec Nitrianska Blatnica si v PHSR na obdobie 2007-2013 naplánovala realizáciu aktivít priebežne počas tohto obdobia. V predchádzajúcom PHSR neboli stanovené k jednotlivým aktivitám konkrétne roky. Niektoré aktivity sa realizovali priebežne, iné aktivity boli naplánované na dlhšie časové obdobie, realizácia niektorých aktivít bola stanovená zase strednodobo. Zodpovednosť za všetky plánované aktivity v PHSR na obdobie 2007-2013 prevzala obec. Vybudovanie kanalizácie a napojenie na ČOV mala zastrešovať ZVS a. s. Obec chcela využiť na realizáciu vlastné zdroje financovania, verejné zdroje, eurofondy, súkromné zdroje, prípadne granty. Pri realizovaní aktivít a zabezpečení lepšieho postavenia obce po všetkých stránkach plánovala obec spolupracovať s občanmi obce, s mikroregiónom, podnikateľmi, záujmovými združeniami, VÚC, s pozemkovým úradom, s katastrálnym úradom, so školou a s Úradom práce, sociálnych vecí a rodiny.

Realizované projekty obce

Obec Nitrianska Blatnica postupne realizovala svoje aktivity, ktoré si naplánovala v PHSR na obdobie 2007-2013. Zrealizovanie plánovaných aktivít pomohlo rozvoju obce ako takej a prispelo k zvýšeniu spokojnosti obyvateľov žijúcich v obci.

Nasledujúca tabuľka prehľadne odráža tie aktivity, ktoré si obec stanovila a dokázala ich aj naplniť. K jednotlivých aktivitám je daný stručný popis.

Tabuľka č. 32 - Naplnenie plánovaných aktivít obce Nitrianska Blatnica

Plánované aktivity v PHSR 2007 - 2013	Rok realizácie príp. krátky popis
Rekvalifikačné kurzy	priebežne v spolupráci s ÚPSVaR
Program "Druhá šanca" pre osoby s nízkym stupňom kvalifikácie	aktivačná činnosť v spolupráci s ÚPSVaR
Zhotovenie pasportu nevyužitých budov a pozemkov s prezentáciou ponuky pre investorov	realizované v roku 2010 prezentované v spolupráci s RRA a NSK
Spracovanie novej územno - plánovacej dokumentácie obce a mikroregiónu	realizované v roku 2008, finančná náročnosť 20 000,-€
Podpora kultúrnych tradícií v obci	priebežne realizované
Rozvoj infraštruktúry pre cestovný ruch	rekonštrukcia parku, centrálnej zóny obce
Dobudovanie cyklotrás	značenie cyklotrás v spolupráci s NSK realizované v roku 2013
Dobudovanie Náučného chodníka Považský Inovec a turistických chodníkov	realizované v roku 2008
Vybudovanie informačnej kancelárie v priestoroch bývalej hradnej bašty	vo výstavbe
Zvýšiť frekvenciu športových aktivít so zapájaním detí a mládeže a aktivít súťažného	priebežne realizované



charakteru v rámci Mikroregiónu pod Marhátom	
Vybudovať univerzálne športové ihrisko s umelým povrchom	realizované v roku 2009
Vytváranie prvkov priestorovej orientácie	realizované v roku 2008
Zabezpečiť prvky skrášľujúce obec /drevené lavičky, smetné koše, pútače, smerovky z prírodných materiálov/	realizované v rokoch 2011- 2012
Skultúrnenie krajinného obrazu extravilánu obce (likvidácia samonáletov, divokých skládok)	priebežne realizované
Doriešenie separovaného zberu komunálneho odpadu	vybudovanie zberného dvora a kompostárne realizované v roku 2013
Výchova k ochrane životného prostredia /škola a iné formy/	priebežne realizované
Pomoc pri vytváraní podmienok pre rozvoj domového fondu aj pre záujemcov z regiónu prostredníctvom nákupu alebo sprostredkovania nákupu pozemkov pre domovú výstavbu	priebežne realizované
Rozšírenie foriem sociálnej pomoci starším občanom	priebežne realizované
Rekonštrukcia historického parku so športovým areálom	realizované v roku 2011
Vybudovať zberný dvor na separovaný odpad	realizované v roku 2013
Rekonštrukcia budov Základnej školy s materskou školou na moderné komunitné centrum výchovy, vzdelávania a športu	priebežne realizované 2009, 2012
Zabezpečiť poradenstvo pre obyvateľov /právne, ekonomické a i./	priebežne realizované
Podpora miestnych občianskych združení	priebežne realizované
Modernizácia priestorov pre činnosť občianskych združení a ich technické a materiálové vybavenie	priebežne realizované
Organizovanie spoločných kultúrnych, športových a osvetových podujatí v rámci mikroregiónov	priebežne realizované

Zdroj: OcÚ Nitrianska Blatnica

Aj napriek tomu, že v obci sa nepodarilo zrealizovať niektoré plánované aktivity, obec zrealizovala ďalšie iné aktivity, ktoré v PHSR na roky 2007-2013 neboli naplánované. Boli zrealizované aktivity z oblasti infraštruktúry a občianskej vybavenosti. Zrekonštruoval sa dom smútku, verejné osvetlenie, hasičská zbrojnica. Z oblasti cestovného ruchu sa zreštaurovala Rotunda sv. Juraja. Neplánované aktivity boli financované z rôznych zdrojov, obec tak musela na ich realizáciu vynaložiť neplánované výdavky.

Tabuľka č. 33 - Zrealizované aktivity mimo PHSR na obdobie 2007-2013

Názov projektu	Financované zo ŠF, z iných grantov, dotácií a programov	Rok realizácie	Stručný popis projektu	Finančná náročnosť
Rekonštrukcia Domu smútku	Úrad vlády, MF SR, vlastné	2009	rekonštrukcia budovy, strechy,	70 000,- €



	zdroje		výstavba prístrešku, spevnených plôch	
Rekonštrukcia verejného osvetlenia	ŠF - OPKHR	2010	rekonštrukcia svetelných bodov, vedenia, rekonštrukcia VO v parku	250 000,- €
Rekonštrukcia budovy hasičskej zbrojnice	ŠF - ROP	2011	rekonštrukcia a prístavba budovy	250 000,- €
Energetické úspory vo verejných budovách - kultúrny dom	SIEA	2013	zateplenie, výmena okien, dverí	170 000,- €
Reštaurovanie Rotundy sv. Juraja	MK SR	2009 - 2013	reštaurovanie interiéru a exteriéru rotundy, výmena dlažby	100 000,- €

Zdroj: OcÚ Nitrianska Blatnica

Okrem týchto aktivít obce realizovala ešte ďalšie projekty, ktoré tiež neboli plánované v PHSR na obdobie 2007-2013 a zrealizovali sa v roku 2014.

Tabuľka č. 34 - Realizované projekty v roku 2014

Názov projektu	Finančná náročnosť
4 x nájomné bytové domy 9 bytových jednotiek	1 540 000,- €
Reštaurovanie exteriéru a pustovne Rotundy sv. Juraja	25 000,- €
Výstavba lávky pre peších	4 000,- €
Rozšírenie verejného osvetlenia	4 000,- €
Výmena okien a dverí na budove telocvične ZŠ	36 000,- €

Zdroj: OcÚ Nitrianska Blatnica

Celkové vyhodnotenie investičnej činnosti sa dá zhrnúť do troch oblastí - nájomné bývanie, odpadové hospodárstvo a výstavba, rekonštrukcia obecných budov, verejných priestranstiev, komunikácií.

Investície do týchto oblastí boli v obci nasledovné - do oblasti nájomného bývania obec investovala 1 540 000 €, do oblasti odpadového hospodárstva obec investovala 600 000 € a do rekonštrukcie obecných budov, verejných priestranstiev a komunikácií obec investovala v rokoch 2007-2014 2 000 000 €.

Obec plánuje realizovať aj ďalšie projekty, ktoré prispievajú k rozvoju obce a zvýšeniu spokojnosti domácich obyvateľov. Plánované projekty zvýšia technickú, ale aj občiansku vybavenosť a celkový vzhľad obce. Obec sa stane atraktívnejšou nielen pre svojich obyvateľov, ale aj širšie okolie samotnej obce. Na najbližšie obdobie sú pripravené projektové zámery, ktoré sú popísané v programovej časti dokumentu.

VYHODNOTENIE DOTAZNÍKOVÉHO PRIESKUMU

Za účelom zistenia názorov miestnych obyvateľov o spokojnosti a kvalite života v obci Nitrianska Blatnica bol uskutočnený dotazníkový prieskum, ktorý umožnil obyvateľom



vyjadriť názory na jednotlivé oblasti života v obci a zároveň navrhnúť možnosti riešenia problémov, ktoré v obci vnímajú.

Dotazníkový prieskum má za úlohu pomôcť predstaviteľom obce Nitrianska Blatnica pri hľadaní možností na zlepšenie kvality života obyvateľov prostredníctvom zistenia ich potrieb. Dotazníkový prieskum predstavuje dôležitý nástroj pri definovaní rozvojových priorít a cieľov obce Nitrianska Blatnica v ďalšom období. Vyplnenie dotazníkov pomôže zlepšiť oblasti hospodárskeho a sociálneho rozvoja obce, pričom pri stanovovaní ďalšieho smerovania obce sa bude vychádzať aj z týchto podkladov.

Dotazníkový prieskum prebiehal v dvoch formách - v tlačenej podobe a v elektronickej podobe. Tlačená verzia dotazníkov bola roznesená prostredníctvom zástupcov Obecného úradu v Nitrianskej Blatnici do domácností a následne zozbieraná a odovzdaná na vyhodnotenie. Elektronický online dotazník bol zverejnený na webovej stránke obce, kde ho vyplňali občania obce, ktorí sa preklikli na zverejnený odkaz.

Dotazník sa skladal z 5 častí:

- 1) charakteristika respondenta
- 2) obec ako miesto bývania
- 3) obec ako sociálny priestor
- 4) obec a jej rozvoj
- 5) zapojenie detí a mládeže do dotazníkového prieskumu

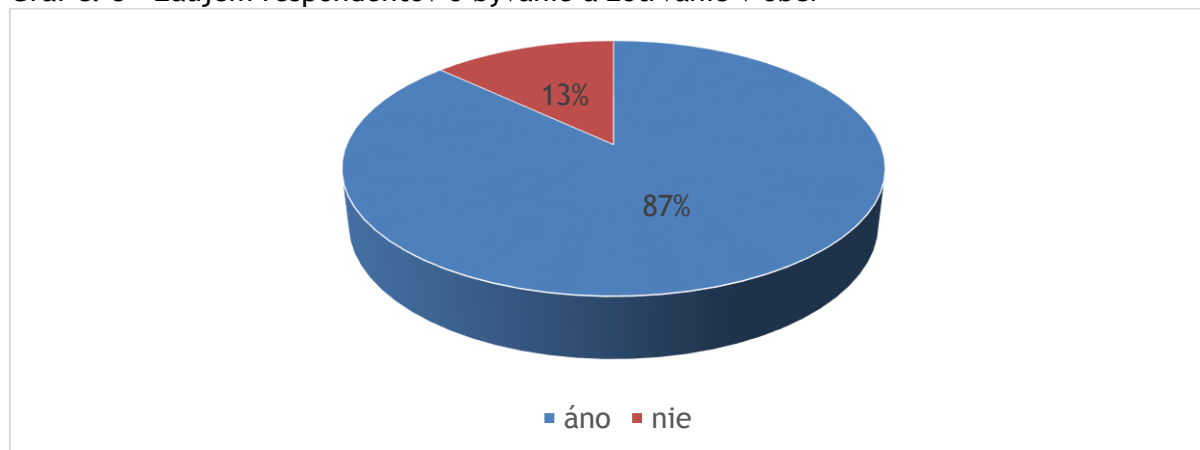
Návratnosť dotazníkov bola pomerne nízka, z rozposlaného množstva dotazníkov sa vrátilo necelých 20 % vyplnených dotazníkov v tlačenej a elektronickej forme.

Charakteristika respondenta

Dotazníkový prieskum sa skladá z niekoľko častí. Prvá časť bola venovaná „charakteristike respondenta“. Z danej časti sme mali možnosť zistiť základné informácie o respondentovi, t. j. pohlavie, vek a miesto pracoviska. Táto časť prieskumu pomáha zistiť návrhy a názory obyvateľov obce v rôznych vekových skupinách. Dotazníkového prieskumu sa zúčastnilo 59 % mužov a 41 % žien.

Stráviť svoju budúcnosť v obci Nitrianska Blatnica plánuje až 87 % opýtaných respondentov a 13 % respondentov uviedlo, že neplánujú svoju budúcnosť stráviť v obci. Z daných údajov možno konštatovať pozitívne zistenie, nakoľko občania prevažne majú záujem stráviť svoju budúcnosť v obci.

Graf č. 8 - Záujem respondentov o bývanie a zotrvanie v obci

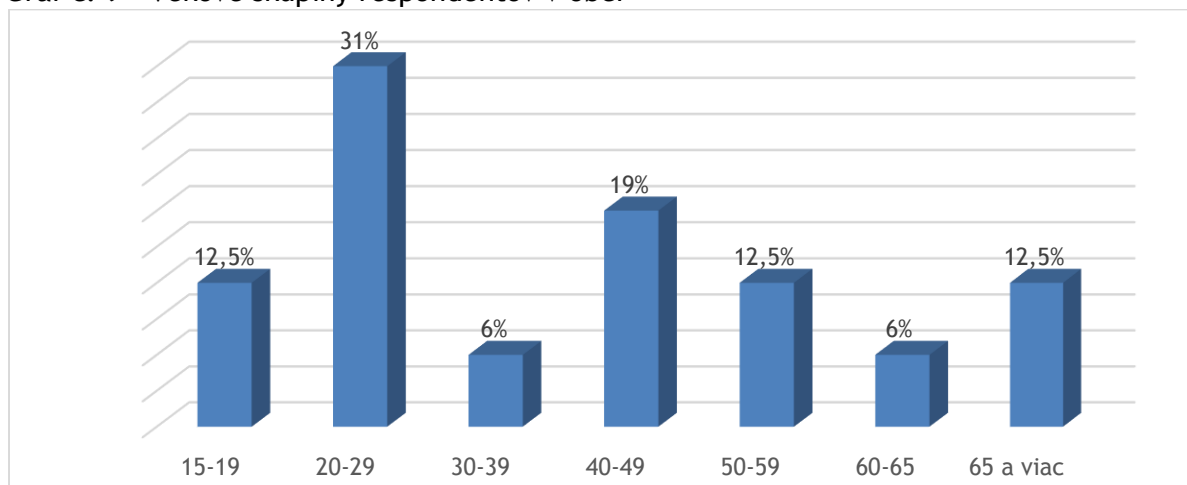


Zdroj: vlastné spracovanie



Na dotazníkovom prieskume sa v najväčšom počte zúčastnila veková skupina 20-29 rokov vo výške 31 %. Respondenti vo veku od 40-49 rokov sa zúčastnili na prieskume s 19 % podielom. Najmenšie zastúpenie mali respondenti vo veku 60-65 rokov a 30-39 rokov (6%).

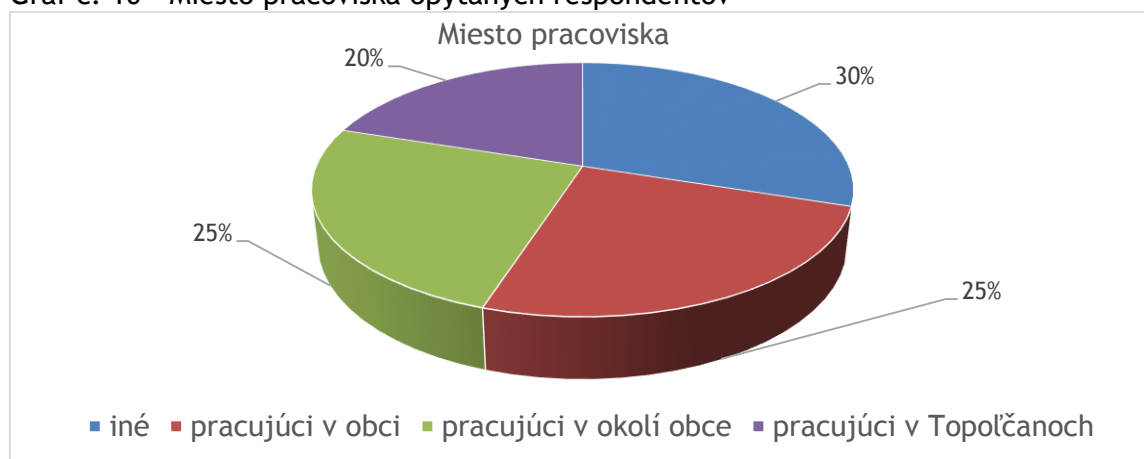
Graf č. 9 - Vekové skupiny respondentov v obci



Zdroj: vlastné spracovanie

Čo sa týka miesta pracoviska respondentov, najviac respondentov (30 %) sa stotožnilo s odpoveďou „iné“, čo znamená, že za prácou dochádzajú do iného mesta napr. Nitra, Trnava. Priamo v obci pracuje 25 % obyvateľov a taktiež 25 % respondentov pracuje v okolí obce. V okresnom meste Topoľčany pracuje 20 % opýtaných.

Graf č. 10 - Miesto pracoviska opýtaných respondentov



Zdroj: vlastné spracovanie

Obec ako miesto bývania

Druhá časť dotazníkového prieskumu bola orientovaná na zistenie, ako samotní obyvatelia vnímajú obec. Čo ich motivuje k tomu, aby v danej obci zotrvali a naopak, aký by bol dôvod ich prípadného odťahovania sa. Taktiež v danej časti prieskumu mohli opýtaní vyjadriť názor k poskytovaniu služieb v obci.

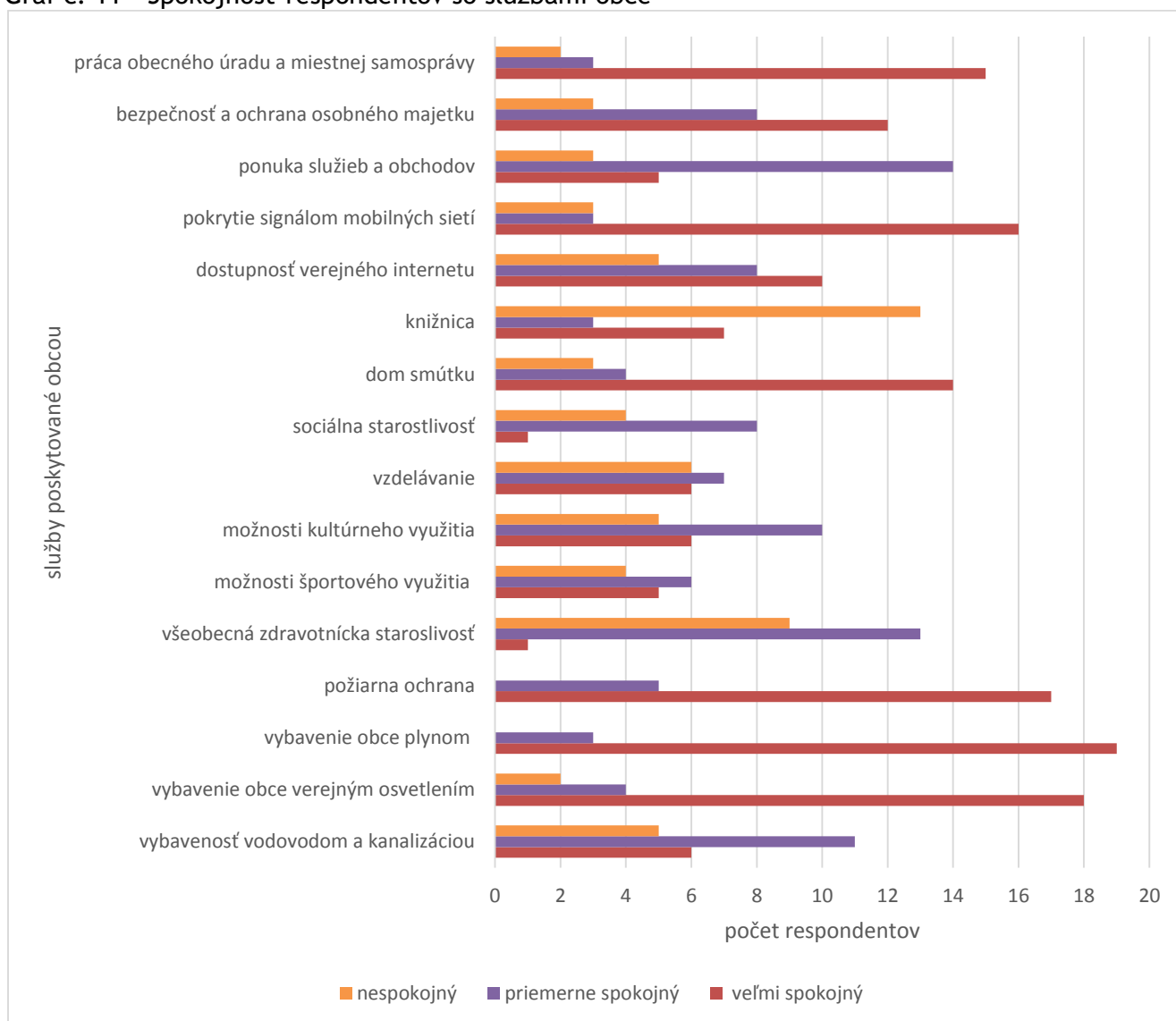
Z nasledujúcich odpovedí možno konštatovať, že až 78 % obyvateľov je viazaných k obci práve preto, že pre nich predstavuje rodisko, majú tu rodinné zázemie a vlastnia nehnuteľnosti. 15 % respondentov uviedlo, že jedným z dôvodov ich bývania v obci je čisté



prostredie a pekná príroda. V malom počte sa respondenti priklonili k odpovedi „výhodné dopravné spojenie s okolím“ a „zvyk“.

Pri zabezpečení dobrej kvality života je potrebné skúmať spokojnosť obyvateľov so službami v obci. Nasledujúcou skúmanou kategóriou bola technická a sociálna infraštruktúra. Obyvatelia sú najviac spokojní s vybavením obce plynom, verejným osvetlením a s pokrytím signálom mobilných sietí. Najmenej spokojní sú s vybavením knižnice, všeobecnou zdravotníckou starostlivosťou a so vzdelaním v obci.

Graf č. 11 - Spokojnosť respondentov so službami obce

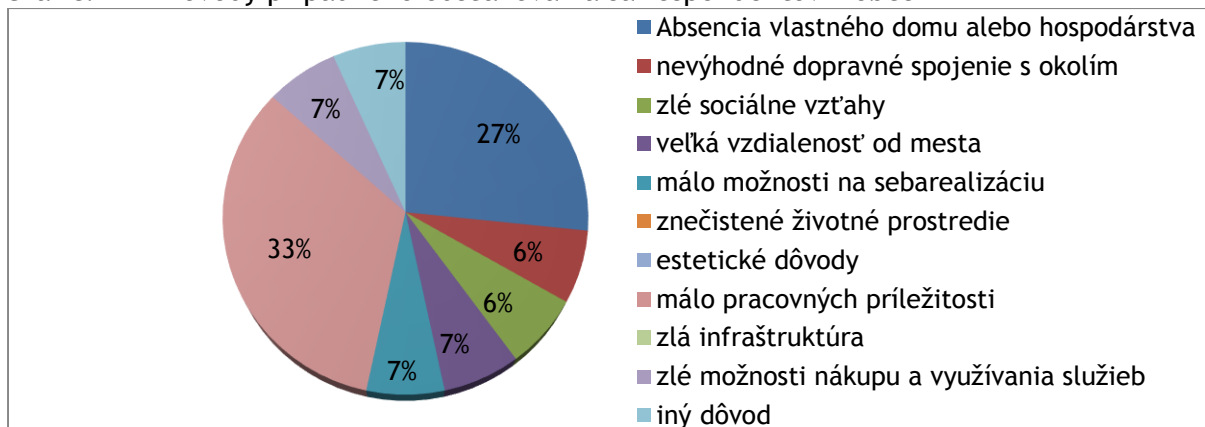


Zdroj: vlastné spracovanie

Podstatným dôvodom pre prípadné odsťahovanie sa z obce väčšina obyvateľov (33 %) uviedla odpoveď „málo pracovných príležitostí“ a 27 % respondentov uviedlo ako dôvod prípadného odsťahovania sa z obce absenciu vlastného domu alebo hospodárstva.



Graf č. 12 - Dôvody prípadného odst'ahovania sa respondentov z obce

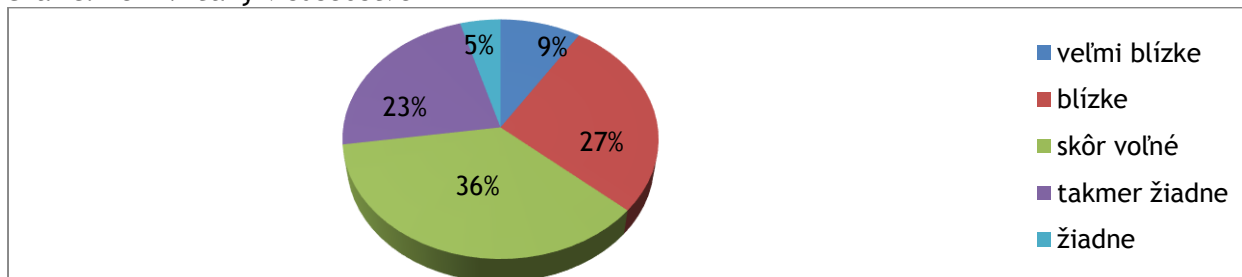


Zdroj: vlastné spracovanie

Obec ako sociálny priestor

Spokojnosť obyvateľov so životom v obci a so službami, ktoré sú obcou poskytované, do značnej miery ovplyvňuje aj vzájomné vzťahy, zapojenie obyvateľov do rozvojových aktivít obce a taktiež vzťah miestnej samosprávy a obyvateľov. Uvedené kategórie sú predmetom skúmania nasledujúcej časti dotazníkového prieskumu. Väčšia časť respondentov (36 %) uviedla, že v obci prevládajú skôr voľné vzťahy. K blízkym vzťahom sa priklonilo 27 % opýtaných. V obci nie sú takmer žiadne vzťahy, čo uviedlo 23 % respondentov.

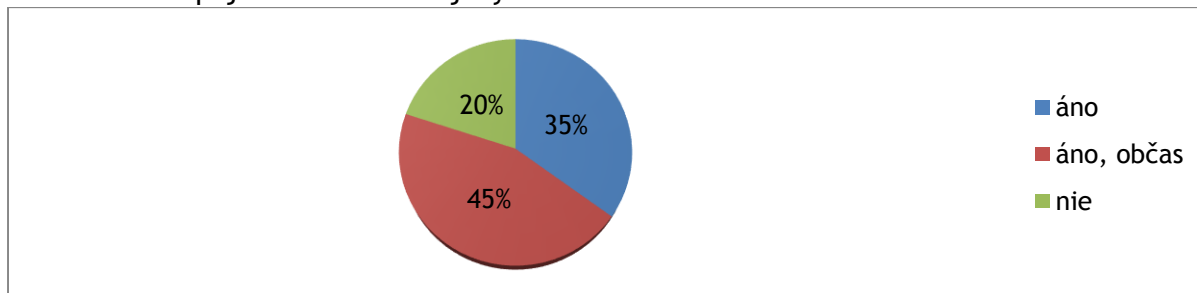
Graf č. 13 - Vzťahy v susedstve



Zdroj: vlastné spracovanie

V oblasti zapájania sa do rozvojových aktivít obce až 45 % respondentov uviedlo, že „áno, občas“ sa do rozvojových aktivít zapoja. S odpoveďou „áno“ sa stotožnilo 35 % opýtaných a s odpoveďou „nie“ 20 % opýtaných.

Graf č. 14 - Zapájanie sa do rozvojových aktivít obce



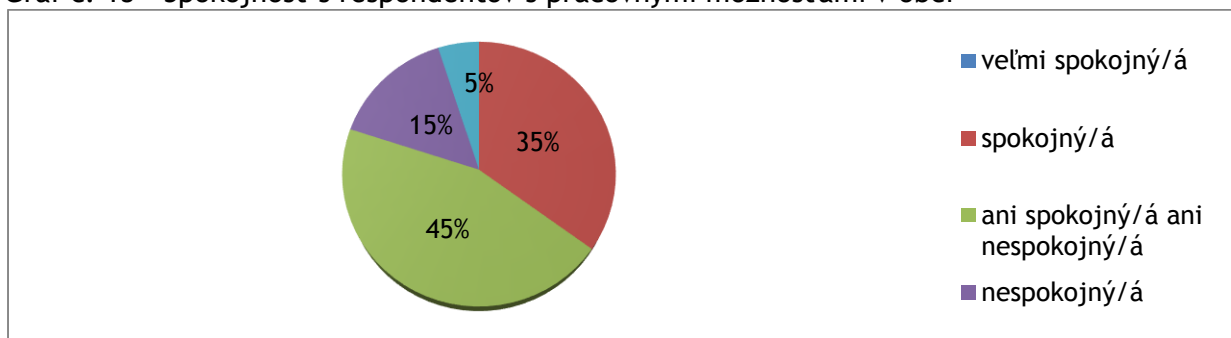
Zdroj: vlastné spracovanie



Hlavný dôvod nezapájania sa občanov do rozvojových aktivít je nedostatok voľného času. Túto možnosť uviedli všetci opýtaní respondenti.

Nasledujúcou kategóriou danej časti dotazníkového prieskumu bolo zistenie, ako sú obyvatelia spokojní s pracovnými možnosťami v obci. K odpovedi „ani spokojný/á ani nespokojný/á“ sa priklonilo 45 % respondentov. Odpoveď „spokojný/á“ uviedlo 35 % opýtaných a 15 % respondentov sa prikláňa k odpovedi nespokojný/á. Len 5 % občanov uviedlo možnosť „veľmi spokojný/á“.

Graf č. 15 - Spokojnosť s respondentov s pracovnými možnosťami v obci



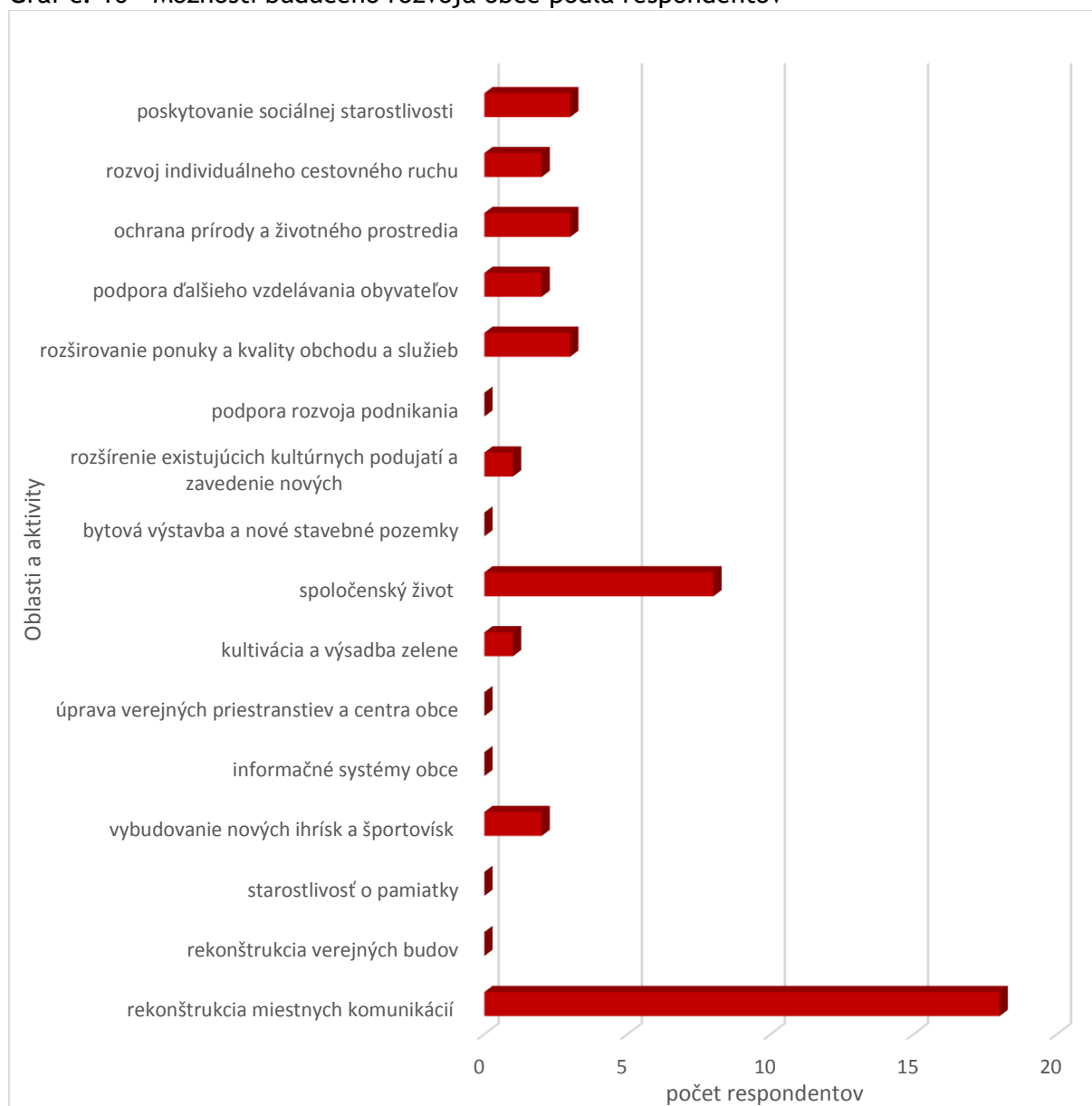
Zdroj: vlastné spracovanie

Obec a jej rozvoj

Pri plánovaní budúceho rozvoja obce je veľmi dôležitý názor obyvateľov, v akom smere a v akých aktivitách sa sústreďí budúci rozvoj obce.



Graf č. 16 - Možnosti budúceho rozvoja obce podľa respondentov



Zdroj: vlastné spracovanie

Obyvatelia vnímajú ako najviac akútnu oblasť budúceho rozvoja rekonštrukciu miestnych komunikácií a zlepšenie spoločenského života v obci. Ďalej by sa mal budúci rozvoj obce sústrediť na ochranu prírody a životného prostredia, rozširovanie ponuky a kvality obchodu a služieb, vybudovanie nových ihrísk a športovísk, rozvoj individuálneho cestovného ruchu a podpora ďalšieho vzdelávania obyvateľov.

V dotazníkovom prieskume bola uvedená otázka „Čo by ste zmenili, keby ste sa stali starostom obce?“ Občania mali príležitosť vyjadriť svoj názor a podať nové návrhy. Opýtaní uviedli nasledovné odpovede: „otvoriť obecnú knižnicu, vybudovanie herne, vytvorenie krúžkov: výučba jazykov, modelárstvo, cvičenie zumb, vytvorenie klubu detí, zvýšiť informovanosť obyvateľov, zaviesť separovaný zber odpadu“.

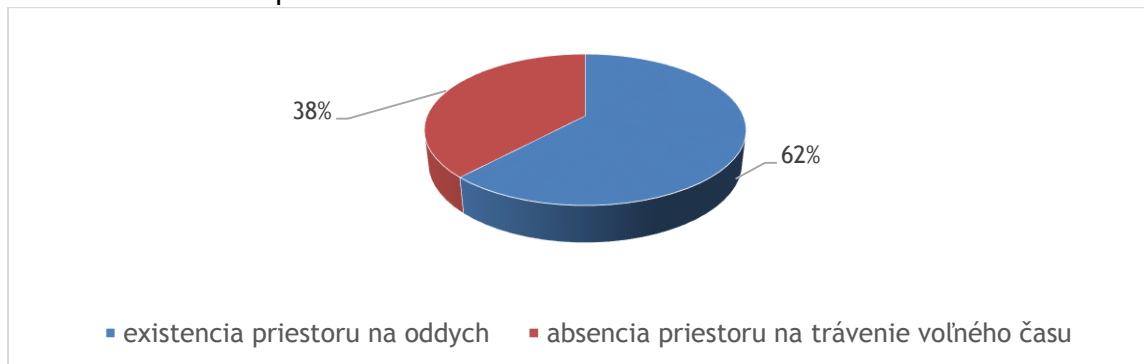
mládež na vidieku

V poslednej časti dotazníkového prieskumu bola uvedená otázka, či sa v obci nachádza priestor pre trávenie voľného času mládeže. Viac ako polovica (62 %) uviedla, že v obci sa



takýto priestor nachádza a 38 % respondentov uviedlo, že práve naopak v obci nie je situovaný priestor pre využitie voľného času.

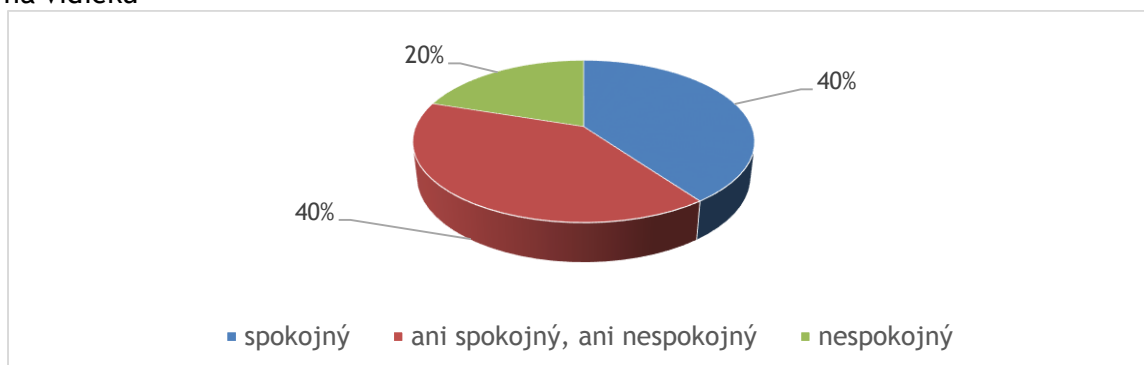
Graf č. 17 - Priestor pre trávenie voľného času mládeže



Zdroj: vlastné spracovanie

Pri spokojnosti s využitím možností obce pre mládež a podpory významu mládeže na vidieku sa najviac opýtaných priklonilo k odpovedi „spokojný/á“ (40%) a „ani spokojný/á ani nespokojný/á“ (40%). S odpoveďou veľmi „nespokojný/á“ sa stotožnilo 20 % respondentov.

Graf č. 18 - Spokojnosť s využitím možností obce pre mládež a podpory významu mládeže na vidieku



Zdroj: vlastné spracovanie

SWOT ANALÝZA

Tento dokument na predchádzajúcich stránkach poskytuje pohľad na súčasný stav socioekonomického rozvoja obce. Avšak aby sme mohli vypracovať účinnú rozvojovú stratégiu, je potrebné prezentovať výsledky socioeconomickej analýzy obce a analýzy výsledkov realizovaných opatrení vo forme objektívnej, výstižnej, hutnej a čo najkomplexnejšej charakteristiky vyváženého vývoja obce.

To nám umožní SWOT analýza, ktorá svojím usporiadaním do štyroch kvadrantov (silné stránky, slabé stránky, príležitosti a ohrozenia) dobre vyhovuje charakteru úvah potrebných pri formulovaní stratégií a ich implementácie počas celého programového obdobia. Umožňuje tiež pružne reagovať na meniaci sa vývoj obce prostredníctvom spätných korekcií jednotlivých identifikovaných javov vrátane ich preradenia do iných kvadrantov.



Silné a slabé stránky sú v SWOT analýze definované ako interné faktory a kapacity, ktoré sú prínosom, alebo naopak, predstavujú nedostatky súčasného stavu. Príležitosti a ohrozenia predstavujú na druhej strane externé faktory a podmienky prostredia, určujú možnosti rozvoja a riziká, s ktorými treba rátať v budúcnosti.

Rozdelenie položiek medzi silné stránky a príležitosti definuje, na ktorých faktoroch môže obec stavať, aktívne ich využívať a rozvíjať - a má na ne dosah (silné stránky). Taktiež definuje faktory, ktoré sú pre obec priaznivé, avšak stratégia obce nie je na ne smerovaná, resp. sú mimo dosahu obce (príležitosti). Členenie položiek na slabé stránky a ohrozenia určuje, aké faktory má obec odstrániť, resp. eliminovať - a má na ne dosah (slabé stránky), a akým ohrozeniam bude musieť čeliť v rámci jej ďalšieho rozvoja.

Tabuľka č. 35 - SWOT analýza

<p>Silné stránky</p> <ul style="list-style-type: none"> • výhodná geografická poloha - PN, TO, TN, NR • výhodné lokalizačné podmienky pre rozvoj cestovného ruchu • lákavé prírodné podmienky • veľmi dobrá kvalita ŽP • rozvinutá technická infraštruktúra • rozvinutá štruktúra služieb a obchodu • obec je členom Občianskeho združenia Mikroregiónu pod Marhátom, Tribečsko - Inoveckého regiónu a Združenia miest a obcí Slovenska • sakrálné pamiatky a historické pamiatky • archeologické nálezy • dobrá komunikácia obce s občanmi • náučný chodník • zlepšujúca sa demografická situácia 	<p>Slabé stránky</p> <ul style="list-style-type: none"> • nedostatok pracovných príležitostí • migračný úbytok obyvateľstva • znečisťovanie vôd žumpami • tvorba divokých skládok • slabé využívanie existujúceho prírodného potenciálu • zlý stav komunikácií a chodníkov v obci • nevybudovaná kanalizácia ani ČOV • absencia zdravotníckych služieb • slabé kultúrne a spoločenské vyžitie • obecná knižnica • slabšia informovanosť obyvateľstva o dianí v obci • separovaný zber • absencia ubytovacích zariadení • slabšia propagácia obce a jej zaujímavostí
<p>Príležitosti</p> <ul style="list-style-type: none"> • potenciál pre pešiu turistiku a cykloturistiku • možnosť čerpania prostriedkov z fondov a dotačných programov EÚ a SR • rekonštrukcia komunikácií a chodníkov obcí • využitie archeologických nálezísk pre podporu propagácie územia • nová bytová výstavba • zvyšovanie záujmu obyvateľov o dianí v obci • vytváranie partnerstiev a spolupráce pri realizovaní projektov • podpora kultúrnych podujatí 	<p>Ohrozenia</p> <ul style="list-style-type: none"> • odliv mladých ľudí za prácou • nedostatok finančných prostriedkov na realizáciu projektových zámerov na rozvoj a zveladenie obce • nevyužívanie potenciálu na rozvoj turistiky a cestovného ruchu • nezapájanie občanov do rozvojových aktivít obce • zhoršujúca sa kvalita ŽP pod vplyvom zvyšujúcej sa intenzity cestnej dopravy



<p>a spoločenského života</p> <ul style="list-style-type: none"> • rozširovanie ponuky a kvality obchodu a služieb • nové ihriská a priestory pre mládež • pritiahnutie investorov do územia • zvýšiť povedomie občanov o histórii obce • rozvoj individuálneho cestovného ruchu a podpora infraštruktúry cestovného ruchu • propagácia obce a jej zaujímavostí • podpora ďalšieho vzdelávania obyvateľov • otvoriť obecnú knižnicu • zvýšenie informovanosti obyvateľstva 	
---	--

Zdroj: vlastné spracovanie



STRATEGICKÁ ČASŤ

KLÚČOVÉ DISPARITY A HLAVNÉ FAKTORY ROZVOJA

Potreba určenia kľúčových disparít a hlavných faktorov rozvoja je daná nevyhnutnosťou zabezpečenia čo najvyššej adresnosti programového dokumentu. Určenie kľúčových disparít a hlavných faktorov rozvoja vychádza zo SWOT analýzy, spresňuje smerovanie podpory na odstránenie alebo zmiernenie koherentne usporiadaných disparít s využitím faktorov rozvoja.

Kľúčové disparity definujú „prekážky“, ktoré je potrebné prekonať, aby bolo možné naplňať víziu a dosiahnuť všetky stanovené ciele. Faktory rozvoja určujú, ktoré impulzy sociálno-ekonomického rozvoja sa majú využívať a vytvárať na zmiernenie identifikovaných disparít. Disparity a faktory rozvoja je potrebné usporiadať koherentne podľa závažnosti identifikovaných ohrození a slabých stránok.

Na základe výsledkov analýz boli identifikované nasledujúce disparity a faktory rozvoja:

❖ *Koherentné poradie disparít*

Kľúčovou disparitou obce je nedostatočné využitie potenciálu v cestovnom ruchu a v rozvoji turizmu, takisto prírodného potenciálu. Obec má vybudovanú základnú infraštruktúru pre turistov, avšak chýbajú ubytovacie zariadenia. Je potrebné infraštruktúru dobudovať pre rozvoj potenciálu a atraktivity obce z hľadiska religiózneho a kultúrneho turizmu, histórie a významných osobností obce, prírodných a archeologických pamiatok. Slabá propagácia obce a jej zaujímavostí dáva obci slabý priestor na podporu aktivít v týchto oblastiach. Kultúrno-historický a prírodný potenciál obce nie je využívaný na potreby cestovného ruchu a rekreácie.

Druhou disparitou je estetický vzhľad obce mimo jej centra, ktoré nevyhnutne vyžaduje revitalizáciu. Týka sa to technickej infraštruktúry aj environmentálnej. Komunikácie, ako aj vzhľad niektorých budov v obecnom vlastníctve autobusové zastávky sú v nevyhovujúcom stave. Chýbajúca kanalizácia a ČOV, výskyt čiernych skládok a absentujúce separovanie odpadov negatívne vplyvajú na životné prostredie a komfort života obyvateľov.

Slabé kultúrne a spoločenské vyžitie obyvateľov je tiež disparitou, ktorá ovplyvňuje spokojnosť obyvateľstva so životom v obci, je nevyhnutné podporovať aktivity na rozvoj ich spoločenského života.

❖ *Koherentné poradie faktorov rozvoja*

Dobrá geografická poloha je jedným z kľúčových faktorov rozvoja obce, a to z pohľadu všetkých regionálnych úrovní, ktoré sú determinantmi okolitého prostredia obce. Takéto okolité podmienky sú dané, nedajú sa ovplyvniť, na druhej strane tieto podmienky výraznou mierou determinujú a určujú budúci rozvoj a úroveň konkurencieschopnosti v budúcnosti.

Medzi hlavné faktory rozvoja obce patrí aj jej ekonomický potenciál. Ekonomický potenciál daného regiónu predstavuje spolupôsobenie existujúcich ľudských zdrojov, kapitálu a prírodných daností za účelom výroby produkcie a poskytovania služieb. Obec Nitrianska Blatnica disponuje dostatočným množstvom kvalitnej pracovnej sily a mala by zabezpečiť vytvorenie lepších podmienok pre podnikateľskú aktivitu a prílev investorov do územia.



Potenciál obce je najmä v rozvoji turizmu, či už prostredníctvom stravovacích služieb, ubytovania, atrakcií, prírodných a kultúrnych pamiatok, nevynímajúc archeologickú lokalitu, ktorá predstavuje potenciál pre zvýšenie atraktivity územia. Prírodná dominant - vrch Marhát, religiózne pamiatky a tradície, Rotunda sv. Juraja, či Náučný chodník Považský Inovec - všetky tieto charakteristiky obce Nitrianska Blatnica sú rozvojovým potenciálom, ktorý ovplyvňuje atraktivitu a návštevnosť regiónu. Cyklotrasy a turistika sú tiež oblasťou rozvoja obce. Kultúrno-historické pozadie je potrebné propagovať a využívať na posilnenie obrazu obce ako príjemného a zaujímavého miesta. Dotváranie a neustále posilňovanie priaznivého stavu životného prostredia založeného na princípoch udržateľného rozvoja by malo byť súčasťou udržiavania atraktivity obce.

Ďalším faktorom rozvoja obce je existencia možností získať dotácie na vlastné projektové zámery, ale aj skutočnosť, že obec je členom mikroregiónu a miestnej akčnej skupiny a tak má možnosť riešiť na mikroregionálnej úrovni práve tie problémy, ktoré presahujú finančné možnosti obce ako takej.

Nevyhnutnou súčasťou rozvoja obce je budovanie atmosféry vzájomnej dôvery medzi orgánmi obecnej samosprávy a obyvateľstvom, návštevníkmi, či podnikateľským prostredím v regióne prostredníctvom elektronizácie služieb a modernej verejnej správy. Podpora tradícií a pozitívny vplyv na budovanie spolupatričnosti v obci pozitívne vplyva na spokojnosť obyvateľov.

Nedostatočné využitie existujúceho rastového potenciálu v obci môže mať v budúcnosti za následok hospodárske zaostávanie obce v porovnaní s okolitými obcami a následne celkový úpadok, pokles počtu obyvateľov a znižovanie kvality života v dôsledku zaostávania infraštruktúry. Skutočnosť, že kvalitný ekonomický, ľudský a sociálny potenciál je sústredený najmä v mestách, komplikuje naštartovanie rozvojových trendov v obci a vytvára disproporcie, ktoré ovplyvňujú charakter i časovú náročnosť ich adaptovania sa na nové rozvojové trendy.

Súčasný stav poukazuje na blízkosť obce k centráram rozvoja, kvalitné životné prostredie a ekonomiku obce. Infraštruktúrna vybavenosť v obci vykazuje relatívne dobré hodnoty, je zreteľný jej rastový potenciál. Podstatným faktorom rozvoja obce je cestovný ruch regiónu a atraktivita obce. V súčasnej dobe je tiež dôležité udržiavať životné prostredie regiónu obce v dobrom stave, pretože je základom potrebným na rozvoj ostatných parametrov. Podpora kultúry a spoločenského života v obci, ako aj vytvorenie priestoru pre mládež a jej aktivity je nevyhnutnou súčasťou rozvojovej stratégie obce v ďalšom období.

ROZVOJOVÁ VÍZIA

Vízia je riadená predstava o budúcnosti a smerovaní obce na dlhšie časové obdobie. Rozvojová vízia obce Nitrianska Blatnica bola pre obdobie 2015-2020 definovaná ako:

„Obec Nitrianska Blatnica je turisticky rozvinutou, vyhľadávanou, atraktívnou, v krásnej prírode situovanou obcou, ktorá vďaka kvalitnej infraštruktúre vo všetkých oblastiach ponúka príležitosti na trávenie relaxu a voľného času pre všetky vekové kategórie a zároveň spĺňa kvalitu plnohodnotného bývania a komfortu pre svojich obyvateľov vďaka fungujúcim vzťahom na miestnej úrovni založeným na vybudovaných partnerstvách.“



Strategický cieľ je definovaný podľa vízie nasledovne - zabezpečenie spokojnosti obyvateľstva obce poskytovaním kvalitných služieb a dobudovaním infraštruktúry, zvýšenie propagácie obce z hľadiska rozvoja turizmu a zabezpečenie komfortu života obyvateľov starostlivosťou o životné prostredie a rozvoj cestovného ruchu.

Strategický cieľ sa bude dosahovať prostredníctvom špecifických cieľov, ktoré sa budú naplňovať na základe stanovených opatrení a aktivít zaradených do prioritných oblastí:

- **Hospodárska oblasť**
- **Sociálna oblasť**
- **Environmentálna oblasť**

Tabuľka č. 36 - Špecifické ciele a opatrenia v prioritných oblastiach

PRIORITNÉ OBLASTI	ŠPECIFICKÉ CIELE	OPATRENIA
Hospodárska oblasť	Zvýšenie atraktívnosti obce pre obyvateľov a turistov, podpora budovania partnerstiev a spolupráce, vytvorenie podmienok pre posilnenie návštevnosti obce a prítiahnutie investorov, rozvoj územia a ekonomiky obce	Budovanie partnerstiev a rozvoj turizmu Infraštruktúra cestovného ruchu
Sociálna oblasť	Zvyšovanie kvality a kvantity poskytovaných služieb v obci, ako aj úrovne života obyvateľstva prostredníctvom dobudovania technickej a sociálnej infraštruktúry v rôznych oblastiach	Občianska vybavenosť Kultúra a šport Sociálna starostlivosť Školské a predškolské zariadenia Technická infraštruktúra
Environmentálna oblasť	Zvyšovanie environmentálneho povedomia a kvality životného prostredia prostredníctvom budovania environmentálnej infraštruktúry, odpadového hospodárstva a ochrany životného prostredia a starostlivosti o ŽP	Environmentálna infraštruktúra Starostlivosť o ŽP

Zdroj: vlastné spracovanie

V rámci týchto prioritných oblastí sa stanovujú aktivity, ktoré by mala obec realizovať. Obec tieto aktivity stanovila a zaradila ich do týchto oblastí podľa opatrení v programovej časti dokumentu.



PROGRAMOVÁ ČASŤ

Jednotlivé opatrenia stanovené v prioritných oblastiach obce budú v obci napĺňané prostredníctvom vytvorených aktivít. Zoznam opatrení a k nim priradených aktivít je uvedený v nasledovnej tabuľke č. 37.

Tabuľka č. 37 - Zoznam opatrení a aktivít

Opatrenie	Aktivity
Budovanie partnerstiev a rozvoj turizmu	<ul style="list-style-type: none"> Projekt Cyrilometodskej cesty Medzinárodná partnerská spolupráca Podpora OZ Jurko
Infraštruktúra cestovného ruchu	<ul style="list-style-type: none"> Expozícia stredoveká bašta Vytvorenie ubytovacieho zariadenia Cyklotrasy
Občianska vybavenosť	<ul style="list-style-type: none"> Skvalitnenie, modernizácia a ďalší rozvoj knižnično-informačných služieb obecnej knižnice Rekonštrukcia a zvýšenie energetickej efektívnosti obecnej kolkárne Výstavba nájomných bytov
Kultúra a šport	<ul style="list-style-type: none"> Kultúrne leto Dni športu, turistiky a lovu Založenie divadelného súboru
Sociálna starostlivosť	<ul style="list-style-type: none"> Zariadenie komunitnej starostlivosti v obci Nitrianska Blatnica
Školské a predškolské zariadenia	<ul style="list-style-type: none"> Komplexná rekonštrukcia budov Základnej školy s materskou školou v Nitrianskej Blatnici Vybudovanie učebne polytechniky v ZŠ a MŠ Nitrianska Blatnica
Technická infraštruktúra	<ul style="list-style-type: none"> Rekonštrukcia miestnych komunikácií a chodníkov pre peších
Environmentálna infraštruktúra	<ul style="list-style-type: none"> Nádoby na triedený zber odpadu ČOV a stoková sieť Nitrianska Blatnica
Starostlivosť o ŽP	<ul style="list-style-type: none"> Revitalizácia sídelného prostredia nájomných bytových domov v Nitrianskej Blatnici Revitalizácia verejného priestranstva a spevnených plôch pred cintorínom

Zdroj: vlastné spracovanie

POPIS JEDNOTLIVÝCH AKTIVÍT

Projekt Cyrilometodskej cesty - napojenie sa na projekt Cyrilometodskej cesty prostredníctvom rotundy sv. Juraja - vytvorenie poznávacej trasy, označenie pamiatok,



prostredníctvom kultúrnych a vzdelávacích aktivít podporiť a spropagovať nielen cyrilometodské kultúrne dedičstvo, ale tiež zdôrazniť možnosti rozvoja potenciálu kultúrneho turizmu, ktorého súčasťou je aj pútnický turizmus a spoznávanie pamiatok religiózneho charakteru.

Skvalitnenie, modernizácia a ďalší rozvoj knižnično-informačných služieb obecnej knižnice - náplňou projektu je modernizácia, revitalizácia a sprístupnenie obecnej knižnice obyvateľom - v súčasnosti je z prevádzkových dôvodov zatvorená, obec plánuje jej prevádzku v rámci komunitných činností pre všetky vekové kategórie. Plánované sú i hracie večery, komunitné pikniky, workshopy, výstavy, autorské čítania a raňajky v tráve.

Nádoby na triedený zber odpadu - Triedený zber komunálneho odpadu je činnosť, pri ktorej sa oddeľia zložky komunálnych odpadov. Je založený na uvedomelej činnosti občanov, ktorí primárne triedia príslušné suroviny. V súčasnosti je občan povinný triediť zo zákona a obec je povinná vytvoriť podmienky na separovanie vhodným systémom.

ČOV a stoková sieť Nitrianska Blatnica - projekt rieši návrh vybudovania delenej stokovej siete a čistiarne odpadových vôd pre obec Nitrianska Blatnica. Nová ČOV bude situovaná na pravom brehu recipientu Blatnica, mimo jeho zátopového územia. Navrhovaná ČOV je dimenzovaná na zaťaženie 1200 EO. Nová stoková sieť v obci Nitrianska Blatnica sa vybuduje kompletne vo všetkých miestnych uliciach, tak aby bolo možné napojiť jestvujúce nehnuteľnosti. Do stokovej siete je možné zaústiť len splaškové odpadové vody. Ostatné odpadové vody (dažďové, priemyselné, drenážne, balastné, chemické a pod.) nie je možné zaústiť do stokovej siete a tým aj ich priviesť do objektu novej ČOV.

Výstavba ČOV a stokovej siete budú prebiehať súbežne. Pripravovaná výstavba stokovej siete a ČOV je investíciou, ktorej zámerom je zlepšiť životné prostredie v predmetnej lokalite s ohľadom na ochranu vodného fondu (ochranné pásmo I. a II. stupňa ochrany vodárenského zdroja - studne HNB-1, ktorá sa nachádza v katastrálnom území obce na pozemku parc. č. 1296/2, podzemné a povrchové vody), zabezpečiť hygienickejšie prostredie pre obyvateľov a návštevníkov v dotknutej obci a v neposlednom rade aj vytvoriť podmienky pre rozvoj podnikateľských a turistických aktivít.

Kultúrne leto - Jedná sa o sériu podujatí, ktoré budú organizované v príjemnom prostredí obecného parku, ktorého kultúrny potenciál je dlhodobo nevyužívaný. Hlavne v letných mesiacoch bol park miestom, kde sa Blatničania stretávali a trávili spoločné chvíle, preto je cieľom projektu vrátiť sem život a zapojiť čo najširšie spektrum obyvateľov obce. V rámci letného programu budú okrem tanečných a divadelných predstavení, či koncertov pre dospelého diváka, organizované aj tvorivé dielne a predstavenia pre rodičov s deťmi. Cieľom je sprostredkovať divákovi netradičný zážitok z predstavení pod holým nebom a tiež umožniť zmysluplné trávenie voľného času počas leta pre všetky vekové skupiny. Podujatia budú pravidelne organizované v priebehu júla až septembra.

Dni športu, turistiky a lovu - zavedenie tradície Dni športu, turistiky a lovu v spolupráci so záujmovými a spoločenskými organizáciami za účelom podpory športových aktivít nielen v obci, ale aj v celom mikroregióne.

Revitalizácia sídelného prostredia nájomných bytových domov v Nitrianskej Blatnici - Cieľom revitalizácie obytného prostredia je zvýšenie kvality života obyvateľov obce s rozšírením a skvalitnením plôch verejnej zelene (napr. spestrením druhovej skladby, výsadbou odolných rastlín) za účelom humanizácie bezprostredného obytného prostredia, vytvorením atraktívnych detských ihrísk a oddychových zón, rekonštrukciou miestnych komunikácií a chodníkov. Zjednocujúcim cieľom tvorby revitalizácie obytného prostredia je vytvorenie estetického a trvalo udržateľného prostredia, v ktorom sa obyvatelia obce cítia dobre.



Založenie divadelného súboru - podpora vytvorenia divadelného súboru, ktorý bude pre obyvateľov vytvárať kultúrne a spoločenské aktivity v obci a bude súčasťou podujatí organizovaných obcou celoročne.

Komplexná rekonštrukcia budov Základnej školy s materskou školou v Nitrianskej Blatnici - stavebná úprava (rekonštrukcia) a modernizácia budov ZŠ s MŠ a zlepšenie ich tepelno-technických vlastností .

Rekonštrukcia a zvýšenie energetickej efektívnosti obecnej kolkárne - stavebná úprava (rekonštrukcia) a modernizácia obecnej kolkárne a zlepšenie jej tepelno-technických vlastností.

Vybudovanie učebne polytechniky v ZŠ a MŠ Nitrianska Blatnica - vybudovanie učebne a jej vybavenie technickými pomôckami a prístrojmi, náradím.

Revitalizácia verejného priestranstva a spevnených plôch pred cintorínom - úprava parkoviska, verejného priestranstva a revitalizácia spevnených plôch pred cintorínom.

Medzinárodná partnerská spolupráca - zapojenie sa do medzinárodnej partnerskej spolupráce - Družobné mestá v rámci programu Európa pre občanov - partnerské výmeny a návštevy za účelom poznávania partnerských regiónov.

Expozícia stredoveká bašta - dokončenie rekonštrukcie stredovekej bašty a následne vytvorenie expozície v priestoroch pamiatky za účelom poskytovania informácií pre obyvateľov a návštevníkov o archeologických nálezoch, tradíciách a histórii obce Nitrianska Blatnica.

Podpora OZ Jurko - propagácia, účasť na veľtrhoch, spolupráca s mikroregiónom a možná spolupráca na ďalších projektoch s OZ Jurko - zavedenie Vzdelávacích dní.

Výstavba nájomných bytov - obec plánuje výstavbu 6 bytových domov s 8 bytovými jednotkami, s celkovým počtom 48 bytových jednotiek.

Zariadenie komunitnej starostlivosti v obci Nitrianska Blatnica - rekonštrukcia, rozširovanie a modernizácia vhodného stavebného objektu pre vytvorenie priestorových podmienok na poskytovanie a zabezpečenie komunitnej starostlivosti v súlade s princípmi deinštitucionalizácie.

Rekonštrukcia miestnych komunikácií a chodníkov pre peších - úprava komunikácií, spevnenie a vydláždenie chodníkov, pokrytie asfaltom. Realizácia tejto aktivity predpokladá výkopové a terénne práce, úprava priestranstva a pokrytie komunikácií asfaltovým kobercom.

Vytvorenie ubytovacieho zariadenia - vybudovanie ubytovacieho zariadenia na podporu cestovného ruchu a rozvoja regiónu. Projekt sa bude realizovať v rámci vytvorenia partnerskej spolupráce s podnikateľským subjektom.

Cyklotrasy - projekt na výstavbu cyklotrasy v rámci NSK plánuje prepojiť obce v tomto regióne. Na projekte sa budú podieľať viaceré obce, cez ktoré bude cyklotrasa prechádzať. Dobudovanie tejto cyklotrasy sa predpokladá v období viacerých rokov a prínosom pre obec Nitrianska Blatnica bude zatraktívnenie obce, prílev nových obyvateľov, turistov, prípadne investorov, ako aj podpora športových aktivít a aktivít v cestovnom ruchu.



REALIZAČNÁ ČASŤ

ZABEZPEČENIE REALIZÁCIE PROGRAMU HOSPODÁRSKEHO ROZVOJA A SOCIÁLNEHO ROZVOJA OBCE

Program hospodárskeho rozvoja a sociálneho rozvoja obce je strednodobý dokument, prostredníctvom ktorého sa uskutočňuje podpora miestneho rozvoja s dôrazom na sociálno-ekonomickú sféru, ako aj ďalšie oblasti rozvoja obce. Charakterizuje sa ako program cielených opatrení, prípadne intervencií, ktorý bol navrhnutý pre oživenie ekonomického a sociálneho rozvoja, ako aj iných oblastí. Konkretizuje opatrenia na dosahovanie strategických cieľov.

Program hospodárskeho rozvoja a sociálneho rozvoja je dôležitý najmä preto, že sumarizuje základné informácie o obci k stratégii vo všetkých súvislostiach rozvoja. Slúži ako koncepčný materiál pre formulovanie cieľov rôznych projektových zámerov.

Slúži tiež ako podklad pre žiadosti o finančnú podporu na realizáciu týchto projektových zámerov a tiež na upresňovanie, získavanie a koordináciu partnerov na území obce.

Zodpovednosť za plnenie celého programu hospodárskeho rozvoja a sociálneho rozvoja obce má najvyšší orgán na čele so starostom obce.

Dokument „Program hospodárskeho rozvoja a sociálneho rozvoja obce Nitrianska Blatnica“ bol vypracovaný v súlade s požiadavkami zákona 539/2008 Z. z. o podpore regionálneho rozvoja. Programové a strategické ciele vychádzajú z endogénnych rozvojových faktorov nachádzajúcich sa na území obce, berú do úvahy exogénne zdroje a tendencie.

VÄZBY NA STRATEGICKÉ DOKUMENTY KRAJA

Program hospodárskeho rozvoja a sociálneho rozvoja obce Nitrianska Blatnica na roky 2015-2020 úzko nadväzuje na jednotlivé dokumenty, ktoré boli vypracované na regionálnej úrovni. Jedná sa o Územný plán regiónu Nitrianskeho kraja z februára 2012 a Program rozvoja Nitrianskeho samosprávneho kraja na roky 2012-2018.

Pre riešené územie obce Nitrianska Blatnica sú platné záväzné regulatívy ÚP regiónu Nitrianskeho kraja v nasledovných oblastiach:

- v oblasti celoštátnych a nadregionálnych súvislostí usporiadania územia, osídlenia a rozvoja sídelnej štruktúry
- v oblasti rozvoja vidieckeho priestoru a vzťahu medzi mestom a vidiekom
- v oblasti zachovania, zhodnotenia a využívania kultúrneho dedičstva
- v oblasti usporiadania územia z hľadiska ekologických aspektov, ochrany prírody, prírodných zdrojov, nerastného bohatstva a starostlivosti o krajinu a tvorby krajinnej štruktúry
- v oblasti hospodárstva a regionálneho rozvoja
- v oblasti poľnohospodárskej výroby a lesného hospodárstva
- v oblasti priemyslu a stavebníctva
- v oblasti rekreácie a turizmu
- v oblasti rozvoja sociálnej infraštruktúry
- v oblasti rozvoja nadradeného technického vybavenia

Z hľadiska priorít Programu hospodárskeho rozvoja a sociálneho rozvoja Nitrianskeho samosprávneho kraja na roky 2012-2018 sa obce Nitrianska Blatnica dotýkajú priamo nasledovné priority a opatrenia:



Hospodárstvo

2 Vytváranie podmienok pre príchod nových investorov a rozvoja priemyselných odvetví s vyššou tvorbou pridanej hodnoty

opatrenie 2.1 Rozvoj a podpora priemyselných parkov a podnikateľských zón

3 Podpora malého a stredného podnikania

opatrenie 3.1 Podpora malého a stredného podnikania so zreteľom na podporu výrobných aktivít

4 Podpora cestovného ruchu

opatrenie 4.1 Skvalitnenie služieb a infraštruktúry pre podporu rozvoja cestovného ruchu

opatrenie 4.2 Tvorba produktov cestovného ruchu a ich propagácia

5 Využitie energetického potenciálu kraja

opatrenie 5.1 Podpora využívania vlastných zdrojov energie v kraji

Ľudské zdroje

1 Zvýšenie vzdelanostnej úrovne obyvateľstva a rozvoj systému celoživotného vzdelávania

opatrenie 1.2 Podpora rozvoja a dostupnosti celoživotného vzdelávania

2 Sociálny rozvoj

opatrenie 2.1 Zaistenie dostupnosti a variability sociálnych služieb, deinštitucionalizácia a humanizácia sociálnych služieb

opatrenie 2.2 Zaistenie dostupnosti a variability zdravotnej starostlivosti, deinštitucionalizácia a humanizácia

opatrenie 2.3 Podpora kultúrneho, športového a spolkového života v regióne

opatrenie 2.4 Zníženie výskytu sociálno-patologických javov

Pôdohospodárstvo a rozvoj vidieka

1 Rozvoj multifunkčného pôdohospodárstva

opatrenie 1.1 Podpora aktivít pôdohospodárskych podnikov zameraných na diverzifikovanie výroby pôdohospodárskeho a nepôdohospodárskeho charakteru

opatrenie 1.2 Podpora vedy a výskumu a transferu poznatkov v oblasti pôdohospodárstva a rozvoja vidieka

opatrenie 1.3 Podpora vytvárania vhodného agroenvironmentálneho prostredia

2 Podpora rozvoja sociálneho kapitálu v pôdohospodárstve a na vidieku

opatrenie 2.1 Podpora rozvoja územných partnerstiev medzi podnikateľmi na vidieku, územnými samosprávami a neziskovými organizáciami

opatrenie 2.2 Podpora sieťovania kľúčových aktérov a budovania povedomia o miestnych a regionálnych produktoch

opatrenie 2.3 Podpora tradičnej spolkovej a záujmovej činnosti



3 Regenerácia vidieckych sídiel

opatrenie 3.1 Podpora regenerácie vidieckych sídiel a urbanizmu vidieka

opatrenie 3.2 Podpora obnovy a zachovávanía kultúrohistorických objektov a tradičných architektonických prvkov vidieka

opatrenie 3.3 Podpora zabezpečenia kvalitných a dostupných služieb na vidieku

Infraštruktúra

1 Skvalitnenie regionálnej dopravnej infraštruktúry a jej napojenie na nadregionálne siete

opatrenie 1.2 Modernizácia a rekonštrukcia ciest II. a III. triedy a napojenie na nadradenú dopravnú infraštruktúru

opatrenie 1.5. Vytvorenie podmienok zníženie environmentálnych dôsledkov výstavby a prevádzky dopravnej infraštruktúry

2 Zlepšenie dostupnosti a kvality informačných a komunikačných technológií (IKT)

opatrenie 2.1 Podpora rozvoja telekomunikačných a prenosových sietí pre podporu informačnej a komunikačnej infraštruktúry

3 Skvalitnenie sociálnej infraštruktúry

opatrenie 3.1 Podpora modernizácie zariadení sociálnych služieb a zdravotnej starostlivosti

opatrenie 3.2 Modernizácia školských a kultúrnych zariadení

Životné prostredie

1 Zvýšenie environmentálnej rovnováhy v krajine a ochrana pred živelnými pohromami

opatrenie 1.1 Zabezpečenie ochrany územia pred povodňami realizáciou preventívnych opatrení

opatrenie 1.2 Realizácia opatrení a programov na ochranu prírody a krajiny

2 Znižovanie znečistenia vôd a zlepšenie kvality života obyvateľov kraja dobudovaním a skvalitnením infraštruktúry vodného hospodárstva v zmysle právnych predpisov EÚ a SR

opatrenie 2.1 Zabezpečenie odvádzania a čistenia odpadových vôd

opatrenie 2.2 Zabezpečenie zásobovania obyvateľstva pitnou vodou

3 Znižovanie produkcie odpadov a zavádzanie efektívnych systémov nakladania s odpadmi

opatrenie 3.1 Zefektívnenie systému nakladania s odpadom

4 Zlepšenie kvality ovzdušia

opatrenie 4.1 Znižovanie emisií tuhých znečisťujúcich látok a skleníkových plynov

5 Zlepšenie environmentálneho správania sa obyvateľstva kraja

opatrenie 5.1 Podpora environmentálnej osvetu a výchovy prostredníctvom podpory vzdelávacích aktivít a podujatí



ORGANIZAČNÉ ZABEZPEČENIE MANAŽMENTU PROGRAMU

Štruktúra organizačného zabezpečenia manažmentu programu je závislá od špecifických podmienok obce. Najvyšším orgánom je zastupiteľstvo obce. Starosta obce a najvyšší orgán prijíma rozhodnutia o postupe programu, ustanovuje riadiaci tím, ktorý je poverený riadením procesu. Schvaľuje návrhy a projekty rozvoja a dojednáva partnerské vzťahy. Hodnotí, schvaľuje výsledky a výstupy programu. Zabezpečuje realizáciu programu a rozhoduje o zmenách.

Najvyšší orgán v obci zároveň preberá činnosť riadiaceho tímu. Hlavnou činnosťou manažmentu programu je zabezpečiť organizačné a technické zabezpečenie programu, vykonávať kontrolu fyzickú, ekonomickú a kvalitatívnu ako aj pomocou ukazovateľov vykonať monitoring a viesť evidenciu. Ďalšou činnosťou riadiaceho tímu je urobiť priebežné a záverečné hodnotenie a spracovanie správ o stave a výsledkoch.

Spracovateľský tím má na starosti vypracovanie samotného dokumentu, jeho jednotlivé kapitoly a prílohy a vytvára pracovné skupiny, ktoré pod vedením riadiaceho tímu vykonávajú tieto hlavné činnosti. Vykonávajú rozbor pre zabezpečenie programu a posudzujú jednotlivé projekty programu. Spracovávajú a preberajú dokumentáciu projektov a riešia operatívne problémy, ktoré vznikajú pri realizácii programu. Spracovávajú a predkladajú návrhy pre aktualizáciu programu. V pracovnej skupine by mali byť odborne zdatní a spoločensky uznávaní ľudia. Súčasťou skupiny môže byť aj externý konzultant, ktorý je fundovaným pomocníkom vo všetkých fázach programu. Spracovateľský tím pripravuje všetky východiská pre strategickú časť, ktorú na základe prerokovaní s pracovnými skupinami spracuje do finálnej podoby programu hospodárskeho rozvoja a sociálneho rozvoja obce ako celku.

Zvlášť dôležitá je účasť verejnosti, pretože určuje výslednú legitimitu a dôveryhodnosť celého programu ako aj jeho plnenie a záväznosť. Verejnosť sa v procese tvorby a realizácie programu zúčastňuje prostredníctvom svojich zástupcov a účasťou na prejednávaní čiastkových a celkových výsledkov.

Všetky skupiny sú pri príprave programu hospodárskeho rozvoja a sociálneho rozvoja obce navzájom prepojené a komunikujú všetky jeho postupy, spracovania a podklady pre jednotlivé kapitoly dokumentu. Riadiaci tím koordinuje spracovateľský tím a zároveň zabezpečuje prácu pracovnej skupiny a verejnosti pri príprave jednotlivých častí. Riadiaci tím je teda zodpovedný za výslednú podobu dokumentu.

Zároveň je v záujme obce, aby pri realizovaní jednotlivých aktivít boli oslovené cieľové skupiny, pre ktoré je konkrétna aktivita pripravená a zabezpečí komunikáciu s nimi prostredníctvom orgánov obce.

INŠTITUCIONÁLNE ZABEZPEČENIE FORMOU PARTNERSTVA

Spracovateľom Programu hospodárskeho rozvoja a sociálneho rozvoja obce Nitrianska Blatnica je Regionálna rozvojová agentúra Topoľčiansko na základe zmluvy o vyhotovení strategického dokumentu. RRA Topoľčiansko pri jeho vypracovaní spolupracovala s Obecným úradom v obci Nitrianska Blatnica, taktiež s členmi zastupiteľstva obecného úradu v Nitrianskej Blatnici a s verejnosťou.

Vypracovanie programu hospodárskeho a sociálneho rozvoja obce zabezpečuje obec pri uplatnení partnerstva. Pri samotnej realizácii PHSR bude obec spolupracovať s partnermi a realizácia projektových zámerov v akčnom pláne bude prebiehať za spoluúčasti partnerov uvedených pri projekte. Dokument bol v procese spracovávania zverejnený na



webovej stránke obce a ako pracovná verzia na obecnom úrade k dispozícii k nahliadnutiu a spripomienkovaniu. Taktiež sa na jeho spracovaní podieľali občania obce formou dotazníkového prieskumu, ktorý bol realizovaný v tlačenej forme a v elektronickej na webovej stránke obce.

MONITOROVANIE A HODNOTENIE

Monitorovanie je systematický proces, ktorého cieľom je sledovať, či realizované opatrenia a aktivity sú v súlade so stanovenými cieľmi a nakoľko sa stanovené ciele naplňujú. Monitorovanie si vyžaduje vytvoriť systém zberu, triedenia a uchovávanía relevantných informácií o vecnom a finančnom plnení programu rozvoja obce, ako aj funkčnú inštitucionálnu štruktúru schopnú tento systém naplňovať. Monitorovanie bude prebiehať na základe vopred definovaných monitorovacích indikátorov výsledku stanovených pre jednotlivé opatrenia. Údaje získané monitorovaním sa využijú na priebežné sledovanie výkonnosti - dosahovaných výsledkov. Výsledky monitorovania výkonnosti sa prezentujú v monitorovacej správe, ktorá sa vypracováva každoročne.

Základným zdrojom monitorovacích údajov je žiadosť o poskytnutie dotácie, ktorá obsahuje informácie o žiadateľovi a jeho partneroch na projekte, informácie o projekte, názvy a očakávané hodnoty merateľných ukazovateľov projektu a finančný plán projektu.

Pri monitoringu je dôležité sledovať žiadosti o prostriedky vrátane zúčtovacích dokladov, ako výstup procesu finančného riadenia, ktorý obsahuje sumy deklarovaných oprávnených výdavkov projektov, sumy uznaných oprávnených projektov, ako aj sumy neoprávnených výdavkov projektu a dátumy prijatia a zaúčtovania žiadosti o platbu na platobnej jednotke.

Tabuľka č. 38 - Vecný a časový harmonogram monitorovania plnenia PHSR Nitrianska Blatnica

Rok	Monitorovací a správa obce	Termín spracovania monitorovacej správy	Hodnotenie: plnenie výdavkov a výstupov/operatívne návrhy	Hodnotenie: plnenie cieľov/plnenie ukazovateľov/operatívne návrhy	Porovnanie plánu so skutočnosťou/merateľné ukazovatele	Prerokovanie správy v zastupiteľstve
2015	áno	03/2016	áno	áno	áno	áno
2016	áno	03/2017	áno	áno	áno	áno
2017	áno	03/2018	áno	áno	áno	áno
2018	áno	03/2019	áno	áno	áno	áno
2019	áno	03/2020	áno	áno	áno	áno
2020	áno	03/2021	áno	áno	áno	áno

Zdroj: vlastné spracovanie

Zber monitorovacích indikátorov, ktoré sú uvedené v akčnom pláne dokumentu, sa bude realizovať a vyhodnocovať raz ročne na úrovni opatrení. Riadiaci tím na obecnom úrade ročne zhotoví monitorovaciu správu o plnení týchto indikátorov. Túto predloží na zastupiteľstve obce na prerokovanie stanoviska a následne na prerokovanie kontrolórovi. Sledované monitorovacie indikátory sa porovnávajú v každej správe s počiatočným stavom a s predchádzajúcim monitorovaním.

Hodnotenie je vykonávané pravidelne za účelom merania efektivity voči cieľom programu. Vykonáva sa v priebehu realizácie jednotlivých projektov a po ich ukončení. Nevyhnutnou podmienkou monitoringu je organizačne a metodické zabezpečenie riešenia operatívnych problémov a z nich vyplývajúce zmenové riadenie.



Hodnotí sa relevantnosť (posúdenie vzájomnej súvislosti priorít samosprávy, zámerov a strategických cieľov), účinnosť (hodnotenie miery dosiahnutia strategických cieľov programu, širších plánovaných aj neplánovaných prínosov a pozitívnych resp. negatívnych vplyvov realizácie programu), efektívnosť a hospodárnosť (posúdenie efektívnosti vstupov k dosiahnutým výstupom, či za rovnaké vstupy bolo možné získať vyššie výstupy, alebo či bolo možné za nižšie vstupy získať rovnaké výstupy), užitočnosť a dopad (porovnanie plánovaného, resp. dosiahnutého vplyvu cieľov programu s potrebami cieľovej skupiny) a stabilita a udržateľnosť (posúdenie perspektívnosti pôsobenia očakávaných kladných zmien vyplývajúcich z realizácie častí programu po ich ukončení, či sa očakávané kladné zmeny nestanú zastaranými v krátkom časovom období).

Ukazovatele, ktoré hodnotiaci rámec sleduje sa budú sledovať nasledovne:

- Hodnotiace ukazovatele na úrovni dopadu sa budú sledovať na konci roku 2020
- Hodnotiace ukazovatele na úrovni výsledku sa budú sledovať sumárne v strednodobom horizonte implementácie stratégie (na konci roku 2017)

Hodnotiace správy sa budú predkladať v dvoch časových obdobiach:

Záverečná hodnotiacia správa - bude spracovaná po ukončení obdobia relevantnosti PHSR. Táto správa bude hodnotiť najmä celkový dopad implementácie stratégie.

Strednodobá hodnotiacia správa - bude sledovať sumárne hodnotenie implementácie stratégie v strednodobom časovom horizonte (2017) na úrovni výsledkov.

Tabuľka č. 39 - Vecný a časový harmonogram hodnotenia plnenia PHSR Nitrianska Blatnica

Rok	Hodnotiacia správa obce	Termín spracovania hodnotiacej správy	Hodnotenie plnenia cieľov: efektívnosť a účinnosť ich plnenia	Hodnotenie plnenia cieľov: relevantnosť, užitočnosť, udržateľnosť	Referenčné porovnanie výkonnosti obce s inou obcou	Návrh opatrení na dosahovaní výsledkov/komentár	Prerokovanie správy v zastupiteľstve
2017	strednodobá	06/2018	áno	áno	áno	áno	áno
2020	záverečná	06/2021	áno	áno	áno	áno	áno

Zdroj: vlastné spracovanie

Riadiaci tím vytvorí systém monitorovania, hodnotenia a aktualizácie Programu hospodárskeho rozvoja a sociálneho rozvoja obce - zabezpečuje monitorovanie plnenia akčného plánu a jeho aktualizáciu. Samospráva raz ročne získa a spracuje pripomienky obecného úradu, poslancov a verejnosti, zvyčajne počas zostavovania rozpočtu na ďalší rok, taktiež vyhodnotí dosiahnuté výsledky a dopady realizovaných opatrení a aktivít. Aktualizáciu PHSR obec uskutoční každé 3-4 roky. Riadiaci tím zabezpečí fungovanie partnerstva, informovanie verejnosti o realizácii PHSR a v prípade potreby verejné prerokovanie aktualizácie PHSR a akčného plánu.

Harmonogram realizácie

Časový harmonogram realizácie jednotlivých cieľov a priorít, ktoré sú opísané v tomto Programe hospodárskeho rozvoja a sociálneho rozvoja obce, je viazaný na možnosť čerpania finančných prostriedkov z jednotlivých rozpočtových kapitol obce, účelovo viazaných finančných prostriedkov alebo finančných prostriedkov z fondov EÚ. Jednotlivé etapy realizácie projektových zámerov budú pokračovať v nadväznosti na seba tak, aby sa



jednotlivé fázy neprekrývali, ale priamo na seba nadväzovali a vytvorili tak ucelený harmonický celok.

Harmonogram realizácie jednotlivých aktivít je spracovaný formou akčného plánu. Akčný plán je uvedený v prílohe č. 1.

Monitorovanie a hodnotenie plnenia programu hospodárskeho rozvoja a sociálneho rozvoja obce je možné na základe stanovených merateľných ukazovateľov pri jednotlivých aktivitách. Všetky aktivity a ich merateľné ukazovatele sú rozpísané v nasledujúcej tabuľke č. 40. Doplnenie tejto tabuľky bude v rámci aktualizácie PHSR na základe doplnených aktivít do akčného plánu.

Tabuľka č. 40 - Merateľné ukazovatele jednotlivých aktivít

Názov aktivity	Merateľný ukazovateľ	Predpokladaná hodnota po realizácii aktivity
Projekt Cyrilometodskej cesty	- počet návštevníkov - počet osadených tabúl'	- 50 000,- € - 15 ks
Skvalitnenie, modernizácia a ďalší rozvoj knižnično-informačných služieb obecnej knižnice	- počet návštevníkov - počet umiestnených titulov v knižnici	- 50 osôb týždenne - 8000 ks
Nádoby na triedený zber odpadu	- počet zakúpených nádob - nárast triedeného odpadu v t	- 1500 ks - 20 t ročne
ČOV a stoková sieť Nitrianska Blatnica	- počet m vybudovanej kanalizácie - počet obyvateľov napojených na verejnú kanalizáciu s čistením komunálnych odpadových vôd - počet vytvorených ČOV	- 4000 m - 1200 osôb - 1 ks
Kultúrne leto	- počet návštevníkov - počet vystupujúcich	- 100 osôb - 10 osôb
Dni športu, turistiky a lovu	- počet návštevníkov - počet účastníkov	- N/A - N/A
Revitalizácia sídelného prostredia nájomných bytových domov v Nitrianskej Blatnici	- počet m ² zrevitalizovanej plochy - revitalizované otvorené priestranstvo vnútroblokov mimo UMR - počet dotknutých obyvateľov	- 15 000 m ² - 250 osôb
Založenie divadelného súboru	- počet vytvorených divadelných súborov - počet členov - počet vystúpení za rok	- 2 ks - 26 osôb - 8 krát



Komplexná rekonštrukcia budov Základnej školy s materskou školou v Nitrianskej Blatnici	- počet m ² zrekonštruovanej plochy - počet zrekonštruovaných školských budov	- 1200 m ² - 3 ks
Rekonštrukcia a zvýšenie energetickej efektívnosti Obecného kolkárne	- počet návštevníkov - úspora energií	- 50 osôb týždenne - N/A
Vybudovanie učebne polytechniky v ZŠ a MŠ Nitrianska Blatnica	- počet vybudovaných učební - počet študentov využívajúcich učebňu	- 1 ks - 70 osôb
Revitalizácia verejného priestranstva a spevnených plôch pred cintorínom	- počet m ² zrevitalizovanej plochy - počet m ² spevnených plôch	- 5000 m ² - 1000 m ²
Medzinárodná partnerská spolupráca	- počet výmenných pobytov - počet účastníkov pobytov - počet spoločných projektov - počet partnerstiev	- 4 ks - 100 osôb - 12 ks - 4 ks
Expozícia stredoveká bašta	- počet vytvorených expozícií - počet návštevníkov za rok	- 1 ks - 800 osôb
Podpora OZ Jurko	- počet projektov - počet akcií a podujatí	- 4 ks - 12 ks
Výstavba bytov	- počet vybudovaných bytových domov - počet bytových jednotiek	- 6 ks - 48 ks
Zariadenie komunitnej starostlivosti v obci Nitrianska Blatnica	- počet vybudovaných zariadení - kapacita podporeného zariadenia	- 1 ks - 25 osôb
Rekonštrukcia miestnych komunikácií a chodníkov pre peších	- počet m ² dobudovaného chodníka a komunikácií	- 18 000 m ²
Vytvorenie ubytovacieho zariadenia	- počet vybudovaných ubytovacích zariadení - kapacita ubytovacieho zariadenia	- 1 ks - 24 osôb
Cyklotrasy	- počet km vybudovaných cyklotrás - počet užívateľov cyklotrás za rok	- N/A - N/A

* N/A - nedostupná informácia

Zdroj: vlastné spracovanie



FINANČNÁ ČASŤ

PHSR predstavuje integrovanú stratégiu, ktorej implementácia zahŕňa opatrenia realizované obcou ako aj ďalšími rozvojovými partnermi. Tieto opatrenia môžu byť financované z rôznych operačných programov, z rozpočtu obce, ako aj z rozpočtov VÚC resp. podnikateľských subjektov. Stratégia tiež obsahuje opatrenia, ktoré zatiaľ nie sú finančne pokryté, ale financovanie ktorých je v dokumente navrhnuté.

Jednou z kľúčových otázok pre realizáciu programu hospodárskeho rozvoja a sociálneho rozvoja obce je schopnosť obce v priebehu realizácie programu rozvoja zaistiť zdroje potrebné na jeho financovanie. Preto je pri realizácii jednotlivých projektov nevyhnutné finančné plánovanie.

Každý projekt musí mať vlastné spolufinancovanie buď z vlastných zdrojov, čiže obecných, alebo z úverových bankových zdrojov. Je potrebné vopred plánovať svoje finančné toky a vyčleniť pre každý rok realizácie projektu, resp. projektov, potrebné financie. Tieto financie sa musia stať súčasťou obecného rozpočtu a sú prísne účelovo viazané na jednotlivé projekty.

Na finančné zabezpečenie cieľov, úloh a aktivít bude obec využívať finančné prostriedky predovšetkým:

- z rozpočtu obce,
- z rozpočtu miestnej akčnej skupiny,
- z rozpočtu samosprávneho kraja,
- zo štátneho rozpočtu,
- z fondov Európskej únie,
- bankové úvery,
- príspevky od právnických a fyzických osôb,
- príspevky medzinárodných inštitúcií, nadácií a pod.

Tabuľka č. 41 - Indikatívny finančný plán realizácie PHSR v €

oblasť	2015	2016	2017	2018	2019	2020	spolu
Hospodárska oblasť	40 000*	-	8 500 + 10 000* + 100 000*	8 500 + 35 000*	8 000	-	210 000
Sociálna oblasť	-	10 000	365 500	605 500 + 500 000*	195 500	195 500	1 872 000
Environmentálna oblasť	-	7 500 + 3 280 000*	52 500	25 000	-	-	3 365 000

*financovanie je určené na počiatočný rok realizácie projektu, vzhľadom na rozpätie stanovené v závislosti od schválenia dotácie zo zdrojov EÚ alebo ŠR

Zdroj: vlastné spracovanie



Tabuľka č. 42 - Súhrnný prehľad projektových zámerov obce Nitrianska Blatnica na roky 2015 - 2020

Súhrnný prehľad projektových zámerov obce Nitrianska Blatnica na roky 2015 - 2020								
Pracovný názov zámeru	Zameranie projektu	Oblasť proj. zámeru	Pripravenosť proj. zámeru	Zaradenie do tematickej oblasti	Odhadovaný rok zahájenia realizácie	Orientačný rozpočet v €	Priorita zámeru	Spolupráca s partnerom pri realizácii
Projekt Cyrilometodsk ej cesty	napojenie na Cyrilometodskú cestu - Rotunda	budovanie partnerstiev a rozvoj turizmu	v štádiu úvah	cestovný ruch	2015-2020	40 000	realizácia závislá od dotácie	TTSK, NSK, ČR OZ Jurko
Skvalitnenie, modernizácia a ďalší rozvoj knižnično-informačných služieb obecnej knižnice	znovuotvorenie a modernizácia obecnej knižnice	vzdelávanie	v štádiu úvah	občianska vybavenosť	2016	2 000	realizácia nie je závislá od dotácie	nie
Nádoby na triedený zber odpadu	nákup nádob pre občanov na triedenie odpadu	odpadové hospodárstvo	v štádiu úvah	životné prostredie	2016-2017	15 000	realizácia závislá od dotácie	nie
ČOV a stoková sieť Nitrianska Blatnica	ČOV a stoková sieť	kanalizácia	dokumentácia pre stavebné povolenie	životné prostredie	2016-2020	3 280 000	realizácia závislá od dotácie	nie
Kultúrne leto	vytvorenie podujatia	podujatia	v štádiu úvah	kultúra	2016-2020	3 000 ročne	realizácia závislá od dotácie	nie
Dni športu, turistiky a lovu	podpora športových aktivít	podujatia	v štádiu úvah	šport	2016-2020	5 000 ročne	realizácia nie je závislá od dotácie	poľovnícke združenie a iné organizácie a združenia v obci, mikroregión
Revitalizácia sídelného prostredia nájomných bytových domov v Nitrianskej Blatnici	revitalizácia sídelného prostredia nájomných bytových domov	starostlivosť o životné prostredie	projektový zámer	životné prostredie	2017	20 000	realizácia závislá od dotácie	nie
Rekonštrukcia a zvýšenie energetickej efektívnosti Obecnej kolkárne	stavebné úpravy a zateplenie obvodového plášťa a strechy, výmena výplní otvorov	obecné budovy	projektový zámer	občianska vybavenosť	2017	5 000	realizácia závislá od dotácie	nie
Založenie divadelného súboru	vytvorenie divadelného súboru	kultúra	v štádiu úvah	kultúra	2017	5 000	realizácia závislá od dotácie	nie
Komplexná rekonštrukcia budov Základnej školy s materskou školou v Nitrianskej Blatnici	komplexná rekonštrukcia budov Základnej školy s materskou školou v Nitrianskej Blatnici	škoolstvo	příprava podkladov	infraštruktúra	2017-2018	300 000	realizácia závislá od dotácie	nie
Vybudovanie učebne polytechniky v ZŠ a MŠ Nitrianska Blatnica	vybavenie učebne	škoolstvo	v štádiu úvah	vzdelávanie	2017-2018	20 000	realizácia závislá od dotácie	nie



Revitalizácia verejného priestranstva a spevnených plôch pred cintorínom	revitalizácia verejného priestranstva a spevnených plôch pred cintorínom	verejné priestranstvá	v štádiu úvah	infraštruktúra	2017-2018	50 000	realizácia závislá od dotácie	nie
Medzinárodná partnerská spolupráca	družobné mestá	budovanie partnerstiev	v štádiu úvah	ľudské zdroje	2017-2019	15 000	realizácia závislá od dotácie	áno
Expozícia stredoveká bašta	vytvorenie expozície v priestoroch bašty	kultúra	v štádiu úvah	kultúra a cestovný ruch	2017-2019	10 000	realizácia závislá od dotácie	SAV
Podpora OZ Jurko	propagácia, účasť na veľtrhoch, vzdelávacie dni	aktivity v CR	v štádiu úvah	cestovný ruch	2017-2019	10 000	realizácia závislá od dotácie	mikroregión
Výstavba nájomných bytov	výstavba bytoviek	bytová výstavba	v štádiu úvah	občianska vybavenosť	2017-2020	750 000	realizácia závislá od dotácie	nie
Cyklotrasy	napojenie na cyklotrasu v rámci NSK	cyklotrasy	v štádiu úvah	cestovný ruch	2017-2020	100 000	realizácia závislá od dotácie	NSK, MAS, OZ
Zariadenie komunitnej starostlivosti v obci Nitrianska Blatnica	rozširovanie a modernizácia komunitného zariadenia	sociálna starostlivosť	projektový zámer	občianska vybavenosť	2018	250 000	realizácia závislá od dotácie	nie
Rekonštrukcia miestnych komunikácií a chodníkov pre peších	rekonštrukcia miestnych komunikácií a chodníkov pre peších	chodníky a cesty, miestne komunikácie	v štádiu úvah	infraštruktúra	2018-2020	500 000	realizácia závislá od dotácie	nie
Vytvorenie ubytovacieho zariadenia	vytvorenie ubytovacieho zariadenia v rámci spolupráce s podnikateľským subjektom	cestovný ruch	v štádiu úvah	infraštruktúra	2018-2020	35 000	realizácia závislá od dotácie	podnikateľský subjekt

Zdroj: OcÚ Nitrianska Blatnica



ZÁVER

Program hospodárskeho rozvoja a sociálneho rozvoja obce Nitrianska Blatnica je strategický strednodobý dokument, ktorý určuje víziu obce, prioritné rozvojové oblasti, strategické ciele a ich naplnenia. Tento dokument je základným východiskovým materiálom pre spracovanie ďalších materiálov rozvoja jednotlivých oblastí života obce a územno-plánovacej dokumentácie obce. Program hospodárskeho rozvoja a sociálneho rozvoja obce Nitrianska Blatnica nadviazal aj na Program rozvoja Nitrianskeho samosprávneho kraja na roky 2012-2018 a jeho hlavné prioritné oblasti a ciele.

PHSR je základným nástrojom obce, ktorý určuje smer jej napredovania. Je uspokojený na plnenie strednodobých a dlhodobých cieľov, ktoré umožnia vytvárať spoločný produkt poskytujúci kvalitné podmienky pre život všetkých obyvateľov obce a jej návštevníkov pri rešpektovaní územného plánu. Sú v ňom jasne vymedzené hlavné problémy, ktoré sú pre hospodársky a sociálny rozvoj územia spoločné a sú v ňom vytýčené opatrenia, ktoré prispejú k riešeniu týchto problémov.

Program hospodárskeho rozvoja a sociálneho rozvoja obce Nitrianska Blatnica je živý dokument. Jeho realizácia sa bude sledovať a PHSR obce bude podľa potreby doplňaný a upravovaný. Naznačené smery rozvoja obce sú otvorené a budú sa dopracovávať a konkretizovať vždy v záujme obyvateľov obce. Hlavným cieľom tohto programu je zlepšovať kvalitu života občanov a sociálnu súdržnosť obce, vytvoriť podmienky pre ekonomický rozvoj a tvorbu pracovných príležitostí.

PHSR obce je základným kameňom koncepčného a systematického rozvoja obce v horizonte šiestich rokov. Z tohto dôvodu dosiahnutie strategického cieľa PHSR presahuje hranice jedného volebného obdobia a pri jeho formulácii, ako aj formulácii línie krokov k jeho dosiahnutiu, by malo dôjsť k zhode na úrovni vedenia obce a jej obyvateľov. Na druhej strane, tak ako všetky koncepčné a strategické dokumenty, ktoré nie sú právne záväzné, aj PHSR je dôležitý a užitočný natoľko, nakoľko sa mu tieto vlastnosti pripisujú.

Cieľom PHSR bolo sformulovať takú predstavu o smerovaní obce, ktorá vyjadruje ekonomické a sociálne záujmy jej obyvateľstva a je v súlade so strategickými cieľmi a prioritami štátu, vyššieho územného celku, záujmami ochrany historického a kultúrneho dedičstva. Jeho poslaním je zabezpečiť kontinuitu rozvoja obce bez ohľadu na politickú príslušnosť štatutárneho zástupcu obce a obecného zastupiteľstva. Plán je otvorený dokument, ktorý by sa mal pravidelne písomne doplňať a aktualizovať, podľa vopred stanovených pravidiel, potrieb obyvateľov obce, jeho návštevníkov a potenciálnych investorov, s cieľom v maximálnej možnej miere zvýšiť životnú úroveň obyvateľov obce Nitrianska Blatnica a uspokojiť ich potreby a požiadavky.

Na vypracovaní Programu hospodárskeho rozvoja a sociálneho rozvoja obce Nitrianska Blatnica sa podieľali:

- kolektív RRA Topoľčiansko
- Mgr. Michal Toman, starosta obce Nitrianska Blatnica
- poslanci obecného zastupiteľstva a pracovníci OcÚ Nitrianska Blatnica
- obyvatelia obce Nitrianska Blatnica



ZDROJE INFORMÁCIÍ

- Atlas krajiny Slovenskej republiky 2002
- Monografia obce Nitrianska Blatnica
- Internet
- Obecný úrad v Nitrianskej Blatnici
- Obvodný úrad životného prostredia Topoľčany
- Program hospodárskeho a sociálneho rozvoja obce Nitrianska Blatnica na obdobie 2007 - 2013
- Program rozvoja Nitrianskeho samosprávneho kraja na roky 2012-2018
- Regionálna rozvojová agentúra Topoľčiansko
- Sčítanie obyvateľstva, domov a bytov 2011
- Štatistický úrad SR
- Územný plán obce Nitrianska Blatnica
- Zákon č. 539/2008 Z. z. o podpore regionálneho rozvoja

PRÍLOHY

Príloha č. 1 - Akčný plán

Príloha č. 2 - Užšie územné vzťahy obce Nitrianska Blatnica

Príloha č. 3 - Širšie územné vzťahy obce Nitrianska Blatnica

Príloha č. 4 - Základná situácia obce Nitrianska Blatnica

Príloha č. 5 - Obrázková príloha - obec Nitrianska Blatnica



Príloha č. 1 - Akčný plán

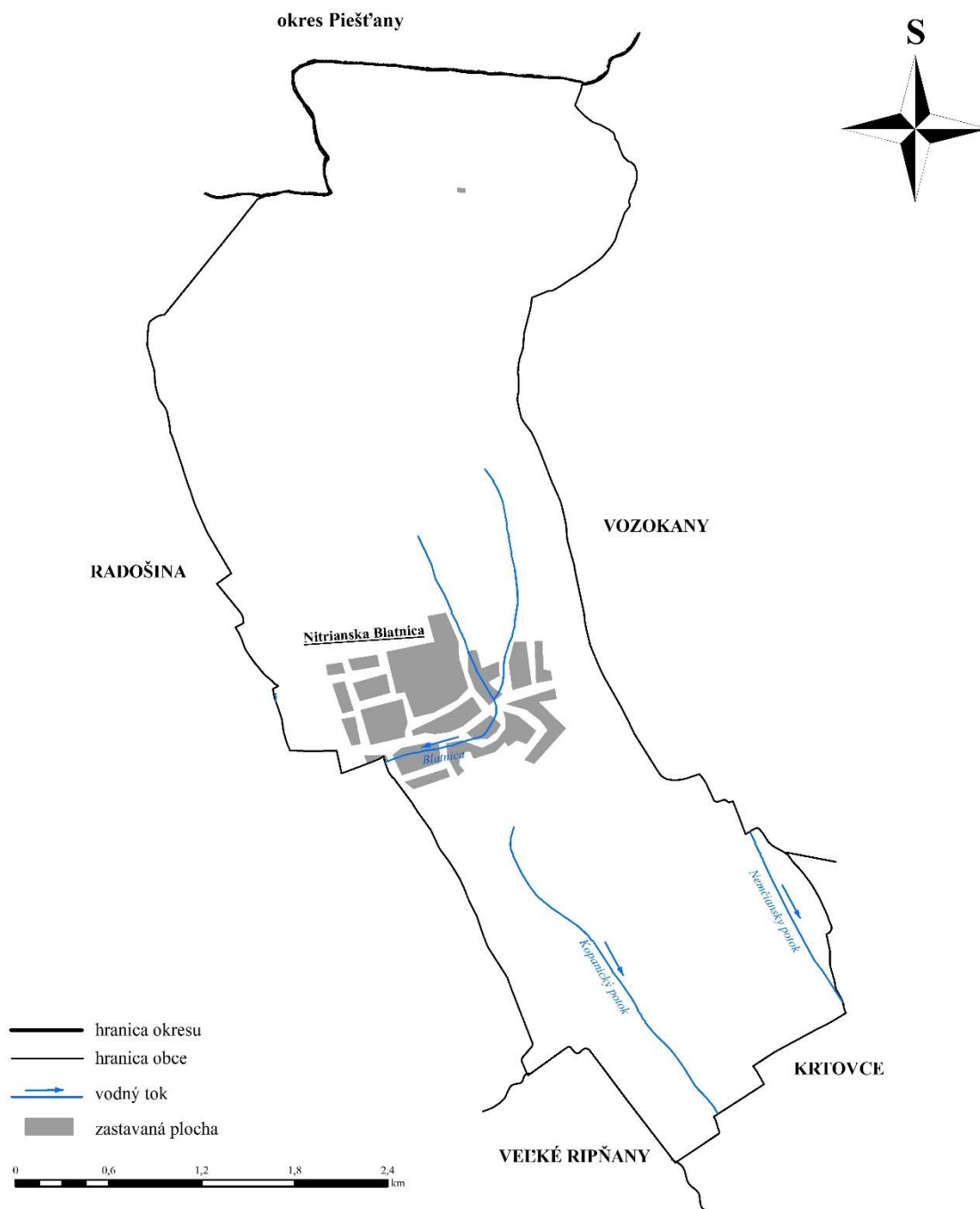
Akčný plán							
Prioritná oblasť	Opatrenie	Aktivita	Časový plán realizácie	Predpokladaný rozpočet v €	koordinátor	Možnosti financovania	poznámka
Hospodárska oblasť	Budovanie partnerstiev a rozvoj turizmu	Projekt Cyrilometodskej cesty	2015-2020	40 000	obec, partner	vlastné zdroje, OP, MAS, nadácie, zdroje EÚ, štát, SACR, VÚC, partner	v štádiu úvah
		Medzinárodná partnerská spolupráca	2017-2019	15 000	obec, partner	vlastné zdroje, OP, MAS, štát, VÚC, zdroje EÚ, Európa pre občanov	v štádiu úvah
		Podpora OZ Jurko	2017-2019	10 000	obec, OZ	vlastné zdroje, OP, MAS, štát, VÚC, zdroje EÚ	v štádiu úvah
	Infraštruktúra cestovného ruchu	Expozícia stredoveká bašta	2017-2019	10 000	obec, SAV	vlastné zdroje, OP, MAS, štát, VÚC, POD, zdroje EÚ, SAV	v štádiu úvah
		Cyklotrasy	2017-2020	100 000	obec, MAS, NSK, OZ	vlastné zdroje, OP, MAS, nadácie, zdroje EÚ, štát, SACR, VÚC, MAS, OZ	v štádiu úvah
		Vytvorenie ubytovacieho zariadenia	2018-2020	35 000	obec, podnikateľský subjekt	vlastné zdroje, OP, MAS, nadácie, zdroje EÚ, štát, SACR, VÚC, MAS, OZ	v štádiu úvah
Sociálna oblasť	Občianska vybavenosť	Skvalitnenie, modernizácia a ďalší rozvoj knižnično-informačných služieb obecnej knižnice	2016	2 000	obec	vlastné zdroje, OP, MAS, VÚC, nadácie, Envirofond, zdroje EÚ, štát	v štádiu úvah
		Rekonštrukcia a zvýšenie energetickej efektívnosti obecnej kolkárne	2017	5 000	obec	vlastné zdroje, OP, MAS, VÚC, nadácie, Envirofond, zdroje EÚ, štát	pripravený projektový zámer
		Výstavba nájomných bytov	2017-2020	750 000	obec	vlastné zdroje, OP, MAS, štát, VÚC, zdroje EÚ, ŠFRB	v štádiu úvah
	Kultúra a šport	Kultúrne leto	2016-2020	15 000	obec	vlastné zdroje, OP, MAS, nadácie, zdroje	v štádiu úvah



						EÚ, štát, MK SR, VÚC, MAS, OZ	
		Dni športu, turistiky a lovu	2016-2020	25 000	obec, poľovnícke združenie a iné organizácie a združenia v obci, mikroregión	vlastné zdroje, OP, MAS, VÚC, nadácie, POD, Envirofond, OZ, zdroje EÚ, štát, MK SR, partneri	v štádiu úvah
		Založenie divadelného súboru	2017	5 000	obec	vlastné zdroje, OP, MAS, nadácie, POD, MK SR, OZ, zdroje EÚ, štát	v štádiu úvah
	Sociálna starostlivosť	Zariadenie komunitnej starostlivosti v obci Nitrianska Blatnica	2018	250 000	obec	vlastné zdroje, OP, MAS, nadácie, POD, Envirofond, zdroje EÚ, štát	pripravený projektový zámer
	Školské a predškolské zariadenia	Komplexná rekonštrukcia budov Základnej školy s materskou školou v Nitrianskej Blatnici	2017-2018	300 000	obec	vlastné zdroje, OP, MAS, nadácie, POD, Envirofond, zdroje EÚ, štát	priprava podkladov
		Vybudovanie učebne polytechniky v ZŠ a MŠ Nitrianska Blatnica	2017-2018	20 000	obec	vlastné zdroje, OP, MAS, nadácie, zdroje EÚ, štát	v štádiu úvah
	Technická infraštruktúra	Rekonštrukcia miestnych komunikácií a chodníkov pre peších	2018-2020	500 000	obec	vlastné zdroje, OP, MAS, štát, VÚC, zdroje EÚ	v štádiu úvah
Environmentálna oblasť	Environmentálna infraštruktúra	Nádoby na triedený zber odpadu	2016-2017	15 000	obec	vlastné zdroje, OP, MAS, nadácie, POD, Envirofond, zdroje EÚ, štát	v štádiu úvah
		ČOV a stoková sieť Nitrianska Blatnica	2016-2020	3 280 000	obec	vlastné zdroje, OP, MAS, nadácie, POD, Envirofond, zdroje EÚ, štát	pripravená projektová dokumentácia
	Starostlivosť o ŽP	Revitalizácia sídelného prostredia nájomných bytových domov v Nitrianskej Blatnici	2017	20 000	obec	vlastné zdroje, OP, MAS, nadácie, POD, Envirofond, zdroje EÚ, štát	pripravený projektový zámer
		Revitalizácia verejného priestranstva a spevnených plôch pred cintorínom	2017-2018	50 000	obec	vlastné zdroje, OP, MAS, nadácie, POD, Envirofond, zdroje EÚ, štát	v štádiu úvah

Zdroj: vlastné spracovanie

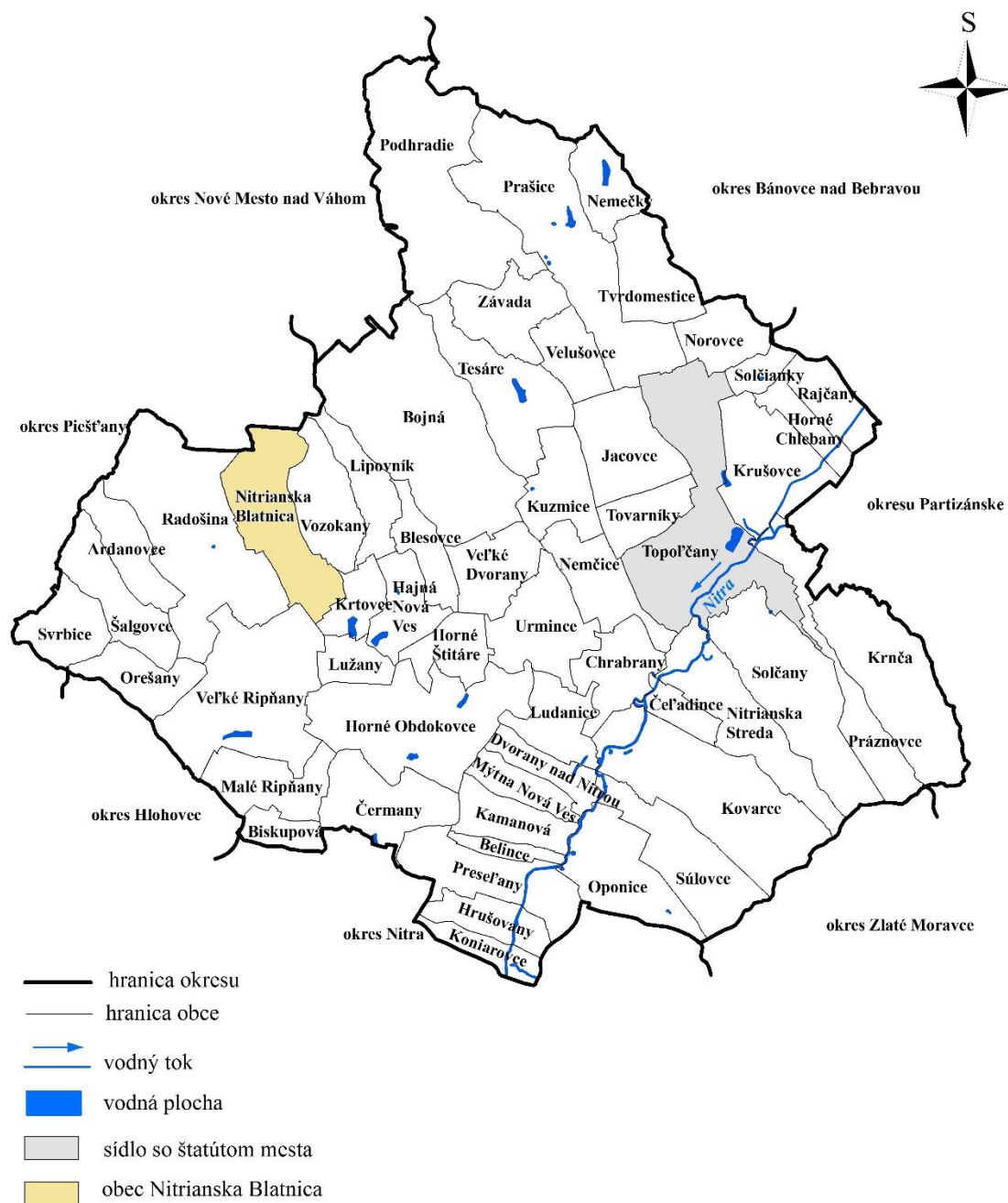
UŽŠIE ÚZEMNÉ VZŤAHY OBCE NITRIANSKA BLATNICA





Príloha č. 3 - Širšie územné vzťahy obce Nitrianska Blatnica

ŠIRŠIE ÚZEMNÉ VZŤAHY OBCE NITRIANSKA BLATNICA



0 3 6 9 12 km

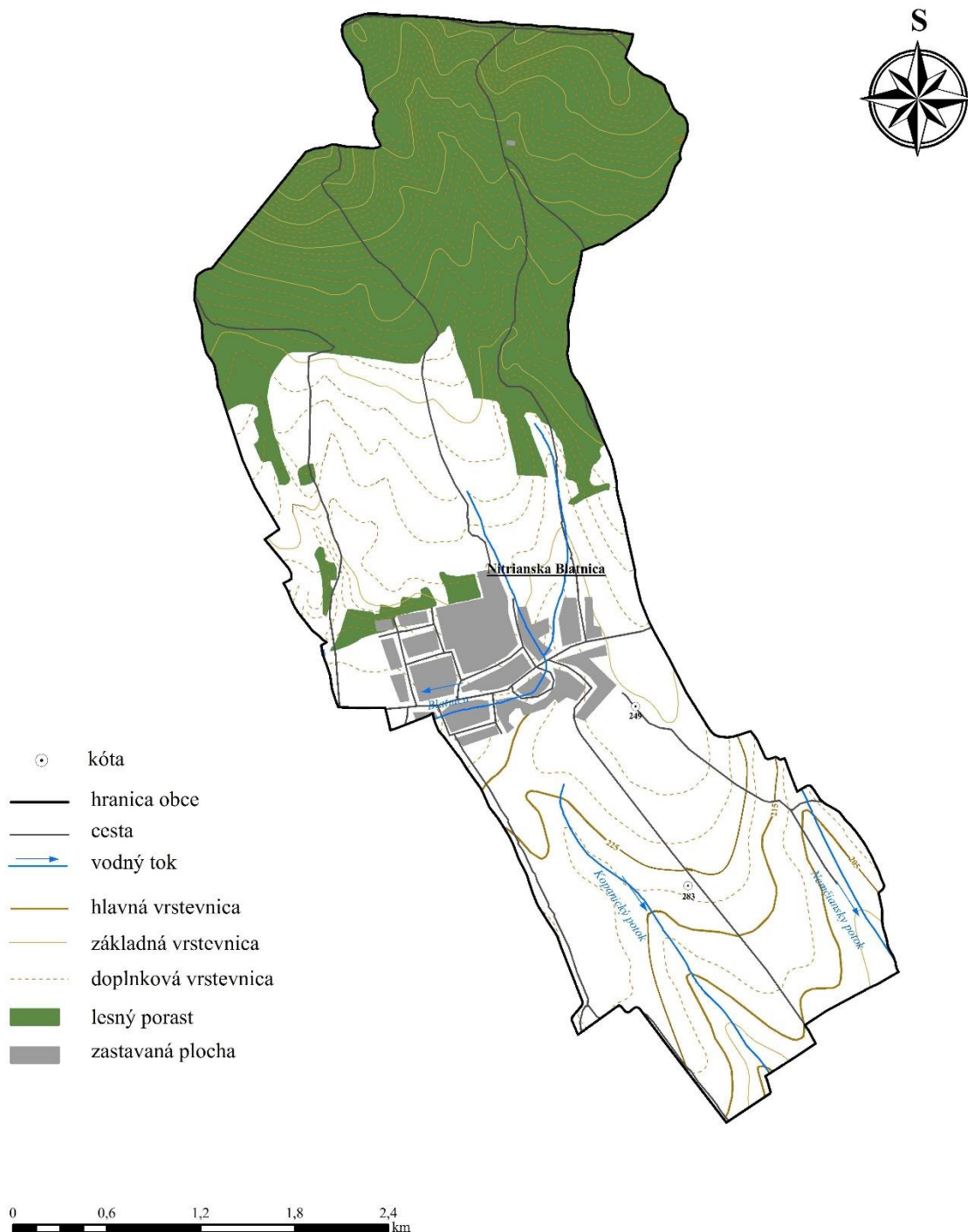
Zdroj: administratívne členenie
okresu Topoľčany, ÚGKK, 2000

Autor: Michaela Lukáčiková by ArcGIS 9.3



Príloha č. 4 - Základná situácia obce Nitrianska Blatnica

ZÁKLADNÁ SITUÁCIA OBCE NITRIANSKA BLATNICA



Zdroj: Spojitá vektorová mapa 1 : 50 000

Autor: Michaela Lukáčiková by ArcGIS 9.3



Príloha č. 5 - Obrázková príloha - obec Nitrianska Blatnica























