

Mesto Topol'čany



Plán hospodárskeho a sociálneho rozvoja mesta Topol'čany na roky 2007 - 2013



november 2006

Objednávateľ:
Mesto TOPOĽČANY
Ing. Pavol Segeš – primátor mesta
Námestie M. R. Štefánika 1
955 01 Topoľčany

Zhotoviteľ:
Ing. Barbora GERHÁTOVÁ
Nitrianska 2/3
955 01 Chrabrany
tel.: +421 915 737 425

Schválené uznesením Mestského zastupiteľstva v Topoľčanoch č. 39/2006/X./19.
zo dňa 21. 11. 2006



Ing. Pavol SEGEŠ
primátor mesta Topoľčany



Tento projekt je spolufinancovaný Európskou úniou z Európskeho fondu regionálneho rozvoja.

OBSAH

1 ÚVOD	5
1.1 Súhrnný obsah dokumentu	5
1.2 Proces prípravy PHSR a uplatňovanie princípu partnerstva	6
1.3 Súlad PHSR s dokumentmi na národnej a regionálnej úrovni	6
1.4 Charakteristika riešeného územia	9
2 EKONOMICKÉ A SOCIÁLNE VÝCHODISKÁ	11
2.1 Socio-ekonomická analýza mesta Topoľčany	11
2.1.1 Prírodné podmienky	11
2.1.2 Obyvateľstvo a jeho charakteristiky	15
2.1.3 Ekonomika	20
2.1.4 Občianska vybavenosť	28
2.1.4.1 Technická infraštruktúra	28
2.1.4.2 Sociálna infraštruktúra	31
2.1.4.3 Zdravotná infraštruktúra	32
2.1.4.4 Kultúrna infraštruktúra	33
2.1.4.5 Bývanie	35
2.1.5 Vzdelávanie a kultúra	38
2.1.6 Analýza stavu a ochrany životného prostredia	41
2.2 Analýza realizovaných opatrení	46
2.3 SWOT analýza	47
2.4 Kľúčové disparity a hlavné faktory rozvoja	52
2.4.1 Všeobecné východiská	52
2.4.2 Sektorové a lokálne východiská	53
2.4.3 Závery	56
3 VÍZIA A ROZVOJOVÁ STRATÉGIA MESTA TOPOĽČANY	57
3.1 Vízia mesta Topoľčany na roky 2007 – 2013	57
3.2 Rozvojová stratégia mesta Topoľčany na roky 2007 – 2013	57
3.2.1 Opis rozvojovej stratégie	59
4 FINANČNÝ PLÁN	88
4.1 Plán realizácie projektov na rok 2007	88
4.2 Projektové zámery na roky 2008 – 2013	90
5 ZABEZPEČENIE REALIZÁCIE	94
5.1 Inštitucionálne a organizačné zabezpečenie	94
5.2 Monitorovanie a hodnotenie	94
5.3 Harmonogram realizácie	95
6 ZÁVER	96
7 ZOZNAM POUŽITEJ LITERATÚRY	97
8 PRÍLOHY	98

Zoznam tabuliek a grafov

Tabuľka 1 Zhodnotenie úspešnosti projektových zámerov	47
Tabuľka 2 Strategické priority a opatrenia na roky 2007 – 2013	58
Tabuľka 3 Monitorovací rámec	79
Tabuľka 4 Plán realizácie projektov na rok 2007	88
Tabuľka 5 Projektové zámery na roky 2008 – 2009	90
Tabuľka 6 Projektové zámery bez udania roku realizácie	92
Graf 1 Štruktúra pôdneho fondu mesta Topoľčany v roku 2004	13
Graf 2 Vývoj počtu obyvateľov mesta Topoľčany v rokoch 1995 – 2005	15
Graf 3 Vývoj celkového prírastku obyvateľstva mesta Topoľčany v rokoch 1995 -2005	16
Graf 4 Demografická štruktúra obyvateľov mesta Topoľčany v roku 2005	17
Graf 5 Demografická štruktúra mužov v meste Topoľčany v roku 2005	17
Graf 6 Demografická štruktúra žien v meste Topoľčany v roku 2005	18
Graf 7 Podiel ekonomicky aktívneho obyvateľstva v roku 2005	18
Graf 8 Štruktúra obyvateľov mesta Topoľčany podľa vierovyznania	19
Graf 9 Vzdelanostná úroveň obyvateľstva mesta Topoľčany v roku 2001	20
Graf 10 Vývoj počtu subjektov podľa odvetví ekonomickej činnosti v meste Topoľčany	21
Graf 11 Zastúpenie ekonomických sektorov v meste Topoľčany v roku 2004	21
Graf 12 Štruktúra právnych subjektov – právnické osoby v meste Topoľčany v roku 2004	23
Graf 13 Štruktúra právnych subjektov – fyzické osoby v meste Topoľčany v roku 2004	24
Graf 14 Porovnanie zamestnanosti podľa OKEČ v okrese Topoľčany	25
Graf 15 Štruktúra zamestnanosti v okrese Topoľčany v roku 2004	25
Graf 16 Výška priemernej mesačnej mzdy podľa OKEČ v okrese Topoľčany	26
Graf 17 Vývoj miery nezamestnanosti v meste Topoľčany v rokoch 2001 – 2005	27
Graf 16 Vlastníctvo domového fondu v meste Topoľčany v roku 2001	36
Graf 17 Obdobie výstavby trvale obývaných bytov v meste Topoľčany	36
Graf 18 Vybavenie obývaných bytov technickou infraštruktúrou v meste Topoľčany v roku 2001	37
Graf 19 Vývoj počtu detí a žiakov v materských a v základných školách v meste Topoľčany	39
Graf 20 Množstvo vyprodukovaných emisií veľkými zdrojmi znečistenia v t.rok ⁻¹ v meste Topoľčany	42
Graf 21 Množstvo komunálneho odpadu v meste Topoľčany v rokoch 2003 – 2005	46

1 ÚVOD

1.1 Súhrnný obsah dokumentu

Mesto Topoľčany v rokoch 2004 – 2006, t.j. v skrátenom programovom období, zabezpečovalo všestranný rozvoj mesta s dôrazom na potreby svojich obyvateľov na základe dokumentu *Program hospodárskeho a sociálneho rozvoja (PHSR) na roky 2003 – 2006*. Keďže programové obdobie 2007 – 2013 je pre Slovenskú republiku prvým programovým obdobím, v ktorom bude mať možnosť využívať zdroje z fondov Európskej únie (EÚ) v priebehu celého jeho trvania, je dôležité, aby v súvislosti s novým programovým obdobím mesto Topoľčany začalo uskutočňovať rozvoj svojho územia na základe dokumentu „*Plán hospodárskeho a sociálneho rozvoja mesta Topoľčany na roky 2007 – 2013*“.

V zmysle súčasnej platnej legislatívy, ktorá stanovuje podmienky na úrovni Slovenskej republiky (28) a Európskej únie (nariadenia), sa podpora regionálneho rozvoja uskutočňuje v súlade s programovaním na základe dokumentov na národnej¹, regionálnej² a miestnej úrovni³. Cieľom tejto podpory je zabezpečiť vyvážený hospodársky a sociálny rozvoj SR, odstrániť alebo zmierniť rozdiely v úrovni hospodárskeho a sociálneho rozvoja regiónov, zabrániť vzniku nových oblastí s nízkou ekonomickou výkonnosťou a životnou úrovňou obyvateľov a v neposlednom rade udržať hospodársky a sociálny rozvoj regiónov.

Podpora regionálneho rozvoja z fondov EÚ na území Slovenskej republiky bude implementovaná v regiónoch spadajúcich pod cieľ Konvergencia⁴, Regionálna konkurencieschopnosť a zamestnanosť⁵ a Európska územná spolupráca. Politika rozvoja vidieka bude v novom programovom období implementovaná prostredníctvom Európskeho poľnohospodárskeho fondu pre rozvoj vidieka (EAFRD), ktorý nebude súčasťou štrukturálnych fondov. Slovenská republika bude mať možnosť využívať zdroje Európskej únie na základe dvoch dokumentov a to *Národného strategického referenčného rámca Slovenskej republiky na roky 2007 - 2013 (NSRR SR)*⁶ a *Národného strategického plánu rozvoja vidieka SR (NSPRV SR)*. Podpora rozvoja vidieckych oblastí bude financovaná na základe dohodnutých demarkačných línií zo strany uvedených štrukturálnych fondov a EAFRD, ktoré sa budú vzťahovať na podporu projektov zameraných na zlepšenie kvality života vo vidieckych oblastiach, na vytváranie a udržanie pracovných miest, ďalej na podporu konkurencieschopnosti podnikov a služieb na vidieku a na koordinovanú ochranu chránených území v rámci programu NATURA 2000.

Z obsahového hľadiska treba za kľúčové časti Plánu hospodárskeho a sociálneho rozvoja mesta Topoľčany na roky 2007 – 2013 považovať: analýzu súčasnej situácie, víziu a stratégiu vrátane priorít, opatrení a aktivít PHSR a finančný plán.

Analýza súčasnej situácie vychádza predovšetkým z daného reálneho stavu socio-ekonomického vývoja mesta Topoľčany. Zameriava sa na identifikáciu vnútorných kľúčových problémov, ktoré je možné riešiť v nasledujúcich siedmich

¹ Národný plán regionálneho rozvoja Slovenskej republiky

² Program hospodárskeho rozvoja a sociálneho rozvoja samosprávneho kraja

³ Program hospodárskeho rozvoja a sociálneho rozvoja obce

⁴ Regióny oprávnené na financovanie zo štrukturálnych fondov v rámci cieľa Konvergencia sú regióny NUTS 2, ktorých HDP na obyvateľa v parite kúpnej sily za posledné tri dostupné roky je menší ako 75% priemeru Spoločenstva.

⁵ NUTS 2 Bratislavský kraj

⁶ Poznámka: neobsahuje cieľ Európska územná spolupráca

rokoch v oblastiach: prírodné podmienky, ľudské zdroje, ekonomika, občianska vybavenosť, vzdelávanie a kultúra, životné prostredie. Získané poznatky sú prezentované formou SWOT⁷ analýzy a vyúsťujú do kľúčových disparít a hlavných faktorov rozvoja identifikovaných v rámci analýzy súčasného stavu.

Základným východiskom pre strategickú časť, okrem vízie hospodárskeho a sociálneho rozvoja mesta Topoľčany, je i určenie stratégie formou strategického a špecifických cieľov. Samotné dosiahnutie vízie je otázkou dlhšieho časového obdobia, ako sú zadefinované jednotlivé postupy v rámci celkovej stratégie. Realizácia návrhu stratégie vychádza z potreby zvýšenia konkurencieschopnosti mesta v rámci regiónov SR. Hlavným zámerom je prispieť k napĺňaniu vízie v rokoch 2007 – 2013 takým spôsobom, aby sa dosiahol určitý posun v zlepšení kvality života obyvateľov pri optimálnom využití kľúčových faktorov rozvoja a rešpektovaní trvalo udržateľného rozvoja.

1.2 Proces prípravy PHSR a uplatňovanie princípu partnerstva

Príprava PHSR prebiehala od začiatku roku 2006⁸ podľa harmonogramu schváleného na základe zmluvy s dodávateľom. Prvá etapa prác zahŕňala prípravu analytickej časti, ktorej súčasťou bolo spracovanie analýz: prírodných podmienok, ľudských zdrojov, ekonomiky, občianskej vybavenosti a životného prostredia. Súčasťou prvej etapy bolo i spracovanie analýzy realizovaných opatrení, SWOT analýzy a identifikácia hlavných problémov a kľúčových faktorov rozvoja.

Jedným z kľúčových princípov, na ktorom bol založený proces prípravy druhej etapy – strategickej časti, bolo rešpektovanie princípu partnerstva. Do realizácie tejto etapy boli zapojené rôzne subjekty v rámci šiestich pracovných skupín: hospodárstvo a podnikateľská činnosť, spoločenský život a verejné služby (mládež, kultúra a šport, vrátane školstva), životné prostredie, technická infraštruktúra a sociálna a zdravotná starostlivosť. Pracovné skupiny boli vytvorené z poslancov, členov komisií mestského zastupiteľstva, odbornej verejnosti, mimovládnych neziskových organizácií a ostatných partnerov. Fungovanie a vzájomná práca členov pracovných skupín a ich výstupy boli zverejňované na web stránke mesta Topoľčany s cieľom poskytnúť priestor na diskusiu širokej verejnosti.

1.3 Súlad PHSR s dokumentmi na národnej a regionálnej úrovni

Ako je spomínané v kapitole 1.1, PHSR je základným dokumentom, prostredníctvom ktorého sa implementuje podpora regionálneho rozvoja na miestnej úrovni. Tým, že definuje a zároveň v sebe spája charakteristické prvky procesu programovania a plánovania v nadväznosti na dosiahnutie vízie a cieľov zadefinovaných na „vyššej úrovni“, je v súlade so všetkými relevantnými strategickými dokumentmi na národnej a regionálnej úrovni. Súlad PHSR mesta Topoľčany na roky 2007 – 2013 s NSRR SR a Programom rozvoja Nitrianskeho samosprávneho kraja 2003 – 2013 je uvedený nižšie.

⁷ SWOT analýza (Strong points – silné stránky, Weak points – slabé stránky, Opportunities - príležitosti, Threats – ohrozenia)

⁸ Poznámka: marec 2006

Súlad strategických priorit PHSR so strategickými prioritami NSRR SR

Strategické priority PHSR mesta Topoľčany na roky 2007 – 2013 sú plne v súlade s Národným strategickým referenčným rámcom SR na roky 2007 – 2013. V nadväznosti na vytýčený strategický cieľ SR je stratégia NSRR postavená na troch strategických prioritách a ich troch cieľoch, ktoré sa bude snažiť prostredníctvom financovania projektov v programovom období 2007 – 2013 naplniť:

1. Zvýšenie hustoty vybavenia regiónov infraštruktúrou a zvýšenie efektívnosti s ňou súvisiacich verejných služieb
2. Rozvoj zdrojov trvalo udržateľného ekonomického rastu a zvyšovanie konkurencieschopnosti priemyslu a služieb
3. Zvýšenie zamestnanosti, rast kvality pracovnej sily pre potreby znalostnej ekonomiky a zvýšenie sociálnej inklúzie rizikových skupín

Strategická priorita „Podnikateľské prostredie zamerané na rast konkurencieschopnosti a služieb“ odráža prevažne prvé usmernenie, strategická priorita „Efektívnosť verejných služieb a kvalita životného prostredia“ sa sústreďuje prevažne na témy v rámci prvého a druhého cieľa. Tretí cieľ sa odráža v prevažnej miere v strategickej prioritě „Rozvoj ľudských zdrojov a spoločenského života“.

PHSR	NSRR SR			
	Infraštruktúra a regionálna dostupnosť	Inovácie, informatizácia a znalostná ekonomika	Ľudské zdroje a vzdelávanie	
Podnikateľské prostredie zamerané na rast konkurencieschopnosti a služieb	1. Vytváranie podmienok pre rozvoj podnikania			
	2. Podpora rozvoja cestovného ruchu			
	1 Infraštruktúra verejných služieb			
	2 Rozvoj sociálnych a zdravotných služieb			
	3 Ochrana, racionálne využívanie vôd a protipovodňová ochrana			
	4 Ochrana ovzdušia			
Efektívnosť verejných služieb a kvalita životného prostredia	5 Odpadové hospodárstvo			
	6 Ochrana a regenerácia prírodného prostredia			
	1 Podpora vzdelávania			
	2 Podpora zlepšenia kvality verejnej správy a neziskových organizácií			
	3 Podpora aktivít zameraných na zvýšenie úrovne spoločenských podujatí			
Rozvoj ľudských zdrojov a spoločenského života				

Súlads strategických priorit PHSR s prioritami PRNSK

Strategické priority PHSR mesta Topoľčany na roky 2007 – 2013 sú plne v súlade s Programom rozvoja Nitrianskeho samosprávneho kraja 2003 – 2013, ktorý zahŕňa v rámci siedmich kritických oblastí tieto zábery:

1.1 Zabezpečenie ľudského potenciálu s potrebnou kvalitatívnu úrovňou, ako predpokladu pre plnenie hlavných rozvojových cieľov
2.1 Vybudovanie konkurencieschopného a výkonného agropotravinárskeho sektora schopného sa začleniť a pôsobiť v spoločensve krajín EÚ

v podmienkach rozvinutého multifunkčného poľnohospodárstva

2.2 Trvalo udržateľný rozvoj vidieka a zlepšenie ekonomických príležitostí a sociálnych podmienok vidieckeho obyvateľstva

3.1 Ochrana povrchových a podzemných vôd s cieľom zvýšenia ich kvality

3.2 Ochrana ovzdušia

3.3 Odpadové hospodárstvo

4.1 Napojenie regiónu na transeurópsku diaľničnú sieť a modernizácia hlavnej regionálnej cestnej siete

4.2 Rozvoj dopravy ako významný faktor pre medzinárodnú spoluprácu

5.1 Rast výkonnosti a konkurencieschopnosti

5.2 Podpora efektívnejšieho využitia energetického potenciálu kraja

5.3 Podpora a rozvoj podnikateľského prostredia a podpora MSP

5.4 Zviditeľnenie NSK v oblasti cestovného ruchu a zvýšenie podielu cestovného ruchu na tvorbe regionálnych zdrojov

6.1 Vytvárať motivujúci priestor pre vstup zahraničného kapitálu

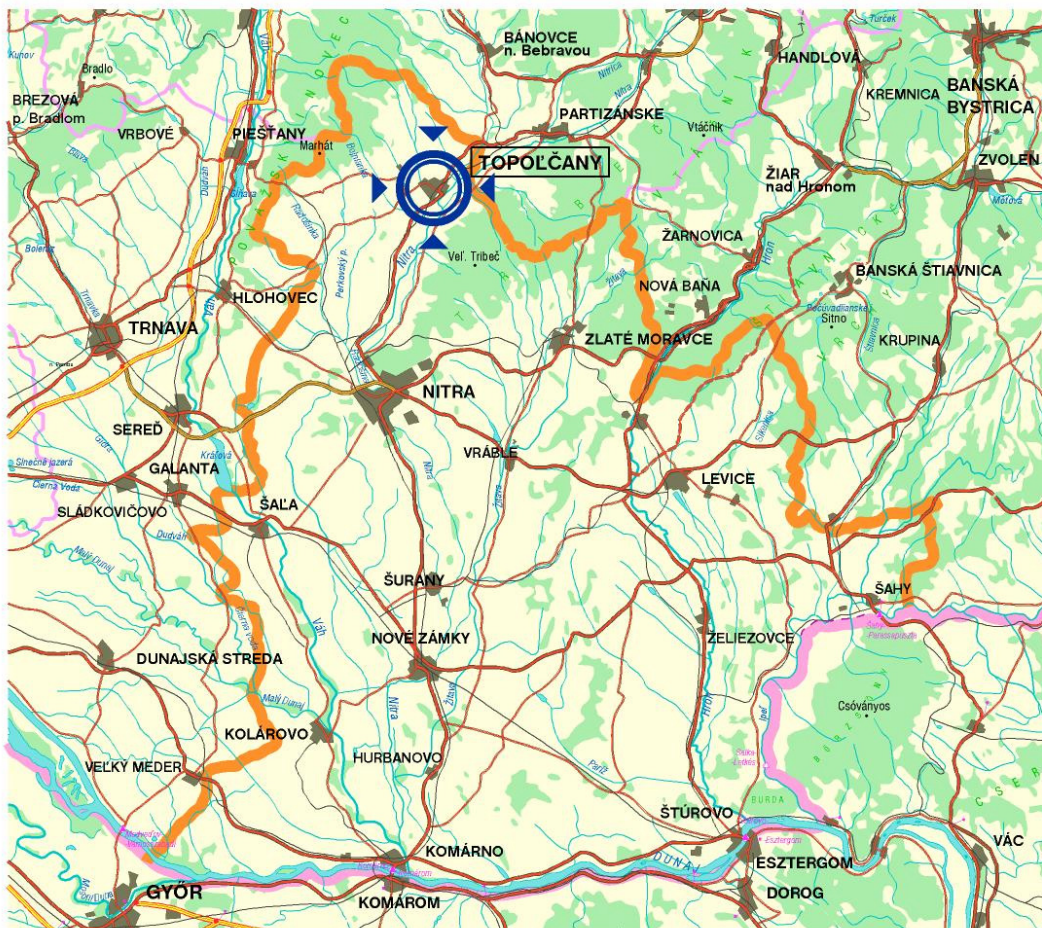
7.1 Podpora a rozvoj informatizácie a komunikačných systémov

Strategická priorita „Podnikateľské prostredie zamerané na rast konkurencieschopnosti a služieb“ sa sústreďuje na oblasť Priemysel a služby, strategická priorita „Efektívnosť verejných služieb a kvalita životného prostredia“ je významnejšie koncentrovaná do oblasti Ochrany životného prostredia, a oblasti Rozvoj zahraničnej spolupráce a Informatizácia a komunikačné systémy sa odrážajú v prevažnej miere v strategickej prioritě „Rozvoj ľudských zdrojov a spoločenského života“.

PHSR	Podnikateľské prostredie zamerané na rast konkurencieschopnosti a služieb	PRNSK						
		Ľudské zdroje a sociálna infraštruktúra	Rozvoj pôdohospodárstva, agropotravinárskeho sektora a rozvoj vidieka	Ochrana životného prostredia	Rozvoj technickej infraštruktúry	Priemysel a služby	Rozvoj zahraničnej spolupráce	Informatizácia a komunikačné systémy
PHSR	1. Vytváranie podmienok pre rozvoj podnikania							
	2. Podpora rozvoja cestovného ruchu							
	1 Infraštruktúra verejných služieb							
	2 Rozvoj sociálnych a zdravotných služieb							
	3 Ochrana, racionálne využívanie vôd a protipovodňová ochrana							
	4 Ochrana ovzdušia							
PHSR	Efektívnosť verejných služieb a kvalita životného prostredia							
	5 Odpadové hospodárstvo							
	6 Ochrana a regenerácia prírodného prostredia							
PHSR	Rozvoj ľudských zdrojov a spoločenského života							
	1 Podpora vzdelávania							
	2 Podpora zlepšenia kvality verejnej správy a neziskových organizácií							
PHSR	3 Podpora aktivít zameraných na zvýšenie úrovne spoločenských podujatí							

1.4 Charakteristika riešeného územia

Mesto Topoľčany spoločne s mestskými časťami Malé Bedzany a Veľké Bedzany sa nachádza v severnej časti Nitrianskeho kraja, vzdialené 34 km severovýchodným smerom od krajského mesta Nitra, kde je zároveň okresným mestom. V rámci Nitrianskeho kraja plní funkciu terciárneho centra zabezpečujúceho vyššiu a špecifickú obslužnú infraštruktúru pre obyvateľov všetkých obcí okresu Topoľčany.



Obr. 1 Poloha mesta Topoľčany v rámci Nitrianskeho VÚC

Kataster mesta s rozlohou 2 757,59 ha sa rozprestiera v Nitrianskej pahorkatine, vklínený medzi pohoria Považský Inovec, Trávnice a Strážovské vrchy. Územím mesta preteká rieka Nitra a jej pravostranný prítok – potok Chotina. Hustota obyvateľstva je 1 042 na 1 km².



Obr. 2 Katastrálne územie mesta Topolčany

Cez mesto prechádza významná dopravná trasa – štátna cesta I/64, ktorá spája mestá Žilina a Komárno a železničná trať č. 140 Nové Zámky – Prievidza. S mestom Piešťany sú Topolčany dopravne prepojené cestou II/499, ktorá je súčasťou regionálnej cesty s väzbami na diaľničný ťah D1.

Na základe historických koridorov pozdĺž vodných tokov v severojužnom smere patrí mesto do ponitrianskej sídelnej rozvojovej osi Topolčany – Nitra – Nové Zámky, ktorá sa na severe prepája na Bánovce nad Bebravou a Trenčín a na hornonitriansku sídelnú rozvojovú os. V súlade s rozvojom celoslovenského sídelného systému sú Topolčany definované popri iných centrách a ťažiskách osídlenia na území kraja ako „medzikrajské“ ťažisko osídlenia, kde spolupôsobia aj mestá Bánovce nad Bebravou a Partizánske.

Mesto Topolčany má vhodné predpoklady pre plnenie autonómnej funkcie regionálneho centra, ale nevyhnutné je dobudovanie komunikačnej infraštruktúry, aby bola umožnená vzájomná kooperácia medzi ostatnými sídelnými pólmi.

2 EKONOMICKÉ A SOCIÁLNE VÝCHODISKÁ

2.1 Socio-ekonomická analýza mesta Topoľčany

2.1.1 Prírodné podmienky

Geomorfológia a geológia územia

Z geomorfologického hľadiska sa katastrálne územie mesta Topoľčany nachádza na rozhraní Karpát a Panónskej panvy⁹. Z karpatských pohorí z juhovýchodu zasahuje pohorie Trábeč, ktoré je podľa geomorfologického členenia súčasťou Fatransko – tatranskej oblasti. Pohorie Trábeč je tvorené prevažne veľmi odolnými horninami. V jadre Trábeča prevládajú granodiority a rudy, doplnované obalmi z odolných karbonátových hornín – dolomitov a vápencov. Dominantná časť daného územia¹⁰ je súčasťou Podunajskej pahorkatiny, ktorá predstavuje dva oddiely – Nitriansku pahorkatinu a Nitriansku nivu. Nitrianska niva sa rozkladá pozdĺž rieky Nitry a jej prítokov v pruhu širokom 1 – 4 km. Podklad tvoria štvrtohorné nivné usadeniny a splachy. Delí sa na Stredonitriansku a Bebravskú nivu. Stredonitrianska niva sa tiahne pozdĺž rieky Nitry a jej prítoku Nitrice. V širokom páse pod Považským Inovcom a Strážovskými vrchmi a v užšom páse v podhorí Trábeča sa tiahne Nitrianska pahorkatina. Tvoria ju pododdiely Bojnianska pahorkatina, Bánovská pahorkatina, Drieňovské podhorie a Trábečské predhorie. Dominujú v nej pleistocénne spraše a sprašové hliny. Pahorkatiny a nivy sú charakteristické tým, že ich tvoria spraše, sprašové hliny a riečne usadeniny, ktoré sú veľmi málo odolné a rýchlo podliehajú erózii.

Z Trábeča mimo územia mesta zasahuje časť hlavného hrebeňa medzi Medvedím vrchom (724 m n.m.) a Javorovým vrchom (730 m n.m.), ktorá je tvorená granodioritmi, kremennými dioritmi a žulami, a časť západného predhoria Vysokého Trábeča nazvaného Hornánske predhorie, ktoré je tvorené prevažne triasovými kremencami, ktoré vznikli spevnením plážových pieskov (24).

Z hľadiska regionálneho geologického členenia je územie Topoľčian súčasťou Podunajskej panvy, presnejšie Rišňovskej priehlbiny a Bánovskej kotliny. Územie Nitrianskej pahorkatiny je zložené z troch morfológicky a tým aj geologicky odlišných častí so špecifickým vývojom neogénnych aj kvartérnych sedimentov. Na geologickej stavbe územia sa podieľajú horninové komplexy kryštalinika, mezozoika (krížňanský, chočský a strážovský príkrov) a paleogén podtatranskej skupiny. Z geologického hľadiska predstavuje pohorie Trábeč najzápadnejší výbežok vnútorného pásma jadrových pohorí Západných Karpát. Na stavbe okrajov Považského Inovca a Trábeča sa podieľajú horniny kryštalinika, tatrika a jeho obalovej sekvencie a mezozoické komplexy krížňanského a chočského príkrovu s reliktnými strážovského príkrovu. Nitrianska pahorkatina je budovaná prevažne sedimentmi neogénu, ktoré sú z väčšej časti zakryté sedimentmi kvartéru. Neogén je na území regiónu reprezentovaný miocénnymi až pliocénnymi sedimentmi a strednomiocénnymi vulkanoklastikami. Kvartérne sedimenty zastúpené sprašami a sprašovými hlinami majú na území v okolí mesta Topoľčany dominantné postavenie. Hrúbka pokryvu nepresahuje 25 m. Kvartérny pokryv je prerušovaný len na vyšších kryhách, nárazových brehoch tokov a silne exponovaných svahoch (12).

⁹ Poznámka: patria do Alpsko – himalájskej sústavy

¹⁰ Poznámka: katastrálneho územia mesta Topoľčany

Klimatické podmienky

Územie mesta patrí do klimatickej oblasti miernych zemepisných širok a je po celý rok pod prevládajúcim vplyvom kontinentálnej polárnej a morskej polárnej vzduchovej hmoty. Občasný prílev arktickej alebo tropickej vzduchovej hmoty má za následok extrémne teploty vzduchu. Priemerná ročná teplota ovzdušia sa pohybuje v rozmedzí od +9 do +10 °C. Prevažná časť územia má do roka menej ako 80 dní s výskytom teplôt pod bodom mrazu a interval medzi posledným a prvým dňom s teplotami – 0,1 °C a nižšími je viac ako 160 dní. Spadá do teplej klimatickej oblasti, má viac ako 50 letných dní (s maximálnou teplotou +25 °C a vyššou).

Ročne spadne v území mesta priemerne 600 mm zrážok, pričom najviac zrážok pripadá na letné obdobie (približne 60 %). Priemerný počet dní so snehovou prikrývkou je menej ako 100 dní za rok, jej výška je malá, pohybuje sa okolo 25 cm. Prevládajú severozápadné až severné vetry (24).

Hydrologické podmienky

Najvýznamnejším tokom, ktorý preteká územím mesta Topoľčany, je rieka Nitra. Jej priemerný ročný prietok v úseku stanice Nitrianska Streda je 15,2 m.s⁻¹ (priemerný ročný prietok na rieke Nitra v úseku pod Chotinou je 15,13 m.s⁻¹). Priemerná teplota vody v rieke Nitre v Nitrianskej Strede je 10,6 °C (20). Významnejším pravostranným prítokom rieky Nitry v meste je potok Chotina, prameniáci pod Panskou Javorinou v Považskom Inovci. Ľavostranným prítokom Nitry v meste je Solčiansky potok.

Na východ od Topoľčian, mimo katastrálneho územia, ústi do rieky Nitry Bebrava a Bedziarsky potok. Rieka Nitra a potok Chotina majú upravený riečny profil v celej dĺžke ich toku cez mesto, ako aj potoky pretekajúce Veľkými a Malými Bedzanmi. Stojaté vody zaberajú malé plochy. Majú viacúčelové využitie a tvoria kultivovaný prvok krajiny. Vodná nádrž o objeme 97,9 tis. m³, napájaná miestnymi potokmi, sa nachádza v katastrálnom území Malých Bedzian. Významné zdroje podzemných vôd sa v katastrálnom území mesta nenachádzajú.

Pedologické podmienky

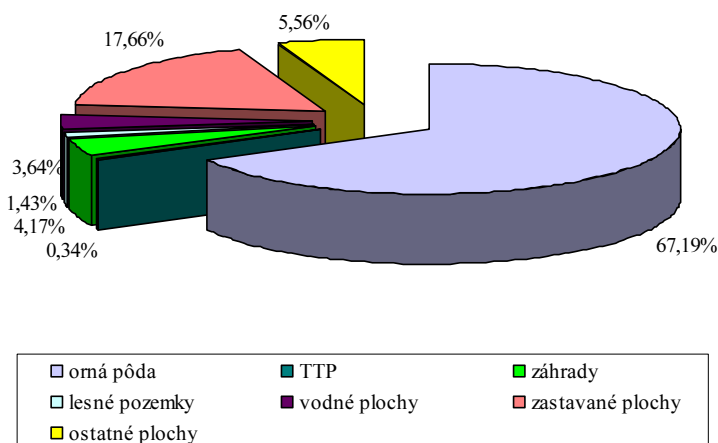
Na území katastra mesta sa nachádzajú stredne ťažké pôdy, ktoré sú dobre zásobené živinami. Prevládajúcim pôdnym typom sú hnedozeme a nivné pôdy. Hnedozeme typické a zároveň aj fluvizemné sa vyvinuli na sprašiach a sprašových hlinách, nivné pôdy glejové vznikli na nekarbonátových nivných sedimentoch.

Z hľadiska produkčnej schopnosti pôd sa orná pôda na území katastra mesta zaraďuje medzi orné pôdy s vysokoprodukčným potenciálom. Humusový horizont siaha do hĺbky 90 cm, obsah humusu sa pohybuje v rozmedzí 1,8 – 2,2. Celkovo majú tieto pôdy nadlimitné množstvo horčíka (MgO), menšiu zásobu fosforu (P₂O₅) a draslíka (K₂O).

Štruktúra pôdneho fondu

Na základ štatistiky štruktúry územia z roku 2004 celková výmera pôdneho fondu mesta Topoľčany predstavuje 2 757,59 ha. Z údajov uvedených v prílohe, v tabuľke 1 jasne vyplýva, že v rámci pôdneho fondu dominuje poľnohospodárska pôda (71,71 %). Stupeň zornenia poľnohospodárskej pôdy je vysoký, dosahuje úroveň 93,69 %. Necelých 4,17 % zaberajú záhrady a minimálne zastúpenie majú trvalé trávne porasty.

Nepoľnohospodárska pôda predstavuje 28,29 % z celkovej výmery pôdy. V rámci jej vnútorného členenia dominujú zastavané plochy s podielom 62,43 %. Rozdelenie pôdného fondu vyjadruje graf 1.



Graf 1 Štruktúra pôdného fondu mesta Topoľčany v roku 2004

Rastlinstvo a živočíšstvo

Z hľadiska fytogeografického členenia patrí územie mesta Topoľčany v rámci Nitrianskeho kraja do oblasti teplomilnejšej (xerothermnej) prametranskej flóry (Matricum) (16). Z mapovaných vegetačných jednotiek potenciálnej prirodzenej vegetácie sa podľa Geobotanickej mapy (10) v riešenom území nachádzajú lužné lesy nížinné – *Ulmenion*, dubovo – hrabové lesy panónske – *Quercus robur* – *Carpinenion betul*, dubovo – cerové lesy – *Quercetum petraeae-cerris* a dubové nátržníkové lesy – *Potentillo albae* – *Quercion*.

Lužné lesy nížinné tvoria zväčša spoločenstvá jaseňovo – brestových a dubovo – brestových lesov, klasifikačne patriace do podzväzu *Ulmenion Oberd* 1953. Zo stromov sa uplatňujú najmä tvrdé lužné dreviny: jaseň úzkolistý panónsky (*Fraxinus angustifolia* Vahl subsp. *danubialis*), dub letný (*Quercus robur*), brest hrabolistý (*Ulmus minor*), jaseň štíhly (*Fraxinus excelsior*), javor poľný (*Acer campestre*), čremcha strapcovitá (*Padus avium* Miller), medzi ktoré bývajú hojne primiešané aj niektoré dreviny mäkkých lužných lesov, napr. topol biely (*Populus alba*), topol čierny (*Populus nigra*), jelša lepkavá (*Alnus glutinosa*).

Dubovo – hrabové lesy panónske zahŕňajú spoločenstvá dubovo – hrabových lesov v najteplejších oblastiach na Slovensku alebo v teplejších kotlinách a dolinách, kde má klíma zvýšenú kontinentalitu. Stromové poschodie tvoria najmä dominantný dub letný (*Quercus robur*), častý je výskyt duba sivastého (*Quercus pendunculiflora*), iba na prechode do chladnejších polôh pristupuje alebo dominuje dub zimný (*Quercus petraea*). Hojné sú ešte javory (*Acer campestre* a *Acer platanoides*). Bežné sú bresty (*Ulmus minor*), lipa malolistá (*Tilia cordata*). Ďalej tu majú svoje zastúpenie hrab (*Carpinus betulus*) a jasene (*Fraxinus excelsior* a *Fraxinus angustifolia*). Dubovo – hrabové lesy boli kedysi v dubovom stupni najrozšírenejším vegetačným typom. V súčasnosti väčšina plôch po lesoch tohto typu je premenená na veľmi úrodné polia, na ktorých sa pestujú najnáročnejšie kultúry (kukurica, pšenica).

Základnou charakteristikou dubovo – cerových lesov je ich výskyt na alkalických podložiach v strednej Európe. Vedúcim druhom je dub zimný (*Quercus*

petraea), ktorý v severnejších oblastiach zastupuje dub plstnatý (*Quercus pubescens*). Výraznejšie vstupuje ešte dub cerový (*Quercus cerris*).

Dubové nátržníkové lesy – *Potentillo albae* – *Quercion* – dubové lesy sú floristicky veľmi bohaté, ich spoločenstvá sa nachádzajú na plošinách a miernych sklonoch pahorkatín s príkrovmi sprašových hlín a ílov, ktoré ležia zvyčajne na neogénnych útvaroch, budovaných štrkami a piesočnatým materiálom. Z druhov prevláda dub letný (*Quercus robur*), v južných oblastiach sa nájde aj dub sivastý (*Quercus pendunculiflora*), ďalej sú to dub zimný (*Quercus petraea*), borovica sosna (*Pinus sylvestris*), breza biela (*Betula pendula*), osika (*Populus tremula*) a smrek (*Picea abies*) (8).

Dnešné rozšírenie a zloženie fauny je výsledkom dlhodobého vývoja. Odlesňovanie a s ním súvisiaca zmena podnebia a rastlinného krytu spôsobili ústup lesnej fauny z nížin a pahorkatín a postup stepnej fauny. Prenikli sem mnohé živočíchy teplomilnej ponticko-panónskej fauny, ako sú pavúky strehúň škvrnitý (*Lycosa signoriensis*) a stepník červený (*Eresus niger*), zo vzácných a chránených druhov hmyzu modlivka zelená (*Mantis religiosa*), cikáda viničová (*Tibicen haematodes*) a ďalšie. Z obojživelníkov tu má svoje zastúpenie ropucha zelená (*Bufo viridis*), z plazov je tu vzácna jašterica múrová (*Lacerta muralis*), jašterica zelená (*Lacerta viridis*) a užovka stromová (*Elaphe longissima*). Vtákov zastupuje výrik obyčajný (*Otus scops*), krakľá belasá (*Coracias garulus*) a vlha obyčajná (*Oriolus oriolus*). Svoje zastúpenie tu majú charakteristické druhy polí a lúk, napr. prepelica poľná (*Coturnix coturnix*), jarabica poľná (*Perdix perdix*), zajac poľný (*Lepus europaeus*), syseľ obyčajný (*Citellus citellus*), chrček poľný (*Cricetus cricetus*), myšiarka močiarna (*Asio flammeus*), škovránok poľný, strnádka lúčna, pipiška chochlatá.

Seizmická aktivita, geotermálne vody

Seizmická aktivita územia je výsledkom pôsobenia prirodzených síl v zemskej kôre, prejavujúcich sa krátkodobými otrasmi zeme – zemetrasením. Intenzita zemetrasenia je posudzovaná podľa medzinárodnej Mercalli – Cancaniho stupnice (MC) v rozsahu 1 – 12°. Územie mesta Topoľčany podľa normy STN 73 0036 Seizmické zaťaženie stavebných konštrukcií patrí do 3. – 6° MKS-64. V zmysle tejto normy nie je potrebné projektovať stavebné konštrukcie na seizmické zaťaženie.

Územie mesta z hľadiska výskytu geotermálnych vôd spadá do vymedzenej geotermálnej oblasti: topoľčiansky záliv. Geotermálne vody viazané na triasové karbonáty obalu tatrika a chočského príkrovu (hydrogeochemicky Na–HCO₃, resp. Na–HCO₃–SO₄ typu s mineralizáciou 5 977,8 mg.l⁻¹) boli overené 2 106 m hlbokým vrtom v Tovarníkoch, ktoré boli v minulosti súčasťou mesta Topoľčany. Z vrtu je možné zabezpečiť kontinuálny odber vôd v množstve 21 l.s⁻¹ s teplotou na ústí 50 °C (12).

Nerastné suroviny

Územie regiónu tvoria predovšetkým sedimenty kvartéru a neogénu. Vzhľadom na jeho geologickú stavbu sú nerastné suroviny výraznejšie zastúpené v ekonomicky zaujímavých množstvách len nerudnými surovinami. Priamo v katastrálnom území mesta Topoľčany sa nachádzajú ložiská štrkov a štrkopieskov, ktoré sú výsledkom akumulácie náplavov riek a potokov v poklesávajúcich depresiách (12). Keďže ide o stavebné suroviny, tieto ložiská štrkov a štrkopieskov je možné v budúcnosti ekonomicky zhodnotiť.

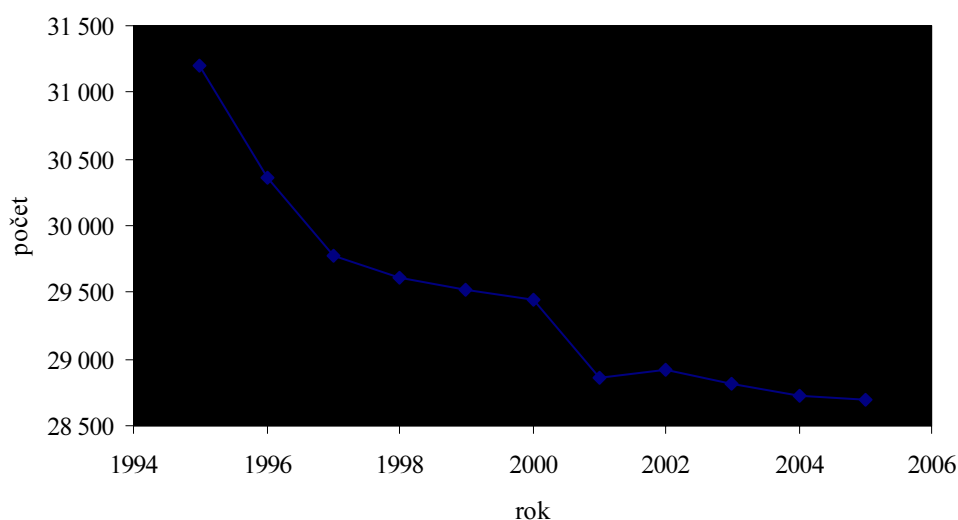
Rudné suroviny predstavujú len výskyty rozličných typov rudnej mineralizácie, ktoré sú geneticky viazané na prejavy mineralizácií v horninách kryštalinika pohorí zasahujúcich do regiónu. Energetické suroviny (lignit, hnedé uhlie a plyn) netvoria ekonomicky zaujímavé akumulácie. Rádioaktívne suroviny sa v regióne nevyskytujú.

2.1.2 Obyvateľstvo a jeho charakteristiky

Demografia

Analýza demografického vývoja v meste Topoľčany poukazuje na stále negatívny index rastu obyvateľstva. Demografický vývoj počtu obyvateľov v rokoch 1995 – 2005 zaznamenal pokles počtu obyvateľov o 8,03 % (tabuľka 2 v prílohe). V rokoch 1995 – 1997 tento ukazovateľ reflektoval aj na zmeny odčlenením katastrálnych území obcí Nemčice a Kuzmice, čím prirodzene prišlo aj k úbytku počtu obyvateľov (graf 2).

Na základe štatistických údajov¹¹ v meste žije 28 691 obyvateľov. Podiel žien z celkového počtu obyvateľov je 14 842, čo predstavuje 51,73 %. V porovnaní s počtom obyvateľov v rámci iných miest patrí Topoľčanom 24. miesto v Slovenskej republike a 5. miesto v Nitrianskom kraji. Hustota obyvateľov dosahuje 1 042 obyvateľov na km², čím prevyšuje celoslovenský priemer (110 obyvateľov na km²).



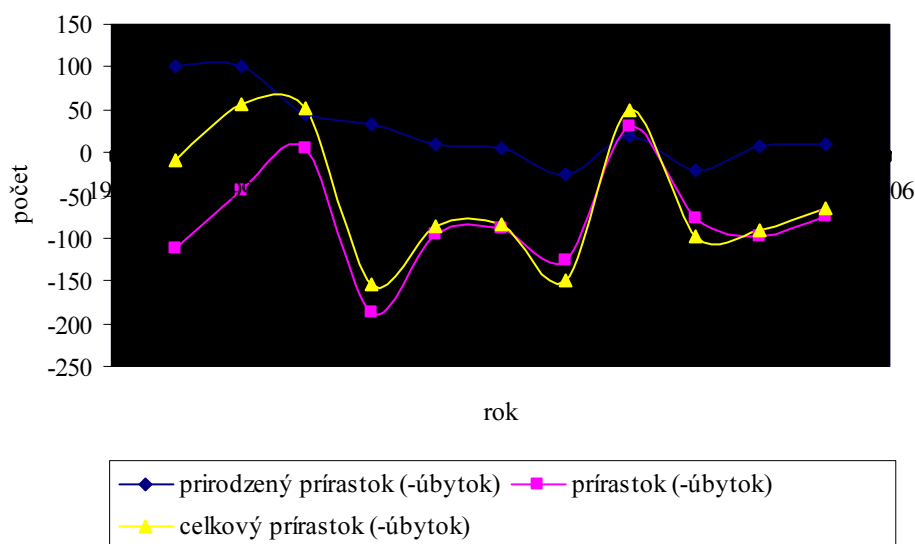
Graf 2 Vývoj počtu obyvateľov mesta Topoľčany v rokoch 1995 - 2005

Ak porovnáme vývoj počtu obyvateľov podľa stanovenej prognózy z roku 1994, uvedenej v časti Prieskumy a rozboru územného plánu mesta Topoľčany, je zrejmé, že deklarovaný pozitívny demografický nárast počtu obyvateľov sa nenaplnil. Podľa uvedenej prognózy malo v roku 2005 v meste Topoľčany bývať 40 340 obyvateľov. V súčasnosti stanovená prognóza demografického rastu stanovená v Územnom pláne mesta Topoľčany, časť C - Koncept riešenia predpokladá miernejší nárast počtu obyvateľov¹² za predpokladu rozšírenia intravilánu mesta, a tým zvýšenia možností pre vytváranie nových pracovných príležitostí, možností bývania a celkového skvalitnenia služieb pre obyvateľov.

¹¹ Poznámka: k 31. 12. 2005

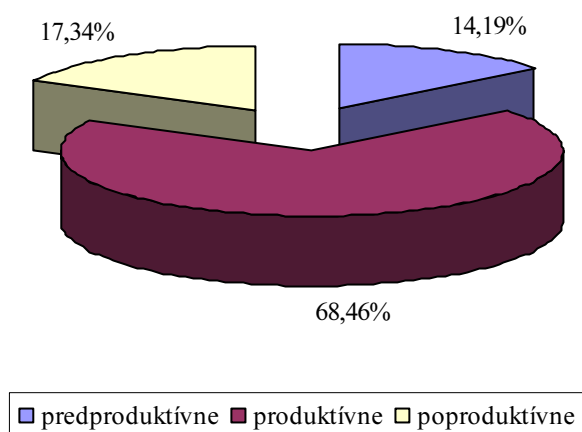
¹² Poznámka: V roku 2025 by malo v meste Topoľčany bývať 35 000 obyvateľov

Od roku 2001 je v meste prvýkrát zaznamenaný prirodzený úbytok obyvateľstva, keď počet zomrelých prevýšil počet narodených. Príčinou je výrazný pokles natality, v tomto roku sa narodilo len 231 detí. Stav prirodzeného úbytku obyvateľstva je predovšetkým dôsledkom razantného poklesu pôrodnosti, čo súvisí s celkovými spoločenskými a sociálnymi zmenami (zvýšené životné náklady, finančná nedostupnosť bývania, atď.) a taktiež zmenou modelu demografického správania sa obyvateľov mesta. Z hľadiska vývojových trendov je zrejmé, že celkový pokles počtu obyvateľov nie je daný len prirodzeným úbytkom obyvateľstva, ale významnú úlohu v meste Topoľčany zohráva migrácia obyvateľov. Situáciu v tejto oblasti, potvrdzujú skutočnosť, že úbytky a prírastky obyvateľstva odzrkadľujú negatívny trend migračného salda, prezentuje graf 3. Okrem rokov 1997 a 2002, kedy je evidentný vyšší počet prisťahovaných obyvateľov, neustále pokračuje tendencia odchodu obyvateľov z mesta. Tento stav je spôsobený čiastočnou migráciou obyvateľstva za pracovnými príležitosťami, nedostatočným bytovým fondom alebo hľadaním nových príležitostí. Tendencie vo vývoji obyvateľov sú významnou mierou ovplyvnené aj demografickou štruktúrou obyvateľov (tabuľka 3 v prílohe).



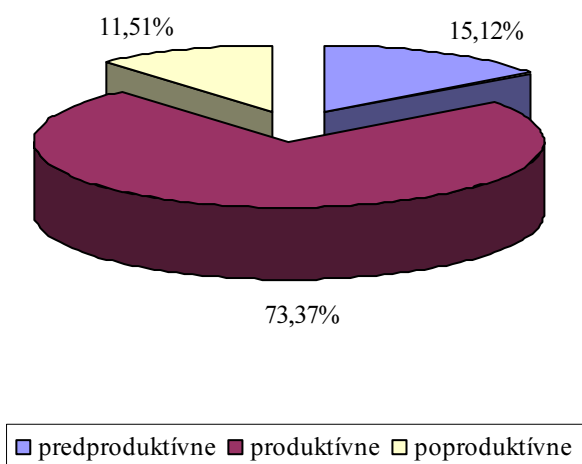
Graf 3 Vývoj celkového prírastku obyvateľstva mesta Topoľčany v rokoch 1995 -2005

Väčšiu pozornosť ako vývoju celkového počtu obyvateľov a jeho vnútorných analýz je nutné venovať zmenám vo vekovej štruktúre obyvateľstva. Z celkového počtu obyvateľov v roku 2005 bolo v predproduktívnom veku 14,19 % obyvateľov, v produktívnom veku 68,46 % a v poproduktívnom veku 17,34 %. Z hľadiska vývoja vekovej štruktúry za posledných 10 rokov klesol počet obyvateľov v predproduktívnom veku o 8,94 %, zatiaľ čo naďalej pokračoval trend nárastu počtu obyvateľov v produktívnom veku o 5,55 % a poproduktívnom veku o 3,75 %. Na základe prezentovaných údajov je zrejmé, že dochádza k zvyšovaniu priemerného veku a následne aj zvyšovaniu indexu starnutia (tabuľka 2 v prílohe). Demografickú štruktúru obyvateľov mesta znázorňuje graf 4.



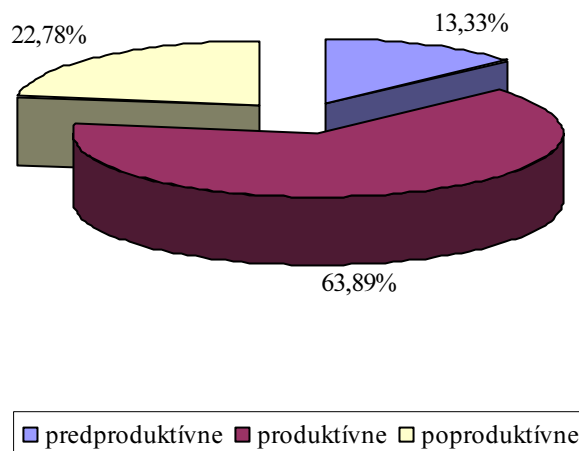
Graf 4 Demografická štruktúra obyvateľov mesta Topoľčany v roku 2005

Ak porovnáme percentuálne zastúpenie mužov a žien na základe demografickej štruktúry (graf 5 a graf 6), je evidentné, že zastúpenie mužov v predproduktívnom a produktívnom veku výraznejšie prevyšuje percentuálny podiel žien. Naopak, v poproduktívnom veku majú dominantné zastúpenie ženy, čo je dané tým, že sa dožívajú dlhšieho veku ako muži¹³.



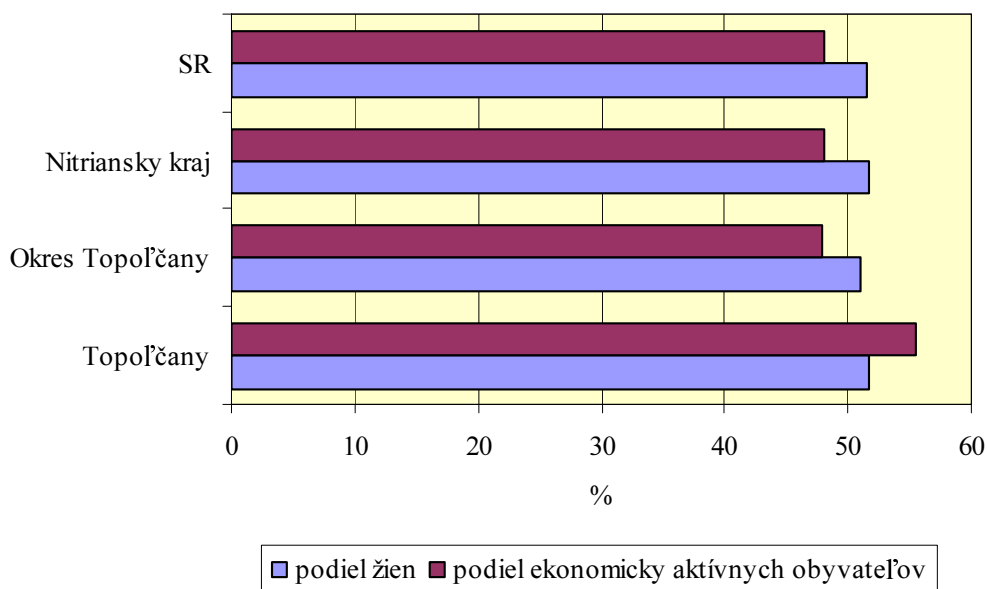
Graf 5 Demografická štruktúra mužov v meste Topoľčany v roku 2005

¹³ Poznámka: Priemerný vek žien je podľa Štatistického úradu SR 78 rokov a mužov 70 rokov.



Graf 6 Demografická štruktúra žien v meste Topolčany v roku 2005

Z hľadiska potenciálu ľudských zdrojov je významným ukazovateľom aj podiel ekonomicky aktívneho obyvateľstva. Podľa údajov uvedených v tabuľke 4 v prílohe, podiel ekonomicky aktívnych obyvateľov v meste prevyšuje o 7 % úroveň nielen okresu a kraja, ale i Slovenskej republiky. Graf 7 znázorňuje porovnanie ekonomicky aktívneho obyvateľstva v roku 2005.



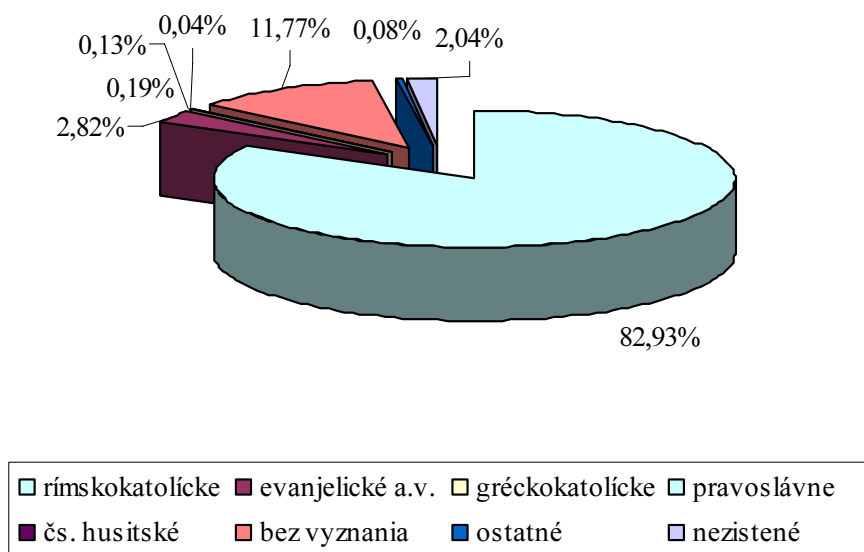
Graf 7 Podiel ekonomicky aktívneho obyvateľstva v roku 2005

Národnostné zloženie obyvateľstva

Z hľadiska národnostného zloženia je možné považovať mesto Topolčany za etnograficky homogénne, nakoľko podľa údajov uvedených v tabuľke 5 v prílohe podiel slovenskej národnosti tvorí 98,5 %. K českej národnosti sa hlási 284 obyvateľov, skupinu maďarskej národnosti predstavuje 58 občanov a ku rómskej národnosti sa hlási 55 obyvateľov. Svoje zastúpenie tu majú obyvatelia hlásiaci sa k moravskej, nemeckej a rusínskej národnosti.

Religiózná štruktúra obyvateľstva

V religióznej štruktúre obyvateľstva v meste Topoľčany dominuje rímsko-katolícke vierovyznanie (82,93 %). Postavenie iných náboženstiev odráža historický vývoj daného územia (tabuľka 6 v prílohe). Svoje zastúpenie v meste majú obyvatelia hlásiaci sa k evanjelickej cirkvi augsburského vierovyznania (2,82 %), gréckokatolíckej (0,19 %) a pravoslávnej cirkvi (0,13 %). Bez vyznania je v meste 11,77 % obyvateľov, čo je pod priemerom SR (13 %). Religióznú štruktúru obyvateľov mesta prezentuje graf 8.



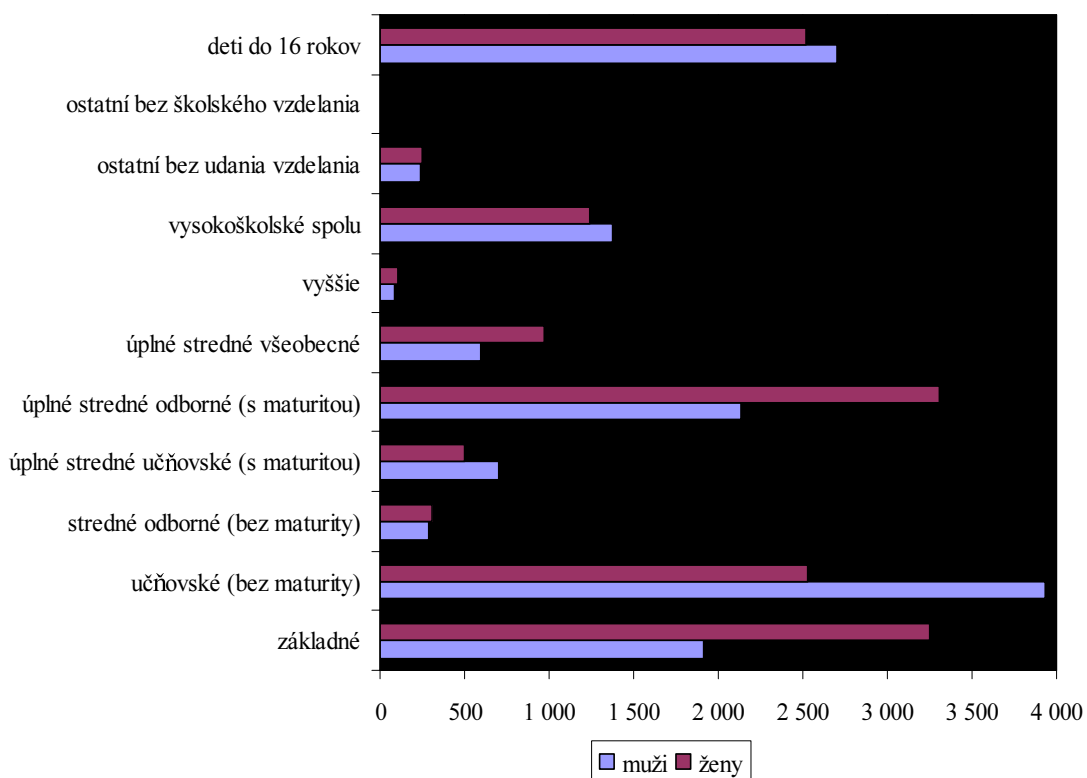
Graf 8 Štruktúra obyvateľov mesta Topoľčany podľa vierovyznania

Vzdelanostná úroveň obyvateľstva

Jedným zo základných ukazovateľov hodnotenia kvality populácie je vzdelanostná úroveň obyvateľstva. Na základe údajov uvedených v prílohe, v tabuľke 7, možno skonštatovať pomerne vyrovnanú úroveň vzdelanostnej štruktúry. Dôkazom je 22,32 % zastúpenie obyvateľov s učňovským, 18,79 % s úplným stredným odborným a 17,82 % so základným vzdelaním. Túto štruktúru dopĺňajú obyvatelia s úplným stredným všeobecným (5,39 %) a s úplným stredným učňovským vzdelaním s maturitou (4,5 %). Percentuálny podiel vysokoškolsky vzdelaných obyvateľov v meste prevyšuje celoslovenský priemer (9,03 %). Najvyšší počet vysokoškolsky vzdelaných obyvateľov má ukončené univerzitné vzdelanie (v prílohe tabuľka 8).

Index vzdelanosti (46,39) je mierne nad priemerom Nitrianskeho kraja, ale v porovnaní s úrovňou SR je pod celoslovenským priemerom.

Ak porovnáme v rámci vzdelanostnej štruktúry zastúpenie mužov a žien, vyšší počet mužov, ako znázorňuje graf 9, má učňovské vzdelanie bez maturity. U žien prevláda výraznejšie úplné stredné odborné vzdelanie (s maturitou) a základné vzdelanie.



Graf 9 Vzdelanostná úroveň obyvateľstva mesta Topolčany v roku 2001

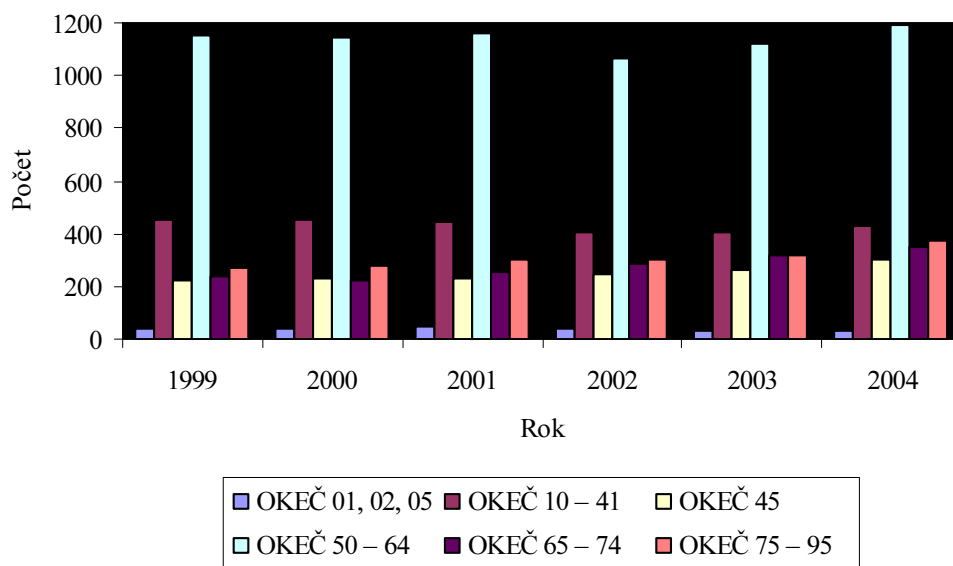
2.1.3 Ekonomika

Odvetvia výroby a služieb

Z hľadiska zvyšovania konkurencieschopnosti podnikov a služieb v meste Topolčany s ohľadom na súčasný stav je aktuálna nielen otázka vhodného zastúpenia podnikateľských subjektov v rámci ekonomických sektorov, ale najmä podiel takých odvetví hospodárstva, ktoré disponujú vysokým podielom pridanej hodnoty, a to vo výrobách náročných na poznatky a moderné technológie. V prvom rade, ak porovnáme celkový počet ekonomických subjektov pôsobiach v meste Topolčany v období 1999 – 2004, môžeme na základe uvedených štatistických údajov pozorovať pozitívny trend vývoja, ktorý predstavuje nárast o 12,64 % (tabuľka 9 v prílohe)¹⁴. V roku 2004 v meste Topolčany bolo koncentrovaných až 47,87 % ekonomických subjektov v rámci celého topolčianskeho okresu (21).

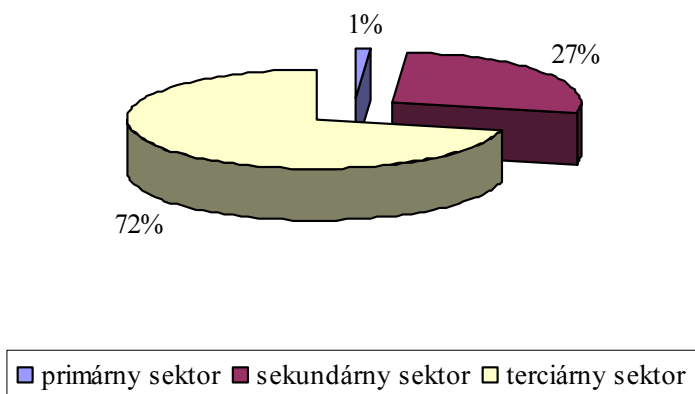
Medzi jednotlivými odvetviami ekonomickej činnosti najviac progresívny vývoj zaznamenali subjekty pôsobiace vo sfére finančníctva, nehnuteľností, obchodu, výskumu a vývoja. Nárast počtu subjektov je evidentný aj v odvetví stavebníctva, obchodu a v službách (graf 10).

¹⁴Poznámka: zastúpenie subjektov pôsobiach v hospodárstve v meste Topolčany je posudzované nielen z hľadiska vývojových trendov počtu podnikateľských subjektov, ale aj ich zaradenia podľa odvetví ekonomickej činnosti



Graf 10 Vývoj počtu subjektov podľa odvetví ekonomickej činnosti (OKEČ)¹⁵ v meste Topoľčany

Podnikateľská sféra v jednotlivých sektoroch hospodárstva je rozvinutá na rôznej úrovni. Ako znázorňuje graf 11, dominantné zastúpenie s počtom 1 913 subjektov, t.j. 72 %, má terciárny sektor. Veľmi dobré zastúpenie je i sekundárneho sektora (27 %).



Graf 11 Zastúpenie ekonomických sektorov v meste Topoľčany v roku 2004

V primárnom sektore, v ktorom je zastúpených 34 subjektov, je najvýraznejšie odvetvie pôdohospodárstva. Medzi významné podnikateľské subjekty hospodáriace

¹⁵ OKEČ 01, 02, 05 – Poľnohospodárstvo, poľovníctvo, lesníctvo a rybolov

OKEČ 10 – 41 – Ťažba nerastných surovín, priemysel, výroba a rozvod elektriny, plynu a vody

OKEČ 45 – Stavebníctvo

OKEČ 50 – 64 – Veľkoobchod a maloobchod, hotely a reštaurácie, doprava, skladovanie a spoje

OKEČ 65 – 74 – Peňažníctvo a poisťovníctvo, nehnuteľnosti, prenájom a obchodné služby, výskum a vývoj

OKEČ 75 – 95 – Verejná správa a obrana, povinné sociálne zabezpečenie, školstvo, zdravotníctvo a sociálna starostlivosť

v katastrálnom území Malých Bedzian a Veľkých Bedzian patrí PPD Prašice so sídlom v Jacovciach, ktoré sa v rámci svojej činnosti zameriava na rastlinnú a živočíšnu výrobu.

Súčasná štruktúra podnikov v sekundárnej sfére poukazuje na skutočnosť značnej diverzifikácie ekonomických činností. Najvýraznejšie odvetvia v rámci sekundárneho sektora sú potravinársky a drevospracujúci priemysel, ktoré sa výraznou mierou podieľajú na priemyselnej produkcii mesta. Obidve odvetvia majú v meste dlhodobú tradíciu.

K najvýznamnejším potravinárskym podnikom patrí THP, a.s., ktorý je zameraný na nákup, výrobu a spracovanie hydínového mäsa. Od roku 1996, kedy zamestnával 364 zamestnancov, zaznamenal nárast zamestnanosti na súčasných 541 zamestnancov¹⁶. Podstatnú časť svojej produkcie (cca 80 %) umiestňuje na domácom trhu a cca 20 % je smerovaných do krajín EÚ. V roku 2004, na podporu zvýšenia predaja a konkurencieschopnosti produkcie, plánoval investície v objeme 170 mil. Sk. V roku 2005 za predaj svojich výrobkov dosiahol tržby na úrovni 1,227 mld. Sk.

V rámci potravinárskeho odvetvia v meste má významné miesto TOPVAR, a.s., ktorý je nielen druhým najväčším pivovarom na Slovensku, ale kvalitou svojich výrobkov sa radí medzi renomované podniky na svetovom trhu. V rámci svojej produkcie je zameraný na výrobu piva, sladu a nealkoholických nápojov. Jeho ročná produkcia predstavuje viac ako 50 miliónov fliaš piva, ktorá je vyvázaná nielen na domáci trh, ale i do 18 štátov sveta. V súčasnosti podnik zamestnáva 400 zamestnancov a z hľadiska celkového ekonomického rozvoja patrí k progresívnym spoločnostiam¹⁷.

K ďalším potravinárskym podnikom patria Topoľčianske pekárne a cukrárne, a.s., zamerané na výrobu pekárenských a cukrárenských výrobkov a spoločnosť TOPLIMO, a.s., disponujúca v rámci svojho sortimentu predovšetkým predajom nealkoholických a alkoholických nápojov distribuujúcich na domáci trh.

K tradičným odvetviám priemyslu v meste Topoľčany patrí výroba nábytku v podniku DECODOM, spol. s r.o., ktorý na slovenskom trhu zaujíma vedúce postavenie vo výrobe a v predaji kuchynského nábytku. K ďalšiemu výrobnému programu tejto spoločnosti patrí aj výroba sektorového nábytku pre obývacie izby, jedálne, nábytok do spální, predsiení, detských a študentských izieb a kancelárií. Celkový počet zamestnancov firmy vzrástol za posledné roky na viac ako 990 pracovných miest¹⁸ hlavne vďaka rozširovaniu výrobných aktivít a k tomu prislúchajúcej investičnej činnosti. Významným prvkom obchodu je export, ktorý presahuje 75 – 80 % výroby. V roku 2005 v rámci stratégie predaja svojich výrobkov veľkoodberateľom aj konečnému spotrebiteľovi spoločnosť otvorila Expedično-logistické centrum a Dom nábytku v Krušovciach.

Najväčším zamestnávateľom v meste je spoločnosť SEWS Slovakia, s.r.o.. Je súčasťou celosvetovej spoločnosti orientujúcej sa vo svojom výrobnom programe na automobilový priemysel, konkrétne na výrobu automobilových káblových zväzkov a vodičov. V spoločnosti bolo k 30. 06. 2006 zamestnaných 2 078 zamestnancov.

Okrem už spomínaných firiem svoje zastúpenie v rámci významných ekonomických subjektov má ELEKTOKARBON, a.s., ktorej predmetom činnosti je hlavne výroba a predaj finálnych výrobkov a polotovarov z uhlíkových materiálov. Uhlíkárska výroba v meste sa datuje od roku 1950, kedy bol podnik založený a prechádzal rôznymi štrukturálnymi formami. Spoločnosť okrem samotnej výroby má

¹⁶ počet zamestnancov k 03. 03. 2006

¹⁷ počet zamestnancov k 30. 06. 2006

¹⁸ k 30. 06. 2006 bolo zamestnaných 995 zamestnancov

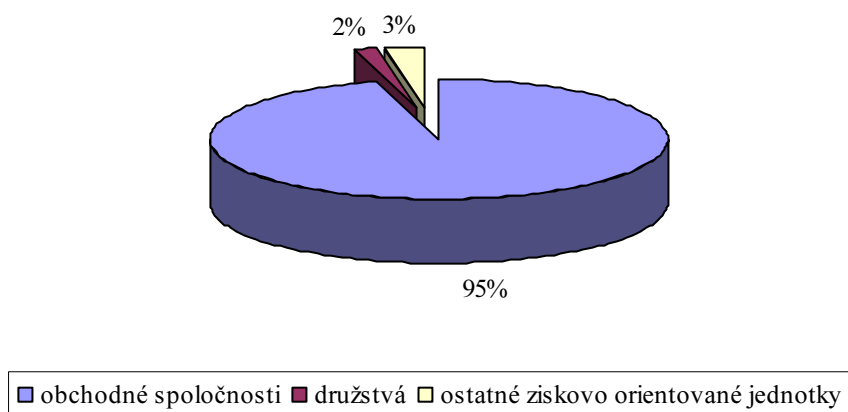
taktiež vlastnú výskumno-vývojovú základňu vrátane materiálového laboratória a skúšobní uhlíkových výrobkov. V súčasnosti zamestnáva 314 zamestnancov¹⁹.

Odevný priemysel je zastúpený divíziou spoločnosti OZETA NEO, a.s., najväčšieho výrobcu pánskej konfekcie na Slovensku. Značnú časť svojej produkcie vyváža prakticky do všetkých krajín Európy. Tým, že spoločnosť zaznamenala od roku 2003 pokles zamestnanosti, z pôvodných 1 006 zamestnancov je v súčasnom období zamestnaných len 778²⁰.

Ostatné odvetvia priemyselnej výroby sú menej výrazné.

Terciárna sféra je zo 62,31 % tvorená podnikateľskými subjektmi poskytujúcimi svoje služby vo veľkoobchode a maloobchode, ďalej v hotelierstve, reštauračných službách a v doprave. V tomto sektore majú výrazný podiel obchodné prevádzky zastúpené 156 predajňami potravinárskeho a zmiešaného tovaru vrátane 6 supermarketov (Billa, CBA, Jednota COOP, Kaufland, LIDL, TESCO) a 427 predajňami s ostatným sortimentom. Reštauračné a ubytovacie služby v meste sú zastúpené 163 reštauračnými zariadeniami a 9 ubytovacími zariadeniami v kategóriách hotel a penzión s 130 lôžkami. Finančné a bankové služby poskytuje 11 poisťovní a 8 komerčných bánk. Svoje zastúpenie tu majú aj predajne pohonných hmôt (5), cestovné kancelárie (6) a kozmetické, kadernícke a iné služby.

Konkrétny obraz o báze zastúpenia právnych foriem podnikateľských subjektov udáva tabuľka 10 v prílohe. Na základe štatistických údajov v nej uvedených je evidentné, že z celkového počtu 2 674 právnych subjektov je v meste Topoľčany registrovaných až 2 131 fyzických osôb (79,69 %)²¹. Ako znázorňuje graf 12, obchodné spoločnosti, konkrétne akciové spoločnosti a spoločnosti s ručením obmedzeným, majú²² v rámci právnických subjektov dominantné – 95 % zastúpenie. V rámci fyzických osôb vysoká úroveň zastúpenia (93 %) patrí živnostníkom (graf 13).



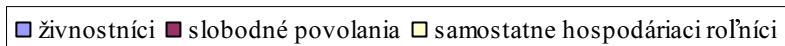
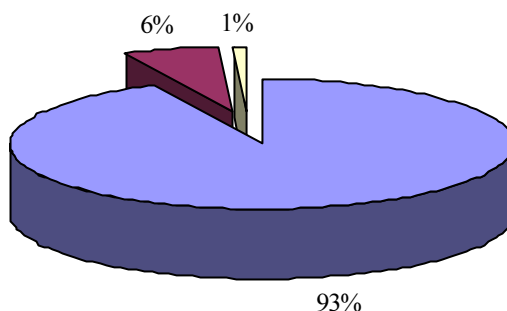
Graf 12 Štruktúra právnych subjektov – právnické osoby v meste Topoľčany v roku 2004

¹⁹ počet zamestnancov k 30. 06. 2006

²⁰ počet zamestnancov k 30. 06. 2006

²¹ k 31. 12. 2004

²² uvedené údaje sú k 31. 12. 2004



Graf 13 Štruktúra právnych subjektov – fyzické osoby v meste Topoľčany v roku 2004

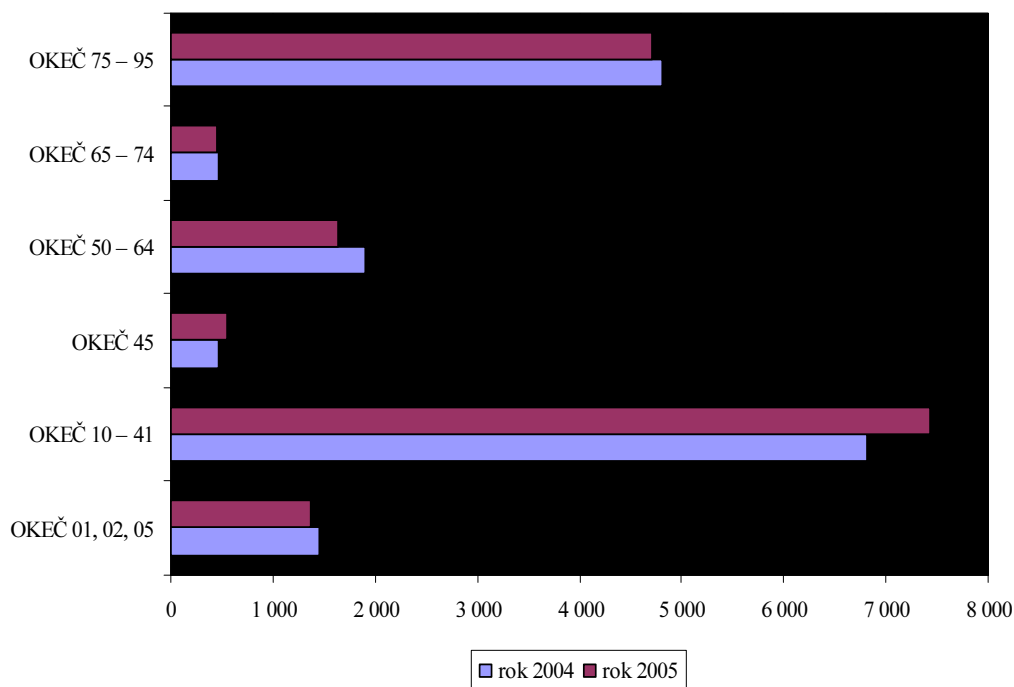
Z uvedených informácií vyplýva, že v meste Topoľčany z pohľadu trendov rastu konkurencieschopnosti, tým, že v rámci sektorovej štruktúry je vysoké zastúpenie tzv. tradičných odvetví s relatívne nízkym podielom pridanej hodnoty, bude nutné zamerať intervencie v tejto oblasti do zvyšovania kvality služieb a výrobných procesov prostredníctvom prechodu k moderným technológiám, prenosu inovatívnych nápadov a technologických transferov.

Zamestnanosť a nezamestnanosť

Keďže Štatistický úrad SR sleduje ukazovatele zamestnanosti na najnižšej úrovni za okres, prezentované údaje ohľadom zamestnanosti a priemernej mesačnej mzdy sú uvádzané za okres Topoľčany.

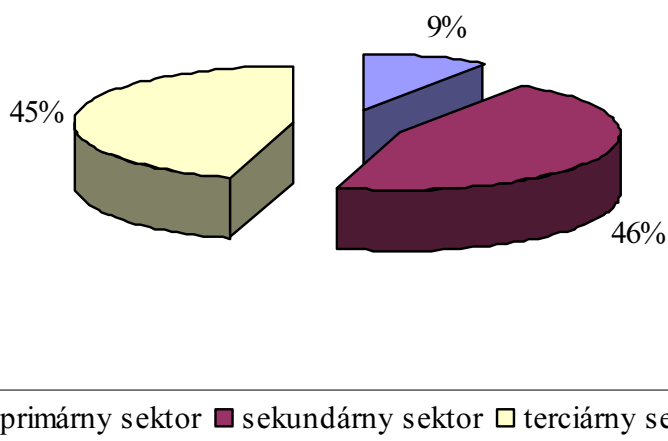
Za rok 2005 dosiahol evidenčný počet zamestnancov²³ v okrese Topoľčany 16 155 osôb. Ak porovnáme počet zamestnancov v predchádzajúcom roku, môžeme skonštatovať nárast zamestnanosti o 1,54 %. V rámci odvetví ekonomickej činnosti najväčší podiel zamestnanosti na celkovej zamestnanosti má priemysel (46,04 %), ďalej školstvo, zdravotníctvo a sociálna pomoc (tabuľka 11 v prílohe). V rámci primárneho sektora najviac zamestnancov pracuje v poľnohospodárstve. Porovnanie počtu zamestnancov v roku 2004 a 2005 na úrovni okresu prezentuje graf 14.

²³ vo fyzických osobách



Graf 14 Porovnanie zamestnanosti podľa OKEČ²⁴ v okrese Topoľčany

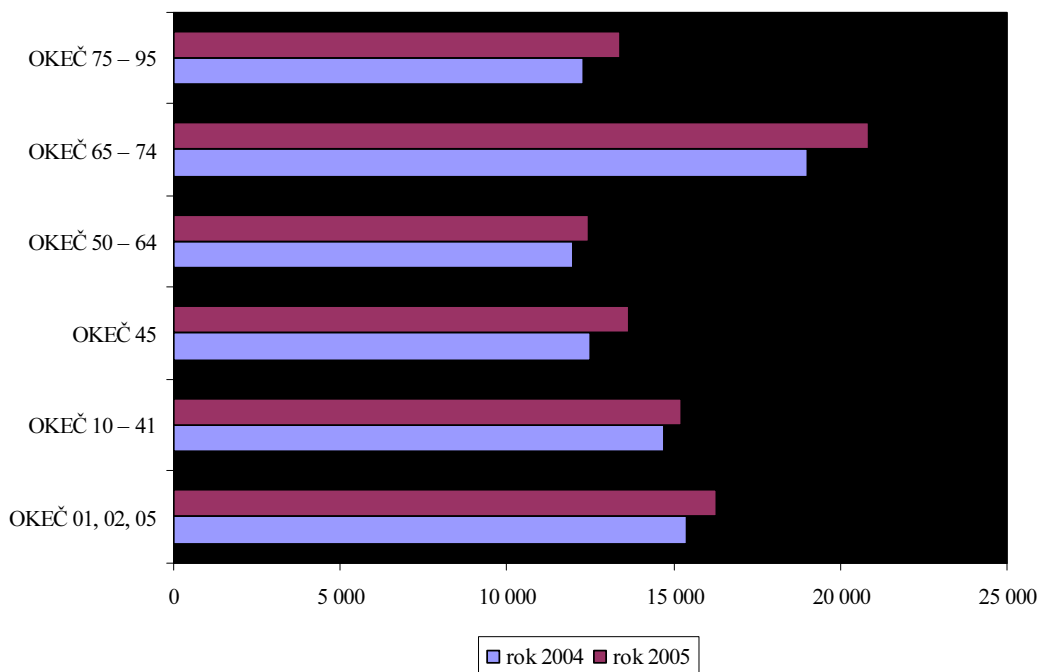
Ak porovnáme zamestnanosť v jednotlivých sektoroch hospodárstva, na úrovni okresu sekundárny sektor koncentruje 59,61 % a terciárny sektor 31,89 % zamestnancov (graf 15)²⁵.



Graf 15 Štruktúra zamestnanosti v okrese Topoľčany v roku 2004

²⁴ OKEČ 01, 02, 05 – Poľnohospodárstvo, poľovníctvo, lesníctvo a rybolov
OKEČ 10 – 41 – Ťažba nerastných surovín, priemysel, výroba a rozvod elektriny, plynu a vody
OKEČ 45 – Stavebníctvo
OKEČ 50 – 64 – Veľkoobchod a maloobchod, hotely a reštaurácie, doprava, skladovanie a spoje
OKEČ 65 – 74 – Peňažníctvo a poisťovníctvo, nehnuteľnosti, prenájom a obchodné služby, výskum a vývoj
OKEČ 75 – 95 – Verejná správa a obrana, povinné sociálne zabezpečenie, školstvo, zdravotníctvo a sociálna starostlivosť
²⁵ k 31. 12. 2005

Okrem možností nájsť si prácu je jedným z ďalších hodnotiacich indikátorov kvality života výška priemernej mesačnej mzdy. V porovnaní s rokom 2004 priemerná mesačná mzda zaznamenala nárast o 5,13 % (758 Sk). Najvyššie priemerné mzdy podľa odvetví ekonomickej činnosti majú zamestnanci pracujúci v oblasti finančného sprostredkovania, kde priemerná mesačná mzda v roku 2005 dosiahla výšku viac ako 23 000 Sk (graf 16).



Graf 16 Výška priemernej mesačnej mzdy podľa OKEČ²⁶ v okrese Topoľčany

Z hľadiska relevantných údajov týkajúcich sa zamestnanosti na úrovni mesta Topoľčany je možné použiť údaje z výsledkov Sčítania obyvateľov, domov a bytov (SODB) z roku 2001. V tomto období najviac obyvateľov pracovalo v priemysle – 23,25 % a vo veľkoobchode a maloobchode (10,52 %)²⁷. Podiel ekonomicky aktívnych obyvateľov vo verejnej správe predstavoval 7,92 % a v školstve 7,89 %. V celom primárnom sektore (poľnohospodárstvo, lesníctvo a ťažba dreva) pracovalo len 2,72 % ekonomicky aktívnych osôb (tabuľka 12 v prílohe).

Spokojnosť s kvalitou života ovplyvňuje do určitej miery taktiež dochádzka za prácou. Z celkového počtu ekonomicky aktívneho obyvateľstva v meste dochádza do zamestnania 2 838 osôb, čo predstavuje 17,84 %. Pracovné príležitosti týmto obyvateľom poskytujú predovšetkým blízko vzdialené mestá Nitra, Bánovce nad Bebravou a Partizánske.

Celkovú ekonomickú situáciu v meste Topoľčany dokresľuje miera nezamestnanosti, ktorá k 31. 12. 2005 dosiahla úroveň 11,37 %. V porovnaní s údajmi uvedenými v tabuľke 13 v prílohe, relevantnými na úrovni okresu Topoľčany,

²⁶ OKEČ 01, 02, 05 – Poľnohospodárstvo, poľovníctvo, lesníctvo a rybolov

OKEČ 10 – 41 – Ťažba nerastných surovín, priemysel, výroba a rozvod elektriny, plynu a vody

OKEČ 45 – Stavebníctvo

OKEČ 50 – 64 – Veľkoobchod a maloobchod, hotely a reštaurácie, doprava, skladovanie a spoje

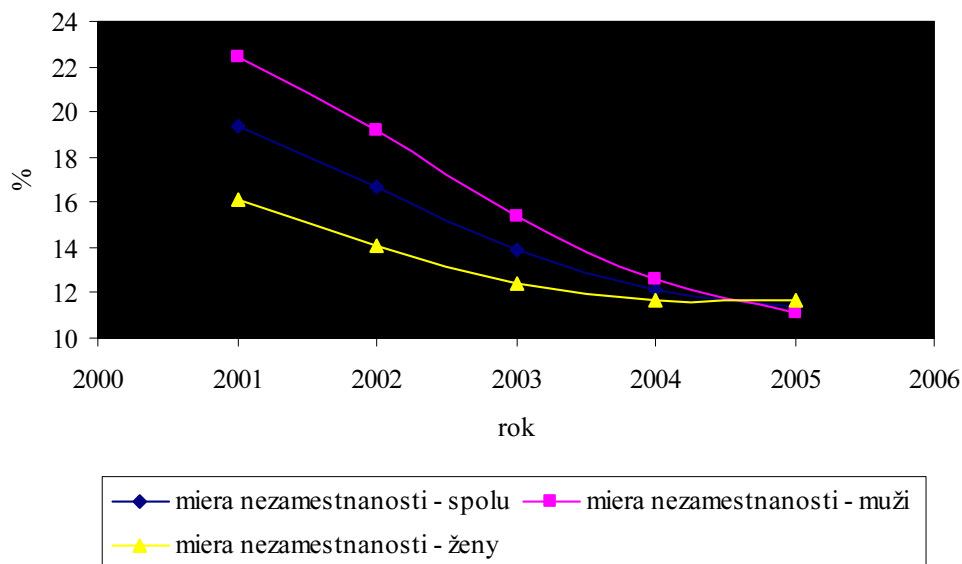
OKEČ 65 – 74 – Peňažníctvo a poisťovníctvo, nehnuteľnosti, prenájom a obchodné služby, výskum a vývoj

OKEČ 75 – 95 – Verejná správa a obrana, povinné sociálne zabezpečenie, školstvo, zdravotníctvo a sociálna starostlivosť

²⁷ z 15 904 ekonomicky aktívnych obyvateľov

Nitrianskeho kraja a SR je zrejmé, že miera nezamestnanosti v meste dosahuje nižšie hodnoty.

Napriek pokračujúcemu trendu znižovania miery nezamestnanosti²⁸ naďalej zostáva miera nezamestnanosti v porovnaní s progresívnymi regiónmi SR²⁹ stále vysoká (tabuľka 14 v prílohe). Ako príčinu tohto stavu môžeme identifikovať nedostatočnú schopnosť podnikov generovať dostatok nových pracovných miest, ale i nárast počtu ekonomicky aktívnych obyvateľov v tomto období³⁰ (graf 17).



Graf 17 Vývoj miery nezamestnanosti v meste Topoľčany v rokoch 2001 – 2005

V rámci vnútorných indikátorov miery nezamestnanosti je na prvom mieste ukazovateľ štruktúry uchádzačov o zamestnanie podľa dosiahnutého stupňa vzdelania. Ten vplýva na schopnosť nezamestnaných nájsť si kvalifikovanú prácu a tým i na ich dĺžku evidencie. Na základe údajov uvedených v prílohe, v tabuľke 15 jasne vyplýva, že najvyššie zastúpenie majú uchádzači o zamestnanie v kategórii vyučení (36,32 %). Zatiaľ čo druhou najpočetnejšou skupinou sú obyvatelia so základným vzdelaním (23,60 %), zastúpenie vysokoškolsky vzdelaných uchádzačov o zamestnanie je minimálne – 3,98 %. Najviac ohrozenými skupinami na trhu práce z pohľadu zamestnanosti sú mladí ľudia vo veku od 20 do 24 rokov, ktorí tvoria najpočetnejšiu skupinu s pomedzi uchádzačov o zamestnanie (17,91 %) a starší obyvatelia (16,08 %)³¹. Za nimi nasledujú vekové kategórie obyvateľov do 49 rokov a nad 50 rokov (tabuľka 16 v prílohe) (22). Najkritickejšou skupinou z pohľadu nezamestnanosti sú dlhodobo nezamestnaní, mladí ľudia³² a príslušníci marginalizovaných rómskych komunít (tabuľka 17 v prílohe). Tieto uvedené skupiny potrebujú pri procese svojho začlenenia na trh práce efektívnu, komplexnú a dlhodobú asistenciu a to formou rôznych typov služieb a opatrení.

Vzhľadom na situáciu v počte nezamestnaných osôb a zároveň vysokú mieru ekonomickej aktivity bude potrebné modernizovať aktívne opatrenia na trhu práce

²⁸ od roku 2001 do roku 2005 klesla miera nezamestnanosti o 7,95 %

²⁹ Bratislava, Trenčín, Trnava

³⁰ podiel ekonomicky aktívneho obyvateľstva v meste Topoľčany dosiahol v roku 2001 55,43 %

³¹ veková skupina od 50 do 54 rokov

³² podľa dĺžky evidencie je najviac uchádzačov o zamestnanie registrovaných v kategórii nad 24 mesiacov a do 3 mesiacov

a zaviesť také formy, ktoré zabezpečia efektívnu, komplexnú a dlhodobú asistenciu najmä pre už spomínané rizikové skupiny.

2.1.4 Občianska vybavenosť

2.1.4.1 Technická infraštruktúra

Dopravná infraštruktúra

Kvalitná dopravná infraštruktúra a dobrá dopravná dostupnosť sú základnými predpokladmi rozvoja mesta, pričom významne ovplyvňujú hospodársky potenciál, spôsob života i životnú úroveň jej obyvateľov. Na území mesta Topoľčany prichádzajú do úvahy možnosti cestnej, železničnej, hromadnej, cyklistickej a pešej dopravy.

Cestnú sieť na území mesta Topoľčany tvoria:

- cesta I/64 v celkovej dĺžke 2,423 km,
- cesty II/499 v celkovej dĺžke 2,957 km,
- cesty III. triedy v celkovej dĺžke 1,542 km (19),
- miestne komunikácie v celkovej dĺžke 63 km (17).

V rámci hodnotenia dopravných vzťahov má štátna cesta I/64 Nové Zámky – Prievidza v kontexte celoslovenskej dopravy mimoriadny význam. Je súčasťou dopravných nadradených medzinárodných trás (Poľsko – Slovenská republika – Maďarsko) a reprezentuje prepojenie cestného ťahu Žilina – Prievidza – Nitra – Komárno. Na horeuvedný cestný ťah (I/64) je v centre mesta napojená cesta II/499 Topoľčany – Piešťany, ktorá je súčasťou regionálnej cesty s väzbami na diaľničný ťah D1. Zníženie dopravného zaťaženia v centre mesta je navrhnuté prostredníctvom vybudovania obchvatu, ktorého I. etapa bola ukončená v roku 2004. Uvedená výstavba síce čiastočne odklonila dopravu z cesty I/64, ale nevyriešila potrebu vylúčenia tranzitnej dopravy z centra mesta. Z hľadiska vyriešenia dopravného zaťaženia a celkového zlepšenia dopravného systému v meste je potrebné dokončiť II. etapu obchvatu mesta smerom na Krušovce a ďalších etáp obchvatu od Piešťan. V Územnom pláne Veľkého územného celku Nitrianskeho kraja je navrhovaný obchvat štátnej cesty II/499 po juhozápadnej strane Topoľčian s napojením na existujúcu cestu I/64, čo by spolu s ukončením II. etapy preložky cesty I/64 zabezpečilo úplné vylúčenie tranzitnej dopravy z centra mesta. Taktiež v návrhu Územného plánu mesta Topoľčany je uvedená nová koncepcia riešenia cestnej dopravy, ktorá okrem už spomínaných riešení navrhuje mimoúrovňové križovanie dopravného systému mesta v ďalších 3 prepojeniach.

Verejná doprava je zabezpečovaná SAD Nitra, a.s., ktorá prevádzkuje 36 liniek autobusovej linkovej osobnej dopravy (diaľkové, medzištátne) a 32 liniek miestneho významu. SAD Nitra, a.s., prevádzkareň Topoľčany, zabezpečuje taktiež Mestskú hromadnú dopravu (MHD) v Topoľčanoch, ktorá poskytuje svoje služby prostredníctvom 6 autobusov. V roku 2005 MHD prepravila 638 029 osôb prostredníctvom 3 liniek, pričom bolo ubehnutých 183 196 km (údaj poskytnutý SAD Nitra, a.s.).

Riešené územie nie je priamo napojené na európsky železničný systém, cez mesto Topoľčany prechádza železničná trať č. 140, Nové Zámky – Prievidza, ktorá je v rámci kontextu železničnej dopravy na území Nitrianskeho kraja považovaná za hlavnú trať (25).

Zásobovanie pitnou vodou

Mesto Topoľčany je zásobované pitnou vodou zo Skupinového vodovodu Topoľčany, ktorý je zásobovaný pitnou vodou zo starej pramennej oblasti Podhradie – Závada – Záhrady a z druhého smeru Ponitrianskeho skupinového vodovodu, cez vodojem Krušovce, z pramennej oblasti Bánovce nad Bebravou, Slatina – Slatinka.

Skupinový vodovod využíva vlastné zdroje pitnej vody, lokalizované predovšetkým v oblasti Závady. V lokalite Závada – Záhrady sú zachytené a využívané pramene Lúky, Zľavy a Zvernica s výdatnosťou $29,5 - 45,5 \text{ l.s}^{-1}$, v Závade sa využíva prameň Rybníček 1 a 2 a studňa HP 1 s výdatnosťou $14,8 - 20,0 \text{ l.s}^{-1}$ a v Podhradí prameň Beňovský ($3,5 - 20,0 \text{ l.s}^{-1}$). Z uvedenej oblasti sú zásobené všetky priľahlé obce a pitná voda je následne vedená do vodojemu Kuzmice ($2 \times 500 \text{ m}^3$) a do mesta Topoľčany.

Odber vody z Ponitrianskeho skupinového vodovodu je zásobený cez vodojem Krušovce ($2 \times 4\,000 \text{ m}^3$) z pramennej oblasti Slatina – Slatinka. Z celej pramennej oblasti sú zásobované hlavne odberné miesta Bánovce nad Bebravou, Partizánske, Topoľčany a Nitra. Celková využiteľná kapacita zachytených vodných zdrojov je od 250 do 450 l.s^{-1} . Využiteľná kapacita diaľkovodného systému pre mesto Topoľčany je od 90 do 140 l.s^{-1} podľa požiadavky odberu vody. Celý systém je trvale riadený centrálnym dispečingom, ktorý distribuuje vodu podľa aktuálnej požiadavky potreby.

V roku 2004 dosiahla spotreba pitnej vody $1\,605 \text{ tis.m}^3$, z toho $1\,003 \text{ tis. m}^3$ spotrebovali domácnosti. Dĺžka vodovodnej siete predstavovala 60,7 km, počet prípojok 2 386 (21). Voda zo zdrojov, ktoré zásobujú mesto, má vyhovujúce zloženie a upravuje sa len chlôrovaním vo vodojemoch.

Vodovod v meste Topoľčany zásobuje okrem obyvateľov a občianskej vybavenosti aj miestny priemysel a poľnohospodársku výrobu. Pivovar Topoľčany má vybudovaný samostatný privádzač vody DN 500 – 250 z nádrže Nemečky až do pivovaru (9).

Odvádzanie a zneškodňovanie odpadových vôd

Mesto Topoľčany má vybudovanú jednotnú kanalizačnú sieť, vrátane centrálnej čistiacej stanice v meste Topoľčany. Do kanalizačnej siete mesta Topoľčany sú napojené aj obce Tovarníky, Jacovce a Nitrianska Streda. Centrálna ČOV je situovaná cca 300 m pod ústím rieky Chotiny. Recipientom pre vyústenie prečistených odpadových vôd je rieka Nitra. Kanalizácia je vybudovaná v dĺžke 53 km (23)³³ s počtom 957 prípojok kanalizačnej siete (21). V súčasnosti je pripravený návrh 3. etapy intenzifikácie kanalizácie, ktorá by mala zabezpečiť zdvojnásobenie kapacity oproti súčasnému stavu (49 tis. EO)³⁴. Zatiaľ čo katastrálne územie mesta je odkanalizované, miestne časti Veľké Bedzany a Malé Bedzany nemajú vybudovanú miestnu kanalizačnú sieť. Odvádzanie splaškových vôd je v súčasnosti čiastočne riešené cez septiky do Bedzianskeho potoka, prípadne žumpami, čo negatívne vplýva na kvalitu životného prostredia.

Zásobovanie elektrickou energiou

Mesto Topoľčany je zásobované elektrickou energiou prostredníctvom 110/22 kV transformátora, do ktorého sú zaústené napájacie vedenia $2 \times 100 \text{ kV}$. V návrhu

³³ uvedená dĺžka kanalizačnej siete zahŕňa aj obce Tovarníky a Jacovce

³⁴ Poznámka: v súčasnosti denne prebieha čistenie od $6\,000$ do $10\,000 \text{ m}^3$ splaškových vôd

Územného plánu mesta Topoľčany, časť C – Koncept riešenia, sa uvažuje o prekládke uvedenej 22 kV siete, ktorá prechádza katastrálnym územím mesta cez priemyselnú zónu a obytnú zónu. Preložené vedenie u priemyselnej zóny bude vzdušné a u obytných zón bude sieť vedená v zemi (9).

Verejné osvetlenie

Všetky svetelné body verejného osvetlenia v meste Topoľčany sú ovládané súmrakovým snímačom, čím je zabezpečená znížená spotreba elektrickej energie.

Zásobovanie plynom

Mesto Topoľčany je zásobované zemným plynom z vysokotlakého plynovodu na trase Nitra – Prievidza DN 300, PN 2,5 MPa. VTL plynovod je situovaný medzi riekou Nitra a juhovýchodným okrajom mesta Topoľčany. Prímestské časti Malé a Veľké Bedzany sú zásobované z VTL odbočky uvedeného VTL plynovodu a samostatnou VTL/STL RS 1200.

Realizácia plynifikácie mesta Topoľčany sa začala koncom 60 rokov. Plynifikácia bola prevažne realizovaná z ocelových izolovaných rúr s tým, že začiatkom 80 rokov sa začala lokálne uplatňovať i výstavba plynovodov a prípojk z IPE. Rozšírenie plynovodov v meste je súčasťou novej výstavby podmienenou zámerom mesta, strategickými zámermi prevádzkovateľa distribučných sietí (SPP, a.s.) a v neposlednej miere i záujmami a požiadavkami palivového trhu. Spotreba plynu v roku 2003 dosiahla 34 500 m³, z toho domácnosti spotrebovali 22 847 m³ (21).

Zásobovanie teplom

V súčasnosti je v meste Topoľčany zásobovanie teplom na vykurovanie, vzduchotechniku a prípravu teplej úžitkovej vody zabezpečované dvomi spôsobmi. Bytovú sféru cca na 87 % zabezpečuje podnik tepelného hospodárstva TOMA, s.r.o. zo svojich 4 tepelných zdrojov, z ktorých sú do objektov vedené tepelné rozvody cez domové výmenníkové stanice. Od roku 2001 prebieha postupná výmena tepelných rozvodov a budovanie domových výmenníkových staníc, ktorá by mala byť ukončená do roku 2010, čím sa dosiahne výrazné zníženie tepla pri jeho transporte.

Výrobná a nevýrobná sféra je zásobovaná zo samostatných výmenníkových staníc. Súčasná maximálna hodinová spotreba tepla mesta Topoľčany pre bytovú, výrobnú i nevýrobnú sféru predstavuje 159,5 MW, čo v ročnej spotrebe predstavuje 1 375 793 GJ (9).

Telekomunikácie

V meste je vybudovaná verejná telekomunikačná sieť, ktorej správcom je Slovak Telekom, a.s. V roku 2004 bolo pripojených na túto sieť 6 927 hlavných telefónnych staníc, z toho 5 005 bolo bytových, čo predstavuje 40,99 % v rámci okresu Topoľčany. Oproti roku 2003 bol zaznamenaný nárast o 320 hlavných telefónnych staníc (21).

Okrem toho mesto je pokryté signálom mobilných operátorov Orange Slovensko, a.s., a T – Mobile, a.s. Mestom je vedený diaľkový OPTO kábel zo smeru Bratislava na smer Prievidza.

2.1.4.2 Sociálna infraštruktúra

Poskytovanie sociálnej starostlivosti a sociálnych služieb v meste Topoľčany môžeme charakterizovať ako výkon opatrení zameraný predovšetkým na tradičné typy služieb. Poskytovanie sociálnej starostlivosti je zabezpečované prostredníctvom 5 sociálnych zariadení, ktoré okrem tradičných domovov dôchodcov a domovov sociálnych služieb zahŕňajú aj sociálne zariadenia pre deti pod zriaďovateľskou pôsobnosťou Vyššieho územného celku Nitra (tabuľka 18 v prílohe). Kapacita týchto zariadení je limitovaná, ku koncu roku 2005 využívalo služby horeuvedených zariadení 430 klientov. Okrem spomínaných zariadení mesto Topoľčany prevádzkuje opatrovateľskú službu³⁵ pre 120 klientov, o ktorých sa stará 100 opatrovateľiek.

Z hľadiska dostupnosti a rôznorodosti dôležitú úlohu v systéme poskytovania sociálnej starostlivosti zohrávajú organizácie Slovenský červený kríž a Občianske združenie Spokojnosť. V rámci svojich služieb Slovenský červený kríž prevádzkuje sociálne stredisko, prostredníctvom ktorého zabezpečuje odevy a obuv pre ústavy sociálnych služieb, sociálne odkázaných občanov a dôchodcov s nízkymi príjmami. Dôchodcovia a sociálne odkázaní občania, ktorým ekonomická situácia alebo zdravotný stav neumožňuje, aby sa stravovali sami, využívajú služby vývarovne a taktiež možnosť rozvozu stravy. Medzi ďalšie projekty, ktoré rozširujú spektrum poskytovaných sociálnych služieb, patrí sociálny taxík³⁶ a asistenčná služba v poliklinike. Tradičnou činnosťou Slovenského červeného kríža je bezpríspevkové darcovstvo krvi, kurzy poskytovania prvej pomoci a vzdelávacie rekvalifikačné kurzy akreditované Ministerstvom školstva SR – Opatrovateľská starostlivosť a Osobná asistencia ťažko chorého občana.

Komplexnú sociálnu starostlivosť o chorých a starých občanov poskytovaním opatrovateľskej služby v domácom prostredí zabezpečuje pre 55 klientov v meste Topoľčany OZ Spokojnosť.

Špecifickým problémom v rámci najviac ohrozených skupín sociálnou exklúziou okrem detí, dlhodobo nezamestnaných, neúplných rodín, starších ľudí nad 50 rokov a osôb so zdravotným postihnutím je integrácia marginalizovanej rómskej komunity. U rómskej komunity žijúcej v meste Topoľčany často absentuje využívanie dostupnej zdravotnej starostlivosti a primeraná osвета, ktorá sa často prejavuje rôznymi infekčnými a chronickými ochoreniami, ochoreniami súvisiacimi so zlou životosprávou a nízkou osobnou hygienou.

Z pozície predchádzania a zmierňovania existujúcich podmienok sociálneho vylúčenia už spomínaných ohrozených skupín je jedným z dôležitých nástrojov podpora prístupu k sociálnym službám a opatreniam sociálnoprávnej ochrany. Súčasná situácia v tomto smere je do určitej miery poznačená významnými nedostatkami v sieti služieb a výkonu opatrení (dostupnosť, rôznorodosť, dostatočné zastúpenie v rámci okresu), ktoré nezodpovedajú novodobým poznatkom a potrebám, ktoré sú potrebné pri predchádzaní sociálneho vylúčenia³⁷ ako aj nedostatkami v oblasti rozvoja ľudských zdrojov. Popri nesporných pozitívach súčasného stavu poskytovania sociálnej starostlivosti v meste je možné ako problém identifikovať i zvládnutie novonastaveného systému sociálnoprávnej ochrany detí, ďalej riešenie rôznych sociálno – patologických javov a pripravovaných zmien v oblasti poskytovania sociálnych služieb.

³⁵ od 1. 1. 2003

³⁶ zabezpečenie dopravy zákazníka s doprovodom na lekárske vyšetrenie, návštevu úradov, vybavovanie rôznych vecí a pod.

³⁷ sociálnej chudoby

2.1.4.3 Zdravotná infraštruktúra

V nadväznosti na služby v sociálnej sfére je dostupnosť kvalitných zdravotníckych služieb jedným z dôležitých indikátorov celkovej kvality života obyvateľov. V poslednom období prešiel samotný systém poskytovania zdravotnej starostlivosti prostredníctvom nových nástrojov³⁸ zásadnými zmenami, a to najmä s cieľom zabezpečiť zdravotnú starostlivosť na uspokojivej úrovni. Z tohto hľadiska realizované reformné zákony vytvárajú tlak na zvyšovanie zodpovednosti pacienta za svoj zdravotný stav, ďalej na poskytovateľov zdravotnej starostlivosti, nielen za správne poskytovanie zdravotných služieb, ale i uplatňovanie „kvality“ v zdravotníckej praxi a napokon aj na zdravotné poisťovne, aby plnili úlohu manažmentu pacienta v systéme zdravotnej starostlivosti.

Stabilným článkom v tomto systéme z hľadiska poskytovania zdravotnej starostlivosti a ochrany zdravia obyvateľov v meste Topoľčany je Nemocnica Topoľčany n.o.³⁹, ktorá poskytuje svoje služby pacientom z okresov Topoľčany, Bánovce nad Bebravou, Partizánske, čo predstavuje spádovú oblasť cca 160 tis. obyvateľov. Systém poskytovania zdravotnej starostlivosti je uskutočňovaný prostredníctvom 14 lôžkových oddelení s celkovou kapacitou 427 lôžok, 9 spoločných vyšetrovacích a liečebných zariadení, 34 ambulancií, 5 ústavných pohotovostných služieb, 1 lekárskej pohotovostnej služby pre deti a dorast. Zároveň sú pre pacientov k dispozícii Centrálna operačná sála, Záchranná zdravotná služba a Nemocničná lekáreň. Toto zdravotnícke zariadenie v súčasnosti vykonáva i aplikáciu nových diagnostík a procedúr, pričom v rámci každého vyšetrenia sú vykonávané laboratórne testy, diagnostické procedúry, monitorovanie, eliminácia duplicitných vyšetrení, ošetrovateľská starostlivosť, vonkajší servis a edukácia pacientov pri jednotlivých ochoreniach. V areáli nemocnice je v prevádzke neštátne zdravotnícke zariadenie Dialyzačné centrum v Topoľčanoch, ktoré prevádzkuje firma EuroCare Spoločnosť pre mimotelové ošetrovanie krvi s.r.o. Snaha Nemocnice Topoľčany n.o. o dosiahnutie manažmentu úplnej kvality, t.j. príjem, informácia, lekárska a ošetrovateľská kvalita, technická služba, údržba, školenie a vzdelanie, vyústila v roku 2005 k získaniu certifikátu systému manažérstva kvality⁴⁰. V rámci zdravotníckych zariadení v Nitrianskom samosprávnom kraji na základe hodnotenia Úradu verejného zdravotníctva je nemocnica zaradená do kategórie B (1).

Dostupnosť zdravotnej starostlivosti pre obyvateľov mesta ďalej zabezpečuje 130 samostatných ambulancií, z toho 10 ambulancií praktického lekára pre deti, 15 pre dospelých, 18 stomatologických ambulancií, 7 gynekologických a 80 ambulancií lekára špecialistu. Pre obyvateľov je k dispozícii sieť 10 lekární (21).

Efektivitu a kvalitu poskytovania zdravotnej starostlivosti determinuje v značnej miere zlý stav infraštruktúry zdravotníckych zariadení. V prvom rade ide o technický stav budov, príľahlých priestorov a ich vnútorného vybavenia, ktoré sa často nachádzajú v havarijnom stave. Na druhej strane z pohľadu dostupnosti zdravotnej starostlivosti sa v súčasnom legislatívnom prostredí kladie dôraz na dostupnosť konkrétnej služby a nie dostupnosť budovy poskytovateľa, z čoho vyplýva potreba vytvorenia podmienok reštrukturalizácie⁴¹ zariadení zdravotnej starostlivosti.

³⁸ v oblasti poistenia, liekovej politiky atď.

³⁹ Nemocnica Topoľčany, n. o. vznikla 1. júla 2005 na základe rozhodnutia č. OVVS/NO-57/2004 Krajského úradu v Nitre

⁴⁰ na základe certifikačného auditu, ktorý potvrdil zhodu s požiadavkami podľa noriem ISO 9001:2000, získala dňa 18.4.2005 Nemocnica Topoľčany n.o. certifikát systému manažérstva kvality

⁴¹ zmena, vytvorenie nových služieb na základe potreby a dopytu

Využívanie zdravotníckych služieb je priamo závislé od zdravotného stavu obyvateľov. Medzi tri najčastejšie príčiny úmrtnosti v Slovenskej republike patria kardiovaskulárne, onkologické ochorenia a vonkajšie príčiny ochorení.

2.1.4.4 Kultúrna infraštruktúra

V katastrálnom území mesta Topoľčany sú v súčasnosti evidované Pamiatkovým úradom SR⁴² tieto pamiatky (9):

- Pamiatkové zóny
 - Centrálna časť historického jadra mesta Topoľčany,
 - Ulica Stummerova s areálom starej nemocnice,
- Nehnutel'né národné kultúrne pamiatky
 - Pomník SNP, ul. 17. novembra,
 - Vila, ul. Hollého č. 5,
 - Cintorín s areálom, ul. Krušovská č. 81,
 - Cintorín židovský, ul. Krušovská č. 85,
 - Kalvária, ul. Pod Kalváriou,
 - Vila a park, ul. Pod Kalváriou,
 - Vila a fontána, ul. Pílska č. 3,
 - Vila, ul. Stummerova č. 7,
 - Dom meštiansky, ul. Stummerova č. 16,
 - Dom pamätný a tabuľa, ul. Čsl. armády č. 36,
 - Radnica, nám. M. R. Štefánika č. 1,
 - Kostol sv. Štefana, nám. M. R. Štefánika č. 40,
 - Fara, nám. M. R. Štefánika č. 61,
 - Dom meštiansky, ul. Štúrova č. 8,
 - Vila, ul. Moyzesova č. 3,
 - Vila, ul. Stummerova č. 44 – v návrhu na vyhlásenie NKP,
 - Areál starej nemocnice, „Augustínov špitál“, ul. Pavlova č. 59.

Medzi objekty navrhnuté do pamiatkového záujmu Krajským pamiatkovým úradom v Nitre, pracovisko Topoľčany, patria:

- Miestne pamätihodnosti mesta Topoľčany
 - Kaplnka Karmelskej Panny Márie, baroková z r. 1750 (pôvodne pohrebňa), na Krušovskej ulici č. 38 s areálom zaniknutého cintorína,
 - Socha sv. Jána Nepomuckého na križovatke Krušovskej a Pivovarníckej ulice,
 - Božie muky na ul. Krušovskej, severne od centra mesta pred areálom pivovaru,
 - Kaplnka na Václavskej ul.,
 - Budova školy (bývalá štátna ľudová škola) na Námestí A. Dubčeka,
 - Budova školy na Hollého ul. (pôvodne štátna meštianska škola z r. 1903),
 - Budova Strednej zdravotnej školy (kláštor s areálom – zaniknutý cintorín),
 - Prícestný kríž pri starom cintoríne,
 - Prícestný kríž na fasáde kostola,
 - Budova židovskej synagógy (SOUo),
 - Budova bývalej pošty z r. 1896 (tržnica),
 - Budova Červeného kríža, park A. Dubčeka (funkcionalizmus),
 - Vila na ul. Čsl. armády (penzión),

⁴² Poznámka: zapísané v Ústrednom zozname pamiatkového fondu

- Mestský park (starý),
- Archeologická lokalita „Hrad“.
- Miestne pamätihodnosti mestskej časti Veľké Bedzany
 - Bývalá ľudová cirkevná základná škola z r. 1911,
 - Lokalita zvonice z r. 1820, v r. 1965 zbúraná, 3 zvony t. č. v miestnom kostole,
 - Socha Madony, ul. Čerešňová pred domom č. 187/5 z r. 192,
 - Socha Panny Márie Sedembolestnej, ul. Gaštanová pred domom č. 122/3 z r. 1800,
 - Kamenný kríž, ul. Čerešňová pred domom č. 65 z r. 1927,
 - Kamenný kríž v chotári cca 100 m SZ od miestneho bitúnku z r. 1856 s nápisom: dala položiť Katarína Zvalo a Singeji Ján v roku 1856,
 - Drevený kríž vedľa cesty V. Bedzany a Jacovce na pravej strane z r. 1927, obnovený 1992,
 - Drevený kríž vedľa cesty 3. triedy medzi m. č. Veľké a Malé Bedzany, cca 200 m od zákruty na pravej strane z r. 1915, obnovený 1990,
 - Kamenný kríž na miestnom cintoríne z r. 1904, obnovený 1990,
 - Lokalita „Kubrická“, na mieste tehelne, t. č. verejná zeleň na verejné akcie.
- Miestne pamätihodnosti mestskej časti Malé Bedzany
 - Božie muky vedľa cesty 3. triedy medzi m. č. Veľké a Malé Bedzany, na ľavej strane asi 50 m od Malých Bedzian asi z r. 1850,
 - Kaplnka Narodenia Panny Márie a vyrezávaný oltár v kaplnke v strede m. č. M. Bedzany,
 - Obecná základná škola, ul. Záhumnie č. 63,
 - Betónový kríž padlým občanom M. Bedzian v 1. svetovej vojne na miestnom cintoríne z r. 1918.

V centrálnej časti historického jadra mesta a v jej ochrannom pásme sa nachádzajú taktiež objekty v pamiatkových zónach:

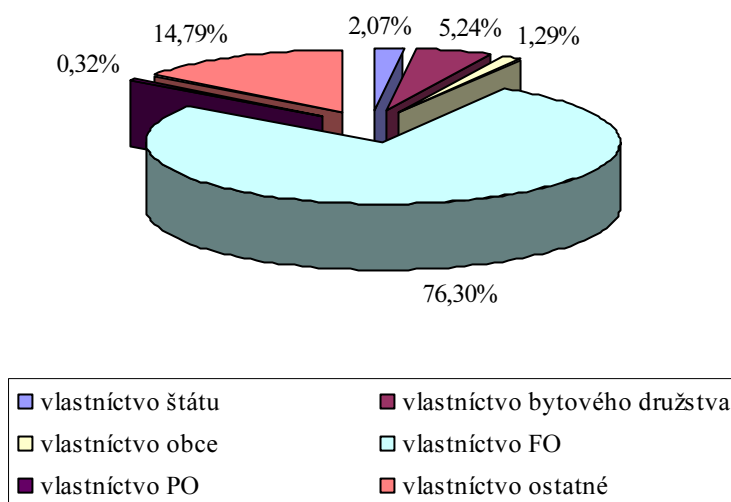
- Pamiatková zóna centrálnej časti historického jadra mesta a jej ochranné pásmo
 - Budova bývalého súdu (palota) na Krušovskej ul.,
 - Meštiansky dom dvojpodlažný na námestí, parc. č. 36, 37 (bývalé jazdecké kasárne),
 - Dom prejazdového typu, pôdorysu U so zachovaným uličným traktom, dvojpodlažný, pod objektom sústava klenutých murovaných pivníc,
 - Dvojpodlažný dom na nároží námestia a Štúrovej ulice,
 - Dvojpodlažný zadný trakt budovy radnice,
 - Meštiansky dom na námestí, dvojpodlažný so secesnou fasádou, vnútorným nádvorím na úzkej dlhej parcele č. 10 (Zelený dom),
 - Dvojpodlažný meštiansky dom na rohu námestia a Wolkrovej ulice,
 - Jednopodlažný meštiansky dom,
 - Dvojpodlažný meštiansky dom,
 - Päťpodlažná polyfunkčná budova (bývalá americká banka) na nároží východnej stany námestia a Pribinovej ul.,
 - Dvojpodlažný obytný dom na Pribinovej ul.,
 - Dvojpodlažná administratívna budova pôdorysu U s vnútorným nádvorím, na nároží Krušovskej a Pribinovej ul.,
 - Socha Immaculata v severnom rohu nám. M. R. Štefánika,
 - Socha sv. Jána Nepomuckého, barok, v západnom rohu námestia,
 - Socha sv. Floriána, klasicistická, vo východnom rohu námestia,
 - Socha sv. Trojice, klasicistická, v južnom rohu námestia,

- Socha sv. Antona, barok, v rámci ohrady kostola pri jej severnej strane,
- Socha sv. Vendelína vo východnom rohu ohrady kostola,
- Dve kamenné tabule s menami padlých vo vojne na kostole.
- Pamiatková zóna Stummerova ulica s areálom starej nemocnice „Augustínov špitál“
 - Meštiansky dom č. 24/382, prízemný v tvare L,
 - Meštiansky dom č. 26/381, prízemný radový so sedlovou strechou,
 - Meštiansky dom č. 38/375, 40/1838, prízemný radový so sedlovou strechou,
 - Meštiansky dom č. 42/1464, prízemný radový so sedlovou strechou,
 - Meštianska vila č. 44/374, prízemná solitérna obklopená záhradkou,
 - Meštiansky dom č. 50/373, prízemný radový so sedlovou strechou,
 - Meštiansky dom č. 52/372,
 - Meštiansky dom č. 84/371,
 - Meštiansky dom č. 63/369, dvojpodlažná solitérna stavba v záhrade,
 - Meštiansky dom č. 72/367,
 - Dom č. 59/344 v areáli nemocnice,
 - Vstupná brána a múr ohrady č. 59/344,
 - Nemocnica areál č. 59/344,
 - Meštiansky dom č. 57/343,
 - Meštiansky dom č. 55/342,
 - Meštiansky dom č. 53/341,
 - Meštiansky dom č. 51/340,
 - Meštiansky dom č. 43/377,
 - Meštiansky dom č. 39/336,
 - Meštiansky dom č. 37/335,
 - Meštianska vila č. 35/334, dvojpodlažná, solitér,
 - Meštiansky dom č. 19/329,
 - Meštiansky dom č. 17/328,
 - Meštianska vila č. 15/327, dvojpodlažná secesná vila, solitér s manzardovou strechou,
 - Meštianska vila č. 11/326, prízemná s valbovou strechou,
 - Prícestná socha Piety, most nad Chotinou, južne od centra mesta,
 - Prícestná socha sv. Jána Nepomuckého, most nad Chotinou, južne od centra mesta.

2.1.4.5 Bývanie

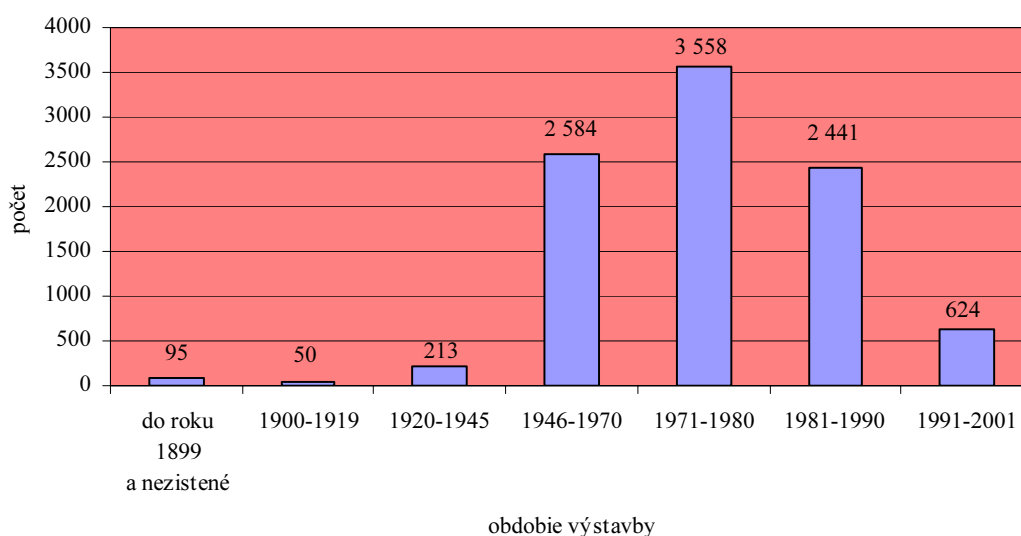
Jednou zo základných možností riešenia súčasnej nepriaznivej situácie v meste v oblasti ekonomickej aktivity obyvateľov a demografických trendov s priamym dopadom na vekovú štruktúru obyvateľstva a jeho migráciu je vytváranie podmienok na bývanie. Z hľadiska posudzovania kvality bývania zohráva dôležitú úlohu nielen dostatok bytov, ale určujúcim faktorom je i dostupnosť a úroveň vybavenia bytového fondu.

V roku 2001 v meste Topoľčany z celkového počtu obývaných domov 91,54 % tvorili trvalo obývané domy (tabuľka 19 v prílohe). Domový fond tvorilo 1 822 rodinných domov, 513 bytových domov a 43 ostatných budov. V rámci domového fondu najvyšší podiel mali rodinné domy a byty vo vlastníctve fyzických osôb (76,30 %). Vo vlastníctve bytového družstva sa nachádzalo 5,24 %, vo vlastníctve štátu 2,07 % a vo vlastníctve mesta 1,29 % domového fondu (graf 16).



Graf 16 Vlastníctvo domového fondu v meste Topolčany v roku 2001

Najväčší rozmach bytovej výstavby (tabuľka 20 v prílohe) v meste bol zaznamenaný v rokoch 1981 – 1990, kedy bolo každoročne postavených viac ako 244 bytov. V porovnaní s týmto obdobím, ako znázorňuje graf 17, v nasledujúcich 10 rokoch prišlo k výraznému poklesu výstavby. V tomto období domový fond v meste vzrástol iba o 451 bytov, čo v prepočte predstavuje každoročný nárast o 45,1 bytov.



Graf 17 Obdobie výstavby trvale obývaných bytov v meste Topolčany

Od roku 2001, kedy v meste domový fond tvorilo 10 112 bytov, bol za štyri nasledujúce roky zaznamenaný prírastok 185 bytov (úbytok predstavoval 10 bytov)⁴³. V tomto období bolo postavených najviac bytov v roku 2003, konkrétne 80 bytov na sídlisku Stred II/2 a 15 bytov formou individuálnej bytovej výstavby (tabuľka 22 v prílohe).

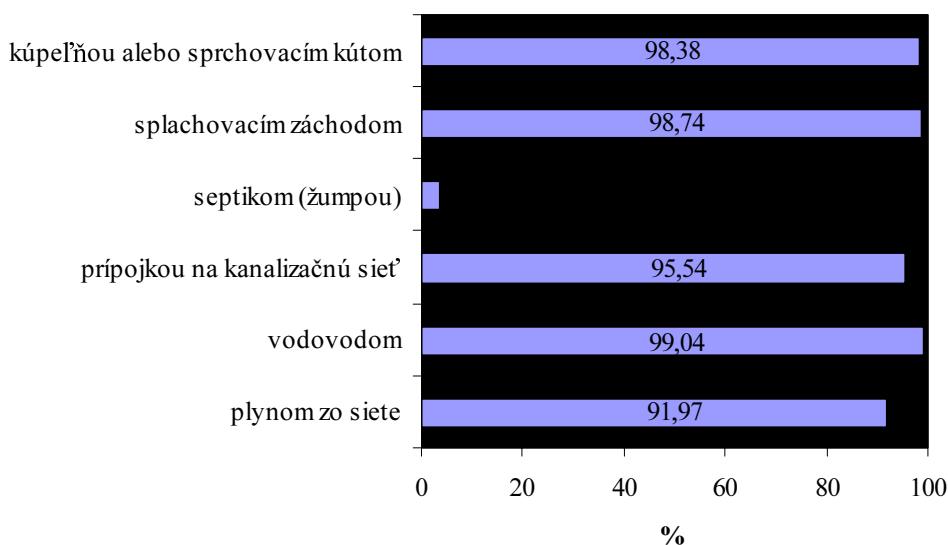
⁴³ tabuľka 21 v prílohe

Ak porovnáme priemerný počet obyvateľov na 1 byt v roku 2004 s optimálnou hranicou počtu bytov podľa európskych kritérií (400 bytov na 1 000 obyvateľov, čo predstavuje 2,5 obyvateľov na 1 byt), je zrejmé, že vývojové trendy z hľadiska tohto ukazovateľa sú pomerne priaznivé (tabuľka 23 v prílohe). Zatiaľ čo v roku 2001 pripadalo 2,85 obyvateľov na 1 byt, v roku 2004 to bolo menej – 2,79.

Na základe štatistických údajov, ktoré prezentujú analýzu všetkých základných ukazovateľov bytového fondu z hľadiska úrovne bývania, je možné skonštatovať neustály pozitívny vývoj. I keď priemerný vek rodinných a bytových domov je viac menej nepriaznivý (priemerný vek rodinných domov je 32 rokov, bytových domov 29), na druhej strane túto skutočnosť vyvažuje veľmi dobrá štruktúra kategorizácie bytového fondu, vyplývajúca z neustálej obnovy (rekonštrukcie) bytov. Z celkového počtu domov a bytov až 91,7 % tvoria byty I. kategórie, 6,6 % patrí do II. kategórie, 0,6 % zastúpenie má III. kategória a iba 1,1 % tvoria byty IV. kategórie.

Na úrovni celoštátneho priemeru je i priemerná veľkosť obytnej plochy v m² na 1 osobu. Hodnota tohto ukazovateľa na základe štatistických údajov z roku 2001 predstavovala 16,1 m². V priemere pripadá na 1 byt 48,3 m² obytnej plochy a priemerný počet obytných miestností na 1 byt je 2,8.

Bytový fond mesta má vysoký štandard vybavenosti. Z celkového počtu 9 565 obývaných bytov je 99,04 % napojených na vodovod a 95,54 % na kanalizáciu. Na území mesta je plynofikácia na dobrej úrovni, v čase SODB 2001 91,97 % trvale obývaných bytov je vybavených plynom zo siete. Vybavenie bytového fondu technickou infraštruktúrou znázorňuje graf 18.



Graf 18 Vybavenie obývaných bytov technickou infraštruktúrou v meste Topoľčany v roku 2001

Počet neobývaných domov v meste nie je vysoký, iba 196 rodinných domov je neobývaných. V nich sa nachádza celkom 205 neobývaných bytov, z ktorých je len 7 nespôsobilých na bývanie. Z celkového počtu bytov domového fondu je 547 neobývaných (5,41 %), pričom až u 80,07 % nie sú uvedené dôvody neobývania.

Lokalizácia novej bytovej výstavby

Pokračovanie doterajšej pozitívnej stratégie mesta v oblasti bývania je priamo dané vymedzením plôch pre výstavbu bytových domov a individuálnu bytovú výstavbu. V oblasti výstavby bytov dané tendencie poukazujú na potrebu pokračovať vo výstavbe malých, na údržbu nenáročných bytov s ekonomickým nájomným, ktoré budú k dispozícii mladým rodinám.

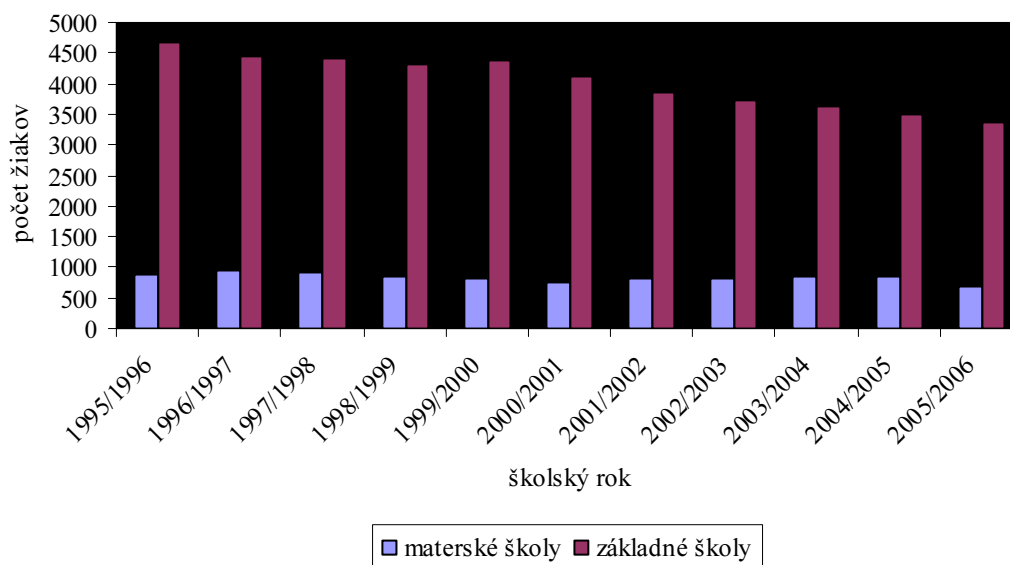
Lokalizácia bytovej výstavby na základe súčasných limitovaných a budúcich možností katastrálneho územia mesta Topoľčany a miestnych častí Malé a Veľké Bedzany je riešená v dvoch alternatívach, ktoré navrhuje Územný plán mesta Topoľčany, časť C – Koncept riešenia. Konkrétne ide o návrhy plôch pre bývanie, ktoré sa nachádzajú nad Kalváriou, ďalej v priestore medzi železničnou traťou, riekou Chotinou a vybudovanou časťou obchvatu smerom na Chrabrany. S bývaním sa uvažuje aj pri sútoku riek Nitra a Chotina, taktiež sa plánuje s pokračovaním rozvoja bývania na sídlisku „Mravenisko“ za Malinovou ulicou a v katastrálnom území Malých a Veľkých Bedzian.

2.1.5 Vzdelávanie a kultúra

Školstvo v meste Topoľčany, tak ako v iných regiónoch Slovenska, vykazuje nízku efektívnosť vzdelávacieho systému, ktorý nedokáže flexibilne reagovať na potreby trhu práce. Pretrvávajú tradičné témy a postupy vzdelávania, pričom skúsenosti ukazujú, že sa čoraz viac vyžaduje pracovná sila, ktorá je schopná vytvárať vysokú pridanú hodnotu a schopnosť rýchlo sa adaptovať na meniace sa podmienky trhu. Ak hovoríme o reforme celého školského systému, treba uviesť, že je to dlhodobý proces, v ktorom prioritnou úlohou je premena tradičnej školy na modernú vzdelávaciu inštitúciu.

V školskom roku 2005/2006 bolo v meste Topoľčany v prevádzke 8 materských škôl, ktoré navštevovalo v 34 triedach 697 detí (tabuľka 25 v prílohe)⁴⁴. Ďalej je v školskej sieti zaradených 7 základných škôl (v prílohe, tabuľka 26), ktoré navštevuje 3 377 žiakov. Ak porovnáme vývoj počtu detí v materských školách a žiakov v základných školách, vidíme, že odráža nepriaznivý vývin vekovej štruktúry obyvateľstva (tabuľka 27 v prílohe). Za posledných desať rokov poklesol počet detí navštevujúcich materské školy o 21,77 % a žiakov v základných školách o viac ako 27 %. Graf 19 znázorňuje vývoj počtu detí a žiakov v meste v rokoch 1995/1996 – 2005/2006.

⁴⁴ zriaďovateľom všetkých materských škôl je mesto Topoľčany



Graf 19 Vývoj počtu detí a žiakov v materských a v základných školách v meste Topoľčany

Sieť materských a základných škôl dopĺňa Centrum voľného času Gagarinova, ktoré v školskom roku 2005/2006 navštevovalo 258 žiakov a Stredisko služieb v škole (tabuľka 28 v prílohe). Základné umelecké školy v meste sú zastúpené ZUŠ Ladislava Mokrého a Cirkevnou ZUŠ sv. Lukáša.

Ďalej sú v meste zriadené 2 gymnáziá, 7 stredných odborných škôl a 2 stredné odborné učilišťa. Vysoké školstvo zastupuje Bakalárske štúdium Obchodnej fakulty Ekonomickej univerzity v Bratislave, ktoré v spolupráci so Vzdelávacou nadáciou Ľudovíta Štúra už viac ako 10 rokov v Topoľčanoch vytvára podmienky pre záujemcov o doplnenie si alebo zvýšenie svojho ekonomického vzdelania. Zatiaľ čo v školskom roku 2005/2006 študovalo na všetkých stredných školách 4 821 študentov (na gymnáziách 18,29 %, na SOŠ 59,14 % a na SOU 21,76 % z celkového počtu študujúcich na stredných školách), bakalárske štúdium navštevovalo celkom 131 študentov (3)⁴⁵ (tabuľka 29 v prílohe). V rámci základných typov vzdelávacích zariadení svoju úlohu plnia i špeciálne školy. Systém tohto školstva v meste je tvorený predovšetkým špeciálnymi školami internátneho typu, špeciálnymi školami pri zdravotníckych zariadeniach a zariadeniami pre žiakov fyzicky, mentálne a duševne hendikepovaných. V školskom roku 2005/2006 špeciálne školy navštevovalo celkom 193 žiakov (tabuľka 30 v prílohe).

Väčšina zariadení školskej infraštruktúry je v zlom technickom stave, dôsledkom čoho fungovanie týchto zariadení sprevádzajú vysoké náklady na prevádzku. Vzhľadom na neustály pokles počtu detí a žiakov tento fakt spôsobuje neustály tlak na racionalizáciu siete základných a materských škôl. Okrem tohto problému je pomerne vysoká i morálna a fyzická zastaranosť technických zariadení a nedostatok moderných technológií, ktoré sú potrebné vo vyučovacom procese.

V rámci neformálneho vzdelávania v meste pôsobí viacero vzdelávacích ustanovizní, ktoré realizujú akreditované kurzy a vzdelávacie programy s rôznym obsahom a zameraním⁴⁶. Tie prostredníctvom svojich „produktov“ vytvárajú pre

⁴⁵ v školskom roku 2005/2006 bolo promováných 39 študentov diaľkového štúdia

⁴⁶ napr. Akadémia vzdelávania, OZ Sofista

občanov mesta, ale i regiónu možnosť prístupu k neustálemu vzdelávaniu sa a tým lepšej adaptácii sa na lokálny i regionálny trh práce.

Osobitným problémom v oblasti vzdelanosti je vzdelanostná úroveň rómskej populácie a ďalších ohrozených skupín. Riešenie tohto problému sa javí viac menej v rovine absencie systému podpory vzdelávacích zariadení v závislosti od úspešnosti ich žiakov pochádzajúcich z týchto marginalizovaných skupín. Samozrejme, že tu vstupujú i ďalšie aspekty, a to potreba reflexie na odlišné sociálne a kultúrne zázemie daných skupín.

Športové zariadenia

Pre obyvateľov mesta je k dispozícii Futbalový štadión s kapacitou 12 000 divákov, ktorý prevádzkuje MFK Topoľčany, zimný štadión na ul. Puškinovej s kapacitou 3 200 divákov a dve športové haly. Športová hala na ul. Bernolákovej (kapacita 1 000 divákov) a stolnotenisová hala na ul. Kalinčiakovej (kapacita 200 divákov) poskytujú optimálne možnosti pre športovanie pre obyvateľov mesta. V meste je vybudované letné kúpalisko s celkovou kapacitou 2 000 návštevníkov a krytá plaváreň s kapacitou 300 návštevníkov.

V rámci ďalších športovísk je možné využívať tenisový areál, kde je k dispozícii 8 antukových dvorcov, ďalej Sokolovňa na ul. Obchodnej, futbalové ihrisko vo Veľkých Bedzanoch a 15 telocviční, z toho 8 školských telocviční a areálov základných škôl. Z pohľadu možností vytvárania podmienok pre tzv. rekreačné športovanie bude potrebné dobudovať priestory pre voľno časové športové aktivity.

Kultúrne zariadenia

V oblasti kultúry v meste Topoľčany vyvíjajú činnosť Tribečské osvetové stredisko, Tribečské múzeum a Tribečská knižnica, ktorých zriaďovateľom je VÚC Nitra. Mestské kultúrne stredisko, ktoré organizuje kultúrne podujatia a prevádzkuje kino (365 sedadiel), je pod správou mesta Topoľčany. K dispozícii obyvateľom mesta je Dom kultúry v Topoľčanoch, kultúrne domy v Malých Bedzanoch a Veľkých Bedzanoch, Spoločenský dom v Topoľčanoch a Spoločenské centrum Východ. Významne sa na kultúrnom dianí predovšetkým v oblasti výtvarného umenia podieľa súkromná galéria na námestí. Mesto Topoľčany je známe organizovaním mnohých kultúrnych podujatí počas celého roka (tabuľka 31 v prílohe).

Neziskové organizácie

V meste Topoľčany pôsobí množstvo neziskových organizácií, ktoré vyvíjajú aktívnu činnosť. Podľa údajov Ministerstva vnútra SR z celkového množstva 127 registrovaných neziskových organizácií je 104 občianskych združení, 7 neziskových organizácií poskytujúcich všeobecne prospešné služby, 5 neinvestičných fondov, 1 nadácia⁴⁷, 1 združenie obcí, 5 záujmových združení právnických osôb a 4 odborové organizácie a organizácie zamestnávateľov (tabuľka 32 v prílohe). Z hľadiska ich zamerania okrem organizácií zameraných na kultúru a šport svoju významnú úlohu v procese rozvoja spoločnosti majú organizácie, ktoré koncentrujú svoju činnosť do organizovania voľno časových aktivít pre deti a mládež. V tomto smere v meste funguje viacero organizácií. Poskytovanie informácií a poradenstva pre mladých ľudí zabezpečuje Informačné centrum mladých, ktoré zároveň organizuje Topoľčiansky

⁴⁷ Vzdelávacia nadácia Ľudovíta Štúra

polmaratón, Daruj hračku kamošovi, Výstup mládeže na RYSY, Záchranu Topoľčianskeho hradu, Maratón hier a zábavy, ďalej výstavy, koncerty, zbierky, diskusné fóra, semináre a workshopy pre mládež. Originálny je i projekt Schránky dôvery a protidrogová knižnica. Koordinovanie jednotlivých podujatí mládežníckych a detských organizácií v okrese Topoľčany spočíva v činnosti Rady detí a mládeže okresu Topoľčany.

Okrem uvedených neziskových organizácií, ktoré majú sídlo v Topoľčanoch, tu svoje zastúpenie majú i okresné a miestne organizačné jednotky celoslovenských organizácií ako Slovenský zväz záhradkárov, Slovenský poľovnícky zväz, Slovenský zväz drobnochovateľov, Slovenský rybársky zväz, Slovenský zväz protifašistických bojovníkov, Slovenský zväz sluchovo postihnutých, Slovenský zväz telesne postihnutých, Slovenský zväz filatelistov, Zväz postihnutých civilizačnými chorobami a Liga proti rakovine. Samotné mesto Topoľčany je zriaďovateľom 5 klubov dôchodcov.

Fungovanie neziskových organizácií je v značnej miere závislé na schopnosti získavať financie na realizáciu svojich aktivít. Tu je dôležité mať potrebné znalosti v oblasti manažmentu a riadenia neziskových organizácií, strategického plánovania, informačno – technického zabezpečenia, budovania administratívnych kapacít a zvládnutia public relation.

Postoje, názory a potreby obyvateľov mesta Topoľčany

Postoje, názory a potreby obyvateľov mesta Topoľčany boli zisťované prostredníctvom prieskumu verejnej mienky, ktorý sa uskutočnil formou riadených rozhovorov vo vybraných domácnostiach. Občania mali možnosť odpovedať na deväť otázok týkajúcich sa rôznych oblastí kvality života. Postoje občanov boli v každej otázke špecifické. Obyvatelia mesta si cenili najmä dobrú sieť vzdelávacích inštitúcií a možnosti vzdelávania. Ako pozitívum boli taktiež uvedené oblasti kultúry, športu, ochrany životného prostredia. Ako najpálčivejšie sa obyvateľom javia problémy v oblasti tvorby nových pracovných príležitostí a podpory podnikania a služieb, bytovej politiky, zdravotníctva a sociálnych vecí. V roku 2013 by v meste Topoľčany určite nemal chýbať cestný obchvat okolo mesta, viac zelene, parkov a oddychových zón, ďalej zábavný park a ihriská pre deti a mládež, cyklotrasy a viac pracovných príležitostí. Komplexné výsledky prieskumu verejnej mienky sú uvedené v prílohe.

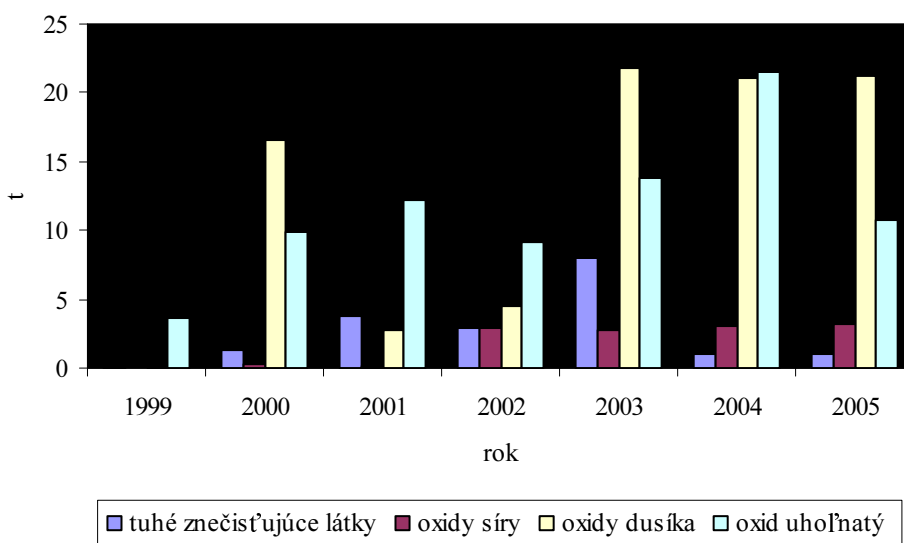
2.1.6 Analýza stavu a ochrany životného prostredia

Ovzdušie

Ochrana ovzdušia je jedným z kľúčových problémov, ktoré je potrebné riešiť v súvislosti s ohrozovaním zdravia a skracovaním dĺžky života obyvateľov. Kvalitu ovzdušia vo všeobecnosti určuje obsah znečisťujúcich látok vo vonkajšom ovzduší. Postup pre jej hodnotenie stanovuje Zákon o ochrane ovzdušia č. 478/2002 Z.z. Na území Slovenska sa nachádza 18 oblastí riadenia kvality ovzdušia, pričom oblasť katastrálneho územia mesta Topoľčany nie je zahrnutá do osobitne vymedzenej oblasti riadenia kvality ovzdušia (7). Na znečisťovaní ovzdušia v meste sa v podstatnejšej miere podieľajú existujúce stacionárne zdroje znečisťovania ovzdušia a automobilová doprava, ktoré zaťažujú ovzdušie hlavne tuhými znečisťujúcimi látkami (TZL), oxidmi síry, oxidmi dusíka a oxidom uhoľnatým.

Podľa údajov Obvodného úradu životného prostredia v Topoľčanoch množstvo emisií v celom okrese má neustále klesajúcu tendenciu. V porovnaní s rokom 2002, kedy bolo vyprodukovaných veľkými a strednými zdrojmi znečisťovania ovzdušia 26,04 t TZL, 21,65 t SO₂, 76,88 t NO_x a 101,09 t CO, bol za posledné 3 roky zaznamenaný výrazný pokles najmä v produkcii SO₂ a CO (tabuľka 33 v prílohe). Ako znázorňuje graf 20, u veľkých zdrojov znečistenia ovzdušia sa tento pokles prejavil najmä v množstve tuhých znečisťujúcich látok a oxidu uhľnatého (tabuľka 34 v prílohe).

Medzi prevádzkovateľov veľkých zdrojov znečistenia v meste Topoľčany patria: TOMA, s.r.o., ELEKTROKARBON, a.s., THP, a.s., Chemos Slovakia, s.r.o. V roku 2006 bolo na území mesta evidovaných 106 stredných zdrojov (18) a 67 prevádzkovateľov malých zdrojov znečisťovania (17).



Graf 20 Množstvo vyprodukovaných emisií veľkými zdrojmi znečistenia v t.rok⁻¹ v meste Topoľčany

V súlade s nariadeniami a smernicami Európskej únie bude v najbližších rokoch potrebné sa zaoberať znižovaním emisných stropov znečisťujúcich látok a prioritne riešiť budovanie novej a kvalitnejšej infraštruktúry na ochranu ovzdušia a využívanie obnoviteľných zdrojov energie.

Voda

Hodnotenie kvality povrchových vôd

Kvalita povrchových vôd je hodnotená na základe sumarizácie výsledkov klasifikácie v zmysle STN 75 7221 „Kvalita vody. Klasifikácia kvality povrchových vôd“, ktorá kvalitu vody hodnotí v 8 skupinách ukazovateľov (A–kyslíkový režim, B–základné fyzikálno-chemické ukazovatele, C–skupina – nutrienty, D–skupina biologické ukazovatele, E–skupina – mikrobiologické ukazovatele, F–skupina mikropolutanty G–skupina – toxicita a H–skupina – rádioaktivita) a s použitím sústavy medzných hodnôt zaraďuje vody podľa ich kvality do piatich tried.

Kvalita povrchových vôd v katastrálnom území mesta Topoľčany nie je priamo monitorovaná. Najbližšie je dlhodobu monitorovaná kvalita rieky Nitra v odbernom mieste Nitrianska Streda, riečny km 91,10. Kvôli antropogénnej činnosti vyvíjanej

v hornom úseku povodia Nitry, kde sú hlavnými znečisťovateľmi SVS a.s., ČOV v Prievidzi, Handlovej, SVS a.s., ČOV v Novákoch, Partizánskom – bane v Handlovej, Prievidzi a v Novákoch (ťažba a spracovanie hnedého uhlia a lignitu) a odpadové vody z verejných kanalizácií, je rieka Nitra hodnotená ako silne až veľmi silne znečistený tok. Kvalita vody v rieke Nitra je v profile miesta odberu silne až veľmi silne znečistená vo väčšine ukazovateľov. V skupine ukazovateľov kyslíkového režimu je zaradená do IV. triedy kvality, v skupine základných fyzikálno-chemických ukazovateľov je kvalita vody v toku na úrovni V. triedy kvality, v skupine mikrobiologických ukazovateľov množstvo koliformných baktérií zodpovedá V. triede. Kvôli vysokým koncentráciám NEL_{UV} ($c_{90} = 0,501 \text{ mg.l}^{-1}$) bola kvalita vody v ukazovateli – mikropolutanty zaradená do V. triedy.

Z uvedených základných ukazovateľov kyslíkového a chemického režimu vyplýva, že celkové znečistenie rieky Nitry v priebehu roka je veľmi nepriaznivé a pohybuje sa v rozmedzí najnepriaznivejších hodnôt väčšiny rozhodujúceho znečistenia čistoty toku (tabuľka 35 v prílohe). Z hľadiska hodnotenia kvality povrchových vôd všetky ostatné prítoky vrátane Bebravy sú zaradené do II. – IV. triedy čistoty.

Za významné zdroje znečistenia sa považujú znečisťovatelia, ktorí v roku vypustili do tokov znečisťujúce látky predstavujúce viac ako 200 t BSK₅, alebo 300 t Ch Sk_{cr}, alebo 200 t NL, alebo 5 t ropných látok. Medzi významných znečisťovateľov v meste Topoľčany patrí ZsVaK Topoľčany, š.p., ktoré vypustili v roku 2001 3 134,139 tis. m³ odpadových látok a Topvar, a.s., Topoľčany (549,238 tis. m³ odpadových látok). V roku 2005 celkové množstvo odpadových vôd dosiahlo množstvo 2 686, 841 tis. m³. V porovnaní s rokom 2000 sa množstvo znečisťujúcich látok znížilo o 1 556,24 t CHSK, 897,58 t BSK₅ a o viac ako 270 t NL (tabuľka 36 v prílohe).

Hodnotenie kvality podzemných vôd

Kvalitu podzemných vôd v riečnych náplavoch rieky Nitry negatívne ovplyvňuje poľnohospodárska a priemyselná činnosť, čo vyvoláva prekračovanie stanovených limitov pre pitnú vodu (26)⁴⁸. V roku 2001 v mieste odberu Nitrianska Streda bolo zaznamenané prekročenie koncentrácie limitných hodnôt Fe (0,380 mg.l⁻¹), Mn (2,360 mg.l⁻¹) a nepolárnych extrahovaných látok (0,100 mg.l⁻¹). Nadmerné hodnoty síranov, chloridov a ťažkých kovov neboli namerané. Ak porovnáme hodnoty koncentrácie hodnotených ukazovateľov v roku 2004, vyššie hodnoty boli namerané len v koncentrácii dusíkatých látok, a to viac ako 50 mg.l⁻¹ NO₃. Prevládajúci charakter uvedenej monitorovanej oblasti (urbanizované a poľnohospodársky využívané územie) sa premieta do pomerne častých zvýšených obsahov oxidovaných a redukovaných foriem dusíka vo vodách.

Z hľadiska ochrany vodných zdrojov boli na území SR Nariadením vlády SR zo dňa 26. 06. 2003 vyčlenené zraniteľné oblasti. Poľnohospodárske subjekty hospodáriace v spomínaných územiach sú povinné rešpektovať osobitné zásady hospodárenia. Katastrálne územie mesta Topoľčany je zaradené do zoznamu zraniteľných oblastí. Na základe súboru pôdných, hydrologických, geografických a ekologických parametrov ide o zaradenie do kategórie A – produkčné bloky s najnižším stupňom obmedzenia hospodárenia a kategórie B – produkčné bloky so stredným stupňom obmedzenia hospodárenia (6).

⁴⁸ Hodnoty prípustnej koncentrácie definované Vyhláškou MZ SR č. 51/2004 Z.z.

Ochrana prírody

Ochranu prírody a krajiny upravuje zákon č. 543/2002 Z.z. o ochrane prírody a krajiny v znení neskorších právnych predpisov a vyhláška MŽP SR č. 24/2003, ktorou sa vykonáva zákon č. 543/2002 Z.z. o ochrane prírody a krajiny. V zmysle tohto zákona sa na území Slovenskej republiky rozlišuje päť stupňov územnej ochrany, pričom pre každý stupeň sa určujú činnosti, ktoré podliehajú súhlasu orgánov ochrany prírody, alebo sú v určitých územiach obmedzené alebo zakázané. Ďalej tento zákon upravuje druhovú ochranu, ochranu drevín, pôsobnosť orgánov štátnej správy a obcí, práva a povinnosti právnických a fyzických osôb a zodpovednosť za porušenie povinností na úseku ochrany prírody a krajiny.

V katastrálnom území mesta Topoľčany sa priamo nenachádzajú chránené územia ani chránené stromy. V najbližšom okolí mesta sa nachádza Národná prírodná rezervácia Hrdovická o výmere 30,03 ha so štvrtým stupňom ochrany a Prírodná rezervácia Solčiansky háj o výmere 7,07 ha, taktiež so štvrtým stupňom územnej ochrany.

Celková rozloha verejnej zelene v meste je 103,23 ha, z čoho tvorí parková zeleň 12 ha (15). V zmysle spracovaného dokumentu Generel zelene mesto systematicky okrem vlastnej údržby zelene, pieskovísk a detských ihrísk zabezpečuje obnovu a výsadbu novej zelene.

Natura 2000

Z hľadiska sústavy chránených území členských krajín Európskej únie sa priamo v katastrálnom území mesta Topoľčany nenachádza ani nezasahuje územie osobitného významu, ktoré by bolo začlenené do Natury 2000 (4).

Územný systém ekologickej stability

Ekologická stabilita katastrálneho územia mesta Topoľčany a zároveň návrh stabilizačných prvkov na miestnej úrovni je zhodnotený v Miestnom územnom systéme ekologickej stability (MÚSES) katastrálneho územia Topoľčany. Základné prvky na regionálnej úrovni boli prebrané z Regionálneho územného systému ekologickej stability (RÚSES) okresu Topoľčany.

Do územia mesta Topoľčany zasahujú tieto genofondovo významné lokality uvedené v RÚSES okresu Nitra:

- rBK regionálny biokoridor rieka Nitra – biokoridor hydrický a terestrický, tvorený vodným tokom a brehovou vegetáciou. V riešenom území posilnený plochou mŕtveho ramena so zvyškami pôvodnej vegetácie.
- rBK regionálny biokoridor Bedziarsky potok – biokoridor hydrický a terestrický, posilnený malými plochami NDV a lesnými porastami.
- rBC regionálne biocentrum Blatina – les nad Veľkými Bedzanmi tvorený lesnými porastami.
- rBC regionálne biocentrum Handlovská Blatina – les pri Bedziarskom potoku tvorený lesnými porastami.
- rBC regionálne biocentrum Ilus – les pri Bedziarskom potoku, iba malá časť sa nachádza v riešenom území, kde sa nachádza lesný porast.

Návrh prvkov MÚSES – Miestneho územného systému ekologickej stability:

- mBC miestne biocentrum vodná nádrž Malé Bedzany – vodná plocha s plochami trvalých trávnych porastov a nelesnou drevinovou vegetáciou.
- mBK miestny biokoridor potok Chotina – biokoridor hydrický a terestrický. Pôvodne v RÚSES navrhovaný ako regionálny biokoridor. Po prieskume daného územia bolo skonštatované, že vybudovanie regionálneho biokoridoru nie je možné. Priemyselné areály, ktoré obkolesujú Chotinu z oboch strán, nedovoľujú vybudovať brehovú zeleň v dostatočnej šírke, ktorá by spĺňala parametre regionálneho biokoridoru.
- mBK miestny biokoridor Ilus – regulovaný vodný tok s menšími plochami nelesnej brehovej vegetácie (9).

Rizikové faktory v životnom prostredí

Ionizujúce žiarenie

Problematiku obmedzenia žiarenia obyvateľstva z radónu a ďalších prírodných rádionuklidov rieši vyhláška Ministerstva zdravotníctva č. 406/1992. Radón je inertný plyn, ktorý vzniká ako jeden z dcérskych produktov pri premene uránu a tória, ktoré sa nachádzajú v horninách a mineráloch v zemskej kôre.

Rozmiestnenie anomálneho obsahu hlavných rádioaktívnych prvkov v regióne je znázornené na Mape anomálnych obsahov $K > 2\%$, $U > 4\text{ppm}$, $Th > 12\text{ppm}$ (12).

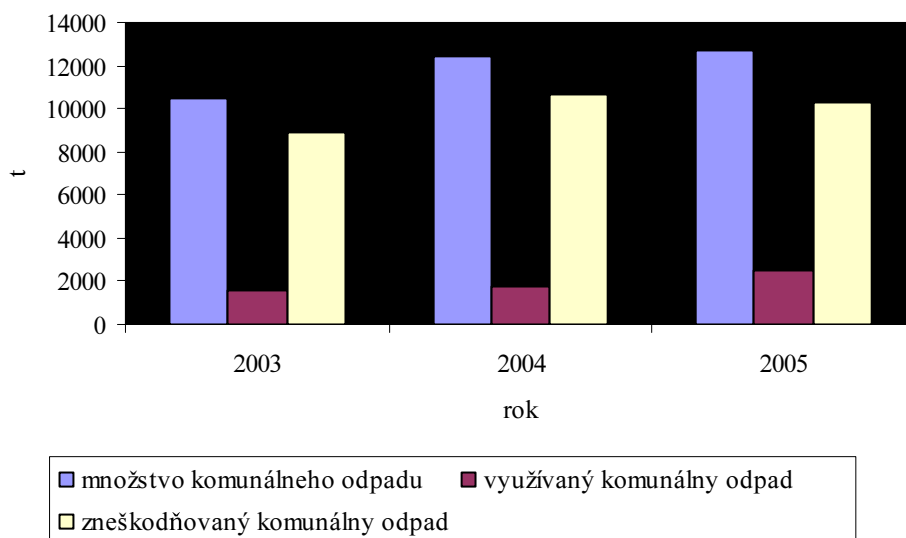
Hluk

K negatívnym faktorom, ktoré pôsobia nepriaznivo a zhoršujú kvalitu životného prostredia, patria hluk a vibrácie. Ochrana obyvateľstva pred nadmerným hlukom a vibráciami je ošetrená zákonom č. 272/1994 Z.z. o ochrane zdravia ľudí. Prípustná hodnota hluku od roku 1997 je 60 dB pre dennú dobu a 50 dB pre nočnú dobu.

V rámci mesta Topoľčany najväčším zdrojom hluku je intenzívna automobilová doprava, najhoršia situácia je pozdĺž cesty I/61, ktorá prechádza cez centrum mesta a obytnými zónami. Všeobecne okrem toho, že doprava je výrazným zdrojom hluku v krajine, nepriaznivo pôsobí aj pri záberoch prirodzených ekosystémov a následnej antropickej degradácii pôdneho fondu.

Odpadové hospodárstvo

Zber komunálneho odpadu a separovaný zber mesto Topoľčany zabezpečuje prostredníctvom firmy SCHWARZ – EKO, s.r.o. Topoľčany. Ako vyplýva z tabuľky 37 v prílohe, v roku 2005 bolo v meste vyprodukovaných 12 737 t komunálneho odpadu. Využívaný komunálny odpad predstavoval 2 484 t a zneškodňovaný komunálny odpad 10 252 t. V porovnaní s rokom 2003, kedy bolo vyprodukovaných 8 866,4 t komunálneho odpadu, bol zaznamenaný nárast o viac ako 2 300 t (graf 21).



Graf 21 Množstvo komunálneho odpadu v meste Topolčany v rokoch 2003 – 2005

Uloženie komunálneho odpadu je zabezpečené na riadenej skládke TKO v katastrálnom území obcí Livinské Opatovce – Chudá Lehota, ktorej kapacita umožní jej využívanie do roku 2025. Mesto taktiež realizuje systém separovaného zberu odpadu (tabuľka 38 v prílohe). Odvoz nebezpečných odpadov je zmluvne likvidovaný spoločnosťou ENZO, a.s. Žilina. Zneškodňovanie biologicky rozložiteľného odpadu bude realizované prostredníctvom kompostárne, ktorá je už v súčasnosti v meste vybudovaná.

2.2 Analýza realizovaných opatrení

Príprava a realizácia projektov v rokoch 2003 – 2006 prebiehala na základe určených zámerov, ktorých potreba realizácie bola stanovená na základe výstupov a potrieb programovej časti Programu hospodárskeho a sociálneho rozvoja mesta Topolčany na roky 2003 – 2006 (13). Z hľadiska čerpania finančných prostriedkov zo štrukturálnych fondov bolo v tomto rozvojovom dokumente navrhnutých šesť projektových zámerov. Dva projekty boli predložené do štrukturálnych fondov, jeden do výzvy, ktorú vyhlásil Úrad vlády SR a jeden projekt bol implementovaný z vlastných finančných zdrojov mesta. Zhodnotenie úspešnosti realizácie projektov je vyjadrené v tabuľke 1.

Tabuľka 1 Zhodnotenie úspešnosti projektových zámerov

Názov projektu	Finančná náročnosť	Spolu-financovanie	Fond	Zhodnotenie
Kompostárenie biodpadov mesta Topoľčany	24 409 410 Sk	5%	OPZI ⁴⁹	úspešný
Rekonštrukcia miestnej komunikácie – pod Kalváriou	36 545 000 Sk	100%	Rozpočet mesta	úspešný
Odkanalizovanie a čistenie odpadových vôd v miestnych častiach Malé a Veľké Bedzany	-	-	-	projekt nebol implementovaný
Vybudovanie oddychovej zóny na sídlisku Juh	-	-	-	projekt nebol implementovaný
Rekonštrukcia budovy Základnej školy, ul. Škultétyho v Topoľčanoch	101 816 777,9 Sk	5%	OPZI ⁵⁰	v štádiu hodnotenia
Výmena rozvodov tepla na sídlisku Východ v Topoľčanoch III. etapa	317 301 EURO	0%	Úrad vlády SR ⁵¹	v štádiu hodnotenia

Zdroj: MsÚ Topoľčany, 2006.

2.3 SWOT analýza

SILNÉ STRÁNKY
Prírodný potenciál a ľudské zdroje
<ul style="list-style-type: none"> - prírodné a klimatické podmienky - vodná nádrž v katastrálnom území Malých Bedzian - výskyt ložísk štrkov a štrkopieskov - vyrovnaná vzdelanostná štruktúra obyvateľstva, podiel vysokoškolsky vzdelaných obyvateľov - priaznivé zastúpenie ekonomicky aktívneho obyvateľstva
Ekonomika
<ul style="list-style-type: none"> - pozitívny trend nárastu počtu podnikateľských subjektov - dlhodobá tradícia fungovania silných podnikov v oblasti potravinárstva, strojárstva, drevovýroby, odevného priemyslu, stavebníctva a polygrafie - dobrá diverzifikácia ekonomických odvetví v rámci sekundárnej a terciárnej sféry - rozvinutý sektor služieb - kvalifikovaná pracovná sila - vhodné lokality pre rozvoj podnikateľských aktivít - existujúca územnoplánovacia dokumentácia

⁴⁹ Priorita 2 Environmentálna infraštruktúra, Opatrenie 2.3 Budovanie zariadení na zhodnocovanie odpadov

⁵⁰ Priorita 3 Lokálna infraštruktúra, Opatrenie 3 Budovanie a rozvoj občianskej infraštruktúry v regiónoch

⁵¹ Nórsky finančný mechanizmus

Občianska vybavenosť
<ul style="list-style-type: none"> - existujúci systém cestnej a železničnej dopravy - využívanie verejnej dopravy obyvateľstvom - dostatočné zásobovanie obyvateľstva pitnou vodou prostredníctvom vodárenskej sústavy zo strán Bánovce nad Bebravou a Nitra - vybudovaná jednotná kanalizačná sieť a ČOV - dostatočné zabezpečenie zásobovania obyvateľov plynom, teplom a elektrickou energiou - využívanie verejnej telekomunikačnej siete, nárast počtu hlavných telefónnych staníc - dobré pokrytie územia mesta signálom mobilných operátorov - vysoký štandard vybavenosti bytového fondu - výstavba nájomných bytov - existujúca sieť sociálnych zariadení - dostatok zdravotníckych zariadení - existujúca štruktúra kultúrnych inštitúcií - kultúrne a historické pamiatky
Vzdelávanie a kultúra
<ul style="list-style-type: none"> - vybudovaná sieť materských a základných škôl - zastúpenie základných umeleckých škôl - činnosť mimoškolských zariadení - dostatočná sieť zariadení stredného školstva a dobrá dostupnosť ku vzdelávaniu - zastúpenie Obchodnej fakulty Ekonomickej fakulty v Bratislave - zabezpečený systém špeciálneho školstva - organizovanie tradičných spoločenských podujatí - fungujúce kultúrne a športové zariadenia - existencia fungujúcich neziskových organizácií
Životné prostredie
<ul style="list-style-type: none"> - znižovanie množstva vyprodukovaných emisií do ovzdušia - zlepšenie kvality podzemných vôd - zneškodňovanie komunálneho odpadu na skládke komunálneho odpadu Livinské Opatovce - existencia genofondovo významných lokalít - zavedená separácia odpadov

SLABÉ STRÁNKY
Rozvojový potenciál a ľudské zdroje
<ul style="list-style-type: none"> - nevyužívanie prírodného potenciálu - negatívny populačný vývoj daný nízkou mierou natality obyvateľstva a migráciou - nepriaznivá demografická štruktúra obyvateľstva - nedostatočná vzdelanostná úroveň marginalizovaných skupín
Ekonomika
<ul style="list-style-type: none"> - nedostatočný dopyt po inováciách v podnikateľskom sektore - nízka úroveň tvorby pridanej hodnoty - nízka miera propagácie a využívania informačno-komunikačných technológií - pretrvávajúca relatívne vysoká miera nezamestnanosti v porovnaní

<p>s progresívnymi regiónmi s vysokým podielom dlhodobozamestnaných starších občanov a mladých ľudí⁵²</p> <ul style="list-style-type: none"> - nízka priemerná mesačná mzda - nedostatok poradenských služieb pre podnikateľov - nedostatočná ponuka služieb v cestovnom ruchu - nedostatočná koordinácia, marketing a propagácia cestovného ruchu - slabá činnosť turisticko-informačnej kancelárie (TIK)
Občianska vybavenosť
<ul style="list-style-type: none"> - nedobudovaná dopravná infraštruktúra (nepriaznivá poloha mesta – mimo dopravných uzlov a rýchlostných komunikácií) - nevyhovujúci dopravný systém v centre mesta - nedobudovaná kanalizačná sieť v mestských častiach Malé a Veľké Bedzany - vysoká energetická náročnosť poskytovaných služieb - zlý technický stav verejnej infraštruktúry: nevyhovujúci technický a kvalitatívny stav miestnych komunikácií, nedostatok parkovacích miest, nedostatok bytov a pod. - nedostatok vybudovanej infraštruktúry pre relax a oddych - zlý technický stav pamiatkového fondu - nedostatočná informatizačná a komunikačná úroveň vo verejnej správe - nízka úroveň dostupnosti sociálnych služieb⁵³, relatívne vysoká miera sociálneho vylúčenia rizikových skupín - nízka efektívnosť a kvalita zdravotných služieb v dôsledku dlhodobého poddimenzovania investícií v sektore zdravotníctva
Vzdelávanie a kultúra
<ul style="list-style-type: none"> - pokles počtu detí a žiakov v materských a základných školách - nízka kvalita a zastaranosť školských budov a vnútorného vybavenia škôl - nízka úroveň zapojenia občanov do celoživotného vzdelávania - nedostatočná inštitucionálna kapacita verejnej správy - nedostatočná miera podpory v oblasti budovania kapacít a realizácie aktivít neziskových organizácií - zlý technický stav existujúcich kultúrnych a športových zariadení - nedostatočné využitie kultúrneho potenciálu - nedostatočná miera informovanosti a prezentácie
Životné prostredie
<ul style="list-style-type: none"> - nevyhovujúca lokálna kvalita ovzdušia, nízky podiel využívania obnoviteľných zdrojov energie - nedostatočné opatrenia na ochranu pred povodňami - silne znečistená rieka Nitra a jej vedľajšie prítoky - akumulácia odpadových vôd v žumpách z domácností Malých a Veľkých Bedzian a ich likvidácia často nevhodným spôsobom - nevyhovujúci stav verejných priestranstiev - nedostatočná starostlivosť o verejnú zeleň - nárast množstva produkovaného komunálneho odpadu - nízky podiel využívaného komunálneho odpadu

⁵² nízka zamestnateľnosť znevýhodnených skupín

⁵³ vrátane obmedzenej kapacity sociálnych zariadení

PRÍLEŽITOSTI
Prírodný potenciál a ľudské zdroje
<ul style="list-style-type: none"> - využitie prírodných podmienok - ekonomické zhodnotenie stavebných surovín - vytváranie podmienok pre nárast počtu obyvateľov - zvyšovanie vzdelanostnej úrovne - riešenie problematiky marginalizovaných skupín obyvateľov
Ekonomika
<ul style="list-style-type: none"> - optimálne využitie existujúcich výrobných kapacít a ľudských zdrojov - diverzifikácia výroby - zvýšenie exportu - zvyšovanie kvalifikácie zamestnancov - zjednodušenie legislatívnych rámcov pre malé a stredné podnikanie - vytváranie podmienok pre príchod investorov a príliv priamych investícií⁵⁴ - zvyšovanie kvality výrobných procesov a služieb prostredníctvom transferu moderných technológií a inovácií - zavádzanie podporných systémov pre podnikateľov formou priamych a nepriamych finančných nástrojov - rozvoj poradenských služieb, propagácie a využívania IKT - tvorba nových pracovných príležitostí - rozvoj cestovného ruchu na báze využitia prírodného a kultúrneho potenciálu - dobudovanie infraštruktúry cestovného ruchu, zlepšenie marketingu, rozšírenie a zvýšenie kvality služieb - rozvoj informačných služieb cestovného ruchu (činnosť TIK)
Občianska vybavenosť
<ul style="list-style-type: none"> - dobudovanie nadradených dopravných systémov (rýchlostnej komunikácie Nitra – Prievidza) - zlepšenie dopravného systému, dokončenie II. etapy obchvatu mesta na ceste 1/64 a dokončenie ďalších etáp obchvatu od Piešťan - skvalitnenie a rozšírenie liniek MHD - dosiahnutie úspor energie a zvýšenie podielu obnoviteľných zdrojov energie - dobudovanie siete občianskej vybavenosti (regenerácia mesta, jeho častí a zón) - obnova kultúrnych pamiatok - výstavba nových bytov - výstavba obchodných a nákupných centier - vybudovanie parkov, relaxačných a oddychových zón, detských ihrísk - budovanie cyklotrás a cyklistických chodníkov - zavádzanie kvalitných systémov pre zvýšenie bezpečnosti - rozšírenie spektra poskytovaných sociálnych služieb - zvýšenie kvality a efektívnosti v oblasti poskytovania sociálnej starostlivosti - riešenie otázky bývania pre sociálne slabšie skupiny obyvateľov a dôchodcov - zabezpečenie rovnosti príležitostí v prístupe na trh práce - investície do informatizácie verejných služieb - stimulácia rozvoja širokopásmového internetu - zvyšovanie kvality a efektívnosti zdravotnej starostlivosti na základe zabezpečenia požadovaného kvalitatívneho a kvantitatívneho štandardu

⁵⁴ budovanie priemyselných parkov, zón

Vzdelávanie a kultúra
<ul style="list-style-type: none"> - racionalizácia siete materských a základných škôl - premena tradičnej školy na modernú a otvorenú vrátane vytvorenia potrebnej legislatívy, lepšie prepojenie vzdelávania a trhu práce - zvýšenie kvality výchovno-vzdelávacieho procesu prostredníctvom rekonštrukcie a modernizácie školskej infraštruktúry - vytváranie partnerstiev pre rozvoj vzdelávania - rozšírenie prístupu k celoživotnému vzdelávaniu a k vzdelávaniu pre znevýhodnené skupiny na trhu práce - zvýšenie kapacity a kvality verejnej správy - rozvoj činnosti neziskových organizácií - rekonštrukcia a modernizácia kultúrnych a športových zariadení - zvýšenie kvality tradičných spoločenských podujatí, rozšírenie ich spektra - zavedenie efektívneho systému zameraného na zvýšenie informovanosti obyvateľov
Životné prostredie
<ul style="list-style-type: none"> - zavádzanie nových technológií s cieľom znížiť množstvo znečisťujúcich látok v ovzduší⁵⁵ - dosiahnutie požadovanej kvality povrchových tokov - zavedenie preventívnych opatrení pre negatívnymi účinkami povodní - vytváranie a udržiavanie ekologickej stability územia mesta, zachovanie existujúcich biokoridorov a biocentier a zabezpečenie realizácie opatrení podľa ÚSES mesta Topoľčany - zvýšenie regeneračných a revitalizačných zásahov - zvýšenie úrovne separovaného zberu a zhodnocovania odpadov

OHROZENIA
Prírodný potenciál a ľudské zdroje
<ul style="list-style-type: none"> - pokračovanie negatívneho trendu vývoja počtu obyvateľov a demografickej štruktúry - prehlbovanie otázky marginalizovaných skupín - nedostatočná starostlivosť o rozvoj ľudských zdrojov
Ekonomika
<ul style="list-style-type: none"> - dlhodobá vysoká nezamestnanosť vedúca k sociálnemu a hospodárskemu poklesu - nedostatok vhodných podmienok pre príchod nových investorov - znižovanie kvality poskytovaných služieb
Občianska vybavenosť
<ul style="list-style-type: none"> - zníženie atraktívnosti územia v porovnaní s inými regiónmi v SR - nárast automobilovej dopravy a tým následné dopravné a ekologické zaťaženie mesta - zvyšujúce sa náklady na údržbu a opravy verejnej infraštruktúry - riziko znižovania kvality života obmedzenou dostupnosťou sociálnych a zdravotných služieb

⁵⁵ zvyšovanie podielu využitia nízko emisných a obnoviteľných zdrojov na výrobe energie a tepla

Vzdelávanie a kultúra
<ul style="list-style-type: none"> - neriešenie komplexnej údržby existujúceho stavu školských budov, zhoršenie technického stavu a zvýšenie prevádzkových nákladov školskej infraštruktúry - chátranie existujúcich zariadení slúžiacich pre účely kultúry a športu - zmena legislatívy
Životné prostredie
<ul style="list-style-type: none"> - zhoršenie kvality ovzdušia - zhoršenie kvality povrchových tokov, znečisťovanie povrchových a podzemných vôd vypúšťaním odpadových vôd z priemyselných podnikov a verejných kanalizácií - zníženie ekologickej stability územia

2.4 Kľúčové disparity a hlavné faktory rozvoja

2.4.1 Všeobecné východiská

Kľúčové disparity	Hlavné faktory rozvoja
<ol style="list-style-type: none"> 1. Vysoká miera nezamestnanosti v porovnaní s progresívnymi regiónmi⁵⁶ 2. Nízka miera tvorby pridanej hodnoty v podnikateľskom sektore 3. Nízka úroveň kvality verejných služieb 4. Nevyhovujúca kvalita životného prostredia 5. Nedostatočná kvalita ľudských zdrojov a spoločenského života 	<ul style="list-style-type: none"> ⊙ Zvyšovanie atraktivity podnikateľského prostredia ⊙ Nárast počtu nových pracovných príležitostí ⊙ Existencia infraštruktúry zabezpečujúcej zlepšenie kvality životného prostredia a verejných služieb ⊙ Rozvoj ľudských zdrojov ⊙ Zlepšenie kvality spoločenského života

⁵⁶ v progresívnych regiónoch sa miera nezamestnanosti pohybuje na úrovni 5 %

2.4.2 Sektorové a lokálne východiská

⊕ Prírodný potenciál a ľudské zdroje

Kľúčové disparity	Hlavné faktory rozvoja
<ol style="list-style-type: none"> 1. Nedostatočné využívanie prírodného potenciálu 2. Negatívny populačný vývoj daný nízkou mierou natality a migráciou 3. Nepriaznivá demografická štruktúra obyvateľstva 4. Nedostatočná vzdelanostná úroveň marginalizovaných skupín 	<ul style="list-style-type: none"> ⊙ Podpora využitia prírodných zdrojov ⊙ Vytvorenie podmienok pre nárast počtu obyvateľov ⊙ Rozšírenie prístupu k vzdelávaniu pre marginalizované skupiny

⊕ Ekonomika

Kľúčové disparity	Hlavné faktory rozvoja
<ol style="list-style-type: none"> 1. Nízka úroveň tvorby pridanej hodnoty 2. Nedostatočný dopyt po inováciách v podnikateľskom sektore 3. Nedostatok poradenských služieb, vzdelávania, propagácie a využívania informačno-komunikačných technológií 4. Vysoká miera nezamestnanosti v porovnaní s progresívnymi regiónmi 5. Nedostatočná ponuka služieb cestovného ruchu, nedostatočný marketing a propagácia územia 	<ul style="list-style-type: none"> ⊙ Podnikateľské prostredie zamerané na zvyšovanie kvality služieb a výrobných procesov – transfer moderných technológií, zavádzanie rôznych typov inovácií ⊙ Zvýšenie dostupnosti podporných systémov (podpora prostredníctvom priamych a nepriamych finančných nástrojov, propagácie, poradenstva a využitia IKT) ⊙ Tvorba nových pracovných príležitostí ⊙ Podpora rozvoja cestovného ruchu na báze využitia prírodného a kultúrneho potenciálu ⊙ Dobudovanie infraštruktúry cestovného ruchu, zavádzanie systémov pre zvýšenie účinnosti marketingu, rozšírenie a zvýšenie kvality služieb

⊕ **Občianska vybavenosť**

Kľúčové disparity	Hlavné faktory rozvoja
<ol style="list-style-type: none"> 1. Nedobudovaná dopravná infraštruktúra 2. Nedobudovaná kanalizácia v mestských častiach Malé a Veľké Bedzany 3. Vysoká energetická náročnosť poskytovaných služieb⁵⁷ 4. Zlý technický stav infraštruktúry verejných služieb 5. Nedostatok vybudovanej infraštruktúry pre trávenie voľného času 6. Nedostatočná informatizačná a komunikačná úroveň vo verejnej správe 7. Starnutie obyvateľstva a s tým súvisiaca potreba dostupnosti sociálnych služieb 8. Relatívne vysoká miera sociálneho vylúčenia rizikových skupín 9. Nízka zamestnateľnosť znevýhodnených skupín 10. Zlý technický stav pamiatkového fondu 11. Nízka efektívnosť a kvalita zdravotných služieb v dôsledku dlhodobého poddimenzovania investícií v sektore zdravotníctva 	<ul style="list-style-type: none"> ⊙ Zlepšenie dopravného systému, dobudovanie nadradenej dopravnej sústavy (rýchlostná komunikácia) ⊙ Nárast počtu obyvateľov⁵⁸ napojených na verejnú kanalizáciu ⊙ Dosiahnutie úspor energie a zvýšenie podielu obnoviteľných zdrojov energie ⊙ Dobudovanie siete občianskej vybavenosti – regenerácia mesta, jeho častí a zón (rekonštrukcia miestnych komunikácií, budovanie parkovacích plôch a pod.), výstavba nových bytov, kvalitné systémy pre zvýšenie bezpečnosti ⊙ Rozšírenie a modernizácia infraštruktúry voľného času⁵⁹ ⊙ Zvýšenie podielu využívania – elektronických služieb ⊙ Rozšírenie spektra poskytovaných služieb a zvyšovanie kvality a efektívnosti v oblasti sociálnej starostlivosti (vrátane služieb sociálnoprávnej ochrany pre marginalizované skupiny obyvateľov) ⊙ Zabezpečenie rovnosti príležitostí v prístupe na trh práce ⊙ Zvyšovanie kvality a efektívnosti zdravotnej starostlivosti na základe zabezpečenia požadovaného kvalitatívneho a kvantitatívneho štandardu

⁵⁷ verejné osvetlenie, služby poskytované spoločnosťou TOMA, s.r.o.

⁵⁸ bývajúcich v domoch v mestských častiach Malé a Veľké Bedzany

⁵⁹ športu, kultúry, oddychu

⊕ **Vzdelávanie a kultúra**

Kľúčové disparity	Hlavné faktory rozvoja
<ol style="list-style-type: none"> 1. Nízka kvalita a zastaranosť školských budov a vnútorného vybavenia škôl 2. Nízka úroveň zapojenia občanov do celoživotného vzdelávania, vysoký podiel rizikových skupín na celkovej nezamestnanosti 3. Nedostatočná inštitucionálna kapacita verejnej správy, riadenia a vzdelávania ľudských zdrojov 4. Nedostatočná miera podpory v oblasti budovania kapacít⁶⁰ a realizácie aktivít neziskových organizácií 5. Zlý technický stav existujúcich kultúrnych a športových zariadení 6. Nedostatočné využitie kultúrneho potenciálu 7. Nedostatočná miera informovanosti a prezentácie 	<ul style="list-style-type: none"> ⊙ Zvýšená kvalita výchovno – vzdelávacieho procesu prostredníctvom rekonštrukcie a modernizácie školskej infraštruktúry ⊙ Rozšírenie prístupu k celoživotnému vzdelávaniu a k vzdelávaniu pre znevýhodnené skupiny na trhu práce ⊙ Zvýšená kapacita a kvalita verejnej správy ⊙ Rozvoj činnosti neziskových organizácií ⊙ Podpora tradičných spoločenských podujatí a rozšírenie ich spektra ⊙ Existencia efektívneho systému zameraného na zvýšenie informovanosti obyvateľov

⊕ **Životné prostredie**

Kľúčové disparity	Hlavné faktory rozvoja
<ol style="list-style-type: none"> 1. Nevyhovujúca lokálna kvalita ovzdušia, nízky podiel využívania obnoviteľných zdrojov energie⁶¹ 2. Znečistená rieka Nitra a jej prítoky 3. Nedostatočné opatrenia na ochranu pred povodňami 4. Nevyhovujúci stav verejných priestranstiev, starostlivosť o verejnú zeleň 5. Nárast množstva produkovaného komunálneho odpadu 6. Nízky podiel využívaného komunálneho odpadu 	<ul style="list-style-type: none"> ⊙ Podpora zavádzania technológií s cieľom znížiť množstvo znečisťujúcich látok v ovzduší ⊙ Dosiahnutie požadovanej kvality povrchových tokov ⊙ Zavedenie preventívnych opatrení pred negatívnymi účinkami povodní ⊙ Regeneračné a revitalizačné zásahy ⊙ Vytváranie a udržiavanie ekologickej stability územia ⊙ Podpora systémov a opatrení odpadového hospodárstva (zvýšenie úrovne separovaného zberu a zhodnocovania odpadov)

⁶⁰ Ľudských zdrojov, uplatňovania strategických procesov, networking⁶¹ ako nástroja na znižovanie emisií skleníkových plynov

2.4.3 Závery

Z hľadiska vyváženého a optimálneho rozvoja územia mesta a zvyšovania kvality života obyvateľov je nevyhnutné zamerať sa v programovom období 2007 – 2013 na rovnomernejšiu koncentráciu zdrojov⁶² do strategických priorít ako v období 2004 – 2006. Skoordinovaná koncentrácia zdrojov by sa mala prejavovať nielen vo vyššej efektívnosti a účinnosti implementácie verejných politík, ale i možnosti využívania zdrojov z fondov EÚ. Na základe získaných skúseností prvoradá intervencia by mala smerovať do aktivít, ktoré budú mať výraznejší dopad na hospodársky a sociálny rozvoj mesta.

Z výsledkov socio-ekonomickej analýzy boli identifikované nasledujúce disparity a faktory rozvoja v programovom období 2007 – 2013:

- | | |
|------------------|--|
| Disparity: | 1. Nedostatočná úroveň konkurencieschopnosti výroby a služieb
2. Nevyhovujúci stav verejnej infraštruktúry
3. Nedostatočná kvalita ľudských zdrojov a spoločenského života |
| Faktory rozvoja: | ⊕ Existujúce podmienky pre hospodársky rast a investície
⊕ Kvalitná verejná infraštruktúra
⊕ Rozvoj ľudských zdrojov a zlepšenie kvality spoločenského života |

⁶² Ľudských, materiálnych, finančných

3 VÍZIA A ROZVOJOVÁ STRATÉGIA MESTA TOPOĽČANY

3.1 Vízia mesta Topoľčany na roky 2007 – 2013

Z hľadiska celoslovenského vývoja súčasné postavenie mesta v rámci Nitrianskeho kraja a taktiež v rámci iných regiónov Slovenska vytvára do určitej miery tlak na zvyšovanie atraktivity a úrovne rastu hospodárstva a služieb⁶³. Predpokladom pre úspešný rozvoj mesta je budovanie konkurencieschopnej ekonomiky, zabezpečenie kvalitnej verejnej infraštruktúry a rozvoj ľudských zdrojov.

Na základe uvedených predpokladov je **vízia hospodárskeho a sociálneho rozvoja mesta Topoľčany** formulovaná ako:

Prosperujúce regionálne centrum pre obyvateľov a návštevníkov.

3.2 Rozvojová stratégia mesta Topoľčany na roky 2007 – 2013

Dominantnú úlohu v procese naplňovania vízie vo vymedzenom časovom období zohráva stratégia rozvoja mesta Topoľčany⁶⁴, ktorá sa prostredníctvom koncentrácie kľúčových disparít zameriava na riešenie lepšieho využívania existujúcich (tradičných) zdrojov a zároveň, na základe príležitostí a nových faktorov vytvára nové možnosti rozvoja v nasledujúcom programovom období.

Strategický cieľ mesta Topoľčany⁶⁵:

Zvýšiť prosperitu mesta Topoľčany do roku 2013 prostredníctvom kvalitného podnikateľského prostredia, efektívnych verejných služieb a aktívneho spoločenského života.

V nadväznosti na víziu a strategický cieľ sa stratégia rozvoja mesta Topoľčany zameriava na rozvoj v rámci nasledujúcich strategických priorít:

- ⊕ Podnikateľské prostredie zamerané na rast konkurencieschopnosti a služieb.
- ⊕ Efektívnosť verejných služieb a kvalita životného prostredia.
- ⊕ Rozvoj ľudských zdrojov a spoločenského života.

Strategické priority sú na nižšej úrovni rozpracované do priorít, opatrení a aktivít, ktoré sú uvedené v tabuľke 2. V kapitole 3.2.1 je taktiež uvedený intervenčný súlad priorít a opatrení jednotlivých operačných programov podľa „Návrhu aktualizácie Národného strategického referenčného rámca Slovenskej republiky na roky 2007 – 2013“ schváleného Uznesením vlády SR č. 832/2006 zo dňa 8. októbra 2006.

⁶³ nielen obyvateľov mesta Topoľčany, ale i obyvateľov obcí celého okresu

⁶⁴ Poznámka: vzhľadom k tomu, že naplňovanie stratégie bude realizované formou plánu investičných aktivít, merateľné ukazovatele na úrovni cieľov nie sú stanovené

⁶⁵ formulácia strategického cieľa

Tabuľka 2 Strategické priority a opatrenia na roky 2007 – 2013

Strategická priorita	Priorita	Opatrenia
Podnikateľské prostredie zamerané na rast konkurencie-schopnosti a služieb	1 Vytváranie podmienok pre rozvoj podnikania	1.1 Riešenie dopravnej dostupnosti
		1.2 Podpora rozvoja infraštruktúry a služieb pre podnikateľov
		1.3 Podpora inovácií a technologických transferov
		1.4 Podporné systémy pre podnikateľov
Efektívnosť verejných služieb a kvalita životného prostredia	2 Podpora rozvoja cestovného ruchu	2.1 Podpora a obnova infraštruktúry cestovného ruchu
	1 Infraštruktúra verejných služieb	1.1 Zlepšenie a rozvoj infraštruktúry verejných služieb
		1.2 Zvyšovanie energetickej efektívnosti na strane výroby aj spotreby
	2 Rozvoj sociálnych a zdravotných služieb	2.1 Podpora budovania nových zariadení sociálnych služieb a sociálnoprávnej ochrany vrátane podpory budovania bytov s nižším štandardom
		2.2 Rozvoj sociálnych služieb a opatrení sociálnoprávnej ochrany s osobitným zreteľom na marginalizované skupiny
	3 Ochrana, racionálne využívanie vôd a protipovodňová ochrana	2.3 Podpora vytvárania rovnosti príležitostí v prístupe na trh práce a podpora integrácie znevýhodnených skupín na trh práce
		2.4 Modernizácia zdravotníckych zariadení
	4 Ochrana ovzdušia	3.1 Odvážanie a čistenie komunálnych odpadových vôd
		3.2 Zabezpečenie komplexnej ochrany územia mesta pred povodňami
	Rozvoj ľudských zdrojov a spoločenského života	5 Odpadové hospodárstvo
4.2 Podpora zavádzania technológií znižujúcich znečistenie ovzdušia		
6 Ochrana a regenerácia prírodného prostredia		4.3 Podpora obnoviteľných zdrojov energie
		5.1 Podpora aktivít v oblasti separovaného zberu
1 Podpora vzdelávania		6.1 Ochrana, regenerácia a zlepšenie prírodného prostredia
		1.1 Rekonštrukcia a modernizácia vzdelávacích zariadení
2 Podpora zlepšenia kvality verejnej správy a neziskových organizácií		1.2 Podpora moderného a celoživotného vzdelávania
		1.3 Zvyšovanie vzdelanostnej úrovne osôb s osobitými vzdelávacími potrebami
3 Podpora aktivít zameraných na zvýšenie úrovne spoločenských podujatí		2.1 Podpora budovania kapacít verejnej správy
		2.2 Podpora neziskových organizácií
	3.1 Infraštruktúrne investície	
	3.2 Podpora rozvoja spoločenských podujatí	

3.2.1 Opis rozvojovej stratégie

⊕ *Strategická priorita 1 Podnikateľské prostredie zamerané na rast konkurencieschopnosti a služieb*

Priorita 1 Vytváranie podmienok pre rozvoj podnikania

Opatrenie 1.1 Riešenie dopravnej dostupnosti

Intervenčná oblasť/súladi s Národným strategickým referenčným rámcom

Prioritná os 5 Modernizácia a rozvoj cestnej infraštruktúry (rýchlostné cesty, cesty I. triedy)

Opatrenie 5.1 a 5.2 Výstavba rýchlostných komunikácií a výstavba ciest I. triedy

Zdôvodnenie

V oblastiach ako hospodársky rast, mobilita pracovnej sily a príchod investorov, má veľký význam kvalitná cestná infraštruktúra. Osobitným problémom v meste Topoľčany je vysoké dopravné zaťaženie centra mesta, fungovanie dopravného systému, ale najmä poloha mesta mimo národných a transeurópskych dopravných sietí (TEN-T).

Cieľom tohto opatrenia je zabezpečiť rýchle a kvalitné prepojenie územia s mestami Nitra, Prievidza a Piešťany, vyriešenie dopravného zaťaženia, zlepšenie dopravného systému v meste a tým vytvorenia podmienok pre príchod nových investorov.

Aktivity:

- dokončenie obchvatu mesta na ceste I/64,
- vybudovanie rýchlostnej komunikácie Nitra – Prievidza,
- preložka cesty II/499 – od napojenia na južný obchvat a cestou na Nemčice.

Príjemcovia pomoci:

- Slovenská správa ciest.

Monitorovacie indikátory sú uvedené v tabuľke 3.

Opatrenie 1.2 Podpora rozvoja infraštruktúry a služieb pre podnikateľov

Intervenčná oblasť/súladi s Národným strategickým referenčným rámcom

Prioritná os 1 Podpora konkurencieschopnosti podnikov a služieb najmä prostredníctvom inovácií

Opatrenie 1.2 Podpora spoločných služieb a infraštruktúry pre podnikateľov

Zdôvodnenie

Situácia v oblasti podnikateľskej sféry v rámci silných stránok SWOT analýzy poukazuje na pozitívny trend nárastu podnikateľských subjektov a to najmä v odvetviach sekundárnej a terciárnej sféry a dlhodobej tradícii zastúpenia podnikov v oblasti potravinárstva, drevovýroby, strojárstva, odevného priemyslu, stavebníctva a polygrafie. Na druhej strane SWOT analýza v slabých stránkach zdôrazňuje pretrvávajúcu mieru nezamestnanosti na úrovni 11,37 %, ďalej identifikuje ako kľúčový

faktor nízku priemernú mesačnú mzdu⁶⁶ a migráciu ekonomicky aktívnych osôb mesta za prácou na úrovni 17,84 %. Nakoľko podiel ekonomicky aktívnych obyvateľov v meste je o 7,43 % vyšší ako celoštátny priemer, tento fakt vytvára tlak na dostatok pracovných príležitostí. Z tohto dôvodu sa podpora činností v oblasti budovania infraštruktúry pre podnikateľov javí ako dôležitý faktor vytvárania nových pracovných príležitostí, zvyšovania zamestnanosti a aj zdrojov príjmov.

Cieľom tohto opatrenia je prostredníctvom vytvárania nových pracovných príležitostí zlepšiť sociálne a ekonomické podmienky obyvateľov mesta.

Aktivity:

- budovanie a rozvoj priemyselných parkov,
- budovanie a rozvoj priemyselných zón,
- podpora budovania clustrov a sietí,
- účasť na veľtrhoch a výstavách v SR a v zahraničí (konferenciách, obchodných misiách).

Príjemcovia pomoci:

- mesto Topoľčany,
- fyzické alebo právnické osoby oprávnené na podnikanie v zmysle obchodného alebo živnostenského zákonníka.

Monitorovacie indikátory sú uvedené v tabuľke 3.

Opatrenie 1.3 Podpora inovácií a technologických transferov

Intervenčná oblasť/súladiť s Národným strategickým referenčným rámcom

Prioritná os 1 Podpora konkurencieschopnosti podnikov a služieb najmä prostredníctvom inovácií

Opatrenie 1.1 Inovácie a technologické transfery

Zdôvodnenie

Podnikateľská sféra v meste je postavená do určitej miery na priemyselných „tradičných“ odvetviach, ktoré vykazujú známky vysokého podielu materiálovo a energeticky náročných výrob. Tie využívajú nižšie výrobné náklady, najmä na prácu, s tým, že podiel pridanej hodnoty je zvyčajne relatívne nízky.

Opatrenie prispeje ku zvýšeniu konkurencieschopnosti na báze moderných technológií, kde je možné dosiahnuť vysoký podiel pridanej hodnoty a zároveň vytvoriť podmienky pre zvýšenie príjmu obyvateľov mesta.

Cieľom tohto opatrenia je zvýšenie rôznych typov inovácií v podnikateľskej sfére.

Aktivity:

- podpora projektov zameraných na tvorbu nových a aplikovaných technických noriem do praxe,
- podpora projektov spojených s ochranou patentov, dizajnu, ochranných známok, úžitkových vzorov na Slovensku a v zahraničí podporujúcich využívanie patentovaných riešení nových, resp. inovovaných výrobkov,

⁶⁶Poznámka: v roku 2004 dosiahla priemerná mesačná mzda za okres Topoľčany 14 015 Sk

- podpora technických štúdií realizovateľnosti, ktoré slúžia na prípravu inovácií v priemysle a službách.

Príjemcovia pomoci:

- fyzické alebo právnické osoby oprávnené na podnikanie v zmysle obchodného alebo živnostenského zákonníka.

Monitorovacie indikátory sú uvedené v tabuľke 3.

Opatrenie 1.4 Podporné systémy pre podnikateľov

Intervenčná oblasť/súladi s Národným strategickým referenčným rámcom

Prioritná os 1 Podpora konkurencieschopnosti podnikov a služieb najmä prostredníctvom inovácií

Opatrenie 1.3 Podpora inovačných aktivít v podnikoch

Zdôvodnenie

Kvalita podmienok pre rozvoj podnikateľských aktivít je daná do určitej miery i možnosťou priamej alebo nepriamej podpory zameranej na stimuláciu tvorby pracovných miest, možnosti využívania poradenstva, vzdelávania, propagácie a využívania informačno-komunikačných technológií (IKT). V rámci analýzy slabých stránok je poukázané nielen na nedostatok poradenských služieb pre podnikateľov, ale i priamych a nepriamych finančných nástrojov na podporu začínajúcich podnikateľov. Na základe týchto problémov potreba realizácie opatrenia je zameraná predovšetkým na využívanie rôznych finančných nástrojov, podpory prezentácie a propagácie a využívanie kvalitného poradenského systému.

Cieľom tohto opatrenia je zvýšiť dostupnosť podporných systémov a to formou priamych a nepriamych finančných nástrojov.

Aktivity:

- podpora podnikania prostredníctvom poskytovania dotácií v súlade s VZN č. 12 z roku 2005,
- tvorba a rozvoj nepriamych finančných nástrojov na podporu začínajúcich a expandujúcich inovatívnych firiem (napr. záruky za úvery, mäkké pôžičky a pod.),
- rozvoj rizikového kapitálu,
- budovanie inkubátorov pre začínajúcich podnikateľov a živnostníkov a pre inovatívne podnikanie,
- projekty zamerané na podporu prenosu inovatívnych nápadov do komerčne realizovateľných projektov, napr. prostredníctvom financovania a tvorby kvalitných podnikateľských zámerov a pod.,
- podpora poradenstva a vzdelávania pre podnikateľov, zameraná na zvyšovanie kvality služieb a výrobných procesov,
- podpora propagácie podnikateľov,
- podpora využitia IKT a elektronického obchodu v malých a stredných podnikoch.

Príjemcovia pomoci:

- fyzické alebo právnické osoby oprávnené na podnikanie v zmysle obchodného alebo živnostenského zákonníka.

Monitorovacie indikátory sú uvedené v tabuľke 3.

Priorita 2 Podpora rozvoja cestovného ruchu

Opatrenie 2.1 Podpora a obnova infraštruktúry cestovného ruchu

Intervenčná oblasť/súladi s Národným strategickým referenčným rámcom

Prioritná os 5 Infraštruktúra cestovného ruchu

Opatrenie 5.1 Podpora a obnova infraštruktúry cestovného ruchu

Zdôvodnenie

I keď územie mesta Topoľčany podľa klasifikácie oblastí cestovného ruchu nespadá medzi oblasti s rozvinutým cestovným ruchom, na základe dostupných prieskumov možno skonštatovať, že závažným nedostatkom zostáva nedostatočná koordinácia na miestnej a regionálnej úrovni, nedostatočná integrácia ponuky služieb cestovného ruchu a v neposlednom rade nedostatočný marketing a propagácia územia (propagácia kultúrno – historického potenciálu, pamiatok a pod.). Vzhľadom k potrebe pritiaiahnutia návštevníkov do regiónu a mesta obzvlášť je okrem vybudovania cyklotrás, turistických a náučných chodníkov dôležité vytvorenie podmienok pre rozvíjanie originálnych „atrakcií“.

Cieľom tohto opatrenia je rozvoj cestovného ruchu investíciami do tých oblastí a projektov, ktoré napomôžu a prispejú k zvýšeniu atraktívnosti pre obyvateľov a návštevníkov mesta a topoľčianskeho regiónu.

Aktivity:

- vypracovanie koncepcie rozvoja cestovného ruchu,
- podpora výstavby, obnovy a značenia cyklotrás, turistických chodníkov, náučných chodníkov a pod.,
- podpora rozvoja atrakcií,
- obnova kultúrnych pamiatok,
- podpora rozvoja partnerskej spolupráce,
- skvalitnenie informačných a prezentačných služieb – výroba a inštalácia informačných tabúl, propagačných materiálov, máp a pod.,
- rozvoj informačných služieb cestovného ruchu.

Príjemcovia pomoci:

- mesto Topoľčany,
- fyzické alebo právnické osoby oprávnené na podnikanie v zmysle obchodného alebo živnostenského zákonníka,
- neziskové organizácie.

Monitorovacie indikátory sú uvedené v tabuľke 3.

⊕ **Strategická priorita 2 Efektívnosť verejných služieb a kvalita životného prostredia**

Priorita 1 Infraštruktúra verejných služieb

Opatrenie 1.1 Zlepšenie a rozvoj infraštruktúry verejných služieb

Intervenčná oblasť/súladiť s Národným strategickým referenčným rámcom

Prioritná os 4 Podpora konkurencieschopnosti a inovatívnej kapacity regiónov

Opatrenie 4.2 Regenerácia sídiel

Zdôvodnenie

SWOT analýza potvrdzuje, že mesto má dostatočne rozvinutú technickú infraštruktúru, ale v slabých stránkach zdôrazňuje zlý technický stav miestnych komunikácií, chodníkov, verejných priestranstiev a nedostatok parkovacích plôch. Obnova infraštruktúry a ďalšie investičné akcie – výstavba nových bytov, projekty regenerácie a revitalizácie – zlepšia životné podmienky v meste a vytvoria podmienky pre zvýšenie návštevnosti, čo pozitívne ovplyvní rozvoj ďalších sektorov.

Cieľom tohto opatrenia je zatraktívnenie mesta a zlepšenie životných podmienok obyvateľov v záujme zamedzenia ich migrácie do vidieckych sídiel.

Aktivity:

- rekonštrukcia miestnych komunikácií IV. triedy,
- dobudovanie technickej infraštruktúry a realizácia komplexných projektov na regeneráciu mesta, jeho častí a zón,
- výstavba a rekonštrukcia chodníkov a mostov,
- úprava priestorových areálov s multifunkčným využitím,
- budovanie parkovacích plôch,
- výstavba nových bytov v bytových domoch a výstavba bytov v rodinných domoch,
- príprava štúdií územia, štúdií zhodnotenia územia,
- príprava projektov miestnych rozvojových aktivít,
- príprava projektov regenerácie a revitalizácie mesta, jeho častí a zón,
- zavádzanie IT systémov,
- budovanie kamerových systémov s cieľom zvýšenia bezpečnosti občanov.

Príjemcovia pomoci:

- mesto Topoľčany,
- Nitriansky samosprávny kraj.

Monitorovacie indikátory sú uvedené v tabuľke 3.

Opatrenie 1.2 Zvyšovanie energetickej efektívnosti na strane výroby aj spotreby

Intervenčná oblasť/súladiť s Národným strategickým referenčným rámcom

Prioritná os 1 Podpora konkurencieschopnosti podnikov a služieb najmä prostredníctvom inovácií

Opatrenie 1.4 Zvyšovanie energetickej efektívnosti na strane výroby aj spotreby a zavádzanie progresívnych technológií v energetike

Zdôvodnenie

Potreba realizácie uvedeného opatrenia vyplýva z vysokých energetických nákladov na výrobu tepla na vykurovanie a prípravu teplej úžitkovej vody, ktoré zabezpečuje podnik tepelného hospodárstva TOMA, s.r.o. Z hľadiska znižovania spotreby energie sú potrebné aj investície do výmeny svetelných bodov verejného osvetlenia, taktiež z dôvodu vysokej energetickej náročnosti. V rámci tohto opatrenia budú podporované aktivity zamerané na úspory a efektívne využívanie energie ako aj aktivity vedúce k využívaniu obnoviteľných zdrojov.

Cieľom tohto opatrenia je dosiahnutie úspor energie, ako aj zvýšenie podielu spotreby obnoviteľných zdrojov energie na celkovej spotrebe energie.

Aktivity:

- kombinovaná výroba tepla,
- využívanie obnoviteľných energetických zdrojov, tzn. výstavba malých vodných elektrární, zariadení na energetické využitie biomasy, bioplynu, zariadení na výrobu biopalív, tepelných čerpadiel⁶⁷, zariadení na využitie geotermálnej a veternej energie,
- rekonštrukcia a modernizácia tepelných zdrojov,
- rekonštrukcia existujúcich tepelných zariadení na rozvod tepla (napr. zlepšenie izolácie potrubných rozvodov, zavádzanie systémov na zamedzovanie úniku tepla a pod.),
- zvýšenie energetickej efektívnosti verejného osvetlenia s cieľom zníženia spotreby energie.

Príjemcovia pomoci:

- mesto Topoľčany.

Monitorovacie indikátory sú uvedené v tabuľke 3.

Priorita 2 Rozvoj sociálnych a zdravotných služieb**Opatrenie 2.1 Podpora budovania nových zariadení sociálnych služieb a sociálnoprávnej ochrany vrátane podpory budovania bytov s nižším štandardom****Intervenčná oblasť/súlad s Národným strategickým referenčným rámcom**

Prioritná os 2 Infraštruktúra sociálnych služieb a sociálnoprávnej ochrany a sociálnej kurately

Opatrenie 2.1 Budovanie nových zariadení sociálnych služieb a sociálnoprávnej ochrany a sociálnej kurately a obstaranie ich vnútorného zariadenia

Zdôvodnenie

Existujúca sieť sociálnych zariadení a sociálnych služieb⁶⁸ na území mesta sa v súvislosti s demografickým vývojom obyvateľstva (posun v demografickej štruktúre smerom k vysokému zastúpeniu obyvateľov v produktívnom a poproduktívnom veku) javí ako potencionálne nedostatočná. Vzhľadom na súčasné zastúpenie existujúcich sociálnych služieb v súvislosti s negatívnym demografickým trendom je nutné zamerať

⁶⁷ ktorých chladiaci systém nesmie obsahovať tzv. „tvrdé“ freóny

⁶⁸ vrátane zariadení zameraných na sociálnoprávnú ochranu

sa na posilnenie dostupnosti, rôznorodosti a rozšírenie spektra poskytovanej sociálnej starostlivosti.

Cieľom tohto opatrenia je zlepšiť prístup obyvateľov mesta k primeranej sociálnej starostlivosti a službám sociálno-právnej ochrany.

Aktivity:

- budovanie nových zariadení sociálnych služieb (budovanie denných stacionárov, budovanie domovov dôchodcov, resp. domovov sociálnych služieb, hospicov, budovanie útulkov pre bezdomovcov a pre týrané matky s deťmi a pod.),
- budovanie nových zariadení na výkon opatrení sociálnoprávnej ochrany,
- budovanie bytov s nižším štandardom pre nízkopříjmové skupiny obyvateľov.

Príjemcovia pomoci:

- mesto Topoľčany,
- Nitriansky samosprávny kraj,
- subjekty poskytujúce sociálne služby a vykonávajúce opatrenia sociálnoprávnej ochrany detí a sociálnej kurately.

Monitorovacie indikátory sú uvedené v tabuľke 3.

Opatrenie 2.2 Rozvoj sociálnych služieb a opatrení sociálnoprávnej ochrany s osobitným zreteľom na marginalizované skupiny

Intervenčná oblasť/súlad s Národným strategickým referenčným rámcom

Prioritná os 1 Podpora rastu zamestnanosti a sociálnej inklúzie

Opatrenie 1.2 Podpora sociálnej inklúzie prostredníctvom rozvoja sociálnych služieb a opatrení sociálnoprávnej ochrany a sociálnej kurately a zdravotníckych služieb s osobitným zreteľom na marginalizované rómske komunity

Zdôvodnenie

V súčasnosti v oblasti poskytovania sociálnych služieb a opatrení sociálnoprávnej ochrany zaznamenávame predovšetkým zameranie na tradičné typy poskytovania sociálnych služieb, ktoré nezodpovedajú zámerom a najmä potrebám predchádzania sociálneho vylúčenia v rámci celého spektra cieľových skupín populácie. Nakoľko medzi najviac ohrozené skupiny patria deti, mladí ľudia a príslušníci rómskych komunít, je potrebné zamerať v tomto smere pozornosť na zavádzanie nových typov sociálnych služieb a opatrení sociálnoprávnej ochrany, ktorých cieľom je podpora zotrvania klientov v prirodzenom rodinnom a širšom sociálnom prostredí a realizácia nízkoprahových aktivít vrátane zavádzania nových typov opatrení týkajúcich sa problematiky sociálnej inklúzie.

Cieľom tohto opatrenia je rozvoj sociálnych služieb a zvýšenie ich dostupnosti.

Aktivity:

- zvýšenie dostupnosti sociálnych služieb a zdravotníckych služieb,
- modernizácia a zavádzanie nových typov sociálnych služieb a sociálnoprávnej ochrany cielených na podporu zotrvania fyzických osôb v prirodzenom sociálnom prostredí,

- modernizácia a zavádzanie nových typov sociálnych služieb a sociálnoprávnej ochrany zameraných na plnenie základných funkcií rodiny,
- podpora sociálnych služieb nízkoprahového charakteru zameraných na aktiváciu vnútorných zdrojov fyzických osôb a na pomoc pri napájaní na vonkajšie zdroje pomoci,
- zvyšovanie profesionality výkonu sociálnych služieb a opatrení sociálnoprávnej ochrany,
- získavanie a rozvoj poznatkov o sociálnom vylúčení a sociálnych službách,
- podpora sociálnej komunitnej a terénnej práce v znevýhodnených skupinách a marginalizovaných rómskych komunitách,
- podpora služieb, vzdelávania, informovanosti a poradenstva a iných foriem pomoci riešenia problematiky násilia,
- programy Fondu sociálneho rozvoja,
- podpora aktivít nízkoprahových centier (prechodné krátkodobé azylové bývanie) pre rôzne znevýhodnené cieľové skupiny.

Príjemcovia pomoci:

- mesto Topoľčany,
- Nitriansky samosprávny kraj,
- Úrad práce, sociálnych vecí a rodiny,
- vzdelávacie a výskumné inštitúcie,
- subjekty poskytujúce sociálne služby a vykonávajúce opatrenia sociálnoprávnej ochrany detí a sociálnej kurately a poskytujúce zdravotnícke služby,
- neziskové organizácie zriadené zo zákona,
- Slovenský červený kríž,
- Farská charita Topoľčany.

Monitorovacie indikátory sú uvedené v tabuľke 3.

Opatrenie 2.3 Podpora vytvárania rovnosti príležitostí v prístupe na trh práce a podpora integrácie znevýhodnených skupín na trh práce

Intervenčná oblasť/súladiť s Národným strategickým referenčným rámcom

Prioritná os 1. Podpora rastu zamestnanosti a sociálnej inklúzie

Opatrenie 1.3 Podpora vytvárania rovnosti príležitostí v prístupe na trh práce a podpora integrácie znevýhodnených skupín na trh práce s osobitým zreteľom na marginalizované rómske komunity

Zdôvodnenie

Realizácia uvedeného opatrenia vychádza z potreby vytvárania podmienok v oblasti podpory zamestnanosti⁶⁹ vzhľadom na relatívne vysokú mieru nezamestnanosti a podpory integrácie znevýhodnených skupín na trh práce.

Cieľom tohto opatrenia je zabezpečenie rovnosti šancí v prístupe na trh práce a zvyšovanie zamestnateľnosti znevýhodnených skupín.

Aktivity:

- vzdelávanie a príprava pre trh práce,

⁶⁹ riešenia nezamestnanosti a dlhodobej nezamestnanosti

- podpora tvorby nových pracovných miest (samozamestnanie, inovatívne prístupy pre skupiny znevýhodnených uchádzačov o zamestnanie),
- realizácia programov druhej šance umožňujúcich ukončenie základnej, resp. strednej školy, získanie odborných zručností formou zamestnaneckej praxe,
- podpora dochádzky do a z práce znevýhodnených skupín, ktorí potrebujú sprevádzanie,
- služby zamerané na senzibilizáciu zamestnávateľského prostredia ústretovému zamestnávaniu znevýhodnených skupín.

Príjemcovia pomoci:

- mesto Topoľčany,
- Nitriansky samosprávny kraj,
- Úrad práce, sociálnych vecí a rodiny,
- štátne vzdelávacie inštitúcie,
- Fond sociálneho rozvoja,
- zamestnávatelia,
- neštátni poskytovatelia služieb zamestnanosti,
- súkromné vzdelávacie inštitúcie,
- neziskové organizácie zriadené zo zákona,
- Slovenský červený kríž,
- Farská charita Topoľčany.

Monitorovacie indikátory sú uvedené v tabuľke 3.

Opatrenie 2.4 Modernizácia zdravotníckych zariadení

Intervenčná oblasť/súladiť s Národným strategickým referenčným rámcom

Prioritná os 1 Modernizácia zdravotníctva

Opatrenie 1.1 Reštrukturalizácia, rozširovanie a modernizácia zdravotníckych zariadení

Zdôvodnenie

Potreba realizácie uvedeného opatrenia vyplýva zo súčasnej situácie v oblasti infraštruktúry zdravotníckych zariadení. Zatiaľ čo analýza v oblasti zdravotnej infraštruktúry poukazuje na dostatok zdravotníckych zariadení, na druhej strane v slabých stránkach zdôrazňuje potrebu trvalo zvyšovať kvalitu existujúcich služieb na báze investícií do infraštruktúry. Z pohľadu súčasných podmienok poskytovania zdravotnej starostlivosti najviac rezonuje riziko znižovania životných podmienok obmedzenou dostupnosťou kvalitných zdravotných služieb. Úroveň poskytovania zdravotnej starostlivosti je priamo úmerne ovplyvňovaná neuspokojivým technickým stavom budov, morálnou a fyzickou zastaranosťou technických zariadení a technologického zabezpečenia. Súčasný stav infraštruktúry v mnohých smeroch nespĺňa bezpečnostné a hygienické štandardy a tým neumožňuje poskytovať kvalitnú a na báze moderných liečebných postupov dostupnú zdravotnú starostlivosť.

Prínos uvedeného opatrenia možno vymedziť z viacerých hľadísk:

- umožní kvalitatívne zlepšiť úroveň poskytovania zdravotníckych služieb prostredníctvom zlepšenia nevyhovujúceho technického a kvalitatívneho stavu prevádzkových objektov,
- umožní znížiť energetickú a environmentálnu náročnosť prevádzky budov zdravotníckych zariadení,

- umožní zaviesť nové typy služieb v závislosti od reflexie na zmeny v štruktúre ochorení.

Cieľom tohto opatrenia je zvýšiť kvalitu poskytovaných zdravotníckych služieb a vytvoriť podmienky pre poskytovanie adekvátnej zdravotnej starostlivosti.

Aktivity:

- rekonštrukcia, rozširovanie a modernizácia existujúcich zdravotníckych zariadení,
- modernizácia vnútorného vybavenia zdravotníckych zariadení v nadväznosti na ich rekonštrukcie,
- zvyšovanie energetickej a environmentálnej efektívnosti zdravotníckych zariadení.

Príjemcovia pomoci:

- Nitriansky samosprávny kraj,
- neziskové organizácie ako poskytovatelia zdravotníckej starostlivosti,
- Slovenský červený kríž.

Monitorovacie indikátory sú uvedené v tabuľke 3.

Priorita 3 Ochrana, racionálne využívanie vôd a protipovodňová ochrana

Opatrenie 3.1 Odvádzanie a čistenie komunálnych odpadových vôd

Intervenčná oblasť/súlady s Národným strategickým referenčným rámcom

Prioritná os 1 Integrovaná ochrana, racionálne využívanie vôd a protipovodňová ochrana

Opatrenie 1.2 Odvádzanie a čistenie komunálnych odpadových vôd

Zdôvodnenie

Analýza SWOT sociálnej situácie mesta Topoľčany v silných stránkach poukazuje na pomerne vysokú mieru napojenia obyvateľov na jednotný systém kanalizačnej siete. Na druhej strane reflektuje na potrebu dobudovania kanalizačnej siete v mestských častiach Malé a Veľké Bedzany z dôvodu negatívneho vplyvu na kvalitu životného prostredia⁷⁰ odvádzaním splaškových vôd cez septiky⁷¹ do Bedziarskeho potoka⁷².

Cieľom tohto opatrenia je zabezpečenie efektívneho odvádzania a čistenia odpadových vôd bez negatívnych dopadov na životné prostredie v súlade so záväzkami Slovenskej republiky k EÚ.

Aktivity:

- budovanie verejnej kanalizačnej siete,
- postupná rekonštrukcia existujúcej verejnej kanalizácie s cieľom minimalizovania nežiaducich únikov do prostredia.

⁷⁰ vrátane na kvalitu podzemných vôd

⁷¹ prípadne žumpami

⁷² následne do nádrže pri Malých Bedzanoch, riek Bebravy a Nitry

Príjemcovia pomoci:

- Západoslovenská vodárenská spoločnosť,
- mesto Topoľčany.

Monitorovacie indikátory sú uvedené v tabuľke 3.

Opatrenie 3.2 Zabezpečenie komplexnej ochrany územia mesta pred povodňami

Intervenčná oblasť/súladi s Národným strategickým referenčným rámcom

Prioritná os 1 Integrovaná ochrana, racionálne využívanie vôd a protipovodňová ochrana

Opatrenie 1.3 Zabezpečenie komplexnej ochrany územia SR pred povodňami⁷³

Zdôvodnenie

Osobitným problémom na území mesta Topoľčany je nekompletnosť opatrení zameraných na ochranu pred povodňami, dôsledkom čoho dochádza k zaplavovaniu určitých lokalít a následne k poškodeniu majetku obyvateľov i mesta. Z tohto dôvodu je nutné zamerať intervenciu na realizáciu preventívnych opatrení vo vybraných lokalitách mesta a miestnych častí Malé a Veľké Bedzany za účelom zabezpečenia ochrany územia mesta pred negatívnymi účinkami záplav.

Cieľom tohto opatrenia je zvýšenie bezpečnosti obyvateľov, priemyslu, poľnohospodárstva a životného prostredia pred negatívnymi účinkami povodní.

Aktivity:

- realizácia aktivít protipovodňovej ochrany, odvodnenie prítokových vôd.

Príjemcovia pomoci:

- mesto Topoľčany.

Monitorovacie indikátory sú uvedené v tabuľke 3.

Priorita 4 Ochrana ovzdušia

Opatrenie 4.1 Kontrola množstva vyprodukovaných emisií znečisťujúcich ovzdušie

Intervenčná oblasť/súladi s Národným strategickým referenčným rámcom

Prioritná os 1 Ochrana ovzdušia, ozónovej vrstvy a minimalizácia nepriaznivých vplyvov klimatických zmien vrátane podpory obnoviteľných zdrojov energie

Opatrenie 2.1 Ochrana ovzdušia

Zdôvodnenie

Analýza stavu kvality ovzdušia v meste Topoľčany v rámci pozitívnych zmien poukazuje na postupný pokles produkcie znečisťujúcich látok v ovzduší. Na druhej strane v niektorých prípadoch dochádza k neplneniu emisných limitov na niektorých existujúcich zdrojoch znečistenia, čo do určitej miery znižuje účinnosť legislatívy najmä z pohľadu lokálnej kvality ovzdušia. Preto uvedená intervencia je zameraná najmä na zabezpečenie kontroly veľkých a stredných zdrojov znečistenia.

⁷³ aktivity protipovodňovej ochrany a budovanie povodňového varovného systému

Cieľom tohto opatrenia je dosiahnutie dobrej kvality ovzdušia na území mesta pre všetky znečisťujúce látky, ktoré majú stanovené limitné hodnoty a zároveň kontrola dodržiavania emisných limitov veľkými a strednými zdrojmi znečisťovania.

Aktivity:

- dodržiavanie Zákona č. 245/2003 Z.z. z 19. júna 2003 o integrovanej prevencii a kontrole znečisťovania životného prostredia a o zmene a doplnení niektorých zákonov⁷⁴.

Príjemcovia pomoci:

- mesto Topoľčany.

Monitorovacie indikátory sú uvedené v tabuľke 3.

Opatrenie 4.2 Podpora zavádzania technológií znižujúcich znečistenie ovzdušia

Intervenčná oblasť/súladi s Národným strategickým referenčným rámcom

Prioritná os 1 Ochrana ovzdušia, ozónovej vrstvy a minimalizácia nepriaznivých vplyvov klimatických zmien vrátane podpory obnoviteľných zdrojov energie

Opatrenie 2.1 Ochrana ovzdušia

Zdôvodnenie

Silnou stránkou v rámci ochrany ovzdušia na území mesta je významný pokles tuhých znečisťujúcich látok⁷⁵, oxidu siričitého a oxidu uhoľnatého, v dôsledku zmeny palivovej základne v prospech ušľachtilých palív a inštaláciou odlučovacích zariadení na veľkých zdrojoch znečisťovania. Nový zákon o ochrane ovzdušia č. 478/2002 Z.z. transportuje väčšinu požiadaviek európskej legislatívy a prispieva k udržaniu priaznivého trendu vo vývoji emisií znečisťujúcich látok.

Realizácia opatrenia je zameraná na podporu zavádzania nových technológií⁷⁶ s cieľom naďalej znižovať emisie znečisťujúcich látok v ovzduší (najmä PM10, PM 2,5, SO₂, NO_x, VOC, NH₃).

Cieľom tohto opatrenia je zlepšenie kvality ovzdušia prostredníctvom zavádzania technológií znižujúcich znečistenie ovzdušia vrátane nízko emisných technológií.

Aktivity:

- zavádzanie nových, moderných technológií na zníženie vypúšťania emisií do ovzdušia vrátane monitoringu.

Príjemcovia pomoci:

- mesto Topoľčany,
- fyzické alebo právnické osoby oprávnené na podnikanie v zmysle obchodného alebo živnostenského zákonníka.

Monitorovacie indikátory sú uvedené v tabuľke 3.

⁷⁴ vykonávanie preneseného výkonu štátnej správy

⁷⁵ v prípade veľkých zdrojov znečistenia

⁷⁶ nová a kvalitnejšia infraštruktúra

Opatrenie 4.3 Podpora obnoviteľných zdrojov energie

Intervenčná oblasť/súladi s Národným strategickým referenčným rámcom

Prioritná os 1 Ochrana ovzdušia, ozónovej vrstvy a minimalizácia nepriaznivých vplyvov klimatických zmien vrátane podpory obnoviteľných zdrojov energie

Opatrenie 2.1 Ochrana ovzdušia

Zdôvodnenie

Realizácia uvedeného opatrenia vychádza z potreby využívania obnoviteľných zdrojov energie ako nástroja na dosiahnutie znižovania emisií skleníkových plynov.

Cieľom tohto opatrenia je znižovanie emisií skleníkových plynov spolu so znižovaním emisií základných znečisťujúcich látok.

Aktivity:

- zmeny palivovej základne energetických zdrojov s dôrazom na nízko emisné a obnoviteľné zdroje.

Príjemcovia pomoci:

- mesto Topoľčany.

Monitorovacie indikátory sú uvedené v tabuľke 3.

Priorita 5 Odpadové hospodárstvo

Opatrenie 5.1 Podpora aktivít v oblasti separovaného zberu

Intervenčná oblasť/súladi s Národným strategickým referenčným rámcom

Prioritná os 3 Odpadové hospodárstvo

Opatrenie 3.2 Podpora aktivít v oblasti separovaného zberu

Zdôvodnenie

Potreba realizácie uvedeného opatrenia vyplýva zo súčasnej situácie v oblasti zneškodňovania a zhodnocovania odpadov. Zatiaľ čo SWOT analýza Plánu hospodárskeho a ekonomického rozvoja mesta Topoľčany na roky 2007 – 2013 poukazuje v rámci silných stránok na fungovanie systému separácie odpadov, na druhej strane zdôrazňuje problém týkajúci sa zvyšujúceho množstva vyprodukovaného komunálneho odpadu⁷⁷. Osobitným problémom je podiel využívaného komunálneho odpadu, ktorý sa za posledné tri roky zvýšil len o 4,5 %. Z uvedeného daného stavu je zrejmé, že je potrebné zvýšiť množstvo využiteľného komunálneho odpadu a to podporou investícií do infraštruktúry odpadového hospodárstva⁷⁸.

Cieľom opatrenia je zvýšiť podiel separácie (vyseparovaných odpadov) z celkového množstva vyprodukovaných odpadov a zabezpečiť zneškodňovanie odpadov na území mesta Topoľčany.

⁷⁷ za obdobie rokov 2003 – 2005 sa zvýšilo množstvo komunálneho odpadu o 22,1 %

⁷⁸ nárast množstva komunálneho odpadu si vyžaduje primerané príspevky do podpory separovaného zberu, zhodnocovania a zneškodňovania odpadov

Aktivity:

- implementácia koncepcie separovaného zberu TKO,
- budovanie dotriedňovacích zariadení,
- budovanie zberných dvorov⁷⁹,
- informačná kampaň na podporu separovania odpadov.

Príjemcovia pomoci:

- mesto Topoľčany.

Monitorovacie indikátory sú uvedené v tabuľke 3.

Priorita 6 Ochrana a regenerácia prírodného prostredia⁸⁰**Opatrenie 6.1 Ochrana, regenerácia a zlepšenie prírodného prostredia****Intervenčná oblasť/súladi s Národným strategickým referenčným rámcom**

Prioritná os 4 Podpora konkurencieschopnosti a inovatívnej kapacity regiónov

Opatrenie 4.2 Regenerácia sídiel⁸¹

Zdôvodnenie

Súčasný stav verejných priestranstiev a verejnej zelene v meste je do určitej miery poznačený nedostatkom regeneračných a revitalizačných zásahov. Obzvlášť osobitným problémom je údržba parkov⁸² a výsadba nových plôch zelene. Keďže celková plocha verejnej zelene predstavuje viac ako 100 ha, je nutné zavádzať také opatrenia vo forme projektov, ktoré pozitívne ovplyvnia najmä zvýšenie jej množstva a kvality. Nakoľko do územia mesta zasahujú i genofondovo významné lokality, je potrebné v tomto smere zamerať pozornosť i na zabezpečenie realizácie opatrení podľa ÚSES mesta Topoľčany a tým zachovanie existujúcich biokoridorov a biocentier.

Cieľom tohto opatrenia je vytváranie a udržiavanie ekologickej stability územia vytvorením siete stabilizačných prvkov v krajine.

Aktivity:

- revitalizácia a úprava existujúcich verejných priestranstiev, verejnej zelene (parky),
- výsadba nových plôch verejnej zelene⁸³,
- revitalizácia mŕtvych ramien rieky Nitry,
- realizácia ekostabilizačných opatrení existujúcich biokoridorov a biocentier,
- rekultivácia skládky stavebného odpadu pri rieke Nitre,
- príprava dokumentov (vypracovanie dokumentu starostlivosti o dreviny⁸⁴, vypracovanie ÚSES).

⁷⁹ ako satelitných miest

⁸⁰ v rámci tejto priority sú podporované spôsoby ochrany a regenerácie prírodného prostredia, ktoré sú zamerané na celkové zlepšenie stavu prírody v meste Topoľčany

⁸¹ podpora úpravy verejných priestranstiev, verejnej zelene a dôležitých priestorových areálov s multifunkčným využitím

⁸² osobitne mestského parku

⁸³ vrátane detských ihrísk

⁸⁴ vrátane zaradenia pasportizácie topoľov a gaštanov na území mesta Topoľčany a integrovaných častí Malé a Veľké Bedzany

Príjemcovia pomoci:

- mesto Topoľčany.

Monitorovacie indikátory sú uvedené v tabuľke 3.

⊕ **Strategická priorita 3 Rozvoj ľudských zdrojov a spoločenského života**

Priorita 1 Podpora vzdelávania

Opatrenie 1.1 Rekonštrukcia a modernizácia vzdelávacích zariadení

Intervenčná oblasť/súladi s Národným strategickým referenčným rámcom

Prioritná os 1 Infraštruktúra vzdelávania

Opatrenie 1.1 Rekonštrukcia, rozširovanie a modernizácia existujúcich vzdelávacích zariadení s cieľom zlepšenia podmienok vzdelávacieho procesu

Zdôvodnenie

Súčasný technický stav budov vzdelávacích zariadení sa v dôsledku dlhodobého poddimenzovania investícií zo strany zriaďovateľov, resp. predchodcov nachádza v neuspokojivom technickom stave. Preto je potrebné smerovať intervenciu do investičných aktivít zameraných na rekonštrukciu a modernizáciu existujúcich objektov materských, základných a stredných škôl na území mesta Topoľčany.

Cieľom tohto opatrenia je zabezpečiť kvalitatívne a kvantitatívne štandardy vzdelávacích zariadení v nadväznosti na súčasné potreby moderného vzdelávacieho procesu.

Aktivity:

- rekonštrukcia a modernizácia objektov materských škôl,
- rekonštrukcia a modernizácia objektov základných škôl,
- rekonštrukcia a modernizácia objektov stredných škôl.

Príjemcovia pomoci:

- mesto Topoľčany,
- Nitriansky samosprávny kraj,
- cirkevné a súkromné školy.

Monitorovacie indikátory sú uvedené v tabuľke 3.

Opatrenie 1.2 Podpora moderného a celoživotného vzdelávania

Intervenčná oblasť/súladi s Národným strategickým referenčným rámcom

Prioritná os 1 Moderné vzdelávanie pre znalostnú spoločnosť

Opatrenie 1.1 Premena tradičnej školy na modernú

Opatrenie 1.3 Celoživotné vzdelávanie pre všetkých ako základný princíp znalostnej spoločnosti

Zdôvodnenie

Analýza SWOT sociálnej situácie v meste Topoľčany poukazuje v silných stránkach na vysoký potenciál rozvoja celoživotného vzdelávania a vytvárania nových možností pre

obyvateľov ku získaniu nových vedomostí a zručností. V slabých stránkach zdôrazňuje relatívne vysokú mieru nezamestnanosti s vysokým podielom dlhodobo nezamestnaných starších občanov a mladých ľudí. Pre potreby tohto opatrenia je ponímanie celoživotného vzdelávania ako ďalšieho vzdelávania a vzdelávania dospelých významným článkom v procese úspešného uplatnenia sa na trhu práce s pozitívnym vplyvom na mobilitu pracovnej sily.

Cieľom tohto opatrenia je zabezpečenie rozšírenia a zvýšenia kvality vzdelávania vrátane programov celoživotného vzdelávania.

Aktivity:

- inovácia metód a foriem vzdelávania,
- zavádzanie špecifických programov,
- programy zamerané na realizáciu interaktívnych vzdelávacích programov (e-learning a pod.),
- formy vzdelávania zamerané na cudzie jazyky, počítačovú gramotnosť, sociálne, občianske a podnikateľské zručnosti,
- neformálne vzdelávanie (networking a medzinárodná spolupráca),
- neformálne vzdelávanie detí a mládeže,
- vzdelávacie programy pre rôzne cieľové skupiny (zamestnaní, nezamestnaní),
- vzdelávanie zamestnancov MsÚ pôsobiacich v oblasti školstva,
- vzdelávanie mladých lídrov pre oblasť práce s deťmi a mládežou,
- celoživotné vzdelávanie v rôznych oblastiach a sektoroch.

Príjemcovia pomoci:

- mesto Topoľčany,
- Nitriansky samosprávny kraj,
- Úrad práce sociálnych vecí a rodiny,
- základné, stredné školy,
- vzdelávacie inštitúcie,
- školské zariadenia, ktoré vykonávajú mimoškolskú činnosť s deťmi a mládežou,
- pedagogicko – psychologické poradne.

Monitorovacie indikátory sú uvedené v tabuľke 3.

Opatrenie 1.3 Zvýšenie vzdelanostnej úrovne osôb s osobitými vzdelávacími potrebami

Intervenčná oblasť/súlad s Národným strategickým referenčným rámcom

Prioritná os 1 Moderné vzdelávanie pre znalostnú spoločnosť

Opatrenie 1.4 Zvyšovanie vzdelanostnej úrovne osôb s osobitými vzdelávacími potrebami so zreteľom na marginalizované rómske komunity

Zdôvodnenie

Zlepšenie postavenia a kvality života marginalizovaných skupín, do ktorých zahrňame príslušníkov marginalizovaných rómskych komunít, osoby so zdravotným postihnutím, žiakov so špeciálnymi výchovno – vzdelávacími potrebami⁸⁵, žiakov a študentov pochádzajúcich zo sociálne znevýhodneného prostredia atď., v mnohom závisí od ich

⁸⁵ žiaci s mentálnym, sluchovo, zrakovým alebo telesným postihnutím a pod.

vzdelanostnej úrovne. Uľahčenie prístupu k rôznym typom vzdelávania a podpora iniciatív, ktoré vedú k zlepšeniu existujúcich životných podmienok, je základom pre lepšiu orientáciu týchto skupín v ich sociálnom prostredí a umožní im v prípade záujmu riešiť svoju sociálnu situáciu.

Cieľom tohto opatrenia je zlepšenie prístupu k formálnemu a neformálnemu vzdelávaniu a získanie zručností potrebných na trhu práce pre marginalizované skupiny.

Aktivity:

- prípravné a doučovacie kurzy,
- príprava a realizácia projektov vytvárajúcich podmienky pre štúdium zdravotne postihnutých študentov,
- projekty zamerané na získavanie praktických zručností, odborné vzdelávanie a príprava na pracovisku (pre marginalizované skupiny),
- integrácia žiakov so špeciálnymi výchovno-vzdelávacími potrebami,
- podpora a rozvoj chránených dielní,
- tvorba špecifických programov, nástrojov a alternatívnych foriem vzdelávania a poradenstva,
- projekty zamerané na rozvoj komunikačných zručností a osobnostný rozvoj,
- poradenstvo a mentoring pre žiakov zo sociálne znevýhodneného prostredia,
- realizácia integrovaných mimoškolských aktivít na podporu rozvoja detí (so špeciálnymi výchovno-vzdelávacími potrebami a zo sociálne znevýhodneného prostredia),
- multikultúrne vzdelávanie.

Príjemcovia pomoci:

- mesto Topoľčany,
- Nitriansky samosprávny kraj,
- Úrad práce, sociálnych vecí a rodiny,
- základné, stredné školy,
- vzdelávacie inštitúcie,
- školské zariadenia, ktoré vykonávajú mimoškolskú činnosť s deťmi a mládežou,
- pedagogicko – psychologické poradne.

Monitorovacie indikátory sú uvedené v tabuľke 3.

Priorita 2 Podpora zlepšenia kvality verejnej správy a neziskových organizácií

Opatrenie 2.1 Podpora budovania kapacít verejnej správy

Intervenčná oblasť/súlad s Národným strategickým referenčným rámcom

Prioritná os 1 Podpora rastu zamestnanosti a sociálnej inklúzie

Opatrenie 1.5 Budovanie kapacít a zlepšenie kvality verejnej správy a mimovládnych neziskových organizácií

Zdôvodnenie

V procese kvalitnejšieho vytvárania verejných politík je dôležitý rozvoj inštitucionálnej kapacity a zlepšenie kvality verejnej správy. Inštitucionálne a personálne posilnená verejná správa bude lepšie pripravená a schopná zodpovedne vstupovať do partnerských vzťahov a efektívne ich rozvíjať.

Cieľom tohto opatrenia je posilnenie a rozvoj inštitucionálnej kapacity a zvýšenie kvality verejnej správy.

Aktivity:

- skvalitnenie systému riadenia ľudských zdrojov vrátane zavedenia noriem zlepšenia efektívnosti riadenia ľudských zdrojov,
- budovanie a zlepšenie inštitucionálnej kapacity (vytváranie efektívnych systémov riadenia),
- skvalitnenie kapacity ľudských zdrojov (workshopy, tréningy a pod.),
- rozvoj efektívnych mechanizmov zameraných na zlepšenie tvorby verejných politík, prípravy a koordinácie regionálnych stratégií a pod.,
- budovanie partnerstiev s inými sektormi a inštitúciami na lokálnej a regionálnej úrovni.

Príjemcovia pomoci:

- mesto Topoľčany,
- organizácie verejnej správy,
- vzdelávacie a výskumné inštitúcie.

Monitorovacie indikátory sú uvedené v tabuľke 3.

Opatrenie 2.2 Podpora neziskových organizácií

Intervenčná oblasť/súlady s Národným strategickým referenčným rámcom

Prioritná os 1 Podpora rastu zamestnanosti a sociálnej inklúzie

Opatrenie 1.5 Budovanie kapacít a zlepšenie kvality verejnej správy a neziskových organizácií

Zdôvodnenie

Realizácia tohto opatrenia vychádza z potreby rozvoja ľudských zdrojov a z potreby rozvoja znalostí potrebných k úspešnému fungovaniu neziskových organizácií. V silných stránkach SWOT analýzy je konštatované, že v meste je rozvinutá činnosť fungujúcich neziskových organizácií. Naopak, problémom je poddimenzovanie širokého spektra ich aktivít z dôvodu chýbajúcej koncepcnej podpory a rôznych nedostatkov v oblasti budovania administratívnych kapacít, vzdelávania, tvorby sietí a budovania partnerstiev na rôznych úrovniach. Preto je potrebné zamerať v tejto oblasti intervenciu do podpory rozvoja ľudského kapitálu a skvalitnenia inštitucionálnej kapacity jednotlivých zložiek neziskových organizácií.

Cieľom tohto opatrenia je rozvoj inštitucionálnej kapacity neziskových organizácií a zlepšenie ich kvality.

Aktivity:

- podpora činnosti neziskových organizácií prostredníctvom poskytovania dotácií v súlade s VZN č.12 z roku 2005,
- rozvoj inštitucionálnej infraštruktúry, rozvoj, vytváranie a posilňovanie mechanizmov vnútorného riadenia a spravovania neziskových organizácií (rozvoj administratívnych kapacít, investície do informačno-technického zabezpečenia, rozvoj strategických procesov vnútorného riadenia a manažmentu neziskových organizácií),

- skvalitnenie kapacity ľudských zdrojov (workshopy, tréningy, výmena a odovzdávanie skúseností a pod.),
- budovanie sietí neziskových organizácií,
- rozvoj mechanizmov zameraných na zlepšenie tvorby a implementácie verejných politík,
- budovanie partnerstiev na regionálnej a lokálnej úrovni.

Príjemcovia pomoci:

- nadácie,
- neziskové organizácie poskytujúce všeobecne prospešné služby,
- neziskové organizácie zriadené zo zákona,
- neinvestičné fondy,
- občianske združenia.

Monitorovacie indikátory sú uvedené v tabuľke 3.

Priorita 3 Podpora aktivít zameraných na zvýšenie úrovne spoločenských podujatí

Opatrenie 3.1 Infraštruktúrne investície

Intervenčná oblasť/súladiť s Národným strategickým referenčným rámcom

Prioritná os 4 Podpora konkurencieschopnosti a inovatívnej kapacity regiónov

Opatrenie 4.2 Regenerácia sídiel

Zdôvodnenie

Analýza silných stránok poukazuje na dostatočné zastúpenie kultúrnych zariadení v meste Topoľčany. Na druhej strane zdôrazňuje v niektorých prípadoch neuspokojivý technický stav budov a vnútorných zariadení. V oblasti realizácie voľnočasových športových a oddychových aktivít identifikuje ako problémovú oblasť práve nedostatok možností na realizáciu týchto aktivít. Nakoľko uvedené potreby predstavujú pomerne dôležitú súčasť úrovne hodnotenia kvality života, podpora rekonštrukcie, modernizácie kultúrnych zariadení a vytváranie nových možností pre hodnotné trávenie voľného času sa javí ako dôležitý faktor zvyšovania kvality kultúrnych, športových a rôznych iných spoločenských podujatí.

Cieľom tohto opatrenia je zvýšiť kvalitu spoločenských podujatí a voľnočasových aktivít prostredníctvom investícií do infraštruktúry.

Aktivity:

- rekonštrukcia a modernizácia kultúrnych zariadení (kultúrnych domov, spoločenských domov, spoločenských centier),
- výstavba, rekonštrukcia a modernizácia športových zariadení,
- budovanie oddychových zón, detských ihrísk, skate a in-line ihrísk, amfiteátrov, cyklodráh a pod.

Príjemcovia pomoci:

- mesto Topoľčany.

Monitorovacie indikátory sú uvedené v tabuľke 3.

Opatrenie 3.2 Podpora rozvoja spoločenských podujatí

Zdôvodnenie

Realizácia tohto opatrenia vychádza z potreby skvalitnenia a posilnenia tradičných spoločenských podujatí a zároveň organizovania nových spoločenských podujatí. Osobitným problémom je zvýšenie informovanosti a prezentácie.

Cieľom tohto opatrenia je zvýšiť spektrum a kvalitu kultúrnych a športových podujatí.

Aktivity:

- organizovanie tradičných spoločenských podujatí,
- príprava a realizácia nových podujatí zameraných na zachovanie pôvodných ľudových tradícií,
- príprava propagačných a informačných materiálov (kalendár podujatí, propagačné publikácie a pod.),
- aktivity zamerané na zvýšenie informovanosti (vysielanie rozhlasu, regionálnej, prípadne mestskej televízie, skvalitnenie web stránky mesta).

Príjemcovia pomoci

- mesto Topoľčany,
- neziskové organizácie.

Monitorovacie indikátory sú uvedené v tabuľke 3.

Tabuľka 3 Monitorovací rámec

Opatrenie	Indikátory vstupu	Aktivity	Indikátory výstupu
Strategická priorita 1 Podnikateľské prostredie zamerané na rast konkurencieschopnosti a služieb			
- Priorita 1 Vytváranie podmienok pre rozvoj podnikania			
Opatrenie 1.1 Riešenie dopravnej dostupnosti	<ul style="list-style-type: none"> - objem finančných prostriedkov - pozemky, na ktorých budú cesty vybudované - materiál - práca 	<ul style="list-style-type: none"> - dokončenie obchvatu mesta na ceste I/64 - vybudovanie rýchlostnej komunikácie Nitra – Prievidza - preložka cesty II/499 – od napojenia na južný obchvat a cestou na Nemčice 	<ul style="list-style-type: none"> - počet km vybudovaných ciest
Opatrenie 1.2 Podpora rozvoja infraštruktúry a služieb pre podnikateľov	<ul style="list-style-type: none"> - objem finančných prostriedkov - pozemky, na ktorých budú priemyselné parky a zóny vybudované vrátane úpravy ich okolia - know – how - materiál - práca 	<ul style="list-style-type: none"> - budovanie a rozvoj priemyselných parkov - budovanie a rozvoj priemyselných zón - podpora budovania clustrov a sietí - účasť na veľtrhoch a výstavách v SR a v zahraničí (konferenciách, obchodných misiách) 	<ul style="list-style-type: none"> - počet vybudovaných priemyselných parkov - počet vybudovaných priemyselných zón - počet vytvorených clustrov a sietí - počet účasť na veľtrhoch a výstavách v SR a v zahraničí
Opatrenie 1.3 Podpora inovácií a technologických transferov	<ul style="list-style-type: none"> - objem finančných prostriedkov - know – how - materiál - práca 	<ul style="list-style-type: none"> - podpora projektov zameraných na tvorbu nových a aplikovaných technických noriem do praxe - podpora projektov spojených s ochranou patentov, dizajnu, ochranných známk, úžitkových vzorov na Slovensku a v zahraničí odporujúcich využívanie patentových riešení nových, resp. inovovaných výrobkov - podpora technických štúdií realizovateľnosti, ktoré slúžia na prípravu inovácií v priemysle a službách 	<ul style="list-style-type: none"> - počet vypracovaných a zrealizovaných projektov - počet vypracovaných technických štúdií realizovateľnosti
Opatrenie 1.4 Podporné systémy pre podnikateľov	<ul style="list-style-type: none"> - objem finančných prostriedkov - know – how - materiál - práca 	<ul style="list-style-type: none"> - podpora podnikania prostredníctvom poskytovania dotácií v súlade s VZN č. 12 z roku 2005 - tvorba a rozvoj nepriamych finančných nástrojov na podporu začínajúcich a expandujúcich inovatívnych firiem (napr. záruky za úvery, mäkké pôžičky a pod.) - rozvoj rizikového kapitálu 	<ul style="list-style-type: none"> - počet podporených podnikateľov - prostredníctvom dotácie v súlade s VZN - počet využitých nepriamych finančných nástrojov - počet vybudovaných inkubátorov - počet projektov zameraných na podporu

Opatrenie	Indikátory vstupu	Aktivity	Indikátory výstupu
		<ul style="list-style-type: none"> - budovanie inkubátorov pre začínajúcich podnikateľov a živnostníkov a pre inovatívne podnikanie - projekty zamerané na podporu prenosu inovatívnych nápadov do komerčne realizovateľných projektov, napr. prostredníctvom financovania a tvorby kvalitných podnikateľských zámerov a pod. - podpora poradenstva a vzdelávania pre podnikateľov, zameraná na zvyšovanie kvality služieb a výrobných procesov - podpora propagácie podnikateľov - podpora využitia IKT a elektronického obchodu v malých a stredných podnikoch 	<ul style="list-style-type: none"> - inovatívnych nápadov do komerčne realizovateľných nápadov - počet zrealizovaných vzdelávacích aktivít pre podnikateľov - počet poskytnutých poradenstiev - počet vytvorených propagačných materiálov - percento využitia IKT a elektronického obchodu
Priorita 2 Podpora rozvoja cestovného ruchu			
Opatrenie 2.1 Podpora a obnova infraštruktúry cestovného ruchu	<ul style="list-style-type: none"> - objem finančných prostriedkov - pozemky, na ktorých budú vybudované cyklotrasy a chodníky vrátane úpravy ich okolia - objekty, ktoré budú zrenovované - pozemky, na ktorých budú nainštalované informačné tabule - know – how - materiál - práca 	<ul style="list-style-type: none"> - vypracovanie koncepcie rozvoja cestovného ruchu - podpora výstavby, obnovy a značenia cyklotrás, turistických chodníkov, národných chodníkov a pod. - podpora rozvoja atrakcií - obnova kultúrnych pamiatok - podpora rozvoja partnerskej spolupráce - skvalitnenie informačných a prezentačných služieb – výroba a inštalácia informačných tabulí, propagačných materiálov, máp a pod. - rozvoj informačných služieb cestovného ruchu 	<ul style="list-style-type: none"> - vypracovaná koncepcia rozvoja cestovného ruchu - počet km vybudovaných cyklotrás, turistických a národných chodníkov - počet obnovených objektov - počet projektov spolupráce - počet vyrobených a nainštalovaných informačných tabulí - počet vydaných propagačných materiálov, máp a pod. - množstvo a kvalita poskytovaných služieb
Strategická priorita 2 Efektívnosť verejných služieb a kvalita životného prostredia			
Priorita 1 Infraštruktúra verejných služieb			
Opatrenie 1.1 Zlepšenie a rozvoj infraštruktúry verejných služieb	<ul style="list-style-type: none"> - objem finančných prostriedkov - pozemky, na ktorých budú chodníky, mosty a parkoviská vybudované vrátane úpravy ich okolia 	<ul style="list-style-type: none"> - rekonštrukcia miestnych komunikácií IV . triedy - dobudovanie technickej infraštruktúry a realizácia komplexných projektov na regeneráciu mesta, jeho častí a zón - výstavba a rekonštrukcia chodníkov a mostov 	<ul style="list-style-type: none"> - počet km zrekonštruovaných miestnych komunikácií - počet zrealizovaných projektov zameraných na regeneráciu mesta - počet km vybudovaných

Opatrenie	Indikátory vstupu	Aktivity	Indikátory výstupu
	<ul style="list-style-type: none"> - komunikácie - pozemky, na ktorých budú postavené byty - know – how - materiál - práca 	<ul style="list-style-type: none"> - úprava priestorových areálov s multifunkčným využitím - budovanie parkovísk - príprava štúdií územia, štúdií zhodnotenia územia - príprava projektov miestnych rozvojových aktivít - príprava projektov regenerácie a revitalizácie mesta, jeho častí a zón - zavádzanie IT systémov - budovanie kamerových systémov s cieľom zvýšenia bezpečnosti občanov 	<ul style="list-style-type: none"> - zrekonštruovaných chodníkov a mostov - počet m² upravených areálov - počet vybudovaných parkovacích miest - vypracovaná štúdia zhodnotenia územia - počet zrealizovaných projektov - počet zavedených nových IT systémov - počet vybudovaných kamerových systémov
Opatrenie 1.2 Zvyšovanie energetickej efektívnosti na strane výroby aj spotreby	<ul style="list-style-type: none"> - objem finančných prostriedkov - know – how - materiál - práca 	<ul style="list-style-type: none"> - kombinovaná výroba tepla - využívanie obnoviteľných energetických zdrojov, tzn. výstavba malých vodných elektrární, zariadení na energetické využitie biomasy, bioplynu, zariadení na výrobu biopalív, tepelných čerpadel⁸⁶, zariadení na využitie geotermálnej a veternej energie - rekonštrukcia a modernizácia tepelných zdrojov - rekonštrukcia existujúcich tepelných zariadení na rozvod tepla (napr. zlepšenie izolácie potrubných rozvodov, zavádzanie systémov na zamedzovanie úniku tepla a pod.) - zvýšenie energetickej efektívnosti verejného osvetlenia s cieľom zníženia spotreby energie 	<ul style="list-style-type: none"> - počet obnoviteľných energetických zdrojov - počet zrekonštruovaných a zmodernizovaných tepelných zdrojov - počet km zrekonštruovaných existujúcich tepelných zariadení na rozvod tepla - počet zrekonštruovaných svetelných bodov verejného osvetlenia
Priorita 2 Rozvoj sociálnych a zdravotných služieb			
Opatrenie 2.1 Podpora budovania nových zariadení sociálnych služieb a sociálnoprávnej ochrany vrátane	<ul style="list-style-type: none"> - objem finančných prostriedkov - pozemky, na ktorých budú zariadenia a byty vybudované vrátane úpravy ich okolia - materiál - práca 	<ul style="list-style-type: none"> - budovanie nových zariadení sociálnych služieb (budovanie denných stacionárov, budovanie domovov dôchodcov, resp. domovov sociálnych služieb, hospicov, budovanie útulkov pre bezdomovcov a pre týrané matky s deťmi a pod.) - budovanie nových zariadení na výkon opatrení sociálnoprávnej ochrany 	<ul style="list-style-type: none"> - počet vybudovaných sociálnych zariadení - počet vybudovaných zariadení na výkon opatrení sociálnoprávnej ochrany - počet lôžok vo vybudovaných zariadeniach - počet vybudovaných bytov s nižším štandardom

⁸⁶ ktorých chladiaci systém nesmie obsahovať tzv. „tvrdé“ freóny

Opatrenie	Indikátory vstupu	Aktivita	Indikátory výstupu
podpory budovania bytov s nižším štandardom		<ul style="list-style-type: none"> - budovanie bytov s nižším štandardom pre nízkopríjmové skupiny obyvateľov 	
Opatrenie 2.2 Rozvoj sociálnych služieb a opatrení sociálnoprávnej ochrany s osobitným zreteľom na marginalizované skupiny	<ul style="list-style-type: none"> - objem finančných prostriedkov - know – how - materiál - práca 	<ul style="list-style-type: none"> - zvýšenie dostupnosti sociálnych služieb a zdravotníckych služieb - modernizácia a zavádzanie nových typov sociálnych služieb a sociálnoprávnej ochrany cielených na podporu zotrvania fyzických osôb v prirodzenom sociálnom prostredí - modernizácia a zavádzanie nových typov sociálnych služieb a sociálnoprávnej ochrany zameraných na plnenie základných funkcií rodiny - podpora sociálnych služieb nízkoprahového charakteru zameraných na aktiváciu vnútorných zdrojov fyzických osôb a na pomoc pri napájaní na vonkajšie zdroje pomoci - zvyšovanie profesionality výkonu sociálnych služieb a opatrení sociálnoprávnej ochrany - získavanie a rozvoj poznatkov o sociálnom vylúčení a sociálnych službách - podpora sociálnej komunitnej a terénnej práce v znevýhodnených skupinách a marginalizovaných rómskych komunitách - podpora služieb, vzdelávania, informovanosti a poradenstva a iných foriem pomoci riešenia problematiky násillia - programy Fondu sociálneho rozvoja - podpora aktivít nízkoprahových centier (prechodné krátkodobé azylové bývanie) pre rôzne znevýhodnené cieľové skupiny 	<ul style="list-style-type: none"> - počet zavedených nových typov sociálnych služieb - počet podporených projektov zameraných na komunitnú a terénnu prácu - počet zrealizovaných vzdelávacích aktivít - počet poskytnutých poradenstiev - počet zrealizovaných projektov cez Fond sociálneho rozvoja - počet zrealizovaných aktivít - nízkoprahových centier
Opatrenie 2.3 Podpora vytvárania rovnosti príležitostí v prístupe na trh práce a podpora integrácie	<ul style="list-style-type: none"> - objem finančných prostriedkov - know – how - materiál - práca 	<ul style="list-style-type: none"> - vzdelávanie a príprava pre trh práce - podpora tvorby nových pracovných miest (samozamestnanie, inovatívne prístupy pre skupiny znevýhodnených uchádzačov o zamestnanie) - realizácia programov druhej šance umožňujúcich ukončenie 	<ul style="list-style-type: none"> - počet zrealizovaných vzdelávacích aktivít - počet vytvorených pracovných miest samozamestnaním - počet zrealizovaných programov druhej šance

Opatrenie	Indikátory vstupu	Aktivity	Indikátory výstupu
znevýhodnených skupín na trh práce		<ul style="list-style-type: none"> základnej, resp. strednej školy, získanie odborných zručností formou zamestnaneckej praxe podpora dochádzky do a z práce znevýhodnených skupín, ktorí potrebujú sprevádzanie služby zamerané na senzbilizáciu zamestnávateľského prostredia ústretovému zamestnávaniu znevýhodnených skupín 	<ul style="list-style-type: none"> počet poskytnutých služieb pre znevýhodnené skupiny
Opatrenie 2.4 Modernizácia zdravotníckych zariadení	<ul style="list-style-type: none"> objem finančných prostriedkov objekty pozemky, na ktorých budú zdravotnícke zariadenia vybudované vrátane úpravy ich okolia materiál práca 	<ul style="list-style-type: none"> rekonštrukcia, rozširovanie a modernizácia existujúcich zdravotníckych zariadení modernizácia vnútorného vybavenia zdravotníckych zariadení v nadväznosti na ich rekonštrukcie zvyšovanie energetickej a environmentálnej efektívnosti zdravotníckych zariadení 	<ul style="list-style-type: none"> počet zrekonštruovaných a zmodernizovaných zdravotníckych zariadení počet zmodernizovaných vnútorných vybavení zdravotníckych zariadení
Priorita 3 Ochrana, racionálne využívanie vôd a protipovodňová ochrana			
Opatrenie 3.1 Odvádzanie a čistenie komunálnych odpadových vôd	<ul style="list-style-type: none"> objem finančných prostriedkov pozemky, na ktorých bude verejná kanalizačná sieť vybudovaná vrátane úpravy ich okolia materiál práca 	<ul style="list-style-type: none"> budovanie verejnej kanalizačnej siete postupná rekonštrukcia existujúcej verejnej kanalizácie s cieľom minimalizovania nežiadúcich únikov do prostredia 	<ul style="list-style-type: none"> počet km vybudovanej kanalizačnej siete počet km zrekonštruovanej kanalizačnej siete
Opatrenie 3.2 Zabezpečenie komplexnej ochrany územia mesta pred povodňami	<ul style="list-style-type: none"> objem finančných prostriedkov know – how materiál práca 	<ul style="list-style-type: none"> realizácia aktivít protipovodňovej ochrany, odvodnenie prívalových vôd 	<ul style="list-style-type: none"> počet zrealizovaných aktivít protipovodňovej ochrany
Priorita 4 Ochrana ovzdušia			
Opatrenie 4.1 Kontrola množstva	<ul style="list-style-type: none"> objem finančných prostriedkov materiál 	<ul style="list-style-type: none"> dodržiavanie Zákona č. 245/2003 Z.z. z 19. júna 2003 o integrovanej prevencii a kontrole znečisťovania životného 	<ul style="list-style-type: none"> počet vykonaných kontrol veľkých a stredných zdrojov znečistenia

Opatrenie	Indikátory vstupu	Aktivity	Indikátory výstupu
vyprodukovaných emisií znečisťujúcich ovzdušie	- práca	prostredia a o zmene a doplnení niektorých zákonov	
Opatrenie 4.2 Podpora zavádzania technológií znižujúcich znečistenie ovzdušia	- objem finančných prostriedkov - know – how - materiál - práca	- zavádzanie nových, moderných technológií na zníženie vypúšťania emisií do ovzdušia vrátane monitoringu	- počet zavedených nových, moderných technológií
Opatrenie 4.3 Podpora obnoviteľných zdrojov energie	- objem finančných prostriedkov - know – how - materiál - práca	- zmeny palivovej základne energetických zdrojov s dôrazom na nízkoemisné a obnoviteľné zdroje	- počet vymenených palivových základní
Priorita 5 Odpadové hospodárstvo			
Opatrenie 5.1 Podpora aktivít v oblasti separovaného zberu	- objem finančných prostriedkov - pozemky, na ktorých budú vybudované dotriedňovacie zariadenia a zberné dvory vrátane úpravy ich okolia - materiál - práca	- implementácia koncepcie separovaného zberu TKO - budovanie dotriedňovacích zariadení - budovanie zberných dvorov - informačná kampaň na podporu separovania odpadov	- realizovaná koncepcia separovaného zberu - počet vybudovaných dotriedňovacích zariadení - počet vybudovaných zberných dvorov - počet zrealizovaných informačných kampaní
Priorita 6 Ochrana a regenerácia prírodného prostredia			
Opatrenie 6.1 Ochrana, regenerácia a zlepšenie prírodného prostredia	- objem finančných prostriedkov - plochy existujúcich verejných priestranstiev - pozemky, na ktorých budú vytvorené nové plochy verejnej zelene vrátane úpravy ich okolia - know – how - materiál - práca	- revitalizácia a úprava existujúcich verejných priestranstiev, verejnej zelene (parky) - výsadba nových plôch verejnej zelene - revitalizácia mŕtvych ramien rieky Nitra - realizácia ekostabilizačných opatrení existujúcich biokoridorov a biocentier - rekultivácia skládok stavebného odpadu pri rieke Nitre - príprava dokumentov (vypracovanie dokumentu starostlivosti o dreviny, vypracovanie ÚSES)	- počet m ² zrevitalizovaných a upravených verejných priestranstiev, verejnej zelene - počet vysadených nových plôch verejnej zelene - počet m ² zrevitalizovanej plochy mŕtvych ramien rieky Nitra - počet zrealizovaných ekostabilizačných opatrení - vypracované dokumenty starostlivosti o dreviny, ÚSES

Opatrenie	Indikátory vstupu	Aktivity	Indikátory výstupu
Strategická priorita 3 Rozvoj ľudských zdrojov a spoločenského života			
Priorita 1 Podpora vzdelávania			
Opatrenie 1.1 Rekonštrukcia a modernizácia vzdelávacích zariadení	<ul style="list-style-type: none"> - objem finančných prostriedkov - objekty - materiál - práca 	<ul style="list-style-type: none"> - rekonštrukcia a modernizácia objektov materských škôl - rekonštrukcia a modernizácia objektov základných škôl - rekonštrukcia a modernizácia objektov stredných škôl 	<ul style="list-style-type: none"> - počet zrekonštruovaných a zmodernizovaných objektov
Opatrenie 1.2 Podpora moderného a celoživotného vzdelávania	<ul style="list-style-type: none"> - objem finančných prostriedkov - know – how - materiál - práca 	<ul style="list-style-type: none"> - inovácia metód a foriem vzdelávania - zavádzanie špecifických programov - programy zamerané na realizáciu interaktívnych vzdelávacích programov (e-learning a pod.) - formy vzdelávania zamerané na cudzie jazyky, počítačovú gramotnosť, sociálne, občianske a podnikateľské zručnosti - neformálne vzdelávanie (networking a medzinárodná spolupráca) - neformálne vzdelávanie detí a mládeže - vzdelávacie programy pre rôzne cieľové skupiny (zamestnaní, nezamestnaní) - vzdelávanie zamestnancov MsÚ pôsobiacich v oblasti školstva - vzdelávanie mladých lídrov pre oblasť práce s deťmi a mládežou - celoživotné vzdelávanie v rôznych oblastiach a sektoroch 	<ul style="list-style-type: none"> - počet zinovovaných metód a foriem vzdelávania - počet zavedených špecifických programov - počet zavedených a zrealizovaných vzdelávacích aktivít inováčného charakteru - počet uskutočnených vzdelávacích programov pre rôzne cieľové skupiny - počet zrealizovaných aktivít neformálneho vzdelávania - počet zrealizovaných programov celoživotného vzdelávania
Opatrenie 1.3 Zvýšenie vzdelanostnej úrovne osôb s osobitými vzdelávacími potrebami	<ul style="list-style-type: none"> - objem finančných prostriedkov - know – how - materiál - práca 	<ul style="list-style-type: none"> - prípravné a doučovacie kurzy - príprava a realizácia projektov vytvárajúcich podmienky pre štúdium zdravotne postihnutých študentov - projekty zamerané na získavanie praktických zručností, odborné vzdelávanie a príprava na pracovisku (pre marginalizované skupiny) - integrácia žiakov so špeciálnymi výchovno-vzdelávacími 	<ul style="list-style-type: none"> - počet zrealizovaných prípravných a doučovacích kurzov - počet zavedených a zrealizovaných vzdelávacích aktivít inováčného charakteru - počet zriadených chránených dielní - počet vytvorených špecifických

Opatrenie	Indikátory vstupu	Aktivity	Indikátory výstupu
		<p>potrebami</p> <ul style="list-style-type: none"> - podpora a rozvoj chránených dielní - tvorba špecifických programov, nástrojov a alternatívnych foriem vzdelávania a poradenstva - projekty zamerané na rozvoj komunikačných zručností a osobnostný rozvoj - poradenstvo a mentoring pre žiakov zo sociálne znevýhodneného prostredia - realizácia integrovaných mimoškolských aktivít na podporu rozvoja detí (so špeciálnymi výchovno-vzdelávacími potrebami a zo sociálne znevýhodneného prostredia) - multikultúrne vzdelávanie 	<p>programov, nástrojov a alternatívnych foriem vzdelávania a poradenstva</p> <ul style="list-style-type: none"> - počet zrealizovaných projektov zameraných na rozvoj komunikačných zručností a osobnostný rozvoj - počet poskytnutých poradenstiev - počet uskutočnených integrovaných mimoškolských aktivít
Priorita 2 Podpora zlepšenia kvality verejnej správy a neziskových organizácií			
Opatrenie 2.1 Podpora budovania kapacít verejnej správy	<ul style="list-style-type: none"> - objem finančných prostriedkov - know – how - materiál - práca 	<ul style="list-style-type: none"> - skvalitnenie systému riadenia ľudských zdrojov vrátane zavedenia noriem zlepšenia efektívnosti riadenia ľudských zdrojov - budovanie a zlepšenie inštitucionálnej kapacity (vytváranie efektívnych systémov riadenia) - skvalitnenie kapacity ľudských zdrojov (workshopy, tréningy a pod.) - rozvoj efektívnych mechanizmov zameraných na zlepšenie tvorby verejných politík, prípravy a koordinácie regionálnych stratégií a pod. - budovanie partnerstiev s inými sektormi a inštitúciami na lokálnej a regionálnej úrovni 	<ul style="list-style-type: none"> - počet zavedených noriem a systémov riadenia - počet zrealizovaných workshopov, tréningov - počet aplikovaných efektívnych mechanizmov zameraných na zlepšenie tvorby verejných politík, atď. - počet nových a udržiavaných partnerstiev na lokálnej a regionálnej úrovni
Opatrenie 2.2 Podpora neziskových organizácií	<ul style="list-style-type: none"> - objem finančných prostriedkov - materiál - know – how - práca 	<ul style="list-style-type: none"> - podpora činnosti mimovládnych neziskových organizácií prostredníctvom poskytovania dotácií v súlade s VZN č.12 z roku 2005 - rozvoj inštitucionálnej infraštruktúry, rozvoj, vytváranie a posilňovanie mechanizmov vnútorného riadenia a spravovania neziskových organizácií (rozvoj 	<ul style="list-style-type: none"> - počet podporených neziskových organizácií prostredníctvom dotácie v súlade s VZN - počet nových systémov vnútorného riadenia a spravovania neziskových organizácií - počet zrealizovaných workshopov,

Opatrenie	Indikátory vstupu	Aktivity	Indikátory výstupu
		<ul style="list-style-type: none"> administratívnych kapacít, investície do informačno-technického riadenia a manažmentu neziskových organizácií) skvalitnenie kapacity ľudských zdrojov (workshopy, tréningy, výmena a odovzdávanie skúseností a pod.) budovanie sietí neziskových organizácií rozvoj mechanizmov zameraných na zlepšenie tvorby a implementácie verejných politík budovanie partnerstiev na regionálnej a lokálnej úrovni 	<ul style="list-style-type: none"> tréningov počet vytvorených sietí neziskových organizácií počet nových a udržaných partnerstiev na lokálnej a regionálnej úrovni
Priorita 3 Podpora aktivít zameraných na zvýšenie úrovne spoločenských podujatí			
Opatrenie 3.1 Infraštruktúrne investície	<ul style="list-style-type: none"> objem finančných prostriedkov existujúce objekty pozemky, na ktorých budú vybudované nové zariadenia vrátane úpravy ich okolia materiál práca 	<ul style="list-style-type: none"> rekonštrukcia a modernizácia kultúrnych zariadení (kultúrnych domov, spoločenských domov, spoločenských centier) výstavba, rekonštrukcia a modernizácia športových zariadení budovanie oddychových zón, detských ihrísk, skate a in-line ihrísk, amfiteátrův, cyklodráh a pod. 	<ul style="list-style-type: none"> počet zrekonštruovaných a zmodernizovaných kultúrnych zariadení počet novopostavených a zrekonštruovaných športových zariadení počet vybudovaných nových zariadení
Opatrenie 3.2 Podpora rozvoja spoločenských podujatí	<ul style="list-style-type: none"> objem finančných prostriedkov materiál know – how práca 	<ul style="list-style-type: none"> organizovanie tradičných spoločenských podujatí príprava a realizácia nových podujatí zameraných na zachovanie pôvodných ľudových tradícií príprava propagačných a informačných materiálov (kalendár podujatí, propagačné publikácie a pod.) aktivity zamerané na zvýšenie informovanosti (vysielanie rozhlasu, regionálnej, prípadne mestskej televízie, skvalitnenie web stránky mesta) 	<ul style="list-style-type: none"> počet zorganizovaných tradičných a nových spoločenských podujatí počet propagačných a informačných materiálov počet nových informačných zdrojov skvalitnenie existujúcich informačných zdrojov počet uskutočnených aktivít zameraných na zvýšenie informovanosti

4 FINANČNÝ PLÁN

4.1 Plán realizácie projektov na rok 2007

Tabuľka 4 Plán realizácie projektov na rok 2007

Priorita	Opatrenie	Názov projektu	Rok realizácie	Celková suma v Sk	Zdroje financovania
2 Podpora rozvoja cestovného ruchu	2.1 Podpora a obnova infraštruktúry cestovného ruchu	Vodná plocha pre šport, rekreáciu a revitalizáciu krajiny - PD	2007	800 000	Rozpočet mesta
1 Infraštruktúra verejných služieb	1.1 Zlepšenie a rozvoj infraštruktúry verejných služieb	Námestie sídlisko Juh - PD	2007	100 000	Rozpočet mesta
		IBV – Veľké Bedzany – štúdia	2007	120 000	Rozpočet mesta
		Rekonštrukcia plochy pred lekárnou HERBA	2007	51 000	Rozpočet mesta
		Parkovisko na ul. D. Jurkoviča	2007	200 000	Rozpočet mesta
		Parkovisko na ul. M. Benku	2007	200 000	Rozpočet mesta
		Sídlisko Juh 140 bytových jednotiek - PD	2007	800 000	Rozpočet mesta
		Nájomné byty JUH – technická vybavenosť	2007	8 000 000	Rozpočet mesta
		Nájomné byty JUH – inžinierske siete	2007	8 000 000	Rozpočet mesta
		Nájomné byty JUH	2007	30 000 000	Rozpočet mesta
		Sanácia objektu na Námestí M. R. Štefánika	2007	1 000 000	Rozpočet mesta
		Výmena stožiarov VO ul. Hviezdoslavova a kpt. Žalmana	2007	400 000	Rozpočet mesta
		Dokončenie chodníka na starom cintoríne	2007	500 000	Rozpočet mesta
3 Ochrana, racionálne využívanie vôd a protipovodňová ochrana	1.2 Zvyšovanie energetickej efektívnosti na strane výroby aj spotreby 3.2 Zabezpečenie komplexnej ochrany územia mesta pred povodňami	Rekonštrukcia Domu smútku – Malé Bedzany	2007	90 000	Rozpočet mesta
		Rekonštrukcie rozvodov UK na sídlisku Stred II. a Východ III. etapa – II. časť	2007	8 000 000	Rozpočet mesta
		Protipovodňová ochrana mesta – projektová dokumentácia	2007	600 000	Rozpočet mesta

Priorita	Opatrenie	Názov projektu	Rok realizácie	Celková suma v Sk	Zdroje financovania
5 Odpadové hospodárstvo	5.1 Podpora aktivít v oblasti separovaného zberu	Kompostáreň – prístrešok	2007	400 000	Rozpočet mesta
6 Ochrana a regenerácia prírodného prostredia	6.1 Ochrana, regenerácia a zlepšenie prírodného prostredia	Revitalizácia parkov**	2007	100 000	Rozpočet mesta
		Rekonštrukcia zelene – starý cintorín – PD	2007	70 000	Rozpočet mesta
		Rekonštrukcia priestorov materských škôl*	2007	1 500 000	Rozpočet mesta
1 Podpora vzdelávania	1.1 Rekonštrukcia a modernizácia vzdelávacích zariadení	ZŠ Gogoľova – odpojenie bytu školníka a vytvorenie vlastného zdroja tepla	2007	200 000	Rozpočet mesta
		ZŠ Hollého – rekonštrukcia sociálnych zariadení v budove 1. – 4. ročníka	2007	160 000	Rozpočet mesta
		Letné kúpalisko – filtráciadetské brodisko	2007	300 000	Rozpočet mesta
		Letné kúpalisko – výsávač bazénov	2007	400 000	Rozpočet mesta
		Letné kúpalisko – projekt na rozšírenie	2007	100 000	Rozpočet mesta
3 Podpora aktivít zameraných na zvýšenie úrovne spoločenských podujatí	3.1 Infraštruktúrne investície	Športová hala – rekonštrukcia sekundárneho rozvodu ústredného kúrenia	2007	800 000	Rozpočet mesta
		Zimný štadión – výmena copilitu	2007	3 500 000	Rozpočet mesta
		Letné kúpalisko – strešná krytina strojovne	2007	80 000	Rozpočet mesta
		Letné kúpalisko – rekonštrukcia bazénovej fólie**	2007	2 000 000	Rozpočet mesta
		Dom kultúry – rekonštrukcia šatní pre verejnosť	2007	400 000	Rozpočet mesta

* Bude realizované v prípade dostatku zdrojov

** Bude realizované po získaní ďalších finančných zdrojov z EÚ

4.2 Projektové zámery na roky 2008 - 2013

Tabuľka 5 Projektové zámery na roky 2008 – 2009

Priorita	Opatrenie	Názov projektu	Rok realizácie	Celková suma v Sk	Zdroje financovania
2 Podpora rozvoja cestovného ruchu	2.1 Podpora a obnova infraštruktúry cestovného ruchu	Vodná plocha pre šport, rekreáciu a revitalizáciu krajiny – PD	2008	1 000 000	Rozpočet mesta
1 Infraštruktúra verejných služieb	1.1 Zlepšenie a rozvoj infraštruktúry verejných služieb	Ťažobná jama – vodná plocha pre šport a rekreáciu	2008	5 000 000	Rozpočet mesta
		Námestie – sídlisko Juh	2008	3 000 000	Rozpočet mesta
		Rekonštrukcia plochy pred lekárnou HERBA	2008 2009	51 000 51 000	Rozpočet mesta
		Nájomné byty JUH – technická vybavenosť	2008	10 000 000	Rozpočet mesta
		Nájomné byty JUH – inžinierske siete	2008	10 000 000	Rozpočet mesta
		Nájomné byty JUH	2007 2008	30 000 000 90 000 000	Rozpočet mesta
3 Ochrana, racionálne využívanie vôd a protipovodňová ochrana	1.2 Zvyšovanie energetickej efektívnosti na strane výroby aj spotreby	Rekonštrukcie rozvodov UK	2008 2009	8 000 000 8 000 000	Rozpočet mesta
5 Odpadové hospodárstvo	3.2 Zabezpečenie komplexnej ochrany územia mesta pred povodňami	Protipovodňová ochrana mesta	2008 2009	3 000 000 3 000 000	Rozpočet mesta
6 Ochrana a regenerácia prírodného prostredia	5.1 Podpora aktivít v oblasti separovaného zberu	Dotriedňovací dvor**	2008	10 000 000	Rozpočet mesta
	6.1 Ochrana, regenerácia a zlepšenie prírodného prostredia	Revitalizácia parkov**	2008 2009	500 000 500 000	Rozpočet mesta

** Bude realizované po získaní ďalších finančných zdrojov z EÚ

Priorita	Opatrenie	Názov projektu	Rok realizácie	Celková suma v Sk	Zdroje financovania
1 Podpora vzdelávania	1.1 Rekonštrukcia a modernizácia vzdelávacích zariadení	MŠ Lipová – výmena okien*	2009	600 000	Rozpočet mesta
		MŠ Škultétyho – výmena okien*	2008 2009	550 000 600 000	Rozpočet mesta
		MŠ Trábeňská 2 – výmena okien*	2008	1 200 000	Rozpočet mesta
		ZŠ Škultétyho – rekonštrukcia budovy**	2008	1 500 000	Rozpočet mesta
3 Podpora aktivít zameraných na zvýšenie úrovne spoločenských podujatí	3.1 Infraštruktúrne investície	Letné kúpalisko – strešná krytina strojovne	2008 2009	85 000 90 000	Rozpočet mesta
		Športová hala – rekonštrukcia strechy	2009	1 500 000	Rozpočet mesta
		Rekonštrukcie Domu kultúry a Spoločenského domu	2008 2009	600 000 700 000	Rozpočet mesta

* Bude realizované v prípade dostatku zdrojov

** Bude realizované po získaní ďalších finančných zdrojov z EÚ

Tabuľka 6 Projektové zámery bez udania roku realizácie

Priorita	Opatrenie	Názov projektu	Celková suma v Sk	Zdroje financovania
2 Podpora rozvoja cestovného ruchu	2.1 Podpora a obnova infraštruktúry cestovného ruchu	TOP TIK – stavebné úpravy	3 000 000	Rozpočet mesta
1 Infraštruktúra verejných služieb	1.1 Zlepšenie a rozvoj infraštruktúry verejných služieb	Urbanistická štúdia zástavby ul. Chmelová V. Bedzany	70 000	Rozpočet mesta
		Rekonštrukcia objektu bývalej MŠ ul. Podjavorinská	400 000	Rozpočet mesta
		Rekonštrukcia ul. Cyrila a Metoda – PD	400 000	Rozpočet mesta
		Byty na sídlisku Východ I. a II. – PD	3 100 000	Rozpočet mesta
		Rekonštrukcia zelene, nový cintorín – PD	70 000	Rozpočet mesta
		Parkoviská	7 200 000	Rozpočet mesta
		Rekonštrukcia miestnych komunikácií a chodníkov	26 120 000	Rozpočet mesta
		Výbudovanie novej vstupnej brány – nový cintorín	400 000	Rozpočet mesta
		Rozšírenie starého cintorína a rekonštrukcia cesty	2 000 000	Rozpočet mesta
		Rekonštrukcia tržnice	25 000 000	Rozpočet mesta
	1.2 Zvyšovanie energetickej efektívnosti na strane výroby aj spotreby	Rekonštrukcia verejného osvetlenia ul. Razúsa, Bottu, Kukučínova, Bernolákova, 17. novembra	4 900 000	Rozpočet mesta
		Výmena svietidiel ul. Fullu, D. Jurkoviča, M. A. Bazovského	1 240 000	Rozpočet mesta
		Rozšírenie siete verejného osvetlenia ul. Slovenských partizánov	160 000	Rozpočet mesta
		Rekonštrukcia verejného osvetlenia – nový cintorín	315 000	Rozpočet mesta
		Oprava verejného osvetlenia ZŠ Škultétyho – školský dvor	98 000	Rozpočet mesta
2 Rozvoj sociálnych a zdravotných služieb	2.2 Rozvoj sociálnych služieb a opatrení sociálnoprávnej ochrany s osobitným zreteľom na marginalizované skupiny	Rozšírenie siete verejného osvetlenia ul. P. O. Hviezdoslava – garáže	120 000	Rozpočet mesta
		Rekonštrukcia SČK	1 600 000	Rozpočet mesta

5 Odpadové hospodárstvo	5.1 Podpora aktivít v oblasti separovaného zberu	Zberné nádoby na separovaný zber	8 000 000	Rozpočet mesta
		Nákup zberného vozidla na separovaný zber	5 000 000	Rozpočet mesta
		Dotriedňovací dvor za SEWS-om – PD	3 000 000	Rozpočet mesta
6 Ochrana a regenerácia prírodného prostredia	6.1 Ochrana, regenerácia a zlepšenie prírodného prostredia	Inventarizácia zelene – GEOINFOS – I. etapa	500 000	Rozpočet mesta
		ZŠ Hollého – rekonštrukcia strechy	6 000 000	Rozpočet mesta
1 Podpora vzdelávania	1.1 Rekonštrukcia a modernizácia vzdelávacích zariadení	ZŠ Tribečská – rekonštrukcia budovy	2 500 000	Rozpočet mesta
		ZŠ Továrnícká – rekonštrukcia strechy telocvične	2 000 000	Rozpočet mesta
		Letné kúpalisko – kosačka na trávu	80 000	Rozpočet mesta
		Letné kúpalisko – slnečné kolektory	2 000 000	Rozpočet mesta
		Letné kúpalisko – nový bazén a vodné atrakcie	10 000 000	Rozpočet mesta
		Letné kúpalisko – chodník	70 000	Rozpočet mesta
		Futbalový štadión – rekonštrukcia spŕch pri kabínach	200 000	Rozpočet mesta
		Zimný štadión – rekonštrukcia WC a sprchovacích zariadení v kabínach	150 000	Rozpočet mesta
		Zimný štadión – vybudovanie kanalizácie na strane východ	150 000	Rozpočet mesta
		Zimný štadión – rekonštrukcia strechy – III. etapa	8 000 000	Rozpočet mesta
		Letné kúpalisko – protišmyková dlažba	1 320 000	Rozpočet mesta
		Letné kúpalisko – dlažba dvor	500 000	Rozpočet mesta
		3 Podpora aktivít zameraných na zvýšenie úrovne spoločenských podujatí	3.1 Infraštruktúrne investície	Zimný štadión – rekonštrukcia fasády, okien, copilitu
Futbalový štadión – rekonštrukcia tribúny a sociálnych zariadení	1 800 000			Rozpočet mesta
Spoločenský dom – dobudovanie klimatizačných jednotiek pre kancelárske priestory	70 000			Rozpočet mesta
Uvítacie monumenty so symbolmi mesta	3 000 000			Rozpočet mesta
	3.2 Podpora rozvoja spoločenských podujatí			

5 ZABEZPEČENIE REALIZÁCIE

5.1 Inštitucionálne a organizačné zabezpečenie

V zmysle § 11 ods. 4c Zákona č. 369/1990 Zb. o obecnom zriadení v znení neskorších predpisov „obecné zastupiteľstvo schvaľuje koncepcie rozvoja jednotlivých oblastí života obce“.

Úlohy mestského zastupiteľstva v procese implementácie PHSR:

- schvaľuje rozpočet mesta a jeho zmeny,
- schvaľuje monitorovacie a hodnotiace správy,
- schvaľuje akčný plán na jednotlivé roky,
- schvaľuje spolufinancovanie projektov v prípade žiadania finančných prostriedkov z iných zdrojov.

Z pohľadu inštitucionálneho a organizačného zabezpečenia úlohu riadiaceho orgánu bude vykonávať Mestský úrad Topoľčany.

Úlohy riadiaceho orgánu v procese implementácie PHSR:

- zabezpečuje spracovanie akčných plánov,
- pripravuje a podáva žiadosti o poskytnutie finančných prostriedkov z iných zdrojov (uchádza sa o finančnú podporu),
- implementuje schválené projekty,
- predkladá žiadosti o platbu,
- implementuje projekty financované z rozpočtu mesta,
- monitoruje a vyhodnocuje akčný plán,
- vypracúva pravidelné monitorovacie a hodnotiace správy,
- predkladá monitorovacie a hodnotiace správy mestskému zastupiteľstvu.

5.2 Monitorovanie a hodnotenie

Návrh monitorovacích ukazovateľov PHSR mesta Topoľčany na roky 2007 – 2013 vychádza z potreby monitorovania a hodnotenia účinnosti definovaných aktivít v rámci jednotlivých priorít a opatrení. Monitoring sa vykoná vo vzťahu k monitorovacím indikátorom uvedeným v PHSR. Zber údajov o implementácii plánu bude vykonávaný prostredníctvom fyzického zberu údajov.

Monitorovacie indikátory budú zahŕňať:

- finančné ukazovatele používané pre sledovanie vstupov,
- špecifické indikátory pre jednotlivé aktivity určené na sledovanie výstupov.

Rovnako ako monitoring, aj hodnotenie je nevyhnutnou súčasťou realizácie PHSR. Cieľom hodnotenia je posúdenie, či aktivity (projektové zámery) boli v danom časovom horizonte zrealizované a v akom rozsahu. Aby bolo možné zhodnotiť efektívnosť PHSR, bude vykonané priebežné a ex-post hodnotenie.

Monitorovanie a priebežné hodnotenie bude vykonávané každoročne v kompetencii Odboru starostlivosti o občanov, podnikateľských činností, regionálneho rozvoja a školstva. V rámci hodnotenia budú každoročne vypracovávané hodnotiace správy, ktoré budú predkladané mestskému zastupiteľstvu.

Ex-post hodnotenie vykonajú nezávislí hodnotitelia po ukončení programového obdobia, pre ktoré bol PHSR spracovaný.

5.3 Harmonogram realizácie

Realizácia PHSR mesta Topoľčany na roky 2007 – 2013 bude uskutočňovaná prostredníctvom „*Akčného plánu*“⁸⁷, ktorý bude na základe priebežného hodnotenia mestské zastupiteľstvo každoročne aktualizovať a schvaľovať.

⁸⁷ predstavuje plán realizácie projektov. Akčný plán na rok 2007 je totožný s Plánom realizácie projektov na rok 2007, ktorý je uvedený v kapitole 4.1

6 ZÁVER

V procese strategického plánovania plní dokument „*Plán hospodárskeho a sociálneho rozvoja mesta Topoľčany na roky 2007 – 2013*“ dôležitú úlohu najmä z pohľadu koncepčného a koordinovaného rozvoja mesta Topoľčany. Z pozície lokálneho i regionálneho rozvoja je tento dokument základným východiskom pre spracovanie ďalších rozvojových materiálov. Základnou nosnou črtou uvedeného dokumentu nie je jeho „*status quo*“, ale práve jeho životaschopnosť prostredníctvom zmien a doplnkov, ktoré sú identifikované na základe neustále sa vyvíjajúcich vnútorných i vonkajších potrieb. To znamená, že v procese jeho implementácie bude zabezpečená aj možnosť uplatnenia budúcich rozvojových zámerov a projektov.

Keďže tento strednodobý dokument určuje víziu rozvoja mesta, strategický cieľ a spôsob jeho naplňania, je nevyhnutné, aby zadané priority a opatrenia boli zakomponované v rámci priorít a opatrení Programu rozvoja Nitrianskeho samosprávneho kraja 2003 – 2013 pri jeho aktualizácii a pri aktualizáciách ďalších programových dokumentov na vyššej úrovni.

7 ZOZNAM POUŽITEJ LITERATÚRY

1. <<http://www.hospitalto.sk>>
2. <<http://www.minv.sk>>
3. <<http://www.nadacials.sk>>
4. <<http://www.sopsr.sk>>
5. <<http://www.statistics.sk>>
6. <<http://www.vupu.sk/nd/>>
7. Hodnotenie kvality ovzdušia v Slovenskej republike 2004, <<http://www.enviroportal.sk>>
8. Jančurová, K. a kol.: Návrh miestneho územného systému ekologickej stability k. ú. Topoľčany, MsÚ Topoľčany, 1994.
9. Lupták, M. a kol.: Územný plán mesta Topoľčany, časť C – Koncept riešenia, MsÚ Topoľčany, 2006.
10. Michalka, J.: Geobotanická mapa. Bratislava, SAV, 1986.
11. Národný strategický referenčný rámec Slovenskej republiky na roky 2007 – 2013, <<http://www.build.gov.sk>>
12. Pristaš, J. a kol.: Geologická mapa podunajskej nížiny – Nitrianskej pahorkatiny. Bratislava, 2000.
13. Program hospodárskeho a sociálneho rozvoja na roky 2003 – 2006, <<http://www.topolcany.sk.sk>>
14. Programom rozvoja Nitrianskeho samosprávneho kraja 2003 – 2013, <<http://www.unsk.sk>>
15. Ročný výkaz o vybraných ukazovateľoch regionálnej štatistiky za rok 2005, Mestský úrad Topoľčany, 2006.
16. Správa o stave životného prostredia Nitrianskeho kraja k roku 2002, <<http://www.enviroportal.sk>>
17. údaje poskytnuté na základe požiadavky, Mestský úrad Topoľčany, 2006.
18. údaje poskytnuté na základe požiadavky, OÚ ŽP Topoľčany, 2006.
19. údaje poskytnuté na základe požiadavky, Regionálna správa a údržba ciest Topoľčany a.s., 2006.
20. údaje poskytnuté na základe požiadavky, Slovenský vodohospodársky podnik, Závod povodie Hornej Nitry, 2006.
21. údaje poskytnuté na základe požiadavky, Štatistický úrad SR, Krajská správa v Nitre, 2006.
22. údaje poskytnuté na základe požiadavky, Úrad práce, sociálnych vecí a rodiny, Topoľčany, 2006.
23. údaje poskytnuté na základe požiadavky, Západoslovenské vodárne a kanalizácie, š.p. Topoľčany, 2006.
24. Uhlár, V. a kol.: Okres Topoľčany. Historicko – vlastivedná monografia. Bratislava, Obzor, n.p., 1988.
25. Územný plán Veľkého územného celku Nitrianskeho kraja, <<http://www.unsk.sk>>
26. Vyhláška MZ SR č. 51/2004 Z.z.
27. Zákon č. 369/1990 Zb. o obecnom zriadení.
28. Zákon č. 503/2001 Z.z. o podpore regionálneho rozvoja.

8 PRÍLOHY

Zoznam tabuliek v prílohe

Tabuľka 1 Pôdny fond mesta Topoľčany v roku 2004	100
Tabuľka 2 Vývoj počtu obyvateľov v meste Topoľčany v rokoch 1995 – 2005	101
Tabuľka 3 Bilancia obyvateľstva mesta Topoľčany v rokoch 1995 – 2005	102
Tabuľka 4 Porovnanie demografie mesta Topoľčany s priemerom okresu, kraja a SR v roku 2005	103
Tabuľka 5 Národnostné zloženie obyvateľstva v meste Topoľčany	103
Tabuľka 6 Religiózna štruktúra obyvateľov mesta Topoľčany	103
Tabuľka 7 Stupeň dosiahnutého vzdelania obyvateľstva v meste Topoľčany	104
Tabuľka 8 Vysokoškolské vzdelanie obyvateľstva v meste Topoľčany v roku 2001 ..	104
Tabuľka 9 Štruktúra ekonomických subjektov podľa OKEČ v meste Topoľčany	105
Tabuľka 10 Právne subjekty v meste Topoľčany v roku 2004	105
Tabuľka 11 Zamestnanci a mzdové prostriedky za rok 2004 a 2005 podľa OKEČ za okres Topoľčany	106
Tabuľka 12 Bývajúce obyvateľstvo ekonomicky aktívne podľa pohlavia, dochádzky do zamestnania a podľa odvetvia hospodárstva v meste Topoľčany v roku 2001	107
Tabuľka 13 Porovnanie miery nezamestnanosti k 31. 12. 2005	108
Tabuľka 14 Vývoj počtu uchádzačov o zamestnanie v rokoch 2001 – 2005 v meste Topoľčany	108
Tabuľka 15 Vývoj počtu uchádzačov o zamestnanie podľa dosiahnutého stupňa vzdelania	109
Tabuľka 16 Členenie uchádzačov o zamestnanie podľa veku v meste Topoľčany	110
Tabuľka 17 Členenie uchádzačov o zamestnanie podľa dĺžky evidencie v meste Topoľčany	110
Tabuľka 18 Zariadenia sociálnych služieb v meste Topoľčany k 31. 12. 2005	111
Tabuľka 19 Domový a bytový fond mesta Topoľčany v roku 2001	111
Tabuľka 20 Obdobie výstavby trvale obývaných bytov v meste Topoľčany	112
Tabuľka 21 Prírastky, úbytky a stav bytového fondu k 31.12.	112
Tabuľka 22 Prírastky bytov podľa vybraných foriem výstavby k 31.12.	112
Tabuľka 23 Priemerný počet obyvateľov na 1 byt v rokoch 2001 – 2004	112
Tabuľka 24 Vybavenie trvale obývaných bytov v meste Topoľčany	113
Tabuľka 25 Štruktúra materských škôl v meste Topoľčany v školskom roku 2005/2006	113
Tabuľka 26 Štruktúra základných škôl v meste Topoľčany v školskom roku 2005/2006	113
Tabuľka 27 Počet detí a žiakov v materských a v základných školách v meste Topoľčany	114
Tabuľka 28 Školské účelové zariadenia v pôsobnosti mesta Topoľčany	114
Tabuľka 29 Štruktúra stredných škôl v meste Topoľčany v školskom roku 2005/2006	115
Tabuľka 30 Špeciálne školy v meste Topoľčany	115
Tabuľka 31 Zoznam spoločenských podujatí v meste Topoľčany na rok 2007	116
Tabuľka 32 Zoznam registrovaných neziskových organizácií so sídlom v Topoľčanoch	117
Tabuľka 33 Množstvo vyprodukovaných emisií veľkými a strednými zdrojmi znečistenia v t.rok ⁻¹ v okrese Topoľčany	121

Tabuľka 34 Množstvo vyprodukovaných emisií veľkými zdrojmi znečistenia v t.rok ⁻¹ v meste Topoľčany	122
Tabuľka 35 Kvalita povrchových vôd podľa STN 75 722 za obdobie 2003 – 2004	122
Tabuľka 36 Množstvo odpadových vôd a množstvá znečisťujúcich látok v rokoch 2000 – 2005	122
Tabuľka 37 Množstvo komunálneho odpadu v meste Topoľčany v rokoch 2003 – 2005	123
Tabuľka 38 Množstvo odpadov vyprodukovaných v roku 2005 v meste Topoľčany .	123

Tabuľka 1 Pôdny fond mesta Topoľčany v roku 2004

Pôdny fond	Rozloha (ha)	Rozloha (%)
Poľnohospodárska pôda:		
- Orná pôda	1 852,88	67,19
- TTP	9,50	0,34
- Záhrady	115,13	4,17
Spolu poľnohospodárska pôda	1 977,51	71,71
Nepoľnohospodárska pôda:		
- Lesné pozemky	39,36	1,43
- Vodné plochy	100,40	3,64
- Zastavané plochy	487,08	17,66
- Ostatné plochy	153,24	5,56
Spolu nepoľnohospodárska pôda	780,08	28,29
Celkom pôda	2 757,59	100,00

Zdroj: Štatistický úrad SR, Krajská správa v Nitre, 2006.

Tabuľka 2 Vývoj počtu obyvateľov v meste Topoľčany v rokoch 1995 – 2005

OBYVATEĽSTVO															
Rok	Predproduktívne				Produktívne				Poproduktívne				Spolu	Index starnutia	Index vitality
	Muži	Ženy	Spolu	%	Muži	Ženy	Spolu	%	Muži	Ženy	Spolu	%			
1995	3 722	3 494	7 216	23,13	9 954	9 674	19 628	62,91	1 465	2 890	4 335	13,89	31 199	0,60	1,66
1996	3 471	3 236	6 707	22,10	9 861	9 542	19 403	63,92	1 412	2 831	4 243	13,98	30 353	0,63	1,58
1997	3 232	3 016	6 248	20,99	9 820	9 512	19 332	64,94	1 387	2 801	4 188	14,07	29 768	0,67	1,49
1998	3 070	2 829	5 899	19,92	9 862	9 576	19 438	65,64	1 411	2 866	4 277	14,44	29 614	0,73	1,38
1999	2 900	2 667	5 567	18,85	9 976	9 651	19 627	66,47	1 406	2 927	4 333	14,67	29 527	0,78	1,28
2000	2 721	2 550	5 271	17,90	10 091	9 674	19 765	67,13	1 412	2 996	4 408	14,97	29 444	0,84	1,20
2001	2 448	2 285	4 733	16,40	10 120	9 736	19 856	68,78	1 377	2 901	4 278	14,82	28 867	0,91	1,11
2002	2 367	2 179	4 546	15,72	10 169	9 772	19 941	68,96	1 435	2 995	4 430	15,32	28 917	0,97	1,03
2003	2 258	2 088	4 346	15,08	10 192	9 687	19 879	68,98	1 487	3 107	4 594	15,94	28 819	1,06	0,95
2004	2 176	2 003	4 179	14,55	10 177	9 606	19 783	68,86	1 528	3 238	4 766	16,59	28 728	1,14	0,88
2005	2 094	1 978	4 072	14,19	10 161	9 482	19 643	68,46	1 594	3 382	4 976	17,34	28 691	1,22	0,82

Zdroj: Štatistický úrad SR, Krajská správa v Nitre, 2006.

Tabuľka 3 Bilancia obyvateľstva mesta Topoľčany v rokoch 1995 – 2005

Rok	Živonarodení	Zomrelí	Prírodný prírastok (-úbytok)	Prisťahovaní	Odstťahovaní	Prírastok (-úbytok)	Celkový prírastok (-úbytok)
1995	338	236	102	364	475	-111	-9
1996	334	232	102	377	382	-45	57
1997	295	250	45	430	424	6	51
1998	260	226	34	327	515	-188	-154
1999	264	255	9	414	510	-96	-87
2000	264	259	5	295	383	-88	-83
2001	231	256	-25	353	478	-125	-150
2002	245	226	19	479	448	31	50
2003	259	280	-21	411	488	-77	-98
2004	249	241	8	373	472	-99	-91
2005	249	239	10	439	514	-75	-65

Zdroj: Štatistický úrad SR, Krajská správa v Nitre, 2006.

Tabuľka 4 Porovnanie demografie mesta Topoľčany s priemerom okresu, kraja a SR v roku 2005

	Trvale bývajúce obyvateľstvo			Podiel žien v %	Ekonomicky aktívne osoby spolu	Podiel ekonomicky aktívnych v %
	Spolu	Muži	Ženy			
Topoľčany	28 691	13 849	14 842	51,73	15 904	55,43
Okres Topoľčany	74 054	36 281	37 773	51,00	35 447	47,87
Nitriansky kraj	708 498	342 412	366 086	51,67	340 615	48,08
SR	5 389 180	2 615 872	2 773 308	51,46	2 586 944	48,00

Zdroj: Štatistický úrad SR, Krajská správa v Nitre, 2006.

Tabuľka 5 Národnostné zloženie obyvateľstva v meste Topoľčany

Národnosť	SĽDB 1991		SODB 2001	
	Počet	%	Počet	%
Slovenská	32 023	98,22	28 533	98,5
Maďarská	75	0,23	58	0,20
Rómska	85	0,26	55	0,19
Rusínska	3	0,01	3	0,01
Ukrajinská	7	0,02	6	0,02
Česká	355	1,09	284	0,98
Moravská	33	0,10	9	0,03
Nemecká	10	0,03	9	0,03

Zdroj: Štatistický úrad SR, SĽDB, 1991, Štatistický úrad SR, SODB 2001.

Tabuľka 6 Religiózna štruktúra obyvateľov mesta Topoľčany

Vierovyznanie	SĽDB 1991		SODB 2001	
	Počet	%	Počet	%
Rímskokatolícke	23 719	72,75	24 023	82,93
Evanjelické a. v.	655	2,01	817	2,82
Gréckokatolícke	29	0,09	55	0,19
Pravoslávne	13	0,04	38	0,13
Čs. husitské	7	0,02	12	0,04
Bez vyznania	2 693	8,26	3 410	11,77
Ostatné	46	0,14	23	0,08
Nezistené	5 441	16,69	591	2,04

Zdroj: Štatistický úrad SR, SĽDB, 1991, Štatistický úrad SR, SODB 2001.

Tabuľka 7 Stupeň dosiahnutého vzdelania obyvateľstva v meste Topoľčany

Najvyšší skončený stupeň školského vzdelania	Topoľčany			
	Muži	Ženy	Spolu	%
Základné	1 914	3 248	5 162	17,82
Učňovské (bez maturity)	3 932	2 533	6 465	22,32
Stredné odborné (bez maturity)	287	304	591	2,04
Úplné stredné učňovské (s maturitou)	701	501	1 202	4,15
Úplné stredné odborné (s maturitou)	2 133	3 311	5 444	18,79
Úplné stredné všeobecné	594	968	1 562	5,39
Vyššie	85	108	193	0,67
Vysokoškolské spolu	1 375	1 242	2 617	9,03
Z toho: bakalárske	43	43	86	0,30
 doktorské, inžinierske, magisterské	1 284	1 158	2 442	8,43
 doktorandské	48	41	89	0,31
Ostatní bez udania vzdelania	236	246	482	1,66
Ostatní bez školského vzdelania	13	14	27	0,09
Deti do 16 rokov	2 704	2 519	5 223	18,03
Spolu	13 974	14 994	28 968	100,00

Zdroj: Štatistický úrad SR, SODB 2001.

Tabuľka 8 Vysokoškolské vzdelanie obyvateľstva v meste Topoľčany v roku 2001

Vysokoškolské podľa zamerania:	Muži	Ženy	Spolu
- univerzitné	577	797	1 374
- technické	275	79	354
- ekonomické	220	214	434
- poľnohospodárske	188	87	275
- ostatné	115	65	180

Zdroj: Štatistický úrad SR, SODB 2001.

Tabuľka 9 Štruktúra ekonomických subjektov podľa OKEČ v meste Topoľčany

Odvetvia ekonomickej činnosti	1999	2000	2001	2002	2003	2004
OKEČ 01, 02, 05	40	36	45	41	35	34
OKEČ 10 – 41	452	453	443	409	409	427
OKEČ 45	225	227	232	247	266	300
OKEČ 50 – 64	1 152	1 147	1 162	1 065	1 120	1 192
OKEČ 65 – 74	236	224	252	286	316	351
OKEČ 75 – 95	269	278	300	305	315	370
Spolu	2 374	2 365	2 434	2 353	2 461	2 674

Zdroj: Štatistický úrad SR, Krajská správa v Nitre, 2006.

OKEČ 01, 02, 05 – Poľnohospodárstvo, poľovníctvo, lesníctvo a rybolov

OKEČ 10 – 41 – Ťažba nerastných surovín, priemysel, výroba a rozvod elektriny, plynu a vody

OKEČ 45 – Stavebníctvo

OKEČ 50 – 64 – Veľkoobchod a maloobchod, hotely a reštaurácie, doprava, skladovanie a spoje

OKEČ 65 – 74 – Peňažníctvo a poisťovníctvo, nehnuteľnosti, prenajímanie a obchodné služby, výskum a vývoj

OKEČ 75 – 95 – Verejná správa a obrana, povinné sociálne zabezpečenie, školstvo, zdravotníctvo a sociálna starostlivosť

Tabuľka 10 Právne subjekty v meste Topoľčany v roku 2004

Podnikateľské subjekty	Počet
Právnické subjekty spolu	543
- Podniky	390
- Obchodné spoločnosti	372
- Akciové spoločnosti	20
- Spol. s r.o.	350
- Družstvá	6
- Ostatné ziskovo orientované jednotky	11
Fyzické osoby nezapísané v obchodnom registri - spolu	2131
- FO nezapísané v obchodnom registri – živnostníci	1981
- FO nezapísané v obchodnom registri – slobodné povolania	135
- FO nezapísané v obchod. registri – samostatne hospodáriaci roľníci	15
Subjekty vedené v Registri organizácií	2 674

Zdroj: Štatistický úrad SR, Krajská správa v Nitre, 2006.

Tabuľka 11 Zamestnanci a mzdové prostriedky za rok 2004 a 2005 podľa OKEČ za okres Topoľčany *)

	Rok 2004		Rok 2005	
Podnikateľské subjekty	Priemerný evidenčný počet zamestnancov	Priemerná nominálna mesačná mzda v Sk	Priemerný evidenčný počet zamestnancov	Priemerná nominálna mesačná mzda v Sk
Pol'nohospodárstvo, poľovníctvo, lesníctvo a rybolov	1 445	15 382	1 372	16 302
Ťažba nerastných surovín, priemysel, výroba a rozvod elektriny, plynu a vody	6814	14 721	7 438	15 212
Stavebníctvo	460	12 517	553	13 637
Veľkoobchod a maloobchod, hotely a reštaurácie, doprava, skladovanie a spoje	1 910	11 989	1 639	12 464
Peňažníctvo a poisťovníctvo, nehnuteľnosti, prenajímanie a obchodné služby, výskum a vývoj	474	18 996	446	20 827
Verejná správa a obrana, povinné sociálne zabezpečenie, školstvo, zdravotníctvo a sociálna starostlivosť	4 803	12 280	4 707	13 419
Subjekty za územie spolu	15 906	14 015	16 155	14 773

Zdroj: Štatistický úrad SR, Krajská správa v Nitre, 2006.

*) podnikateľské subjekty s 20 a viac zamestnancami a podniky s počtom zamestnancov nižším ako 20 dosahujúce ročnú produkciu 100 mil. Sk a viac

Tabuľka 12 Bývajúce obyvateľstvo ekonomicky aktívne podľa pohlavia, dochádzky do zamestnania a podľa odvetvia hospodárstva v meste Topoľčany v roku 2001

Odvetvie hospodárstva	Ekonomicky aktívne osoby			
	Muži	Ženy	Spolu	Z toho odchádza do zamestnania
Poľnohospodárstvo, poľovníctvo a súvisiace služby	212	125	337	120
Lesníctvo, ťažba dreva a pridružené služby	48	7	55	11
Ťažba nerastných surovín	29	13	42	20
Priemyselná výroba	1 906	1 791	3 697	748
Výroba a rozvod elektriny, plynu a vody	73	42	115	14
Stavebníctvo	615	93	708	206
Veľkoobchod a maloobchod	692	982	1 674	274
Hotely a reštaurácie	160	170	330	63
Doprava, skladovanie a spoje	604	247	851	143
Peňažníctvo a poisťovníctvo	84	175	259	40
Nehnuteľnosti, prenajímanie a obchodné služby	323	233	556	143
Verejná správa a obrana, povinné sociálne zabezpečenie	616	644	1 260	313
Školstvo	295	961	1 256	225
Zdravotníctvo a sociálna starostlivosť	206	771	977	148
Ostatné verejné, sociálne a osobné služby	168	170	338	65
EA bez udania odvetví	2 039	1 410	3 449	305
Spolu	8 070	7 834	15 904	2 838

Zdroj: Štatistický úrad SR, SODB 2001.

Tabuľka 13 Porovnanie miery nezamestnanosti k 31. 12. 2005

	Trvale bývajúce obyvateľstvo spolu	Ekonomicky aktívne osoby spolu	Miera nezamestnanosti v %	Miera evidovanej nezamestnanosti v %
Topoľčany	28 691	15 904	11,37	⁸⁸ —
Okres Topoľčany	74 054	35 447	12,4	10,13
Nitriansky kraj	708 498	340 615	13,0	11,39
SR	5 389 180	2 586 944	12,9	11,36

Zdroj: ÚPSVaR, Základné štatistické ukazovatele o trhu práce v SR, 2006.

Tabuľka 14 Vývoj počtu uchádzačov o zamestnanie v rokoch 2001 – 2005 v meste Topoľčany

Rok	Uchádzači o zamestnanie spolu	Ženy	Muži	Miera nezamestnanosti v %
2001	3 073	1 263	1 810	19,32
2002	2 655	1 105	1 550	16,69
2003	2 216	974	1 242	13,93
2004	1 933	914	1 019	12,15
2005	1 809	914	895	11,37

Zdroj: ÚPSVaR Topoľčany, 2006.

⁸⁸ Poznámka: najnižšia štatistická jednotka pre zistenie evidovanej miery nezamestnanosti je okres, ÚPSVaR Topoľčany, 2006

Tabuľka 15 Vývoj počtu uchádzačov o zamestnanie podľa dosiahnutého stupňa vzdelania

Stupeň vzdelania	2001	2002	2003	2004	2005
00-bez vzdelania	4	2	4	2	3
01-základné vzdelanie	676	620	532	471	427
02-vyučení	1 194	1 021	850	709	657
03-úplné stredné vzdelanie bez maturity	4	3	3	2	1
04- úplné stredné vzdelanie s maturitou	327	270	202	181	181
05-úplné stredné všeobecné vzdelanie	141	119	92	76	77
06-úplné stredné odborné vzdelanie s maturitou	607	513	434	378	375
07-vyššie vzdelanie	17	15	14	16	16
08- vysokoškolské vzdelanie	102	90	84	97	72
09-vzdelanie s vedeckou výchovou	1	2	1	1	0
SPOLU	3 073	2 655	2 216	1 933	1 809

Zdroj: ÚPSVaR Topoľčany, 2006.

Tabuľka 16 Členenie uchádzačov o zamestnanie podľa veku v meste Topoľčany

Obdobie	UoZ spolu	15	16	17	18	19	20 – 24	25 – 29	30 – 34	35 – 39	40 – 44	45 – 49	50 – 54	55 – 59	60
31.12.2001	3 073	0	5	32	103	194	726	399	259	272	342	354	271	115	1
31.12.2002	2 655	0	2	13	79	117	581	370	227	224	289	320	298	131	4
31.12.2003	2 216	0	2	17	45	100	425	303	199	187	245	293	285	111	4
31.12.2004	1 933	0	2	5	22	86	326	241	179	169	231	265	291	106	10
31.12.2005	1 809	0	1	6	21	81	324	190	175	138	208	241	291	113	20

Zdroj: ÚPSVaR Topoľčany, 2006.

Tabuľka 17 Členenie uchádzačov o zamestnanie podľa dĺžky evidencie v meste Topoľčany

Obdobie	UoZ spolu	do 3 mesiacov	4 - 6 mesiacov	7 - 9 mesiacov	10 - 12 mesiacov	13 - 24 mesiacov	nad 24 mesiacov
31.12.2001	3 073	485	425	401	291	676	795
31.12.2002	2 655	462	360	291	202	585	755
31.12.2003	2 216	487	395	237	146	360	591
31.12.2004	1 933	440	357	172	181	330	453
31.12.2005	1 809	416	353	135	101	322	482

Zdroj: ÚPSVaR Topoľčany, 2006.

Tabuľka 18 Zariadenia sociálnych služieb v meste Topoľčany k 31. 12. 2005

Názov zariadenia, sídlo	Zriaďovateľ	Počet klientov
Domov dôchodcov, Domov sociálnych služieb Topoľčany, Hviezdoslavova 66	VÚC Nitra	250
Domov – penzión pre dôchodcov, Domov dôchodcov, Domov sociálnych služieb Topoľčany, Čsl. Armády 1870	VÚC Nitra	109
Domov sociálnych služieb pre deti a dospelých s denným, týždenným a celoročným pobytom, M. Závodného 2678/1	VÚC Nitra	29
Útulok, Pod Kalváriou 296 pri DD, DSS Hviezdoslavova 66	VÚC Nitra	21
Detský domov, ul. Kalinčiakova 4259	VÚC Nitra	21

Zdroj: UNSK, 2006.

Tabuľka 19 Domový a bytový fond mesta Topoľčany v roku 2001

	Rodinné domy	Bytové domy	Ostatné budovy	Domový fond
Domov spolu	1 822	513	43	2 378
Trvale obývané domy	1 626	513	38	2 177
v %	74,7	23,6	1,7	100
v tom:				
vlastníctvo štátu	5	22	18	45
vlastníctvo bytového družstva	0	114	0	114
vlastníctvo obce	1	25	2	28
vlastníctvo FO	1 593	62	6	1 661
vlastníctvo PO	2	3	2	7
vlastníctvo ostatné	25	287	10	322
Neobývané	196	0	2	198
Priemerný vek domu	32	29	28	31
Bytov spolu	1 857	8 074	181	10 112
v tom trvale obývané	1 652	7 757	156	9 565
v %	17,3	81,1	1,6	100
z toho:				
družstevné	0	2 657	0	2 657
byty vo vlastníctve občana v bytovom dome	0	3 575	0	3 575
Neobývané	205	317	25	547

Zdroj: Štatistický úrad SR: SODB 2001.

Tabuľka 20 Obdobie výstavby trvale obývaných bytov v meste Topoľčany

Obdobie výstavby	Rodinné domy	Bytové domy	Ostatné budovy	Domový fond
do roku 1899 a nezistené	44	33	18	95
1900 – 1919	41	9	0	50
1920 – 1945	138	73	2	213
1946 – 1970	537	1 935	112	2 584
1971 – 1980	341	3 210	7	3 558
1981 – 1990	390	2 046	5	2 441
1991 – 2001	161	451	12	624
Spolu	1 652	7 757	156	9 565
v %	17,3	81,1	1,6	100

Zdroj: Štatistický úrad SR: SODB 2001.

Tabuľka 21 Prírastky, úbytky a stav bytového fondu k 31.12.

Rok	Prírastky	Úbytky	Stav k 31. 12.
2001	8	3	10 118
2002	58	4	10 172
2003	95	-	10 267
2004	24	3	10 288

Zdroj: Štatistický úrad SR, Krajská správa v Nitre, 2006.

Tabuľka 22 Prírastky bytov podľa vybraných foriem výstavby k 31.12.

Rok	Prírastky bytov spolu	z toho formou výstavby		
		obecnou (štátnou)	družstevnou	individuálnou
2001	8			8
2002	58			58
2003	95	80		15
2004	24			24

Zdroj: Štatistický úrad SR, Krajská správa v Nitre, 2006.

Tabuľka 23 Priemerný počet obyvateľov na 1 byt v rokoch 2001 – 2004

Rok	Priemerný počet obyvateľov na 1 byt
2001	2,85
2002	2,84
2003	2,80
2004	2,79

Zdroj: Štatistický úrad SR, Krajská správa v Nitre, 2006.

Tabuľka 24 Vybavenie trvale obývaných bytov v meste Topoľčany

Vybavenie bytov	Počet	%
Bytov spolu, z toho:	9 565	100
s plynom zo siete	8 797	91,97
s vodovodom	9 474	99,04
s prípojkou na kanalizačnú sieť	9 139	95,54
so septikom (žumpou)	331	3,46
so splachovacím záchodom	9 445	98,74
s kúpeľňou alebo sprchovacím kútom	9 411	98,38

Zdroj: Štatistický úrad SR, Krajská správa v Nitre, 2006.

Tabuľka 25 Štruktúra materských škôl v meste Topoľčany v školskom roku 2005/2006

Názov školy	Počet tried	Počet detí
MŠ J. Kráľa	6	139
MŠ L. Fullu	4	73
MŠ Gagarinova	4	72
MŠ Škultétyho	6	115
MŠ Lipová	4	80
MŠ Tribečská 1	3	62
MŠ Tribečská 2	6	135
MŠ Veľké Bedzany	1	21
Spolu	34	697

Zdroj: MsÚ Topoľčany, 2006.

Tabuľka 26 Štruktúra základných škôl v meste Topoľčany v školskom roku 2005/2006

Názov školy	Počet tried	Počet žiakov
ZŠ Gogoľova	20	459
ZŠ Hollého	23	560
ZŠ Škultétyho	24	595
ZŠ Tovarnícka	18	338
ZŠ Tribečská	29	711
Spolu	114	2 663
CZŠ sv. Ladislava	13	277
CZŠ sv. Don Bosca	20	437
Spolu	33	714
Celkom	147	3 377

Zdroj: MsÚ Topoľčany, 2006.

Tabuľka 27 Počet detí a žiakov v materských a v základných školách v meste Topoľčany

Školský rok	Materské školy	Základné školy
1995/1996	891	4 668
1996/1997	957	4 429
1997/1998	899	4 399
1998/1999	834	4 305
1999/2000	805	4 374
2000/2001	767	4 115
2001/2002	809	3 868
2002/2003	824	3 726
2003/2004	855	3 639
2004/2005	853	3 484
2005/2006	697	3 377

Zdroj: MsÚ Topoľčany, 2006.

Tabuľka 28 Školské účelové zariadenia v pôsobnosti mesta Topoľčany

Názov školy	Počet tried	Počet žiakov	Počet zamestnancov/ z toho pedagogických
CVČ Gagarinova	18	258	5/4
Stredisko služieb škole	-	-	3/0
Spolu	18	258	8/4

Zdroj: MsÚ Topoľčany, 2006.

Tabuľka 29 Štruktúra stredných škôl v meste Topoľčany v školskom roku 2005/2006

Názov školy	Počet študentov	Počet zamestnancov/ z toho pedagogických
Cirkevná škola úžitkového výtvarníctva sv. Lukáša	55	23/20
Gymnázium	760	50
Gymnázium sv. Vincenta de Paul	122	16
Obchodná akadémia	574	45
Stredná zdravotnícka škola sv. Vincenta de Paul	213	26
Stredné odborné učilište obchodné	693	91/69
Stredné odborné učilište potravinárske	307	43/32
Súkromné konzervatórium D. Kardoša	255	50
Združená stredná škola	785	72
Združená stredná škola drevárska a nábytkárska	621	81/62
Združená stredná škola poľnohospodárska	387	62
Stredisko praktického vyučovania odevné	49	3
Školské hospodárstvo	-	-

Zdroj: UNSK, 2006.

Tabuľka 30 Špeciálne školy v meste Topoľčany

Názov školy	Počet žiakov	Počet zamestnancov/ z toho pedagogických
Špeciálna základná škola internátna a praktická škola Topoľčany	121	46/22 a 7 vychovávateľiek
Špeciálna základná škola internátna pre nehovoriacich a základná škola s materskou školou pri NsP Topoľčany	72	57/12

Zdroj: UNSK, 2006.

Tabuľka 31 Zoznam spoločenských podujatí v meste Topoľčany na rok 2007

Mesiac	Spoločenské podujatie
január	Stretnutie osamelých
	Divadlo profesionálne
február	Stretnutie osamelých
	Pochovávanie basy – dôchodcovia
	Profesionálna kultúra podľa ponuky
marec	Stretnutie osamelých
	Zábavný program
	Koncert THJ
	Profilový program Novum
	Výchovné koncerty 2 x
	Medzinárodný deň žien – program
apríl	Stretnutie osamelých
	TOP Talent súťaž ZUČ
	Topdancing celoslovenská súťaž
	Výchovné koncerty 2 x
	Stavanie mája Topoľčany
	Stavanie mája Veľké Bedzany
máj	Stretnutie osamelých
	Divadlo pre školy
	Profesionálna kultúra
	Challenge DAY
	Deň Matiek – Zdravie pohyb krása
	Hody Veľké Bedzany
jún	Stretnutie osamelých
	Otvorenie letného kúpaliska
	Akcia školy
	Topoľčiansky Deň detí
	Petro-pavlovský jarmok
	Topoľčianske hudobné leto 1 x
	Bábkové divadlo
	Seminár – spevácke zbory
júl	Stretnutie osamelých
	Cyril a Metod
	Vatra zvrchovanosti
	Topoľčianske hudobné leto 5 x koncert
august	Stretnutie osamelých
	Topoľčianske hudobné leto 5 x koncert
	Topoľčianske hody
	Prehliadka malých dychových orchestrov

Mesiac	Spoločenské podujatie
september	Stretnutie osamelých
	Výročia oslavy – Deň ústavy
	Hody Malé Bedzany
	Miss okresu Topoľčany
	Polmaratón
	Profesionálna kultúra
	Výchovné koncerty 2x
október	Stretnutie osamelých
	Veľký topoľčiansky jarmok
	Koncert THJ
	Výchovné koncerty 2 x
	Profesionálna kultúra
	Mesiac úcty k starším
	Mesiac úcty k starším – Veľké Bedzany
	Mesiac úcty k starším – Malé Bedzany
	Topoľčiansky deň kultúry
november	Stretnutie osamelých
	Profesionálna kultúra
	Akcia školy
	Prehliadka speváckych zborov
december	Stretnutie osamelých
	Pá-pá playback show
	Mestský Mikuláš
	Amatérské divadlo
	Silvester na námestí
	Silvester pre seniorov v DK
	Okresná prehliadka tanečných skupín

Zdroj: MsÚ Topoľčany, 2006.

Tabuľka 32 Zoznam registrovaných neziskových organizácií so sídlom v Topoľčanoch

P. č.	Názov	Sídlo
Občianske združenia		
1	Agentúra pre rozvoj kožiarskeho a obuvníckeho priemyslu	Gorkého 2019
2	Aikido Dojo Topoľčany	Inovecká 1559/37
3	Airsoftový športový klub Topoľčany	Továrnická 454/34
4	Asociácia pracovníkov kúpalísk a bazénov Slovenska AKUBAS	Nám. Ľ. Štúra 2357
5	Asociácia presnej strelby Slovenska	Jaselská 1955

P. č.	Názov	Sídlo
6	Asociácia rodičov a priateľov osôb s autizmom - RUBIKO v Topoľčanoch	J. Kráľa 1
7	Auto-Moto KLUB Topoľčany	Palárikova 984/3
8	Automotoklub Tríbeč	Továrnická 5
9	Biliardový klub Juh Topoľčany	Bernolákova 20
10	BK Domov Topoľčany	Lipová 2531/33
11	Box club Topoľčany	Skýcovská 1683/1
12	Cykloklub Topoľčany	Družby 2313
13	EPA (Euro Project Agency)	Československej armády 18
14	Európske združenie slovenskej mládeže	Ľaliová 2172/8
15	Extreme bike	Československej armády 1457
16	Fénix	Slovenský ČK, Stummerova 327
17	Futbalový klub ÚMF Topoľčany	Palárikova 2786
18	HC THP Topvar Topoľčany	Bernolákova 26
19	Hokejbalový ŠK IBV Topoľčany	Malinová 23
20	Hokejový klub HC Topoľčany	Puškinova 1
21	Informačné a vzdelávacie centrum	J. Matušku 2139/3
22	Informačné centrum mladých Topoľčany	Československej armády 18
23	Jednota Sokol Topoľčany	Kalinčiakova 1977/24
24	Jeseň - občianske združenie pracovníkov sociálnych služieb pre dôchodcov	P. O. Hviezdoslava 2619/66
25	Karate klub Budokan Topoľčany	J. Matušku 2148/8
26	Karate klub Kumade Topoľčany	Záhradnícka 1675/15
27	Karate klub Orol	Cirkevná ZŠ, Ľ.Fullu
28	Karate klub Topoľčany	Stred'anská 1790
29	Klub abstinentov Topoľčany	Ambulancia duševného zdravia, 17.novembra 664/12
30	Klub BC Tozan Topoľčany	Záhradnícka 11/346
31	Klub Slovenského zväzu viacboja pri ZŠ Topoľčany Gagarinova ul.	ZŠ Gagarinova
32	KST okresu Topoľčany	-
33	KST Žochár Topoľčany	M. A. Bazovského 2360
34	Ľ-klub	Pribinova 14
35	MATEJ	Budovateľská 1924/41
36	Mestský futbalový klub Topvar Topoľčany	Dr. Adámiho 1238
37	Milénium detí	MŠ, Janka Kráľa 1
38	Na rázcestí	Palkovičova 4087/6
39	Občianske združenie - Chránový zbor kostola Nanebovzatia Panny Márie v Topoľčanoch	Tríbečské osvetové stredisko, Stummerova 386/16
40	Občianske združenie - Materské centrum Nezábudka	Ľ. Fullu 2517/35

P. č.	Názov	Sídlo
41	Občianske združenie NÁDEJ TOPOĽČANY	Nám. M. R. Štefánika 65
42	Občianske združenie Pokoj a dobro Topoľčany	Slnčná 2679/2
43	Občianske združenie SOFISTA	Stummerova 11
44	Občianske združenie THJ - TOPOĽČIANSKA HUDOBNÁ JESEŇ - JAR	Tríbečské osvetové stredisko, Stummerova 385/16
45	Oblasťný futbalový zväz Topoľčany	Obchodná 9
46	Okresné združenie telesnej kultúry v Topoľčanoch	Malinovského 42
47	Poľovnícky spolok Orlík	J. Bottu 862/6
48	POMOC OBČANOM V NÚDZI	Martina Benku 2423/A
49	Rada detských a mládežníckych organizácií okresu Topoľčany	Československej armády 46
50	Rada mládeže Nitrianskeho kraja	Československej armády 18
51	Rádioklub OM3KFO Topoľčany	Továrnická 2104/19
52	Regionálne združenie inteligencie Ponitria	M. Benku 2423/C
53	Robotnícky spolok Topoľčany	Šafárikova ul.
54	Rodičovské združenie pri Združenej strednej škole drevárskej a nábytkárskej Topoľčany	Pílska 7
55	SAMET	Pavlovova 17
56	Sídlisková TJ Východ Topoľčany	Engelsova 2316
57	SLOVAKIA ART	Krušovská 19
58	Slovenská evanjelická jednota žien Topoľčany	Krušovská 1645/G
59	Slovenský automotoklub klub Autocenter	Skýcovská 1683/C
60	Slovenský camping a caravaning club Mototurist Topoľčany	Bernolákova 2112
61	Slovenský lyžiarsky klub Topoľčany	Skýcovská 1683
62	Slovenský zväz viacbojov všestrannosti	Obchodná 8
63	Spoločnosť vlastníkov akcií Hydro a.s.	Stummerova 92
64	Spolok SUTO - Spevokol učiteľov Topoľčianskeho okresu	Tríbečské osvetové stredisko, Stummerova 385/16
65	Stolnotenisový klub TOPVAR Topoľčany	Kalinčiakova 2733/1
66	Svojpomocný klub stomikov ILCO Topoľčany	Ľ. Fullu 2495/19
67	ŠK KINGS v hokejbale Clementisova Topoľčany	Clementisova 1997
68	ŠK Slovan Topoľčany - hokejbal	Puškinova 1493/A
69	ŠK stolného tenisu Topoľčany	Kalinčiakova 1
70	ŠK Titanic Topoľčany	Tríbečská 2136
71	ŠK Vidiek Topoľčany	M. Benku 2341/9
72	ŠKP Topoľčany	OV PZ SR
73	Športový klub COOPEX VTJ Topoľčany	Továrnická 1
74	Športový klub stolného tenisu Malé Bedzany	Záhumníe 82/2, Topoľčany
75	Športový klub TOPVAR Topoľčany	Továrnická 1

P. č.	Názov	Sídlo
76	TEMPUS FUGIT	Tríbečská 1540/3
77	Tenis club Topoľčany	Engelsova 2321
78	TJ Lokomotíva Topoľčany	Gagarinova 1578
79	TJ Mladosť DDM Topoľčany	DDM, Kuzmányho 1
80	TJ M-šport Topoľčany	M. A. Bazovského 2360
81	TJ Odeva Topoľčany	Topoľčany
82	TJ Slávia Gymnázium Topoľčany	Wolkrova 1840
83	TJ Slávia SPOŠ Topoľčany	B. Němcovej 1906
84	TJ Slovan Topoľčany	Puškinova 1
85	TJ TŠK Slovášport Topoľčany	Agátová 62
86	TOP - Topoľčianski ochrancovia prírody	Bernolákova 2046/3
87	Topoľčianska hokejbalová únia	Malinová 23
88	Topoľčiansky Ami klub	P. O. Box 51
89	Topoľčiansky strelecký klub	Továrnická 470/50
90	Topoľčiansky telovýchovný spolok	Obchodná 2
91	Triatlon a duatlon club Topoľčany	Tovarnícka 1616
92	UL klub Topoľčany	Stred'anská 2617/G
93	Únia dentálnych výrobcov a predajcov	Pod Kalváriou 1278
94	Záhradkárska osada Priateľstvo	Ul. družby 1308
95	Združenie nešťatných pozemných záchranných a dopravných zdravotných služieb SR	Krušovská 2093
96	Združenie občanov okresu Topoľčany	Inovecká 3
97	Združenie pomoci deťom a mládeži SR	Alexyho 2677
98	Zväz mladých	Československej armády 46
99	TJ Veľké Bedzany	Veľké Bedzany
100	Rodičovské spoločenstvo pri Základnej škole sv. Don Bosca v Topoľčanoch	Ľ. Fullu 2805/6,
101	Slovenská spoločnosť priateľov Francúzska a frankofónneho sveta Topoľčany	Pribinova 14
102	SPOKOJNOSŤ	Pribinova 72/14
103	Združenie vlastníkov poľovných pozemkov obcí Veľké a Malé Bedzany	Veľké Bedzany 196
104	Žochár Moto Team	Stred'anská 2013
Neziskové organizácie poskytujúce všeobecne prospešné služby		
105	„Medicínske centrum Topoľčany“ n.o.	J. Matušku 2800
106	SENIOR, n.o.	Stummerova 5
107	PANACEA, n.o.	Snežienková 2538/9
108	Nemocnica Augustína Stummera, n.o.	Snežienková 2538/9
109	Nemocnica Topoľčany n.o.	Pavlovova 17
110	JUNASEN, n.o.	J. Alexyho 2677
111	TOPSANAS nezisková organizácia	Krušovská 1626

P. č.	Názov	Sídlo
Neinvestičné fondy		
112	Hviezdička n.f.	Pribinova 14
113	Slniečko n.f.	Stred'anská 1764/18
114	Matilda, n.f.	Ľ. Fullu 2517/35
115	SIVI, n.f.	Stred'anská 1764/18
116	Proti alergií, n.f.	Stummerova 384
Nadácie		
117	Vzdelávacia nadácia Ľudovíta Štúra	Bernolákova 2323/28
Združenia obcí		
118	Spoločenstvo obcí Topoľčiansko-Duchonského mikroregiónu	Nám. M. R. Štefánika 1
Záujmové združenia právnických osôb		
119	EKO-MONT-STAV	Krušovská 2093
120	Regionálna rozvojová agentúra Topoľčany	Československej armády 18
121	Regionálna rozvojová agentúra Topoľčiansko	Pribinova 14
122	TOP - KONTRAKT	Krušovská 2039
123	Zväz výrobcov nábytku v SR	Ul. Škultétyho č.1597
Odborové organizácie a organizácie zamestnávateľov		
124	NOO pri Nemocnici s poliklinikou v Topoľčanoch	NsP, Pavlovova 2
125	Odborový zväz polície v Topoľčanoch	OR PZ, Nám.Ľ.Štúra 1738/1
126	Rada ZOOZ P školstva a vedy na Slovensku v Topoľčanoch	Nám. Ľ. Štúra
127	Zväz nábytkárskeho priemyslu SR	Pilska 7

Zdroj: Ministerstvo vnútra SR, 2006.

Tabuľka 33 Množstvo vyprodukovaných emisií veľkými a strednými zdrojmi znečistenia v t.rok⁻¹ v okrese Topoľčany

Emisie	1999	2000	2001	2002	2003	2004	2005
tuhé znečisťujúce látky	11,96	39,73	28,78	26,04	26,95	21,15	21,28
oxidy síry	0,81	15,33	22,15	21,65	16,29	11,30	11,49
oxidy dusíka	106,22	63,26	77,72	76,88	71,78	56,02	75,18
oxid uhoľnatý	46,29	103,07	117,26	101,09	85,07	57,09	55,85

Zdroj: OÚ ŽP Topoľčany, 2006.

Tabuľka 34 Množstvo vyprodukovaných emisií veľkými zdrojmi znečistenia v t.rok⁻¹
v meste Topoľčany

Emisie	1999	2000	2001	2002	2003	2004	2005
tuhé znečisťujúce látky	0,13	1,30	3,79	2,92	8,04	1,04	0,95
oxidy síry	0,07	0,24	0,12	2,84	2,81	3,04	3,17
oxidy dusíka	0,10	16,53	2,77	4,52	21,86	21,08	21,21
oxid uhoľnatý	3,69	9,91	12,22	9,19	13,84	21,50	10,71

Zdroj: OÚ ŽP Topoľčany, 2006.

Tabuľka 35 Kvalita povrchových vôd podľa STN 75 722 za obdobie 2003 – 2004

Tok Nitra Miesto odberu vzorky	Trieda kvality povrchových vôd a určujúce ukazovatele jednotlivých skupín					
	Kyslíkový režim	Základné fyzikálno-chemické ukazovatele	Nutrienty	Biologické ukazovatele	Mikro-biologické ukazovatele	Mikro-polutanty
Nitrianska Streda	IV	V	V	III - IV	V	II - V

Zdroj: Slovenský vodohospodársky podnik, š. p., Odštepny závod Piešťany, Závod Povodie hornej Nitry, 2005.

Poznámka: Povrchové vody sú podľa kvality vody zaraďované do 5 tried kvality: I. trieda - veľmi čistá voda, II. trieda - čistá voda, III. trieda - znečistená voda, IV. trieda - silne znečistená voda, V. trieda - veľmi silne znečistená voda

Tabuľka 36 Množstvo odpadových vôd a množstvá znečisťujúcich látok v rokoch 2000 – 2005

Rok	Množstvo v m ³	CHSK	BSK ₅	NL	RL
		t.rok ⁻¹			
2000	3 351 142	3 726,13	1 893,16	1 047,90	3 244,58
2001	3 134 139	2 816,34	1 468,91	849,35	2 293,56
2002	3 027 842	2 011,40	1 037,94	877,77	1 778,86
2003	3 106 656	1 918,98	1 025,26	817,98	2 049,77
2004	3 027 003	2 683,44	1 351,19	2 858,10	1 992,37
2005	2 686 841	2 169,89	995,58	774,08	1 803,41

Zdroj: ZsVaK Topoľčany, 2006.

Tabuľka 37 Množstvo komunálneho odpadu v meste Topoľčany v rokoch 2003 – 2005

	Rok 2003	Rok 2004	Rok 2005
Množstvo komunálneho odpadu v tonách	10 431,8	12 425,2	12 737,15
Využívaný komunálny odpad v tonách	1565,4	1 774,5	2 484,22
Zneškodňovaný komunálny odpad v tonách	8 866,4	10 650,7	10 252,93

Zdroj: Štatistický úrad SR, Krajská správa v Nitre, MsÚ Topoľčany, 2006.

Tabuľka 38 Množstvo odpadov vyprodukovaných v roku 2005 v meste Topoľčany

Názov odpadu	Množstvo (t/rok)
Papier a lepenka	12,13
Sklo	37,28
Žiarivky a iný odpad obsahujúci ortuť	0,26
Batérie a akumulátory	0,06
Vyraďené elektrické a elektronické zariadenia	4,20
Plasty	30,29
Biologický rozložiteľný odpad	2 400,00
Zmesový komunálny odpad	8 493,00
Objemný odpad	1 217,00
Drobné stavebné odpady	40,00
Odpad z čistenia ulíc	397,43
Zemina a kamenivo	100,00
Odpad z čistenia kanalizácie	4,00
Odpad z trhovísk	1,50
SPOLU	12 737,15

Zdroj: Ročný výkaz o komunálnom odpade z obce za rok 2005.

PRIESKUM VEREJNEJ MIENKY MEDZI OBYVATEĽMI MESTA TOPOĽČANY

Výsledky prieskumu verejnej mienky medzi obyvateľmi mesta Topoľčany

Úvod

Prieskum verejnej mienky bol spracovaný ako podkladový materiál k vypracovaniu Plánu hospodárskeho a sociálneho rozvoja mesta Topoľčany na roky 2007 – 2013. Cieľom vykonaného prieskumu bolo získať informácie o postojoch, názoroch a potrebách obyvateľov v meste Topoľčany.

Popis vzorky

Súbor respondentov tvoria obyvatelia s trvalým pobytom v meste Topoľčany vo veku 18 a viac rokov. Východiskové údaje boli čerpané z údajov Štatistického úradu SR, Krajská správa v Nitre.

Do vzorky bolo zahrnutých 300 občanov. Ich štruktúra podľa základných sociodemografických údajov zodpovedá percentuálnemu zastúpeniu výberových kritérií v základnom súbore. Vzorka je reprezentatívna, získané výsledky možno zovšeobecniť na populáciu mesta vo veku 18 a viac rokov.

Počet obyvateľov k 31. 12. 2005 28 691

Počet respondentov 300

Tabuľka 1 Štruktúra respondentov podľa veku a pohlavia

Vek	Počet	%	Vzorka	Muž	Žena
18 – 40 rokov	11 090	46,89	141	71	70
41 – 60 rokov	8 849	37,42	112	53	59
60 a viac rokov	3 711	15,69	47	18	29
Spolu	23 650	100,00	300	142	158

Zber údajov

Zber údajov vykonali traja anketári v čase od 9. mája do 15. júna 2006 formou riadených rozhovorov v domácnostiach respondentov vybraných podľa pohlavia a vekovej štruktúry. Z vybranej vzorky 300 respondentov 263 poskytlo údaje relevantné k vyhodnoteniu dotazníkového prieskumu.

Vyhodnotenie otázok

1. Plánujete svoju budúcnosť spojiť zo životom v Topoľčanoch? Je mesto pre vás vhodné ako bydlisko v budúcnosti?

Vo vekovej skupine 18 až 40 ročných žien väčšina odpovedí bola kladná – 32. Svoju budúcnosť s Topoľčanmi nespája 14 respondentiek. Dôvody odchodu z Topoľčian uviedlo iba niekoľko žien, spomenuli nedostatočné finančné ohodnotenie, nevyhovujúcu sociálnu politiku, pracovnú ponuku v inom meste, rodinné dôvody a jedna respondentka s vyšším vzdelaním potrebuje k svojmu životu kultúru veľkomesta. Čo sa týka hodnotenia z hľadiska vzdelanostnej štruktúry, veľké rozdiely medzi respondentkami s nižším, stredným a vyšším vzdelaním neboli. Podobne odpovedali aj respondentky vo veku 41 až 60 rokov. Jedna respondentka z tejto vekovej kategórie uvádza ako dôvod k odchodu skutočnosť, že Topoľčany sú mŕtve mesto. V kategórii 61 a viacročných považuje Topoľčany ako miesto vhodné na bývanie 14 respondentiek, iba 3 plánujú odísť.

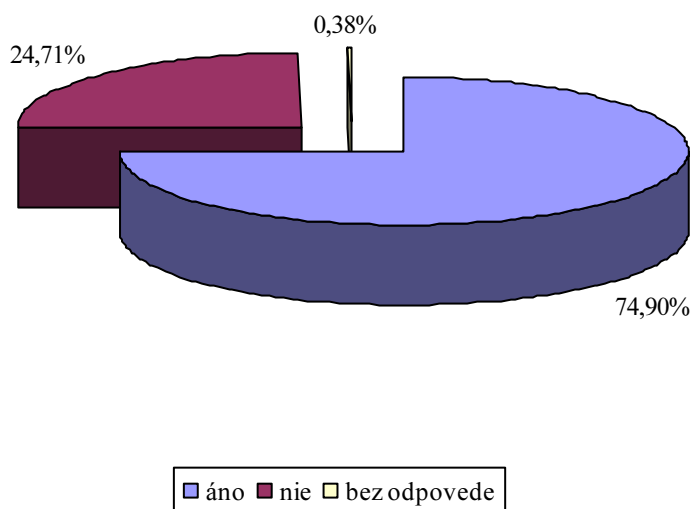
Čo sa týka mužov, situácia je obdobná. 97 respondentov plánuje v Topoľčanoch zostať, 31 tu nemá vhodné podmienky na bývanie. So zvyšujúcim sa vekom sa znižuje počet respondentov, ktorí uvažujú o odchode z Topoľčian. Niektorí respondenti uviedli aj príčiny odchodu, je to predovšetkým nedostatok pracovných príležitostí, resp. ponuka práce niekde inde, nedostatočné finančné ohodnotenie práce v Topoľčanoch a bytová otázka.

Tabuľka 2 Vyhodnotenie otázky č.1 – ženy

Ženy vekové zloženie	Vzdelanie	Počet	áno	nie	bez odpovede
18 – 40	NV	3	2	1	
	SV	47	32	14	1
	VV	16	11	5	
41 – 60	NV	6	6	0	
	SV	30	23	7	
	VV	12	8	4	
61 a viac	NV	3	3	0	
	SV	16	14	2	
	VV	2	1	1	
Spolu		135	100	34	1
Percentuálny podiel		51,33	38,02	12,93	0,38

Tabuľka 3 Vyhodnotenie otázky č.1 – muži

Muži vekové zloženie	Vzdelanie	Počet	áno	nie	bez odpovede
18 – 40	NV	1	0	1	
	SV	52	33	19	
	VV	8	6	2	
41 – 60	SV	34	28	6	
	VV	15	13	2	
61 a viac	NV	4	4	0	
	SV	12	11	1	
	VV	2	2	0	
Spolu		128	97	31	
Percentuálny podiel		48,67	36,88	11,79	
Spolu M+Ž		263	197	65	1
Percentuálny podiel		100	74,90	24,71	0,38



Graf 1 Vyhodnotenie otázky č.1

2. Aká je podľa Vás kvalita života v Topoľčanoch?

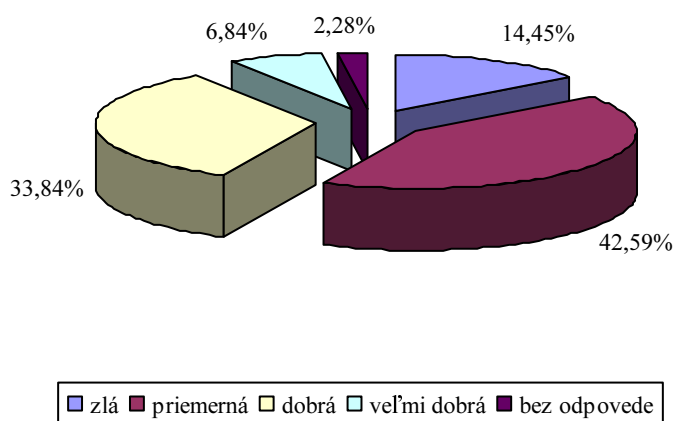
Kvalitu života v Topoľčanoch považuje za zlú 7 účastníčok prieskumu z vekovej kategórie 18 až 40 ročných, 8 z kategórie 41 až 60 ročných a 3 z najstaršej vekovej kategórie. Najčastejšie sa objavovala odpoveď priemerná – 62 respondentiek (23,57 %). 43 respondentiek vníma kvalitu života ako dobrú a 8 ju hodnotí ako veľmi dobrú. Podobne na otázku odpovedali aj muži, 20 sa kvalita života v Topoľčanoch zdá zlá, 50 priemerná, 46 respondentov ju označilo ako dobrú a 10 ako veľmi dobrú. Podrobnosti hodnotenia z hľadiska vekovej a vzdelanostnej štruktúry uvádzajú nasledujúce tabuľky.

Tabuľka 4 Vyhodnotenie otázky č.2 – ženy

Ženy vekové zloženie	Vzdelanie	Kvalita života				
		zlá	priemerná	dobrá	veľmi dobrá	bez odpovede
18 – 41	NV	2	0	0	0	1
	SV	5	25	13	2	2
	VV	0	9	6	1	
41 – 60	NV	2	2	1	1	
	SV	5	12	12	1	
	VV	1	5	4	1	1
61 a viac	NV	1	2	0	0	
	SV	1	6	7	2	
	VV	1	1	0	0	
Spolu		18	62	43	8	4
Percentuálny podiel		6,84	23,57	16,35	3,04	1,52

Tabuľka 5 Vyhodnotenie otázky č.2 – muži

Muži vekové zloženie	Vzdelanie	Kvalita života				
		zlá	priemerná	dobrá	veľmi dobrá	bez odpovede
18 – 41	NV	0	0	1	0	
	SV	6	23	19	3	1
	VV	3	1	3	0	1
41 – 60	SV	5	14	10	5	
	VV	2	7	6	0	
61 a viac	NV	1	0	3	0	
	SV	2	5	3	2	
	VV	1	0	1	0	
Spolu		20	50	46	10	2
Percentuálny podiel		7,60	19,01	17,49	3,80	0,76
Spolu M+Ž		38	112	89	18	6
Percentuálny podiel		14,45	42,58	33,84	6,84	2,28



Graf 2 Vyhodnotenie otázky č.2

3. Čo je v meste Topoľčany na dobrej úrovni z Vášho pohľadu v uvedených oblastiach?

V tretej otázke mohli respondenti označiť aj viac možností, z dotazníkov sme získali 110 odpovedí od žien a 99 od mužov, spolu 209 odpovedí. V hodnotení uvádzame relatívnu početnosť výskytu jednotlivých odpovedí. Muži boli kritickejší, označili menej oblastí za pozitívne. Celkovo pozitívne boli hodnotené nasledovné oblasti:

- e) školstvo, možnosti vzdelávania – 46,
- f) kultúra, šport, rekreačné príležitosti, relax, oddych – 44,
- c) ochrana životného prostredia – 37,
- g) bytová politika – 34,
- d) technická infraštruktúra – 17,
- a) tvorba nových pracovných príležitostí, podpora podnikania, služieb – 16,
- b) zdravotníctvo, sociálne veci – 15,
- e) iné – starostlivosť o dôchodcov

Tabuľka 6 Vyhodnotenie otázky č.3 – ženy

Ženy vekové zloženie	Vzdelanie	a	b	c	d	e	f	g
18 – 41	NV	1	0	1	0	1	0	0
	SV	4	2	3	2	8	7	7
	VV	2	3	4	0	3	2	3
41 – 60	NV	1	1	2	0	1	2	2
	SV	1	1	7	2	5	8	5
	VV	0	0	2	1	0	2	2
61 a viac	NV	0	0	0	0	1	1	0
	SV	0	1	2	2	1	2	0
	VV	0	0	0	0	1	1	0
Spolu		9	8	21	7	21	25	19
Percentuálny podiel		4,31	3,83	10,05	3,35	10,05	11,96	9,09

Tabuľka 7 Vyhodnotenie otázky č.3 – muži

Muži vekové zloženie	Vzdelanie	a	b	c	d	e	f	g
18 – 41	NV	0	0	1	0	0	0	0
	SV	4	1	4	5	8	8	7
	VV	0	1	2	0	1	0	1
41 – 60	SV	1	3	6	1	7	3	3
	VV	0	2	1	2	5	4	2
61 a viac	NV	1	0	2	1	2	1	0
	SV	1	0	0	1	0	2	1
	VV	0	0	0	0	2	1	1
Spolu		7	7	16	10	25	19	15
Percentuálny podiel		3,35	3,35	7,66	4,78	11,96	9,09	7,18
Spolu M+Ž		16	15	37	17	46	44	34
Percentuálny podiel		5,18	4,85	11,97	5,50	14,89	14,24	11,00

4. Podľa Vás aké konkrétne problémy by sa mali riešiť v nasledovných 7 rokoch v uvedených oblastiach?

Takisto v tejto otázke mohli respondenti označiť viac možností. Z dotazníkov sme získali 335 odpovedí od obyvateľiek mesta Topoľčany a od mužov 317 odpovedí, spolu 652. V hodnotení uvádzame relatívnu početnosť výskytu jednotlivých odpovedí. Podľa prieskumu si veľa respondentiek myslí, že je treba zlepšiť situáciu vo všetkých uvedených oblastiach, niektoré respondentky navrhli aj konkrétne riešenia. Tieto konkrétne riešenia sa často zhodovali s odpoveďou na piatu otázku. Ako najpálčivejšie sa javia ženám problémy v oblasti a) tvorby nových pracovných príležitostí a podpory podnikania a služieb – 70 odpovedí, nasleduje b) zdravotníctvo, sociálne veci – 50, f) kultúra, šport, rekreačné príležitosti, relax, oddych a g) bytová politika – zhodne 48 odpovedí, c) ochrana životného prostredia – 47, e) školstvo, možnosti vzdelávania – 37 a d) technická infraštruktúra – 35 odpovedí. U mužov je situácia podobná, na prvé miesto kladú ako najviac problematickú oblasť a) tvorby nových pracovných príležitostí a podpory podnikania a služieb – 67 odpovedí, nasleduje oblasť g) bytová politika – 58 odpovedí, potom problematika b) zdravotníctvo, sociálne veci – 42 odpovedí. Na ďalších miestach je s rovnakým počtom odpovedí c) ochrana životného prostredia a d) technická infraštruktúra – 39 odpovedí, potom nasleduje e) školstvo, možnosti vzdelávania – 37 a f) kultúra, šport, rekreačné príležitosti, relax, oddych, ktorú vo svojich odpovediach uviedlo 35 respondentov. Najväčší rozdiel medzi pohlaviami sa prejavil vo vnímaní bytovej otázky a kultúry.

Tabuľka 8 Vyhodnotenie otázky č.4 – ženy

Ženy vekové zloženie	Vzdelanie	a	b	c	d	e	f	g
18 – 41	NV	1	0	2	0	0	2	2
	SV	22	14	16	11	11	13	17
	VV	8	6	4	3	5	6	6
41 – 60	NV	4	5	3	4	2	3	2
	SV	18	12	11	8	10	14	7
	VV	7	5	3	5	5	6	5
61 a viac	NV	1	1	1	0	0	1	0
	SV	8	7	7	2	3	3	8
	VV	1	0	0	2	1	0	1
Spolu		70	50	47	35	37	48	48
Percentuálny podiel		10,74	7,67	7,21	5,37	5,67	7,36	7,36

Tabuľka 9 Vyhodnotenie otázky č.4 – muži

Muži vekové zloženie	Vzdelanie	a	b	c	d	e	f	g
18 – 41	NV	1	1	1	1	1	1	1
	SV	24	18	16	17	11	17	25
	VV	5	2	2	0	3	2	2
41 – 60	SV	19	8	9	9	11	8	16
	VV	9	5	7	6	5	3	5
61 a viac	NV	3	2	0	1	1	0	3
	SV	4	4	2	3	4	3	5
	VV	2	2	2	2	1	1	1
Spolu		67	42	39	39	37	35	58
Percentuálny podiel		10,28	6,44	5,98	5,98	5,67	5,37	8,90
Spolu M+Ž		137	92	86	74	74	83	106
Percentuálny podiel		21,01	14,11	13,19	11,35	11,35	12,73	16,26

5. Čo by podľa Vás v Topoľčanoch určite nemalo chýbať v roku 2013?

V odpovediach na piatu otázku sa striedali konkrétne i všeobecnejšie veci. Jedna z odpovedí, ktorá sa viackrát vyskytla vo všetkých vekových aj vzdelanostných kategóriách, bola potreba zelene, parkov a oddychových a relaxačných zón, pekné námestia v centre aj okrajových častiach mesta. Respondentky častejšie mysleli na deti a mládež vo forme vybudovania detských ihrísk a priestorov, kde by sa deti a mládež stretávali, zábavného, resp. zábavno-náučného parku pre deti a mládež a klubu pre mládež. Ďalej by podľa respondentiek nemali chýbať cyklotrasy, resp. cyklistické chodníky v Topoľčanoch a okolí, priestor na in-line korčuľovanie, fitnesscentrum.

Respondentky by rady videli aj divadlo, tie mladšie by navštívili dobrú diskotéku, prípadne dobre vybavenú mestskú knižnicu či turistickú a informačnú kanceláriu, ktorá by mala prilákať domácich aj zahraničných turistov a kde by návštevníci dostali dostatok kvalitných propagačných materiálov a pohľadníc, prípadne propagačných predmetov. V roku 2013 by nemali chýbať dobré a čisté cesty a chodníky a dostatok parkovacích miest, nákupné centrum, lepšie služby obyvateľom, butiky, obchody so značkovým tovarom. Respondentky by uvítali cestný obchvat okolo mesta, resp. vylúčenie nákladnej a obmedzenie osobnej automobilovej dopravy, napojenie na diaľničnú sieť a vybudovanie rýchlostnej komunikácie do Nitry a Piešťan, v rámci ochrany životného prostredia by sa malo zdokonaľiť separovanie komunálneho odpadu. Niektorým respondentkám v súčasnosti chýba vysoká škola, kvalitný hotel, pomník významného rodáka, prípadne nejaká atrakcia. Tiež by tu mal byť dostatok pracovných príležitostí, lacné byty a pivo. Jedna respondentka z vekovej kategórie 18 až 40 ročných a so stredným vzdelaním si želá, aby sa v roku 2013 mesto venovalo dôslednejšie rómskej problematike. 41 až 60 ročným respondentkám tiež chýba záujem o vozičkárov, starších a postihnutých ľudí, nemalo by chýbať zariadenie s dennou starostlivosťou pre starších spoluobčanov. Respondentky by chceli kvalitné kultúrne podujatia pre starších a ich dobrú propagáciu. Nemalo by chýbať ani korzo, dobré a kvalitne vybavené kino a pamiatková zóna. Tiež nemocnica a zdravotné služby na najvyššej úrovni a hospic. V Topoľčanoch by mala fungovať mestská televízia, prípadne rozhlasové vysielanie. Mali by byť k dispozícii slušné verejné toalety otvorené nepretržite. Niektorým respondentkám chýba park a dom služieb na Mravenisku, bankomat na sídlisku SNP, obchodné centrá. Mesto by sa malo venovať aj regionálnemu rozvoju a podporovať rozvoj partnerstiev medzi spriatelnenými zahraničnými mestami. Obyvateľky by uvítali aj zníženie životných nákladov.

Požiadavky mužských respondentov sú podobné ako u žien. V roku 2013 by v Topoľčanoch nemal chýbať cestný obchvat okolo mesta, malo by tam byť viac zelene, parkov, odpočinkové zóny, zábavný park, ihriská pre deti, skatepark, vybudované cyklotrasy v okolí mesta, prímestská rekreačná oblasť. Mužom záleží i na tom, aby v Topoľčanoch bolo viac pracovných príležitostí – nové výrobné závody, zaoberajúce sa napr. elektrotechnikou, viac firiem poskytujúcich prácu, priemyselný park. V Topoľčanoch by nemal chýbať plán rozvoja mesta a cestovného ruchu, komunitná nadácia, protidrogový program. Respondenti by ocenili aj bezbariérové prístupy pre hendikepovaných občanov. Občanom teraz chýba vysoká škola a divadlo, v budúcnosti by mali radi aj viac kultúrnych a športových podujatí. Viacerým respondentom chýbajú verejné toalety. Mesto by malo v roku 2013 viac podporovať mladých ľudí prostredníctvom projektov, mladé rodiny, športové aktivity detí a mládeže. V roku 2013 treba Topoľčany viac propagovať, napríklad prostredníctvom predajní s ľudovou tvorbou a pomocou topoľčianskej televízie. Občania veria, že v roku 2013 nebude problém s bytmi, hlavne nižšej cenovej kategórie. Respondentom v súčasnosti chýba nákupné stredisko na Mravenisku. Zaujímajú sa aj o životné prostredie – v roku 2013 by nemala chýbať kompostáreň a dôsledné triedenie odpadu.

Podrobnejšie členenie odpovedí:

- a) tvorba nových pracovných príležitostí, podpora podnikania, služieb
 - viac pracovných príležitostí – 10,
 - výrobný závod, továreň – 2,
 - priemyselný park,
 - pivovar,
- b) zdravotníctvo, sociálne veci

- hospic,
- kvalitná nemocnica – 2,
- kvalitné zdravotnícke služby – 2,
- starostlivosť o starých občanov,
- starostlivosť o postihnutých – bezbariérové prístupy – 2,
- riešenie rómskej problematiky,
- c) ochrana životného prostredia
 - viac zelene – 23,
 - triedenie odpadu – 5,
 - kompostáreň,
- d) technická infraštruktúra
 - obchvat mesta – 15,
 - lepšie cesty a chodníky – 15,
 - parkoviská – 3,
 - diaľnica,
 - cyklotrasy a cyklistické chodníky – 7,
 - informačný systém, ICM – 3,
 - lepšie spojenie pomocou MHD,
 - železnica,
- e) občianska vybavenosť
 - obchodné centrum – 3,
 - nákupné stredisko na Mravenisku,
 - dom služieb na Mravenisku,
 - rozvoj cestovného ruchu a služieb – 6,
 - krajšie námestie – 2,
 - verejné WC – 4,
 - predajne s ľudovou tvorbou – 2,
 - McDonald,
 - turistická kancelária,
 - trhy,
- f) školstvo, možnosti vzdelávania
 - vysoká škola – 10,
- g) kultúra
 - viac kultúrnych podujatí – 11,
 - diskotéka – 2,
 - divadlo – 5,
 - dobre vybavená mestská knižnica,
 - pamiatková zóna – 2,
 - pomník významnému rodákovi,
- h) šport
 - podpora športu – 5,
 - ihrisko pre deti – 8,
 - fitnescentrum,
 - skatepark, in-linepark,
- i) rekreačné príležitosti, relax, oddych
 - parky – 15,
 - rekreačná a odpočinková zóna – 8,
 - zariadenia pre mládež – 11,
 - zábavné centrum – 2,
 - korzo – 2,

- termálne kúpalisko,
- j) bytová politika
 - lacné a dostupné byty – 5,
- k) iné
 - komunitná nadácia – 2,
 - protidrogový program,
 - komunikácia občanov s poslancami – 3,
 - plán rozvoja mesta – 3,
 - podpora mladých rodín,
 - topolčianska televízia a rozhlas – 3,
 - podpora mladých pomocou projektov.

6. Sú podľa Vás dostatočné možnosti zamestnania sa a podnikania v meste Topolčany? Ak nie, ako by sa to dalo podľa Vás zlepšiť!

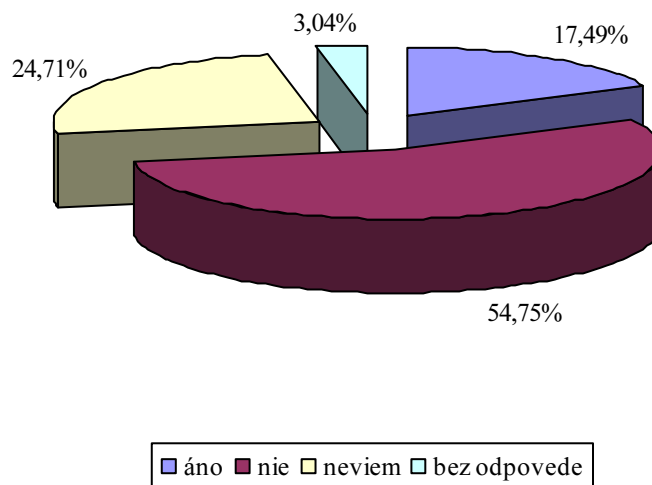
Odpoveď na šiestu otázku bola u žien prevažne záporná – 74 respondentiek, resp. 34 dám sa nevedelo k danej problematike vyjadriť. Niektoré obyvateľky Topolčian uviedli aj konkrétne riešenie v podobe podpory podnikania. 70 mužov si myslí, že v Topolčanoch nie sú dostatočné možnosti zamestnať sa, 31 respondentov sa nevie vyjadriť. Mesto by malo podporiť súkromných podnikateľov, prípadne vytvoriť chránenú dielňu pre postihnutých občanov, vybudovať priemyselný park.

Tabuľka 10 Vyhodnotenie otázky č.6 – ženy

Ženy vekové zloženie	Vzdelanie	áno	nie	neviem	bez odpovede
18 – 40	NV	0	2	1	
	SV	5	23	17	2
	VV	3	8	3	2
41 – 60	NV	1	4	1	
	SV	5	17	8	
	VV	3	9	0	
61 a viac	NV	0	2	1	
	SV	5	9	2	
	VV	1	0	1	
Spolu		23	74	34	4
Percentuálny podiel		8,74	28,14	12,93	1,52

Tabuľka 11 Vyhodnotenie otázky č.6 – muži

Muži vekové zloženie	Vzdelanie	áno	nie	neviem	bez odpovede
18 – 40	NV	0	1	0	
	SV	9	26	17	
	VV	1	3	0	4
41 – 60	SV	7	20	7	
	VV	4	9	2	
61 a viac	NV	0	2	2	
	SV	2	7	3	
	VV	0	2	0	
Spolu		23	70	31	4
Percentuálny podiel		8,74	26,62	11,79	1,52
Spolu M+Ž		46	144	65	8
Percentuálny podiel		17,49	54,75	24,71	3,04



Graf 3 Vyhodnotenie otázky č.6

7. Záleží Vám na stave životného prostredia v meste Topoľčany?

Pozitívny vzťah k životnému prostrediu, jeho tvorbe a ochrane v Topoľčanoch prejavilo 61 respondentiek odpoveďou, že im veľmi záleží a 48 respondentiek, že im skôr záleží na stave životného prostredia. Iba 3 respondentky vo veku 18 až 40 rokov a 6 respondentiek vo veku 41 až 60 rokov odpovedali, že im skôr nezáleží na stave životného prostredia a 13 obyvateľiek Topoľčian sa nevedelo vyjadriť. V mužskej populácii je mierna odlišnosť v tom, že je viac mužov (53), ktorí hodnotili svoj postoj

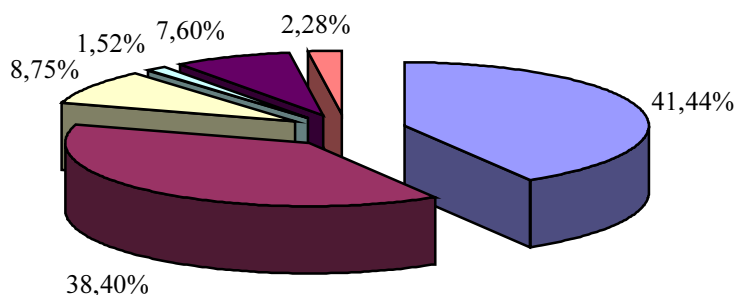
odpoveďou, že mi skôr záleží na stave životného prostredia ako tých, ktorým veľmi záleží na stave životného prostredia (48), u žien je situácia opačná.

Tabuľka 12 Vyhodnotenie otázky č.7 – ženy

Ženy vekové zloženie	Vzdelanie	veľmi záleží	skôr záleží	skôr nezáleží	vôbec nezáleží	neviem	bez odpovede
18 – 41	NV	1	2	0	0	0	
	SV	22	15	2	0	7	1
	VV	7	6	1	0	1	1
41 – 60	NV	3	2	1	0	0	
	SV	15	8	5	0	2	
	VV	3	6	0	1	1	1
61 a viac	NV	1	2	0	0	0	
	SV	8	6	0	0	2	
	VV	1	1	0	0	0	
Spolu		61	48	9	1	13	3
Percentuálny podiel		23,19	18,25	3,42	0,38	4,94	1,14

Tabuľka 13 Vyhodnotenie otázky č.7 – muži

Muži vekové zloženie	Vzdelanie	veľmi záleží	skôr záleží	skôr nezáleží	vôbec nezáleží	neviem	bez odpovede
18 – 41	NV	1	0	0	0	0	
	SV	16	27	4	0	5	
	VV	2	2	1	2	0	1
41 – 60	SV	15	9	7	1	1	1
	VV	6	6	1	0	2	
61 a viac	NV	2	2	0	0	0	
	SV	4	7	1	0	0	
	VV	2	0	0	0	0	
Spolu		48	53	14	3	8	2
Percentuálny podiel		18,25	20,15	5,32	1,14	3,04	0,76
Spolu M+Ž		109	101	23	4	21	5
Percentuálny podiel		41,44	38,40	8,74	1,52	7,98	1,90



■ veľmi záleží
 ■ skôr záleží
 ■ skôr nezáleží
 ■ vôbec nezáleží
 ■ neviem
 ■ bez odpovede

Graf 4 Vyhodnotenie otázky č.7

8. Ako hodnotíte stav životného prostredia v meste Topoľčany za posledné 4 roky?

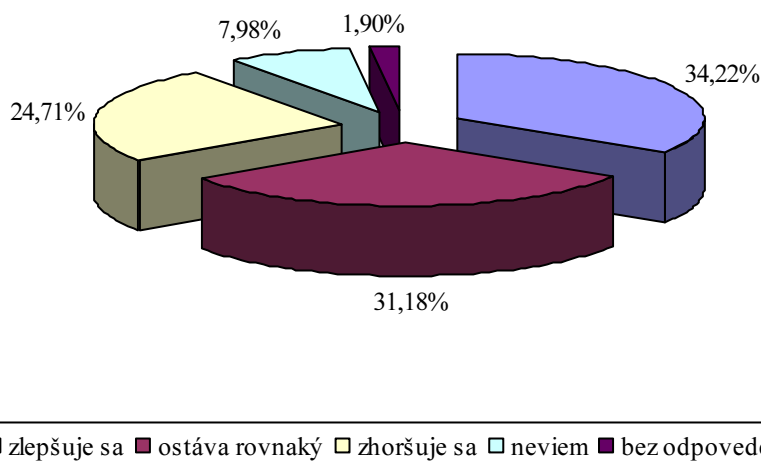
Stav životného prostredia v meste Topoľčany za posledné 4 roky vníma ako zlepšujúci sa 45 respondentiek, ako stále rovnaký 36 respondentiek. a 12 respondentiek sa nevedelo vyjadriť k danej otázke. Stav životného prostredia vnímajú ženy kritickejšie ako muži, 38 respondentiek si myslí, že stav životného prostredia sa za posledné 4 roky zhoršil oproti 27 respondentom mužského pohlavia.

Tabuľka 14 Vyhodnotenie otázky č.8 – ženy

Ženy vekové zloženie	Vzdelanie	zlepšuje sa	ostáva rovnaký	zhoršuje sa	neviem	bez odpovede
18 – 41	NV	1	1	1	0	
	SV	17	14	11	4	1
	VV	5	4	6	0	1
41 – 60	NV	2	0	3	1	
	SV	11	8	10	1	
	VV	2	4	2	3	1
61 a viac	NV	1	1	1	0	
	SV	5	4	4	2	1
	VV	1	0	0	1	
Spolu		45	36	38	12	4
Percentuálny podiel		17,11	13,69	14,45	4,56	1,52

Tabuľka 15 Vyhodnotenie otázky č.8 – muži

Muži vekové zloženie	Vzdelanie	zlepšuje sa	ostáva rovnaký	zhoršuje sa	neviem	bez odpovede
18 – 41	NV	0	1	0	0	
	SV	18	21	11	2	
	VV	3	3	0	2	
41 – 60	SV	16	10	6	1	1
	VV	4	4	5	2	
61 a viac	NV	1	1	1	1	
	SV	2	5	4	1	
	VV	1	1	0	0	
Spolu		45	46	27	9	1
Percentuálny podiel		17,11	17,49	10,27	3,42	0,38
Spolu M+Ž		90	82	65	21	5
Percentuálny podiel		34,22	31,18	24,71	7,98	1,90



Graf 5 Vyhodnotenie otázky č.8

9. Myslíte si, že obyvatelia majú možnosť niečo zmeniť vo svojom okolí, ovplyvniť to, čo sa ich týka? Ak áno, uveďte konkrétne.

Túto otázku niektorí respondenti pochopili v zmysle, či majú možnosti vykonať zmeny vo svojom okolí vlastným pričinením a niektorí v zmysle, ako presadiť zmeny s ohľadom na záujmy obyvateľov prostredníctvom poslancov mestského zastupiteľstva. Názory respondentov sú pomerne vyrovnané, mierne prevažuje kladná odpoveď.

54 respondentiek a 59 respondentov si myslí, že obyvatelia majú možnosť niečo zmeniť vo svojom okolí, 36 respondentiek a 34 respondentov má opačný názor a 39 respondentiek, resp. 31 respondentov sa nevedelo vyjadriť k otázke. Možné konkrétne riešenia vidia obyvatelky Topoľčian v tom, že obyvatelia sa budú viac zaujímať o svoje

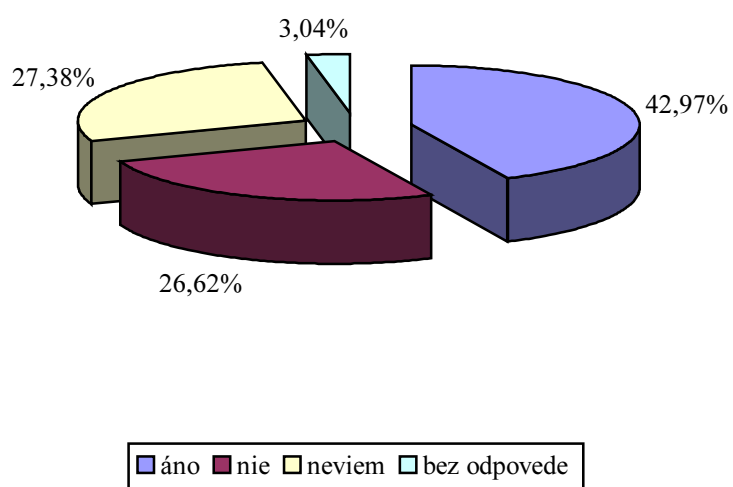
okolie a budú okolo seba udržiavať čistotu, dôsledne triediť odpad a snažiť sa o zdravé a čisté životné prostredie. Niektoré respondentky si myslia, že zmeny nie je možné vykonávať práve preto, že poslanci mestského zastupiteľstva neriešia zásadné problémy a nenačúvajú hlasu obyvateľov, ale presadzujú iba vlastné záujmy. Muži vidia možnosti v zmene vedenia mesta, presadzovať svoje záujmy vo forme petícií, predkladať poslancom viac občianskych podnetov a návrhov.

Tabuľka 16 Vyhodnotenie otázky č.9 – ženy

Ženy vekové zloženie	Vzdelanie	áno	nie	neviem	bez odpovede
18 – 40	NV	1	1	1	
	SV	18	16	12	1
	VV	3	3	8	2
41 – 60	NV	3	1	2	
	SV	16	6	8	
	VV	5	4	2	1
61 a viac	NV	0	1	2	
	SV	8	3	4	1
	VV	0	1	0	1
Spolu		54	36	39	6
Percentuálny podiel		20,53	13,69	14,83	2,28

Tabuľka 17 Vyhodnotenie otázky č.9 – muži

Muži vekové zloženie	Vzdelanie	áno	nie	neviem	bez odpovede
18 – 40	NV	1	0	0	
	SV	19	20	12	1
	VV	5	0	3	
41 – 60	SV	21	6	6	1
	VV	6	5	4	
61 a viac	NV	2	0	2	
	SV	4	2	4	2
	VV	1	1	0	
Spolu		59	34	31	4
Percentuálny podiel		22,43	12,93	11,79	1,52
Spolu M+Ž		113	70	70	10
Percentuálny podiel		42,96	26,62	26,62	3,80



Graf 6 Vyhodnotenie otázky č.9