

PROGRAM

hospodárskeho a sociálneho rozvoja
obce Vozokany na obdobie
2007 - 2013



spracovateľ dokumentu

Regionálna rozvojová agentúra Topoľčiansko



OBSAH

1	SITUAČNÁ ANALÝZA	4
1.1	GEOGRAFICKÁ POLOHA A DOSTUPNOSŤ OBCE.....	4
1.2	PRÍRODNÉ POMERY	5
1.2.1	Geomorfologické a geologické podmienky	5
1.2.2	Hydrologické podmienky.....	5
1.2.3	Klimatické podmienky	5
1.2.4	Rastlinstvo a živočíšstvo	5
1.2.5	Pedologické podmienky.....	6
1.2.6	Štruktúra pôdneho fondu	6
1.2.7	Stav životného prostredia.....	7
1.3	HISTÓRIA, KULTÚRA A PREDPOKLADY PRE ROZVOJ CESTOVNÉHO RUCHU.....	8
1.4	DEMOGRAFICKÁ SITUÁCIA	8
1.4.1	Vývoj počtu obyvateľov	8
1.4.2	Veková štruktúra obyvateľov	10
1.4.3	Vzdelanostná štruktúra obyvateľstva.....	12
1.4.4	Národnostná štruktúra obyvateľstva	12
1.4.5	Religiózna štruktúra obyvateľstva.....	12
1.5	TECHNICKÁ INFRAŠTRUKTÚRA	13
1.5.1	Cestné a dopravné siete	13
1.5.2	Energetické siete	14
1.5.3	Vodné hospodárstvo a kanalizácia.....	14
1.5.4	Odpadové hospodárstvo	14
1.5.5	Telekomunikačná sieť.....	15
1.6	SOCIÁLNA INFRAŠTRUKTÚRA.....	15
1.6.1	Domový a bytový fond.....	15
1.6.2	Školské a predškolské zariadenia	16
1.6.3	Zdravotnícka infraštruktúra	16
1.6.4	Sociálne služby	16
1.6.5	Ostatné služby obyvateľstvu	16
1.7	EKONOMIKA OBCE.....	17
1.7.1	Podnikateľské aktivity v obci	17
1.7.2	Ekonomická aktivita obyvateľstva.....	17
1.7.3	Majetok obce.....	19
1.7.4	Rozpočet, finančná a daňová sila obce	19
1.8	ZDRUŽENIA, REALIZOVANÉ PROJEKTY	20
2	VYHODNOTENIE DOTAZNÍKOVÉHO PRIESKUMU	21
2. 1	CHARAKTERISTIKA RESPONDENTA.....	21
2. 2	OBEC AKO MIESTO BÝVANIA	23
2. 3	OBEC AKO SOCIÁLNY PRIESTOR.....	25
2. 4	OBEC A JEJ ROZVOJ	28
2. 5	ZAPOJENIE DETÍ A MLÁDEŽE DO DOTAZNÍKOVÉHO PRIESKUMU.....	29
3	SWOT – ANALÝZA.....	30
4	STRATÉGIA ROZVOJA OBCE	32
4.1	STROM PROBLÉMOV	32
4. 2	CIELE, PRIORITY A OPATRENIA STRATÉGIE ROZVOJA OBCE	37
5	AKČNÝ PLÁN	40
6	PROJEKTOVÉ ZÁMERY.....	41

PROGRAM HOSPODÁRSKEHO A SOCIÁLNEHO ROZVOJA OBCE VOZOKANY NA OBDOBIE 2007 - 2013

Základnou úlohou obce Vozokany ako samosprávy je zabezpečenie všestranného rozvoja územia obce a uspokojenie verejných potrieb jeho obyvateľov. Podporným prvkom realizácie rozvojových aktivít a úloh obce je získanie finančných prostriedkov z verejných zdrojov pre realizáciu projektov rozvoja územia, ktoré je podmienené zladením projektov s rozvojovou stratégiou príslušnej obce. Vyžaduje to aj zákon o podpore regionálneho rozvoja č. 503/2001 Z. z., podľa ktorého majú mať obce schválený:

„Program hospodárskeho a sociálneho rozvoja“

(ďalej len PHSR). Tvorba PHSR si vyžaduje aktívne zapojenie všetkých dôležitých sociálnych partnerov na úrovni obce (verejná správa, podnikatelia, mimovládne organizácie, verejnosť), aby si získal širokú miestnu podporu a stal sa užitočným nástrojom nielen na koordináciu prioritných rozvojových zámerov (verejných aj súkromných), ale aj na získavanie prostriedkov potrebných na ich realizáciu.

PHSR obce je strednodobý programový dokument vypracovaný na obdobie rokov 2007 – 2013. Je východiskom tvorby územno-plánovacej dokumentácie, ak ju obec nemá, alebo jej aktualizácie, ak už existuje. Územno-plánovacia dokumentácia by sa mala aktualizovať každé štyri roky, pričom by sa najskôr mala zhodnotiť realizácia existujúceho PHSR. Cieľom PHSR je sformulovať takú predstavu o smerovaní obce, ktorá vyjadruje ekonomické a sociálne záujmy jej občanov a zároveň je v súlade s prijatými koncepciami štátu, vyššieho územného celku, stratégiou rozvoja príslušného mikroregiónu, prípadne rezortnými stratégiami, záujmami ochrany životného prostredia, kultúrneho dedičstva a podobne. Poslaním PHSR je zabezpečiť kontinuitu rozvoja obce. PHSR musí byť zároveň otvorený dokument a mal by sa podľa vopred stanovených pravidiel dopĺňať a aktualizovať.

PHSR obce Vozokany obsahuje analytickú časť, ktorá hodnotí súčasný stav v jednotlivých oblastiach na území obce. Druhá časť programu obsahuje vyhodnotenie dotazníkového prieskumu, ktorý vyjadruje názory a postoje miestnych obyvateľov na jednotlivé oblasti života v obci. Tretia časť – SWOT analýza – popisuje silné a slabé stránky obce a poukazuje na príležitosti a riziká rozvoja (v nadväznosti na analytickú časť a výsledky dotazníkového prieskumu). Štvrtú časť tvorí stratégia rozvoja, v ktorej sú zadané priority rozvoja podľa jednotlivých oblastí. PHSR bol vypracovávaný na základe metodiky, ktorú vydalo Ministerstvo výstavby a regionálneho rozvoja Slovenskej republiky.

1 Situačná analýza

1.1 Geografická poloha a dostupnosť obce



Obec Vozokany sa nachádza na úpätí Považského Inovca v bočnom údolí horného toku Hlavinky v nadmorskej výške 237 m n. m. Prvá písomná zmienka o obci pochádza z roku 1375.

Administratívne je obec zaradená do obvodu Topolčany, územného celku Nitrianskeho samosprávneho kraja a do NUTS II Západné Slovensko.

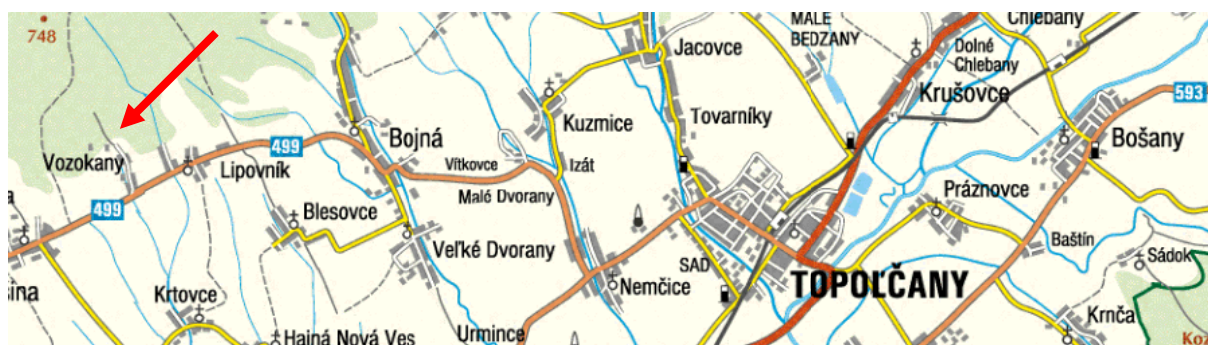
Obec leží 16 km od okresného mesta Topolčany, 2 km od susednej obce Nitrianska Blatnica, kde sa tiež nachádza najbližšia základná a materská škola a najbližšie zdravotnícke centrum.

Dopravná dostupnosť územia je zabezpečená hlavnou cestou, cez obec neprechádza železničná sieť. Najbližšia železničná stanica sa nachádza v 5 km vzdialenej obci Radošina, resp. v Topolčanoch. Vzdialenosť obce od okresného, krajského a hlavného mesta je nasledovná:

- Vozokany ➡ **Topolčany** 16 km
- Vozokany ➡ **Nitra** 53 km
- Vozokany ➡ **Bratislava** 103 km

Vzdialenosť obce od ostatných pólov rozvoja regionálneho a národného významu:

- Vozokany ➡ **Partizánske** 37 km
- Vozokany ➡ **Bánovce nad Bebravou** 39 km
- Vozokany ➡ **Trenčín** 63 km
- Vozokany ➡ **Prievidza** 67 km
- Vozokany ➡ **Piešťany** 17 km



Zdroj: www.mapy.sk

1.2 Prírodné pomery

Prírodno-geografické podmienky majú v štruktúrovaní priestorového ekonomického systému zvláštny význam. Ovpływujú ekonomický rozvoj v priestore tým, že vytvárajú podmienky pre lokalizáciu ekonomických činností, vplývajú na formovanie sídelnej štruktúry a ovpływujú spôsob života obyvateľov v regióne.

1.2.1 Geomorfologické a geologické podmienky

Podľa regionálneho geomorfologického členenia Slovenska je kataster obce Vozokany súčasťou Nitrianskej pahorkatiny, pri juhovýchodnom úpätí Považského Inovca. Stred obce má nadmorskú výšku 237 m n. m., kataster 200 – 740 m n. m.. Oblať, do ktorej spadá obec Vozokany, je charakterizovaná odlesneným mierne členitým pahorkatinným reliéfom s pozdĺžnymi úvalmi a rozčlenenými chrbtami. Geologický podklad tvoria ílovité a piesčité vápence, tmavé vápence a dolomity, ale tiež sivé pestré íly, prachy, piesky, štrky a sladkovodné vápence.

1.2.2 Hydrologické podmienky

V severnej časti katastrálneho územia obce Vozokany pramení vodný tok pretekajúci obcou. Od prameňa tečie juhovýchodným smerom cez intravilán obce a pokračuje južným smerom do potoka Hlavinka. Cez obec preteká v celkovej dĺžke 2 km. V katastri obce sa nachádza prameň pri horárni a v bani, ktorým je zásobovaná obec Vozokany.

1.2.3 Klimatické podmienky

Z klimatického hľadiska patrí územie obce do teplej oblasti, okrsku teplého mierne suchého, s miernou zimou a priemernou ročnou teplotou 9,2 °C. Priemerné teploty v júli dosahujú hodnotu 18 – 19 °C a v januári -2 až -3 °C. Na podnebie obce má veľký vplyv severný výbežok Podunajskej nížiny a hlavne jej južný sklon, ktorý ovpływuje slnečný svit, a tým aj celkové slnečné ohrievanie oblasti. Priemerné ročné zrážky dosahujú hodnotu 550 – 600 mm. Prevládajúce smery vetra sú južné až juhozápadné.

1.2.4 Rastlinstvo a živočíšstvo

Na území obce sa okrem bežných druhov tráv vyskytujú rastlinné spoločenstvá zastúpené listnatými stromami: lipa malolistá (*Tilia cordata*), breza previsnutá (*Betula*

pendula), agát biely (*Robinia pseudoacacia*), dub letný (*Quercus robur*), dub cerový (*Quercus cerris*), hrab obyčajný (*Carpinus betulus*). V obci sa vyskytujú aj liečivé rastliny.

Zoografické zloženie bioty zodpovedá charakteru krajiny a na území obce sa vyskytujú: sova obyčajná (*Strix aluco*), hrdlička záhradná (*Streptopelia decaocto*), d'ateľ veľký (*Dendrocopos major*), veverica stromová (*Sciurus vulgaris*), diviak lesný (*Sus scrofa*), srnec lesný (*Capreolus capreolus*), zajac poľný (*Lepus europaeus*), bažant (*Phasianus colchicus*), plazy.

1.2.5 Pedologické podmienky

Z pôdných typov sú v obci zastúpené najmä hnedozeme, miestami pseudoglejové, hnedozeme kultizemné a kambizeme modálne a kyslé. Z pôdných typov prevládajú hlinité pôdy, ale v katastri sa vyskytujú aj hlinito-piesčité a kamenité pôdy, najmä na svahoch Marhátu.

1.2.6 Štruktúra pôdneho fondu

Celková rozloha katastra obce Vozokany je 911,67 ha. V štruktúre pôdneho fondu má dominantné postavenie poľnohospodárska pôda, ktorá sa rozprestiera na ploche 442,7 ha (86,25 %). Lesné pozemky zaberajú 2 % z celkovej rozlohy, zastavané pozemky majú na celkovej rozlohe 1,13 % - ný podiel, vodné a ostatné plochy predstavujú 10,63 % z celkovej rozlohy.

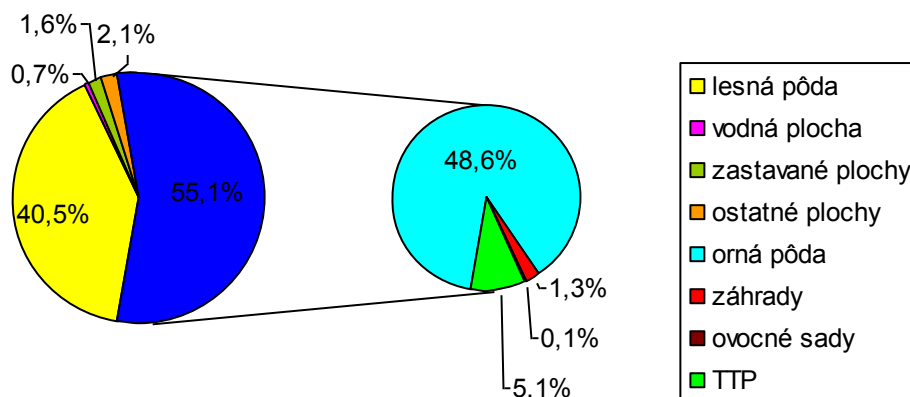
Stupeň zornenia poľnohospodárskej pôdy je vysoký, dosahuje úroveň 93,74 %. Ostatné pozemky majú na celkovej rozlohe nízky podiel a sú tvorené trvalými trávnyymi porastami (6,26 %). V obci sa nenachádzajú vinice, chmeľnice ani sady.

Tabuľka 1: Štruktúra pôdneho fondu

Výmera v ha	Poľnohospodárska pôda						Nepoľnohospodárska pôda				
	SPOLU	orná pôda	vinice	záhrady	ovocné sady	TTP	SPOLU	lesná pôda	vodná plocha	zastavané plochy	ostatné plochy
911,7	502,41	442,95	0,03	11,96	0,88	46,6	409,26	368,77	5,89	14,62	19,98
100 %	55,1%	88,2%	0,01%	2,4%	0,2%	9,3%	44,8%	40,5%	0,7%	1,6%	2,2%

Zdroj: OcÚ Vozokany

Graf 1: Štruktúra pôdneho fondu



Zdroj: OcÚ Vozokany

1.2.7 Stav životného prostredia

Na základe aktualizovanej Environmentálnej regionalizácie Slovenska, ktorú uskutočnila Slovenská agentúra životného prostredia, sa zaraďuje celé územie obce do 2. stupňa kvality. V obci sa nenachádzajú žiadni významní znečisťovatelia, ktorí by ohrozovali kvalitu životného prostredia.

Ekologická stabilita územia je veľmi nízka, koeficient ekologickej stability je 0,94, čo znamená, že územie je intenzívne využívané, najmä poľnohospodárskou výrobou, oslabenie autoregulačných pochodov v ekosystémoch spôsobuje ich značnú ekologickú labilitu a vyžaduje vysoké vklady dodatkovej energie. Na území katastra obce sa nenachádzajú žiadne významné biokoridory ani biocentrá.

Obec má príjemný a upravený estetický vzhľad, ktorý však narušajú čierne skládky odpadov, ktoré sa nachádzajú na okraji obce. Z hľadiska zatraktívnenia územia do popredia vystupuje potreba doplnenia odpadových košov, úprava autobusových zastávok a vysadenie okrasných drevín a kvetov.

1.3 História, kultúra a predpoklady pre rozvoj cestovného ruchu

Obec Vozokany je doložená z roku 1318 ako Wezeken, neskôr Vozokany (1773), maď. Vozokány, Vezekény.

V roku 1353 patrila obec Jánovi, synovi Imricha, v 16. storočí je spustošili Turci. V chotári obce bola v roku 1652 bitka s Turkami. Obyvatelia boli roľníci, vinohradníci, pestovali kapustu a zeleninu. V období rokov 1931 – 1933 pôsobil v obci známy spisovateľ František Hečko.

Obec Vozokany disponuje atraktívnymi prírodnými podmienkami, predovšetkým vďaka okolitým lesom, ktoré slúžia na relax, prechádzky, oddych a zber húb. Z obce je možný výstup na Marhát.

Vo Vozokanoch chýbajú ubytovacie a stravovacie zariadenia, ale do budúcnosti sa plánuje s ich vytvorením.

1.4 Demografická situácia

1.4.1 Vývoj počtu obyvateľov

Obec Vozokany sa s celkovým počtom obyvateľov 330 (k 31. 12. 2006) zaraďuje medzi malé obce okresu Topoľčany.

Vo vývoji počtu obyvateľov od roku 2001 do roku 2006 sa zaznamenal výraznejší pokles počtu obyvateľov v roku 2002, kedy počet obyvateľov poklesol na hodnotu 300. Od tohto roku do roku 2006 bol zaznamenaný mierny nárast počtu obyvateľov. Pri porovnávaní rokov 2006 a 2001 sa počet obyvateľov v obci zvýšil o 3,1 %.

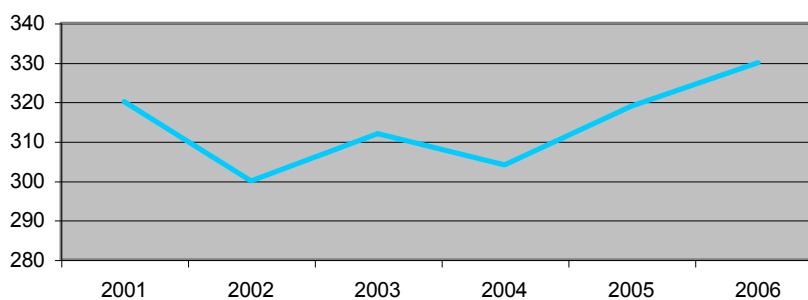
Najviac obyvateľov v sledovanom období 2001 – 2006 žilo v obci v roku 2006 (330) a najmenej v roku 2002 (300), tieto rozdiely sú však nevýrazné, preto možno vývoj počtu obyvateľstva v obci charakterizovať ako stabilizovaný.

Tabuľka 2: Vývoj počtu obyvateľov v období 2001 – 2006

Obdobie	2001	2002	2003	2004	2005	2006	index 2006/2001
Počet obyvateľov	320	300	312	304	319	330	103,1

Zdroj: OcÚ Vozokany

Graf 2: Vývoj počtu obyvateľov v období 2001 – 2006



Zdroj: OcÚ Vozokany

Počet žien v obci mierne prevyšuje počet mužov. Z celkového počtu obyvateľov k 31. 12. 2005 tvoria muži 48,6 % a ženy 51,4 % obyvateľov. Z hľadiska štruktúry obyvateľov podľa pohlavia možno obec charakterizovať ako početne vyváženú.

Tabuľka 3 : Sledovanie vývoja počtu mužov a žien

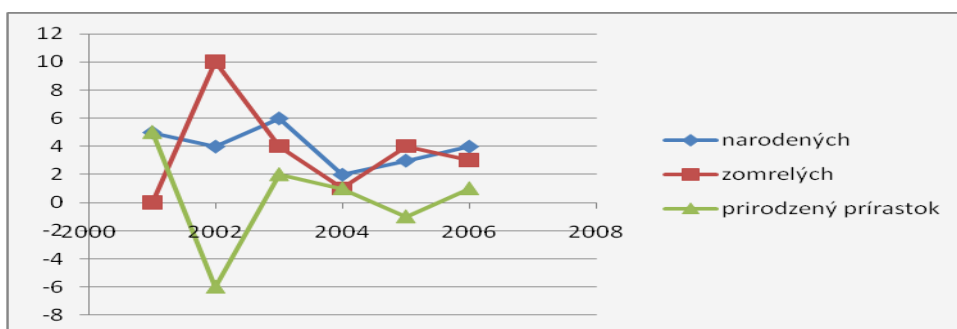
Obdobie	1991	2001	2005	index 2005/1991
Muži	143	148	155	108,4
Ženy	175	172	164	93,7
Spolu	318	320	319	100,3

Zdroj: SODB 1991, 2001, OcÚ Vozokany

Prirodzený prírastok vyjadruje rozdiel medzi počtom narodených a zomretých v obci a v sledovaných rokoch 2001 – 2006 má v obci nepravidelný vývoj. V rokoch 2002 a 2005 mal zápornú hodnotu, v rokoch 2001, 2003, 2004 a 2006 dosahuje prirodzený prírastok kladnú hodnotu. Záporné hodnoty prirodzeného prírastku môžu mať z dlhodobého hľadiska nepriaznivý vplyv na vekovú štruktúru obce.

Problém prirodzeného prírastku je veľkým problémom vidieckych obcí na celom Slovensku. Tento problém je spôsobený nedostatočnou motiváciou mladých ľudí usadiť sa na vidieku a slabou ponukou a kvalitou služieb.

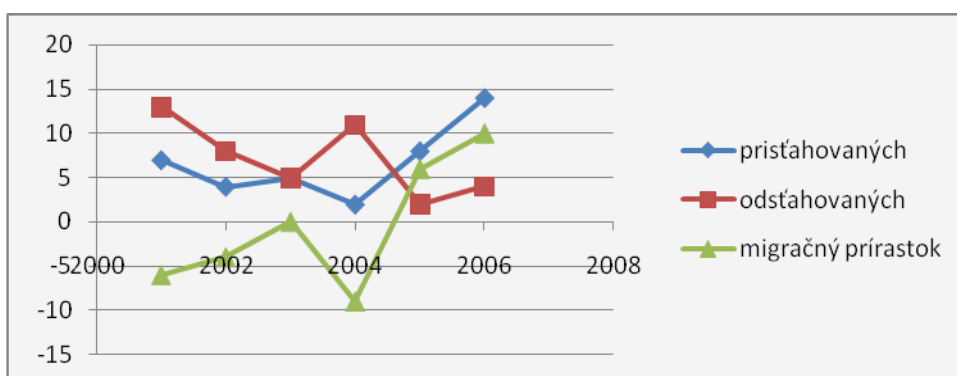
Graf 3: Celkový prírastok obyvateľstva v rokoch 2001 – 2006



Zdroj: OcÚ Vozokany

Migračný prírastok vyjadruje rozdiel medzi počtom prisťahovaných a odsťahovaných obyvateľov. Najvyšší bod dosahuje v roku 2006, kedy v obci prebehla najvýraznejšia migračná vlna s počtom 14 prisťahovalcov. Najnižší bod dosahuje migračný prírastok v roku 2004, kedy je jeho hodnota záporná (-9). V počte odsťahovaných bola najväčšia hodnota dosiahnutá v roku 2001 (13) a najnižšia v roku 2005 (2).

Graf 4 : Vývoj migračného prírastku v rokoch 2001 – 2006



Zdroj: OcÚ Vozokany

1.4.2 Veková štruktúra obyvateľov

Okrem vývoja celkového počtu obyvateľov je nutné venovať pozornosť vekovým charakteristikám obyvateľstva, ktoré vypovedajú o „starnutí“, resp. „mladnutí“ obce.

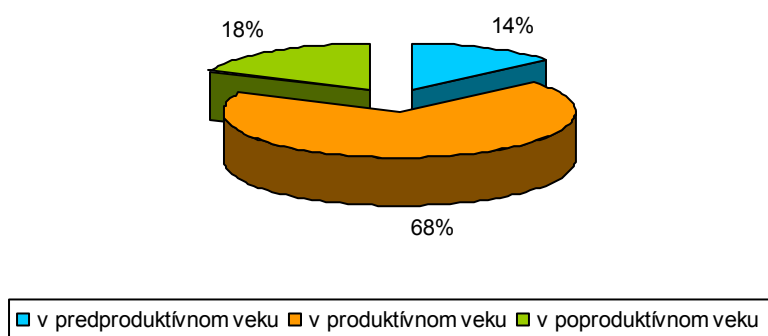
Jednoznačnú prevahu má v obci obyvateľstvo v produktívnom veku, ktoré tvorí 61 % z celkového počtu obyvateľov. V roku 2005 prevládali obyvatelia v poproduktívnom veku nad obyvateľmi v predproduktívnom veku o 5 %. V rokoch 2004 a 2005 sa výrazne prejavuje prevaha poproduktívnej zložky nad predproduktívnou, na základe čoho sa veková štruktúra obce hodnotí ako regresívna.

Tabuľka 4: Vývoj vekovej štruktúry obyvateľstva

% podiel obyvateľstva	2001	2004	2005	index 2005/2001
v predproduktívnom veku	19,8	14,6	13,9	0,69
v produktívnom veku	61,3	67,1	67,9	1,09
v poproduktívnom veku	17,9	18,3	18,2	0,95

Zdroj: SODB 2001, OcÚ Vozokany

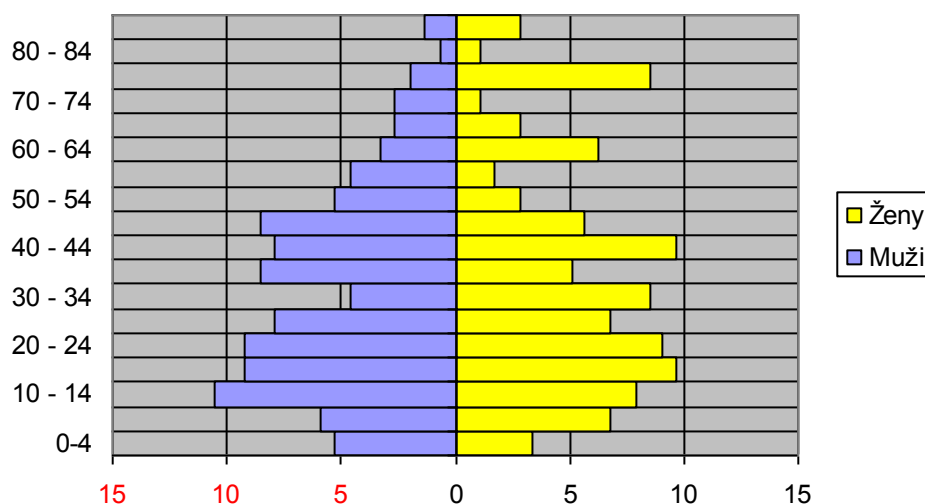
Graf 5: Veková štruktúra obyvateľov v roku 2005



Zdroj: OcÚ Vozokany

Z vekovej pyramídy vidieť, že najväčšie zastúpenie majú v obci muži medzi 10. – 14. rokom života a ženy medzi 40. – 44. rokom života. Najnižšie zastúpenie majú v obci obyvatelia vo veku 80 – 84 rokov.

Graf 6: Veková pyramída obyvateľov obce v roku 2001



Zdroj: SODB 2001

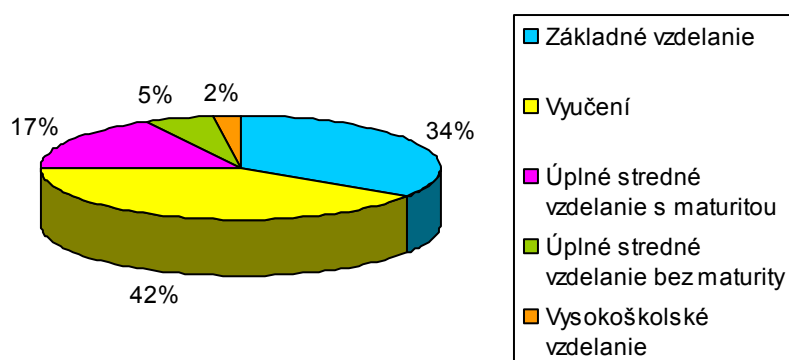
1.4.3 Vzdelanostná štruktúra obyvateľstva

Obec Vozokany je charakterizovaná nižšou vzdelanostnou úrovňou, keďže dominantné postavenie majú obyvatelia so základným vzdelaním a so stredoškolským vzdelaním bez maturity.

Takáto nepriaznivá vzdelanostná štruktúra je s najväčšou pravdepodobnosťou spôsobená odchodom mladých a vzdelaných ľudí do miest a zahraničia, pretože v obci a jej blízkom okolí nenachádzajú uplatnenie na trhu práce.

Vysokoškolsky vzdelaní obyvatelia tvoria 2 % z celkového počtu obyvateľov a za posledné roky sa ich počet výrazne nezmenil.

Graf 7: Vzdelanostná štruktúra obyvateľov obce v roku 2001



Zdroj: SOBF 2001

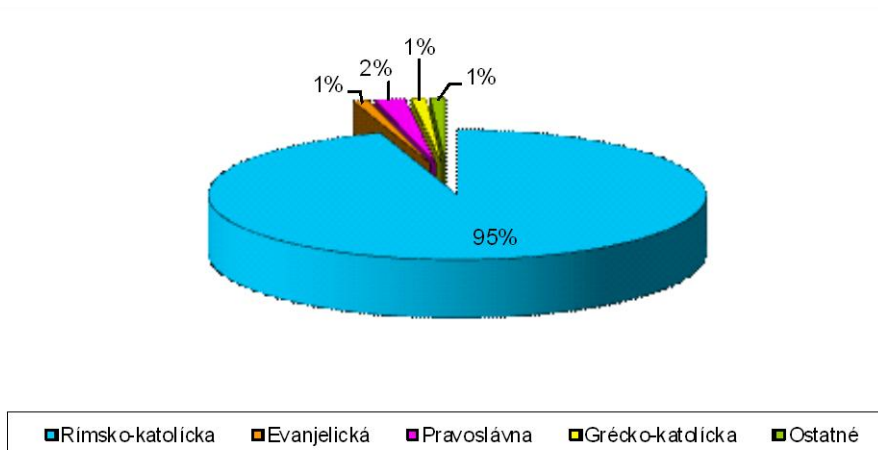
1.4.4 Národnostná štruktúra obyvateľstva

V obci jednoznačne prevláda obyvateľstvo slovenskej národnosti, ktoré tvorí 97,25 % všetkých obyvateľov, čo znamená, že obec je národnostne jednoliata. Obyvatelia ukrajinskej národnosti tvoria 1,83 % z celkového počtu obyvateľov a poľskej národnosti 0,3 %.

1.4.5 Religiózná štruktúra obyvateľstva

Z religiózneho hľadiska možno obec tiež charakterizovať ako jednoliatu, keďže vysokú prevahu majú obyvatelia hlásiaci sa k rímsko-katolíckej cirkvi (95%). Obyvatelia evanjelického vierovyznania tvoria 1 %, pravoslávneho 2 %, iného vyznania tvoria 1 %, nezistené vierovyznanie bolo u 4 obyvateľov.

Graf 8: Religiózná štruktúra obyvateľstva



Zdroj: SODB 2001

1.5 Technická infraštruktúra

Infraštruktúra je podmieňujúcim faktorom ekonomického a sociálneho rozvoja regiónov. Technická infraštruktúra je rozvojovým faktorom bezprostredne ovplyvňujúcim alokáciu firiem, ich výkonnosť a efekty. Je rovnako dôležitá aj pre kvalitu života obyvateľov. Úroveň a stav technickej infraštruktúry je vyjadrením a odzrkadlením civilizačnej úrovne spoločnosti. Služi firmám a obyvateľstvu. Prostredníctvom technickej infraštruktúry dochádza k prepojeniu medzi výrobcom a spotrebiteľom, približuje prácu i služby obyvateľstvu. Jej dostatok stimuluje rozvoj služieb a nových výrob. Preto jednou zo základných podmienok vstupu kapitálu do priestoru je rozvinutá a komplexne vybudovaná infraštruktúra.

1.5.1 Cestné a dopravné siete

Dostupnosť územia a kvalitná dopravná infraštruktúra sú dôležité prvky ovplyvňujúce ekonomický a sociálny rozvoj územia. Cez obec Vozokany prechádzajú cesty II. a nižšej triedy. Vybudované sú miestne komunikácie v dĺžke 4,5 km. Miestne komunikácie sú v zlom technickom stave, vyžadujú si rekonštrukčné úpravy.

Súčasťou miestnych komunikácií sú 2 mosty a 2 autobusové zastávky, ktoré sú vo vyhovujúcom technickom stave. Pohyb obyvateľstva je zabezpečený verejnou autobusovou alebo individuálnou dopravou, cez obec neprechádza železničná sieť, najbližšia železničná stanica je v 16 km vzdialených Topoľčanoch. V súčasnosti je počet spojov, ktoré zabezpečujú denný presun obyvateľstva do okresného mesta Topoľčany, Bánoviec nad Bebravou a Piešťan, vyhovujúci.

Obec nemá vybudované parkovisko.

1.5.2 Energetické siete

Obec Vozokany je plne elektrifikovaná s dobrým technickým stavom energetických sietí. Verejné osvetlenie je tiež v technicky dobrom stave, vyžaduje si však modernizáciu s hľadaním možností úspor elektrickej energie.

Obec je plynofikovaná od roku 1997. Dĺžka plynovodnej siete je 4 500 m. Stav plynovodnej siete je dobrý. Na plynovod je napojených 100 % obyvateľov obce.

Hlavným spôsobom vykurovania v obci je kúrenie ústredné lokálne s využitím plynu. Ostatné spôsoby vykurovania domácností sú prostredníctvom etážového kúrenia a využívaním kachlí.

1.5.3 Vodné hospodárstvo a kanalizácia

Obec má vybudovaný verejný vodovod, napojený na regionálny vodovod. V obci je vybudovaná kanalizačná sieť.

Odpadová voda je zhromažďovaná v žumpách a septikoch, ktoré sú staré a priepustné a ohrozujú tak podzemnú vodu, čo predstavuje reálnu hrozbu pre zdravie miestnych obyvateľov a životné prostredie.

V obci nie je vybudovaná čistiareň odpadových vôd, likvidáciu odpadových vôd zabezpečuje čistiareň v obci Radošina.

1.5.4 Odpadové hospodárstvo

Zber a likvidáciu tuhého komunálneho odpadu zabezpečuje pre obec firma EKO-SCHWARZ, ktorá odváža komunálny odpad dvakrát mesačne. Obec má zavedený separovaný zber odpadu pre papier, sklo a plasty. Zber drobného stavebného a nebezpečného odpadu sa uskutočňuje podľa potreby občanov a realizuje ho firma Petmas-Ekos Piešťany.

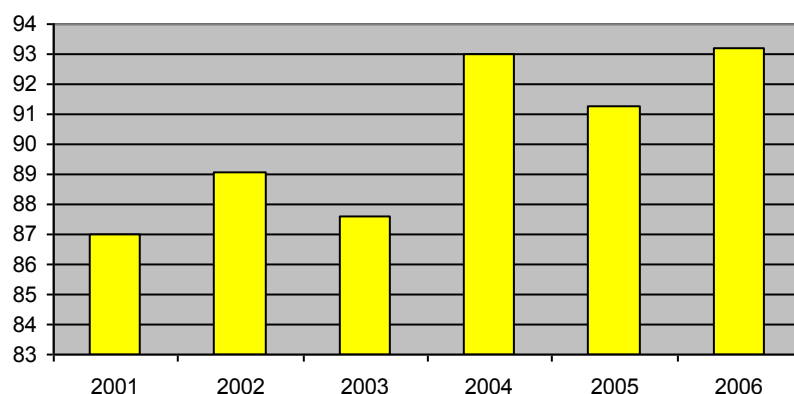
Množstvo vyprodukovaného komunálneho odpadu má v obci v posledných rokoch rastúci charakter s najväčším množstvom v roku 2006 (93,2 t). Vyseparovaný odpad sa na celkovom množstve komunálneho odpadu podieľa veľmi nízkymi percentuálnymi hodnotami.

Tabuľka 5: Vývoj množstva tuhého komunálneho odpadu a vyseparovaného odpadu

Obdobie	2001	2002	2003	2004	2005	2006
Komunálny odpad v t	87	89,1	87,6	93	91,3	93,2
% separovaného odpadu z TKO	2,1	2,6	3	4,8	5	4,75

Zdroj: OcÚ Vozokany

Graf 9: Komunálny odpad v t



Zdroj: OcÚ Vozokany

Systém odpadového hospodárstva v obci v súčasnosti stačí pokrývať miestne potreby, ale vyžaduje si zvyšovanie množstva vyseparovaného odpadu a vyriešenie spôsobu nakladania s bioodpadom.

1.5.5 Telekomunikačná sieť

Miestna telekomunikačná sieť je napojená na digitálnu ústredňu. Obec je pokrytá signálom T-Comu, signálom mobilných operátorov Orange a T-Mobile, O2 a tiež internetovým signálom.

1.6 Sociálna infraštruktúra

Sociálna infraštruktúra je dôležitá najmä pre uspokojovanie potrieb obyvateľstva, ale má vplyv aj na rozmiestňovanie niektorých výrobných podnikov. Rozmiestnenie sociálnej infraštruktúry je spojené najmä so štruktúrou osídlenia, ako aj s veľkosťou sídel. Sociálna infraštruktúra sa koncentruje a komplexnejšie rozvíja skôr v sídlach mestského typu.

Koncentrácia zdrojov, verejných a súkromných do priestoru a smerovaná do rozvoja sociálnej infraštruktúry, môže pomôcť dynamike jej rozvoja, pričom sa zachová rôznorodosť a identita vlastníckych foriem. Najčastejšie sa pri sociálnej infraštruktúre hodnotí: bytový fond, školstvo, sociálne služby, zdravotníctvo, kultúra.

1.6.1 Domový a bytový fond

Celkový počet rodinných domov v obci je 110, z toho trvale obývaných je 74 domov. Väčšina domov je s 1 – 2 nadzemnými podlažiami (74) a tri bytové domy sú s 3 – 4

nadzemnými podlažiami. Priemerný vek domov je 44 rokov. Počet obyvateľov, ktorí bývajú v rodinných domoch, je 223. Pomerne veľa rodinných domov je neobývaných (36), z toho 13 je určených na rekreáciu.

V obci sa tiež nachádzajú 3 bytové jednotky. Priemerný vek bytových jednotiek je 19 rokov. Počet obyvateľov obývajúcich bytové jednotky je 105.

1.6.2 Školské a predškolské zariadenia

Nakoľko obec Vozokany sa s počtom 324 obyvateľov zaraďuje medzi malé obce, prevádzka školského zariadenia by bola pre obec neefektívna a finančne náročná. Školopovinné deti musia za vzdelaním cestovať do 6 km vzdialenej obce Bojná, kde sa nachádza základná a materská škola, resp. do 6 km vzdialenej Nitrianskej Blatnice.

1.6.3 Zdravotnícka infraštruktúra

V obci sa nenachádza žiadne zdravotné stredisko ani lekáreň. Najbližšie zdravotné centrum sa nachádza v obciach Bojná a Radošina.

1.6.4 Sociálne služby

Sociálna starostlivosť je v obci poskytovaná opatrovateľskou službou. V obci sa nenachádza žiadne zariadenie sociálnej starostlivosti, najbližšie zariadenie tohto typu sa nachádza v obci Radošina.

1.6.5 Ostatné služby obyvateľstvu

Ponuka služieb v obci je úzka a miestni obyvatelia za službami dochádzajú predovšetkým do okresného mesta Topoľčany. V obci sa nachádza obchod s potravinami, obchod s mäsovými výrobkami, pohostinstvo M-Bar a obecná knižnica. Najbližší poštový úrad je v susednej obci Nitrianska Blatnica.

Kultúrne akcie sa konajú v kultúrnom dome, ktorý sa v prípade záujmu prenajíma za účelom organizovania kultúrno-spoločenských a iných príležitostných aktivít. Veľmi rozšírené sú v obci kultúrne podujatia organizované pre miestnych obyvateľov, ktoré sa tešia vysokej návštevnosti.

Športové vyžitie obyvateľov sa zabezpečuje prostredníctvom futbalového ihriska.

1.7 Ekonomia obce

1.7.1 Podnikateľské aktivity v obci

Podnikateľská aktivita na území obce nie je výrazná, čo môže byť spôsobené nedostatkom výrobných zdrojov. Podnikateľskú činnosť vykonávajú 4 podniky, ktoré spolu zamestnávajú 12 ľudí. V obci chýba väčší podnik, ktorý by bol pre miestnych obyvateľov zdrojom pracovných príležitostí.

Tabuľka 6: Podnikateľské subjekty na území obce

Názov podniku	Odvetvie hospodárstva	Hlavná činnosť	Počet zamestnancov
COOP Jednota-predajňa	služby	Predaj potravinárskych výrobkov	1
Predajňa IB Mäso Božik	služby	Predaj a výroba mäsových výrobkov	8
M-Bar Vozokany	služby	pohostinstvo	1
Lestech –Šiška Vozokany	služby	Oprava mot. kosačiek	2

Zdroj: OcÚ Vozokany

Na základe Živnostenského registra Slovenskej republiky sú v obci evidovaní 4 živnostníci so zameraním sa na maloobchodný predaj a sprostredkovanie obchodu a služieb.

1.7.2 Ekonomická aktivita obyvateľstva

Ekonomicky aktívna zložka obyvateľstva je tvorená 206 obyvateľmi (130 žien, 76 mužov). Ekonomicky aktívne obyvateľstvo predstavuje 80 % - ný podiel na celkovom počte obyvateľov.

Denne za prácou odchádza 55 obyvateľov, z čoho najviac obyvateľov dochádza do neďalekého mesta Piešťany (25), do okresného mesta Topoľčany (20) a do Radošiny (10) a vysoký podiel dochádzajúcich obyvateľov je zaznamenaný v kategórii iné.

Tabuľka 7: Ekonomická aktivita obyvateľstva

Odvetvie	Počet zamestnaných	% zamestnanosti
priemyselná výroba	52	30,2
verejná správa	17	9,9
veľkoobchod, maloobchod	20	11,6
poľnohospodárstvo a súvisiace služby	27	15,7
EAO bez udania odvetví	27	15,7
stavebníctvo	5	2,9
zdravotníctvo a sociálna starostlivosť	3	1,7
školsťvo	4	2,3
ostatné verejné, sociálne a osobné služby	2	1,2
lesníctvo, ťažba dreva a pridružené služby	3	1,7
hotely a reštaurácie	1	0,6
doprava, skladovanie a spoje	7	4,1
obchodné služby, výskum a vývoj	3	1,7
nehnutelnosti, prenaj. a obch. služby	1	0,6
SPOLU	172	100

Zdroj: OcÚ Vozokany

Počet nezamestnaných v obci od roku 2001 stúpol o 100 %. Najnižšiu hodnotu mal v rokoch 2001 a 2002, v roku 2003 stúpol na hodnotu 18, v roku 2004 klesol na 16 a od tohto roku má stúpajúcu tendenciu.

Tabuľka 8: Počet nezamestnaných v obci

Obdobie	2001	2002	2003	2004	2005	2006
Počet nezamestnaných	10	10	18	16	18	20

Zdroj: OcÚ Vozokany

Percento dlhodobo nezamestnaných z celkového počtu nezamestnaných sa v roku 2005 a 2006 drží na hodnote 70 %, oproti predchádzajúcim rokom stúplo o 10 %.

Tabuľka 9: Percento dlhodobo nezamestnaných z počtu nezamestnaných

Obdobie	2003	2004	2005	2006
Percento dlhodobo nezamestnaných z počtu nezamestnaných	60	60	70	70

Zdroj: OcÚ Vozokany

1.7.3 Majetok obce

Celková hodnota dlhodobého majetku, ktorým obec Vozokany disponuje, je 14.410 tis. Sk. Na celkovej hodnote majetku sa najvyššou mierou podieľa nehnuteľný majetok.

Tabuľka 10: Využitie budov vo vlastníctve obce

Budova	Rok postavenia	Rok rekonštrukcie	Stav	Súčasnité využitie
Kultúrny dom	1967	1995, 2001, 2005	dobrý	Využíva sa na kultúrne účely
Dom smútku	1985	-	dobrý	Využitý – občanom
Obecný úrad	1978	1997, 2001, 2002, 2003	dobrý	Využitie – služby občanom
Kabíny športovcov	1976	2003	dobrý	Využíva sa na športové účely
Klub dôchodcov /bývalá pož.zbrojnica/	1978	2004, 2005	dobrý	Využitie občanov – dôchodcov
Kostol	1996	1998	dobrý	Využitie – občanom

Zdroj: OcÚ Vozokany

1.7.4 Rozpočet, finančná a daňová sila obce

V sledovaných rokoch 2005 – 2007 dochádza k miernemu nárastu bežných príjmov obce (v roku 2007 sa zvýšili o 37 % v porovnaní s rokom 2004). Bežné výdavky do roku 2006 mali rastúcu tendenciu, v roku 2007 sú nižšie, čo je dôsledok toho, že plnenie rozpočtu obce za rok 2007 je uvedené ku dňu 30.9.2007.

Tabuľka 11: Bežné príjmy a výdavky obce za jednotlivé roky v tis. Sk

Druh príjmu	2004	2005	2006	2007
Bežné príjmy	1 681	1 992	2 010	2 319
Bežné výdavky	1 664	1 766	1 917	1 458

Zdroj: OcÚ Vozokany

Kapitálové príjmy eviduje obec v rokoch 2004 v hodnote 500 tis. Sk a v roku 2007 je ich výška 679 tis. Sk. Na rozdiel od príjmov kapitálové výdavky sa evidujú v každom sledovanom roku. V roku 2004 mali hodnotu 552 tis. Sk, v roku 2006 poklesli na hodnotu 215 tis. Sk a v roku 2007 ku 30.9.2007 nadobudli hodnotu 563 tis. Sk.

Tabuľka 13: **Kapitálové príjmy a výdavky obce za jednotlivé roky v tis. Sk**

Druh príjmu	2004	2005	2006	2007
Kapitálové príjmy	500	0	0	679
Kapitálové výdavky	552	404	215	563

Zdroj: OcÚ Vozokany

Finančná sila obce (celkové príjmy obce v prepočte na jedného obyvateľa) v sledovanom období klesá, čo znamená, že sa v obci znižuje ekonomická stabilita. V roku 2006 bol zaznamenaný pokles o 16 % oproti roku 2004.

Tabuľka 14: **Vývoj finančnej sily obce (v Sk v prepočte na obyvateľa)**

Ukazovateľ/rok	2004	2005	2006
Finančná sila	7 174	6 244	6 090

Zdroj: OcÚ Vozokany

1.8 Združenia, realizované projekty

Obec je členom Mikroregiónu Pod Marhátom, Združenia miest a obcí Slovenska, Tribečsko – Inoveckého regiónu, združenia RVC Nitra.

V obci Vozokany pôsobí miestna Jednota Klubu dôchodcov Vozokany.

2 Vyhodnotenie dotazníkového prieskumu

Za účelom zistenia názorov miestnych obyvateľov o kvalite života v obci Vozokany bol uskutočnený dotazníkový prieskum, ktorý umožnil obyvateľom vyjadriť názory na jednotlivé oblasti života v obci a zároveň navrhnúť možnosti riešenia problémov, ktoré v obci vnímajú. Dotazníkový prieskum má za úlohu pomôcť predstaviteľom obce Vozokany pri hľadaní možností na zlepšenie kvality života obyvateľov, a to zistením, čo obyvatelia skutočne chcú. Dotazníkový prieskum tým predstavuje dôležitý nástroj pri definovaní rozvojových priorít a cieľov obce Vozokany. Dotazník sa skladal z 5 častí:

- 1) Charakteristika respondenta
- 2) Obec ako miesto bývania
- 3) Obec ako sociálny priestor
- 4) Obec a jej rozvoj
- 5) Zapojenie detí a mládeže do dotazníkového prieskumu.

Dotazník bol rozposlaný medzi respondentov s návratnosťou 31 dotazníkov, čo predstavuje 31 % - nú návratnosť.

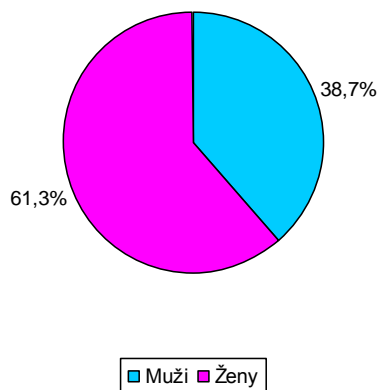
Z celkového počtu 31 respondentov plánuje svoju budúcnosť spojiť so životom v obci Vozokany 28 obyvateľov (90,3 %), pričom 3 respondenti na otázku vôbec neodpovedali. Z prieskumu vyplýva, že prevažná väčšina respondentov má záujem o bývanie v obci Vozokany, čo je pre obec pozitívne zistenie.

2.1 Charakteristika respondenta

Prvá časť dotazníkového prieskumu „Charakteristika respondenta“ bola zameraná na zistenie základných informácií o respondentovi, teda pohlavie, vek a miesto pracoviska. Táto časť dotazníka nám pomáha odhaliť, k akým názorom a návrhom inklinujú určité skupiny obyvateľstva.

Z celkového počtu 31 dotazníkov vyplnili ženy 19 dotazníkov, čo predstavuje 61,3 % - ný podiel. Muži tvoria 48,7 % z celkového počtu respondentov.

Graf 10: Štruktúra respondentov podľa pohlavia



Zdroj: Dotazníkový prieskum RRA Topoľčiansko

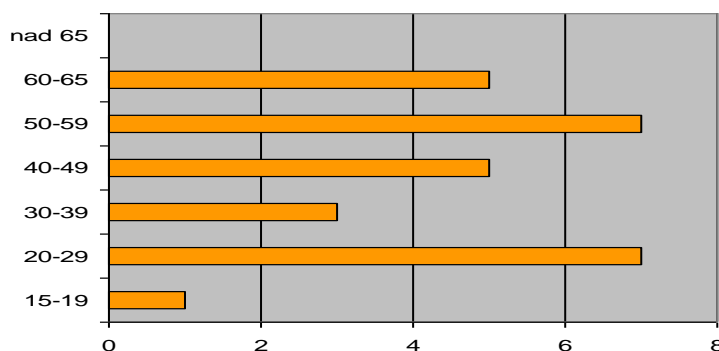
Veková štruktúra respondentov obce bola sledovaná prostredníctvom nasledovných skupín:

Vek (od - do)	Počet vyplnených dotazníkov	Percentuálne vyjadrenie
15 - 19	1	3,2
20 - 29	7	22,6
30 - 39	3	9,7
40 - 49	5	16,1
50 - 59	7	22,6
60 - 65	5	16,1
65 a viac	0	0
neuvedený	3	9,7
SPOLU	31	100 %

Zdroj: Dotazníkový prieskum RRA Topoľčiansko

Z hľadiska vekovej štruktúry sa výrazne prejavuje dominancia respondentov vo veku 20 – 29 rokov a 50 – 59 rokov, ktorí tvoria po viac ako 22 % respondentov. S minimálnym rozdielom za nimi nasledujú obyvatelia vo vekovej skupine od 40 do 49 rokov a od 60 do 65, ktorí predstavujú po 16,1 % respondentov.

Graf 11: Veková štruktúra respondentov



Zdroj: Dotazníkový prieskum RRA Topoľčiansko

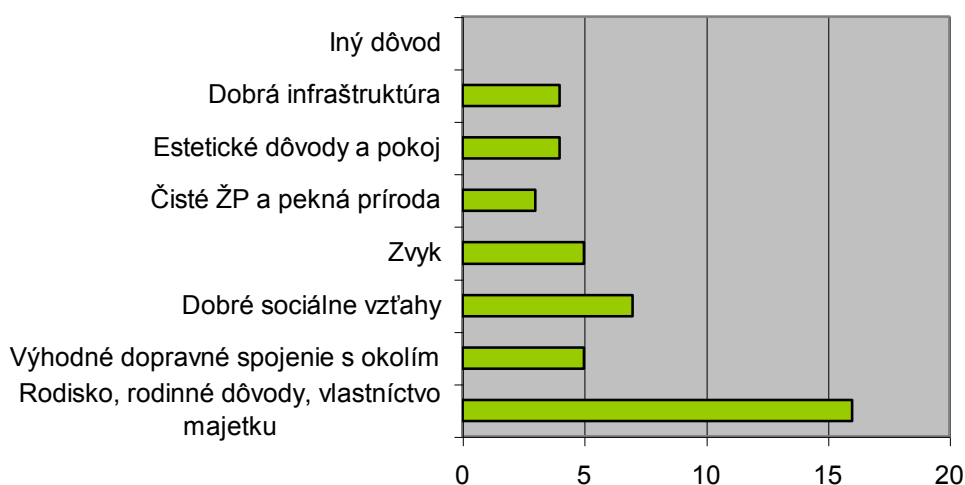
Iba 16,1 % respondentov je zamestnaných priamo v obci, 19,3 % v okolí obce, 22,6 % respondentov zvolilo odpoveď „iné“ a 13 respondentov na otázku neodpovedali.

2.2 Obec ako miesto bývania

Cieľom druhej časti dotazníku „Obec ako miesto bývania“ bolo zistiť, ako obyvatelia vnímajú obec Vozokany ako miesto bydliska, čo ich motivuje pre bývanie v obci, aký by bol ich hlavný dôvod na prípadné odsťahovanie sa a ako sú spokojní s poskytovanými službami v obci. V tejto časti dotazníku bol vytvorený aj priestor pre respondentov, v ktorom mohli vyjadriť svoje názory na jednotlivé druhy verejných služieb, ktoré sú poskytované v obci.

Z odpovedí respondentov jednoznačne vyplýva, že obyvatelia sú k obci viazaní najmä tým, že obec pre nich predstavuje rodisko, rodinné zázemie a vlastníctvo na jej území nehnuteľnosť. Respondenti považujú za dôležité aj dobré sociálne vzťahy, výhodné dopravné spojenie a zvyk. Pri ostatných kategóriách boli zaznamenané minimálne počty hlasov, z čoho vyplýva, že obyvatelia im neprípisujú významný dôvod pre bývanie v obci.

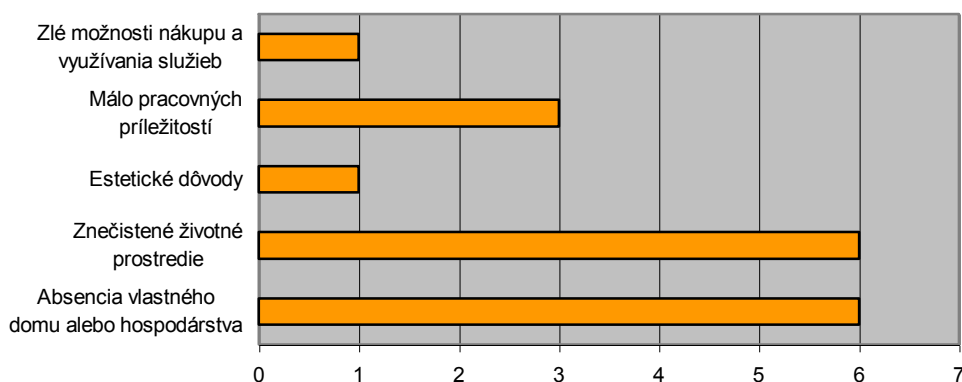
Graf 12: Hlavný dôvod bývania v obci



Zdroj: Dotazníkový prieskum RRA Topoľčiansko

Ako dôvod pre prípadné odsťahovanie sa z obce je uvádzaných viacero alternatív, ktoré by obyvateľov najviac motivovali k tomuto kroku. Najviac respondentov sa priklonilo k dvom základným problémom obce, ktorými sú: absencia vlastného domu alebo hospodárstva a znečistené životné prostredie. Ďalším dôvodom na odsťahovanie by bolo málo pracovných príležitostí, estetické dôvody a zlé možnosti nákupu a využívania služieb.

Graf 13: Dôvod prípadného odst'ahovania sa z obce



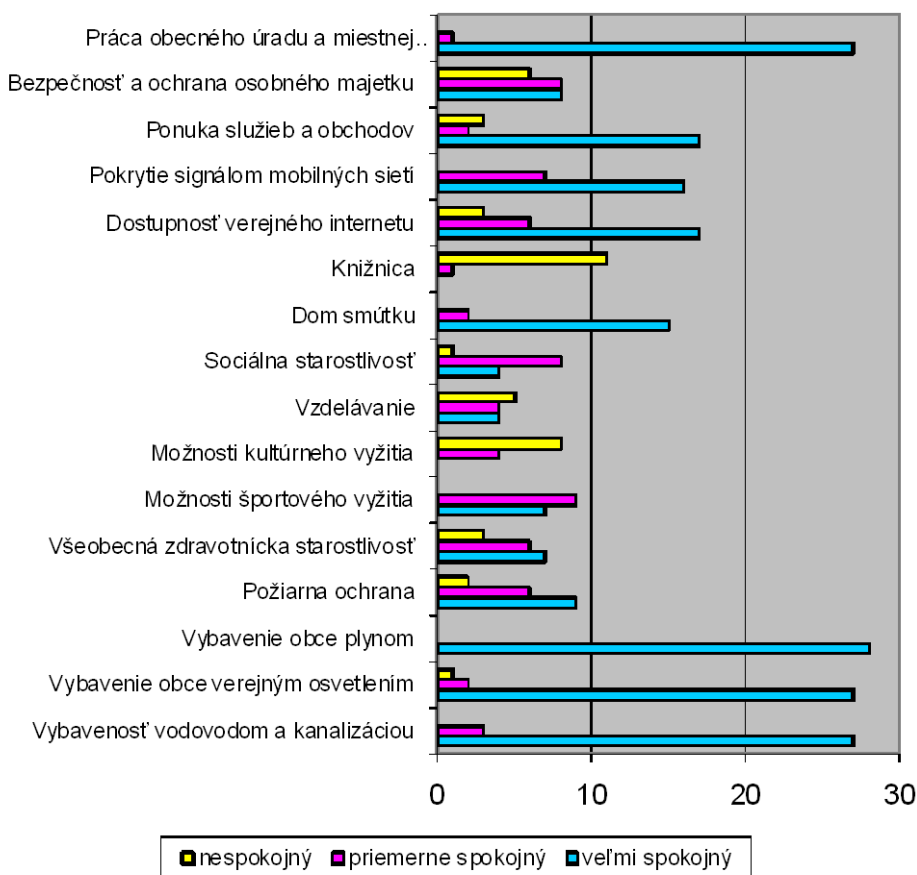
Zdroj: Dotazníkový prieskum RRA Topoľčiansko

Ďalšou skúmanou kategóriou v dotazníkovom prieskume bola spokojnosť obyvateľov s jednotlivými oblasťami technickej a sociálnej infraštruktúry. Pri otázke, ako sú obyvatelia spokojní s poskytovaním služieb v obci, sa najviac respondentov negatívne vyjadrilo ku knižnici a k možnostiam kultúrneho vyžitia.

Spokojnosť obyvateľov sa prejavila s vybavenosťou obce vodovodom a kanalizáciou, verejným osvetlením a plynom, prácou obecného úradu a miestnej samosprávy, ponukou služieb a obchodov, dostupnosťou verejného internetu a pokrytím signálom mobilných sietí.

Priemerná spokojnosť respondentov prevláda s možnosťami športového vyžitia a so sociálnymi službami.

Graf 14: Spokojnosť občanov s poskytovanými službami



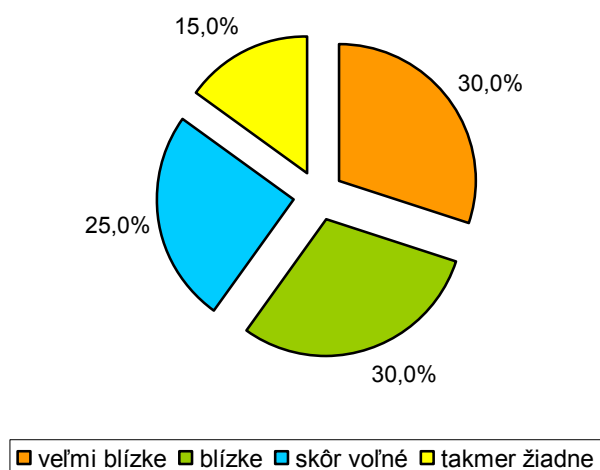
Zdroj: Dotazníkový prieskum RRA Topolčiansko

2.3 Obec ako sociálny priestor

Kvalitu života a spokojnosť obyvateľov výraznou mierou ovplyvňujú vzájomné sociálne vzťahy a interakcie, zapojenie obyvateľov do rozhodovacích aktivít v obci, ako aj vzťah miestnej samosprávy k obyvateľom. Skúmanie uvedených kategórií bolo predmetom 3. časti dotazníku „Obec ako sociálny priestor“.

Vyhodnotenie odpovedí týkajúcich sa susedských vzťahov poukázalo na to, že väčšina respondentov vníma susedské vzťahy v obci ako veľmi blízke (30 %) a blízke (30 %). K možnosti „skôr voľné“ sa priklonilo 25 % respondentov a k možnosti „takmer žiadne“ 15 %. Keďže väčšina opýtaných (60 %) vníma vzťahy v obci ako blízke až veľmi blízke, možno konštatovať, že v obci prevláda spolupatričnosť medzi miestnymi obyvateľmi, čo je pre obec pozitívne zistenie.

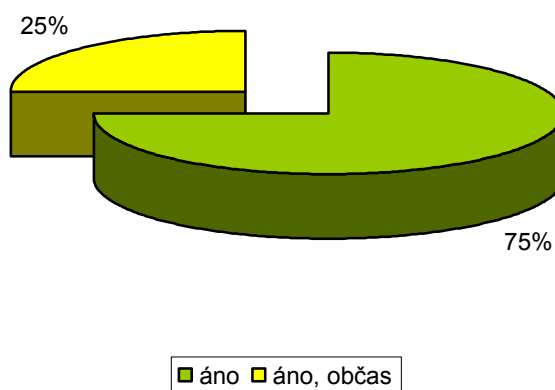
Graf 15: **Vzájomné susedské vzťahy a interakcie**



Zdroj: Dotazníkový prieskum RRA Topoľčiansko

V oblasti diania v obci a zapájania sa občanov do rozvojových aktivít sa najviac respondentov stotožnilo s odpoveďou „áno“ (75 %). K možnosti „áno, občas“ sa priklonilo 25 % opýtaných.

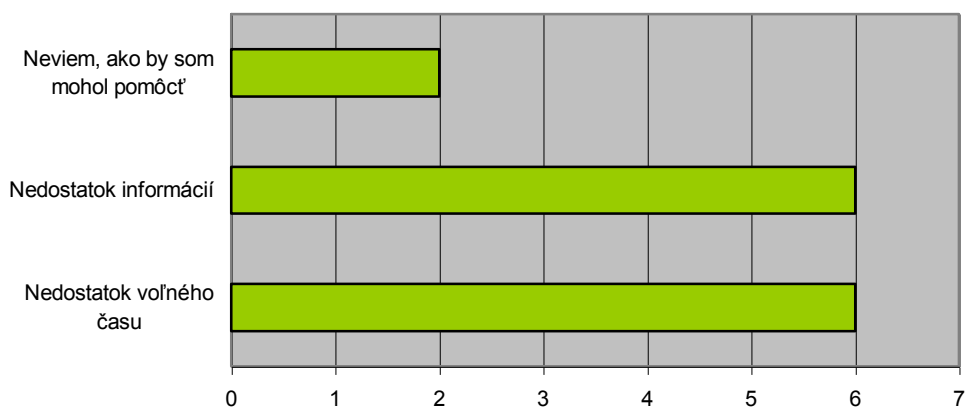
Graf 16: **Zapájanie občanov do rozvojových aktivít**



Zdroj: Dotazníkový prieskum RRA Topoľčiansko

Medzi hlavné dôvody, prečo obyvatelia nemajú záujem zapájať sa do rozvojových aktivít, patrí hlavne nedostatok voľného času a informácií, ako aj fakt, že obyvatelia nevedia, ako by mohli pomôcť.

Graf 17: Dôvod nezapájania sa do rozvojových aktivít

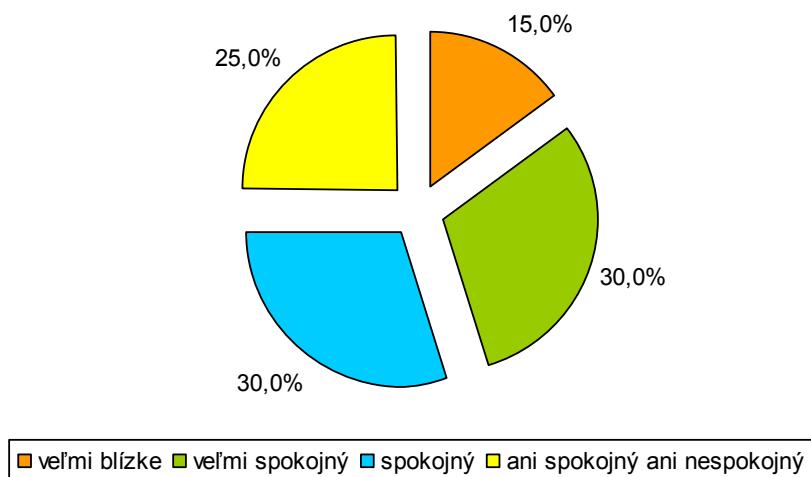


Zdroj: Dotazníkový prieskum RRA Topoľčiansko

Na otázku „Čo by Vás motivovalo, aby ste sa zapojili do rozvojových aktivít obce“ neodpovedal ani jeden respondent.

Súčasťou časti dotazníku „Obec ako sociálny priestor“ bolo aj zistenie, ako sú obyvatelia spokojní s množstvom pracovných príležitostí v obci. Najviac respondentov sa priklonilo k možnosti „ani spokojný, ani nespokojný“ (47 %), nespokojnosť vyjadrilo až 33 % respondentov. Spokojných je 20 % opýtaných.

Graf 18: Spokojnosť občanov s pracovnými možnosťami v obci



Zdroj: Dotazníkový prieskum RRA Topoľčiansko

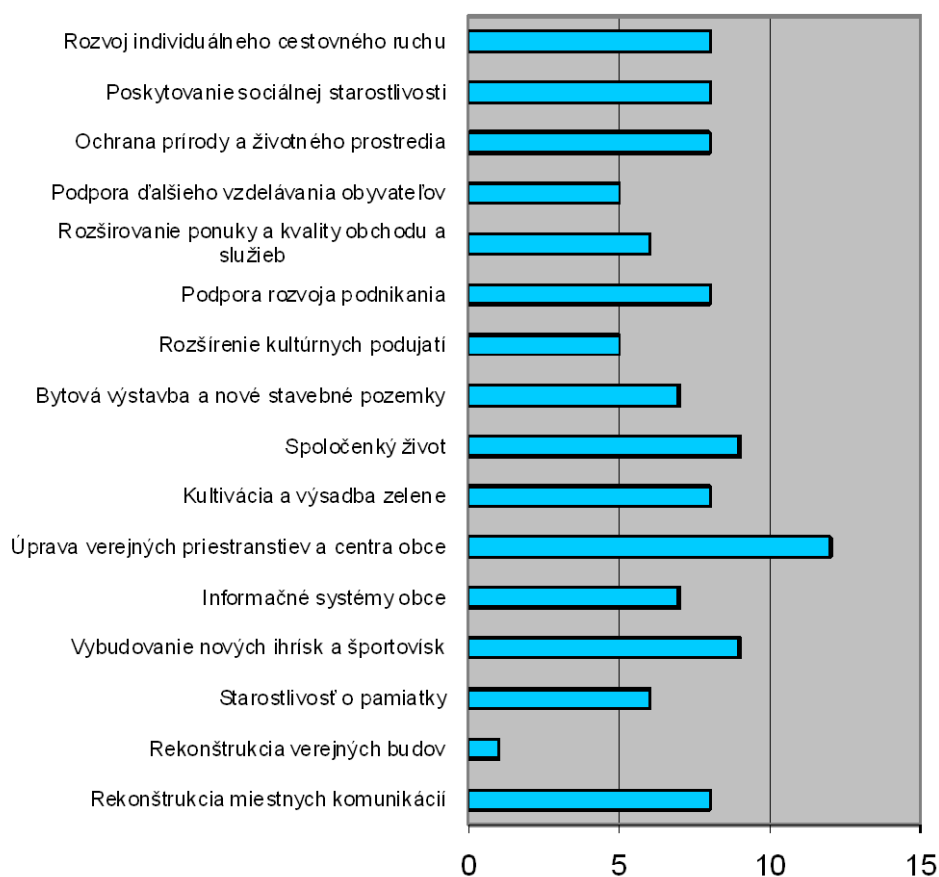
2. 4 Obec a jej rozvoj

Pri plánovaní rozvojových zámerov je dôležité priame zapojenie miestnych obyvateľov do tvorby myšlienok, preto táto časť dotazníkového prieskumu bola zameraná na zistenie, ktoré problémy považujú obyvatelia za kľúčové a ako vnímajú akútnosť ich riešenia. Aj v tejto časti dotazníku sa vytvoril priestor pre respondentov, v ktorom mohli vyjadriť vlastné názory a návrhy.

Ako najviac akútnu vnímajú obyvatelia potrebu úpravy verejných priestranstiev a centra obce. Druhou prioritnou oblasťou, na ktorej by malo byť zamerané úsilie miestnych politikov, je vybudovanie nových ihrísk a športovísk a spoločenský život. Ďalšie dôležité oblasti, ktoré vnímajú respondenti, sú: rekonštrukcia miestnych komunikácií, kultivácia a výsadba zelene, podpora rozvoja podnikania, poskytovanie sociálnej starostlivosti, rozvoj individuálneho cestovného ruchu a ochrana prírody a životného prostredia.

Respondentom bol v tejto otázke vyhradený priestor pre vyjadrenie vlastných názorov, ktorý nevyužil ani jeden z opýtaných.

Graf 19: Potreba riešenia problémov v obci



Zdroj: Dotazníkový prieskum RRA Topoľčiansko

V poslednej otázke tejto časti dotazníku „Čo by ste zmenili, keby ste sa stali starostom obce?“ mali občania možnosť priamo vyjadriť, čo si v obci želajú zmeniť a akým smerom by mala smerovať politika predstaviteľov miestnej samosprávy. Respondenti by uvítali reguláciu a úpravu miestneho kanálu.

2. 5 Zapojenie detí a mládeže do dotazníkového prieskumu

Do časti dotazníku určenej pre deti a mládež do 18 rokov sa zapojil iba 1 respondent, ktorý uviedol nespokojnosť s možnosťami trávenia voľného času v obci. Ako možné riešenie na zlepšenie voľno-časových aktivít uviedol dostupnosť verejného internetu.

3 SWOT – analýza

Silné stránky - Strengths	Slabé stránky - Weakness
<p><u>Prírodné podmienky, vzhľad obce, dostupnosť územia</u></p> <ul style="list-style-type: none"> atraktívne prírodné podmienky blízkosť okresného mesta <p><u>Demografia</u></p> <ul style="list-style-type: none"> vysoký podiel obyvateľstva v produktívnom veku kladné hodnoty migračného prírastku národnostná a náboženská jednoliatosť obyvateľstva <p><u>Technická a sociálna infraštruktúra</u></p> <ul style="list-style-type: none"> plynifikácia obce dobrý technický stav energetických sietí spokojnosť obyvateľov s počtom spojov verejnej autobusovej dopravy dobré telekomunikačné prepojenie obce 	<p><u>Prírodné podmienky, vzhľad obce, dostupnosť územia</u></p> <ul style="list-style-type: none"> narušený estetický vzhľad obce divoké skládky odpadov nízky koeficient ekologickej stability <p><u>Demografia</u></p> <ul style="list-style-type: none"> záporné hodnoty prirodzeného prírastku nepriaznivá vzdelanostná štruktúra obyvateľstva <p><u>Technická a sociálna infraštruktúra</u></p> <ul style="list-style-type: none"> absencia ČOV absencia kanalizácie zlý technický stav septikov zlý technický stav miestnych komunikácií absencia chodníkov nepostačujúce parkovacie kapacity pre miestne potreby neekonomické verejné osvetlenie potreba rekonštrukcie obecných budov nedostatočne rozvinutý systém odpadového hospodárstva absencia pošty absencia zariadenia sociálnych služieb nedostatok voľno-časových zariadení <p><u>Ekonomika</u></p> <ul style="list-style-type: none"> nevýrazná podnikateľská aktivita málo pracovných príležitostí rastúca miera nezamestnanosti vysoký podiel dlhodobo nezamestnaných na celkovom počte nezamestnaných

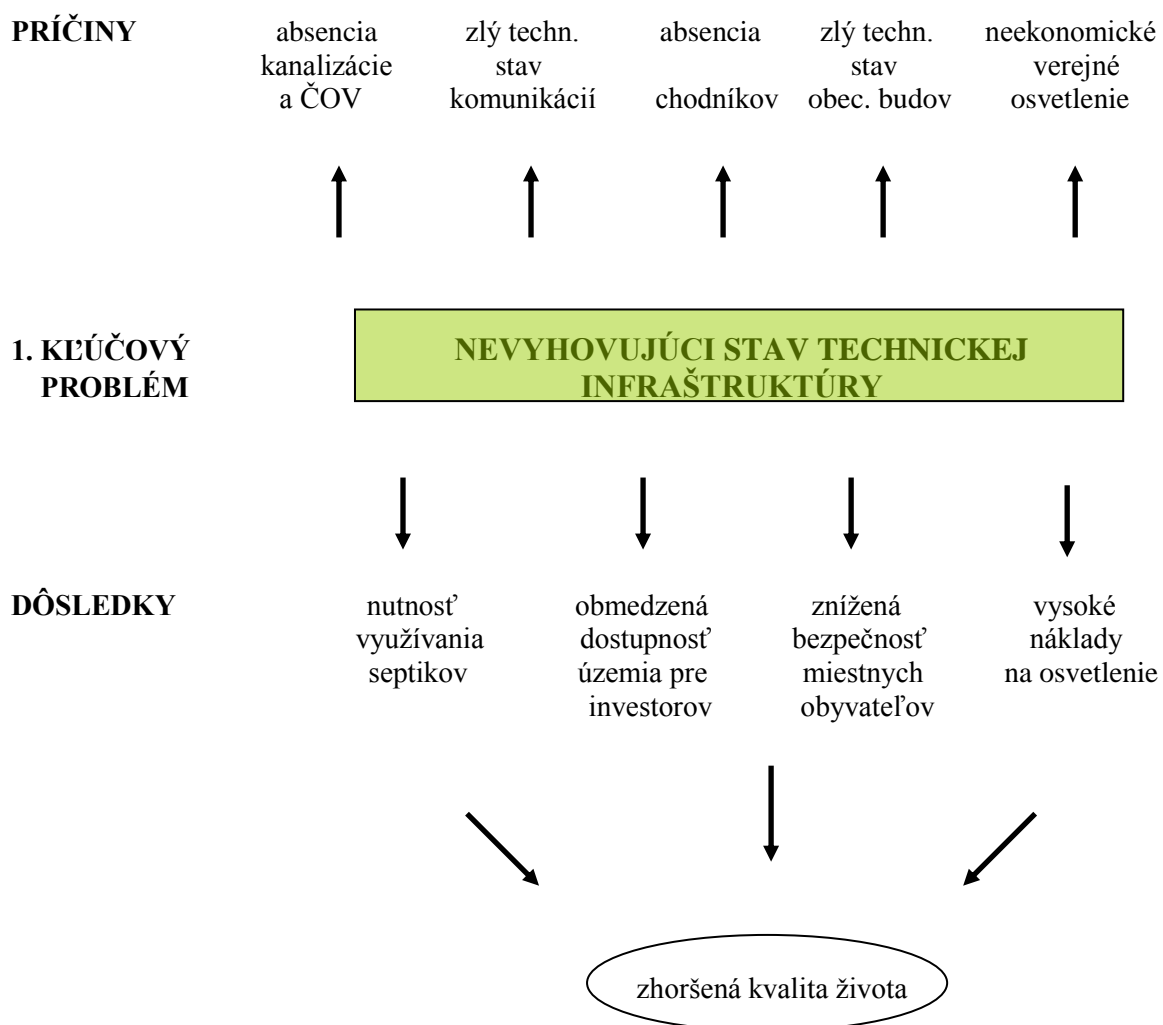
Príležitosti - Opportunities	Ohrozenia - Threats
<p><u>Prírodné podmienky, vzhľad obce, dostupnosť územia</u></p> <ul style="list-style-type: none"> ▪ dispozície pre pešiu turistiku, cykloturistiku ▪ zatriaktivnenie estetického vzhľadu obce <p><u>Technická a sociálna infraštruktúra</u></p> <ul style="list-style-type: none"> ▪ dobudovanie kanalizačného systému ▪ dobudovanie a rekonštrukcia miestnych komunikácií ▪ zdokonalenie odpadového hospodárstva ▪ hľadanie možností úspor energie verejného osvetlenia ▪ zvýšenie možností trávenia voľného času miestnych obyvateľov <p><u>Iné</u></p> <ul style="list-style-type: none"> ▪ zvýšená spolupráca a komunikácia obecného úradu a občanov ▪ zviditeľnenie a propagácia obce 	<p><u>Demografia</u></p> <ul style="list-style-type: none"> ▪ negatívny vývoj prirodzeného prírastku ▪ stagnácia počtu obyvateľov ▪ nezáujem o bývanie v obci <p><u>Technická a sociálna infraštruktúra</u></p> <ul style="list-style-type: none"> ▪ nedobudovaná technická infraštruktúra ▪ absentujúce zariadenia sociálnej infraštruktúry <p><u>Ekonomika</u></p> <ul style="list-style-type: none"> ▪ obmedzené a nedostupné finančné prostriedky ▪ problémy s nevysporiadanými pozemkami ▪ nezáujem investorov o podnikanie v obci

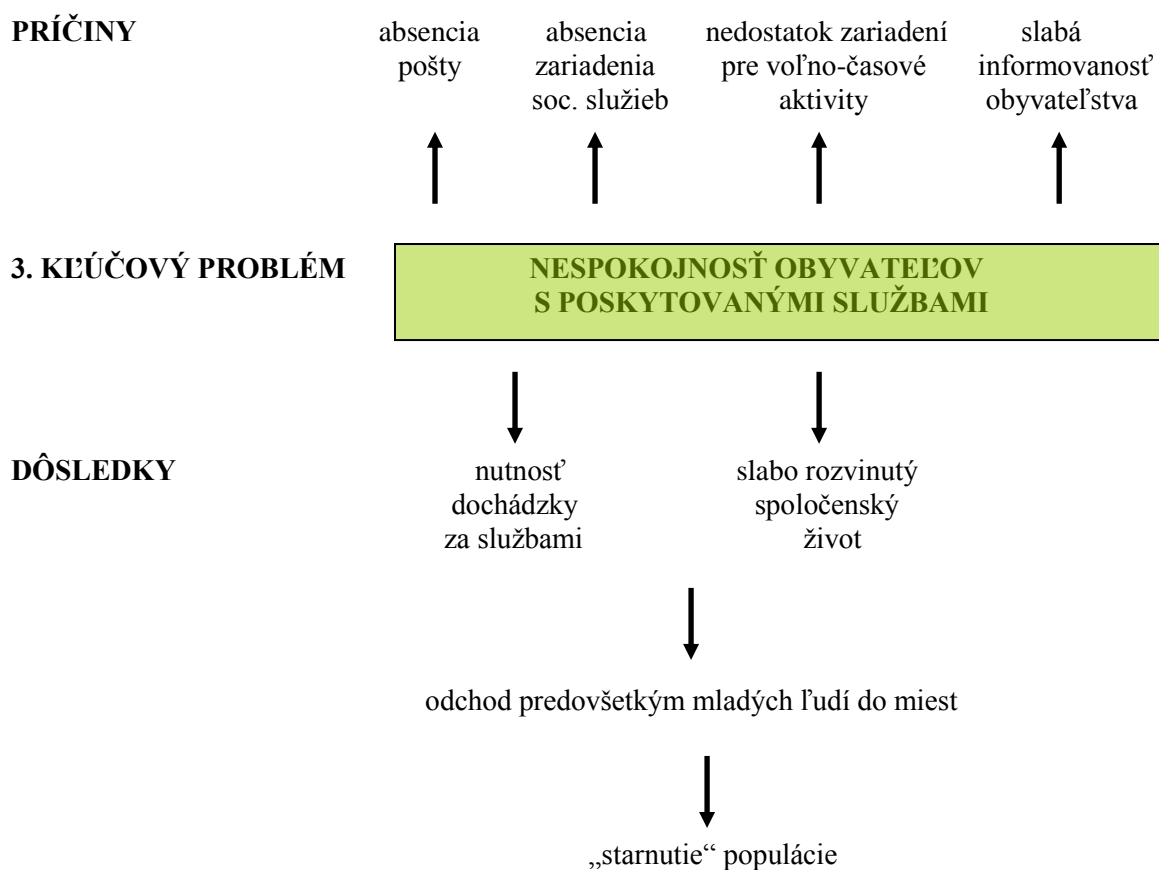
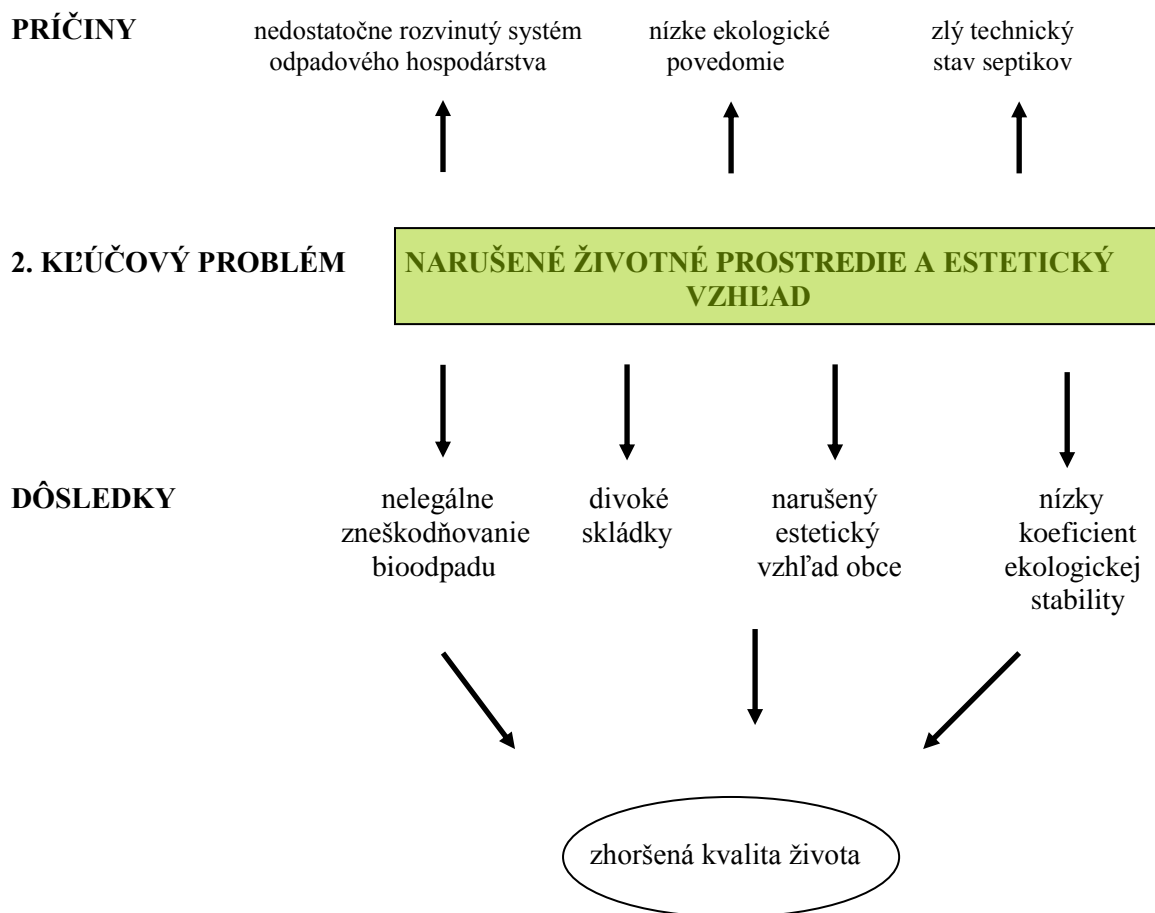
4 Stratégia rozvoja obce

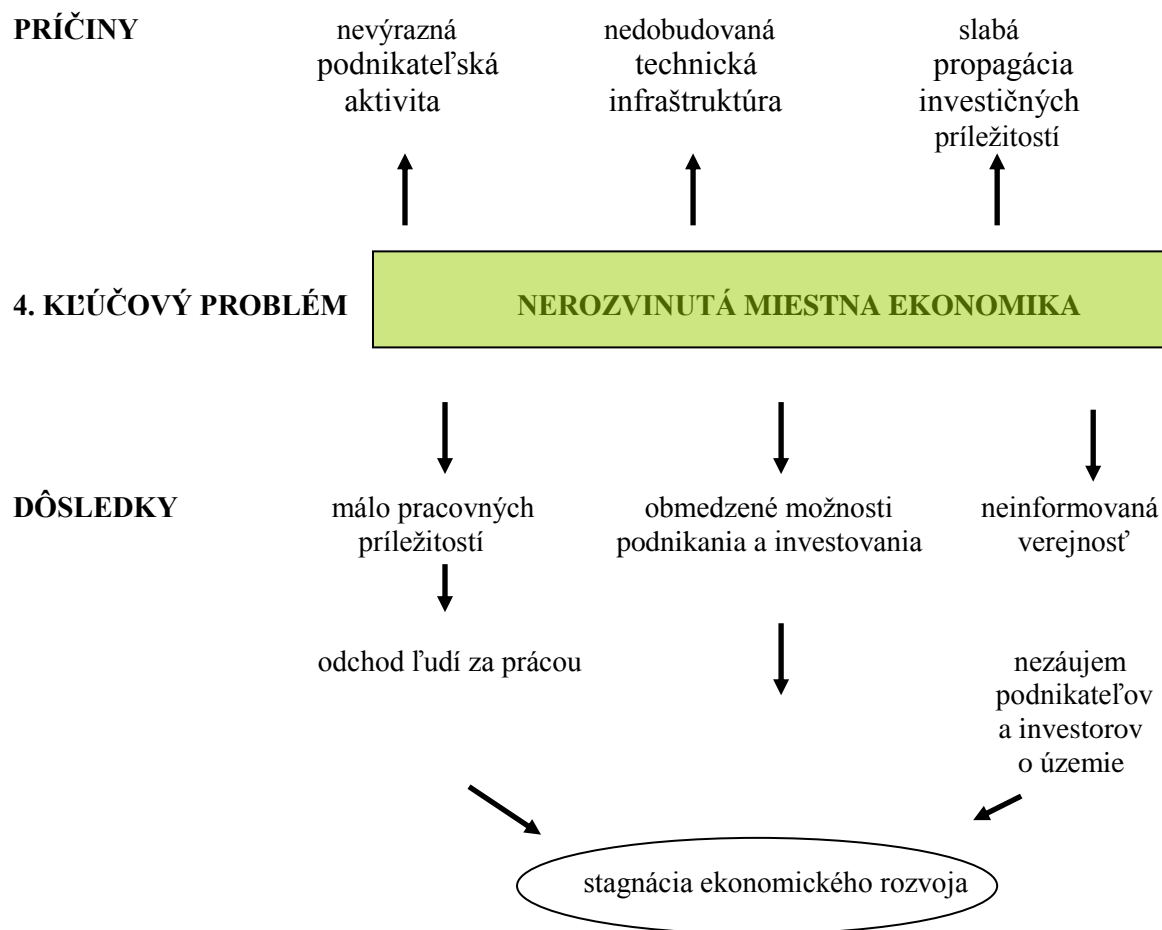
Analýza rozvojových faktorov v území, vyhodnotenie dotazníkového prieskumu a následná SWOT analýza viedli k vypracovaniu stromu problémov, ktorý predstavuje základný prostriedok pre vypracovanie stratégie rozvoja obce.

Strom problémov pozostáva z definovania kľúčových problémov, ktoré predstavujú prekážky ďalšieho rozvoja obce, a hľadania ich príčin a dôsledkov. V obci Vozokany boli definované 4 kľúčové problémy s nasledovnými príčinami a dôsledkami:

4.1 Strom problémov







Na základe definovania kľúčových problémov sa vytvárala stratégia ďalšieho rozvoja obce, ktorá vychádza z vízie definovanej predstaviteľmi a občanmi obce. Stratégia predstavuje definovanie strategického cieľa, špecifických cieľov, priorít, opatrení a následných aktivít, z ktorých bude obec vychádzať pri plánovaní a realizácii rozvojových projektov. Pri definovaní cieľov, priorít, opatrení a aktivít stratégie rozvoja obce sme vychádzali z najvýznamnejších rozvojových dokumentov týkajúcich sa územia obce, ktorými sú: *Národný strategický plán rozvoja vidieka SR na programovacie obdobie 2007 – 2013*, *Program hospodárskeho a sociálneho rozvoja Nitrianskeho samosprávneho kraja 2003 – 2013*.

Národný strategický plán rozvoja vidieka Slovenskej Republiky na programovacie obdobie 2007 – 2013 obsahuje 4 osi s nasledovnými cieľmi a prioritami:



OS 1

Zvýšení konkurenceschopnosti
poľnohospodárstva a lesného hospodárstva



CIEĽ: zvýšiť konkurencieschopnosť
agropotravinárskeho a lesníckeho sektora



PRIORITY:

- 1) Podpora modernizácie, inovácie
a efektivity agropotravinárskeho
a lesníckeho sektora
- 2) Prehľadovanie vedomostí a zvyšovanie
odborného prehľadu v oblasti
agropotravinárstva a lesníctva



OS 2

Zlepšenie životného prostredia
a krajiny



CIEĽ: vytvárať multifunkčné
poľnohospodárske a lesnícke

systémy s priaznivým dosahom
na životné prostredie, prírodu
a vzhľad krajiny vidieka



PRIORITY:

- 1) Zachovanie biodiverzity
na vidieku a poľnohospodárskych
a lesohospodárskych systémov
s vysokou pridanou hodnotou
- 2) Zachovanie a zlepšenie
kvality podzemných a povrchových
vôd
- 3) Zachovanie a zlepšenie kvality
poľnohospodárskej a lesnej pôdy
- 4) Zmiernenie dôsledkov
klimatických zmien



OS 3

Kvalita života vo vidieckych
oblastiach a diverzifikácia vidieckeho
hospodárstva



CIEĽ: zvýšiť zamestnanosť
na vidieku a podporiť rozvoj obcí

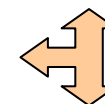


PRIORITY:


- 1) Vytváranie pracovných príležitostí
na vidieku
- 2) Podpora vzdelávacích aktivít
- 3) Obnova a rozvoj obcí
- 4) Vytváranie miestnych partnerstiev



OS 4 LEADER



CIEĽ: podpora budovania
a rozvoj miestnych
partnerstiev
a využitie vnútorného
rozvojového potenciálu



PRIORITY:

- 1) Zlepšovanie správy
(manažmentu) a riadenia
a mobilizácie rozvojového
potenciálu vo vidieckych
oblastiach

Os	Verejný príspevok		
	Celkom €	EAFRD €	SR €
Os 1	810 612 482	607 959 361	202 653 121
Os 2	1 206 268 574	965 014 859	241 253 715
Os 3	347 405 350	260 554 012	86 851 338
Os 4	72 376 115	57 900 892	14 475 223
Technická pomoc	52 517 816	39 388 362	13 129 454
Z toho: NSRV – prevádzkové náklady	533 333	400 000	133 333
NSRV – akčný plán	2 133 333	1 600 000	533 333
Celkom	2 489 180 337	1 930 817 486	558 362 851

Poznámka: NSRV – Národná sieť rozvoja vidieka

EAFRD – Európsky poľnohospodársky fond pre rozvoj vidieka

Zdroj: Národný strategický plán rozvoja vidieka SR na programovacie obdobie 2007 – 2013

4. 2 Ciele, priority a opatrenia stratégie rozvoja obce

Strategický cieľ obce Vozokany pre programovacie obdobie 2007 – 2013 bol definovaný nasledovne: „zvýšenie kvality života miestnych obyvateľov prostredníctvom dobudovania a rekonštrukcie technickej a sociálnej infraštruktúry a zatriaktívnenie verejných priestranstiev obce“.

Strategický cieľ bol rozdelený na **špecifické ciele**:

- 1) Rekonštrukcia existujúcej infraštruktúry a dobudovanie absentujúcej infraštruktúry.
- 2) Zatriaktívnenie celkového vzhľadu obce a eliminácia estetických nedostatkov a environmentálnych záťaží obce.
- 3) Podpora podnikania a zvýšenie kvalifikácie miestneho obyvateľstva.
- 4) Rozšírenie ponuky služieb obyvateľom.

Špecifické ciele sa budú dosahovať prostredníctvom nasledovných priorít, opatrení a podopatrení:

Priorita 1: Technická infraštruktúra

Opatrenie 1: Dobudovanie absentujúcej infraštruktúry

Podopatrenie 1: spracovanie štúdie ekonomickosti vybraných druhov čistiarní odpadových vôd a výber najvhodnejšej alternatívy

Podopatrenie 2: vybudovanie kanalizácie a čistiarne odpadových vôd

Podopatrenie 3: rekonštrukcia a budovanie miestnych komunikácií a chodníkov v nadväznosti na vyriešenie vodovodu a likvidácie odpadových vôd

Opatrenie 2: Modernizácia verejného osvetlenia

Podopatrenie 1: výmenou žiaroviek za úsporné ušetriť náklady obce na verejné osvetlenie

Priorita 2: Životné prostredie a estetický vzhľad obce

Opatrenie 1: Skvalitnenie systému odpadového hospodárstva

Podopatrenie 1: vybudovanie obecného kompostoviska s príslušenstvom

Opatrenie 2: Zlepšenie stavu verejnej zelene a úprava verejných plôch

Podopatrenie 1: spracovanie architektonickej štúdie verejných priestranstiev

Podopatrenie 2: úprava plôch verejnej zelene

Opatrenie 3: Zatraktívnenie celkového vzhľadu obce

Podopatrenie 1: odstránenie čiernych skládok odpadu a zamedzenie ich opätovnému vzniku

Podopatrenie 2: rekonštrukcia objektov vo vlastníctve obce

Opatrenie 4: Zapojenie verejnosti do zlepšenia stavu životného prostredia

Podopatrenie 1: environmentálna výchova detí a širokej verejnosti

Priorita 3: Miestna ekonomika

Opatrenie 1: Podpora podnikania a investovania

Podopatrenie 1: vytvorenie atraktívnych podmienok pre podnikanie a investovanie

Podopatrenie 2: propagácia obce ako miesta pre investovanie a podnikanie

Opatrenie 2: Podpora rozvoja cestovného ruchu

Podopatrenie 1: účasť obce na projektoch podporujúcich cestovný ruch v regióne

Podopatrenie 2: podpora rozvoja turistickej infraštruktúry

Priorita 4: Služby obyvateľstvu

Opatrenie 1: Rozvoj sociálnych služieb

Podopatrenie 1: zvýšenie efektivity poskytovania opatrovateľskej služby prostredníctvom zdravotných sestier

Podopatrenie 2: vybudovanie centra sociálnej starostlivosti

Opatrenie 2: Zvyšovanie vzdelanostnej úrovne obyvateľstva

Podopatrenie 1: podpora výcvikových a vzdelávacích programov poskytujúcich rôzne kvalifikácie s ohľadom na dynamiku trhu práce

Podopatrenie 2: podpora vzdelávacích programov zameraných na občanov s nízkym vzdelaním

Podopatrenie 3: zdokonaľovanie zručností nezamestnaných v oblasti informačných a komunikačných technológií

Podopatrenie 4: realizácia programov a projektov orientovaných na aktívnu politiku trhu práce

Podopatrenie 5: podpora rekvalifikačných programov pre starších ľudí

Opatrenie 3: Rozvoj aktívneho občianstva

Podopatrenie 1: zintenzívňovanie komunikácie medzi predstaviteľmi samosprávy a obyvateľmi, monitoring občianskych potrieb a rešpektovanie práva na informovanosť

Podopatrenie 2: vytváranie podmienok pre činnosť mimovládnych organizácií a dobrovoľníckeho sektoru

Opatrenie 4: Podpora voľno-časových aktivít

Podopatrenie 1: vybudovanie nových ihrísk a športovísk

Podopatrenie 2: podpora organizovania programov masového charakteru

Podopatrenie 3: modernizácia a rekonštrukcia priestorov a objektov slúžiacich na usporiadanie kultúrnych aktivít

Podopatrenie 4: podpora kultúrnych podujatí

Podopatrenie 5: sprístupnenie verejného internetu

5 Akčný plán

P.č.	Aktivita	Časový plán	Finančná náročnosť	Koordinátor	Možnosti financovania
1	Rekonštrukcia miestnych komunikácií	2008-2013	20 000 000 Sk	obec	štátne zdroje
2	Rekonštrukcia strechy domu smútku a kostola	2008-2009	1 000 000 Sk	obec	vlastné a štátne zdroje
3	IBV individuálna bytová výstavba – inžinierske siete	2008-2010	8 000 000 Sk	obec	vlastné a štátne zdroje
4	Rekonštrukcia kabín TJ Vozokany	2008-2010	1 500 000 Sk	obec	vlastné a štátne zdroje

6 Projektové zámery

Názov projektu	Rekonštrukcia miestnych komunikácií	
Cieľ projektu	kompletná rekonštrukcia miestnych komunikácií	
Časový rámec	2008 – 2013	
Realizátor projektu	obec Vozokany	
Oprávnené náklady	20 000 000,- Sk	
verejné zdroje	miestne	-
	regionálne	-
	štátne	20 000 000,- Sk
	zdroje EÚ	-
súkromné zdroje	podnikatelia	-
	nadácie	-
	iné	-
Výsledky	zrekonštruované miestne komunikácie a ich skvalitnenie	
Cieľová skupina	občania obce Vozokany a príslušných obcí	
Indikátory monitoringu	počet dopravných nehôd a zranených ľudí na cestách v obci Vozokany, lepšia údržba, počet m zrekonštruovaných komunikácií	

Názov projektu	Rekonštrukcia strechy domu smútku a kostola	
Cieľ projektu	rekonštrukcia strechy domu smútku a kostola	
Časový rámec	2008 -2009	
Realizátor projektu	obec Vozokany	
Oprávnené náklady	1 000 000,- Sk	
verejné zdroje	miestne	100 000,- Sk
	regionálne	-
	štátne	900 000,- Sk
	zdroje EÚ	-
súkromné zdroje	podnikatelia	-
	nadácie	-
	iné	-
Výsledky	skvalitnenie strechy domu smútku a kostola	
Cieľová skupina	občania obce Vozokany	
Indikátory monitoringu	Počet obyvateľov využívajúcich služby domu smútku a zúčastňujúcich sa na obradoch v kostole	

Názov projektu	IBV individuálna bytová výstavba – inžinierske siete	
Cieľ projektu	výstavba rodinných domov v obci, zvýšenie počtu obyvateľov	
Časový rámec	2008 – 2010	
Realizátor projektu	obec Vozokany	
Oprávnené náklady	8 000 000,- Sk	
verejné zdroje	miestne	800 000,- Sk
	regionálne	-
	štátne	7 200 000,- Sk
	zdroje EÚ	-
súkromné zdroje	podnikatelia	-
	nadácie	-
	iné	-
Výsledky	nové rodinné domy v obci, zvýšený počet obyvateľov obce	
Cieľová skupina	občania obce Vozokany a ostatní občania z iných regiónov	
Indikátory monitoringu	počet obyvateľov, ktorí sa do obce prisťahujú alebo zostanú bývať v obci a tým aj zamedzenie poklesu demografickej krivky v obci	

Názov projektu	Rekonštrukcia kabín TJ	
Cieľ projektu	upravenie kabín TJ, rekonštrukcia sociálnych zariadení v kabínach TJ	
Časový rámec	2008 – 2010	
Realizátor projektu	obec Vozokany	
Oprávnené náklady	1 500 000,- Sk	
verejné zdroje	miestne	150 000,- Sk
	regionálne	-
	štátne	1 350 000,- Sk
	zdroje EÚ	-
súkromné zdroje	podnikatelia	-
	nadácie	-
	iné	-
Výsledky	modernizácia - upravené kabíny TJ	
Cieľová skupina	obyvatelia obce Vozokany	
Indikátory monitoringu	Počet športovcov využívajúcich kabíny	

Záver

Program hospodárskeho a sociálneho rozvoja obce Vozokany je strategický strednodobý dokument, ktorý určuje víziu rozvoja obce, jej prioritné rozvojové oblasti, ciele a aktivity smerujúce k ich naplneniu. Predstavuje nástroj na efektívne riadenie rozvoja, prostredníctvom navrhnutých opatrení na riešenie akútnych problémov obce a jej obyvateľov, ale aj na využitie definovaných potenciálov ďalšieho rozvoja obce.

Vypracovanie programu prispeje k splneniu jedného zo základných princípov regionálnej politiky, ktorým je princíp programovania.

Zámerom vypracovania dokumentu PHSR obce bolo špecifikovať problémové oblasti, vytvoriť podmienky pre efektívnejšie využívanie finančných zdrojov pri realizácii prioritných opatrení a naštartovať tak proces trvalo udržateľného rozvoja obce Vozokany. Dokument bol vypracovaný pre časový horizont predstavujúci obdobie 2007 – 2013 v úzkej spolupráci spracovateľa dokumentu a pracovnej skupiny vytvorenej z vybraných zástupcov obce.

Pre udržiavanie a realizáciu PHSR obce Vozokany bude zriadená monitorovacia komisia, ktorej úlohou bude koordinovať celkový proces implementácie stratégie a navrhovať v prípade potreby zmeny v realizácii strategických plánov, ich doplnenie, prípadne prípravu nových dokumentov potrebných pre napĺňanie vízie obce. V monitorovacej komisii budú zastúpení hlavní predstavitelia samosprávy s dôrazom na zastúpenie všetkých sektorov a priradenie odborníkov k jednotlivým prioritám.

Úlohou monitorovacej komisie pre riadenie realizácie PHSR obce Vozokany bude:

- schádzať sa na prehodnocovanie plnenia PHSR obce Vozokany podľa potreby, najmenej jedenkrát polročne,
- jedenkrát ročne podať správu Obecnému zastupiteľstvu o stave realizácie cieľov PHSR obce Vozokany tak, aby bolo zabezpečené včasné splnenie všetkých cieľov,
- prideliť zodpovednosť za monitorovanie jednotlivých cieľov akčných plánov svojim jednotlivým členom,
- vzájomne sa informovať o plánoch prípravy a realizovaní projektov za účelom koordinácie aktivít v obci,
- aktualizovať PHSR obce Vozokany (minimálne každý druhý rok),
- pravidelne komunikovať s občanmi, podnikateľmi a inštitúciami v obci s cieľom zabezpečiť informovanosť o PHSR obce Vozokany so stratégiou rozvoja obce bude oboznámená verejnosť prostredníctvom miestnych médií.

Jednotlivé úlohy programu budú realizované pomocou bežných postupov a procedúr obecného úradu a ďalších zúčastnených inštitúcií, pričom rozhodujúcim pre úspech bude monitorovanie a koordinácia týchto úloh uskutočnená určeným odborom obecného úradu alebo príslušnými zodpovednými osobami.

Aktualizácia PHSR obce Vozokan bude založená na princípe výberu priorít, opatrení, aktivít a projektov, pomocou ktorých je možné dosiahnuť najefektívnejší rozvoj prioritných oblastí obce. Postup bude nasledovný:

1. monitorovacia komisia pre riadenie realizácie PHSR obce Vozokany odporučí zmeny v PHSR
2. obecné zastupiteľstvo schváli PHSR obce Vozokany na ďalšie obdobie.

Schválený PHSR obce Vozokany je otvorený dokument, ktorý sa môže dopĺňať o nové aktivity a opatrenia, resp. môžu sa niektoré aktivity a opatrenia rušiť.