

O B S A H :

Úvod

I. Základná charakteristika obce

Obyvateľstvo
Domácnosti a bývanie
Sociálna a kultúrna infraštruktúra
Školstvo
Zdravotníctvo
Sociálna starostlivosť
Kultúra a šport

Ekonomický potenciál

Pôdohospodárstvo
Priemysel
Malé a stredné podnikanie
Stavebníctvo, bytová výstavba
Cestovný ruch
Spolupráca

Životné prostredie

Ovzdušie
Voda, pôda
Odpady

Infraštruktúra

Cestná doprava
Železničná doprava
Telekomunikácie
Energetika

II. Analýza obecných financií

III. SWOT analýza

IV. Výhľad a vízia obce Hostie

V. Hlavné rozvojové ciele

- CIEĽ 1:** Rozvoj podnikateľských aktivít zameraných na rozvoj cestovného ruchu a turistiky, posilnenie ekonomiky obce
CIEĽ 2: Skvalitnenie podmienok života v obci
CIEĽ 3: Aktivizácia miestnych partnerov a rozvoj spolupráce

VI. Projekty

VII. Vázby na rozvojové dokumenty

VIII. Použité skratky

IX. Prílohy

Úvod

Základným dôvodom pre vypracovanie rozvojového dokumentu obce je koordinácia jednotlivých subjektov (podnikateľov a neziskových organizácií) pôsobiach v obci, na ktoré má samospráva obmedzený alebo nepriamy vplyv. Vzniká požiadavka spoločnej koordinácie pri aktivitách ovplyvňujúcich rozvoj územia obce, formulovaní spoločných aktivít, projektov, ich presadzovanie v rámci vonkajších finančných zdrojov a na základe partnerských vzťahov budovanie kooperačných vzťahov.

Ďalším dôvodom je prostredníctvom rozvojového dokumentu zabezpečiť pre obec prístup a možnosť získavania finančných prostriedkov z podporných a rozvojových programov tak v rámci národných zdrojov ako aj zo štrukturálnych fondov EÚ.

Predpokladom pre úspešnú realizáciu aktivít a projektov obce a ďalších subjektov je schopnosť spoločnej dohody, formulácie opatrení a definovanie postupov nevyhnutných pre žiaduce zmeny v území. To znamená, že spracovanie programu rozvoja obce je v tomto procese prvým a nevyhnutným krokom pre súdržnosť územia a následné získavanie a využívanie finančných zdrojov pre jeho rozvoj.

I. Základná charakteristika obce

Obec Hostie sa nachádza v Nitrianskom kraji 41 kilometrov severne od krajského mesta Nitra a 11 kilometrov od okresného mesta Zlaté Moravce. Hostie ležia medzi Inoveckým a Tríbečským pohorím. Dnes majú 1226 obyvateľov a kataster s rozlohou 2817 ha. Prvá písomná zmienka o obci je z roku 1332. Dominantou je hrad Hrušov. Pamiatkou je kostol zo 17. storočia. Nad dedinou sa vypína 12 metrov vysoký cyrilo-metodský kríž, pod ktorým sa nachádza krížová cesta. Na území obce rastie dub cerový, patriaci medzi najväčšie stromy na Slovensku. V obci sa usporadúvajú festivaly dychových hudieb a iné akcie v prírodnom amfiteátri. V obci pôsobí dychová hudba Hostianka.

Z histórie obce **Hostie**

O starovekom osídlení svedčí nález zlatej mince z doby rímskeho cisára Theodosia (379-395 nášho letopočtu). Na veľkomoravské korene upozorňuje aj názov obce - „gost“. V staroslovienčine znamenal „host“ alebo „obchodník“. V roku 1332 sa spomína už ako farská obec. Dôchodky kňaza kostola Svätého Kríža odhadli pápežskí decimátori na jednu marku. Podľa tohto patrocínia dostala obec aj pomenovanie. V roku 1388 bola obec Keresztwr obsadená pravdepodobne Sikulmi a bola príslušenstvom hradu Hrušov. Už v roku 1424 tu bola aj colnica. V roku 1468, keď bola v zálohu u Pavla Zelchena, objavuje sa tvar Sythua Keresztwr. V jej susedstve ležala už zaniknutá obec Leveš, spomínaná posledný raz v roku 1504. Fara medzitým zanikla, ale začiatkom 17. storočia sa obnovila a v roku 1613 bol k nej priradený aj Skýcov. Matej Bel tu spomína niekdajší veľký rybník hrušovského hradu. V roku 1600 bolo v obci 25 zdanených domov. V roku 1714 tu bývalo 44 rodín (pálenku varili v troch kotloch) a o päťdesiat rokov neskôr už 137 rodín. Do roku 1831 slúžila za školu drevená stavba. Pevnú budovu postavili zemepáni Keglevichovci v roku 1885. V polovici minulého storočia tu malo panstvo Topoľčianky veľkú pílu, kde okrem reziva vyrábali aj dyhy, parkety a šindle. Kostol zo začiatku 18. storočia je neskorobarokový. V roku 1812 dosiahol počet obyvateľov číslo 598, v roku 1863 to bolo 604, v roku 1970 až 1287. Občania Hostí sa zapojili do Slovenského národného povstania. V zime 1944 tu malo sídlo vyše 500 partizánov majora Sýkoru. Keď ich 15. januára 1945 prepadli fašisti, zvedli s nimi krvavý boj.

Pamiatku padlých hostianskych protifašistických bojovníkov pripomína pamätník SNP v strede dediny.

Hrušovské Podhradie – história obce je spätá s neďalekým hradom. Patrila panstvu Hrušov. Hrad Hrušov sa spomína v roku 1293. V roku 1316 sa ho zmocnil Matúš Čák, už v roku 1347 patril kráľovi a strážil obchodnú cestu na Skýcov. Neskôr patril Perényiovcom, Ilsvayovcom, ostrihomskému arcibiskupovi a iným. Stal sa strediskom hradného panstva Hrušov. V roku 1708 ho spustošili cisárske vojská. S hradom zanikla aj obec.

Obyvateľstvo

Obec Hostie v súčasnosti obýva 1226 obyvateľov (31.12.2005), čím sa zaraďuje medzi malé obce s hustotou 43 obyvateľov na kilometer štvorcový. Jeden byt obýva priemerne 2,99 obyvateľov. V štruktúre obyvateľstva podľa pohlavia prevládajú v obci ženy. V súčasnosti žije v obci 632 žien, čo predstavuje 51,5% z celkovej populácie.

Kvalitu populácie obyvateľstva pôvodnej obce Hostie ovplyvňuje dlhodobé pôsobenie etnograficko-biologických ako aj ekonomicko-sociálnych faktorov. Celkový počet obyvateľov obce od roku 1812 postupne narastal až do 70-tých rokov. Od začiatku 70-tých rokov nastal postupný mierny pokles obyvateľstva, ktorý prakticky trvá dodnes. V súčasnom období sa nepodarilo výrazne zvýšiť počet obyvateľov obce.

V rámci prognózy vývoja počtu obyvateľov obce by mohla pozitívne vplývať poloha obce. V prvom rade zvýšenie počtu obyvateľov migráciou /nárast počtu prisťahovaných/ a následne aj v rámci prirodzeného prírastku /počet novonarodených/. To je samozrejme podmienené aktívnym pôsobením obce pri vytváraní kvalitných podmienok pre prilákanie v prvom rade obyvateľov miest Nitra a Zlaté Moravce v oblasti vytvorenia podmienok pre novú bytovú výstavbu s prípadným vytvorením nových pracovných príležitostí.

tab.1 Vývoj počtu obyvateľstva

Územná jednotka	Počet obyvateľov		Index rastu (%)
	1991	2005	05/91
Hostie	1238	1226	0,99

Zdroj: ŠÚ SR

tab. 2 Bilancia obyvateľstva 2005

Územná jednotka	Stav k 1.1.	Prirodzený prírastok	Migračné saldo	Prírastok celkom	Stav k 31.12.2005
	absolútne				
Hostie	1222	1	3	4	1226

Zdroj: ŠÚ SR

tab. 3 Bilancia obyvateľstva 1991 - 2005

Územná jednotka	Stav k 1991	Stav k 2001	Stav k 2005
Hostie	1238	1215	1226
Okres Zlaté Moravce	44 378	43 622	43 045
SR	5 378 951	5 379 455	5 389 180

Zdroj: ŠÚ SR

Veková štruktúra obyvateľstva je priaznivá. Počet obyvateľov v produktívnom veku je 771 (63,54 %). Zo starších vekových kategórií v poproduktívnom veku dnes žije v obci 246 obyvateľov (15,96 %). Toto číslo je výrazne pod celookresovým priemerom. V predproduktívnom veku tu žije 209 obyvateľov (20,49 %).

tab. 4 Veková štruktúra obyvateľstva – absolútne údaje 2005

Územná jednotka	Vekové skupiny obyvateľov			
	celkom	0-14	15-54 ž, 15-59 m	55+ž, 60+m
Hostie	1226	209	771	246
Okres Zlaté Moravce	43 109	6 956	26 813	9 340
SR	5 384 822	918 915	3 443 735	1 022 172

Zdroj: ŠÚ SR

tab. 5 Veková štruktúra obyvateľstva – relatívne údaje

Územná jednotka	Vekové skupiny obyvateľov (%)		
	0-14	15-59	60+
Hostie	20,49	63,54	15,96
Okres Zlaté Moravce	16,14	62,21	21,67
SR	17,06	63,95	18,98

Zdroj: ŠÚ SR

Priemerný vek obyvateľov je 37,59 a index starnutia 112,15.

V súčasnej etape hospodárskeho rozvoja charakterizovaného presunom ekonomických aktivít do terciéru a kvartéru narastá význam vzdelanostnej úrovne obyvateľstva ako jedného z hlavných faktorov rozvoja územia.

Úroveň vzdelanosti v obci Hostie zo sčítania 2001:

tab.6 Vzdelanostná štruktúra obyvateľstva – absolútne hodnoty (2001)

Územná jednotka	Obyv. 16+	v tom podľa vzdelania					
		1	2	3	4	5	6
Hostie	899	330	301	217	36	15	0

Zdroj: ŠÚ SR

tab. 7 Vzdelanostná štruktúra obyvateľstva – relatívne hodnoty (2001)

Územná jednotka	Obyv. 16+	v tom podľa vzdelania (%)						Index vzdelanosti **
		1	2	3	4	5	6	
Hostie	899	37,12	33,48	24,14	4,00	1,67	0	32,14

Zdroj: ŠÚ SR

Legenda:

** index vzdelanosti - podiel obyvateľstva so stredoškolským vzdelaním + dvojnásobok podielu vysokoškolsky vzdelaných obyvateľov

1- základné, 2- učňovské a stredné odborné bez maturity, 3- úplne stredné učňovské a úplne stredné s maturitou, úplne stredné všeobecné a vyššie, 4- vysokoškolské vrátane bakalárskeho, 5- ostatní bez vzdelania, 6- ostatní bez školského vzdelania

Domácnosti a bývanie

V obci Hostie bolo v roku 2006 evidovaných 499 rodinných domov. Priemerne jeden byt obýva 2,99 obyvateľa.

Technické vybavenie existujúceho domového fondu obce je nedostatočné. Zemným plynom disponuje 44% bytov. Je to nižší stav ako je celoštátna úroveň /74,78%. Na miestny vodovod je napojených 316 domov, čo predstavuje 77,2%. Čo sa týka stavu odvádzania splaškových vôd z rodinných domov je absolútne nevyhovujúci z dôvodu absencie kanalizácie v obci.

tab. 8 Stav domového fondu – trvale obývané byty podľa obdobia výstavby

Územná jednotka	Domy postavené (z úhrnu obývaných domov)							
	Do r. 1919		1920-1945		1946-1980		1981-2001	
	abs.	%	abs.	%	abs.	%	abs.	%
Hostie	31	8,83	32	9,11	215	61,25	73	20,7
SR	81 881	4,92	109 855	6,60	1 010 826	60,69	462 974	27,80

Zdroj : ŠÚ SR, OcÚ Hostie

tab. 9 Ukazovatele vybavenia trvale obývaných bytov

Územná jednotka	Počet bytov vybavených (z úhrnu obývaných domov)					
	kanalizáciou		vodovodom		plynom zo siete	
	abs.	%	abs.	%	abs.	%
Hostie	0	0	316	77,2	180	44
SR	1 003 581	60,26	1 577 562	94,72	1 245 417	74,78

Zdroj : SODB 2001 a OcÚ Hostie - rok 2005

Tab. 10 Domy, byty a ukazovatele bývania

Územná jednotka	Byty spolu	Trvale obývané byty		Z toho			
				v rodinných domoch		v bytových domoch ¹⁾	
		abs.	%	abs.	%	abs.	%
Hostie	409	409	100	409	100	0	0
SR	1 884 846	1 665 536	88,36	820 042	49,24	845 494	50,76

Zdroj : SODB 2001 a OcÚ Hostie

Poznámka ¹⁾

1) bytové domy + ostatné budovy

Sociálna infraštruktúra

Občianska vybavenosť významnou mierou skvalitňuje život obce. Medzi základné prvky občianskej vybavenosti patrí školstvo, zdravotnícke služby, sociálne služby a možnosť kultúrneho a športového vyžitia.

Školstvo

Základná škola

Do roku 1831 slúžila ako škola drevená stavba. Pevnú budovu postavili zemepáni Keglevichovci v roku 1885. Škola vystavaná v strede dediny sa stala majetkom obce.

Začiatok novodobého školstva v obci začína po skončení 2. svetovej vojny. V roku 1995 bola škola zrekonštruovaná a bola dostavaná telocvičňa. V škole postupne zriadili 4 triedy s kapacitou 80 žiakov, ktoré v súčasnosti navštevuje 44 žiakov. Škola má 7 zamestnancov.

Základná škola má 4 štandardne vybavené učebne s kapacitou 20 žiakov. K dispozícii je počítačová učebňa a telocvičňa. Súčasťou areálu školy sa postupne stal aj školský klub. Nachádza sa vedľa hlavnej školskej budovy. Má kapacitu 20 žiakov. Súčasťou areálu sú aj priestory materskej školy s vlastnou kuchyňou a jedálňou.

Žiaci sa zúčastňujú rôznych súťaží a nacvičujú programy pre miestne oslavy.

V súčasnej dobe školský systém na Slovensku je usporiadaný do troch stupňov na základný, stredný a univerzitný. Popri tomto systéme existuje aj doplnková školská a výchovná starostlivosť. Základná starostlivosť o výchovu a vzdelanie je v súčasnosti zabezpečovaná pre predškolskú mládež vo veku 2 až 6 rokov v zariadeniach materských škôlok. Základné školy sú delené na dva stupne. I. stupeň navštevujú deti vo veku 6 až 9 rokov a druhý stupeň navštevujú deti vo veku 9 až 15 rokov. V poslednom období vznikol nový druh zariadenia 8-ročné gymnázium, ktoré pokrýva druhý stupeň základných škôl a súčasne poskytuje aj sekundárnu starostlivosť o výchovu a vzdelanie na úrovni stredného školstva. Sekundárna starostlivosť o vzdelanie je zabezpečovaná systémom gymnázií, stredných škôl a učilíšť. Vo všeobecnosti je školská výchova zatiaľ bezvýhradne zabezpečovaná bezplatne a je hradená najmä zo štátneho rozpočtu, prípadne cirkvami.

tab. 11 Údaje o základnej škole (školský rok 2006/2007)

Zariadenie	Kapacita	Počet žiakov	Počet tried	Počet zamestnancov
Základná škola	80	47	4	7

Zdroj: OcÚ Hostie

Materská škola

Materská škola je umiestnená v areáli základnej školy. Vlastníkom objektu je Obec Hostie. Budova materskej školy je prízemná. Okolie školy je vybavené detskými preliezkami, ihriskom a parčíkom.

tab. 12 Údaje o predškolskom zariadení (školský rok 2006/2007)

Zariadenie	Kapacita	Počet žiakov	Počet tried	Počet zamestnancov
Materská škola	60	32	2	8

Zdroj: OcÚ Hostie

Mimoškolská činnosť

Pre možnosť trávenia voľného času detí majú veľký význam školské krúžky organizované školou. V rámci školy pracujú nasledovné záujmové krúžky:

tab. 13 Prehľad školských klubov – krúžkov (školský rok 2006/2007)

Školské kluby - krúžky	Počet krúžkov	Počet detí
Futbalový klub	1	16
Školský klub	1	12
Hudobný krúžok	1	9
SPOLU	3	37

Zdroj: OcÚ Hostie

Zdravotníctvo

V obci sa nenachádza objekt obvodného zdravotného strediska. Základnú lekársku starostlivosť pre obec zabezpečuje zdravotné stredisko v susednej obci Topoľčianky.

V stredisku sa nachádza ordinácia dvoch praktických lekárov (celotýždenná prevádzka), ordinácia detského lekára, gynekológa a ordinácia stomatológa. Najbližšia lekáreň sa nachádza v Topoľčiankach.

Zdravotnícke zariadenia charakteru základnej, vyššej alebo špecifickej vybavenosti sú dostupné v meste Nitra a Zlaté Moravce.

V obci Hostie sa nenachádza zdravotné stredisko ani ordinácia praktického lekára. Lôžková starostlivosť je zaisťovaná vo Fakultnej nemocnici v Nitre a v nemocnici v Zlatých Moravciach.

Sociálna starostlivosť

Obec zabezpečuje pre svojich občanov sociálnu starostlivosť len v rozsahu individuálnych požiadaviek. Pre starších občanov zabezpečuje obec výdaj stravy v objekte MŠ.

Zariadenia charakteru vyššej alebo špecifickej vybavenosti sa priamo v obci nenachádzajú. Sú dostupné v meste Nitra a Zlaté Moravce.

Neriešenie akútnych problémov v tejto oblasti je spôsobené nízkym oficiálnym záujmom o sociálnu oblasť. Aj v tejto oblasti by bolo vhodné vytvoriť mechanizmus pre trvalé podporovanie a sociálnu solidárnosť s jasnými a prehľadnými pravidlami.

Kultúra a šport

V súčasnej dobe nie je spracovaná žiadna koncepcia rozvoja kultúrnych zariadení či už na úrovni Slovenska alebo v obci Hostie.

V obci sa nenachádza kultúrny dom. Obecný úrad Hostie je vlastníkom objektu v strede obce, ktorý slúži ako zasadačka a spoločenská miestnosť pre občanov s kapacitou do 100 miest. V rámci tohto zariadenia sú vytvorené podmienky pre kultúrno-spoločenské aktivity na miestnej úrovni. Obec poskytuje priestory pre záujmovú činnosť a inú príležitostnú spoločenskú činnosť. V obci sa nachádza knižnica v priestoroch obecného úradu s kapacitou 4000 knižných zväzkov.

Obec má dychovú kapelu „Hostianka“. Jej vznik sa datuje od roku 1897. Dychovka sa preslávila a účinkuje na viacerých domácich a zahraničných vystúpeniach.

Na okraji obce je vybudovaný prírodný amfiteáter, kde sú vytvorené podmienky pre kultúrno-spoločenské aktivity na miestnej a regionálnej úrovni a pravidelne sa aj organizujú.

Kultúrno-historickou pamiatkou a dominantou týčiacou sa nad obcou je hrad Hrušov. Pamiatkou miestneho významu je kostol zo 17. storočia. Raritou obce je dub cerový patriaci medzi najväčšie stromy na Slovensku.

Z rodinných domov sa nachádza na území sídelného útvaru Hostie niekoľko objektov, ktoré je z hľadiska kultúrno-historického potrebné zachovať a zrekonštruovať.

Kultúrne zariadenia charakteru vyššej alebo špecifickej vybavenosti sú dostupné v meste Nitra a Zlaté Moravce.

Pre najbližšiu budúcnosť by bolo vhodné pripraviť stratégiu podpory kultúrneho života, prípadne oživiť niektoré staršie tradície.

Kultúrne a športové podujatia počas roka:

Nedeľné futbalové zápasy, Barová liga vo futbale, Memoriál M. Jurku a M. Olejára – športový beh, Pochod priateľstva SNP Hostie – J. Kostoľany, Po chodníku Bella Kapolku, Festival Dychových hudieb a ďalšie druhy kultúrnych podujatí – country, gospel, spevácke súťaže a iné akcie v prírodnom amfiteátri.

Športová činnosť sa dlhodobo rozvíjala v rámci Športového klubu ŠK Slovan Hostie - futbalový klub. Tento kolektívny šport ako jediný reprezentuje obec. Univerzálne ihrisko sa samostatne v obci nenachádza. Nahrádza ho však futbalové ihrisko, ktoré je prístupné pre všetkých obyvateľov obce a slúži aj pre potreby rekreačného využitia. Nedostatkom je chýbajúce kvalitné univerzálne ihrisko, čo znemožňuje širšie športové aktivity v obci. Podmienky pre zimné športy sú v obci za predpokladu dobudovania infraštruktúry ideálne.

Spoločenské a záujmové organizácie v obci:

Športový klub ŠK Slovan, Slovenský zväz záhradkárov – ZO, Slovenský zväz protifašistických bojovníkov – ZO, Miestny spolok Slovenského červeného kríža, Slovenský zväz chovateľov - ZO, Poľovnícke združenie Čelár Hostie.

Ekonomický potenciál

Podľa štatistických údajov k 1.1.2006 bolo z celkového počtu 1226 obyvateľov v obci 209 detí do 14 rokov, 771 obyvateľov v produktívnom veku a 224 obyvateľov v poproduktívnom veku. Z celkového počtu 771 ekonomicky aktívnych obyvateľov bolo 415 mužov a 356 žien.

Pôdohospodárstvo

Priestory bývalého Poľnohospodárskeho družstva Hostie nachádzajúce sa v katastrálnom území obce, majú v prenájme 4 subjekty. Prenájom pôdy a objektov PD má v súčasnej dobe firma AGROK Stará Ľubovňa, ktorá sa zaoberá prevažne rastlinnou výrobou na cca. 420 hektároch pôdy. Rastlinná výroba je zameraná na pestovanie obilnín, repky, krmovín, kukurice ale firma rozširuje aj trvale trávnaté porasty. Rastlinnou a živočíšnou výrobou na cca. 145 hektároch sa zaoberá aj Národný žrebčín Topoľčianky. Chovom ošípaných cca 220 kusov sa zaoberá firma BEGGAR, výrobou plastov a pílením dreva v priestoroch PD sa zaoberá firma HOSTPLAST, s.r.o. Vinice evidované na 8 hektároch sú vo vlastníctve občanov.

Lesy v katastri majú rozlohu cca 2044 hektárov, čo predstavuje 72,56% z celkového územia a v katastrálnom území obce Hostie ich obhospodaruje podnik Lesy SR, š.p. Banská Bystrica, odštepný závod Topoľčianky. Sú súčasťou Žitavskej pahorkatiny na úpätí Tríbeča.

V zmysle vyhlášky MP SR č. 91/1997 Z.z. o poľovníctve a akostných triedach poľovných revírov územie spadá do poľovnej oblasti pre jeleniu zver – J – XXXIII /Tríbeč/. Z ostatnej poľovnej zveri sa v krajine vyskytuje aj muflonia, diviacia zver, zajac poľný, bažant, jarabica, srnčia zver. Právo poľovníctva na poľovných pozemkoch v riešenom území vykonáva Poľovnícke združenie Čelár Hostie.

Priemysel

Obec bola zameraná na poľnohospodárstvo a preto sa tu nenachádzali žiadne podniky zaoberajúce sa remeselnou alebo priemyselnou výrobou.

Malé a stredné podnikanie

Na území obce sú prevádzkované tieto podnikateľské aktivity: poskytovanie služieb predajom potravín a rozličného tovaru, pohostinské služby, muštáreň, ktorá je v správe SZZ, výroba euro okien, kovovýroba, výroba dekoračných predmetov a výroba plastov.

Podnikateľské aktivity v obci :

tab. 14 Prehľad podnikateľských aktivít v obci Hostie

Názov	Adresa	Činnosť
Poľnohospodárske družstvo – AGROK, Národný žrebčín Topoľčianky	Hostie	rastlinná a živočíšna výroba,
Pohostinstvo – Hostianska Bašta, Obec	Hostie	pohostinské služby
Pohostinstvo, Bistro MINI MIX-P.Borčín	Hostie	pohostinské služby
Pohostinstvo, MAGNUM- B.Caňová	Hostie	pohostinské služby
Jednota COOP	Hostie	predajne Potraviny -Mix
Potraviny Kováčová - Š. Kováč	Hostie	predajne Potraviny -Mix
Potraviny - FREMI, D. Pondelová	Hostie	predajne Potraviny -Mix
Potraviny – A+V, V. Ondreášová	Hostie	predajne Potraviny -Mix
HOSTPLAST, s.r.o.	Hostie	výroba plastov a pílenie dreva
BEGGAR, s.r.o.	Hostie	chov ošípaných
UTILIS, s.r.o.	Hostie	ťažba pieskov

Zdroj: OcÚ Hostie

Výrobné priestory :

tab.15 Prehľad výrobných priestorov v obci Hostie

Vlastník	Adresa	Činnosť
Poľnohospodárske družstvo AGROK, Národný žrebčín Topoľčianky HOSTPLAST BEGGAR	Hostie	rastlinná a živočíšna výroba, výroba plastov

Zdroj: OcÚ Hostie

Stavebníctvo, bytová výstavba

Z konca 19. storočia pochádzajú najstaršie domy z nepálenej hliny, alebo z váľkov s jedno a dvojsoovým priečelím, omazané a obielené s tmavším soklom. Na valbových strechách sa sekundárne nachádza tvrdá krytina. Zástavba z 1. polovice 20. storočia nadväzuje na staré dispozície. Po roku 1945 sa začali stavať domy so štvorcovým pôdorysom. V 60-tých rokoch sa realizujú na tú dobu moderné, viacpodlažné rodinné domy s netradičnou plochou strechou. Vytvára sa nová sieť ulíc.

V obci Hostie bolo v roku 2006 evidovaných 499 domov. Priemerne jeden byt obýva 2,99 obyvateľa. V súčasnosti je na obecnom úrade evidovaný pomerne veľký záujem o nové pozemky, respektíve staršie domy. Vychádzajúc z tejto skutočnosti je potrebné riešiť bytovú otázku najmä pre mladé rodiny a zabrániť tak ich migrácií do iných obcí respektíve miest. Obecny úrad podnikol kroky a má vytipované lokality na rozšírenie hraníc zastavaného územia pre výstavbu rodinných domov. Predpokladané lokality poskytujú viaceré alternatívy možnosti výberu pozemku pre bývanie. Je navrhnutá aj výstavba ekologických a nízko energetických rodinných domov, to znamená domov s využitím prírodných zdrojov energie. Táto plánovaná výstavba by mala zahŕňať zhruba 50 rodinných domov.

Na pozemkoch s výmerou od 8 do 10 árov by mala vzniknúť zástavba samostatne stojacich rodinných domov a domov v radovej zástavbe nepresahujúcich výšku dvoch nadzemných podlaží.

Stavebný rozvoj obce je možný jednak v súčasnom ale aj v plánovanom zastavanom území. Na území obce je dostatok voľných pozemkov pre IBV ako aj pre rozvoj podnikania a vybavenosti. Takýmto spôsobom je možné prilákať nových obyvateľov a vytvoriť predpoklad pre celkový rozvoj obce. Vzhľadom na geografickú polohu a dobrú dostupnosť je možnosť výstavby zaujímavá pre obyvateľov mesta Zlaté Moravce a Nitra.

Cestovný ruch

Obec Hostie nemá v súčasnosti žiadne zariadenia pre prípadných návštevníkov a turistov, ktoré by podporovali rozvoj cestovného ruchu. Obec má z hľadiska dlhodobej i krátkodobej rekreácie potenciál pre cestovný ruch, avšak za predpokladu vytvorenia vhodných podmienok. Pre krátkodobý oddych nielen obyvateľov obce slúži okolie obce s príjemným zalesneným prostredím a dominanta - hrad Hrušov. Najbližšia možnosť rekreácie, respektíve najbližšie stredisko cestovného ruchu sa nachádza v susednej obci Topoľčianky.

Cestovný ruch sa v dvadsiatom storočí stal významným spoločenským a ekonomickým fenoménom. V roku 1999 sa podieľal na tvorbe HDP vo svete takmer 13%, v štátoch EÚ 14%. Koncom 20. storočia cestovný ruch vo svete vytvára 11% pracovných miest, vo vyspelých krajinách s rozvinutým cestovným ruchom až 15%. Objemom tržieb sa cestovný ruch zaraďuje na tretie miesto medzi hospodárskymi odvetvami hneď po obchode s ropou a automobilovom priemysle. Potenciál CR je premenlivá a zložitá veličina. Vo všeobecnosti sa dá rozdeliť na potenciál viazaný na pôvodné prírodné prostredie (pešia turistika, vodné športy, lyžiarska turistika,...), potenciál viazaný na vytvorené prostredie (objekty stavebnej a investičnej činnosti ako napríklad kultúrohistorické pamiatky, objekty a zariadenia poskytujúce služby CR) a potenciál viazaný na organizačné predpoklady a trvalé činnosti (účasť na konferenciách, kongresoch, veľtrhoch, výstavách, kultúrnych a športových podujatiach). Základná regionalizácia Slovenska pre potreby CR je založená na kritériách ako sú vnútorné väzby, homogenita turistickej ponuky a identifikácia miestnych (regionálnych) subjektov. V klasifikácii CR bol vymedzený počet 21 regiónov CR.

Obec v oblasti cestovného ruchu nemá v súčasnosti vybudovanú cielenú politiku pre rozvoj akejkoľvek oblasti cestovného ruchu. Predpokladá sa, že pripravovaný územný plán sa zameria na stanovenie stratégie rozvoja v oblasti cestovného ruchu ako potencionálne dôležitého odvetvia v rámci obce.

V súčasnosti sa na rekreáciu využívajú najmä niektoré nevyužívané staré domy, pričom je tendencia ich skôr predať ako trvalo využívať pre potreby rekreácie.

Za hlavný nedostatok je možné považovať najmä nepripravené cielené aktivity v obci. Pre rozvíjanie rekreačných aktivít bude potrebné vybudovanie primeraných zariadení v súlade so stratégiou, ktorá bude stavať na významných prírodných predpokladoch (relatívne dobrý polohový potenciál územia, mierne zvlnený terénny reliéf vhodný pre cykloturistiku, horský reliéf vhodný pre turistiku, teplá a suchá nížinná klíma s vysokým stupňom vhodnosti pre letný turizmus, dobrá dostupnosť územia napr. pre mestské obyvateľstvo s možnosťou víkendovej rekreácie, potok Rybníčky s možnosťou vybudovania prírodného jazierka). Tie by sa po vybudovaní infraštruktúry mohli stať rozvojovým prvkom rekreácie na miestnej úrovni a pri rozvoji agroturistiky. Jednou z možností pre rozvoj cestovného ruchu je vytvorenie komplexnejšej ponuky pre oddych a rekreáciu s viacerými aktivitami, celoročnou prevádzkou, vybudovaním zariadenia s možnosťou ubytovania a rekreácie v katastri obce. Výhodou by bolo aj založenie združenia okolitých obcí a subjektov zameraných na spoluprácu a rozvoj cestovného ruchu v regióne.

Stratégia preto musí na týchto predpokladoch a ekonomickom potenciáli obce (vlastné investície, investície z európskych fondov, súkromné investície) vystavať postupné kroky pre rozvoj odvetvia.

Spolupráca

Obec je členom združenia „Hrušovsko – Beňadický región“ vrátane obcí Čaradice, Jedľové Kostolany, Machulince, Obyce, Skýcov, Tekovské Nemce, Topoľčianky a Žitavany. Obec je tiež súčasťou „Traditional clubu, OZ Topoľčianky“ spolu s ďalšími 19 obcami a členom Členstvo v združení obcí mikroregiónu zjednoduší riešenie problémov v danom regióne a umožní realizáciu väčších spoločných projektov s možnosťou čerpania dotácií a prostriedkov od štátu a EÚ.

ŽIVOTNÉ PROSTREDIE

Obec Hostie leží v severovýchodnej časti Žitavskej pahorkatiny na úpätí Tríbeča v doline Hostianskeho potoka. Celková výmera katastrálneho územia je 2817 hektárov. Stred obce má nadmorskú výšku 240 m.n.m. V chotári je nadmorská výška v rozpätí 230 až 600 m.n.m. Pahorkatinný až vrchovinný chotár tvoria prvohorné arkózy, pieskovce, bridlice, druhohorné vápence a kremence, andezity a tufy, mladšie treťohorné íly a piesky. Značná časť je zalesnená listnatým lesom. Prevláda dub, hrab, vo vyšších polohách i buk. Nachádzajú sa tu ilumerizované a hnedé lesné pôdy.

Ovzdušie

V obci Hostie sa nenachádza žiadny veľký znečisťovateľ ovzdušia. Obec je plynofikovaná, čím sa do ovzdušia dostáva minimálne množstvo nebezpečných látok. Očakávame, že aj v budúcom období nebudú v obci produkované splodiny znečisťujúce ovzdušie.

Voda

Riešené územie patrí do povodia rieky Žitavy. Katastrom obce preteká Hostiansky potok, ktorý sa v Zlatých Moravciach vlieva do Žitavy.

Čo sa týka zásobovania pitnou vodou na území obce je vybudovaná verejná vodovodná sieť. Rodinné domy v obci sú zásobované vodou z vodného zdroja nachádzajúceho sa v blízkosti obce. Výdatnosť vodného zdroja je 7 l/s. Kvalita vody je vyhovujúca. Výhodou je, že obec je zásobovaná samospádom.

Pôda

Z pôdných druhov sa najčastejšie vyskytujú ornice a stredne ťažké hlinité a ílovitohlinité pôdy. Prírodné a klimatické pomery, umožňujúce pestovanie poľnohospodárskych plodín, sú charakterizované suchým a teplým pásmom s priemernými ročnými zrážkami 600 – 700 mm a priemernou ročnou teplotou 9 - 10°C.

Súčasná krajinná štruktúra v katastrálnom území obce Horné Lefantovce je nasledovná:

- poľnohospodárska pôda v tom:	666 ha	23,6%
- orná pôda	407 ha	14,4%
- TTP, pasienky	210 ha	7,5%
- vinice	8 ha	0,3%
- ovocné sady	4 ha	0,1%
- záhrady	37 ha	1,3%
- les	2044 ha	72,6%
- vodné plochy a toky	8 ha	0,3%
- celkom	2817 ha	100,0%

Podľa uvedenej štruktúry najväčšie zastúpenie v území má lesná pôda.

Odpady

Riešenie problematiky komunálneho odpadu a nový prístup k odpadom má vplyv na zlepšenie stavu životného prostredia a rast životnej úrovne obyvateľstva. Zneškodňovanie komunálneho odpadu z obce Hostie je v súčasnosti riešené na regionálnej skládke v Zlatých Moravciach. Odvoz je zabezpečovaný firmou Technické služby mesta Zlaté Moravce. Nakladanie s komunálnym odpadom upravuje VZN obce, ktoré podrobnejšie rieši povinnosti pôvodcu odpadu.

V obci sa nedostatočne využívajú biologické odpady na organické hnojivá. Zatiaľ sa nepodarilo vytvoriť podmienky na zriadenie kompostovacích plôch.

Okrem riadených skládok vznikajú tzv. divoké skládky. Ich pôvod možno hľadať v príznačnej ľahostajnosti a nedisciplinovanosti verejnosti, ale i v problémoch umiestňovania a pravidelného vyprázdňovania kontajnerov. V obci sa nachádzajú niektoré divoké skládky najmä v okrajových častiach obce. Predpokladá sa preto, že spomínané divoké skládky budú ekologicky zlikvidované a nahradené zeleňou. Napriek tomu by však obec mala v budúcnosti zvýšiť opatrenia na zabránenie vzniku takýchto skládok.

Na území obce nie je vybudovaná splašková verejná kanalizačná sieť. Splaškové odpadové vody z domácností sú zachytávané do žump, ktoré často netesnia, v dôsledku čoho dochádza ku znečisťovaniu podzemných vôd prvého vodného horizontu a k zhoršovaniu životného prostredia.

Stav obce je z hľadiska hygienického a z hľadiska ochrany a tvorby životného prostredia nevyhovujúci. Z uvedeného dôvodu sa obec Hostie rozhodla pripraviť do realizácie celo

obecnú splaškovú kanalizačnú sieť do ČOV v Zlatých Moravciach, ktorá je v súčasnosti v štádiu Zámeru. Bolo vydané Územné rozhodnutie na uvedenú stavbu pod názvom „Región Zlaté Moravce – Odvedenie a čistenie odpadovej vody a zásobovanie pitnou vodou“. Zrážkové vody sú zväčša zachytávané do rigolov pozdĺž komunikácií s ich následným odvedením do voľného terénu, kde postupne vsakujú respektíve vtekajú do jestvujúceho potoka.

Infraštruktúra

Cestná doprava

Obec je komunikačne napojená na cestu druhej triedy vedúcu cez Topoľčianky a Zlaté Moravce na cestný ťah Nitra – Banská Bystrica, ktorý súčasná vláda zaradila medzi prioritné diaľničné stavby. Zo severovýchodnej časti je obec napojená takisto cestou druhej triedy na obec Skýcov, ďalej na Partizánske a Veľké Uherce.

Miestne komunikácie

Na hlavnú komunikačnú kostru, ktorú tvorí vyššie uvedená cesta druhej triedy je napojená sieť miestnych komunikácií. Tieto sú z hľadiska funkčného zatriedenia zaradené ako miestne obslužné cesty. Nie všetky zodpovedajú požiadavkám STN, čo sa týka smerového vedenia a šírkového usporiadania (3-5 m).

Pešie komunikácie

V riešenej obci nie sú vybudované žiadne chodníky. Existuje návrh výstavby chodníkov pozdĺž cesty druhej triedy a pozdĺž všetkých navrhovaných miestnych komunikácií. Vybudovaním chodníka pozdĺž cesty druhej triedy by sa podstatne zvýšila bezpečnosť chodcov v obci.

Parkovanie a garážovanie

V riešenej obci je vybudované malé verejné parkovisko pred pohostinstvom. Vzhľadom k tomu, že Hostie sú pomerne malá obec, sa s výstavbou ďalších obdobných dopravných zariadení v intraviláne obce uvažuje iba v prípade plánovaného rozvoja cestovného ruchu. Parkoviská však budú riešené až ako súčasť konkrétneho investičného zámeru v oblasti cestovného ruchu.

Na garážovanie používajú obyvatelia svoje vlastné garáže na súkromných pozemkoch.

Autobusová doprava

Riešenou obcou prechádza linka SAD Hostie – Zlaté Moravce. Túto linku zabezpečuje závod SAD Nitra. Celkovo sa v riešenom území nachádzajú 4 autobusové zastávky priamo v obci. Návrh odporúča pri rekonštrukcii obecných komunikácií revitalizovať v budúcnosti zastávkové pruhy podľa normy STN. Obdobné riešenie odporúčame aj pre chodníky a pešie komunikácie, čo bude nutné zohľadniť v samostatnej projektovej dokumentácii.

Cyklistické trasy

V riešenej obci takéto trasy momentálne nie sú. Avšak uvažuje sa s ich výstavbou popri hlavnej obecnej komunikácii, ako aj s možnosťou využitia poľných ciest v napojení na regionálne cyklotrasy s možnosťou ďalšieho napojenia na nadregionálne cyklotrasy. Na základnú cyklotrasu môže byť napojená trasa využívajúca pôvodné poľné cesty a spájajúca okolité obce mimo hlavnú štátnu komunikáciu.

Železničná doprava

V katastrálnom území obce Hostie sa nenachádza žiadne zariadenie železničnej dopravy. Územím neprechádza žiadna železničná trať a ani sa neuvažuje s rozvojom takéhoto druhu dopravy. Z hľadiska dostupnosti železničnej dopravy sa najbližšie k obci nachádza železničná stanica v Zlatých Moravciach (Nitra – Zlaté Moravce) vo vzdialenosti cca. 11 km.

Telekomunikácie

Telefonické spojenie v obci je zabezpečené z existujúcej automatickej telefónnej ústredne - ATÚ, ktorá je umiestnená v obci. Vedenie v obci je riešené ako káblové vzdušné. ATÚ v súčasnosti nie je plne využitá a postačuje pokryť požiadavky na zriadenie telefónnych účastníckych staníc. Sieť operátora T-Mobile nezodpovedá požiadavkám. Nepokrýva celé územie obce.

Energetika

Obec Hostie je v súčasnosti odberá elektrickú energiu z distribučnej rozvodnej vzdušnej siete VN – 22 KV cez 5 distribučných staníc s celkovým výkonom 1130 kVA. Sekundárny rozvody (NN) sú vedené výlučne vzdušným vedením v dĺžke cca 10 km. V súčasnosti je z pohľadu zásobovania obce elektrickou energiou celkový stav uspokojivý. V energetických rozvodoch sú pomerne dobré výkonnostné rezervy pre prípadné ďalšie prípojné miesta. Estetickým problémom sa javia jestvujúce vzdušné rozvody elektrického vedenia. Je potrebné postupne vytvoriť podmienky na prebudovanie podzemných rozvodov.

II. Analýza obecných financií

Realizácia Programu hospodárskeho a sociálneho rozvoja obce Hostie nie je možná bez finančných prostriedkov. Z toho vyplýva, že prvoradou úlohou je zaistenie potrebných finančných zdrojov.

Najnižšiu zložku verejných financií predstavuje obecný rozpočet. Prostredníctvom svojho rozpočtu obec financuje tak vlastné činnosti ako aj činnosti delegované štátom (napr. školstvo, sociálna starostlivosť, zdravotníctvo a podobne).

Zostavovanie miestneho rozpočtu je veľmi dôležitá etapa rozpočtového procesu z dôvodu čo najpresnejšieho naplánovania príjmovej a výdajovej stránky rozpočtu a ich rovnováhy.

tab. 16 Daňové príjmy obce a daňová výťažnosť na obyvateľa (v Sk)

Druh dane	2005	2006	2007
Dane celkom	5 380 256		6 705 000
z toho:			
Daň z príjmu FO zo závislej činnosti	4 992 071	5 653 962	6 235 000
Daň z pozemkov FO, PO	201 525	341 953	240 000
Daň zo stavieb FO, PO	186 660	258 269	230 000
Miestne dane a poplatky	354 833	349 809,10	530 000
Celkom	5 735 089	6 603 993,1	7 235 000
Daňová výťažnosť na obyvateľa	4779	5503,30	6029

Zdroj: OcÚ Hostie

tab. 17 Príjmy a výdaje obce (v Sk)

	2005	2006	2007
Príjmy	8 718 669	9 793 245,6	11 741
Výdaje	8 055 085	9 551 580,1	11 500
Výsledok	663 584	241 665,5	241

Zdroj: OcÚ Hostie

Najvýznamnejšiu príjmovú zložku obce tvorili daňové príjmy.

Výdaje obce v sledovanom období boli nižšie ako príjmy. To vytvára finančnú spôsobilosť pre financovanie a spolufinancovanie aktivít a projektov podporujúcich budúci rozvoj obce. Na ich efektívne využitie bude zásadnou mierou prispievať tento Program rozvoja obce.

SWOT analýza

SWOT analýza umožňuje vyhodnotenie socioekonomickej analýzy. V skrátenej podobe zovšeobecňuje konkrétne poznatky obsiahnuté v socioekonomickej analýze. Vyhodnocuje silné stránky riešeného územia, jeho slabé stránky, príležitosti a ohrozenia.

Silné a slabé stránky hodnotia vnútornú úroveň obce, príležitosti a ohrozenia predstavujú stav a možnosti vonkajšieho prostredia. Tieto nie sú v prevažnej miere ovplyvniteľné obcou a ani subjektmi pôsobiacimi v riešenom území. Ich hierarchická úroveň je určená dôležitosťou a vplyvom na riešené územie.

Silné stránky:

- geografická poloha obce (blízkosť mesta Zlaté Moravce, Nitra a obce Topoľčianky)
- dobré podmienky a predpoklady pre realizáciu vybraných aktivít cestovného ruchu a rekreáciu
- dobrý potenciál pre rozvoj športových aktivít, bohatý kultúrny a spoločenský život
- priaznivá veková štruktúra obyvateľov obce
- dopravná dostupnosť osobnou, autobusovou dopravou
- dobré prírodné podmienky pre pestovanie poľnohospodárskych plodín
- komplexne zabezpečená plynofikácia obce
- vlastný zdroj pitnej vody, vybudovaná vodovodná sieť, zásobovanie vodou samospádom
- absencia väčších zdrojov znečisťovania životného prostredia
- dostatok poľnohospodárskej pôdy
- možnosť vyčleniť nové pozemky určené pre IBV
- plochy na podnikateľské aktivity spojené hlavne s CR
- dostupnosť služieb a kultúrnych podujatí v krajskom sídle Nitra a v okresnom meste Zlaté Moravce
- existencia a aktivita spoločenských organizácií
- dobré podmienky pre turistiku v pohorí Trábeč
- tradície a podujatia v obci a regióne
- hrad Hrušov s nádherným okolím, prírodný amfiteáter

Slabé stránky:

- chýbajúca ÚPD
- zlá úroveň komunikácií a chodníkov
- nedostatok pracovných príležitostí v obci
- absencia verejnej kanalizácie v obci
- nedostatočné využívanie alternatívnych zdrojov energie
- nedostatočný informačný systém
- nelegálne skládky odpadu
- existencia lokálnych zdrojov znečistenia
- nedostatočné sociálne služby a zariadenie určené pre sociálnu a zdravotnú starostlivosť o obyvateľov
- chýbajúce služby
- nedostatočné podmienky pre podnikateľov – infraštruktúra
- nedostatok aktivít a možností pre mládež
- nedostatok financií
- slabá spolupráca obcí v regióne

Príležitosti:

- vypracovanie územno-plánovacej dokumentácie,
- koordinácia koncepcií a stratégií obcí v mikroregióne
- stanovenie stratégie rozvoja v oblasti cestovného ruchu
- využitie a dobudovanie športových areálov (multifunkčné ihrisko...)
- výhodná geografická poloha obce
- dobrý potenciál pre rozvoj odvetví CR- rekreácia a oddych, šport, turistika, cykloturistika, chov koní
- členstvo, spoločné projekty a spolupráca v mikroregióne
- podpora služieb, malých a stredných podnikateľov zameraných na CR
- vybudovanie strediska CR- zameraného na poskytovanie ubytovania, rekreáciu, turistiku, agroturistiku a šport
- pozemky určené pre IBV
- zrealizovanie lokálnej cyklotrasy s napojením na regionálne cyklotrasy
- využitie alternatívnych zdrojov energie
- vybudovanie kanalizačnej siete
- dobudovanie lokálnej infraštruktúry
- zvýšenie informovanosti obyvateľov o stave životného prostredia
- zhodnotenie komunálneho odpadu separovaním
- enviromentálna výchova obyvateľov obce
- vznik nových produktov cestovného ruchu
- vznik doplnkových služieb pre turistov
- vznik nových turistických atrakcií

Ohrozenia:

- nedostatok finančných prostriedkov na vybudovanie, dobudovanie a udržiavanie technickej infraštruktúry
- malá podpora využívania alternatívnych zdrojov energie
- zhoršovanie kvality ŽP v dôsledku chýbajúcej kvalitnej technickej infraštruktúry
- zložitý prístup k informáciám
- nízka úroveň enviromentálneho vedomia u časti obyvateľov obce
- malý záujem obyvateľov obce o veci verejné
- nedostatok ubytovacích zariadení
- obmedzenie čerpania prostriedkov EÚ pre cestovný ruch

IV. Výhľad a vízia obce Hostie

Perspektívou a plánom obyvateľov obce Hostie je úspešná a príťažlivá obec pre svojich obyvateľov a návštevníkov, zaujímavá lokalita pre cestovný ruch, bývanie, trávenie voľného času a upravená, čistá obec s kvalitným životným prostredím, komplexnou technickou infraštruktúrou a profesionálnou správou.

V. Hlavné rozvojové ciele

V zmysle vyhodnotenia dotazníkov a pripomienok občanov obce a na základe predchádzajúcej socio-ekonomickej analýzy a SWOT analýzy boli naformulované 3 prioritné oblasti mapujúce súčasnú situáciu v obci, na ktoré bude zameraná pozornosť a v rámci nich boli definované jednotlivé opatrenia na riešenie existujúcich problémov.

Stratégia rozvoja obce bude realizovaná pomocou 3 nasledujúcich hlavných rozvojových cieľov:

- CIEĽ 1:** Rozvoj podnikateľských aktivít zameraných na rozvoj cestovného ruchu a turistiky, posilnenie ekonomiky obce
- CIEĽ 2:** Skvalitnenie podmienok života v obci
- CIEĽ 3:** Aktivizácia miestnych partnerov a rozvoj spolupráce

VI. Popis jednotlivých cieľov a opatrení

Cieľ 1: Rozvoj podnikateľských aktivít zameraných na rozvoj cestovného ruchu a turistiky, posilnenie ekonomiky obce

Obec Hostie má vzhľadom na geografickú polohu dobrý potenciál pre rozvoj. Prvé opatrenie kladie dôraz na vytváranie a skvalitňovanie podmienok pre podnikanie a rozvoj cestovného ruchu a následne aj vytvorenie nových pracovných miest v obci (vybudovanie strediska CR- zameraného na poskytovanie ubytovania, rekreáciu, turistiky, agroturistiky a šport). Druhé opatrenie zahŕňa možný rozvoj samotného cestovného ruchu a turistiky. (chov koní...)

Opatrenia v rámci cieľa 1:

Opatrenie 1.1. - Vytváranie a skvalitňovanie podmienok pre podnikanie (vybudovanie strediska CR- zameraného na poskytovanie ubytovania, rekreáciu, turistiky, agroturistiky a šport).

Opatrenie 1.2. - Rozvoj cestovného ruchu a turistiky.

Opatrenie 1.1.: Vytváranie a skvalitňovanie podmienok pre podnikanie

Spolupráca medzi podnikateľskou sférou a samosprávou obce je daná skutočnosťou vzájomnej potreby oboch skupín. Je dôležitým predpokladom rozvoja obce a vytvára predpoklady pre rozvoj jednotlivých firiem a ich podnikateľských aktivít.

Realizácia tohto opatrenia bude slúžiť k prehĺbeniu vzájomných väzieb a postupnej tvorbe prostredia, ktoré bude následne umožňovať aktívne, vecné a zmysluplné zapojenie podnikateľov do samotného riadenia obce a naopak obec bude môcť podporovať a realizovať také aktivity, ktoré budú vychádzať z požiadaviek samotných podnikateľských subjektov, hlavne v oblasti pripravenosti fyzického prostredia pre ekonomické aktivity.

Ciele opatrenia 1.1:

- ✓ rozšíriť služby poskytované samosprávou pre podnikateľské subjekty
- ✓ vytvoriť predpoklady pre vybudovanie strediska CR- zameraného na poskytovanie ubytovania, rekreáciu, turistiku, agroturistiku a šport – územný plán obce
- ✓ vytvoriť predpoklady pre koncepčný rozvoj spolupráce
- ✓ postupne eliminovať faktory ktoré sťažujú podnikateľské aktivity

Vhodné aktivity a typové projekty :

- ✓ podpora aktivít podnikateľských subjektov zameraných hlavne na rozvoj cestovného ruchu v obci pri dodržovaní legislatívy
- ✓ zabezpečiť a rozvíjať informácie zamerané na zapojenie súkromných subjektov do verejných aktivít,
- ✓ vyhľadávať možnosti podnikania obce v spolupráci s podnikateľmi
- ✓ informačný servis k finančným zdrojom,
- ✓ príprava rozvojových plôch na vybudovanie strediska CR- zameraného na poskytovanie ubytovania, rekreáciu, turistiku, agroturistiku a šport

Potencionálne finančné zdroje :

- ✓ Podpory MSP vyhlasované MH SR (NADSME), a CR vyhlasované MVaRR
- ✓ Štrukturálne fondy EÚ, OP KaHR, ROP
- ✓ Rozpočet obce

Opatrenie 1.2.: Rozvoj cestovného ruchu a turistiky

Pre rozvoj cestovného ruchu existujú na území obce Hostie hlavne územné predpoklady. Príležitosťou je využitie existujúcich prekrásnych prírodných scenérií hradu Hrušov a okolitých lesov v katastri obce.

Základnou podmienkou pre zhodnotenie uvedených územných predpokladov je nutnosť vybavenia územia turistickou infraštruktúrou (ubytovacie a stravovacie kapacity, doplnkovej infraštruktúry, infraštruktúry pre cykloturistiku, vyhliadkovú vežu...).

V budúcnosti odporúča tento návrh čiastočne zmeniť výrobnú štruktúru PD a zamerať sa vo svojom programe na agroturistiku, chov koní, ktoré by mohli v obci rozvinúť možnosti

rekreačných služieb a ubytovania ako aj hipoterapie. Novo navrhovaná cyklistická trasa využíva poľné cesty v nadväznosti na cyklotrasy regionálneho a nadregionálneho významu. Opatrenie vytvára priestor pre aktivity obce a subjektov súkromnej sféry k systémovému prístupu zameranému na rozvoj nových produktov prírodnej turistiky.

Ciele opatrenia 1.2.:

- ✓ využitie potenciálu územia pre zvýšenie významu cestovného ruchu pre posilnenie príjmovej časti rozpočtu obce
- ✓ vytvorenie a skvalitnenie ponuky služieb a kvalita turistickej infraštruktúry

Vhodné aktivity a typové projekty :

- ✓ vznik a zvyšovanie kvalitných služieb
- ✓ vznik nových produktov cestovného ruchu
- ✓ vznik doplnkových služieb pre turistov
- ✓ vznik nových turistických atrakcií
- ✓ marketingové a propagačné produkty cestovného ruchu
- ✓ podpora aktivít subjektov v rámci cestovného ruchu

Potencionálne finančné zdroje :

- ✓ Štrukturálne fondy EÚ, OP KaHR, ROP,...
- ✓ Rozpočet obce
- ✓ Štátne dotácie

Cieľ 2: Skvalitnenie podmienok života v obci

Pod pojmom kvalitné podmienky života v obci si možno predstaviť celú škálu oblastí a problémov vnímaných v prvom rade obyvateľmi obce, ktoré v značnej miere ovplyvňujú spoločenskú atraktivitu obce.

Medzi indikátory zásadného charakteru (napr. popri ukazovateľoch vypovedajúcich o kvalite životného prostredia) patria kvalita bývania, sociálnej infraštruktúry a pod. Na ich vytváranie majú vplyv všetky verejnoprávne a súkromné subjekty pôsobiace na území obce, a ich vzájomné väzby v prvom rade s obcou ako samosprávnou jednotkou. Kvalitné podmienky života podporujú prítťažlivosť sídiel nielen pre radového obyvateľa, ale do značnej miery podporujú prítťažlivosť aj pre podnikateľskú verejnosť.

V prípade obce Hostie sa problematika rozvoja sídla sústreďuje do oblasti technickej infraštruktúry, sociálnej vybavenosti a bývania.

Pre realizáciu aktivít v rámci rozvoja a budovania infraštruktúry je príznačná tak jej ovplyvniteľnosť zo strany samosprávy (obce), ako aj finančná náročnosť. Avšak v konečnom dôsledku jej existencia predstavuje jeden zo základných predpokladov trvalo udržateľného rozvoja obce.

Opatrenia v rámci cieľa 2:

Opatrenie 2.1. – Budovanie a rozvoj sociálnej infraštruktúry v obci

Opatrenie 2.2. – Rozvoj infraštruktúry

Opatrenie 2.3. – Rozvoj bývania

Opatrenie 2.1.: Budovanie a rozvoj sociálnej infraštruktúry v obci

Uvedené opatrenie je zamerané na zlepšenie občianskej infraštruktúry v obci v rámci verejného sektora (tzn. školstvo, zdravotníctvo, sociálna starostlivosť a kultúra). Jeho naplnenie je podmienkou na zvýšenie kvality života v obci a jej atraktivity pre obyvateľov obce, jej návštevníkov a prípadných investorov v oblasti ekonomických aktivít.

Zlepšením kvality poskytovaných služieb v jednotlivých oblastiach sa zvyšuje možnosť priblíženia kvality života obyvateľov obce k priemeru kraja, Slovenskej republiky a EÚ.

Ciele opatrenia 2.1:

- ✓ zlepšiť celkový stav budov a obecných zariadení
- ✓ zlepšiť prístup ku kultúrnej infraštruktúre

Vhodné aktivity a typové projekty :

- ✓ investičná a neinvestičná podpora obecných a školských zariadení
- ✓ zvyšovanie kvality a zavádzanie nových druhov služieb
- ✓ rekonštrukcia existujúcich kultúrnych a športových zariadení a súvisiaceho vybavenia (doplňkovej infraštruktúry), vybudovanie multifunkčného ihriska
- ✓ podpora aktivít a spolupráce školských a kultúrnych zariadení
- ✓ podpora školských a mimoškolských aktivít detí a mládeže
- ✓ organizovanie a podpora kultúrnych a spoločenských akcií
- ✓ podpora a vznik verejnej internetovej stanice v obci

Potencionálne finančné zdroje :

- ✓ Štrukturálne fondy EÚ, ROP
- ✓ Štátne dotácie
- ✓ Rozpočet obce

Opatrenie 2. 2.: Rozvoj infraštruktúry

Kvalita vonkajšieho napojenia obce a priepustnosť v rámci sídla spolu s existenciou technických sietí tvoria jeden zo základných nevyhnutných predpokladov pre sociálny a ekonomický rast sídla.

Sieť komunikácií v rámci obce je dostatočná, problematická je však ich kvalita. Situácia v oblasti likvidácie splaškových vôd je nedoriešená. Je potrebné vybudovať kanalizačnú sieť. Zásobovanie vodou, plynom, respektíve energiami je postačujúce.

Opatrenie sa zameriava na riešenie technickej kvality dopravnej infraštruktúry, vrátane vybudovania miestnych cyklotrás, prístupu k novým lokalitám určeným pre podnikateľské

Program hospodárskeho a sociálneho rozvoja obce Hostie

aktivity hlavne v CR a bytovú výstavbu, doriešenie problematiky splaškových vôd a kanalizácie a doriešenia problematiky prítalových a spodných vôd.

Ciele opatrenia 2.2:

- ✓ zaistenie potrebnej dostupnosti a priepustnosti územia
- ✓ vybudovanie a dobudovanie infraštruktúry obce

Vhodné aktivity a typové projekty :

- ✓ budovanie a rekonštrukcia miestnych komunikácií, chodníkov, doplnkových a účelových stavieb
- ✓ výstavba a rekonštrukcia kľudovej infraštruktúry (zastávky, lavičky,...)
- ✓ budovanie cyklotrás spolu s potrebným vybavením
- ✓ výstavba kanalizácie
- ✓ vybudovanie zberného dvora pre bio odpad
- ✓ likvidácia divokých skládok

Potencionálne finančné zdroje :

- ✓ Štrukturálne fondy EÚ, ROP,...
- ✓ Rozpočet obce
- ✓ Štátne dotácie

Opatrenie 2.3.: Rozvoj bývania

Vybavenosť obce kvalitným bytovým fondom je základným predpokladom pre stabilizáciu osídlenia územia.

Ciele opatrenia 2.3:

- ✓ zlepšiť štruktúru bytového fondu rekonštrukciou, alebo výstavbou nových bytových jednotiek,
- ✓ príprava územných a infraštruktúrnych predpokladov pre bytovú výstavbu.

Vhodné aktivity a typové projekty :

- ✓ podpora bytovej výstavby na území obce
- ✓ regenerácia zastaraného bytového fondu
- ✓ informovanosť o možnosti získania podpory v oblasti bytovej výstavby

Potencionálne finančné zdroje :

- ✓ Štrukturálne fondy EÚ
- ✓ Štátne dotácie - ŠFRB
- ✓ Rozpočet obce

Cieľ 3: Aktivizácia miestnych partnerov a rozvoj spolupráce

Zmyslom tohto cieľa je podporiť také aktivity, ktoré umožnia podporu a realizáciu predošlých cieľov. Jednotlivé projektové aktivity je možné realizovať s finančnou podporou v rámci Program hospodárskeho a sociálneho rozvoja obce Hostie

programov jednotlivých ministerstiev a štrukturálnych fondov Európskej únie. To predstavuje možnosť financovania rozvojových aktivít (projektov) na území obce Hostie a to tak obce, ako aj subjektov pôsobiacich v obci (podnikatelia, neziskové organizácie, občianske iniciatívy a pod.).

Dôležitým predpokladom pri získavaní spomenutých finančných podporných zdrojov je dostatočný počet kvalitných projektov. To je potom logicky do značnej miery závislé od aktivity miestnych partnerov a ich schopnosti spolupracovať pri príprave jednotlivých projektov.

Opatrenia v rámci cieľa 3:

Opatrenie 3.1. – Vytváranie a skvalitňovanie podmienok pre spoluprácu v združení obcí

Opatrenie 3.2. – Rozvoj vnútorných vzťahov a spolupráce v obci

Opatrenie 3.1 – Vytváranie a skvalitňovanie podmienok pre spoluprácu v združení obcí

Z hľadiska efektívnejšieho prístupu pri získavaní podporných finančných prostriedkov zo štrukturálnych fondov EÚ a iných domácich aj zahraničných zdrojov je aktivizácia združenia okolitých obcí.

Ciele opatrenia 3.1.:

- ✓ aktivizácia mikroregionálneho združenia, zameranie sa na riešenie komplexných regionálnych problémov svojich členov
- ✓ združením finančných prostriedkov možnosť realizovania spoločných (finančne náročnejších) projektových zámerov

Vhodné aktivity a typové projekty :

- ✓ získanie finančných prostriedkov pre spracovanie spoločného rozvojového programového dokumentu
- ✓ dohoda o postupe pri spracovaní a realizácii spoločných projektov

Potencionálne finančné zdroje :

- ✓ Štrukturálne fondy EÚ
- ✓ Štátne dotácie a granty
- ✓ Rozpočet obce

Opatrenie 3.2. – Vytváranie a skvalitňovanie podmienok pre spoluprácu v združení obcí

Toto opatrenie je zamerané na podporu neinvestičných aktivít v rámci obce. Napomáha vytvoreniu „komunikačnej siete“ medzi miestnymi partnermi (obec, podnikatelia, neziskové organizácie, obyvatelia a pod.).

Ciele opatrenia 3.2.:

- ✓ zlepšiť informovanosť obyvateľov s cieľom zlepšiť ich vzťah k obci a miestnym inštitúciám
- ✓ posilniť väzby medzi relevantnými partnermi v obci
- ✓ vytvorenie nevyhnutných predpokladov pre implementáciu programového dokumentu

Vhodné aktivity a typové projekty :

- ✓ aktivity zamerané na zvýšenie informovanosti občanov
- ✓ vytvorenie komunikačnej siete medzi uvedenými subjektmi
- ✓ prezentovanie úlohy a pozície obce (obecného úradu) pri realizácii Programu hospodárskeho a sociálneho rozvoja obce Hostie

Potencionálne finančné zdroje :

- ✓ Štrukturálne fondy EÚ
- ✓ Štátne dotácie a granty
- ✓ Rozpočet obce

VI. Projekty

Nasledujúce projekty predstavujú konkrétne aktivity so zameraním na riešenie zásadných problémov obce, tak ako boli identifikované v Programe hospodárskeho a sociálneho rozvoja obce. Z hľadiska dosiahnutia definovaných cieľov je potrebná postupná realizácia týchto uvedených projektov.

Dôležité je tiež štádium prípravy projektov tak, aby mohli byť po získaní potrebných finančných prostriedkov realizované.

Zásobník projektov – zoznam :

- Projekt č. 1: Rekonštrukcia a modernizácia ZŠ
- Projekt č. 2: Likvidácia divokých skládok
- Projekt č. 3: Rekonštrukcia miestnych komunikácií a vybudovanie chodníkov
- Projekt č. 4: Vybudovanie verejnej kanalizácie Aglomerácia č.2 : Topoľčianky - Hostie
- Projekt č. 5: Vzdušné rozvody elektrického vedenia prebudovať do podzemných rozvodov
- Projekt č. 6: Zberný odpadový dvor
- Projekt č. 7: Kompostovisko
- Projekt č. 8: Výstavba obecného námestia
- Projekt č. 9: Vybudovanie strediska a zariadení CR zameraných na poskytovanie ubytovania, stravovania, rekreácie, turistiky, agroturistiky a športu
- Projekt č. 10: Propagácia obce, organizovanie nadregionálnych kultúrnych podujatí
- Projekt č. 11: Vytvorenie športového centra – multifunkčné ihrisko
- Projekt č. 12: Cyklotrasy - napojenie na existujúce trasy, náučné chodníky
- Projekt č. 13: Dom ľudových tradícií
- Projekt č. 14: Vybudovanie informačných a orientačných tabúl
- Projekt č. 15: Program rozvoja mikroregiónu
- Projekt č. 16: Vytvorenie informačného strediska, internetovej miestnosti, CVC
- Projekt č. 17: Regulácia potoka a protipovodňové opatrenia
- Projekt č. 18: Vypracovanie a schválenie územno-plánovacej dokumentácie
- Projekt č. 19: Vybudovanie infraštruktúry pre IBV a nájomné byty
- Projekt č. 20: Rekonštrukcia miestneho rozhlasu – bezdrôtový rozhlas
- Projekt č. 21: Výstavba nájomných bytov pre mladé rodiny – 2 x 4 byty
- Projekt č. 22: Vybudovanie turistickej rozhľadne
- Projekt č. 23: Rekonštrukcia a dostavba viacúčelovej budovy v majetku obce
- Projekt č. 24: Rekonštrukcia požiarnej zbrojnice

Popis projektového zámeru č. 1

1) Názov projektu

Rekonštrukcia a modernizácia ZŠ

2) Nositeľ projektu: Obec Hostie

3) Zdôvodnenie projektu – popis konkrétneho problému, ktorý je navrhovaným projektom riešený

Navrhované riešenie prinesie zlepšenie celkového stavu budovy, podmienok prostredia a podmienok pre samotný vyučovací proces na ZŠ a MŠ

4) Cieľ – účel projektu

Zlepšenie stavu budovy po stavebnej stránke a zlepšenie prostredia pre žiakov a učiteľov, dobudovanie prístupovej komunikácie, spevnenej plochy

5) Výstupy projektu

Zrekonštruovaná budova, prístupová komunikácia, spevnená plocha

6) Hlavné aktivity

Rekonštrukcia a úprava existujúcej budovy, prístupová komunikácia, spevnená plocha

7) Umiestnenie projektu

Budova sa nachádza v zastavanom území obce

8) Predpokladané náklady

3 000 000 Sk

9) Predpokladané financovanie

Obecný rozpočet, štátne dotácie, fondy EÚ – ROP – Prioritná os – 1. infraštruktúra vzdelávania – 1.1 Rekonštrukcia, rozširovanie a modernizácia vybraných predškolských zariadení, základných a stredných škôl - SO/RO - MVR

10) Predpokladané obdobie realizácie

Rok 2008 – 2013

11) Ktorý cieľ, resp. opatrenie Plánu hospodárskeho a sociálneho rozvoja obce podporuje

Cieľ 2 : Skvalitnenie podmienok života v obci
Opatrenie 2.1 : Budovanie a rozvoj sociálnej infraštruktúry

12) Zodpovedná osoba

Popis projektového zámeru č .2

1) Názov projektu

Likvidácia divokých skládok

2) Nositeľ projektu: Obec Hostie

3) Zdôvodnenie projektu - popis konkrétneho problému, ktorý je navrhovaným projektom riešený

Navrhované riešenie bude mať vplyv na zlepšenie stavu životného prostredia

4) Cieľ - účel projektu

Sanácia divokých skládok v záujme ochrany životného prostredia

5) Výstupy projektu

Likvidácia starých skládok a ich nežiaduci vplyv na životné prostredie

6) Hlavné aktivity

Zabezpečenie sanácie a obnovenie lokality

7) Umiestnenie projektu

V rámci všetkých častí obce Hostie

8) Predpokladané náklady

500 000 Sk

9) Predpokladané financovanie

Obecný rozpočet, štátne dotácie, fondy EÚ - OP – Životné prostredie – Prioritná os 4
Odpadové hospodárstvo (KF)

10) Predpokladané obdobie realizácie

Rok 2008 - 2013

11) Ktorý cieľ, resp. opatrenie Plánu hospodárskeho a sociálneho rozvoja obce podporuje

Cieľ 2 : Skvalitnenie podmienok života v obci
Opatrenie 2.2. : Rozvoj infraštruktúry

12) Zodpovedná osoba

Peter Štepianský – starosta obce – tel.: 037 6337 160

Popis projektového zámeru č. 3

1) Názov projektu

Rekonštrukcia miestnych komunikácií a vybudovanie chodníkov

2) Nositeľ projektu: Obec Hostie

3) Zdôvodnenie projektu - popis konkrétneho problému, ktorý je navrhovaným projektom riešený

Navrhované riešenie je oprava jestvujúcich komunikácií a vybudovanie chodníkov, vodorovného značenia, informačných a reklamných tabúl

4) Cieľ - účel projektu

Zlepšenie motorovej dopravy, umožňujúce priamu obsluhu všetkých objektov a bezpečnosť chodcov a motoristov

5) Výstupy projektu

Skvalitnenie jestvujúcich miestnych komunikácií a chodníkov

6) Hlavné aktivity

Realizácia rekonštrukcie miestnych komunikácií a výstavba chodníkov

7) Umiestnenie projektu

V rámci všetkých častí katastra obce Hostie

8) Predpokladané náklady

5 000 000 Sk

9) Predpokladané financovanie

Obecný rozpočet, štátne dotácie, fondy EÚ – ROP, Prioritná os 5. Regionálne komunikácie zabezpečujúce dopravnú obsluhu regiónov, 5.1 Rekonštrukcia a modernizácia ciest II. a III. triedy

10) Predpokladané obdobie realizácie: Rok 2008 - 2013

11) Ktorý cieľ, resp. opatrenie Plánu hospodárskeho a sociálneho rozvoja obce podporuje

Cieľ 2 : Skvalitnenie podmienok života v obci

Opatrenie 2.2 : Rozvoj infraštruktúry

12) Zodpovedná osoba

Popis projektového zámeru č. 4

1) Názov projektu

Vybudovanie verejnej kanalizácie – Aglomerácia č.2

2) Nositeľ projektu : Obec Hostie

3) Zdôvodnenie projektu - popis konkrétneho problému, ktorý je navrhovaným projektom riešený

Navrhované riešenie bude mať vplyv na zlepšenie stavu životného prostredia a rast životnej úrovne obyvateľstva obce

4) Ciel - účel projektu

Vybudovanie systémov verejnej kanalizačnej siete s cieľom napojenia obyvateľstva a zabezpečenie čistenia komunálnych odpadových vôd

5) Výstupy projektu

Verejná kanalizačná sieť - napojenie obyvateľov na verejnú kanalizáciu

6) Hlavné aktivity

Dobudovanie verejnej kanalizačnej siete

7) Umiestnenie projektu

Obec Hostie

8) Predpokladané náklady

98 900 000 Sk

9) Predpokladané financovanie

Obecný rozpočet, štátne dotácie, fondy EÚ - OP – Životné prostredie – Prioritná os 1 Integrovaná ochrana pred povodňami (KF)

10) Predpokladané obdobie realizácie

Rok 2008 - 2013

11) Ktorý cieľ, resp. opatrenie Plánu hospodárskeho a sociálneho rozvoja obce podporuje

Cieľ 2 : Skvalitnenie podmienok života v obci

Opatrenie 2.2 : Rozvoj infraštruktúry

12) Zodpovedná osoba

Popis projektového zámeru č. 5

1) Názov projektu

Prebudovanie vzdušných rozvodov elektrického vedenia do podzemných rozvodov

2) Nositeľ projektu: Obec Hostie

3) Zdôvodnenie projektu - popis konkrétneho problému, ktorý je navrhovaným projektom riešený

Navrhované riešenie bude mať vplyv na zlepšenie stavu životného prostredia a rast životnej úrovne obyvateľstva obce

4) Cieľ - účel projektu

Prebudovanie vzdušných rozvodov elektrického vedenia do podzemných rozvodov.

5) Výstupy projektu

Prebudovanie vzdušných rozvodov elektrického vedenia do podzemných rozvodov

6) Hlavné aktivity

Prebudovanie vzdušných rozvodov elektrického vedenia do podzemných rozvodov

7) Umiestnenie projektu

Obec Hostie

8) Predpokladané náklady

4 000 000 Sk

9) Predpokladané financovanie

Obecný rozpočet, štátne dotácie, fondy EÚ - ROP - Prioritná os 2 – Posilnenie vybavenosti územia – Regenerácia sídiel

10) Predpokladané obdobie realizácie : Rok 2007 - 2013

11) Ktorý cieľ, resp. opatrenie Plánu hospodárskeho a sociálneho rozvoja obce podporuje

Cieľ 2 : Skvalitnenie podmienok života v obci

Opatrenie 2.2 : Rozvoj infraštruktúry

12) Zodpovedná osoba

Peter Štepianský – starosta obce – tel.: 037 6337 160

Popis projektového zámeru č. 6

1) Názov projektu

Zberný odpadový dvor

2) Nositeľ projektu: Obec Hostie

3) Zdôvodnenie projektu - popis konkrétneho problému, ktorý je navrhovaným projektom riešený

Navrhované riešenie bude mať vplyv na zlepšenie stavu životného prostredia a vytvorenie zberného dvora s realizáciou separovaného zberu

4) Cieľ - účel projektu

Separovaný zber jednotlivých zložiek komunálneho odpadu a vybudovanie zberného odpadového dvora

5) Výstupy projektu

Vybudovanie zberného dvora, zvýšenie množstva vyseparovaných zložiek komunálneho odpadu, zníženie objemu komunálneho odpadu, zníženie množstva odpadu ukladaného na skládku, informačno-propagačné zabezpečenie pre cieľové skupiny a harmonogram odberu

6) Hlavné aktivity

Zavedenie a spôsob realizácie separovaného zberu a obnovenie prírodnej lokality

7) Umiestnenie projektu

Obec Hostie

8) Predpokladané náklady

800 000 SK

9) Predpokladané financovanie

Obecný rozpočet, štátne dotácie, fondy EÚ - OP – Životné prostredie – Prioritná os 4
Odpadové hospodárstvo (KF)

10) Predpokladané obdobie realizácie: Rok 2008 - 2013

11) Ktorý cieľ, resp. opatrenie Plánu hospodárskeho a sociálneho rozvoja obce podporuje

Cieľ 2 : Skvalitnenie podmienok života v obci
Opatrenie 2.2. : Rozvoj infraštruktúry

12) Zodpovedná osoba

Popis projektového zámeru č. 7

1) Názov projektu

Kompostovisko

2) Nositeľ projektu: Obec Hostie

3) Zdôvodnenie projektu - popis konkrétneho problému, ktorý je navrhovaným projektom riešený

Navrhované riešenie bude mať vplyv na zlepšenie stavu životného prostredia a vytvorenie zberného dvora a kompostovacej plochy pre bioodpad

4) Cieľ - účel projektu

Zber jednotlivých zložiek bioodpadu odpadu a vybudovanie zberného dvora a kompostovacej plochy

5) Výstupy projektu

Vybudovanie zberného dvora, zvýšenie množstva biologických zložiek odpadu, zníženie objemu komunálneho odpadu, zníženie množstva odpadu ukladaného na skládku, Informačno-propagačné zabezpečenie pre cieľové skupiny a harmonogram odberu

6) Hlavné aktivity

Zavedenie a spôsob realizácie separovaného zberu a obnovenie prírodnej lokality

7) Umiestnenie projektu

Obec Hostie

8) Predpokladané náklady

1 000 000

9) Predpokladané financovanie

Obecný rozpočet, štátne dotácie, fondy EÚ - OP – Životné prostredie – Prioritná os 4
Odpadové hospodárstvo (KF)

10) Predpokladané obdobie realizácie: Rok 2008 - 2013

11) Ktorý cieľ, resp. opatrenie Plánu hospodárskeho a sociálneho rozvoja obce podporuje

Cieľ 2 : Skvalitnenie podmienok života v obci
Opatrenie 2.2. : Rozvoj infraštruktúry

12) Zodpovedná osoba

Popis projektového zámeru č. 8

1) Názov projektu

Výstavba obecného námestia

2) Nositeľ projektu Obec Hostie

3) Zdôvodnenie projektu - popis konkrétneho problému, ktorý je navrhovaným projektom riešený

vytvorenie spevnenej plochy, vysadenie zelene a vytvorenie oddychovej zóny na verejnom priestranstve

4) Cieľ - účel projektu

vytvorenie spevnenej plochy, vysadenie zelene a vytvorenie oddychovej zóny na verejnom priestranstve

5) Výstupy projektu

vytvorenie spevnenej plochy, vysadenie zelene osadenie lavičiek

6) Hlavné aktivity

úprava verejného priestranstva , vytvorenie spevnenej plochy, vysadenie zelene

7) Umiestnenie projektu

Obec Hostie

8) Predpokladané náklady

4 000 000 Sk

9) Predpokladané financovanie

Obecný rozpočet, štátne dotácie, fondy EÚ - ROP - Prioritná os 2 – Posilnenie vybavenosti územia – Regenerácia sídiel

10) Predpokladané obdobie realizácie

Rok 2008 - 2013

11) Ktorý cieľ, resp. opatrenie Plánu hospodárskeho a sociálneho rozvoja obce podporuje

Cieľ 2 : Skvalitnenie podmienok života v obci

Opatrenie 2.2. : Rozvoj infraštruktúry

12) Zodpovedná osoba

Popis projektového zámeru č. 9

1) Názov projektu

Vybudovanie strediska a zariadení CR- zameraných na poskytovanie ubytovania, stravovania, rekreáciu, turistiku, agroturistiku a šport

2) Nositeľ projektu Obec Hostie

3) Zdôvodnenie projektu – popis konkrétneho problému, ktorý je navrhovaným projektom riešený

Navrhované riešenie prinesie vytvorenie nových pracovných príležitostí, zlepšenie podmienok pre podnikanie v CR.

4) Cieľ – účel projektu

Vytvorenie podmienok pre podnikateľské aktivity v obci,

5) Výstupy projektu

Vybudovanie infraštruktúry a zariadení CR, nové pracovné miesta

6) Hlavné aktivity

Vysporiadanie pozemkov, vypracovanie projektu, vybudovanie strediska a zariadení CR

7) Umiestnenie projektu

V katastrálnom území obce Hostie

8) Predpokladané náklady

Podľa projektovej dokumentácie

9) Predpokladané financovanie

Obecný rozpočet, štátne dotácie, fondy EÚ –OP KaHR – Priorita 1. : Podpora konkurencieschopnosti podnikov a služieb najmä prostredníctvom inovácií – Opatrenie 1.5 .: Podpora podnikateľských aktivít v cestovnom ruchu

10) Predpokladané obdobie realizácie

Rok 2008 - 2013

11) Ktorý cieľ, resp. opatrenie Plánu hospodárskeho a sociálneho rozvoja obce podporuje

Cieľ 1 : Rozvoj podnikateľských aktivít, cestovného ruchu a turistiky, posilnenie ekonomiky obce

Opatrenie 1.1 : Vytváranie a skvalitňovanie podmienok pre podnikanie

12) Zodpovedná osoba

Peter Štepianský – starosta obce – tel.: 037 6337 160

Program hospodárskeho a sociálneho rozvoja obce Hostie

Popis projektového zámeru č. 10

1) Názov projektu

Propagácia obce Hostie, organizovanie nadregionálnych kultúrnych podujatí

2) Nositeľ projektu Obec Hostie

3) Zdôvodnenie projektu – popis konkrétneho problému, ktorý je navrhovaným projektom riešený

Navrhovaný materiál bude propagovať obec, kultúrne podujatia, zlepši informovanosť o obci

4) Cieľ – účel projektu

Propagovať obec a aktivity v obci

5) Výstupy projektu

Propagačný materiál o obci Hostie so zameraním na aktivity v obci

6) Hlavné aktivity

Vypracovanie a distribúcia propagačného materiálu o obci

7) Umiestnenie projektu

Obec Hostie

8) Predpokladané náklady

300 000 Sk

9) Predpokladané financovanie

Obecný rozpočet, štátne dotácie, fondy EÚ – ROP - Prioritná os 2 – Posilnenie vybavenosti územia – Podpora infraštruktúry cestovného ruchu

10) Predpokladané obdobie realizácie

Rok 2008 - 2013

11) Ktorý cieľ, resp. opatrenie Plánu hospodárskeho a sociálneho rozvoja obce podporuje

Cieľ 1 : Rozvoj podnikateľských aktivít, cestovného ruchu a turistiky, posilnenie ekonomiky obce

Opatrenie 1.1 : Vytváranie a skvalitňovanie podmienok pre podnikanie

12) Zodpovedná osoba

Popis projektového zámeru č. 11

1) Názov projektu

Vytvorenie športového centra – multifunkčné ihrisko

2) Nositeľ projektu Obec Hostie

3) Zdôvodnenie projektu – popis konkrétneho problému, ktorý je navrhovaným projektom riešený

Navrhované športové centrum po úprave existujúcich málo využívaných plôch ponúknu širšiu a kvalitnejšiu možnosť športovania, oddychu a relaxácie v obci,

4) Cieľ – účel projektu

Vytvoriť športové centrum s možnosťou športovania, oddychu a relaxácie v obci

5) Výstupy projektu

Športovo relaxačný areál – multifunkčné ihrisko

6) Hlavné aktivity

Vybudovanie športovo relaxačného areálu

7) Umiestnenie projektu

Obec Hostie

8) Predpokladané náklady

1 500 000 Sk

9) Predpokladané financovanie

Obecný rozpočet, štátne dotácie, fondy EÚ – ROP - Prioritná os 2 – Posilnenie vybavenosti územia – Regenerácia sídiel

10) Predpokladané obdobie realizácie

Rok 2008 - 2013

11) Ktorý cieľ, resp. opatrenie Plánu hospodárskeho a sociálneho rozvoja obce podporuje

Cieľ 1 : Rozvoj podnikateľských aktivít, cestovného ruchu a turistiky, posilnenie ekonomiky obce

Opatrenie 1.2 : Rozvoj cestovného ruchu a turistiky

12) Zodpovedná osoba

Popis projektového zámeru č. 12

1) Názov projektu

Cyklotrasy – napojenie na existujúce trasy, náučné chodníky

2) Nositeľ projektu Obec Hostie

3) Zdôvodnenie projektu – popis konkrétneho problému, ktorý je navrhovaným projektom riešený

Navrhované cyklotrasy ponúknu možnosť oddychovo športového využitia s možnosťou napojenia na existujúce trasy

4) Cieľ – účel projektu

Vytvoriť podmienky pre možnosť oddychovo športového využitia s možnosťou napojenia na existujúce trasy

5) Výstupy projektu

Vytvorenie cyklotrasy

6) Hlavné aktivity

Získanie dotácie, zahájenie projektu, propagácia

7) Umiestnenie projektu

Kataster obce Hostie

8) Predpokladané náklady

600 000 SK

9) Predpokladané financovanie

Obecný rozpočet, štátne dotácie, fondy EÚ – ROP- Prioritná os 2 – Posilnenie vybavenosti územia – Regenerácia sídiel

10) Predpokladané obdobie realizácie

Rok 2008 - 2013

11) Ktorý cieľ, resp. opatrenie Plánu hospodárskeho a sociálneho rozvoja obce podporuje

Cieľ 1 : Rozvoj podnikateľských aktivít, cestovného ruchu a turistiky, posilnenie ekonomiky obce

Opatrenie 1.2 : Rozvoj cestovného ruchu a turistiky

12) Zodpovedná osoba

Peter Štepianský – starosta obce – tel.: 037 6337 160

Program hospodárskeho a sociálneho rozvoja obce Hostie

Popis projektového zámeru č. 13

1) Názov projektu

Dom ľudových tradícií

2) Nositeľ projektu Obec Hostie

3) Zdôvodnenie projektu – popis konkrétneho problému, ktorý je navrhovaným projektom riešený

Majetkoprávne vysporiadanie a rekonštrukcia starého rodinného domu,

4) Cieľ – účel projektu

Zachovanie, obnova a ochrana kultúrneho dedičstva obce

5) Výstupy projektu

Obnovený a zrekonštruovaný dom v pôvodnej zástavbe, stála expozícia – dom ľudových tradícií,

6) Hlavné aktivity

Získanie dotácie, oprava objektu, získanie exponátov

7) Umiestnenie projektu

Obec Hostie

8) Predpokladané náklady

3 000 000 Sk

9) Predpokladané financovanie

Obecný rozpočet, štátne dotácie, fondy EÚ – ROP - Prioritná os 1 – Rozvoj zariadení občianskej infraštruktúry- nehnuteľné kultúrne pamiatky

10) Predpokladané obdobie realizácie

Rok 2008- 2013

11) Ktorý cieľ, resp. opatrenie Plánu hospodárskeho a sociálneho rozvoja obce podporuje

Cieľ 1 Rozvoj podnikateľských aktivít, cestovného ruchu a turistiky, posilnenie ekonomiky obce

Opatrenie 1.2 : Rozvoj cestovného ruchu a turistiky

12) Zodpovedná osoba

Popis projektového zámeru č. 14

1) Názov projektu

Vybudovane informačných a orientačných tabúl

2) Nositeľ projektu Obec Hostie

3) Zdôvodnenie projektu – popis konkrétneho problému, ktorý je navrhovaným projektom riešený

Navrhované vybudovanie dopravného značenia, informačných a orientačných tabúl je potrebné pre vytvorenie kvalitného systému informácií pre občanov a návštevníkov obce

4) Cieľ – účel projektu

Vytvoriť kvalitný systém informácií pre občanov a návštevníkov obce

5) Výstupy projektu

Informačné a orientačné tabule

6) Hlavné aktivity

Získanie dotácie

7) Umiestnenie projektu

Obec Hostie

8) Predpokladané náklady

900 000 Sk

9) Predpokladané financovanie

Obecný rozpočet, štátne dotácie, fondy EÚ – ROP - Prioritná os 2 – Posilnenie vybavenosti územia – Podpora infraštruktúry cestovného ruchu

10) Predpokladané obdobie realizácie Rok 2007 - 2013

11) Ktorý cieľ, resp. opatrenie Plánu hospodárskeho a sociálneho rozvoja obce podporuje

Cieľ 1 : Rozvoj podnikateľských aktivít, cestovného ruchu a turistiky, posilnenie ekonomiky obce

Opatrenie 1.2 : Rozvoj cestovného ruchu a turistiky

12) Zodpovedná osoba

Popis projektového zámeru č. 15

1) Názov projektu

Vypracovanie Programu rozvoja mikroregiónu

2) Nositeľ projektu

Obec Čaradice, Hostie, J. Kostol'any, Machulince, Obyce, Skýcov, T. Nemce, Topoľčianky a Žitavany.

3) Zdôvodnenie projektu – popis konkrétneho problému, ktorý je navrhovaným projektom riešený

Vypracovanie spoločného Programu rozvoja je nevyhnutné z dôvodu lepších možností na čerpanie prostriedkov z fondov EÚ

4) Cieľ – účel projektu

Vytvoriť spoločný **Program rozvoja mikroregiónu** – „Hrušovsko – Beňadický región“, v ktorom sú obce Čaradice, Hostie, J. Kostol'any, Machulince, Obyce, Skýcov, T. Nemce, Topoľčianky a Žitavany.

5) Výstupy projektu

Program rozvoja mikroregiónu - „Hrušovsko – Beňadický región“,

6) Hlavné aktivity

Získanie dotácie, vypracovanie programu

7) Umiestnenie projektu

Obec Hostie, Čaradice, J. Kostol'any, Machulince, Obyce, Skýcov, T. Nemce, Topoľčianky a Žitavany.

8) Predpokladané náklady: 350 000 Sk

9) Predpokladané financovanie

Obecný rozpočet, štátne dotácie, fondy EÚ

10) Predpokladané obdobie realizácie: Rok 2008 až 2009

11) Ktorý cieľ, resp. opatrenie Plánu hospodárskeho a sociálneho rozvoja obce podporuje

Cieľ 3 : Aktivizácia miestnych partnerov a rozvoj spolupráce
Opatrenie 3.1 : Vytváranie a skvalitňovanie podmienok pre spoluprácu v združení obcí

12) Zodpovedná osoba

Popis projektového zámeru č. 16

1) Názov projektu

Vytvorenie informačného strediska, Internetová miestnosť, CVČ

2) Nositeľ projektu Obec Hostie

3) Zdôvodnenie projektu – popis konkrétneho problému, ktorý je navrhovaným projektom riešený

Zlepšenie informovanosti občanov, oboznamovanie a aktuálne informácie prostredníctvom internetu , Centrum voľného času pre mládež a seniorov

4) Cieľ – účel projektu

Zlepšenie informovanosti občanov, Centrum voľného času pre mládež a seniorov

5) Výstupy projektu

Vytvorenie informačného strediska, Centrum voľného času pre mládež a seniorov

6) Hlavné aktivity

Získanie dotácie, zakúpenie počítačovej techniky, poskytovanie informácií a služieb

7) Umiestnenie projektu

Obec Hostie

8) Predpokladané náklady

1 000 000 Sk

9) Predpokladané financovanie

Obecný rozpočet, štátne dotácie, fondy EÚ

10) Predpokladané obdobie realizácie

Rok 2008 - 2013

11) Ktorý cieľ, resp. opatrenie Plánu hospodárskeho a sociálneho rozvoja obce podporuje

Cieľ 3 : Aktivizácia miestnych partnerov a rozvoj spolupráce
Opatrenie 3.2 : Rozvoj vnútorných vzťahov a spolupráce v obci

12) Zodpovedná osoba

Peter Štepianský – starosta obce – tel.: 037 6337 160

Popis projektového zámeru č. 17

1) Názov projektu

Regulácia potoka a protipovodňové opatrenia

2) Nositeľ projektu

Obec Hostie

3) Zdôvodnenie projektu - popis konkrétneho problému, ktorý je navrhovaným projektom riešený

Navrhované riešenie je celková regulácia potoka, vyčistenie a prehĺbenie priekop

4) Cieľ - účel projektu

Protipovodňové opatrenia

5) Výstupy projektu

Celková regulácia potoka, vyčistenie a prehĺbenie priekop, protipovodňové opatrenia

6) Hlavné aktivity

regulácia potoka, vyčistenie a prehĺbenie priekop, protipovodňové opatrenia

7) Umiestnenie projektu

V rámci celej obce Hostie

8) Predpokladané náklady

Podľa projektovej dokumentácie

9) Predpokladané financovanie

Obecný rozpočet, štátne dotácie, fondy EÚ - ROP - Prioritná os 2 – Posilnenie vybavenosti územia – Regenerácia sídiel

10) Predpokladané obdobie realizácie

Rok 2008 - 2013

11) Ktorý cieľ, resp. opatrenie Plánu hospodárskeho a sociálneho rozvoja obce podporuje

Cieľ 2 : Skvalitnenie podmienok života v obci

Opatrenie 2.2 : Rozvoj infraštruktúry

12) Zodpovedná osoba

Popis projektového zámeru č. 18

1) Názov projektu

Vypracovanie a schválenie novej územno-plánovacej dokumentácie(ÚPD) obce Hostie

2) Nositeľ projektu

Obec Hostie

3) Zdôvodnenie projektu – popis konkrétneho problému, ktorý je navrhovaným projektom riešený

Nová ÚPD bude mať vplyv na smerovanie aktivít a celkový rozvoj obce

4) Cieľ – účel projektu

Vypracovanie a schválenie novej územno-plánovacej dokumentácie

5) Výstupy projektu

Nová územno-plánovacia dokumentácia obce.

6) Hlavné aktivity

Vypracovanie a schválenie ÚPD

7) Umiestnenie projektu

Obec Hostie

8) Predpokladané náklady

800 000 Sk

9) Predpokladané financovanie

Obecný rozpočet, štátne dotácie, fondy EÚ

10) Predpokladané obdobie realizácie

Rok 2008 - 2013

11) Ktorý cieľ, resp. opatrenie Plánu hospodárskeho a sociálneho rozvoja obce podporuje

Cieľ 2 : Skvalitnenie podmienok života v obci

Opatrenie 2.2. : Rozvoj infraštruktúry

12) Zodpovedná osoba

Popis projektového zámeru č. 19

1) Názov projektu

Vybudovanie infraštruktúry pre IBV a nájomné byty

2) Nositeľ projektu

Obec Hostie

3) Zdôvodnenie projektu - popis konkrétneho problému, ktorý je navrhovaným projektom riešený

Navrhované riešenie bude mať vplyv na zlepšenie stavu infraštruktúry a rast životnej úrovne obyvateľstva v časti nových lokalít pre IBV a nájomné byty

4) Cieľ - účel projektu

Vybudovanie a posilnenie infraštruktúry s cieľom napojenia obyvateľstva

5) Výstupy projektu

Vybudovanie a posilnenie infraštruktúry

6) Hlavné aktivity

Dobudovanie a posilnenie infraštruktúry v časti nových lokalít pre IBV a nájomné byty

7) Umiestnenie projektu

V rámci časti obce - nových lokalít pre IBV a nájomné byty

8) Predpokladané náklady

10 000 000 Sk

9) Predpokladané financovanie

Obecný rozpočet, štátne dotácie, ŠFRB, fondy EÚ

10) Predpokladané obdobie realizácie

Rok 2008 - 2013,

11) Ktorý cieľ, resp. opatrenie Plánu hospodárskeho a sociálneho rozvoja obce podporuje

Cieľ 2 : Skvalitnenie podmienok života v obci

Opatrenie 2.2 : Rozvoj infraštruktúry

12) Zodpovedná osoba

Popis projektového zámeru č. 20

1) Názov projektu

Rekonštrukcia miestneho rozhlasu – bezdrôtový rozhlas

2) Nositeľ projektu

Obec Hostie

3) Zdôvodnenie projektu - popis konkrétneho problému, ktorý je navrhovaným projektom riešený

Navrhované riešenie je Rekonštrukcia miestneho rozhlasu – bezdrôtový rozhlas

4) Cieľ - účel projektu

Zlepšenie podmienok občanov obce

5) Výstupy projektu

Nové technické zariadenie - Rekonštrukcia miestneho rozhlasu – bezdrôtový rozhlas

6) Hlavné aktivity

Výmena starých zariadení za nové - Rekonštrukcia miestneho rozhlasu

7) Umiestnenie projektu

Obec Hostie

8) Predpokladané náklady

1 000 000 Sk

9) Predpokladané financovanie

Obecný rozpočet, štátne dotácie, fondy EÚ - ROP - Prioritná os 2 – Posilnenie vybavenosti územia – Regenerácia sídiel

10) Predpokladané obdobie realizácie

Rok 2008 - 2013

11) Ktorý cieľ, resp. opatrenie Plánu hospodárskeho a sociálneho rozvoja obce podporuje

Cieľ 2 : Skvalitnenie podmienok života v obci

Opatrenie 2.2 : Rozvoj infraštruktúry

12) Zodpovedná osoba

Popis projektového zámeru č. 21

1) Názov projektu

Výstavba nájomných bytov pre mladé rodiny – 2 x 4 byty

2) Nositeľ projektu

Obec Hostie

3) Zdôvodnenie projektu – popis konkrétneho problému, ktorý je navrhovaným projektom riešený

Výstavba nájomných bytov a zlepšenie životnej úrovne hlavne pre mladé rodiny

4) Cieľ – účel projektu

Výstavba nájomných bytov a zlepšenie životnej úrovne hlavne pre mladé rodiny.

5) Výstupy projektu

Nové nájomné byty 2 x 4 b.j.

6) Hlavné aktivity

Výstavba nájomných bytov

7) Umiestnenie projektu

Obec Hostie

8) Predpokladané náklady

18 000 000 Sk

9) Predpokladané financovanie

Obecný rozpočet, štátne dotácie, fondy EÚ - ROP

10) Predpokladané obdobie realizácie

2008 - 2013

11) Ktorý cieľ, resp. opatrenie Plánu hospodárskeho a sociálneho rozvoja obce podporuje

Cieľ 2 : Skvalitnenie podmienok života v obci
Opatrenie 2.1 : Budovanie a rozvoj sociálnej infraštruktúry .

12) Zodpovedná osoba

Popis projektového zámeru č. 22

1) Názov projektu

Vybudovanie turistickej rozhľadne

2) Nositeľ projektu Obec Hostie

3) Zdôvodnenie projektu – popis konkrétneho problému, ktorý je navrhovaným projektom riešený

V blízkosti navrhovanej oddychovo – rekreačnej zóny po vybudovaní turistickej rozhľadne, zatriaktívni a ponúkne širšiu a kvalitnejšiu možnosť oddychu a relaxácie v obci,

4) Cieľ – účel projektu

Vybudovanie turistickej rozhľadne, zatriaktívni a ponúkne širšiu a kvalitnejšiu možnosť oddychu a relaxácie v obci,

5) Výstupy projektu

po vybudovaní turistickej rozhľadni, zatriaktívni a ponúkne širšiu a kvalitnejšiu možnosť oddychu a relaxácie v obci,

6) Hlavné aktivity

Vybudovanie turistickej rozhľadne

7) Umiestnenie projektu

Obec Hostie

8) Predpokladané náklady

600 000Sk

9) Predpokladané financovanie

Obecný rozpočet, štátne dotácie, fondy EÚ – ROP - Prioritná os 2 – Posilnenie vybavenosti územia – Regenerácia sídiel

10) Predpokladané obdobie realizácie Rok 2008 - 2013

11) Ktorý cieľ, resp. opatrenie Plánu hospodárskeho a sociálneho rozvoja obce podporuje

Cieľ 1 : Rozvoj podnikateľských aktivít, cestovného ruchu a turistiky, posilnenie ekonomiky obce

Opatrenie 1.2 : Rozvoj cestovného ruchu a turistiky

12) Zodpovedná osoba

Peter Štepianský – starosta obce – tel.: 037 6337 160

Program hospodárskeho a sociálneho rozvoja obce Hostie

Popis projektového zámeru č. 23

1) Názov projektu

Rekonštrukcia a dostavba viacúčelovej budovy v majetku obce

2) Nositeľ projektu

Obec Hostie

3) Zdôvodnenie projektu - popis konkrétneho problému, ktorý je navrhovaným projektom riešený

rekonštrukciou a dostavbou viacúčelovej budovy získa obec nové priestory pre širšie využitie občanmi a návštevníkmi obce

4) Cieľ - účel projektu

vytvorenie nových priestorov v majetku obce pre širšie využitie občanmi a návštevníkmi obce

5) Výstupy projektu

nové priestory pre širšie využitie občanmi a návštevníkmi obce

6) Hlavné aktivity

rekonštrukcia a dostavba viacúčelovej budovy v majetku obce

7) Umiestnenie projektu

Obec Hostie

8) Predpokladané náklady

15 000 000 Sk

9) Predpokladané financovanie

Obecný rozpočet, štátne dotácie, fondy EÚ

10) Predpokladané obdobie realizácie

Rok 2008 - 2013

11) Ktorý cieľ, resp. opatrenie Plánu hospodárskeho a sociálneho rozvoja obce podporuje

Cieľ 2 : Skvalitnenie podmienok života v obci

Opatrenie 2.2. : Rozvoj infraštruktúry

12) Zodpovedná osoba

Popis projektového zámeru č. 24

1) Názov projektu

Rekonštrukcia bývalej požiarnej zbrojnice

2) Nositeľ projektu Obec Hostie

3) Zdôvodnenie projektu - popis konkrétneho problému, ktorý je navrhovaným projektom riešený

rekonštrukciou budovy získa obec nové priestory pre širšie využitie občanmi a návštevníkmi obce na klubovú a záujmovú činnosť a získa ubytovacie kapacity

4) Cieľ - účel projektu

vytvorenie nových priestorov v majetku obce pre širšie využitie občanmi a návštevníkmi obce na klubovú a záujmovú činnosť a ubytovacie kapacity

5) Výstupy projektu

nové priestory pre širšie využitie občanmi a návštevníkmi obce na klubovú a záujmovú činnosť a ubytovacie kapacity

6) Hlavné aktivity

rekonštrukcia budovy v majetku obce

7) Umiestnenie projektu

Obec Hostie

8) Predpokladané náklady

5 000 000 Sk

9) Predpokladané financovanie

Obecný rozpočet, štátne dotácie, fondy EÚ

10) Predpokladané obdobie realizácie

Rok 2008 - 2013

11) Ktorý cieľ, resp. opatrenie Plánu hospodárskeho a sociálneho rozvoja obce podporuje

Cieľ 2 : Skvalitnenie podmienok života v obci

Opatrenie 2.2. : Rozvoj infraštruktúry

12) Zodpovedná osoba

Popis projektového zámeru č. 25

1) Názov projektu

Úprava okolia cintorína, dobudovanie chodníkov

2) Nositeľ projektu

Obec Hostie

3) Zdôvodnenie projektu - popis konkrétneho problému, ktorý je navrhovaným projektom riešený

úprava okolia a areálu cintorína, vysadenie zelene, dobudovanie chodníkov

4) Cieľ - účel projektu

úprava okolia a areálu cintorína, vysadenie zelene, dobudovanie chodníkov

5) Výstupy projektu

v úprava okolia a areálu cintorína, vysadenie zelene, dobudovanie chodníkov

6) Hlavné aktivity

úprava okolia a areálu cintorína, vysadenie zelene, dobudovanie chodníkov

7) Umiestnenie projektu

Obec Hostie – areál a okolie cintorína

8) Predpokladané náklady

800 000 Sk

9) Predpokladané financovanie

Obecný rozpočet, štátne dotácie, fondy EÚ - ROP

10) Predpokladané obdobie realizácie

Rok 2008 - 2013

11) Ktorý cieľ, resp. opatrenie Plánu hospodárskeho a sociálneho rozvoja obce podporuje

Cieľ 2 : Skvalitnenie podmienok života v obci

Opatrenie 2.2. : Rozvoj infraštruktúry

12) Zodpovedná osoba

VII. Vázby na rozvojové dokumenty

Program hospodárskeho a sociálneho rozvoja obce Hostie je v súlade s programovými dokumentmi Slovenskej republiky a s „Programom rozvoja Nitrianskeho samosprávneho kraja 2003 – 2013“, ktorý bol schválený uznesením č. 233/2003 z 22. riadneho zasadnutia Zastupiteľstva Nitrianskeho samosprávneho kraja konaného dňa 18. novembra 2003.

VIII. Použité skratky

CR - cestovný ruch

EÚ - Európska únia

IBV - investičná bytová výstavba

MH SR - Ministerstvo hospodárstva Slovenskej republiky

MVaRR - Ministerstvo výstavby a regionálneho rozvoja

NADSME - Národná agentúra pre rozvoj malého a stredného podnikania

OP KaHR - Operačný program konkurencieschopnosť a hospodársky rast

PD - poľnohospodárske družstvo

PHSR - Program hospodárskeho a sociálneho rozvoja

ROP- Regionálny operačný program

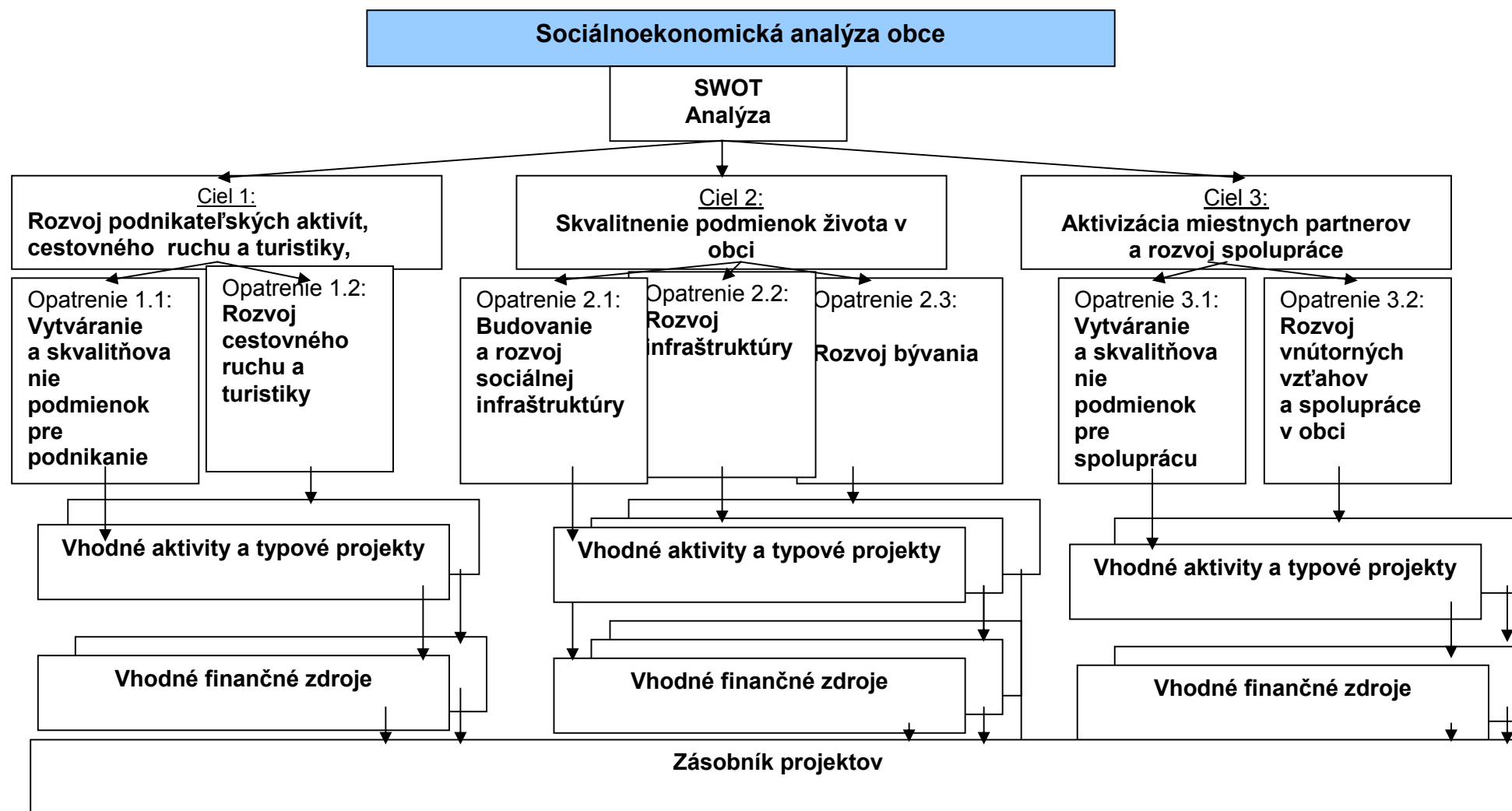
ŠFRB - štátny fond rozvoja bývania

ÚPD - územno-plánovacia dokumentácia

VZN - všeobecne záväzné nariadenie

ŽP – životné prostredie

Štruktúra Programu rozvoja obce Hostie – schéma postupu prác



Prílohy - FOTODOKUMENTÁCIA:

Budova Obecného úradu



Vstup do obce



Obytná zástavba



Budova Požiarnej zbrojnice



Křížová cesta



Památník v strede obce



Miestny potok



Informačná tabuľa v obci




Názov obce : Hostie
Katastrálne územie : Hostie
Rozloha : 2817 ha
Počet obyvateľov : 1220
Nadmorská výška : 249 m n.m.

Historia :
 O starovekom osídlení svedčí nález zlatej mince z doby rímskeho cisára Theodosia (379-395 nášho letopočtu). Obec s farem sa spomína v roku 1332-1337, kedy patrila k hradu Hrušov, neskoršie panstvu Topoľčianky. V polovici 19. storočia tu malo panstvo Topoľčianky veľkú pilu, kde okrem reziva vyrábali aj dyhy, parkety a šindle. V obci sa nachádza neskorobarokový kostol zo začiatku 18. storočia. Pred kostolom na cintoríne sú kamenné kríže s tabuľovým základom, ktoré pochádzajú z prelomu 19. a 20. storočia. V centre obce je pamiatka SNP, ktorý slúži na pamiatku padlých hostianskych protifasistických bojovníkov. Do katastrálneho územia obce patrí aj významná pamiatka hrad Hrušov, ktorý bol postavený pravdepodobne Čiakovcami. Hrad „Hrušov“ je po prvýkrát nepriamo spomínaný v roku 1293 v tzv. klížskej listine. Hrušov strážil cestu medzi Požitavim a Hornou Nitrou vedúcou skýčovskou dolinou. Po Čákovskej smrti v roku 1321 spravovali Hrušov kráľovskí kasteláni a od roku 1387 patrili najprv Perényjovcom, v 1. polovici 16. storočia Salcerovcom a po roku 1554 Topoľčianskym. Po vymretí ich rodu v roku 1615 prechádza do vlastníctva Rakociovcov, za ktorých hrad zažil aj svoj zánik a to v roku 1708, kedy ho ako ostatné posilkové pevnosti zdemolovalo cisárske vojsko. Hrad už nebol viac obnovený a pustol až do roku 1928. Vtedy ho behom dvoch rokov zakonzervoval K. Káhn z Pamiatkovej ústavy v Prahe, čomu vďaka dnešná zručianina za svoj relatívne zachovalý zjav. Pod hradom bola obec Hrušovské podhradie, ktorá zanikla po spustení hradu.

Príroda :
 Strom roka Dub cerový (Quercus cerris)
 Strom bol vysadený v 17. storočí pri stavbe miestneho kostola. Je zákonom chránený, pravidelne ošetrovaný ochrancami prírody. V publikácii „Sprievodca úboru ochrancov prírody“ z roku 1989 je uvedené, že dub cerový v Hosti patrí k najkrajším a najmohutnejším exemplárom svojho druhu na Slovensku.
 Parametre : približný vek 300 rokov
 obvod kmeňa meraný vo výške 130 cm od zeme 554 cm
 priemer kmeňa meraný vo výške 130 cm od zeme cca 176 cm
 obvod kmeňa pri zemi 850 cm
 priemer kmeňa pri zemi 270 cm
 výška stromu 25 až 26 m
 obvod koruny 9420 cm
 priemer koruny 3600 cm

Významné osobnosti obce :
 Významnou osobnosťou obce bol Valent Marko, ktorý v súvislosti s dychovou hudbou zasial zrno, ktoré vydalo na dlhé roky bohatú úrodu. Už pred ním takéto nezastupiteľné poslanie plnil iný významný učiteľ pán Kapolka, otec neskôr známeho slovenského spisovateľa, publicistu a tatranského chatára Bela Kapolku. Rodný dom spisovateľa Bela Kapolku, ktorý sa narodil 22. 4. 1935 je v uličke vedúcej ku kostolu. Na dome z roku 1801 je umiestnená pamätná tabuľa.

Kontakty : OcÚ Hostie
 951 94 Hostie
 Tel. : 037/6337160

Informačná tabuľa v obci




Hrad Hrušov



Informačná tabuľa z hradu



Pohľad na krásne okolie z hradu Hrušov



Potraviny COOP



Objekt v majetku obce



Bývalé kultúrne stredisko



Základná škola



Základná škola



Školská družina



Materská škola



Materská škola



Prírodný amfiteáter



Prírodný amfiteáter



Prírodný amfiteáter



Staršia zástavba



Nové rodinné domy




Kostol sv. Kríža



Dom smútku



Areál cintorína



Objekty PD



Pohľad na obec



Dub cerový – miestna rarita



Pohľad na obec



„Program rozvoja obce Hostie“ vypracovala RRA Nitra v úzkej spolupráci so zastupiteľstvom obce a občanmi obce Hostie

Hostie - December 2007