


OBEC NEMČIŇANY

PROGRAM HOSPODÁRSKEHO ROZVOJA A SOCIÁLNEHO ROZVOJA OBCE NEMČIŇANY NA ROKY 2015 – 2020



Október 2015



Názov:	Program hospodárskeho rozvoja a sociálneho rozvoja obce Nemčiny na roky 2015 – 2020
Územné vymedzenie :	Nitriansky kraj, okres Zlaté Moravce, obec Nemčiny
Územný plán obce:	áno
Dátum schválenia PHSR:	
Verzia	1.0
Publikovaný verejne:	www.nemcinany.eu
Objednávateľ:	Obec Nemčiny
Spracovateľ:	 RRA Horné Požitavie, Zlaté Moravce



OBSAH

ÚVOD	5
A. ANALYTICKÁ ČASŤ	6
1. ANALÝZA DANOSTÍ A PREDPOKLADOV OBCE	6
1.1 CHARAKTERISTIKA ÚZEMIA OBCE	6
1.2 GEOGRAFICKÁ POLOHA	7
1.3 HISTÓRIA OBCE	8
1.4 SPOLUPRÁCA A PARTNERSTVÁ	9
1.5 DEMOGRAFIA OBCE	9
1.6 TECHNICKÁ INFRAŠTRUKTÚRA	14
1.6.1 ELEKTRICKÁ ENERGIA	15
1.6.2 PLYNOFIKÁCIA	15
1.6.3 CESTNÁ DOPRAVA	15
1.6.4 ŽELEZNIČNÁ SIEŤ	16
1.6.5 VODOVOD	16
1.6.6 KANALIZÁCIA	16
1.6.7 TELEKOMUNIKAČNÉ SIETE	17
1.7 SOCIÁLNA INFRAŠTRUKTÚRA OBCE	17
1.7.1 DOMOVÝ A BYTOVÝ FOND	17
1.7.2 ŠKOLSTVO	18
1.7.3 ZDRAVOTNÍCTVO	18
1.7.4 SOCIÁLNA STAROSTLIVOSŤ	19
1.7.5 ZÁKLADNÁ OBČIANSKA VYBAVENOSŤ	19
1.7.6 KULTÚRNA A ŠPORTOVÁ INFRAŠTRUKTÚRA	20
1.8 ENVIRONMENTÁLNA INFRAŠTRUKTÚRA	22
1.8.1 GEOLOGICKÉ A GEOMORFOLOGICKÉ POMERY	22
1.8.2 PÔDA	22
1.8.3 LES	24
1.8.4 OVZDUŠIE	25
1.8.5 VODA	25
1.8.6 ODPADOVÉ HOSPODÁRSTVO	25
1.8.7 PRÍRODNÉ PREDPOKLADY PRE ROZVOJ CR	26
1.9 EKONOMICKÁ ZÁKLADŇA OBCE	27
1.9.1 EKONOMICKÁ AKTIVITA OBYVATELSTVA	27
1.9.2 EKONOMICKÁ ŠTRUKTÚRA OBCE	30
1.9.3 EKONOMICKÁ SILA OBCE	31
2. VYHODNOTENIE PHSR OBCE NA ROKY 2007 - 2013	33
3. ZHODNOTENIE SÚČASNÉHO STAVU ÚZEMIA	36
3.1 SWOT ANALÝZA	36
3.2 KĽÚČOVÉ DISPARITY A HLAVNÉ FAKTORY ROZVOJA	38
B. STRATEGICKÁ ČASŤ	39
C. PROGRAMOVÁ ČASŤ	41
4. OPATRENIA A AKTIVITY	41
5. SÚBOR UKAZOVATEĽOV VÝSLEDKOV A DOSAHOV	42
D. REALIZAČNÁ ČASŤ	47
6. POPIS ORGANIZAČNÉHO A INŠTITUCIONÁLNEHO ZABEZPEČENIA	47
7. STRUČNÝ POPIS KOMUNIKAČNEJ STRATÉGIE	48



8. SYSTÉM MONITOROVANIA A HODNOTENIA	48
9. AKČNÝ PLÁN NA OBDOBIE DVOCH NASLEDUJÚCICH ROKOV.....	49
E. FINANČNÁ ČASŤ	52
10. IDENTIFIKÁCIA MOŽNÝCH ZDROJOV FINANCOVANIA	52
11. MODEL VIACZDROJOVÉHO FINANCOVANIA.....	52
12. SYSTÉM HODNOTENIA AKTIVÍT	54
ZÁVER.....	55
ZDROJE ÚDAJOV	56




ÚVOD

Program hospodárskeho rozvoja a sociálneho rozvoja obce Nemčianky (PHSR) je strednodobý rozvojový dokument spracovaný na obdobie rokov 2015 – 2020. Je vypracovaný v súlade s cieľmi a prioritami stanovenými v Národnej stratégii regionálneho rozvoja SR ako aj s cieľmi a prioritami stanovenými v Programe hospodárskeho rozvoja a sociálneho rozvoja Nitrianskeho samosprávneho kraja 2012 – 2018. Pri jeho spracovávaní sa zohľadnil aj Územný plán obce Nemčianky a nadväzuje na Program hospodárskeho a sociálneho rozvoja obce Nemčianky na roky 2007 – 2013, ktorý bol spracovaný v minulom plánovacom období.

Cieľom PHSR je vypracovať taký program smerovania obce, ktorý vyjadrí ekonomické a sociálne záujmy jej občanov a zároveň je v súlade s prijatými koncepciami štátu, vyššieho územného celku, stratégiou rozvoja regiónu, záujmami ochrany životného prostredia, kultúrneho dedičstva a ostatnými relevantnými dokumentmi. Poslaním PHSR je zabezpečiť kontinuitu rozvoja obce. Je to otvorený dokument, čo umožňuje jeho dopĺňanie a aktualizovanie podľa potrieb.

Zákon č. 539/2008 Z. z. o podpore regionálneho rozvoja ukladá obciam povinnosť vypracovať PHSR, ktorý je základným dokumentom pre vedenie obce. Má vychádzať z poznania situácie a konkrétnych potrieb obyvateľov, podnikateľov, záujmových skupín a ďalších subjektov pôsobiacich v území a formuluje predstavu o budúcnosti spolu. Obsahuje činnosti a projekty ktorými sa to má zabezpečiť.

Uvedený dokument je spracovaný na báze partnerstva a verejnosť je zapojená do jeho spracovania a pripomienkovania. Informovanie o jeho spracovávaní sa robí zverejňovaním na webovej stránke a úradnej tabuli obce. Prostredníctvom zasadnutí obecného zastupiteľstva sa zapracovávajú aj návrhy zmien.



Obec na pozadí Tribečského pohoria



A. ANALYTICKÁ ČASŤ

1 ANALÝZA DANOSTÍ A PREDPOKLADOV OBCE

1.1 CHARAKTERISTIKA ÚZEMIA OBCE

Obec Nemčiny patrí do okresu Zlaté Moravce, ktorý je súčasťou Nitrianskeho samosprávneho kraja.

Tabuľka č. 1: Základná charakteristika obce

Ukazovateľ	Hodnota
Kód obce	500585
Názov okresu	Zlaté Moravce
Názov kraja	Nitriansky
Štatút obce	obec
PSČ	951 81
Telefónne smerové číslo	037
Prvá písomná zmienka o obci – rok	v roku 1232
Nadmorská výška obce v m	190 m n. m
Celková výmera územia obce [m ²]	15 680 000
Hustota obyvateľstva na km ²	44

Zdroj: Štatistický úrad SR



Poloha obce v rámci okresu Zlaté Moravce



Tabuľka č. 2: Spádovosť obce

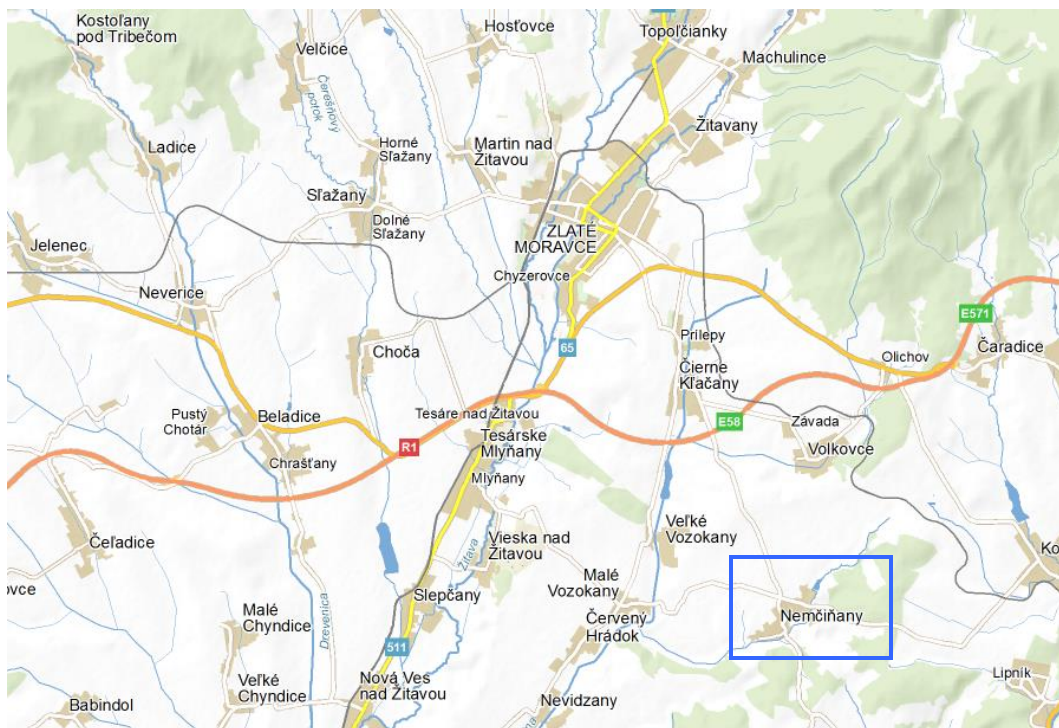
Ukazovateľ	Hodnota
Sídlo matričného úradu	Čierne Kľačany
Sídlo pracoviska daňového úradu	Zlaté Moravce
Sídlo pracoviska Obvodného oddelenia policajného zboru	Zlaté Moravce
Sídlo Okresného súdu	Nitra
Sídlo Okresného riaditeľstva Hasičského a záchranného zboru	Nitra
Sídlo pracoviska Okresného úradu	Nitra
Sídlo Územnej vojenskej správy	Nitra
Sídlo Úradu práce, sociálnych vecí a rodiny	Zlaté Moravce

Zdroj: Štatistický úrad SR

1.2 GEOGRAFICKÁ POLOHA

Obec Nemčianky sa rozprestiera v severnej časti Pohronskej pahorkatiny v doline Rohožníckeho potoka. Pahorkatinný až vrchovinný reliéf obce sa nachádza vo výškovom rozpätí 190 – 340 m. n. m. Rozloha katastrálneho územia je 1 568 ha a je zložené z dvoch častí: Rohožnica a Nemčianky.

Severozápadnú hranicu tvorí katastrálne územie obce Veľké Vozokany, severnú Volkovce, východnú Kozárovce, juhovýchodnú Malé Kozmálovce, južnú Nový Tekov, juhozápadnú Kalná nad Hronom (k. ú. Mochovce) a západnú Malé Vozokany.



Geografická poloha obce



Poloha obce z pohľadu dopravného spojenia je v rámci regiónu dobrá. Od okresného mesta je vzdialená 10 km. Najbližšia železničná zastávka je vzdialená približne 7 km a nachádza sa v obci Kozárovce. Od centier ekonomického rozvoja regionálneho, národného a medzinárodného významu je vzdialená nasledovne:

- Nitra 36km,
- Banská Bystrica 95 km,
- Bratislava 130 km,
- Viedeň 210

1.3 HISTÓRIA OBCE

Obec Nemčiny existovala už pravdepodobne v období Veľkej Moravy. Prvá písomná zmienka o obci pochádza z roku 1232, keď kráľ Ondrej II. ustanovil svojou kráľovskou listinou obyvateľov obce Nenchaz za svojich dvorníkov. V priebehu svojho vývoja mala názvy ako Nempchen (1258), Nimchin (1284), Nemchyn (1301), Nemchen (1327), Nemčinany (1773) a Nemčany (1786). V priebehu rokov menila svojich vlastníkov. V roku 1258 bola vlastníctvom zemanov a v roku 1493 sa obec stala vlastníctvom svätobeňadického kláštora. Od roku 1559 patrila ostrihomskej hlavnej kapitule a od 1634 obec slúžila Jussufovi. Koncom 17. stor. mal obec v držbe rod Kosztolányovcov. Ondrej Kosztolányi dal v obci postaviť kaštieľ, ktorý bol dohотовený v roku 1728, ktorý sa nezachoval. Súčasťou kaštieľa bol aj malý anglický park so vzácnymi drevinami. Kosztolányovci sa zaslúžili tiež o rozvoj vinohradníctva, ktoré intenzívne podporovali.

O pradávnej histórii obce svedčí aj archeologický nález nemčinianskej Venuše, ktorá je najstaršou pamiatkou tohto typu z odhadovaným vekom 5 600 rokov.



Nemčinianska venuša



Historická zvonica

1.4 SPOLUPRÁCA A PARTNERSTVÁ

Obec na území Požitavského regiónu spolupracuje s ostatnými obcami. Je členom týchto združení:

- Mikroregión Požítavie – Širočina,
- Občianske združenie pre rozvoj mikroregiónu Požítavie – Širočina.

1.5 DEMOGRAFIA OBCE

Obec podľa počtu obyvateľov patrí v rámci okresu a aj v rámci SR k stredne veľkým. K 31. 12. 2014 v obci žilo 692 obyvateľov. Hustota obyvateľstva je 44 obyv./km².

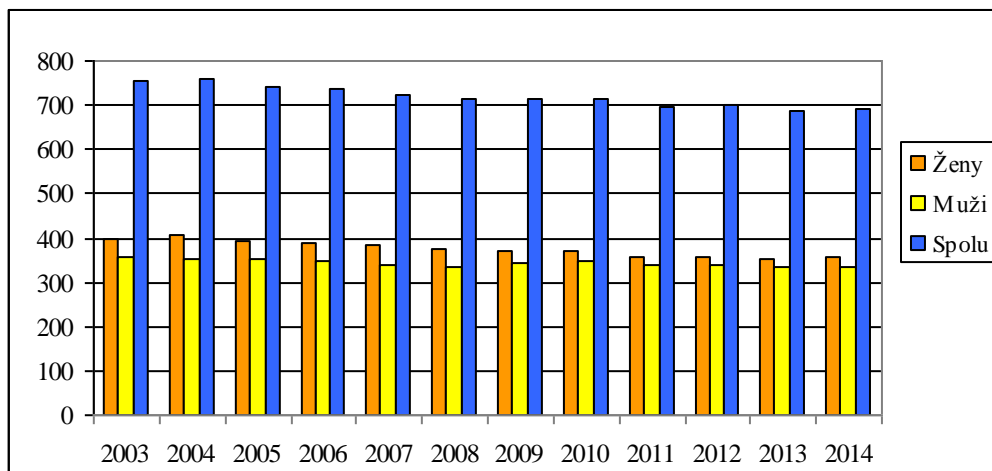
Možno konštatovať, že počet obyvateľov je rozhodujúcim rozvojovým faktorom každej obce. Z vývoja tohto ukazovateľa za posledných desať rokov je vidieť, že situácia v tejto oblasti nie je ideálna, hoci sa počet obyvateľov v tomto období viac – menej stabilizoval. Na druhej strane nemožno očakávať, že v horizonte nasledujúcich dekád by bol výrazný prírastok obyvateľov. Skladba obyvateľstva nevytvára k tomu predpoklady a zatiaľ nie je ani vízia získať väčší prírastok obyvateľov migráciou z iných obcí.



Tabuľka č. 3: Vývoj obyvateľstva počas rokov 2003 – 2014

Ukazovateľ	Vývoj obyvateľstva											
Rok	2003	2004	2005	2006	2007	2008	2009	2010	2011	2012	2013	2014
Ženy	397	406	392	389	383	377	370	369	355	358	353	356
Muži	358	354	351	347	341	336	342	347	340	341	335	336
Spolu	755	760	743	736	724	713	712	716	695	699	688	692

Zdroj: Štatistický úrad SR, databáza DATAcube



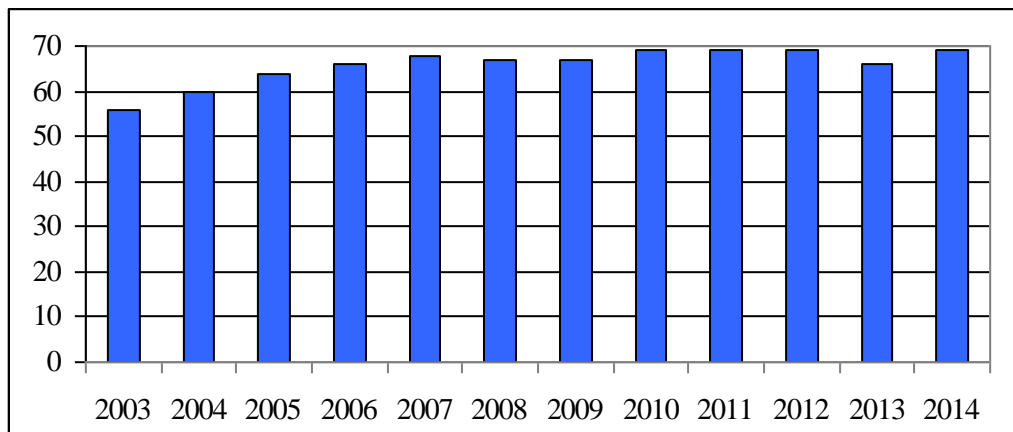
Graf č. 1: Vývoj počtu obyvateľov v obci v rokoch 2003 – 2014

V obci žije 69 obyvateľov rómskeho etnika (k 31. 12. 2014). V roku 2003 ich bolo 56 a ich nárast predstavuje navýšenie približne o 2,3 %.

Tabuľka č. 4: Vývoj počtu obyvateľov rómskeho etnika

Ukazovateľ	Vývoj obyvateľstva											
Rok	2003	2004	2005	2006	2007	2008	2009	2010	2011	2012	2013	2014
Spolu	56	60	64	66	68	67	67	69	69	69	66	69

Zdroj: Obecný úrad Nemčianky, 2015



Graf č. 2: Vývoj počtu obyvateľov rómskeho etnika v rokoch 2003 – 2014

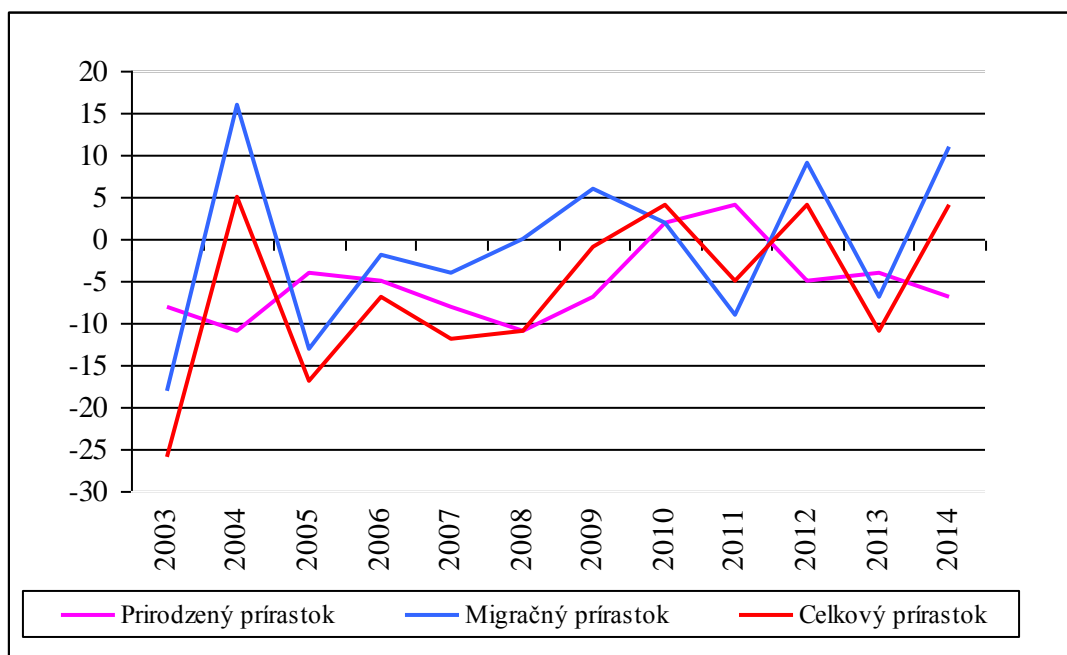


Prognózy demografického vývinu Slovenska sú nepriaznivé, čo sa prejavuje aj starnutím populácie. Tento vývoj je zaznamenaný aj v obci, čo je nepriaznivým ukazovateľom. Celkový pokles obyvateľov od roku 2003 do roku 2014 bol 52 obyvateľov.

Tabuľka č. 5: Vývoj počtu obyvateľstva

Ukazovateľ	Obdobie (roky)											
	2003	2004	2005	2006	2007	2008	2009	2010	2011	2012	2013	2014
Narodení	5	0	10	8	4	4	6	12	11	3	4	5
Zomrelí	13	11	14	13	12	14	13	10	7	8	8	12
Prirodzený prírastok	-8	-11	-4	-5	-8	-11	-7	2	4	-5	-4	-7
Priťahovaní	9	22	8	7	6	16	19	6	5	18	9	23
Odst'ahovaní	27	6	21	9	10	16	13	4	14	9	16	12
Migračný prírastok	-18	16	-13	-2	-4	0	6	2	-9	9	-7	11
Celkový prírastok	-26	5	-17	-7	-12	-11	-1	4	-5	4	-11	4

Zdroj: Štatistický úrad SR, databáza DATAcube



Graf č. 3: Vývoj prírastku obyvateľstva v rokoch 2003 – 2014

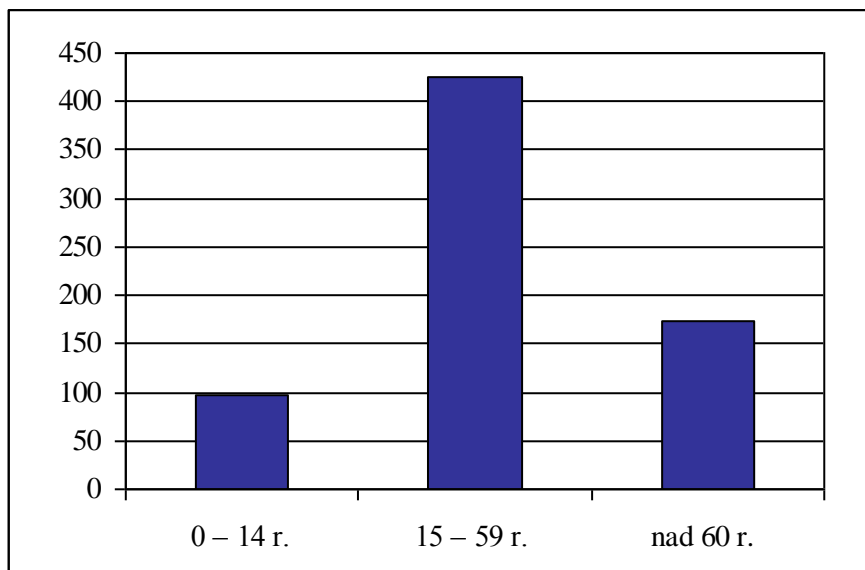
Z hľadiska vekovej štruktúry najväčší podiel pripadá na obyvateľov v produktívnom veku, najmenší podiel na obyvateľov v predproduktívnom veku. Z uvedeného vyplýva, že veková štruktúra obyvateľstva je zatiaľ pomerne vyvážená.



Tabuľka č. 6: Veková štruktúra obyvateľstva

Veková kategória	0 – 14 r.	15 – 59 r.	nad 60 r.	Spolu
Spolu	96	426	173	695
%	13,8	61,3	24,9	100

Zdroj: ŠÚ, Sčítanie obyvateľov, domov a bytov 2011



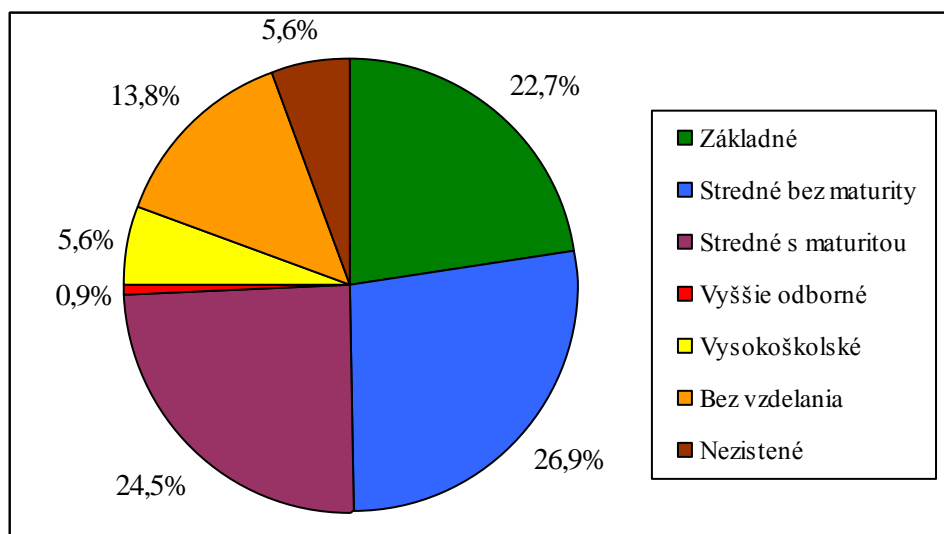
Graf č. 4: Veková štruktúra obyvateľov

Vzdelanostná štruktúra ovplyvňuje nielen uplatnenie sa obyvateľov na trhu práce, ale je tiež významným podnetom pre prítiahnutie investícií do územia. Táto štruktúra je v obci pomerne dobrá, ale pri vysokoškolsky vzdelanom obyvateľstve zaostáva v porovnaní s priemerom v SR (13,8 %). V štruktúre vzdelania prevládajú obyvatelia so stredoškolským vzdelaním bez maturity (26,9 %).

Tabuľka č. 7: Vzdelanostná štruktúra obyvateľstva

Stupeň vzdelania	Spolu	%
Základné	158	22,7
Stredné bez maturity	187	26,9
Stredné s maturitou	170	24,5
Vyššie odborné	6	0,9
Vysokoškolské	39	5,6
Bez vzdelania	96	13,8
Nezistené	39	5,6
Spolu	695	100

Zdroj: ŠÚ, Sčítanie obyvateľov, domov a bytov 2011



Graf č. 5: Vzdelanostná štruktúra obyvateľstva

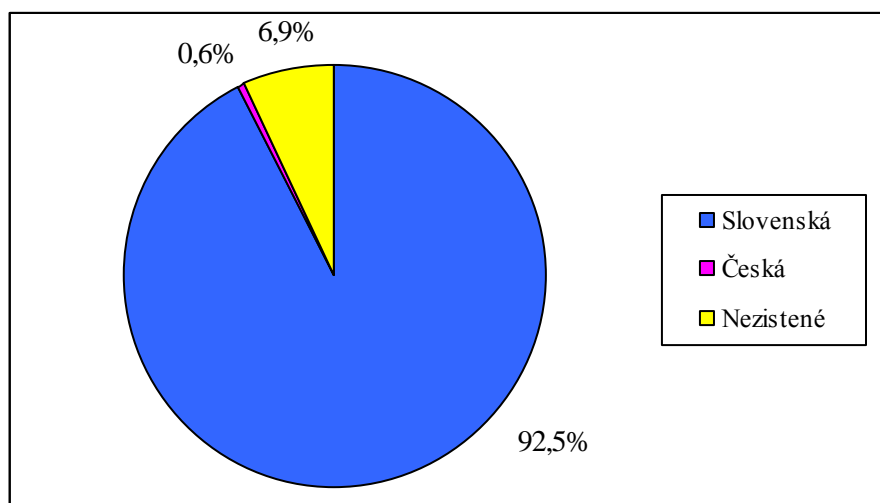
Z hľadiska národnostného zloženia možno konštatovať, že skladba obyvateľstva je homogénna, pretože obyvateľstvo slovenskej národnosti tvorí 92,5 %. Okrem toho v obci žijú 4 obyvatelia českej národnosti.

Tabuľka č. 8: Národnostná štruktúra obyvateľstva

Národnostné zloženie	Počet obyvateľov	%
Slovenská	643	92,5
Česká	4	0,6
Nezistené	48	6,9
Spolu	695	100

Zdroj: ŠÚ, Sčítanie obyvateľov, domov a bytov 2011

Pri sčítaní obyvateľov sa k rómskej národnosti nikto neprihlásil, čo je v rozpore so skutočnosťou, pretože v obci žije približne 69 obyvateľov rómskej národnosti (viď tab. č. 4).



Graf č. 6: Národnostná štruktúra obyvateľstva

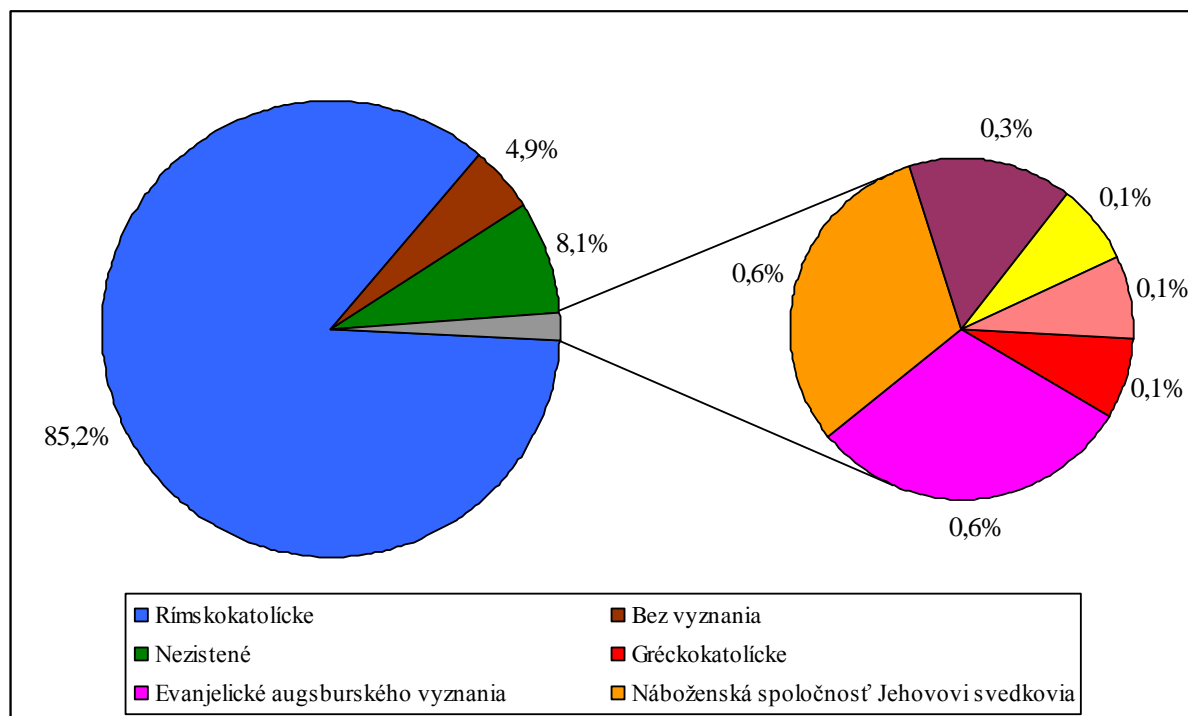


Z hľadiska náboženského vyznania možno konštatovať, že dominantným vierovyznaním je rímskokatolícke, ku ktorému sa hlási 85,2 % obyvateľstva. Druhým v poradí je obyvateľstvo, u ktorého sa nezistilo vyznanie a na treťom mieste je obyvateľstvo bez vyznania. Ostatné registrované cirkvi majú veľmi nízke zastúpenie.

Tabuľka č. 9: Religiózna štruktúra obyvateľstva

Náboženské vyznanie	Počet obyvateľov	%
Rímskokatolícke	592	85,2
Gréckokatolícke	1	0,1
Evanjelické augsburského vyznania	4	0,6
Náboženská spoločnosť Jehovovi svedkovia	4	0,6
Evanjelické metodistické	2	0,3
Československé husitské	1	0,1
Iné	1	0,1
Bez vyznania	34	4,9
Nezistené	56	8,1
Spolu	695	100

Zdroj: ŠÚ, Sčítanie obyvateľov, domov a bytov 2011



Graf č. 7: Religiózna štruktúra obyvateľstva

1.6 TECHNICKÁ INFRAŠTRUKTÚRA OBCE

Technická infraštruktúra je podmieňujúcim faktorom ekonomického a sociálneho rozvoja obce. Jej účelom je poskytovať služby obyvateľstvu a vytvárať priaznivé podmienky pre



rozvoj podnikania. Jej dobrá štruktúra a dostatočné kapacity podporujú rozvoj nových služieb a výrobu, čo podstatne vplýva na zlepšenie kvality života obyvateľov.

Obec je vybavená technickou infraštruktúrou:

Tabuľka č. 10: Technická vybavenosť obce

Ukazovateľ	Hodnota
Pošta	áno
Káblková televízia	nie
Verejný vodovod	áno
Verejná kanalizácia	áno
Kanalizačná sieť pripojená na ČOV	áno
Rozvodná sieť plynu	áno
Najbližšia zastávka vlakov osobnej dopravy - názov	Kozárovce
Najbližšia zastávka vlakov osob. dopravy - vzdialenosť v km	cca 7 km

Zdroj: Štatistický úrad SR

1.6.1 ELEKTRICKÁ ENERGIA

Obec je zásobovaná elektrickou energiou z transformovne 110/22 kV, ktorá je lokalizovaná v Zlatých Moravciach a v súčasnosti má značnú rezervu. Katastrom obce vedie vzdušné vedenie VN-22kVA a samotná obec je zásobovaná zo 7 transformačných staníc.

Územím prechádza tiež diaľkový oznamovací kábel ZSE z rozvodnej stanice zo Zlatých Moraviec do Mochoviec.

Na základe Územného plánu bude nárast spotreby elektrickej energie, v lokalitách navrhnutých na bytovú výstavbu, riešený rozšírením existujúcich TS.

1.6.2 PLYNOFIKÁCIA

Cez územie okresu Zlaté Moravce (čiastočne aj v severnej časti katastra obce Nemčianany) prechádza medzisústatny plynovod DN 700 na ktorý je napojený plynovod DN 500; PN 64 Šaľa – Zlaté Moravce. Z uvedených potrubí, cez regulačné stanice, je obec zásobovaná plynom od roku 1998. Dĺžka plynových potrubí pre obec je 4,8 km. Na plyn je v obci napojených približne 71% domácností. Zvyšok odberateľov tvorí podnikateľský sektor.

Plynofikácia nových lokalít určených na bytovú výstavbu sa bude riešiť v nadväznosti na existujúcu plynofikačnú sieť s rozšírením a doplnením už existujúcej siete. Tiež v horizonte približne 10 rokov sa plánuje vybudovanie bioplynovej stanice a to nielen pre potrebu obyvateľov obce, ale aj pre dodávky bioplynu pre iných odberateľov.

1.6.3 CESTNÁ DOPRAVA

Kvalitná dopravná infraštruktúra a jej dobrá dostupnosť sú základnými predpokladmi rozvoja sídel, pričom významne ovplyvňujú ich hospodársky potenciál a životnú úroveň obyvateľov. Cestná sieť na území obce je tvorená cestami III. triedy v dĺžke 1,8 km a miestnymi komunikáciami v dĺžke 4,5 km.

Územím prechádzajú nasledovné trasy:

- cesta č. III/51028 v trase Kozárovce – Nemčianany – Malé Vozokany,
- cesta č. III/51110 v trase Čierne Kľačany – Nemčianany – Mochovce. Táto cesta spája Zlaté Moravce s Levicami a napája sa na cestu I. triedy č. 76 a ďalej č. 51,
- cesta č. III/51114 v trase Malé Kozmálovce, ktorá sa napája na cestu č. III/51110.



Komunikácie v časti obce nespĺňajú požiadavky na bezpečnú cestnú premávku, preto je potrebná ich rekonštrukcia. Jednostranný chodník sa nachádza len vedľa časti komunikácie. Chodníková sieť sa plánuje postupne rozširovať podľa potreby a finančných možností. V obci sa nenachádzajú verejné parkoviská.

Verejné priestranstvá a komunikácie sú vybavené verejným osvetlením s modernými svietidlami.

Verejná doprava je zabezpečovaná hromadnou dopravou. Autobusové zastávky sú umiestnené priamo v obci a je odtiaľ zabezpečené autobusové spojenie so Zlatými Moravcami, Levicami a Mochovcami. Na hlavnej trase Zlaté Moravce - Levice sa v obci nachádza 5 zastávok.

1.6.4 ŽELEŽNIČNÁ SIEŤ

Obec Nemčianky nemá priame napojenie na železničnú sieť. Najbližšia železničná stanica sa nachádza v obci Kozárovce, ktorá je vzdialená od obce cca 7 km.

1.6.5 VODOVOD

V súčasnosti je obec zásobovaná pitnou vodou skupinovým vodovodom Vráble – Zlaté Moravce z vodného zdroja Gabčíkovo. Na verejný vodovod je v obci napojených 90,7 % domácností. Zvyšok domácností využíva vlastné studne. Vodovod na území obce je vybudovaný v dĺžke 4,8km. V obci sa nachádza aj vrt HGM-2 (studňa) s výdatnosťou 11 l/s.

Pre nové lokality na bývanie sa plánuje vodovodná sieť napojená na existujúci vodovod s tým, že celá sieť bude vybudovaná z PVC potrubia.



Komunikácia s bezpečnostnými prvkami

1.6.6 KANALIZÁCIA

Obec má vybudovanú gravitačnú kanalizáciu v dĺžke 3,8 km a odpadové vody sú odvádzané do ČOV, kde dochádza k ich intenzívnemu čisteniu tak, aby vypúšťané vody



spĺňali stanovené normy a kritéria. Čistička je umiestnená v obci Malé Vozokany, pričom vyústenie prečistených vôd je urobené do miestneho recipientu. Je spoločným projektom obcí Nemčianky, Malé a Veľké Vozokany. Na kanalizáciu v obci je napojených 73,7 % domácností.

Dažďové vody sú zachytávané ochrannými a odvodňovacími rigolmi, ktorými sú odvádzané do Rohožníckeho potoka, ktorý zabezpečuje ich transport mimo zastavaného územia obce do rieky Žitava. Rigoly, zatravnené alebo betónové, potrebujú na viacerých miestach rekonštrukciu a tiež prečistenie od nánosov.

1.6.7 TELEKOMUNIKAČNÉ SIETE

Miestna telekomunikačná sieť je napojená na digitálnu ústredňu, čo umožňuje využívať internetové spojenie všetkými záujemcami z obce. Jedná sa o sieť Telekomu. Územie obce je pokryté aj signálom sietí mobilných operátorov – Telekomu, Orange a O2 v dostatočnej intenzite.

1.7 SOCIÁLNA INFRAŠTRUKTÚRA OBCE

1.7.1 DOMOVÝ A BYTOVÝ FOND

Ponuka bývania a stav domového a bytového fondu sú jedným z rozhodujúcich faktorov, ktoré vplývajú na rozvoj obce a sú predpokladom napĺňania jej základných funkcií. V obci sa nachádza spolu 235 domov, z toho je trvalo obývaných 221. Viacero rodinných domov nie je už využívaných na trvalé bývanie, ale slúžia na víkendové pobyty majiteľov, ktorí sa o ne starajú.

V roku 2015 obec vybudovala jeden bytový dom s 8 bytmi.

V urbanistickom návrhu územného plánu sa uvažuje s rozšírením bytovej výstavby. V návrhu sa počíta s novými lokalitami pre výstavbu rodinných domov (lokalita A, C, D, E) a výstavbou bytového domu v lokalite B. V daných lokalitách je naplánovaná aj infraštruktúra.



Pohľad na sídelnú štruktúru



1.7.2 ŠKOLSTVO

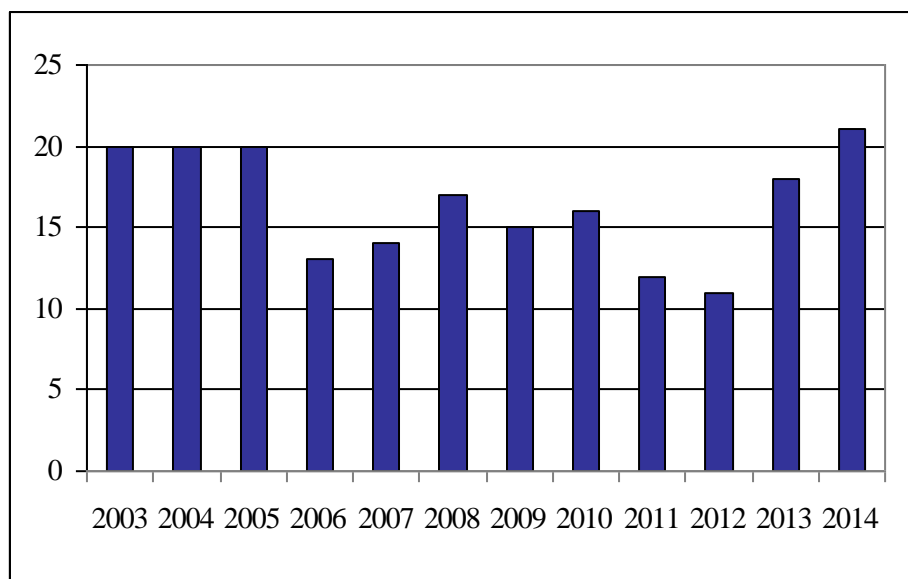
V obci sa nachádza materská škola, ktorá je v zriaďovateľskej pôsobnosti obce. Má jednu triedu a v súčasnosti ju navštevuje 21 detí. O jej prevádzku sa starajú traja zamestnanci.

Základná škola bola v obci zrušená z ekonomických dôvodov, preto žiaci navštevujú základnú školu v obci Červený Hrádok a v meste Zlaté Moravce.

Tabuľka č. 11: Prehľad počtu detí MŠ

Materská škola	Počet detí v MŠ/rok											
	2003	2004	2005	2006	2007	2008	2009	2010	2011	2012	2013	2014
Počet detí celkom	20	20	20	13	14	17	15	16	12	11	18	21

Zdroj: Obecný úrad Nemčianky, 2015



Graf č. 8: Návštevnosť materskej školy v rokoch 2003 – 2013

1.7.3 ZDRAVOTNÍCTVO

Dostupnosť zdravotnej starostlivosti má veľký vplyv na kvalitu života v obci. V súčasnosti sa v nej nenachádza zdravotné stredisko ani lekárska ambulancia. Základnú zdravotnú starostlivosť pre občanov obce zabezpečujú praktickí lekári najmä v Zlatých Moravciach a časť obyvateľov vyhľadáva túto starostlivosť v Nitre. Lôžkovú a špecializovanú starostlivosť zabezpečujú nemocnice v Zlatých Moravciach a v Nitre. Aj pohotovostné služby sú zabezpečované v týchto sídlach regiónov, čo je veľkým handicapom pre ich dostupnosť. Tento systém je nevyhovujúci najmä pre starších obyvateľov, ako aj obyvateľov bez vlastného dopravného prostriedku, pretože autobusové spojenie je pre tento účel nevyhovujúce. V akútnych prípadoch zasahuje rýchla zdravotná služba. Vzhľadom na polohu obce možno konštatovať, že tento systém nie je nevhodný a bolo by vhodné uvažovať o iných riešeniach zabezpečovania zdravotnej starostlivosti.



Tabuľka č. 12: Zdravotnícke zariadenia

Ukazovateľ	Hodnota
Lekárne a výdajne liekov	nie
Samostatné ambulancie praktického lekára pre dospelých	nie
Samostatné ambulancie praktického lekára pre deti a dorast	nie
Samostatné ambulancie praktického lekára stomatóloga	nie
Samostatné ambulancie praktického lekára gynekológa	nie

Zdroj: Štatistický úrad SR

1.7.4 SOCIÁLNA STAROSTLIVOSŤ

V obci sa nenachádza domov dôchodcov ani detský domov. V rámci sociálnej starostlivosti obec tiež nezabezpečuje starostlivosť o odkázaných občanov formou opatrovateľskej služby. Obec však zabezpečuje pre dôchodcov poskytovanie stravy. Domovy dôchodcov sa nachádzajú v najbližších mestách Zlaté Moravce, Vráble a Levice. Zlú sociálnu situáciu miestnych občanov, z radov nezamestnaných, sa obec snaží sanovať ich zamestnávaním počas sezónnych prác a pri investičných akciách zabezpečovaných obcou.

1.7.5 ZÁKLADNÁ OBČIANSKA VYBAVENOSŤ

Maloobchodná sieť v obci je tvorená predajňami potravín a zmiešaného tovaru COOP Jednota a BONA SPEKTRUM, ktoré dostatočne uspokojujú dopyt obyvateľov po základných druhoch tovarov. Svoje služby v obci poskytujú aj dve pohostinstvá KRČMA BONA SPEKTRUM a HOBBY KLUB. Obyvatelia obce využívajú na väčšie nákupy a zaobstarávanie iných služieb, ktoré nie sú poskytované v obci, najmä mestá Zlaté Moravce, Nitra a Levice. Administratívne zariadenia sú tvorené obecným úradom a pobočkou Slovenskej pošty. V obci sú poskytované služby ohľadne opravy a údržby automobilov a predaj náhradných dielov.

V obci sa nenachádzajú ubytovacie a stravovacie služby.

Vybrané služby v obci sú nasledovné:

Tabuľka č. 13: Služby v obci

Ukazovateľ	Hodnota
Predajňa potravinárskeho tovaru	áno
Pohostinské odbytové stredisko	áno
Predajňa nepotravinárskeho tovaru	nie
Predajňa pohonných látok	nie
Zariadenie pre údržbu a opravu motorových vozidiel	áno
Predajňa súčiastok a príslušenstva pre motorové vozidlá	áno
Hotel (motel, hotel)	nie
Penzión *** až *	nie
Turistická ubytovňa **, *	nie
Chatová osada *** až *	nie
Kemping **** až *	nie
Ostatné hromadné ubytovacie zariadenia	nie
Komerčná poisťovňa	nie
Komerčná banka	nie
Bankomat	nie

Zdroj: Štatistický úrad SR



1.7.6 KULTÚRNA A ŠPORTOVÁ INFRAŠTRUKTÚRA

Existujúce kultúrne zariadenia možno rozdeliť na svetského a cirkevného charakteru. Strediskom kultúrnej infraštruktúry svetského charakteru je kultúrny dom s hlavnou sálou, ktorej kapacita je 120 osôb. Kultúrny dom sa využíva na organizovanie rôznych kultúrno – spoločenských podujatí. V obci funguje aj obecná knižnica a etnografické múzeum.

Medzi kultúrne pamiatky v obci patria:

- hrobka Kostolányovcov, ktorá je situovaná na vrchole zalesneného kopca a dodnes si zachovala miestny názov Krypta,
- socha sv. Urbana vo viniciach,
- pomník padlých v I. a II. svetovej vojne,
- historická zvonica v katastri Rohožnica,



Centrum obce s obecným úradom a kultúrnym domom

Obec pravidelne organizuje nasledovné kultúrno – spoločenské akcie:

- maškarný ples,
- veľkonočná zábava,
- výstava vín,
- stávanie mája,
- deň matiek,
- deň detí,
- stretnutie rodákov,
- hodová zábava,
- stretnutie dôchodcov,
- Mikuláš,
- Štefanská zábava,
- silvestrovský ohňostroj.

V obci pôsobia nasledovné spolky a záujmové združenia: spolok vinárov a vinohradníkov, poľovnícke združenie a stolnotenisový oddiel.



V rámci cirkevných nehnuteľností sa v obci nachádzajú dva cintoríny a sú tu i dva domy smútku vybavené pre smútočné obrady. Dominantou obce je rímskokatolícky kostol sv. Michala Archanjela z prvej polovice 13. stor. a v jeho blízkosti sa nachádza sa aj farský úrad. Za kostolom je Jaskyňa Lurdskej Panny Márie. Na rázcestí, smerom ku fare, sa nachádza socha Panny Márie z roku 1923.



Rímskokatolícky kostol



Tabuľa s menami padlých v 1 a 2 sv. vojne



Športové zariadenia v obci sú zastúpené futbalovým ihriskom, detským ihriskom a multifunkčným ihriskom, na ktorom je možné prevádzkovať basketbal, nohejbal, tenis, malý futbal, hádzanú a volejbal. Na kraji obce sa tiež nachádza motokrosová trať.

Tabuľka č. 14: Šport a kultúra obce

Ukazovateľ	Hodnota
Kúpalisko umelé alebo prírodné	nie
Telocvičňa	nie
Ihrisko pre futbal (okrem školských)	áno
Knižnica	áno
Videopožičovňa a DVD požičovňa	nie
Kino stále	nie

Zdroj: Štatistický úrad SR

1.8 ENVIRONMENTÁLNA INFRAŠTRUKTÚRA

1.8.1 GEOLOGICKÉ A GEOMORFOLOGICKÉ POMERY

Podľa regionálneho geomorfologického členenia Slovenska patrí obec Nemčiny do oblasti Podunajská nížina, celku Podunajská pahorkatina a podcelku Pohronska pahorkatina. Obec leží v severnej časti Pohronskej pahorkatiny. Väčšina chotára obce je odlesnená a tvorí ju poľnohospodárska pôda. Nadmorská výška v rovinnej časti sa pohybuje v rozpätí 115 – 200 m n. m. a v pahorkatinnej časti 200 – 320 m n. m. Hydrograficky patrí kataster obce do povodia rieky Žitavy.

Zloženie podlažia sa vyznačuje geologickou pestrosťou. Je tvorené ílmi, pieskami a štrkami. V ich nadloží vystupujú riečne terasové štrky s niekoľkometrovým pokrovom spraší, lokálne i eolických pieskov. Spraše a sprašové hliny prekrývajú spravidla aj neogénne sedimenty.

Obec patrí do teplej klimatickej oblasti.

1.8.2 PÔDA

Mozaika pôd na území obce je bohatá s prevládajúcimi hnedozemami. Celé územie je poľnohospodársky intenzívne využívané. V minulosti sa obyvatelia obce zaoberali najmä poľnohospodárstvom a vinohradníctvom.

V štruktúre pôdneho fondu má najväčšie zastúpenie orná pôda, ktoré predstavuje 50,3 % z rozlohy katastra. Po nej nasledujú lesné pozemky so zastúpením 28,1 %.

Tabuľka č. 15: Štruktúra pôdneho fondu

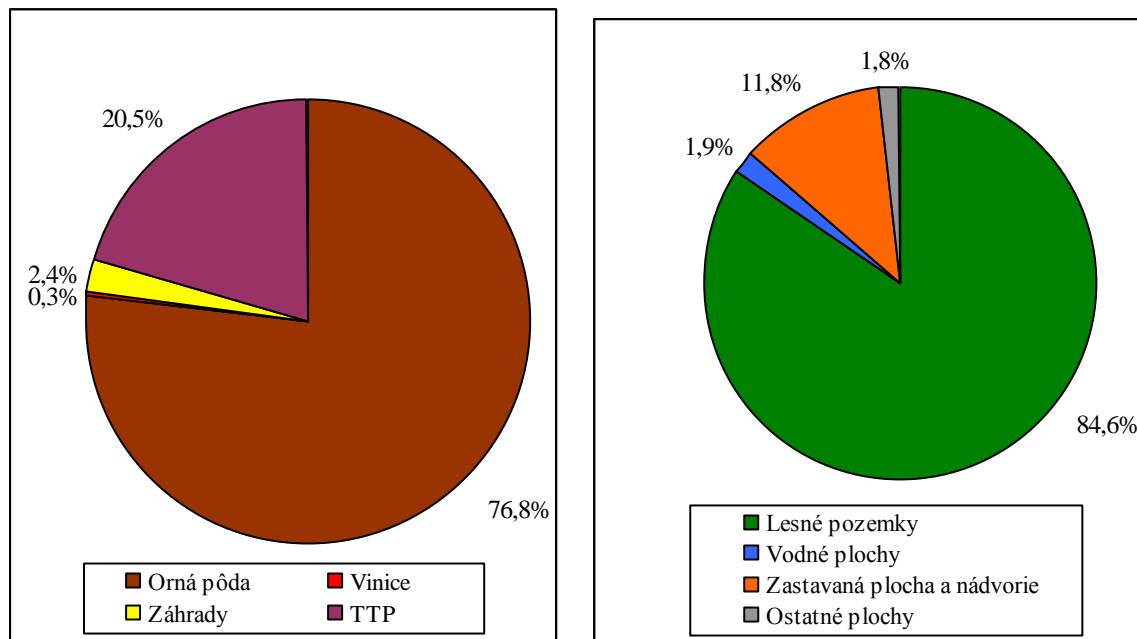
Ukazovateľ	Výmera v ha	%
Poľnohospodárska pôda	1047	66,8
Nepoľnohospodárska pôda	521,1	33,2
Spolu výmera	1 568,1	100

Ukazovateľ	Výmera v ha	%
Orná pôda	789,7	75,4
Vinice	2,7	0,3
Záhrady	25,1	2,4
Ovocné sady	18,2	1,7
TTP	211,3	20,2
Spolu poľnohospodárska pôda	1 047	100



Lesné pozemky	440,7	84,6
Vodné plochy	9,9	1,9
Zastavaná plocha a nádvorie	61,3	11,7
Ostatné plochy	9,2	1,8
Spolu nepoľnohospodárska pôda	521,1	100

Zdroj: Štatistický úrad SR, databáza DATAcube



Graf č. 9: Štruktúra pôdneho fondu



Stará čerešňová alej popri ceste



1.8.3 LES

Lesy v obci zaberajú 440,7 ha, čo predstavuje 28,1 % z rozlohy katastrálneho územia. Tvorené sú najmä agátovými porastmi a náletovými drevinami v blízkosti potokov



Susedstvo lesov a obce



Situovanie vodnej nádrže v obci



1.8.4 OVZDUŠIE

Kvalita ovzdušia je čiastočne ovplyvňovaná exhalátmi z automobilovej dopravy. Oblasť katastrálneho územia obce nie je zahrnutá do osobitne vymedzenej oblasti riadenia kvality ovzdušia. Vo vykurovacom období je ovzdušie znečisťované aj splodinami vzniknutými spaľovaním fosílnych palív z objektov. Kvalita životného prostredia v obci je ovplyvňovaná najmä blízkosťou jadrovej elektrárne Mochovce – obec leží v prvom ochrannom pásme (do 5 km).

1.8.5 VODA

Obcou preteká Rohožnícky potok, ktorý nepatrí medzi významné toky. Tvorí prirodzenú zbernicu vôd chotára. Energetický potenciál tohoto toku je zanedbateľný a preto nie je vhodný na ekonomické využitie. Potok sa vlieva do rieky Žitava. V intraviláne obce sa nachádza i menšia vodná nádrž, ktorá je využívaná na rybolov a rekreačné účely.

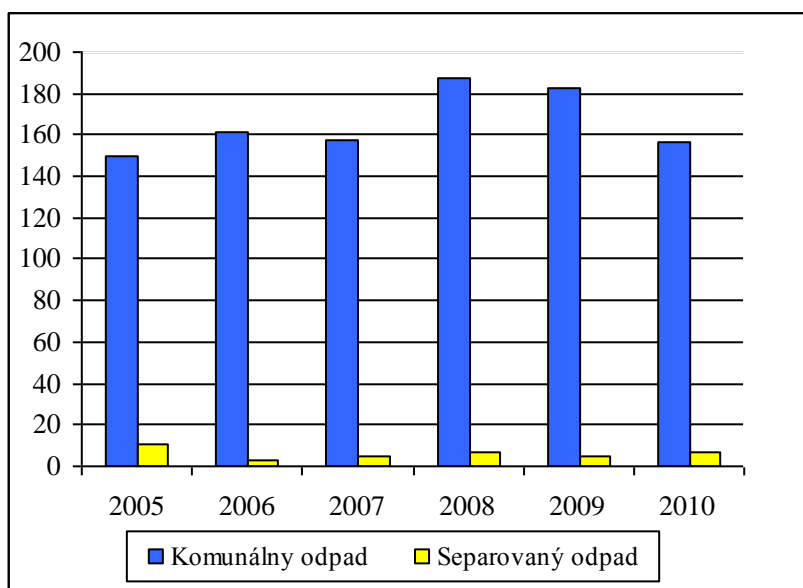
1.8.6 ODPADOVÉ HOSPODÁRSTVO

Obec má schválený Program odpadového hospodárstva, na základe ktorého prebieha zber, odvoz a likvidácia komunálneho i nebezpečného odpadu. Zavedený je separovaný zber základných zložiek odpadov. Zber a likvidáciu TKO zabezpečuje v Nemčianoch firma SITA Slovensko, a. s. s prevádzkou v Leviciach. Vyseparovaný odpad sa stáva druhotnou surovinou a odpredáva sa zberným surovinám. Obec zabezpečuje separáciu odpadu na tieto frakcie: papier, sklo, plasty, nebezpečný odpad, železo a biologicky rozložiteľný odpad.

Tabuľka č. 16: Vývoj množstva TKO v obci

Rok	2005	2006	2007	2008	2009	2010
Komunálny odpad (v tonách)	149,88	161,33	157,17	187,15	182,83	156,86
Separovaný odpad (v tonách)	10,93	2,78	5,07	7,02	4,85	6,37

Zdroj: POH obce



Graf č. 10: Vývoj množstva komunálneho a separovaného odpadu




1.8.7 PRÍRODNÉ PREDPOKLADY PRE ROZVOJ CESTOVNÉHO RUCHU

V katastri obce a jej okolí sú vhodné podmienky pre rozvoj niektorých oblastí cestovného ruchu. Okolité krajina poskytuje množstvo príležitostí na vyžitie a rekreáciu najmä v oblasti pešej turistiky, cyklo- a hipoturistiky, ako aj v agroturistike.

Pre pešiu turistiku sú vhodné kopce a zákutia blízkych pohorí Tríbeč a Pohronský Inovec. Tieto lokality sú dobre pospájané značkovanými turistickými chodníkmi, ktoré sú prítiahľivé pre náročnejších i menej zdatných turistov. Cykloturisti môžu tiež po vyznačených trasách navštíviť pamätihodnosti a zaujímavé miesta v regióne. Cyklotrasy nadväzujú na trasy v susedných regiónoch, čo zväčšuje akčný rádius tohto druhu športu. Poľovníkov priťahuje bohatosť a rôznorodosť poľovnej zvery. Ďalším miestom na spestrenie pobytu je blízke Arborétum nachádzajúce sa v obci Vieska nad Žitavou s bohatou zbierkou drevín zo všetkých kontinentov. Jeho prehliadka je pekný zážitok v každom ročnom období. Ku krajinársky zaujímavým i významným prvkom v území patrí západná a východná časť Rohožníckej hôrky (k. ú. Volkovce, Nemčianky, Malé Vozokany, Červený Hrádok) a Čifársky háj (k. ú. Čifáre, Tajná, Nevidzany).

Samotná obec má rad zaujímavostí medzi ktoré patria, okrem kultúrnych pamiatok, aj umelá vodná nádrž (priehrada), archeologické lokality v intraviláne a extraviláne obce, piesková baňa s nálezmi stôp predhistorických živočíchov a iné.



Orientácia pre cykloturistov

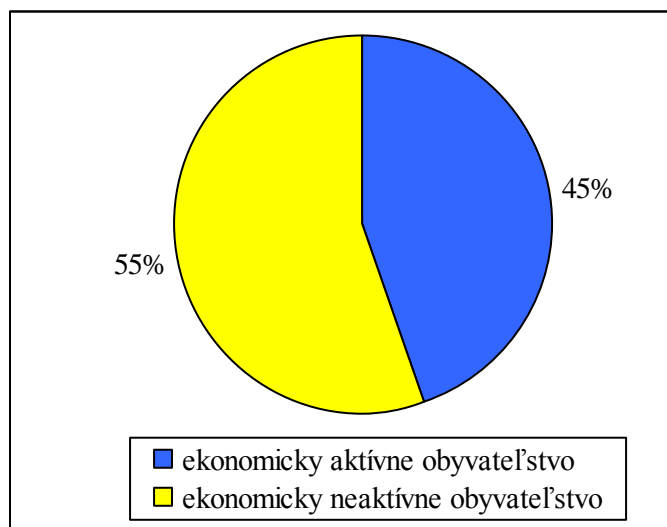


Štrkopieskové usadeniny

1.9 EKONOMICKÁ ZÁKLADŇA OBCE

1.9.1 EKONOMICKÁ AKTIVITA OBYVATEĽSTVA A NEZAMESTNANOSŤ

Pre ekonomický rozvoj obce je dôležitá ekonomická aktivita jeho obyvateľov. Z tohto pohľadu sa obyvateľstvo delí na dve kategórie – ekonomicky aktívne obyvateľstvo (EAO) a ekonomicky neaktívne obyvateľstvo (ENO). Podľa posledného Sčítania obyvateľstva, bytov a domov v roku 2011 bolo v obci z celkového počtu obyvateľov 311 ekonomicky aktívnych osôb a 384 ekonomicky neaktívnych osôb.



Graf č. 11: Ekonomická aktivita
Zdroj: ŠÚ, Sčítanie obyvateľov, domov a bytov 2011

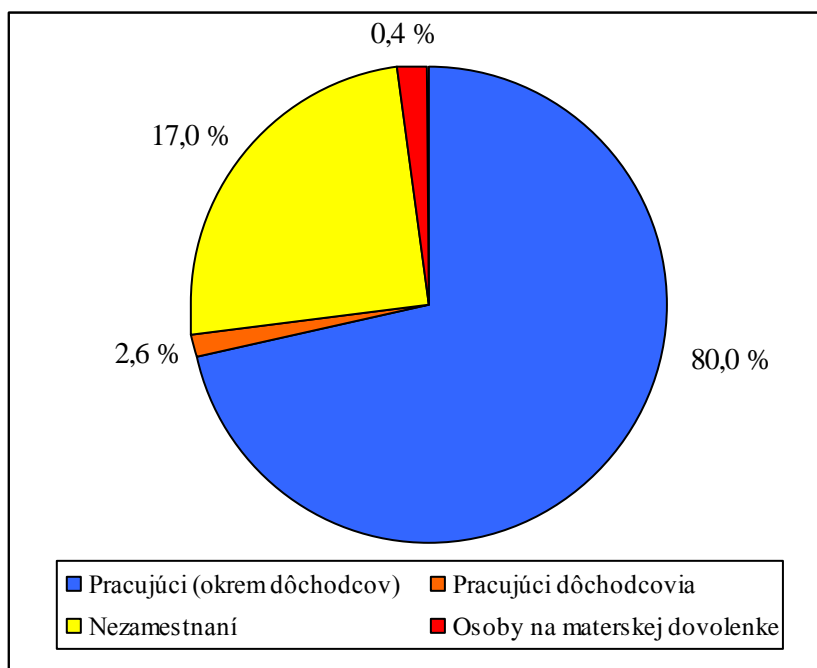


Za ekonomicky aktívnych sa považujú pracujúci (okrem dôchodcov), pracujúci dôchodcovia, nezamestnaní a osoby na materskej dovolenke. Z pracujúcich za prácou odchádza až 221 obyvateľov.

Tabuľka č. 17: Ekonomicky aktívne obyvateľstvo

Ekonomicky aktívne obyvateľstvo	Počet
Pracujúci (okrem dôchodcov)	222
Pracujúci dôchodcovia	5
Nezamestnaní	78
Osoby na materskej dovolenke	6
Spolu	311

Zdroj: ŠÚ, Sčítanie obyvateľov, domov a bytov 2011



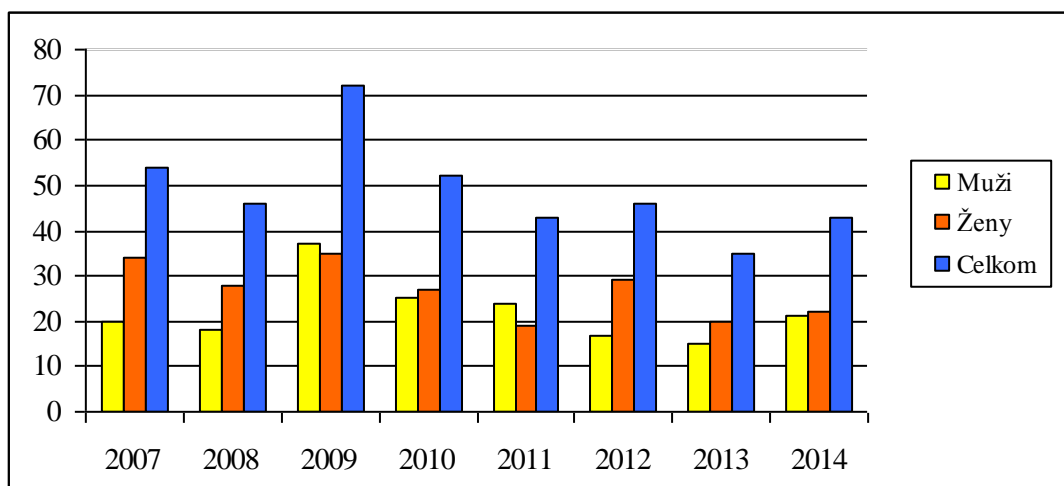
Graf č. 12: Ekonomicky aktívne obyvateľstvo

Významný podiel na EAO má podskupina, ktorú tvoria nezamestnaní. Počet uchádzačov o zamestnanie (ďalej len „UoZ“) v rokoch 2007 až 2012 rástol a od roku 2013 klesá.

Tabuľka č. 18: Počet evidovaných uchádzačov UoZ v rokoch 2007 – 2014

Počet/rok	2007	2008	2009	2010	2011	2012	2013	2014
UoZ (muži)	20	18	37	25	24	17	15	21
UoZ (ženy)	34	28	35	27	19	29	20	22
UoZ (celkom)	54	46	72	52	43	46	35	43

Zdroj: ŠÚ SR, databázaDATAcube



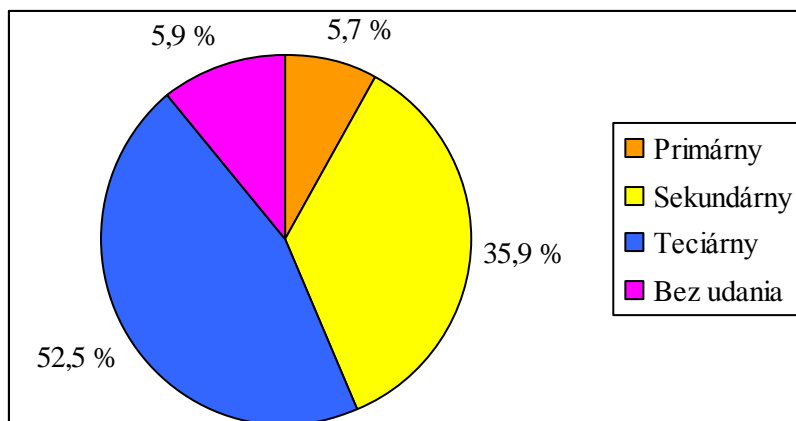
Graf č. 13: Počet evidovaných UoZ v rokoch 2007 – 2014

Z hľadiska sektorovej štruktúry ekonomicky aktívne obyvateľstvo pracuje v primárnom sektore (poľnohospodárstvo, lesníctvo a rybolov, ťažba a dobývanie), sekundárnom (priemyselná výroba, dodávka elektriny, plynu, pary a studeného vzduchu, stavebníctvo) a terciárnom (veľkoobchod a maloobchod; oprava motorových vozidiel a motocyklov, doprava a skladovanie, ubytovacie a stravovacie služby, informácie a komunikácia, finančné a poisťovacie činnosti, činnosti v oblasti nehnuteľností, odborné, vedecké a technické testovanie a analýzy, administratívne a podporné služby, verejná správa o obrana; povinné sociálne zabezpečenie, vzdelávanie, zdravotníctvo a sociálna pomoc, umenie, zábava a rekreácia, ostatné činnosti, činnosti domácností ako zamestnávateľov; nediferencované činnosti v domácnostiach produkujúce tovar na vlastné použitie, činnosti extrateritoriálnych organizácií a združení). Dominantné postavenie má terciárny sektor.

Tabuľka č. 19: Ekonomicky aktívne obyvateľstvo podľa sektorov hospodárstva

Sektor	Primárny	Sekundárny	Teciárny	Bez udania	Spolu
Spolu	25	111	141	34	311
%	8	35,7	45,4	10,9	100

Zdroj: ŠÚ, Sčítanie obyvateľov, domov a bytov 2011



Graf č. 14: Ekonomicky aktívne obyvateľstvo podľa sektorov hospodárstva

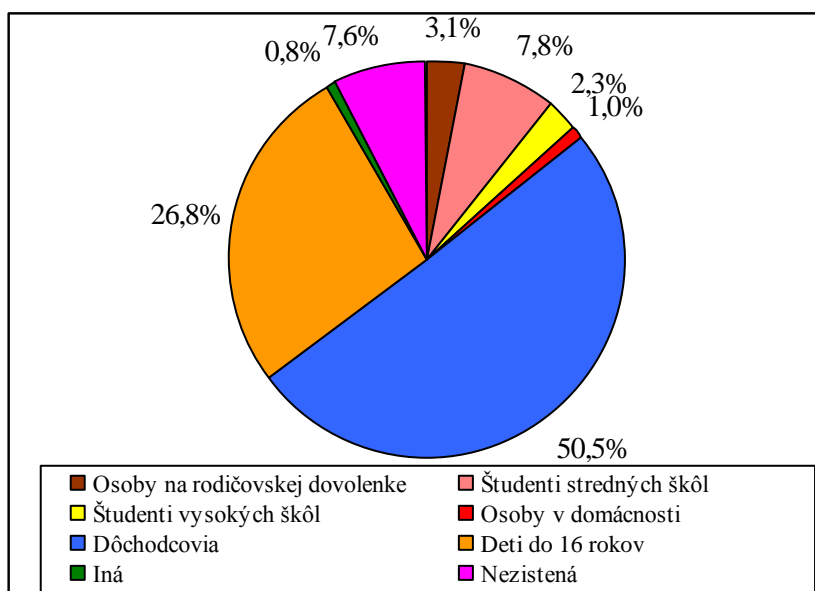


V štruktúre ekonomicky neaktívnych obyvateľov prevládajú dôchodcovia a deti do 16 rokov.

Tabuľka č. 20: Ekonomicky neaktívne obyvateľstvo

Ekonomicky neaktívne obyvateľstvo	Počet
Osoby na rodičovskej dovolenke	12
Študenti stredných škôl	30
Študenti vysokých škôl	9
Osoby v domácnosti	4
Dôchodcovia	194
Deti do 16 rokov	103
Iná	3
Nezistená	29
Spolu	384

Zdroj: ŠÚ, Sčítanie obyvateľov, domov a bytov 2011



Graf č. 15: Ekonomicky neaktívne obyvateľstvo

1.9.2 EKONOMICKÁ ŠTRUKTÚRA OBCE

Ekonomickú základňu obce tvorí verejná správa a podnikateľské subjekty. Obec zamestnáva 10 zamestnancov, z ktorých 7 pracuje na obecnom úrade a 3 v materskej škole.

V obci pôsobia nasledovné podnikateľské subjekty:

- AGRO NV,
- LUX Corp. s.r.o.,
- EUROGUMA LEVICE, v.o.s.,
- SVIS TRANS, s.r.o.,
- TLS Slovakia s.r.o.,

Okrem toho v obci pôsobia štyria malí živnostníci.



Na území obce, podľa dostupných informácií, je zamestnaných celkovo 124 ľudí (viď tabuľka č. 21).

Tabuľka č. 21: Prehľad zamestnanosti v obci

Výrobná prevádzka /druh zamestnania/	Počet zamestnancov
Obec Nemčianany – obecný úrad	7
Obec Nemčianany - materská škola	3
AGRO NV	27
COOP – Jednota Nitra	2
LUX Corp. s.r.o.	16
HOBBY KLUB	2
BONA SPEKTRUM	3
Malí živnostníci	4
Celkom	63

Zdroj: Obecný úrad Nemčianany, 2015

Z ekonomicky aktívnych obyvateľov, s trvalým pobytom v obci, odchádza za prácou mimo územia až 221 ľudí najmä do okolitých miest (Zlaté Moravce a Vráble) a tiež do zahraničia.

1.9.3 EKONOMICKÁ SILA OBCE

Majetok, ktorým disponuje obec, sa využíva na účely:

- (1) výkonu samosprávy,
- (2) zabezpečenia samosprávnych funkcií,
- (3) podnikania.

Veľkosť, ako aj štruktúra majetku je veľmi špecifická, čo podmieňuje aj jeho využiteľnosť. Za sledované obdobie narástla takmer o 73,5 %, čo spôsobila najmä výstavba obecných bytov. V roku 2014 bola celková hodnota majetku obce Nemčianany 2 648 tis. EUR.

Tabuľka č. 22: Majetok obce /tis. EUR/

Druh majetku/rok	2007	2008	2009	2010	2011	2012	2013	2014
Neobežný majetok	1 400	1 456	1 516	1 560	1 690	2 063	2 289	2 344
Obežný majetok, z toho:	127	195	185	188	202	250	164	303
Finančný majetok	123	191	181	184	199	236	163	303
Celková hodnota majetku	1 527	1 651	1 701	1 749	1 893	2 315	2 454	2 648

Zdroj: Obecný úrad Nemčianany, 2015

V sledovaných rokoch 2007 – 2014 dochádza k značným výkyvom v príjmoch a následne aj vo výdavkoch obce. Zo svojich príjmov zabezpečuje všetky originálne aj prenesené



kompetencie, ako aj rozvojové programy. Hospodárenie obce v rokoch 2007 - 2014 je zobrazené v tabuľke. (viď tab. č. 23)

Tabuľka č. 23: Príjmy a výdavky obce /tis. EUR/

	2007	2008	2009	2010	2011	2012	2013	2014
Príjmy celkom	267	338	401	293	405	592	672	398
Výdavky celkom	247	268	394	287	333	545	592	252
Výsledok hospodárenia	20	70	7	6	72	47	80	146

Zdroj: Obecný úrad Nemčianky, 2015

Výsledok hospodárenia obec stanovuje na základe ustanovenia § 10 ods. 3 písm. a) a b) zákona č. 583/2004 Z. z. o rozpočtových pravidlách územnej samosprávy v platnom znení, ako rozdiel medzi bežnými príjmami, kapitálovými príjmami, bežnými výdavkami a kapitálovými výdavkami.



2 VYHODNOTENIE PHSR OBCE NA ROKY 2007 – 2013

Názov projektu	Opatrenie z PHSR	Rok začatia	Celkové finančné prostriedky /EUR/	Finančné prostriedky podľa zdrojov /EUR/				
		Rok ukončenia		Štátny rozpočet	Rozpočet EÚ	Rozpočet NSK	Rozpočet obce	Štátne fondy
Rekonštrukcia miestnych komunikácií (vrátane priekop) a vybudovanie chodníkov	5.1 Obnova a rozvoj obcí	2013	453 021,53		422 288,43		30 733,10	
		2013						
Rekonštrukcia budovy materskej školy	Opatrenie 6.1 Podpora moderného a celoživotného vzdelávania	2011	90 586,07		58 325,61		32 260,46	
		2011						
Rekonštrukcia budovy MNV č. 136	5.1 Obnova a rozvoj obcí	2006	1 294,33		1 294,33			
		2006						
Rekonštrukcia budovy OcÚ č. 128	5.1 Obnova a rozvoj obcí	2004	124 03,80	2 987,45			9 416,35	
		2010						
Rekonštrukcia miestneho rozhlasu	5.1 Obnova a rozvoj obcí	2009	3 655	3 319,39			335,61	
		2009						
Rekonštrukcia domu smútku	5.1 Obnova a rozvoj obcí	2010	13 318,86				13 318,86	
		2010						
Zakúpenie autobusových zastávok a vybudovanie ostrovčekov	5.1 Obnova a rozvoj obcí	2008	3 651,34				3 651,34	
		2008						
Ukončenie kanalizácie	2.1 Environmentálna infraštruktúra a protipovodňová ochrana	1993	1 029 741,08				293 690,62	736 050,46
		2012						



Názov projektu	Č. oblasti z PHSR	Rok začatia	Celkové finančné prostriedky /EUR/	Finančné prostriedky podľa zdrojov /EUR/				
		Rok ukončenia		Štátny rozpočet	Rozpočet EÚ	Rozpočet NSK	Rozpočet obce	Štátne fondy
Rekonštrukcia Kultúrneho domu	5.1 Obnova a rozvoj obcí	2004	15 617,24	6 638,78			8 978,46	
		2004						
Dopracovanie ÚPD	5.1 Obnova a rozvoj obcí	2012	13 800	4 176			9 624	
		2012						
Nájomné byty	5.1 Obnova a rozvoj obcí	2014	355 082,54				213 052,54	142 030
		2015						
Vybudovanie inžinierskych sietí pre novú bytovú výstavbu	5.1 Obnova a rozvoj obcí	2014	26 362,81				17 142,81	9 220
		2014						
Rekonštrukcia verejného osvetlenia	5.1 Obnova a rozvoj obcí	2005	11 395,74	2 655,51			8 740,23	
		2005						
Rekonštrukcia základnej školy a jedálne	6.1 Podpora moderného a celoživotného vzdelávania	2014	106 310,05	106 310,05				
		2014						
Viacúčelové malé športové ihrisko	5.1 Obnova a rozvoj obcí	2009	68 394,44	39 832,70			28 561,74	
		2010						
Parková výsadba obce vrátane projektovej dokumentácie	2.4 Ochrana a regenerácia prírodného prostredia	2013	42 978,54		34 562,30		8 416,24	
		2013						
Vybudovanie prístrešku na dome smútku a vydláždenie cintorína zámkovou dlažbou	5.1 Obnova a rozvoj obcí	2007	19 223,76				19 223,76	
		2007						



Z plánovaných zámerov obsiahnutých v PHSR obce na roky 2007 – 2013 sa podarilo zrealizovať viacero projektov v celkovej hodnote 2 266 837,13 EUR. Nerealizovali sa projekty, na ktoré obec nezískala dotáciu a pre veľké finančnú náročnosť ich obec nemohla zrealizovať z vlastných zdrojov. Jedná sa o nasledovné projekty: Rekonštrukcia Rohožnickej zvonice, Vybudovanie šatní, sociálneho zariadenia a tribúny na ihrisku, Zriadenie domu opatrovateľskej služby, Výstavba malej telocvične, Vybudovanie gazdovského dvoru, Vybudovanie cyklotrás, Vybudovanie podnikateľskej zóny, Separovaný zber – vybudovanie zberného dvoru, Vybudovanie kompostárne a spracovanie odpadu z domácností, Rekultivácia skládky, Úprava okolia pri priehrade, Rekonštrukcia historických objektov (hrobky Kostolányho, atď.) a Vybudovanie parkoviska pri Rohožnickom cintoríne.



3 ZHODNOTENIE SÚČASNÉHO STAVU ÚZEMIA

3.1 SWOT ANALÝZA

Východiskom pre formulovanie rozvojových cieľov, zámerov a stratégie rozvoja obce je SWOT analýza (silné stránky, slabé stránky, príležitosti a ohrozenia). Predstavuje jednoduchú, ale pritom výstižnú, vyčerpávajúcu a objektívnu charakteristiku silných a slabých stránok (vnútorná analýza) skúmanej oblasti a jej možných príležitostí a ohrození (vonkajšia analýza). Svojím obsahom poskytuje SWOT analýza poznatky o faktoroch, ktoré je možné využiť v prospech rozvoja obce a naopak, ktoré je v navrhovanej rozvojovej stratégii potrebné eliminovať.

Silné stránky zahŕňajú komparatívne a konkurenčné výhody pre rôzne typy rozvojových aktivít, slabé stránky sú ohrozujúce, limitujúce. Príležitosti, ako možnosti a potenciál rozvoja, spolu s ohrozeniami, ako rizikami vonkajšieho prostredia, môžu mať rozhodujúce účinky na strategický rozvoj územia.



Časť exponátov vystavených v múzeu obce



SILNÉ STRÁNKY	SLABÉ STRÁNKY
Environmentálna oblasť <ul style="list-style-type: none">➤ nenarušené životné prostredie➤ úrodná poľnohospodárska pôda v miernom klimatickom pásme➤ dobré podmienky pre rozvoj vidieckeho cestovného ruchu vzhľadom na blízkosť turistických zaujímavostí (Topoľčianky, Arborétum Mlyňany, Inovecké pohorie a Štiavnické vrchy, termálne kúpalisko Podhájska)➤ dlhodobá vinohradnícka tradícia,➤ dobré zastúpenie lesov v území➤ dostupnosť štrko - pieskov pre stavebníctvo➤ existencia vodnej nádrže Obyvateľstvo a sociálna oblasť <ul style="list-style-type: none">➤ vzdelanosť obyvateľov na vyhovujúcej úrovni s prevládajúcim stredoškolským vzdelaním➤ religiózne a národnostne homogénne obyvateľstvo➤ aktívny prístup obce ku spoločenskému a kultúrnemu životu v nej➤ aktívny prístup väčšiny obyvateľstva k daniu v obci➤ fungujúca materská škola➤ zapájanie dlhodobo nezamestnaných do sociálnych projektov Hospodárstvo a infraštruktúra <ul style="list-style-type: none">➤ rozvíjajúca sa hospodárska základňa v obci➤ vybudované inžinierske siete vrátane prípojok (vodovod, kanalizácia, plynofikácia, elektrická energia, miestne komunikácie a časť chodníkov)➤ telekomunikačná sieť, internet, pokrytie GSM signálom➤ zrekonštruovaná časť nehnuteľností patriacich obci➤ existencia športových areálov➤ vyčlenenie nových území na výstavbu➤ existencia nájomných bytov➤ obec disponuje dostatočnými finančnými zdrojmi na rozvojové aktivity	Environmentálna oblasť <ul style="list-style-type: none">➤ nedostatočné využívanie prírodného potenciálu v oblasti vidieckeho cestovného ruchu➤ bezprostredná blízkosť jadrovej elektrárne Obyvateľstvo a sociálna oblasť <ul style="list-style-type: none">➤ v poslednom desaťročí pokles obyvateľstva,➤ pomerne veľký počet sociálne slabých obyvateľov (marginalizované skupiny)➤ nižšia životná úroveň veľkej časti obyvateľov➤ nezáujem časti obyvateľstva o dianie v obci➤ vysoký podiel obyvateľstva odchádzajúceho za prácou mimo obec na väčšie vzdialenosti➤ chýba 1. stupeň základnej školy Hospodárstvo a infraštruktúra <ul style="list-style-type: none">➤ absencia priestorov pre rozvoj podnikania➤ nízka kúpna sila obyvateľstva➤ absencia časti chodníkov pre peších➤ potreba rekonštrukcií častí miestnych komunikácií➤ absencia niektorých služieb➤ potreba vybudovania inžinierskych sietí pre plánovanú výstavbu



PRÍLEŽITOSTI	OHROZENIA
Environmentálna oblasť <ul style="list-style-type: none">➤ dobré životné prostredie a poloha využiteľné pre rozvoj vidieckeho turizmu➤ kvalitná pôda umožňujúca pestovanie poľnohospodárskych plodín a viniča➤ podpora mladých farmárov dotáciami Obyvateľstvo a sociálna oblasť <ul style="list-style-type: none">➤ stabilizácia obyvateľstva vytvorením podmienok pre bytovú výstavbu v nových lokalitách➤ zapájanie obyvateľov do partnerstiev a spolupráce➤ rozvoj sociálnej starostlivosti o starých a nevládných občanov➤ rozvíjať voľnočasové aktivity pre všetky kategórie obyvateľov Hospodárstvo a infraštruktúra <ul style="list-style-type: none">➤ rozvoj ekonomických aktivít nadväzujúcich na miestne zdroje a tradície➤ pripravenosť investičných projektov na realizáciu	Národné <ul style="list-style-type: none">➤ nepriaznivé globalizačné dopady na štát a pretrvávajúca hospodárska stagnácia➤ nedostatočné financovanie kompetencií obcí z prostriedkov štátneho rozpočtu Regionálne <ul style="list-style-type: none">➤ stagnácia ekonomiky regiónu➤ odchod investorov z regiónu Lokálne <ul style="list-style-type: none">➤ migrácia obyvateľov za pracovnými príležitosťami➤ zmena zloženia skladby obyvateľstva➤ nárast chudoby vedúcej k sociálnej vylúčenosti➤ neochota obyvateľstva participovať na rozvojových projektoch obce

3.2 KĽUČOVÉ DISPARITY A HLAVNÉ FAKTORY ROZVOJA

Potreba identifikácie kľúčových disparít a hlavných faktorov rozvoja územia obce je dôležitá pre adresnosť tohto programového dokumentu. Určenie kľúčových disparít a hlavných faktorov rozvoja vychádza zo SWOT analýzy a usmerňuje zameranie aktivít na zmiernenie alebo odstránenie rozdielov.

Kľúčové disparity	Hlavné faktory rozvoja
➤ nedostatočná ekonomická základňa obce	➤ stabilná ekonomická základňa
➤ nedobudovaná infraštruktúra obce	➤ vybudovaná infraštruktúra a kvalitné životné prostredie
➤ nízka úroveň zapojenosti obyvateľstva do rozvoja obce	➤ aktívne obyvateľstvo zapojené do života v obci

Pre zabezpečenie rozvoja obce a skvalitnenie života obyvateľov v nej je dôležité koncentrovať zdroje v programovom období 2014 – 2020 na stanové priority. Cielená koncentrácia zdrojov by sa mala prejavovať najmä vo vyššej efektivite využívania zdrojov z fondov EÚ a SR. Na základe získaných skúseností intervencia by mala smerovať do aktivít, ktoré budú mať výraznejší vplyv na hospodársky a sociálny rozvoj obce.



B. STRATEGICKÁ ČASŤ

Strategická časť PHSR nadväzuje na analytickú časť. Obsahuje stratégiu rozvoja obce pri zohľadnení jej vnútorných špecifik a určuje hlavné smery, priority a ciele rozvoja obce rešpektovaním princípov regionálnej politiky s cieľom dosiahnutia vyváženého udržateľného rozvoja územia.

Národná stratégia regionálneho rozvoja SR má stanovenú víziu v oblasti regionálneho rozvoja pre Slovensko s výhľadom do roku 2030:

Slovensko sa má stať krajinou s vysokou kvalitou života všetkých občanov. Každý región bude využívať svoje danosti v prospech svojho udržateľného hospodárskeho, sociálneho, environmentálneho a územného rozvoja a tým aj Slovenskej republiky, ako vyspelého, hospodársky, politicky a sociálne súdržného členského štátu Európskej únie.

Obec Nemčianky má stanovenú víziu svojho rozvoja, ktorá nadväzuje na dosiahnuté výsledky za roky 2007 – 2013 a sú v nej obsiahnuté očakávania pre roky 2015 – 2020 s výhľadom do roku 2030:

„Útulná obec s priateľskými a spokojnými občanmi s pozitívnym vzťahom k svojej obci, ktorá cieľavedomými aktivitami zabezpečuje obyvateľom zvyšovanie kvality ich života. Úspešnou realizáciou opatrení s využitím verejných a súkromných zdrojov sa poskytne občanom príjemné bývanie v zdravom prostredí pri zabezpečenom materiálnom zázemí, kultúrno – spoločenskom vyžití a primeranej zdravotnej a sociálnej starostlivosti.“

Sformulovanie strategického cieľa vychádza z miestnych podmienok, pričom je v súlade so zámermi širšieho územia, definovaných v Programe rozvoja Nitrianskeho samosprávneho kraja 2012 – 2018 a v Partnerskej dohode SR na roky 2014 – 2020.

Uskutočniteľnosť tohto cieľa závisí:

- od udržateľnosti uskutočnených a navrhovaných opatrení,
- od podpory obyvateľov obce,
- od schopnosti obce využívať vlastné zdroje a príležitosti na získanie vonkajších zdrojov.

Na základe analýzy bol sformulovaný strategický cieľ:

Vytvorenie podmienok pre zvýšenie kvality života obyvateľov obce s vybudovanou infraštruktúrou, s jednoduchým prístupom k pracovným príležitostiam a s možnosťami športového, kultúrneho a spoločenského vyžitia.

Pre dosiahnutie strategického cieľa boli stanovené tri prioritné oblasti:

Hospodárska

Cieľom je zvýšenie výrobo-ekonomického potenciálu s dôrazom na aktivity s vyššou pridanou hodnotou podporovaním miestnych a regionálnych podnikateľov najmä z radov malého a stredného podnikania.



Sociálna

Cieľom je všestranná starostlivosť o všetky kategórie obyvateľov obce zvyšovaním ich zapájania sa do života v nej.

Environmentálna

Cieľom je zlepšenie kvality života obyvateľov v obci s dôrazom na ochranu životného prostredia.

V rámci jednotlivých prioritných oblastí boli stanovené nasledovné opatrenia:

Prioritná oblasť	Opatrenia
1. Prioritná oblasť – Hospodárska	Opatrenie 1.1 – Bezpečné a kvalitné miestne komunikácie
	Opatrenie 1.2 – Výstavba a obnova technickej infraštruktúry obce (el. siete, plyn, verejné osvetlenie a pod.)
2. Prioritná oblasť – Sociálna	Opatrenie 2.1 – Starostlivosť o sociálne znevýhodnené skupiny občanov
	Opatrenie 2.2 – Vytváranie podmienok pre bývanie
	Opatrenie 2.3 – Podpora kultúrnych, spoločenských, športových aktivít a skvalitnenie materiálno – technického vybavenia v oblasti kultúrnej a športovej infraštruktúry
	Opatrenie 2.4 – Podpora školstva a vzdelávania vrátane zlepšenia materiálno – technického vybavenia
3. Prioritná oblasť – Environmentálna	Opatrenie 3.1 – Podpora aktivít v oblasti vodného hospodárstva
	Opatrenie 3.2 – Komplexné riešenie odpadového hospodárstva
	Opatrenie 3.3 – Podpora aktivít v rámci ochrany životného prostredia, krajiny a prírody
	Opatrenie 3.4 – Podpora aktivít v oblasti predchádzania živelných pohrôm



C. PROGRAMOVÁ ČASŤ

Programová časť PHSR nadväzuje na strategickú časť a obsahuje najmä zoznam opatrení a projektov na zabezpečenie realizácie programu rozvoja obce. Programová časť obsahuje podrobnejšie rozpracovanie strategických cieľov v hospodárskej, sociálnej a environmentálnej oblasti na úroveň projektov a aktivít smerujúcich k plneniu strategického cieľa rozvoja obce.

4 OPATRENIA A AKTIVITY VRÁTANE ICH PRIRADENIA K JEDNOTLIVÝM PRIORITÁM

Prioritná oblasť – Hospodárska:

Opatrenie	Aktivita	Oblasť
Opatrenie 1.1 – Bezpečné a kvalitné miestne komunikácie	1.1.1 Výstavba, obnova a rekonštrukcia miestnych komunikácií v obci	Dopravná infraštruktúra
	1.1.2 Výstavba chodníkov	Dopravná infraštruktúra
	1.1.3 Budovanie parkovísk	Dopravná infraštruktúra
Opatrenie 1.2 – Výstavba a obnova technickej infraštruktúry obce	1.2.1 Modernizácia verejného osvetlenia	Technická infraštruktúra
	1.2.2 Rekonštrukcia obecného rozhlasu	Technická infraštruktúra
	1.2.3 Rekonštrukcia interiéru obecného úradu	Technická infraštruktúra
	1.2.4 Rekonštrukcia domu smútku	Technická infraštruktúra

Prioritná oblasť – Sociálna:

Opatrenie	Aktivita	Oblasť
Opatrenie 2.1 – Starostlivosť o sociálne znevýhodnené skupiny občanov	2.1.1 Rozvíjanie a udržiavanie pracovných návykov u nezamestnaných	Sociálna starostlivosť
Opatrenie 2.2 – Vytváranie podmienok pre bývanie	2.2.1 Výstavba nájomných bytov	Sociálna starostlivosť
	2.2.2 Vytvorenie novej obytnej zóny	Sociálna starostlivosť
Opatrenie 2.3 – Podpora kultúrnych, spoločenských, športových aktivít a skvalitnenie materiálne – technického vybavenia v oblasti kultúrnej a športovej infraštruktúry	2.3.1 Rekonštrukcia kultúrneho domu	Kultúra
	2.3.2 Rekonštrukcia nevyužíteho zdravotného strediska na športové účely	Šport
	2.3.3 Vybudovanie detského ihriska	Šport
	2.3.4 Organizovanie športových a kultúrnych podujatí v obci	Kultúra a šport



Opatrenie 2.4 – Podpora školstva a vzdelávania vrátane zlepšenia materiálneho – technického vybavenia	2.4.1 Rekonštrukcia materskej školy	Školstvo a vzdelávanie
---	-------------------------------------	------------------------

Prioritná oblasť – Environmentálna:

Opatrenie	Aktivita	Oblasť
Opatrenie 3.1 – Podpora aktivít v oblasti vodného hospodárstva	3.1.1 Rozšírenie kapacity ČOV	Environmentálna infraštruktúra
Opatrenie 3.2 – Komplexné riešenie odpadového hospodárstva	3.2.1 Zefektívnenie separovaného zberu	Odpadové hospodárstvo
Opatrenie 3.3 – Podpora aktivít v rámci ochrany životného prostredia, krajiny a prírody	3.3.1 Revitalizácia verejných priestranstiev v obci	Ochrana prírody a krajiny
	3.3.2 Čistenie a úprava rigolov popri miestnych komunikáciách	Ochrana prírody a krajiny
Opatrenie 3.4 – Podpora aktivít v oblasti predchádzania živelných pohrôm	3.4.1 Rekonštrukcia požiarnej zbrojnice a jej vybavenie	Protipožiarne opatrenia

5 SÚBOR UKAZOVATEĽOV VÝSLEDKOV A DOSAHOV VRÁTANE VÝCHODISKOVÝCH A CIEĽOVÝCH HODNÔT

Súčasťou programovej časti je aj stanovenie ukazovateľov pre hodnotenie PHSR.

Ukazovatele výstupu označujú hmatateľné produkty, bezprostredne dosiahnuté realizáciou jednej alebo viacerých aktivít, vyjadrené v merateľných fyzikálnych alebo peňažných jednotkách. Odrážajú skutočnosť, že niečo bolo vytvorené, vyprodukované, zriadené, zrealizované.

Ukazovatele výsledku vyjadrujú priamy hmatateľný efekt projektu na cieľovú skupinu projektu bezprostredne po ukončení realizácie projektu a merajú bezprostredný následok, ktorý bol vyvolaný výstupom (preto je medzi výstupom a výsledkom logická väzba).

Ukazovatele dopadu vyjadrujú dlhodobý efekt intervencie na územie a cieľovú skupinu, následky dosiahnutých výsledkov projektu, teda príspevok k riešeniu cieľov stanovených pre prioritnú oblasť, potrieb cieľovej skupiny alebo k odstraňovaniu prekážok, či využívaniu potenciálu rozvoja územia (preto je medzi výsledkom a dopadom logická väzba). Z tohto hľadiska preto nemusí byť dosiahnutie strategického cieľa vyjadrené ukazovateľmi dopadu, ale môže byť vyjadrené aj vhodnými ukazovateľmi výsledku. Pre oblasť hodnotenia dopadov pre PHSR obce Nemčianky boli ako východiskové hodnoty dopadových ukazovateľov stanovené dopadové ukazovatele na nulovej úrovni a hodnotenie dopadov sa uskutočňuje k termínu roku 2020.



Tabuľka č. 24: Ukazovatele výstupov, výsledkov a dopadov

Typ ukazovateľa	Názov ukazovateľa	Definícia	Merná jednotka	Východisková hodnota rok 2015	Cieľová hodnota rok 2020
PRIORITNÁ OBLASŤ – Hospodárska					
Aktivita 1.1.1 Výstavba, obnova a rekonštrukcia miestnych komunikácií					
Hlavné ukazovatele: - výstupu - výsledku - dopadu	výstup	realizačné náklady	EUR	0	780 000
	výsledok	dĺžka komunikácií	km	0	3
	dopad	počet zrealizovaných projektov	ks	0	3
Aktivita 1.1.2 Výstavba chodníkov					
Hlavné ukazovatele: - výstupu - výsledku - dopadu	výstup	realizačné náklady	EUR	0	53 000
	výsledok	dĺžka chodníkov	km	0	1,5
	dopad	počet zrealizovaných projektov	ks	0	2
Aktivita 1.1.3 Budovanie parkovísk					
Hlavné ukazovatele: - výstupu - výsledku - dopadu	výstup	realizačné náklady	EUR	0	40 000
	výsledok	počet parkovísk	ks	0	2
	dopad	počet zrealizovaných projektov	ks	0	2
Aktivita 1.2.1 Modernizácia verejného osvetlenia					
Hlavné ukazovatele: - výstupu - výsledku - dopadu	výstup	realizačné náklady	EUR	0	30 000
	výsledok	počet svetelných bodov	ks	0	90
	dopad	počet zrealizovaných projektov	ks	0	2
Aktivita 1.2.2 Rekonštrukcia obecného rozhlasu					
Hlavné ukazovatele: - výstupu - výsledku - dopadu	výstup	realizačné náklady	EUR	0	10 000
	výsledok	počet infraštruktúry	ks	0	1
	dopad	počet zrealizovaných projektov	ks	0	1
Aktivita 1.2.3 Rekonštrukcia interiéru obecného úradu					
Hlavné	výstup	realizačné náklady	EUR	0	110 000



ukazovatele: - výstupu - výsledku - dopadu	výsledok	počet objektov	ks	0	1
	dopad	počet zrealizovaných projektov	počet	0	1
Aktivita 1.2.4 Rekonštrukcia domu smútku					
Hlavné ukazovatele: - výstupu - výsledku - dopadu	výstup	realizačné náklady	EUR	0	30 000
	výsledok	počet objektov	ks	0	1
	dopad	počet zrealizovaných projektov	počet	0	2

Typ ukazovateľa	Názov ukazovateľa	Definícia	Merná jednotka	Východisková hodnota rok 2015	Cieľová hodnota rok 2020
PRIORITNÁ OBLASŤ – Sociálna					
Aktivita 2.1.1 Rozvíjanie a udržiavanie pracovných návykov u nezamestnaných					
Hlavné ukazovatele: - výstupu - výsledku - dopadu	výstup	realizačné náklady	EUR	0	48 000
	výsledok	počet aktivovaných	počet	0	25
	dopad	počet zrealizovaných projektov	ks	0	5
Aktivita 2.2.1 Výstavba nájomných bytov					
Hlavné ukazovatele: - výstupu - výsledku - dopadu	výstup	realizačné náklady	EUR	0	1 100 000
	výsledok	obytné domy	ks	0	2
	dopad	počet zrealizovaných projektov	ks	0	2
Aktivita 2.2.2 Vytvorenie novej obytnej zóny					
Hlavné ukazovatele: - výstupu - výsledku - dopadu	výstup	realizačné náklady	EUR	0	590 000
	výsledok	obytná zóna	ks	0	1
	dopad	počet zrealizovaných projektov	ks	0	4
Aktivita 2.3.1 Rekonštrukcia kultúrneho domu					
Hlavné ukazovatele: - výstupu	výstup	realizačné náklady	EUR	0	300 000
	výsledok	počet objektov	ks	0	1



- výsledku - dopadu	dopad	počet zrealizovaných projektov	ks	0	1
Aktivita 2.3.2 Rekonštrukcia nevyužitého zdravotného strediska na športové účely					
Hlavné ukazovatele:	výstup	realizačné náklady	EUR	0	30 000
- výstupu	výsledok	počet objektov	ks	0	1
- výsledku - dopadu	dopad	počet zrealizovaných projektov	počet	0	1
Aktivita 2.3.3 Vybudovanie detského ihriska					
Hlavné ukazovatele:	výstup	realizačné náklady	EUR	0	20 000
- výstupu	výsledok	počet objektov	ks	0	2
- výsledku - dopadu	dopad	počet zrealizovaných projektov	ks	0	2
Aktivita 2.3.4 Organizovanie športových a kultúrnych podujatí v obci					
Hlavné ukazovatele:	výstup	realizačné náklady	EUR	0	25 000
- výstupu	výsledok	počet podujatí	ks	0	12
- výsledku - dopadu	dopad	počet zrealizovaných projektov	ks	0	12
Aktivita 2.4.1 Rekonštrukcia materskej školy					
Hlavné ukazovatele:	výstup	realizačné náklady	EUR	0	60 000
- výstupu	výsledok	počet rekonštruovaných objektov	ks	0	1
- výsledku - dopadu	dopad	počet zrealizovaných projektov	ks	0	2

Typ ukazovateľa	Názov ukazovateľa	Definícia	Merná jednotka	Východisková hodnota rok 2015	Cieľová hodnota rok 2020
PRIORITNÁ OBLASŤ – Environmentálna					
Aktivita 3.1.1 Rozšírenie kapacity ČOV					
Hlavné ukazovatele:	výstup	realizačné náklady	EUR	0	100 000
- výstupu	výsledok	intenzifikácia procesu	ks	0	1
- výsledku - dopadu	dopad	počet zrealizovaných projektov	ks	0	1



Aktivita 3.2.1 Zefektívnenie separovaného zberu					
Hlavné ukazovatele: - výstupu - výsledku - dopadu	výstup	realizačné náklady	EUR	0	102 000
	výsledok	počet zberných nádob	počet	0	1 250
	dopad	počet zrealizovaných projektov	ks	0	1
Aktivita 3.3.1 Revitalizácia verejných priestranstiev v obci					
Hlavné ukazovatele: - výstupu - výsledku - dopadu	výstup	realizačné náklady	EUR	0	300 000
	výsledok	revitalizované plochy	ks	0	2
	dopad	počet zrealizovaných projektov	počet	0	2
Aktivita 3.3.2 Čistenie a úprava rigolov popri miestnych komunikáciách					
Hlavné ukazovatele: - výstupu - výsledku - dopadu	výstup	realizačné náklady	EUR	0	30 000
	výsledok	dĺžka rigolov	km	0	4
	dopad	počet zrealizovaných projektov	ks	0	1
Aktivita 3.4.1 Rekonštrukcia požiarnej zbrojnice a jej vybavenie					
Hlavné ukazovatele: - výstupu - výsledku - dopadu	výstup	realizačné náklady	EUR	0	20 000
	výsledok	počet objektov	ks	0	1
	dopad	počet zrealizovaných projektov	ks	0	2



D. REALIZAČNÁ ČASŤ

Realizačná časť PHSR nadväzuje na strategickú časť. Vypracovaním a schválením tohto dokumentu proces strategického plánovania nekončí. Realizácia začína po schválení PHSR obecným zastupiteľstvom. Samospráva (obec) ju zabezpečuje počas platnosti tohto dokumentu v zmysle platnej legislatívy o podpore regionálneho rozvoja. Obec Nemčianky má v oblasti prípravy a realizácie programu rozvoja dostatočné skúsenosti na programovej, projektovej aj realizačnej úrovni:

- z prípravy, realizácie a hodnotenia PHSR obce 2007 – 2013,
- z prípravy a realizácie projektov financovaných zo štrukturálnych fondov a verejných zdrojov v programovom období 2007 – 2013.

Do realizácie jednotlivých aktivít programu rozvoja budú podľa potreby vstupovať aj iní partneri a obec bude do nej zapájať aj svojich obyvateľov.

6 POPIS ORGANIZAČNÉHO A INŠTITUCIONÁLNEHO ZABEZPEČENIA REALIZÁCIE V PODMIENAKACH OBCE

Organizačné zabezpečenie (realizácia programu hospodárskeho rozvoja a sociálneho rozvoja) je úlohou obce a tá ju vykonáva prostredníctvom svojich orgánov (obecné zastupiteľstvo, starosta). Samospráva každoročne získa a spracuje pripomienky partnerov, poslancov a verejnosti tak, aby boli k dispozícii do začiatku prípravy rozpočtu na ďalší rok. Najvyšším orgánom obce Nemčianky je obecné zastupiteľstvo, ktoré vo vzťahu k realizácii PHSR schvaľuje celý dokument, každoročne prerokuje jeho plnenie a rozhoduje o zmenách a aktualizácii programu. Zastupiteľstvo schvaľuje financovanie jednotlivých projektov z doplnkových zdrojov a výšku ich spolufinancovania z rozpočtu obce. Najvyšším výkonným orgánom obce a jeho predstaviteľom je starosta. Rozhoduje vo všetkých veciach správy obce, ktoré nie sú zákonom alebo štatútom vyhradené obecnému zastupiteľstvu. Vo vzťahu k realizácii PHSR starosta riadi proces realizácie, podpisuje uznesenia o schválení dokumentu, vykonáva uznesenia a zastupuje obec voči tretím osobám.

Inštitucionálne a administratívne zabezpečuje rozhodnutia obecného zastupiteľstva a starostu obecný úrad. Ten v plnom rozsahu vykonáva administráciu a procesy komunikácie, hodnotenia, monitorovania.

Tabuľka č. 25: Zabezpečenie realizácie PHSR na úrovni programu (obec Nemčianky)

Činnosť	Obecné zastupiteľstvo	Starosta	Obecný úrad	Hlavný kontrolór
Financovanie	schvaľuje	riadi	vykonáva	
Implementácia	schvaľuje	riadi	vykonáva	
Hodnotenie	schvaľuje	riadi	vykonáva	
Monitoring	schvaľuje	riadi	vykonáva	
Kontrola	schvaľuje	riadi	vykonáva	vykonáva

Zdroj: vlastné spracovanie



7 STRUČNÝ POPIS KOMUNIKAČNEJ STRATÉGIE

Realizácia PHSR je zabezpečená koordinovaným prístupom a spoluprácou so všetkými aktérmi regionálneho rozvoja na území obce. Komunikačná stratégia obce, vo vzťahu k programu rozvoja, sa zameriava na jej obyvateľov ako hlavnú cieľovú skupinu. Hlavným cieľom komunikácie s občanmi a organizáciami pôsobiace na území obce je dosiahnutie ich včasnej informovanosti v dostatočnom rozsahu a primeranou formou. Hlavnými nástrojmi sprostredkovania informácií o dianí v obci predstavujú úradná tabuľa, webová stránka, informačné tabule a obecný rozhlas.

Počas rokov 2015 – 2020 je naplánovaných 7 aktivít spojených s informovanosťou o samotnom dokumente a jeho každoročnom hodnotení (viď tabuľka č. 26).

Tabuľka č. 26: Plán komunikácie, hodnotenia a monitoringu realizácie PHSR

P. č.	Časový rámec	Miesto konania	Cieľová skupina	Forma	Téma, ciele	Vstupné údaje	Výstupy
1.	10 – 11/2015	OcÚ	občania organizácie	zasadnutia OZ	PHSR	Návrh dokumentu	uznesenie OZ
2.	05/2016	OcÚ	občania organizácie	zasadnutia OZ	Vyhodnotenie plnenia PHSR za rok 2015	Monitorovacia správa za rok 2015	uznesenie OZ
3.	05/2017	OcÚ	občania organizácie	zasadnutia OZ	Vyhodnotenie plnenia PHSR za rok 2016	Monitorovacia správa za rok 2016	uznesenie OZ
	10 – 11/2017	OcÚ	občania organizácie	zasadnutia OZ	Akčný plán PHSR na roky 2018 – 2020	Návrh akčného plánu	uznesenie OZ
4.	05/2018	OcÚ	občania organizácie	zasadnutia OZ	Vyhodnotenie plnenia PHSR za rok 2017	Monitorovacia správa za rok 2017	uznesenie OZ
5.	05/2019	OcÚ	občania organizácie	zasadnutia OZ	Vyhodnotenie plnenia PHSR za rok 2018	Monitorovacia správa za rok 2018	uznesenie OZ
6.	05/2020	OcÚ	občania organizácie	zasadnutia OZ	Vyhodnotenie plnenia PHSR za rok 2019	Monitorovacia správa za rok 2019	uznesenie OZ
7.	05/2021	OcÚ	občania organizácie	zasadnutia OZ	Vyhodnotenie plnenia PHSR za rok 2020	Monitorovacia správa za rok 2020	uznesenie OZ

Zdroj: vlastné spracovanie

Poznámky: OcÚ – obecný úrad

OZ – obecné zastupiteľstvo

8 SYSTÉM MONITOROVANIA A HODNOTENIA

Proces monitorovania a hodnotenia PHSR sa vykonáva pravidelne a priebežne počas platnosti PHSR (na úrovni programu). Tento proces sa vykonáva len na operatívnej úrovni, pretože strategické hodnotenie nie je potrebné (v zmysle zákona č. 24/2006 Z. z.). Vstupnými údajmi pre monitorovanie a hodnotenie sú údaje z plánovaných a dosiahnutých ukazovateľov výstupu, výsledku a dopadu jednotlivých aktivít (uvedené v tabuľke č. 24). Výstupom procesu je monitorovacia správa za príslušný rok prerokovaná obecným zastupiteľstvom. Za prípravu



monitorovacej správy je zodpovedný obecný úrad. Cieľom monitorovania a hodnotenia je získavanie informácií o skutočnom plnení jednotlivých aktivít a programu ako celku. Na základe výsledkov, v prípade potreby, obecné zastupiteľstvo rozhodne o zmenách a aktualizáciách v PHSR.

Tabuľka č. 27: Plán hodnotenia a monitorovania (len operatívne hodnotenie)

Typ hodnotenia	Vykonať prvýkrát	Dôvod vykonania/ periodicita
Hodnotenie PHSR	2016 – 2021	Každoročne v zmysle zákona č. 539/2008 Z. z. o podpore regionálneho rozvoja
Tematické hodnotenie časti PHSR	v roku 2016	Téma hodnotenia: identifikovaná ako riziková časť vo výročnej monitorovacej správe za predchádzajúci kalendárny rok
Ad hoc mimoriadne hodnotenie		Pri značnom odklone od stanovených cieľov, pri zmene stanovených cieľov jednotlivých prioritných oblastí, pri zmene hodnôt ukazovateľov. Pri návrhu na revíziu PHSR.
Ad hoc hodnotenie celého PHSR alebo jeho časti		Na základe rozhodnutia starostu, kontrolného orgánu obce, podnetu poslancov; na základe protokolu NKÚ SR, na základe auditu.

Zdroj: vlastné spracovanie

9 AKČNÝ PLÁN NA OBDOBIE DVOCH NASLEDUJÚCICH ROKOV

Súčasťou realizačnej časti je aj akčný plán spracovaný na obdobie dvoch rokov (n+2). V prípade PHSR obce Práznovce sú to roky 2016 – 2017. Akčný plán je spracovaný podľa jednotlivých prioritných oblastí.

Akčný plán pre prioritnú oblasť – Hospodárska				
Opatrenie, aktivita	Termín (rok)	Zodpovedný	Zdroj financovania	Predpokladané náklady
Opatrenie 1.1 – Bezpečné a kvalitné miestne komunikácie				
1.1.1 Výstavba, obnova a rekonštrukcia miestnych komunikácií	2016 – 2017	Obec Nemčiny	viac zdroje financovanie	780 000
1.1.2 Výstavba chodníkov	2016 – 2017	Obec Nemčiny	viac zdroje financovanie	53 000
1.1.3 Budovanie parkovísk	2016 – 2017	Obec Nemčiny	viac zdroje financovanie	40 000
Opatrenie 1.2 – Výstavba a obnova technickej infraštruktúry obce				
1.2.1 Modernizácia verejného osvetlenia	2016 – 2017	Obec Nemčiny	viac zdroje financovanie	30 000



1.2.2 Rekonštrukcia obecného rozhlasu	2016 – 2017	Obec Nemčiny	viac zdrojové financovanie	10 000
1.2.3 Rekonštrukcia interiéru obecného úradu	2016 – 2017	Obec Nemčiny	viac zdrojové financovanie	110 000
1.2.4 Rekonštrukcia domu smútku	2016 – 2017	Obec Nemčiny	viac zdrojové financovanie	30 000

Akčný plán pre prioritnú oblasť – Sociálna				
Opatrenie, aktivita	Termín (rok)	Zodpovedný	Zdroj financovania	Predpokladané náklady
Opatrenie 2.1 – Starostlivosť o sociálne znevýhodnené skupiny občanov				
2.1.1 Rozvíjanie a udržiavanie pracovných návykov u nezamestnaných	2016 – 2017	Obec Nemčiny	viac zdrojové financovanie	48 000
Opatrenie 2.2 – Vytváranie podmienok pre bývanie				
2.2.1 Výstavba nájomných bytov	2016 – 2017	Obec Nemčiny	viac zdrojové financovanie	1 110 000
2.2.2 Vytvorenie novej obytnej zóny	2016 – 2017	Obec Nemčiny	viac zdrojové financovanie	590 000
Opatrenie 2.3 – Podpora kultúrnych, spoločenských, športových aktivít a skvalitnenie materiálno – technického vybavenia v oblasti kultúrnej a športovej infraštruktúry				
2.3.1 Rekonštrukcia kultúrneho domu	2016 – 2017	Obec Nemčiny	viac zdrojové financovanie	300 000
2.3.2 Rekonštrukcia nevyužíteho zdravotného strediska na športové účely	2016 – 2017	Obec Nemčiny	viac zdrojové financovanie	30 000
2.3.3 Vybudovanie detského ihriska	2016 – 2017	Obec Nemčiny	viac zdrojové financovanie	20 000
2.3.4 Organizovanie športových a kultúrnych podujatí v obci	2016 – 2017	Obec Nemčiny	viac zdrojové financovanie	25 000
Opatrenie 2.4 – Podpora školstva a vzdelávania vrátane zlepšenia materiálno – technického vybavenia				
2.4.1 Rekonštrukcia materskej školy	2016 – 2017	Obec Nemčiny	viac zdrojové financovanie	60 000



Akčný plán pre prioritnú oblasť – Environmentálna				
Opatrenie, aktivita	Termín (rok)	Zodpovedný	Zdroj financovania	Predpokladané náklady
Opatrenie 3.1 – Podpora aktivít v oblasti vodného hospodárstva				
3.1.1 Rozšírenie kapacity ČOV	2016 – 2017	Obec Nemčianky	viac zdrojové financovanie	100 000
Opatrenie 3.2 – Komplexné riešenie odpadového hospodárstva				
3.2.1 Zefektívnenie separovaného zberu	2016 – 2017	Obec Nemčianky	viac zdrojové financovanie	102 000
Opatrenie 3.3 – Podpora aktivít v rámci ochrany životného prostredia, krajiny a prírody				
3.3.1 Revitalizácia verejných priestranstiev v obci	2016 – 2017	Obec Nemčianky	viac zdrojové financovanie	300 000
3.3.2 Čistenie a úprava rigolov popri miestnych komunikáciách	2016 – 2017	Obec Nemčianky	viac zdrojové financovanie	30 000
Opatrenie 3.4 – Podpora aktivít v oblasti predchádzania živelných pohrôm				
3.4.1 Rekonštrukcia požiarnej zbrojnice a jej vybavenie	2016 – 2017	Obec Nemčianky	viac zdrojové financovanie	20 000



E. FINANČNÁ ČASŤ

Finančná časť nadväzuje na predchádzajúce časti PHSR a zaoberá sa finančným zabezpečením jednotlivých aktivít. Táto časť obsahuje:

- identifikáciu možných zdrojov financovania aktivít,
- model viaczdrojového financovania na úrovni jednotlivých aktivít,
- systém hodnotenia pre výber projektov.

10 IDENTIFIKÁCIA MOŽNÝCH ZDROJOV FINANCOVANIA

Plánované aktivity predstavujú finančne náročné projekty, preto je dôležité identifikovať finančné zdroje, ktoré umožnia ich realizáciu. Zdroje financovania projektov, ktoré boli definované v PHSR, sú nasledovné:

1. verejné zdroje:

- štátny rozpočet vrátane finančných prostriedkov z rozpočtových kapitol ministerstiev (dotačné tituly jednotlivých rozpočtových kapitol ministerstiev a Úradu Vlády SR),
- štátne účelové fondy (Envirofond, Štátny fond rozvoja bývania, Recyklačný fond),
- rozpočet Nitrianskeho samosprávneho kraja,
- rozpočet obce Nemčianky (vlastné zdroje),
- finančné prostriedky z EÚ v programovom období 2014 – 2020 tzv. európske štrukturálne a investičné fondy (EŠIF), ktoré bude Slovensko čerpať prostredníctvom Partnerskej dohody SR 2014 – 2020. Tá sa bude realizovať prostredníctvom nasledovných programov:
 - Operačný program Integrovaná infraštruktúra,
 - Operačný program Ľudské zdroje,
 - Integrovaný regionálny operačný program,
 - Operačný program Kvalita životného prostredia,
 - Operačný program Výskum a inovácie,
 - Operačný program Efektívna verejná správa,
 - Operačný program Technická pomoc,
 - Program rozvoja vidieka,
 - Operačný program Rybné hospodárstvo,

2. iné zdroje:

- finančné prostriedky fyzických osôb,
- finančné prostriedky právnických osôb,
- úvery,
- príspevky medzinárodných organizácií,
- dotačné schémy nadácií,
- prostriedky vyplývajúce z medzinárodných zmlúv o poskytnutí grantu uzatvorených medzi SR a inými štátmi (Nórsky finančný mechanizmus, bilaterálne dohody, Švajčiarsky finančný mechanizmus).

11 MODEL VIACZDROJOVÉHO FINANCOVANIA

Financovanie jednotlivých aktivít bude viaczdrojové, pričom štruktúra zdrojov financovania bude závisieť od aktuálnej finančnej situácie obce a od vonkajších ekonomických podmienok. Pri získavaní zdrojov pre financovanie aktivít PHSR sa bude



využívať metóda aktívneho vyhľadávania finančných zdrojov (fundraising). Finančné vyčíslenie jednotlivých aktivít je stanovené kvalifikovaným odhadom, pričom konkrétne rozpočty budú súčasťou žiadostí o nenávratný finančný príspevok (v prípade EÚ zdrojov) alebo žiadostí o dotácie. Pri schvaľovaní financovania jednotlivých aktivít sa bude prihliadať na ich potrebu a dopad na hospodársko – sociálny rozvoj obce podľa hodnotiaceho systému uvedeného v tabuľke č. 29.

Tabuľka č. 28: Model viaczdrojového financovania

Viaczdrojové financovanie							
Aktivity	Celkové náklady /EUR/	Verejné zdroje /EUR/					Iné zdroje /EUR/
		EÚ	Štátny rozpočet	Rozpočet NSK	Rozpočet obce	Štátne fondy	
1.1.1 Výstavba, obnova a rekonštrukcia miestnych komunikácií	780 000	624 000	117 000	0	39 000	0	0
1.1.2 Výstavba chodníkov	53 000	42 400	7 950	0	2 650	0	0
1.1.3 Budovanie parkovísk	40 000	20 000	10 000	5 000	5 000	0	0
1.2.1 Modernizácia verejného osvetlenia	30 000	24 000	4 500	0	1 500	0	0
1.2.2 Rekonštrukcia obecného rozhlasu	10 000	0	5 000	2 000	2 000	0	1 000
1.2.3 Rekonštrukcia interiéru obecného úradu	110 000	88 000	16 500	0	5 500	0	0
1.2.4 Rekonštrukcia domu smútku	30 000	0	15 000	5 000	10 000	0	0
2.1.1 Rozvíjanie a udržiavanie pracovných návykov u nezamestnaných	48 000	38 000	5 000	0	5 000	0	0
2.2.1 Výstavba nájomných bytov	1 110 000	0	0	0	115 000	880 000	115 000
2.2.2 Vytvorenie novej obytnej zóny	590 000	236 000	29 500	0	29 500	295 000	0
2.3.1 Rekonštrukcia kultúrneho domu	300 000	240 000	45 000	0	15 000	0	0
2.3.2 Rekonštrukcia nevyužíteho zdravotného strediska na športové účely	30 000	0	10 000	5 000	5 000	0	10 000
2.3.3 Vybudovanie detského ihriska	20 000	0	10 000	6 000	3 000	0	1 000
2.3.4 Organizovanie športových a kultúrnych podujatí v obci	25 000	0	0	15 000	6 000	0	4 000
2.4.1 Rekonštrukcia materskej školy	60 000	0	30 000	10 000	10 000	0	10 000
3.1.1 Rozšírenie kapacity ČOV	100 000	32 000	8 000	0	10 000	50 000	0
3.2.1 Zefektívnenie separovaného zberu	102 000	33 000	7 000	0	12 000	50 000	0
3.3.1 Revitalizácia	300 000	240 000	45 000	0	15 000	0	0



verejných priestranstiev v obci							
3.3.2 Čistenie a úprava rigolov popri miestnych komunikáciách	30 000	0	10 000	0	5 000	10 000	5 000
3.4.1 Rekonštrukcia požiarnej zbrojnice a jej vybavenie	20 000	0	10 000	4 000	5 000	0	1 000
Spolu	3 788 000	1 617 400	385 450	52 000	301 150	1 285 000	147 000

Zdroj: vlastné spracovanie

12 SYSTÉM HODNOTENIA AKTIVÍT

Pri schvaľovaní financovania jednotlivých aktivít programu sa bude prihliadať na ich potrebu a dopad na hospodársky a sociálny rozvoj obce. Najvyššiu prioritu majú aktivity, ktoré vyplývajú priamo z legislatívy a aktivity riešiace havarijnú alebo mimoriadnu situáciu. Do druhej kategórie (vysoká priorita) sú zaradené aktivity vyplývajúce zo všeobecne – záväzných nariadení, strategických dokumentov a investičné projekty s ukončenou prípravnou fázou (právoplatné stavebné povolenie). Tretiu kategóriu (stredná priorita) majú projekty, ktoré majú možnosť uchádzať sa o zdroje EÚ a štátneho rozpočtu. V nízkej kategórii (4) sa nachádzajú projekty zadefinované ako zámery bez ukončenej prípravnej fázy (bez pripravenej projektovej dokumentácie).

Tabuľka č. 29: Hodnotiaca tabuľka pre výber aktivít (upravené)

Kategória priority	Charakteristika	Hodnotiace kritérium - Opis podmienok pre zaradenie do priority	Aktivity
1	Najvyššia	a) projekty vyplývajúce z legislatívy b) projekty riešiace havarijnú alebo mimoriadnu situáciu Postačuje splnenie jednej z podmienok	2.1.1, 2.4.1, 3.1.1, 3.2.1
2	Vysoká	a) projekty vyplývajúce z VZN obce a strategických dokumentov obce b) projekty s právoplatným stavebným povolením (investičné) Postačuje splnenie jednej z podmienok	1.2.3, 1.2.4, 2.2.1, 2.3.4, 3.4.1
3	Stredná	Projekty, ktoré majú možnosť uchádzať sa o zdroje z EÚ a štátneho rozpočtu.	1.1.1, 1.1.2, 1.1.3, 1.2.1, 1.2.2, 2.3.1, 2.3.3, 3.3.1
4	Nízka	Projekty zadefinované ako zámery ukončenej prípravnej fázy	2.2.2, 2.3.2, 3.3.2



ZÁVER

Koordinovaný rast hospodárskeho a sociálneho potenciálu územia vyžaduje racionálne plánovanie, programovanie a efektívne využívanie dostupných finančných zdrojov. Tieto činnosti sú mimoriadne dôležité na úrovni obcí, pretože v rámci reformy verejnej správy prešli do pôsobnosti obcí rôzne činnosti vykonávané na jej území a majú aj nemalé kompetencie spojené s rozvojom regiónu.

Program hospodárskeho a sociálneho rozvoja obce Nemčiny je nástrojom riadenia jej rozvoja. Je spracovaný v súlade so zákonom č. 539/2008 Z. z. (o podpore regionálneho rozvoja), ako strednodobý programový dokument, ktorý definuje základné úlohy a rozvojové potreby obce vo forme vízie, strategického cieľa obce, priorít, opatrení a projektov.





ZDROJE ÚDAJOV

1. Aktualizácia Národnej stratégie regionálneho rozvoja, 2014
2. Program hospodárskeho a sociálneho rozvoja obce Nemčianany na roky 2007 – 2013
3. Program odpadového hospodárstva obce Nemčianany na roky 2011 – 2015
4. Územný plán obce Nemčianany, september 2012
5. Interné materiály obce Nemčianany
6. Partnerská dohoda SR 2014 – 2020
7. Program rozvoja vidieka SR na roky 2014 – 2020
8. Program hospodárskeho a sociálneho rozvoja Nitrianskeho samosprávneho kraja 2012 – 2018
9. Stratégia rozvoja vidieka Nitrianskeho samosprávneho kraja 2009 – 2015
10. Stratégia rozvoja cestovného ruchu Nitrianskeho samosprávneho kraja na roky 2006 – 2013
11. Územný plán regiónu Nitrianskeho kraja
12. www.nemcinany.eu
13. www.nemcinany-online.sk
14. Štatistický úrad SR Sčítanie obyvateľstva, domov a bytov Slovenska 2011
15. Štatistický úrad SR databáza Mestská a obecná štatistika
16. Štatistický úrad SR databáza DATAcube
17. Štatistický úrad SR databáza RegDat
18. Zákon č. 539/2008 Z. z. v platnom znení
19. Metodika na vypracovanie Programu hospodárskeho rozvoja a sociálneho rozvoja obce/obcí/VÚC, február 2015