



## **Program hospodárskeho a sociálneho rozvoja obce Slepčany**



2015

**Objednávateľ:**

Obec Slepčany  
Hlavná 241  
951 52 Slepčany  
IČO: 00 308 455  
DIČ: 20 21 038 008

**Zhotovili:**

Ing. Tomáš Kozolka  
Mikroregión “Požitavie – Širočina”  
so sídlom vo Veľkých Vozokanoch

Slovenská poľnohospodárska univerzita v Nitre  
Katedra regionalistiky a rozvoja vidieka  
vedúca katedry: doc. Ing. Mária Fáziková, CSc.  
+421 37 641 4568

## Obsah

<b>1</b>	<b>Úvod.....</b>	<b>4</b>
1.1	Proces prípravy PHSR a uplatňovanie princípu partnerstva .....	5
1.2	Harmonogram spracovania PHSR .....	7
1.3	Súlad PHSR s dokumentmi na národnej a regionálnej úrovni.....	9
1.4	Charakteristika riešeného územia .....	10
1.5	Hodnotenie predchádzajúceho PHSR obce .....	11
<b>2</b>	<b>Ekonomické a sociálne východiská .....</b>	<b>12</b>
2.1	Analýza projektovej pripravenosti .....	13
2.2	Základná charakteristika obce .....	13
2.3	Socio-ekonomická analýza obce .....	13
2.3.1	Prírodné podmienky .....	13
2.3.2	Obyvateľstvo a jeho charakteristiky .....	17
2.3.3	Ekonomika .....	222
2.3.4	Technická infraštruktúra.....	35
2.3.5	Sociálna infraštruktúra.....	37
2.3.6	Zdravotná infraštruktúra.....	38
2.3.7	Kultúrna infraštruktúra .....	38
2.3.8	Bývanie .....	40
2.3.9	Vzdelávanie a kultúra .....	40
2.3.10	Ochrana prírody.....	43
2.4	Prieskum verejnej mienky v obci Slepčany .....	44
2.5	Analýza externého prostredia .....	48
2.6	SWOT analýza.....	51
2.7	Kľúčové disparity a hlavné faktory rozvoja .....	54
<b>3</b>	<b>Vízia a rozvojová Stratégia.....</b>	<b>55</b>
3.1	Vízia na roky 2014 – 2020.....	55
3.2	Rozvojová stratégia obce Slepčany na roky 2014 – 2020.....	56
<b>4</b>	<b>Programová časť .....</b>	<b>58</b>
<b>5</b>	<b>Finančný plán .....</b>	<b>70</b>
<b>6</b>	<b>Záverečná časť .....</b>	<b>72</b>
<b>7</b>	<b>Prílohy .....</b>	<b>73</b>

## 1 ÚVOD

<b>Názov:</b>	Program hospodárskeho a sociálneho rozvoja obce Slepčany
<b>Programovacie obdobie</b>	roky 2014 - 2020
<b>Územné vymedzenie:</b>	Nitriansky kraj, okres Zlaté Moravce, obec Slepčany
<b>Územný plán obce schválený:</b>	25.02.2010
<b>Dátum schválenia PHSR:</b>	11.01.2016
<b>Dátum platnosti:</b>	11. 01. 2016 – 31.12.2020
<b>Verzia:</b>	1.0
<b>Publikovaný verejne:</b>	07.01. 2016

Zdroj: vlastné spracovanie

Dokument „Program hospodárskeho a sociálneho rozvoja obce Slepčany na roky 2014-2020“ (ďalej len PHSR) je strednodobý strategický dokument, ktorý na základe analýzy hospodárskeho a sociálneho rozvoja obce stanovuje jeho strategické ciele a priority rozvoja. PHSR je základným programovým dokumentom podpory regionálneho rozvoja na lokálnej úrovni. Je prostriedkom na napĺňanie vízie ďalšieho smerovania rozvoja obce. Prostredníctvom PHSR obce Slepčany sa uskutočňuje podpora rozvoja na úrovni miestnej samosprávy s dôrazom na sociálnu, hospodársku a environmentálnu sféru.

PHSR spolu s územným plánom konkrétneho územia je základným a kľúčovým dokumentom pre riadenie samosprávy vychádzajúcim z poznania situácie a konkrétnych potrieb občanov, podnikateľov, záujmových skupín a ďalších subjektov v území, formuluje svoju predstavu o budúcnosti spolu s činnosťami a projektmi na jej zabezpečenie.

Na základe zákona č. 539/ 2008 Z. z. o podpore regionálneho rozvoja v platnom znení je program hospodárskeho a sociálneho rozvoja (PHSR) významovo rovnaký pojem ako program rozvoja obce (PRO).

## 1.1 PROCES PRÍPRAVY PHSR A UPLATŇOVANIE PRINCÍPU PARTNERSTVA

PHSR obce Slepčany bolo spracované na základe potrieb obce Slepčany. Zámer spracovania PHSR obce Slepčany bol schválený obecným zastupiteľstvom v roku 2014. Príprava PHSR obce Slepčany bola v súlade s prípravou PHSR Mikroregiónu “Požitavie – Širočina”.

Prvá etapa prác zahŕňala prípravu analytickej časti, ktorej súčasťou bolo spracovanie analýz: prírodných podmienok, ľudských zdrojov, ekonomiky, občianskej vybavenosti a životného prostredia.

Spracovanie strategickej časti zahŕňalo rozpracovanie rozvojových priorít do opatrení s cieľom zadefinovať potrebné aktivity, určenie konečných prijímateľov pomoci a stanovenie merateľných monitorovacích indikátorov. Výsledkom je strategický rozvojový program aplikovateľný pre obec Slepčany.

<b>Zámer spracovania PHSR</b>	
<b>Názov dokumentu</b>	Program hospodárskeho a sociálneho rozvoja obce Slepčany
<b>Programovacie obdobie</b>	roky 2014 - 2020
<b>Forma spracovania</b>	Spracovanie PHSR bude vykonávať obec Slepčany v partnerstve s okolitými obcami združenými v mikroregiónu “Požitavie – Širočina”, za účasti expertov z externého akademického prostredia. Zamestnanci univerzity budú koordinovať proces tvorby PHSR a zabezpečovať dodržiavanie metodických postupov.
<b>Riadenie procesu spracovania</b>	<p>Proces spracovania bude manažovaný prostredníctvom riadiaceho tímu, v ktorom bude mať vedúcu úlohu starosta obce Slepčany Ing. Ján Határ. Asistovať pri spracovaní PHSR bude expert z externého prostredia – Ing. Tomáš Kozolka, ktorý je odborníkom v oblasti rozvoja vidieka. Pri tvorbe PHSR spolupracovali aj zamestnanci Slovenskej poľnohospodárskej univerzity – katedry regionalistiky a rozvoja vidieka.</p> <p>Do procesu spracovania bola zapojená aj verejnosť a členovia pracovnej skupiny, ktorí zastávali rôzne úlohy v súlade s metodikou spracovania PHSR.</p> <p>Členmi pracovnej skupiny sú:</p>

	<b>Zoznam členov pracovnej skupiny</b>		
	<b>Titul, Meno, Priezvisko</b>	<b>Funkcia v obci/organizácia</b>	<b>Funkcia v pracovnom zaradení do procesu spracovania PHSR</b>
	Ing. Ľubomír Malík	Zástupca starostu	Koordinátor strategickej časti
	Ľudovít Grúner	Poslanec OZ	Koordinátor programovej časti
	Jozef Koprda	Poslanec OZ	Koordinátor finančnej časti
	JUDr. Pavol Mekiňa	Poslanec OZ	Koordinátor styku s verejnosťou
	Ing. Vladislav Zvardoň	Poslanec OZ	Interný expert
	Ing. Alena Godálová	Poslanec OZ	Interný expert
	Ing. Ľudovít Turček	Poslanec OZ	Interný expert
	<p>Členovia pracovnej skupiny a riadiacej skupiny navzájom spolupracovali a komunikovali podľa potreby, či už osobne, telefonicky alebo e-mailom.</p> <p>Do procesu spracovania PHSR bola zapájaná aj verejnosť, a to prostredníctvom informácií a dotazníkov umiestnených na webovej stránke obce, na obecnom úrade a obecnej tabuli, prípadne ďalšími vhodnými a relevantnými spôsobmi. Počas navrhovania programovej časti prebehlo verejné prerokovanie a verejné stretnutie s občanmi. Dotazníky pre občanov boli analyzované a zapracované do procesu tvorby PHSR. PHSR bude vo finálnej časti prerokovaná s verejnosťou a schvaľovaná na zastupiteľstve.</p>		
<b>Obdobie spracovania</b>	Obdobie spracovania PHSR bolo január 2014 – december 2015. Harmonogram je uvedený		

	<p>v nasledujúcej tabuľke „Harmonogram spracovania PHSR“.</p> <p><u>Kroky – termíny – výstupy</u></p> <ul style="list-style-type: none"> <li>▪ Schválenie zámeru PHSR – 01/2014 – zriadenie riadiacej a pracovnej skupiny</li> <li>▪ Zverejnenie informácie o spracovaní PHSR a dotazníka pre občanov – 03/2014 – informovanosť verejnosti</li> <li>▪ Analýza vnútorného a vonkajšieho prostredia – rok 2014 – podklady pre analytickú časť</li> <li>▪ Ex post hodnotenie PHSR – 01-02/2015 – podklady pre analytickú časť</li> <li>▪ Verejné prerokovanie PHSR č. 1 – 02/2015</li> <li>▪ Spracovanie východísk pre strategickú časť – 02/2015</li> <li>▪ Vypracovanie strategickej vízie – 02-04/2015 – formulácia strategických cieľov a opatrení</li> <li>▪ Návrh aktivít, termín realizácie aktivít – 04/2015 – príprava projektov</li> <li>▪ Vypracovanie akčného plánu, systému monitorovania, hodnotenia a aktualizácie PHSR – 06/2015</li> <li>▪ Finančný rámec pre realizáciu PHSR – 10/2015 – výber projektov v súlade s finančno-ekonomickými možnosťami</li> <li>▪ Zpracovanie indikatívneho rozpočtu do programového rozpočtu obce – 11/2015</li> <li>▪ Verejné prerokovanie PHSR č. 2 – 12/2015</li> <li>▪ Finalizácia dokumentu – rok 2015 – verejné pripomienkovanie, prerokovanie, posudzovanie vplyvov na ŽP a schválenie PHSR zastupiteľstvom.</li> </ul>
<b>Financovanie spracovania</b>	Spracovanie PHSR obce Slepčany bolo financované z vlastných zdrojov obce Slepčany.

Zdroj: vlastné spracovanie

## 1.2 HARMONOGRAM SPRACOVANIA PHSR

Harmonogram spracovania PHSR obce Slepčany bol odhadnutý na viacero mesiacov. S prácou sa začalo už v roku 2014 zberom potrebných štatistických dát a prvými stretnutiami s občanmi. V tomto čase sa uskutočnil aj dotazníkový prieskum k smerovaniu strategických dokumentov obce Slepčany. Nasledovná tabuľka predstavuje stručný harmonogram spracovania podľa jednotlivých častí PHSR, ktoré nasledovali v roku 2015.

<b>Harmonogram spracovania PHSR</b>												
<b>Termín (2015)</b>	<b>I</b>	<b>II</b>	<b>III</b>	<b>IV</b>	<b>V</b>	<b>VI</b>	<b>VII</b>	<b>VIII</b>	<b>IX</b>	<b>X</b>	<b>XI</b>	<b>XII</b>
<b>Úvod</b>												
<b>Analytická časť</b>												
<b>Strategická časť</b>												
<b>Programová časť</b>												
<b>Realizačná časť</b>												
<b>Finančná časť</b>												
<b>Záver</b>												

Zdroj: vlastné spracovanie

Prvým krokom harmonogramu spracovania PHSR bolo zostavenie a schválenie zámeru PHSR obecným zastupiteľstvom. V rámci úvodných príprav bolo iniciované zriadenie riadiacej a pracovnej skupiny. Nasledujúcim krokom bolo zverejnenie informácie o spracovaní PHSR a dotazníka pre občanov v rámci informovanosti verejnosti. Analýza vnútorného a vonkajšieho prostredia a získanie podkladov pre analytickú časť bola nasledujúcim krokom. Ex post hodnotenie PHSR z minulého obdobia bolo nutným procesom pre získanie vstupných informácií do programovej časti. Nasledovalo spracovanie východísk pre strategickú časť a vypracovanie strategickej vízie a formulácia strategických cieľov a opatrení. Následné prerokovanie opatrení na zastupiteľstve a verejnom prerokovaní zavŕšilo proces prípravy strategickej časti, ktorá vyústila do návrhu aktivít a prípravy projektov.

Vypracovanie akčného plánu, systému monitorovania, hodnotenia a aktualizácie PHSR je výstupom strategickej a programovej časti PHSR. Finančný rámec pre realizáciu PHSR a výber projektov v súlade s finančno-ekonomickými možnosťami predstavovalo finančnú časť procesu spracovania PHSR spolu so zapracovaním indikatívneho rozpočtu do programového rozpočtu obce. Finalizácia dokumentu predstavovala verejné pripomienkovanie, prerokovanie, posudzovanie vplyvov na ŽP a schválenie PHSR zastupiteľstvom.

#### Formulár č. Ú 5 – Osnova PHSR

<b>Úvod</b>	Zdôvodnenie zámeru spracovania PHSR Harmonogram spracovania PHSR Východiskové koncepčné dokumenty spracovania PHSR Hodnotenie predchádzajúceho PHSR
<b>Analytická časť</b>	Analýza vnútorného prostredia Analýza externého prostredia Zhodnotenie súčasného stavu územia
<b>Strategická časť</b>	Vízia rozvoja územia Strategický cieľ
<b>Programová časť</b>	Opatrenia a projekty vrátane ich priradenia k jednotlivým prioritám Súbor ukazovateľov výsledkov a dosahov



<b>Realizačná časť</b>	Východiská a popis úloh jednotlivých partnerov pri realizácii Popis postupov inštitucionálneho a organizačného zabezpečenia realizácie PHSR Stručný popis komunikačnej stratégie Systém monitorovania a hodnotenia Akčný plán na obdobie dvoch rokov
<b>Finančná časť</b>	Indikatívny finančný plán na celú realizáciu PHSR Model viaczdrojového financovania jednotlivých projektov Systém hodnotenia a zaraďovania projektov do financovania
<b>Záverečná časť</b>	Schválenie a zverejnenie PHSR.
<b>Prílohy</b>	Formulár č. Ú 9 – Ex-post hodnotenie predchádzajúcej PHSR Formulár č. A 4 – Ex post hodnotenie stavu projektovej pripravenosti Formulár č. A 7 Evidencia podnikateľských subjektov v okrese Zlaté Moravce Formulár č. A 7b Evidencia podnikateľských subjektov Formulár č. P 2 – Tabuľka ukazovateľov výsledkov, dopadov Formulár č. F 6 – Finančný rámec realizácie PHSR

Zdroj: vlastné spracovanie

### 1.3 SÚLAD PHSR S DOKUMENTMI NA NÁRODNEJ A REGIONÁLNEJ ÚROVNI

Ako je spomínané v kapitole 1, PHSR je základným dokumentom, prostredníctvom ktorého sa implementuje podpora regionálneho rozvoja na miestnej úrovni. Tým, že definuje a zároveň v sebe spája charakteristické prvky procesu programovania a plánovania v nadväznosti na dosiahnutie vízie a cieľov zadefinovaných na „vyššej úrovni“, je v súlade so všetkými relevantnými strategickými dokumentmi na národnej a regionálnej úrovni.

Pri spracovaní Programu hospodárskeho rozvoja a sociálneho rozvoja obce Slepčany boli definované ciele a opatrenia v súlade s programovými dokumentmi regionálneho rozvoja národného, regionálneho a lokálneho významu.

<b>Zoznam analyzovaných koncepčných dokumentov</b>			
<b>Názov dokumentu</b>	<b>Platnosť dokumentu</b>	<b>Úroveň dokumentu</b>	<b>Zdroj</b>
Národná stratégia regionálneho rozvoja SR (NSRR)	2030	Národná	www.telecom.gov.sk
Program rozvoja vidieka SR	2020	Národná	www.mpsr.sk
Integrovaný regionálny operačný program	2020	Národná	www.mpsr.sk

Operačný program Kvalita životného prostredia	2020	Národná	www.opzp.sk
Operačný program Ľudské zdroje	2020	Národná	www.employment.gov.sk
Program hospodárskeho a sociálneho rozvoja NSK (PHSR NSK)	2014	Regionálna	www.unsk.sk

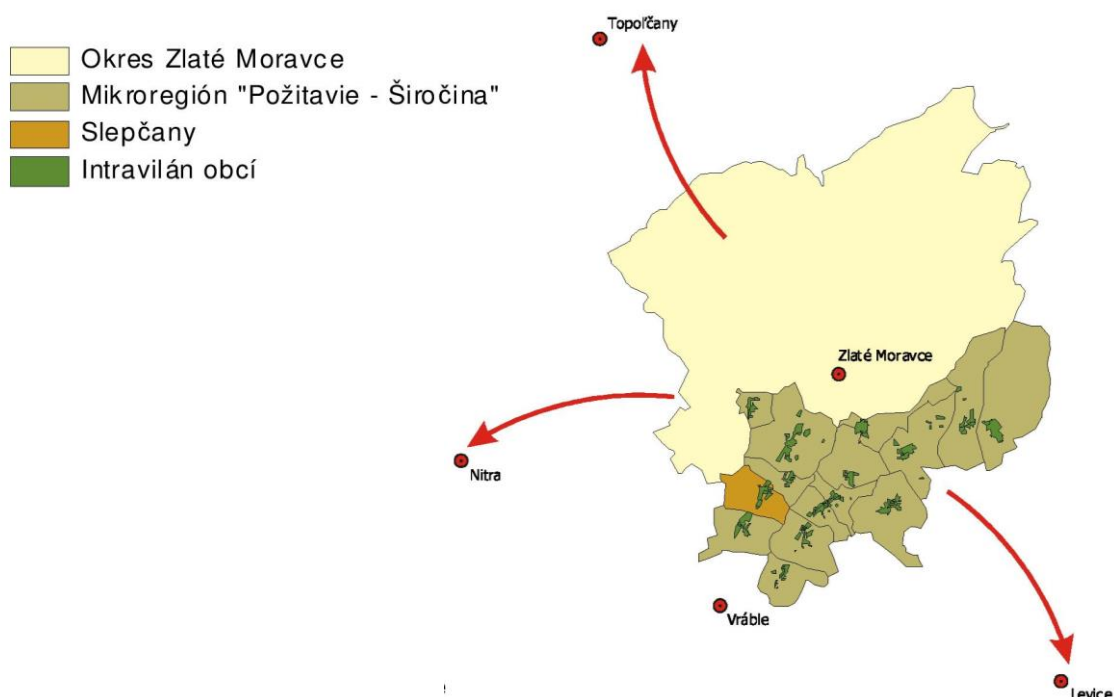
Zdroj: vlastné spracovanie

#### 1.4 CHARAKTERISTIKA RIEŠENÉHO ÚZEMIA

Obec Slepčany leží na nive a terase rieky Žitavy, ako i na Žitavskej a Hronskej pahorkatine. Územie má mierne zvlnený rovinný, až pahorkatinný ráz, ktorého výškové rozpätie je 150 – 210 m. n. m. Stred obce leží v nadmorskej výške 163 m. Ornú pôdu, ktorá je typická pre toto územie, spestrujú remízky a vinice. V katastri obce sa nachádza vodná nádrž, ktorá je lákadlom nielen pre rybárov, ale v lete poskytuje vhodné podmienky pre plávanie, resp. v zime pre korčuľovanie. Zalesnené územie pozdĺž rieky Žitava je vhodné na vychádzky počas celého roka. Katastrom prechádza zelená turistická značka (Slepčany – železničná stanica – Arborétum „Mlyňany“ – pomník Lev – Veľké Vozokany – zastávka SAD).

Obec sa rozprestiera na rozlohe 935 ha, s počtom obyvateľov 822 (stav k 31.12.2014).

Slepčany sú jednou z členských obcí Mikroregiónu „Požitavie – Širočina – záujmového združenia obcí pre ČR“, ktorý sa nachádza v severovýchodnej časti Nitrianskeho kraja. Mikroregión vznikol ako záujmové združenie obcí zapísaním do registra záujmových a právnických osôb dňa 24.03. 2000 pod č. 7/2000 v okolí Arboréta Mlyňany a údolia rieky Širočina. V súčasnosti ho tvorí 15 obcí: Čierne Kľacany, Malé Vozokany, Nemčiny, Nevidzany, Slepčany, Tajná, Tesárske Mlyňany, Veľké Vozokany, Vieska nad Žitavou, Čaradice, Červený Hrádok, Tekovské Nemce, Volkovce, Choča, Nová Ves nad Žitavou. Mikroregión zahŕňa katastrálne územie s rozlohou 17 198 ha. (viď Obrázok č.1)



Obrázok 1 Geografická poloha obce v rámci mikroregiónu a okresu

Z hľadiska dopravnej dostupnosti je obec vzdialená 14 km od okresného mesta Zlaté Moravce. Leží na komunikácii spájajúcej Zlaté Moravce a Vrāble, cez Tesárske Mlyňany (cesta II/511). Cez územie obce prechádza železničná trať 151 smer Zlaté Moravce – Vrāble – Úlany nad Žitavou, so zastávkou v Slepčanoch.

### 1.5 HODNOTENIE PREDCHÁDZAJÚCEHO PHSR OBCE

Účelom **formulára Ú9**, je prehľad všetkých zrealizovaných projektov a podporených aktivít v predchádzajúcom období, ktoré boli financované alebo spolufinancované obcou na konkrétnom území a ich realizácia mala vplyv na ukazovatele výsledku alebo dopadu v hodnotenom PHSR.

## 2 EKONOMICKÉ A SOCIÁLNE VÝCHODISKÁ

Analytická časť PHSR prináša komplexné zhodnotenie a analýzu východiskovej situácie - aktuálneho stavu, v akom sa obec nachádza. Analytická časť PHSR zároveň obsahuje i odhad budúceho možného vývoja a prípadné riziká vo väzbe na relevantné stratégie. Analýza informácií, databáz, kvantitatívnych a kvalitatívnych dát odhaľuje i vnútorný potenciál územia a limitujúce faktory rozvoja obce.

S cieľom naplnenia vyššie uvedeného účelu analytickej časti, spracoval riadiaci tím analýzu vnútorného a vonkajšieho prostredia. Komplexná analýza aktuálneho stavu bola zostavená na základe informácií dostupných z relevantných zdrojov a databáz. Zoznam použitých dát je uvedený v nasledujúcej tabuľke.

Tabuľka A 1 – Zoznam použitých kvantitatívnych a kvalitatívnych dát

Zoznam použitých kvantitatívnych a kvalitatívnych dát		
Oblasť dát /téma	Zdroj dát	Webová stránka
Demografia	Štatistický úrad SR	<a href="http://www.statistics.sk/">http://www.statistics.sk/</a>
	Úrad práce, sociálnych vecí a rodiny	<a href="http://www.upsvar.sk/">http://www.upsvar.sk/</a>
	NSK	<a href="https://www.unsk.sk/">https://www.unsk.sk/</a>
	Obecná databáza	N/A
Bývanie	Štatistický úrad SR	<a href="http://www.statistics.sk/">http://www.statistics.sk/</a>
	Úrad práce, sociálnych vecí a rodiny	<a href="http://www.upsvar.sk/">http://www.upsvar.sk/</a>
	NSK	<a href="https://www.unsk.sk/">https://www.unsk.sk/</a>
	Obecná databáza	N/A
Školstvo a vzdelávanie	Štatistický úrad SR	<a href="http://www.statistics.sk/">http://www.statistics.sk/</a>
	Úrad práce, sociálnych vecí a rodiny	<a href="http://www.upsvar.sk/">http://www.upsvar.sk/</a>
	NSK	<a href="https://www.unsk.sk/">https://www.unsk.sk/</a>
	Obecná databáza	N/A
Zdravotníctvo	NSK	<a href="https://www.unsk.sk/">https://www.unsk.sk/</a>
	Obecná databáza	N/A
Sociálna starostlivosť	Štatistický úrad SR	<a href="http://www.statistics.sk/">http://www.statistics.sk/</a>
	Úrad práce, sociálnych vecí a rodiny	<a href="http://www.upsvar.sk/">http://www.upsvar.sk/</a>
	Obecná databáza	N/A
Ekonomická situácia	Štatistický úrad SR	<a href="http://www.statistics.sk/">http://www.statistics.sk/</a>
	Úrad práce, sociálnych vecí a rodiny	<a href="http://www.upsvar.sk/">http://www.upsvar.sk/</a>
	NSK	<a href="https://www.unsk.sk/">https://www.unsk.sk/</a>
	Obecná databáza	N/A
Technická infraštruktúra a vybavenosť	Ministerstvo životného prostredia SR	<a href="http://www.minzp.sk/">http://www.minzp.sk/</a>
	Štatistický úrad SR	<a href="http://www.statistics.sk/">http://www.statistics.sk/</a>
	Obecná databáza	N/A

Zdroj: vlastné spracovanie

## 2.1 ANALÝZA PROJEKTOVEJ PRIPRAVENOSTI

Účelom formulára **A 4 Ex-post hodnotenie – stav projektovej pripravenosti**, ktorý sa nachádza v prílohách PHSR, je analyzovať súčasný stav pripravenosti investičných zámerov a možností ich financovania z rôznych zdrojov vrátane hodnotenia ich príspevku k rastu alebo rozvoju územia, tvorbe nových pracovných miest a k zlepšeniu kvality života obyvateľov obce Slepčany. Formulár A 4 Ex-post bol vypracovaný riadiacim tímom na základe potrieb obce Slepčany. V rámci formulára bol vypracovaný zoznam projektových zámerov, ktoré sú súčasťou programu hospodárskeho a sociálneho rozvoja obce na roky 2014-2020.

## 2.2 ZÁKLADNÁ CHARAKTERISTIKA OBCE

Kód obce	500755
Názov okresu	Zlaté Moravce
Názov kraja	Nitriansky
Štatút obce	Obec
PSČ	951 52
Telefonické smerové číslo	037
Prvá písomná zmienka o obci (rok)	1165
Nadmorská výška stredu obce v m	163
Celková výmera územia obce (m <sup>2</sup> )	9 351 887
Počet obyvateľov (r. 2014)	822
Hustota obyvateľstva na km <sup>2</sup>	87,90

Zdroj: vlastné spracovanie

## 2.3 SOCIO-EKONOMICKÁ ANALÝZA OBCE

### 2.3.1 PRÍRODNÉ PODMIENKY

#### Geomorfológia a geológia územia

Z geomorfologického hľadiska územie obce Slepčany je v prevažnej miere tvorené Žitavskou a Hronskou pahorkatinou, ktoré sú oddielom výbežku Podunajskej pahorkatiny. Podunajská pahorkatina je zastúpená tromi podcelkami – Žitavskou pahorkatinou, Žitavskou nivou a Hronskou pahorkatinou. Žitavskú pahorkatinu budujú plošne pestré íly a piesky, vzácné štrky, prekryté štvrtohorným sprašovým pokrovom. Charakterizuje ju nížinný pahorkatinný reliéf v nadmorskej výške 140 – 300 m. s výnimkou malých lesných remízok a hájov je odlesnená a premenená na vysoko produkčnú ornú pôdu. Žitavská pahorkatina tak predstavuje typ nížinnej krajiny s kultúrnou stepou až lesostepou, vidieckou sídelnou štruktúrou a poľnohospodárskou funkciou. Žitavskú nivu tvoria štvrtohorné riečne nánosy rieky Žitavy, ležiace na pliocénnych íloch a pieskoch, a preto má rovinný reliéf. So šírkou 1 – 3 km prebieha v severo-južnom smere pozdĺž rieky Žitavy v nadmorskej výške 130 – 220 m. Niva je úplne odlesnená a premenená na oráčiny a trávnaté plochy. Žitavská niva predstavuje typ rovinnej poriečnej krajiny s kultúrnou stepou. Hronská pahorkatina je krajinný podcelok. Budovaná je ílmi, pieskami a štrkami. V ich nadloží vystupujú riečne terasové štrky s niekoľkometrovým pokrovom spraší, lokálne i eolických pieskov. Spraše a sprašové hliny prekrývajú spravidla aj neogénne sedimenty. Oproti okolitej rovine predstavuje sústavu

mierne vyzdvihnutých, ale diferencovaných krýh. Väčšina plochy má ráz zvlnenej roviny. Nadmorské výšky sa v rovinnej časti pohybujú v rozpätí 115 – 200 m. Hronská pahorkatina má ráz kultúrnej lesostepi s prevahou oráčin.

### **Klimatické podmienky**

Územie obce patrí do klimatickej oblasti miernych zemepisných širok. Priemerná ročná teplota vzduchu je 9 °C, pričom najteplejším mesiacom je júl (priemerne 18,7 °C) a najchladnejšími mesiacmi sú január a február (-1,8 °C). Obdobie s priemernou teplotou nad 10 °C sa začína v polovici apríla a končí v polovici októbra. Priemerný počet letných dní za rok v tejto oblasti je 63. Dní, keď teplota vzduchu vystúpi nad 30 °C, tzv. tropických dní, býva 14 priemerne. Výskyt mrazových dní (s minimálnou teplotou – 0,1 °C) je priemerne 22.

Úhrn zrážok v území predstavuje len okolo 662 mm za rok. Najviac zrážok pripadá na letné mesiace, naopak minimálne množstvo spadne v marci, vo februári a v januári. Priemerný počet dní so snehovou pokrývkou (viac ako 1 cm) sa pohybuje v rozpätí od 39 do 60 dní za rok.

V zime prevládajú hlavne juhovýchodné, východné a severovýchodné vetry, v lete západné.

### **Hydrologické podmienky**

Územie obce hydrograficky patrí do vrchovinno-nízinnej oblasti. Obcou preteká rieka Žitava, pre ktorú je charakteristický dažďovo-snehový typ režimu odtoku – s najvyšším prietokom v marci, v septembri býva hladina vodného toku najnižšia. Rieka Žitava (99,3 km dlhý lavostranný prítok Nítry) pramení na severozápadných svahoch Pohronskeho Inovca vo výške 625 m n.m. Tečie južným až juhozápadným smerom a pod Martovcami vo výške 107 m n.m. ústi do rieky Nítry. Žitava je na celom území zregulovaná. V katastri obce sa nachádza vodná nádrž (nad 1,0 mil.m<sup>3</sup>), ktorá sa v prevažnej miere využíva najmä na rybolov.

### **Pedologické podmienky**

Z pôdných typov sa takmer na celom území obce vyskytujú fluvizeme (nivné pôdy) a hnedozeme. Pozdĺž rieky Žitavy prevažujú fluvizeme glejové a fluvizeme typické. Z hnedozemí prevažujú hnedozem subtypu hnedozem glejová, resp. hnedozem pseudoglejová.

Pôda na území obce sa zaraďuje medzi veľmi produkčnú až produkčnú. Poľnohospodársky je preto intenzívne využívaná, preto sú tu niektoré plochy pod vplyvom vodnej a veternej erózie.

### **Štruktúra pôdneho fondu**

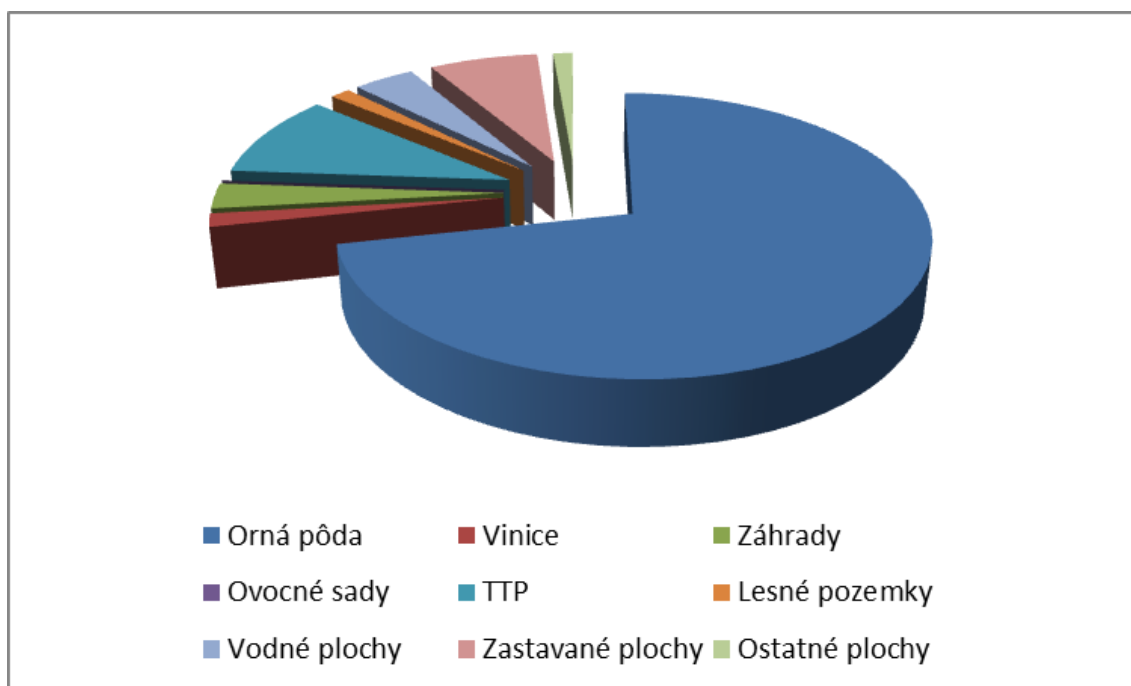
Celková plocha katastrálneho územia obce má rozlohu 9 351 887 m<sup>2</sup>. Z údajov uvedených v tabulke 2 jasne vyplýva, že v rámci pôdneho fondu prevažuje zastúpenie poľnohospodárskej pôdy (86,09 %). Stupeň zornenia poľnohospodárskej pôdy je vysoký, dosahuje 83,19 %. Z celkovej rozlohy poľnohospodárskej pôdy, 11,53% zaberajú trvalé trávne porasty. Na vinice a záhrady pripadá 5,27 % z poľnohospodárskej pôdy.

Tabuľka 2 Pôdny fond obce Slepčany v roku 2014

Pôdny fond	Rozloha (m2)	Rozloha (%)	Rozloha (%)
<b>Poľnohospodárska pôda:</b>			
- Orná pôda	6 698 234	83,19	71,62
- Vinice	145 091	1,80	1,55
- Záhrady	279 285	3,47	2,99
- Ovocné sady	0	0,00	0,00
- TTP	928 657	11,53	9,93
<b>Spolu poľnohospodárska pôda</b>	<b>8 051 267</b>	<b>100,00</b>	<b>86,09</b>
<b>Nepoľnohospodárska pôda:</b>			
- Lesné pozemky	125 032	9,61	1,34
- Vodné plochy	379 344	29,17	4,06
- Zastavané plochy	674 295	51,84	7,21
- Ostatné plochy	121 949	9,38	1,30
<b>Spolu nepoľnohospodárska pôda</b>	<b>1 300 620</b>	<b>100,00</b>	<b>13,91</b>
<b>Celkom pôda</b>	<b>9 351 887</b>		<b>100,00</b>

Zdroj: Štatistický úrad SR, Krajská správa v Nitre, 2015, [www.datacube.sk](http://www.datacube.sk)

Nepoľnohospodárska pôda predstavuje 13,91 % z pôdneho fondu obce. Najväčšie zastúpenie nepoľnohospodárskej pôdy majú zastavané plochy o výmere 67,43 ha. Lesy majú svoje zastúpenie iba o výmere 12,50 ha, čo predstavuje 1,34% z pôdneho fondu obce. Vodné plochy zaberajú 4,06 %. Štruktúru využitia pôdneho fondu doplnajú ostatné plochy, ktoré zaberajú 1,30 % riešeného územia (graf 1).



Graf 1 Štruktúra pôdneho fondu obce Slepčany v roku 2014

Z údajov prezentovaných v grafe 1 vyplýva, že charakter pôdneho fondu je tvorený značným zastúpením ornej pôdy a trvalých trávnych porastov. Naopak, ovocné sady sa v obci vôbec nevyskytujú. Využitie pôdneho fondu je do značnej miery ovplyvnené prírodnými podmienkami. Kvalita pôdy v obci a klimatické podmienky teplej suchej až mierne suchej oblasti sú základným predpokladom pre intenzívne využívanie poľnohospodárskej pôdy.

Najviac pestovanými plodinami v tejto oblasti sú obilniny, olejniný (repka ozimná, slnečnica), krmoviny a vinná réva.

### **Rastlinstvo a živočíšstvo**

Celkový charakter obce dotvára rastlinstvo, najmä lesné spoločenstvá. Územie leží na rozhraní karpatskej a panónskej floristickej oblasti, preto sa tu vyskytuje teplomilná i suchomilná vegetácia.

Potenciálnu prirodzenú vegetáciu pozdĺž vodného toku tvoria vrbovo-topoľové lesy mäkkého lužného lesa, na suchších vyššie položených miestach striedané jasenovobrestovo-dubovými lesmi tvrdého lužného lesa.

Dominantná časť pôvodnej prirodzenej vegetácie však bola vyklčovaná a premenená na kultúrnu step. Jej monotónnosť prerušujú druhotné remízky (agátové lesíky), tvorené xerotermnými druhmi krovín, ako sú napríklad hloh, šípky, trnky a pod. a zachované zvyšky pozdĺž vodných tokov. Na väčšine poľnohospodárskej pôdy sa pestujú obiloviny a krmoviny, územie však spestrujú i plochy vinogradov.

Fauna obce je druhovo rôznorodá. Podľa zoogeografického členenia tu môžeme nájsť živočíchy reprezentované hlavne Panónskou oblasťou, jej juhoslovenským obvodom, dunajským okrskom, jeho nížinnou časťou.

V týchto oblastiach žijú vo viacerých biotopoch rôzne druhy živočíchov:

- Biotop lesa – srnec lesný hôrny (*Capreolus capreolus*), liška hrdzavá (*Vulpes vulpes*), sova lesná (*Strix aluco*),
- Biotop polí a lúk – hraboš poľný (*Microtus arvalis*), zajac poľný (*Lepus europaeus*), vrana túlavá (*Corvus corone*),
- Biotop vôd – lieň (*Tinca tinca*), mrena obyčajná (*Barbus barbus*), kačica divá (*Anas platyrhynchos*), užovka fľakaná (*Natrix tessellata*).

### **Seizmická aktivita, geotermálne vody**

Seizmická aktivita územia je výsledkom pôsobenia prirodzených síl v zemskej kôre, prejavujúcich sa krátkodobými otrasmami zeme – zemetrasením. Intenzita zemetrasenia je posudzovaná podľa medzinárodnej Mercalli – Cancaniho stupnice (MC) v rozsahu 1 – 12°. Územie obce podľa normy STN 73 0036 Seizmické zaťaženie stavebných konštrukcií patrí do 3. – 6.° MKS-64. V zmysle tejto normy nie je potrebné projektovať stavebné konštrukcie na seizmické zaťaženie.

### **Nerastné suroviny**

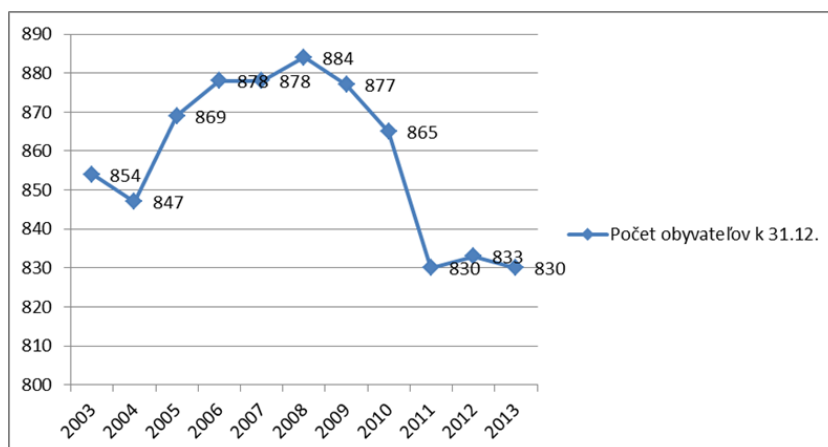
Za nerasty sa podľa zákona č. 4/1988 Zb. o ochrane a využití nerastného bohatstva (banský zákon) v znení zákona SNR č. 498/1991 Zb. považujú tuhé, kvapalné a plynné časti zemskej kôry. Zásoby nerastných surovín významnejšieho charakteru sa v katastri obce nenachádzajú.



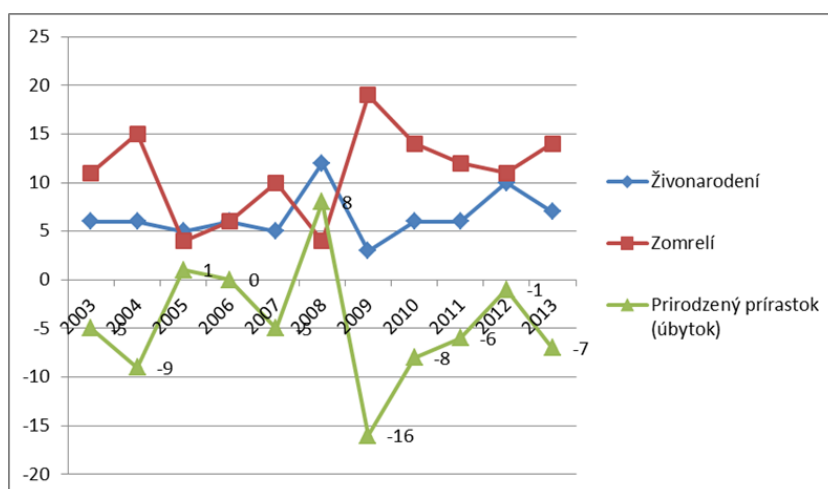
### 2.3.2 OBYVATEĽSTVO A JEHO CHARAKTERISTIKY

#### Demografia

Na základe údajov Štatistického úradu SR v roku 2013 bolo v obci Slepčany evidovaných 830 obyvateľov. Z celkového počtu obyvateľov 448 tvorili ženy, čo predstavuje približne 54%. Vývoj počtu obyvateľov za obdobie 2003 až 2013 bol premenlivý, od roku 2008 však dominuje klesajúci trend (od roku 2008 sa počet obyvateľov znížil o 6,1%). Pozitívnejší vývoj počtu obyvateľov v obci Slepčany bol evidovaný v období rokov 2004 až 2008.



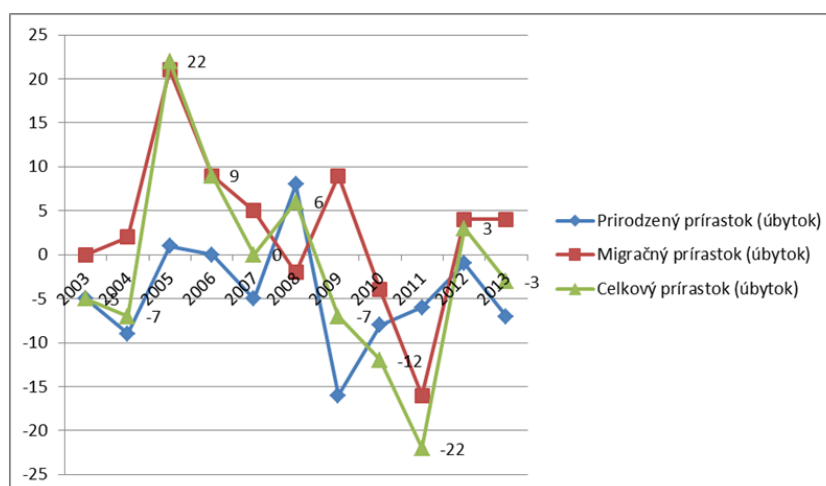
Obrázok 2 Vývoj počtu obyvateľov obce Slepčany za obdobie rokov 2003-2013  
Zdroj: vlastné spracovanie na základe údajov ŠÚ SR (2015)



Obrázok 3 Vývoj prirodzeného prírastku (úbytku) v obci Slepčany za obdobie rokov 2003-2013

Zdroj: vlastné spracovanie na základe údajov ŠÚ SR (2015)

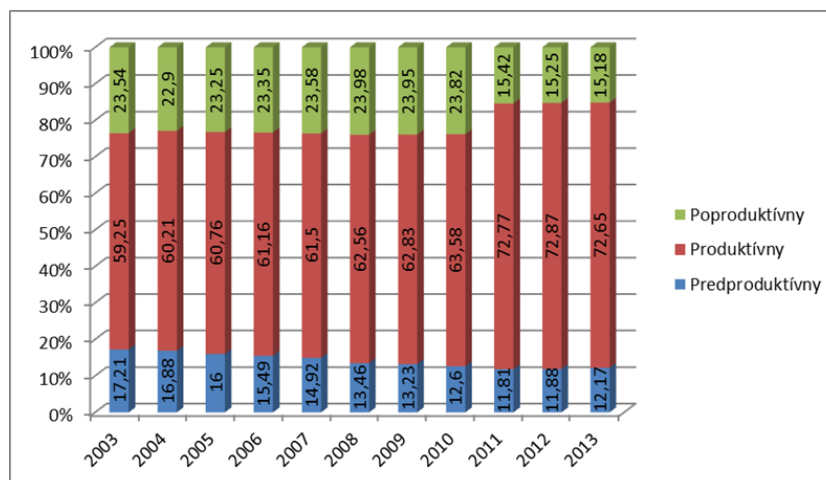
Hodnoty prirodzeného prírastku, resp. úbytku boli v obci Slepčany v jednotlivých rokoch premenlivé. Vo všeobecnosti však môžeme konštatovať, že v období rokov 2003 až 2013 prevažuje počet zomrelých nad počtom narodených, tzn. dominuje negatívny prirodzený prírastok. Najvyšší prirodzený úbytok obyvateľstva bol nameraný v roku 2009, kedy ich ubudlo celkovo 16.



Obrázok 4 Vývoj prirodzeného a migračného pohybu obyvateľstva v obci Slepčany za obdobie rokov 2003-2013

Zdroj: vlastné spracovanie na základe údajov ŠÚ SR (2015)

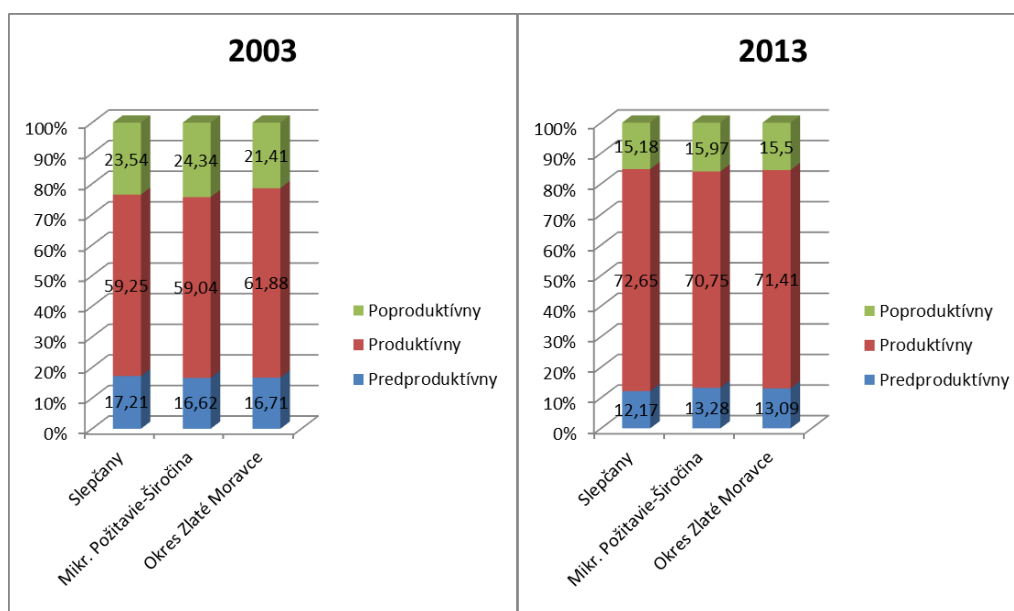
Z Obrázka 4 je zrejmé, že migračné saldo v období rokov 2003-2013 bolo veľmi premenlivé. Na základe vývoja migračného a prirodzeného prírastku môžeme konštatovať, že celkový vývoj počtu obyvateľov obce je spôsobený nielen migračným správaním obyvateľov ale aj prirodzeným vývojom. Relatívne výrazne pozitívne migračné saldo bolo zaznamenané v rokoch 2005 a 2009, pričom najväčší migračný úbytok obyvateľstva bol evidovaný v roku 2011, kedy sa z obce odsťahovalo celkovo 16 osôb.



Obrázok 5 Vývoj vekovej štruktúry obyvateľstva obce Slepčany za obdobie rokov 2003-2013

Zdroj: vlastné spracovanie na základe údajov ŠÚ SR (2015)

Z pohľadu vekovej štruktúry obyvateľstva obce Slepčany v období rokov 2003 až 2013 je zrejmý negatívny vývoj v podiele predproduktívnej zložky obyvateľstva. Tento sa za posledných 10 rokov znížil zo 17,21% v roku 2003 na 12,17% v roku 2013, čo predstavuje približne 5%-ný pokles. Na druhej strane však môžeme pozitívne ohodnotiť stagnujúci podiel poproduktívnej zložky obyvateľstva v rokoch 2003 až 2010. Pokles podielu poproduktívnej zložky obyvateľstva a nárast produktívnej zložky obyvateľstva v roku 2011 nepredstavuje reálnu zmenu vekovej štruktúry, ale odzrkadľuje zmeny v hraničných hodnotách poproduktívneho a produktívneho veku.



Obrázok 6 Porovnanie vekovej štruktúry obce Slepčany, mikroregiónu “Požítavie-Širočina” a okresu Zlaté Moravce na začiatku a konci sledovaného obdobia

Zdroj: vlastné spracovanie na základe údajov ŠÚ SR (2015)

Na hore uvedených grafoch je komparovaná veková štruktúra obce Slepčany, mikroregiónu Požítavie-Širočina a okresu Zlaté Moravce na začiatku a konci sledovaného obdobia. Je zrejmé, že podiel jednotlivých vekových kategórií obyvateľstva na celkovom počte je relatívne podobný ich zastúpeniu na mikroregionálnej a okresnej úrovni, ako na začiatku, tak i na konci sledovaného časového radu (líši sa v podiele predproduktívnej a produktívnej zložky približne o 1%).

### Štruktúra obyvateľstva

Tabuľka 3 Národnostné zloženie obyvateľstva obce Slepčany v roku 2011

Národnosť	Slepčany	
	Počet	Podiel (v %)
slovenská	818	96,69
maďarská	4	0,47
rómska	0	0,00
rusínska	0	0,00
ukrajinská	1	0,12
česká	2	0,24
nemecká	1	0,12
poľská	0	0,00
chorvátska	0	0,00
srbská	0	0,00
ruská	0	0,00
židovská	0	0,00
moravská	1	0,12
bulharská	0	0,00

ostatné	0	0,00
nezistená	19	2,25
<b>Trvale bývajúce obyvateľstvo spolu</b>	<b>846</b>	<b>100,00</b>

*Zdroj: vlastné spracovanie na základe údajov SODB 2011*

Zo sčítania obyvateľstva v domov a bytov v roku 2011 vyplýva, že 818 obyvateľov, teda až 96,69% celkovej populácie obce je slovenskej národnosti, na základe čoho konštatujeme, že obec Slepčany je výrazne etnograficky homogénna. Okrem obyvateľov slovenskej národnosti sú minimálne zastúpené aj nasledovné národnostné menšiny: maďarská (4 obyvatelia), ukrajinská (1 obyvateľ), česká (2 obyvatelia), nemecká (1 obyvateľ) a moravská (1 obyvateľ).

Tabuľka 4 Religiózna štruktúra obyvateľstva obce Slepčany v roku 2011

Vyznanie	Slepčany	
	Počet	Podiel (v %)
Rímskokatolícka cirkev	753	89,01
Gréckokatolícka cirkev	0	0,00
Pravoslávna cirkev	1	0,12
Evanjelická cirkev augsburského vyznania	0	0,00
Reformovaná kresťanská cirkev	1	0,12
Náboženská spoločnosť Jehovovi svedkovia	0	0,00
Evanjelická cirkev metodistická	0	0,00
Kresťanské zbory	0	0,00
Apoštolská cirkev	3	0,35
Bratská jednota baptistov	0	0,00
Cirkev adventistov siedmeho dňa	0	0,00
Cirkev bratská	0	0,00
Ústredný zväz židovských náboženských obcí	1	0,12
Starokatolícka cirkev	0	0,00
Cirkev československá husitská	0	0,00
Novoapoštolská cirkev	0	0,00
Bahájske spoločenstvo	0	0,00
Cirkev Ježiša Krista svätých neskorších dní	0	0,00
iné	0	0,00
bez vyznania	29	3,43
nezistené	58	6,86
<b>Trvale bývajúce obyvateľstvo spolu</b>	<b>846</b>	<b>100,00</b>

*Zdroj: vlastné spracovanie na základe údajov SODB 2011*

Z hľadiska religióznej štruktúry zobrazenej v Tabuľke 4, v obci Slepčany dominuje rímskokatolícke vierovyznanie. Okrem rímskokatolíckej cirkvi sa v obci nachádzajú aj obyvatelia hlásiaci sa k pravoslávnej cirkvi, reformovanej kresťanskej cirkvi, apoštolskej cirkvi a k ústrednému zväzu židovských náboženských obcí. Pri sčítaní obyvateľstva celkovo 10,3% populácie obce sa buď nehlási k žiadnej cirkvi alebo ich vierovyznanie nebolo zistené.

Tabuľka 5 Vzdelanostná štruktúra obyvateľstva obce Slepčany v roku 2011

Najvyššie dosiahnuté vzdelanie	Slepčany	
	Počet	Podiel (v %)
základné	130	15,37
učňovské (bez maturity)	141	16,67
stredné odborné (bez maturity)	101	11,94
úplné stredné učňovské (s maturitou)	33	3,90
úplné stredné odborné (s maturitou)	168	19,86
úplné stredné všeobecné	43	5,08
vyššie odborné	11	1,30
vysokoškolské bakalárske	16	1,89
vysokoškolské mag., inž., dokt.	72	8,51
vysokoškolské doktorandské	6	0,71
bez vzdelania	102	12,06
nezistené	23	2,72
deti do 15 rokov	102	12,06
<b>Trvale bývajúce obyvateľstvo spolu</b>	<b>846</b>	<b>100,00</b>

*Zdroj: vlastné spracovanie na základe údajov SODB 2011*

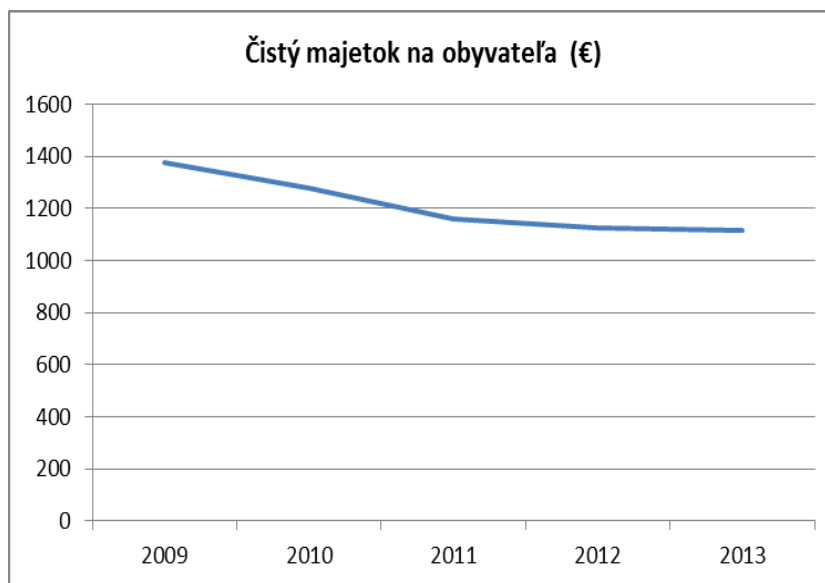
Z hľadiska vzdelanostnej štruktúry obyvateľstva zisťujeme v obci Slepčany priaznivejšie zloženie v porovnaní so situáciou na mikroregionálnej úrovni. Prejavuje sa to najmä v nižšom podiele obyvateľov so základným a učňovským vzdelaním a vo vyššom podiele vysokoškolsky vzdelaného obyvateľstva v obci ako v prípade celého mikroregionu Požitavie-Širočina. Najpočetnejšiu kategóriu podľa stupňa najvyššieho dosiahnutého vzdelania predstavuje obyvateľstvo s úplným stredným odborným vzdelaním. Obyvateľstvo bez vzdelania je tvorené kategóriou detí do 15 rokov (12,06%), čo znamená, že sa v obci nenachádza ani jeden obyvateľ bez vzdelania.

### 2.3.3 EKONOMIKA

#### Majetok obce Slepčany

Obec Slepčany vlastní neobežný majetok v celkovej hodnote 941 546 EUR. Na obyvateľa pripadá hodnota čistého majetku 1113 EUR. Vývoj čistého majetku obce (hodnota majetku očistená od záväzkov) na obyvateľa je kontinuálne klesajúca, čo je výsledkom vysokých dlhodobých záväzkov obce s potrebou splácania dlhodobého úveru. Obec si plní svoje krátkodobé aj dlhodobé záväzky a nevykazuje žiadne pohľadávky po lehote splatnosti. Vývoj čistého majetku obce v prepočte na obyvateľa je znázornený na Obrázku 7.

Obrázok 7 Celková hodnota neobežného majetku a čistý majetok na obyvateľa obce Slepčany



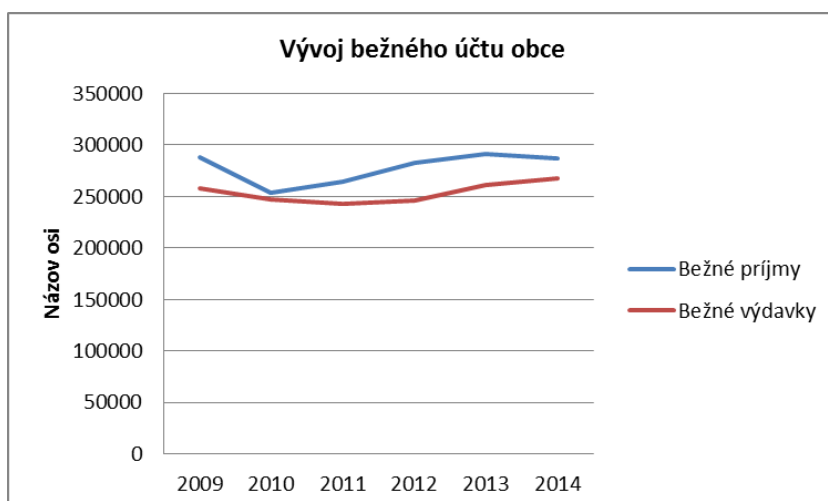
Zdroj: Spracované podľa údajov INEKO

Obec Slepčany patrí v rámci obcí mikroregiónu Požitavie-Širočina medzi obce s najnižšou hodnotou čistého majetku na obyvateľa.

#### Rozpočet obce

Obec má vyrovnané hospodárenie na bežnom účte, keď bežné príjmy obce mierne prevyšujú bežné výdavky. Kým bežný účet sa vyvíja rovnomerne až mierne prebytkovo, kapitálový účet je deficitný a ovplyvňuje celkový záporný výsledok hospodárenia obce.

Obrázok 8 Vývoj bežného účtu obce



Zdroj: OcÚ Slepčany

Obrázok 9 Vývoj kapitálového účtu obce

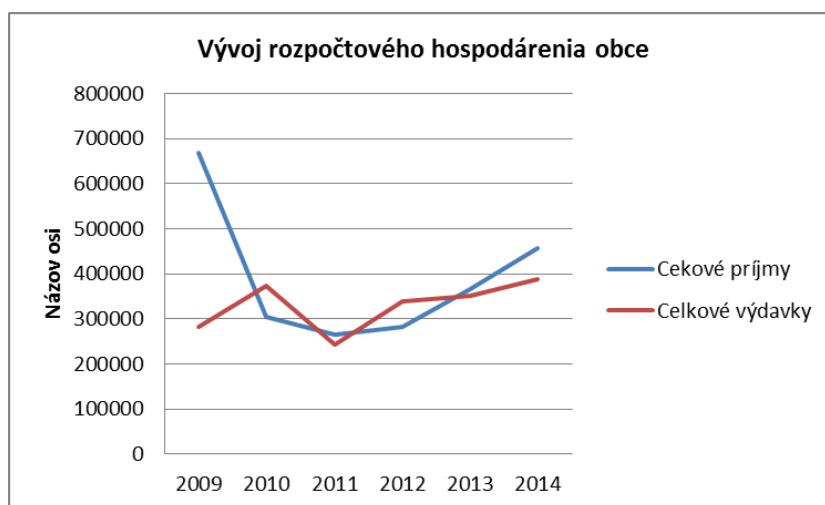


Zdroj: OcÚ Slepčany

Obec je v súčasnosti zaťažená úverom, ktorý si zobrala Prima banky Slovensko a.s. a zo ŠFRB v súvislosti s budovaním nájomných bytov.

Obec mala v hodnotenom období pomerne vysoké kapitálové výdavky, ktoré riešila úverom, splátky ktorého ovplyvnili pasívnu bilanciu a záporný výsledok hospodárenia počas celého obdobia.

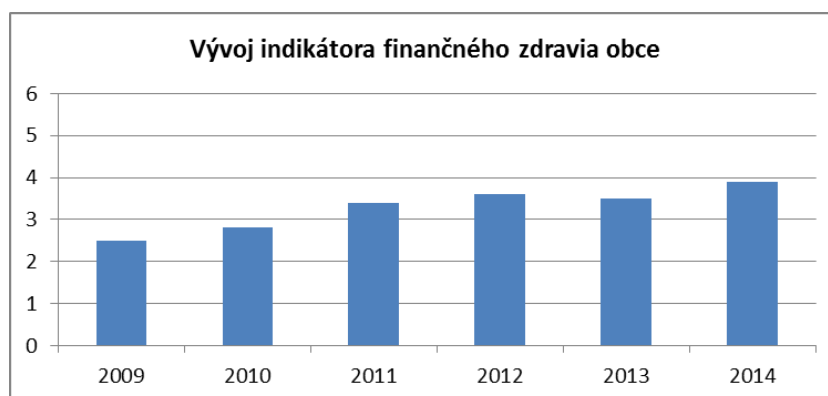
Obrázok 10 Vývoj rozpočtového hospodárenia obce



Zdroj: OcÚ Slepčany

Obec v ostatnom období hospodárila s rozpočtovým deficitom, keď výsledok hospodárenia v prepočte na obyvateľa bol v roku 2014 -39 EUR. Takýto vývoj rozpočtu obce sa prejavil na celkovom hodnotení finančného zdravia obce. V roku 2009 tento ukazovateľ nadobúdal hodnotu 2,5, čo bolo nedostatočné finančné zdravie a zaradovalo obec medzi rizikové z hľadiska rozpočtového hospodárenia. Postupne sa indikátor finančného zdravia obce zlepšoval až na hodnotu 3,9 v roku 2014, čo je dostatočné finančné zdravie. Obec napriek rozpočtovému deficitu dokázala sanovať všetky svoje krátkodobé aj dlhodobé záväzky.

Obrázok 11 Vývoj ukazovateľa finančného zdravia obce



Zdroj: INEKO

Obec a patrí v rámci obcí príslušného mikroregiónu k stabilizovaným z hľadiska rozpočtového hospodárenia. Jej rozpočtové hospodárenie možno hodnotiť ako dostatočné.



## Štruktúra ekonomických činností v obci a podnikateľská aktivita

Z údajov získaných zo Živnostenského a Obchodného registra SR a následne zosúladených s aktuálnym stavom v obci, podnikalo v obci Slepčany k 31. 07. 2014 celkovo 56 podnikateľských subjektov. V uvedenom počte je zahrnutých 45 fyzických osôb podnikajúcich na základe živnostenského oprávnenia a 7 obchodných spoločností, ktorých oprávnenie na podnikanie vzniká až zápisom v obchodnom registri. Podnikateľská aktivita v obci je v porovnaní s ostatnými obcami regiónu, vyššia, pri počte 846 obyvateľov obce, na 100 obyvateľov pripadá cca 6,6 podnikateľských subjektov. Zameranie podnikateľských aktivít fyzických osôb je orientované prevažne na obchodnú činnosť, remeselnú a stavebnú činnosť. V obci sa nachádza viacero obchodných spoločností, ktorých hlavnou činnosťou je obchodná činnosť, stavebné práce, činnosti v oblasti dopravy a poľnohospodárske práce

V obci majú sídlo štyri občianske združenia, pričom Obecný futbalový klub má hlavný predmet činnosti prevádzku športových zariadení.

Ďalšou formou podnikateľskej činnosti, ktorá sa vyskytla v obci je podnikanie ako samostatne hospodáriaci roľník nezapísaný v obchodnom registri. V obci sú zaevidované štyri subjekty a sú zahrnuté v celkovom počte podnikateľských subjektov v obci. V obci má 1 cudzí podnikateľ ohlásenú prevádzkareň k predmetu podnikania autoopravárstvo.

Tabuľka 7 Obchodné spoločnosti lokalizované v obci Slepčany (stav k 31.07.2014)

Obchodné meno	IČO	Adresa	Predmety podnikania
EPO PLAST s.r.o.	31428118	95152 Slepčany, Dolná č. 173	Prípravné práce pre stavbu, Kladenie liatych podlahovín, Veľkoobchod - liate podlahoviny, farby, Podnikateľské poradenstvo
POĽNOHOSPODÁR SK s.r.o.	34141367	Slepčany 9	Kúpa tovaru na účely jeho predaja konečnému spotrebiteľovi (maloobchod) v rozsahu voľných živností, Kúpa tovaru na účely jeho predaja iným prevádzkovateľom živnosti (veľkoobchod) v rozsahu voľných živností, Výmena a osadzovanie okien, osadzovanie parapetov bez úpravy stavebných otvorov, Nákladná cestná doprava vykonávaná vozidlami do celkovej hmotnosti 3,5 t vrátane prípojného vozidla, Neverejná osobná cestná motorová doprava vykonávaná vozidlami do 9 miest vrátane vodiča, Montáž okenného a dverového tesnenia, Sprostredkovanie obchodu v rozsahu voľnej živnosti, Sprostredkovanie predaja, prenájmu a kúpy nehnuteľností (realitná činnosť), Prenájom nehnuteľností spojený s poskytovaním iných než základných služieb spojených s prenájomom, Prenájom hnutelných vecí

GO-HYDRAULIKA, s.r.o.	45319375	Slepčany, Hlavná 455	Kovoobrábanie, Kúpa tovaru na účely jeho predaja konečnému spotrebiteľovi (maloobchod) alebo iným prevádzkovateľom živnosti (veľkoobchod), Výroba jednoduchých výrobkov z kovu, Výroba čerpadiel, kompresorov, ventilov a armatúr, Výroba zdvíhacích a manipulačných zariadení, Opracovanie kovu jednoduchým spôsobom, Prenájom hnuiteľných vecí, Sprostredkovateľská činnosť v oblasti obchodu, Sprostredkovateľská činnosť v oblasti služieb, Sprostredkovateľská činnosť v oblasti výroby, Prenájom nehnuteľností spojený s poskytovaním iných než základných služieb spojených s prenájomom, Prípravné práce k realizácii stavby, Dokončovacie stavebné práce pri realizácii exteriérov a interiérov
GAS PROGRES I., spol. s r.o.	46300988	Slepčany 269	Kúpa tovaru na účely jeho predaja konečnému spotrebiteľovi (maloobchod) alebo iným prevádzkovateľom živnosti (veľkoobchod), Administratívne a kancelárske práce, Vedenie účtovníctva, Prenájom hnuiteľných vecí, Prenájom nehnuteľností s poskytovaním doplnkových služieb, Skladovanie, Výroba biopalív, Služby spojené s obsluhou a prevádzkou bioplynových staníc, Podnikanie v oblasti nakladania s iným ako nebezpečným odpadom
BIONOVES, s.r.o.	46301071	Slepčany, Hlavná 274	Kúpa tovaru na účely jeho predaja konečnému spotrebiteľovi (maloobchod) alebo iným prevádzkovateľom živnosti (veľkoobchod), Prenájom hnuiteľných vecí, Prenájom nehnuteľností s poskytovaním doplnkových služieb, Skladovanie, Výroba biopalív
BALKO a spol. s.r.o.	47058595	Slepčany 102	Kúpa tovaru na účely jeho predaja konečnému spotrebiteľovi (maloobchod) alebo iným prevádzkovateľom živnosti (veľkoobchod), Sprostredkovateľská činnosť v oblasti obchodu, Sprostredkovateľská činnosť v oblasti služieb, Činnosť podnikateľských, organizačných a ekonomických poradcov, Organizovanie kurzov, školení a seminárov, Uskutočňovanie školiacich aktivít v oblasti podpory predaja, výroby a obchodu, Administratívne služby, Organizovanie kultúrnych a iných spoločenských podujatí, Reklamné a marketingové služby, Faktoring a forfaiting

BIOGAS, s.r.o.	47192071	Slepčany 269	Služby spojené s obsluhou a prevádzkou bioplynových staníc, Výroba biopalív, Prenájom hnutelných vecí, Prenájom nehnuteľností s poskytovaním doplnkových služieb, Skladovanie, Kúpa tovaru na účely jeho predaja konečnému spotrebiteľovi (maloobchod) alebo iným prevádzkovateľom živnosti (veľkoobchod)
----------------	----------	--------------	---

Tabuľka 8 Zoznam podnikateľských subjektov registrovaných v Živnostenskom registri SR (stav k 31.07.2014)

P.č.	Názov	Adresa	Predmet podnikania
1	Ladislav Gál	Slepčany 157	Maliarske práce
2	Marián Sládek HOSTINEC	Slepčany, Lúčna 69	Pohostinská činnosť
3	František Meňhart EPO-PLAST	95152 Slepčany, Dolná 173	Kladenie liatych podlahovín, Natieračské práce, Izolačné práce súvisiace s kladením liatych podlahovín, Prípravné práce pre stavbu, Búracie práce, Kúpa a predaj tovaru - farby, laky, Sprostredkovanie obchodu a služieb
4	Jozef Koprda - KOVOOBRÁBANIE	Slepčany 237	Maloobchod-ozdobné kovanie a drevárske výrobky, Frézovanie, sústruženie a iné obrábanie kovov, Veľkoobchod-ozdobné kovanie a drev. výrobky, Služby v rámci poľnohospod.-práce pásovým traktorom, Výroba jednoduchých výrobkov z kovu, Výroba čerpadiel, kompresorov, ventilov a armatúr, Výroba zdvíhacích a manipulačných zariadení
5	Ľudovít Grúner SHR G-PROGRES	Slepčany 269	Maloobchod mimo riadnej predajne-ovocie, zelenina, hračky, bal.potraviny, priem.tovar, drogéria, Prenájom nehnuteľností spojený s poskytovaním iných než základných služieb spojených s prenájomom, Prenájom hnutelných vecí
6	Juraj Lintner	Slepčany 331	Výroba stavebno - stolárska a tesárska - Stolárstvo
7	Jaroslav Suchoň	Slepčany, Žitavská 119	Zámočníctvo, Vykonávanie zváracích prác, Výroba jednoduchých výrobkov z kovu

8	Ing. Igor Končál IGEDIA	Slepčany, Hlavná 341	Projektová a poradenská činnosť pre oblasť čerpania prostriedkov zo štrukturálnych fondov, Poradenská služba a dodávanie programového vybavenia počítača (softvér), Poradenská služba k technickému vybaveniu počítača (hardvér), Vyučovanie nemeckého jazyka, Prekladateľská činnosť, Podnikateľské poradenstvo v rozsahu voľných živností, Inžinierska činnosť, Organizovanie kurzov, seminárov, školení, tréningov, Organizovanie kultúrnych a spoločenských akcií, Maloobchod v rozsahu voľných živností, Veľkoobchod v rozsahu voľných živností, Sprostredkovanie obchodu v rozsahu voľných živností, Predaj nápojov na priamu konzumáciu, Sprostredkovanie zamestnania za úhradu, Podnikanie v oblasti nakladania s iným ako nebezpečným odpadom, Prípravné práce k realizácii stavby, Uskutočňovanie stavieb a ich zmien, Dokončovacie stavebné práce pri realizácii exteriérov a interiérov, Sprostredkovateľská činnosť v oblasti služieb, Sprostredkovateľská činnosť v oblasti výroby
9	Jozef Varga - TOPBYT VARGA	Slepčany, Partizánska 63	Stolárstvo
10	Milan Balko	Slepčany 264	Výroba a montáž plastových okien a dverí, Maloobchod v rozsahu voľných ohlasovacích živností, Veľkoobchod v rozsahu voľných živností, Sprostredkovanie a dodávateľská činnosť v rozsahu voľných živností, Prieskumné a podzemné práce, Demolácia a zemné práce, Maliarske a natieračské práce, Reklamné činnosti, výroba reklamy, Usporiadavanie verejných podujatí, Prieskum trhu
11	Štefan Končál	Slepčany, Brezová 329	Oprava motorových vozidiel, Maloobchod v rozsahu voľných živností, Veľkoobchod v rozsahu voľných živností
12	Roman Švec	Slepčany 216	Murárske práce

13	Peter Homola	Slepčany 92	Montáž a demontáž lešenia, Maliarske a natieračské práce, Prípravne práce pre stavbu, zemné a podzemné práce, Murárstvo, Činnosť vodiča na cudzom motorovom vozidle
14	Ľuboš Rumanko	Slepčany 358	Činnosť kapitána lode a služby traťového kormidelníka, Maloobchod v rozsahu voľnej živnosti, Veľkoobchod v rozsahu voľnej živnosti, Sprostredkovateľská činnosť v rozsahu voľnej živnosti
15	Miroslav Kováčik	Slepčany 156	Prípravne práce k realizácii stavby, Poskytovanie služby vedenia cudzieho motorového vozidla
16	Ján Sládek	Slepčany 173	Obkladanie stien a kladenie dlážkových krytín, Maliarske a natieračské práce, Demolácie, búracie práce a prípravne práce pre stavbu
17	Vladimír Sládek	Slepčany 291	Prípravne práce k realizácii stavby, Dokončovacie stavebné práce pri realizácii exteriérov a interiérov
18	Vladimír Balko V-KOV	Slepčany 249	Podnikanie v oblasti nakladania s iným ako nebezpečným odpadom
19	Peter Meňhart	Slepčany 173	Kladenie liatych podláh, Demolácie, búracie práce a prípravne práce pre stavbu, Maliarske a natieračské práce
20	Jozef Koprda	Slepčany 265	Kúpa tovaru na účely jeho predaja konečnému spotrebiteľovi (maloobchod) v rozsahu voľných živností, Kúpa tovaru na účely jeho predaja iným prevádzkovateľom živnosti (veľkoobchod) v rozsahu voľných živností, Reklamná a propagačná činnosť, Zvaračské práce, Demolácie, búracie práce a prípravne práce pre stavbu, Prieskum trhu a verejnej mienky

21	Marián Petrovič	Slepčany 76	Kúpa tovaru na účely jeho predaja konečnému spotrebiteľovi (maloobchod) v rozsahu voľných živností, Sprostredkovateľská činnosť v rozsahu voľnej živnosti, Demolácie, búracie práce a prípravné práce pre stavbu, Montáž sadrokartónu, Kladenie laminátových podláh, Kladenie zámkovej dlažby, Ostatné kompletačné a dokončovacie práce v rozsahu voľných živností Maliarske a natieračské práce, Inštalácia elektrických rozvodov a zariadení na bezpečné napätie
22	Monika Sládeková	Slepčany, Žitavská 127	Maloobchod v rozsahu voľných živností, Sprostredkovateľská činnosť v rozsahu voľných živností Výroba drobných upomienkových predmetov
23	Patrik Hajduch	Slepčany 205	Murárstvo, Montáž sadrokartónu
24	Vladimír Krčmár	Slepčany 59	Poskytovanie služby vedenia cudzieho motorového vozidla
25	Katarína Fogadová	Slepčany 44	Predaj nápojov na priamu konzumáciu, Kúpa tovaru na účely jeho predaja konečnému spotrebiteľovi (maloobchod) v rozsahu voľných živností, Predaj na priamu konzumáciu tepelne rýchlo upravovaných mäsových výrobkov a obvyklých príloh ako aj bezmäsitých jedál, Prevádzkovanie nevýherných hracích automatov, Administratívne služby
26	Pavol Mekiňa	Slepčany 15	Maliarske a natieračské práce, Demolácie, búracie práce, príprava staveniska, terénne úpravy, Poskytovanie služby vedenia cudzieho motorového vozidla, Nákladná cestná doprava vykonávaná vozidlami s celkovou hmotnosťou do 3,5 t vrátane prípojného vozidla
27	Róbert Suchoň	Slepčany 119	Výroba jednoduchých výrobkov z kovu, Zámočníctvo

28	Helena Končalová	Slepčany, Hlavná 300	Sprostredkovateľská činnosť v oblasti obchodu, Baliace činnosti, manipulácia s tovarom
29	Zita Koprlová	Slepčany 237	Vedenie účtovníctva, Administratívne služby
30	Ing. Janka Tonková	Slepčany 29	Vedenie účtovníctva, Činnosť podnikateľských, organizačných a ekonomických poradcov, Sprostredkovateľská činnosť v oblasti obchodu
31	Vladimír Balko	Slepčany 249	Nakladanie s iným ako nebezpečným odpadom
32	Peter Koprda	Slepčany 265	Montáž, rekonštrukcie a údržba vyhradených elektrických zariadení, Kúpa tovaru na účely jeho predaja konečnému spotrebiteľovi (maloobchod) alebo iným prevádzkovateľom živnosti (veľkoobchod), Reklamné a marketingové služby, Prípravné práce k realizácii stavby, Dokončovacie stavebné práce pri realizácii exteriérov a interiérov, Výroba jednoduchých výrobkov z kovu, Prieskum trhu a verejnej mienky
33	Juraj Gulík	Slepčany 229	Opravy pracovných strojov, Prípravné práce k realizácii stavby, Dokončovacie stavebné práce pri realizácii exteriérov a interiérov
34	Helena Kováčová	Slepčany 2	Veštenie z karát a iných podkladov
35	Jozef Cigán	Slepčany 42	Zámočníctvo, Sťahovacie služby, Služby traťového kormidelníka, Prípravné práce k realizácii stavby, Dokončovacie stavebné práce pri realizácii exteriérov a interiérov, Kúpa tovaru na účely jeho predaja konečnému spotrebiteľovi (maloobchod) alebo iným prevádzkovateľom živnosti (veľkoobchod), Nákladná cestná doprava vykonávaná vozidlami s celkovou hmotnosťou do 3,5 t vrátane prípojného vozidla, Nepravidelná osobná cestná doprava vykonávaná cestnými osobnými vozidlami, ktoré majú okrem miesta pre vodiča najviac 8 miest na sedenie, Poskytovanie služieb rýchleho občerstvenia v spojení s predajom na priamu konzumáciu, Poskytovanie služieb v lesníctve

36	František Sládek	Slepčany 100	Zámočníctvo
37	Mgr. Jozef Ondrejka	Slepčany 162	Kúpa tovaru na účely jeho predaja konečnému spotrebiteľovi (maloobchod) alebo iným prevádzkovateľom živnosti (veľkoobchod), Sprostredkovateľská činnosť v oblasti obchodu
38	Vladimír Kéri	Slepčany 16	Poskytovanie služby vedenia cudzieho motorového vozidla, Opracovanie kovu jednoduchým spôsobom
39	Andrej Koprda	Slepčany 14	Výroba jednoduchých výrobkov z kovu, Opracovanie kovu jednoduchým spôsobom, Činnosť podnikateľských, organizačných a ekonomických poradcov, Kúpa tovaru na účely jeho predaja konečnému spotrebiteľovi (maloobchod) alebo iným prevádzkovateľom živnosti (veľkoobchod)
40	Nataliya Tsilnitska	Slepčany 11	Kúpa tovaru na účely jeho predaja konečnému spotrebiteľovi (maloobchod) alebo iným prevádzkovateľom živnosti (veľkoobchod), Ubytovacie služby bez poskytovania pohostinských činností
41	Oleksii Khmil	Slepčany 11	Kúpa tovaru na účely jeho predaja konečnému spotrebiteľovi (maloobchod) alebo iným prevádzkovateľom živnosti (veľkoobchod), Nákladná cestná doprava vykonávaná vozidlami s celkovou hmotnosťou do 3,5 t vrátane prípojného vozidla, Poskytovanie služby vedenia cudzieho motorového vozidla
42	Ivan Kurkin	Slepčany 10	Opracovanie kovu jednoduchým spôsobom
43	Tomáš Suchoň	Slepčany 119	Montáž, rekonštrukcia a údržba vyhradených technických zariadení - elektrických, Opracovanie kovu jednoduchým spôsobom
44	Ing. Vladimír Koprda	Slepčany 340	Montáž, rekonštrukcia a údržba vyhradených technických zariadení - elektrických



45	Barbora Svidroňová	Slepčany 52	Výskum a vývoj v oblasti prírodných a technických vied, Administratívne služby
----	--------------------	-------------	--

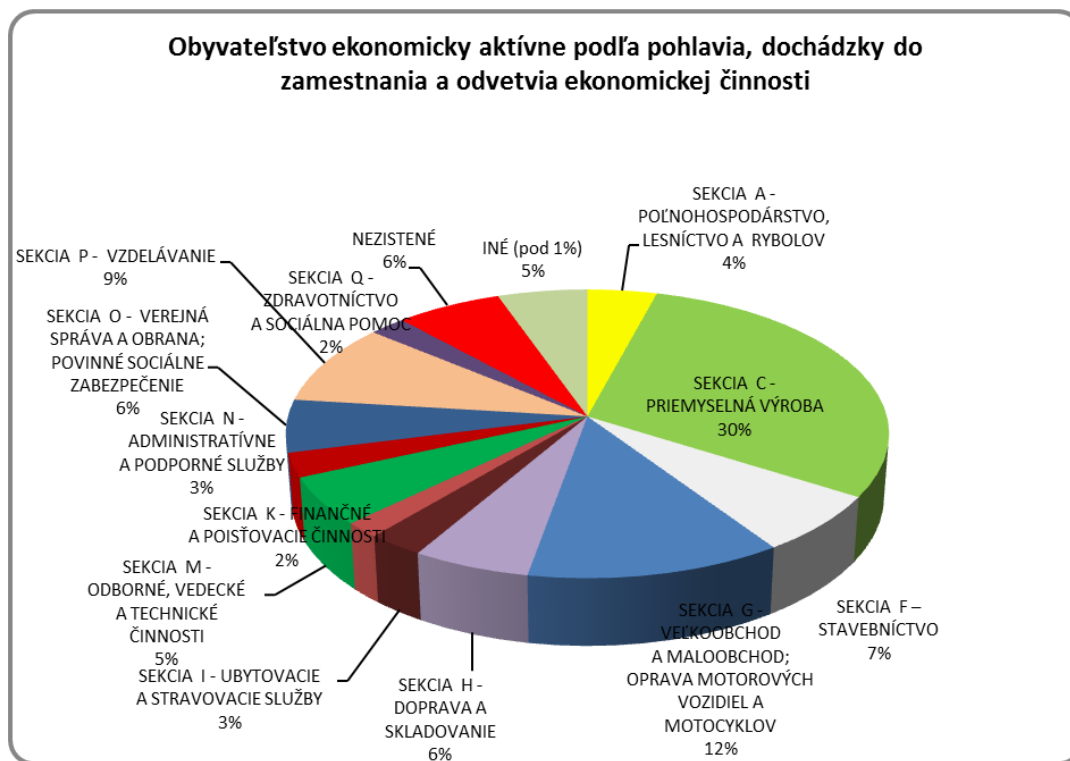
Tabuľka 9 Zoznam prevádzkarní lokalizovaných v obci Slepčany a SHR (stav k 31.07.2014)

P.č.	Názov	Adresa	Predmet podnikania
1	Magdaléna Grúnerová SHR G - PROGRES	Slepčany 269	SHR
2	Ľudovít Grúner SHR- G PROGRES	Slepčany 269	SHR
3	Jozef Koprda SHR	Slepčany 237	SHR

### Ekonomická aktivita obyvateľstva

Podľa výsledkov SODB zrealizovaného v roku 2011 v obci Slepčany žilo 407 ekonomicky aktívnych obyvateľov (48,1 % z celkového počtu obyvateľov). Miera ekonomickej aktivity dosahuje 54,7 %. Priamo v obci je vytvorených len minimum pracovných príležitostí (súvisí aj s priemernou podnikateľskou aktivitou v obci a obmedzenou veľkosťou podnikateľských subjektov, ktoré nevytvárajú žiadne pracovné miesta), vzhľadom k tomu až 343 z celkového počtu ekonomicky aktívnych obyvateľov obce dochádza za prácou do blízkych miest alebo inej obce. Z hľadiska ekonomickej štruktúry pracujú obyvatelia obce najmä v poľnohospodárstve, v priemyselnej výrobe a v obchodných službách.

Obrázok 12 Ekonomicky aktívne obyvateľstvo podľa odvetvia ekonomickej činnosti – obec Slepčany

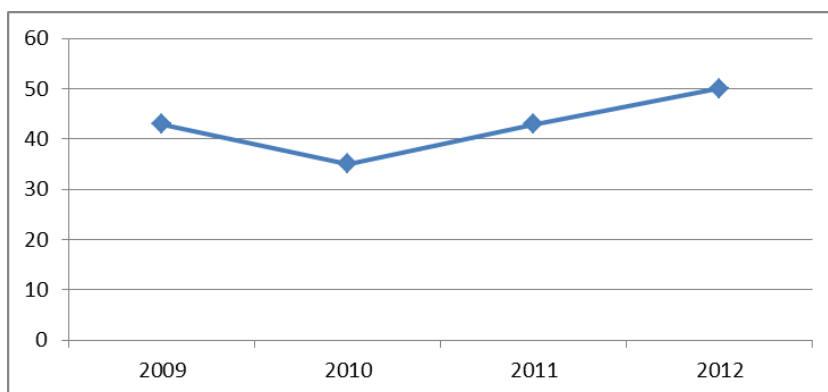


Zdroj: SODB, 2011. Štatistický úrad SR.

### Nezamestnanosť

Podľa štatistiky miest a obcí spracovanej ku dňu 11.02.2013 bolo v obci evidovaných 50 uchádzačov o zamestnanie, z toho 24 žien. Z hľadiska dĺžky evidencie najviac uchádzačov o zamestnanie je evidovaných 4 - 6 mesiacov (16 uchádzačov), druhú skupinu tvorí skupina uchádzačov o zamestnanie evidovaná 0 - 3 mesiace (10) a treťou skupinou je skupina uchádzačov o zamestnanie evidovaná 7 - 9 mesiacov (9). Negatívnou sa javí veková štruktúra uchádzačov o zamestnanie, kedy najviac uchádzačov o zamestnanie má vekové rozpätie 20 až 25 rokov (11) a druhú skupinu tvoria uchádzači o zamestnanie vo veku 25 až 30 rokov (9). Najviac uchádzačov o zamestnanie pochádza zo skupiny neurčené (13 uchádzačov), druhú skupinu v poradí tvoria technickí, zdravotníci, pedagogickí zamestnanci a zamestnanci v príbuzných odboroch (11) a treťou je skupina pomocných a nekvalifikovaných zamestnancov (10). Počet uchádzačov o zamestnanie v priebehu sledovaného obdobia od roku 2010 má vzrastajúcu tendenciu.

Obrázok 13 Vývoj počtu uchádzačov o zamestnanie 2009 – 2012 – obec Slepčany



Zdroj: Štatistika miest a obcí, 2013. Ústredie práce, sociálnych vecí a rodiny.

## Záver

Obec Slepčany bola jednou zo zakladajúcich obcí regiónu Širočina, t.j. podľa predchádzajúceho PHSR má počet podnikateľských subjektov v obci rastúcu tendenciu. Podnikateľská aktivita v obci je naďalej relatívne vysoká a proti predchádzajúcemu obdobiu sa taktiež nezmenila štruktúra vykonávaných činností v obci a taktiež percento obyvateľov dochádzajúcich do zamestnania mimo obce. Podnikateľská aktivita v obci smeruje predovšetkým do obchodnej činnosti, stavebných prác - v rámci nich remeslá, dopravných služieb, remeselných služieb. Rastúcu tendenciu vykazuje i počet právnických osôb, ktoré majú sídlo v obci. Negatívom je rastúca tendencia nezamestnanosti v obci.

- Podnikateľská aktivita – vyššia.
- Ekonomická štruktúra podnikateľských subjektov dostatočne diverzifikovaná, podnikateľské subjekty podnikajú v poľnohospodárstve a zameriavajú sa aj na obchodnú činnosť, remeselnú a stavebnú činnosť.
- Obmedzené pracovné príležitosti v obci, vysoká dochádzka za prácou.
- Nezamestnanosť – rastúca tendencia
- Príležitosti pre podnikania a zamestnanie sa v obci a jej okolí: poľnohospodárstvo - pestovanie tradičných plodín, živočíšna výroba, vhodné podmienky pre rozvoj vidieckeho cestovného ruchu

## 2.3.4 TECHNICKÁ INFRAŠTRUKTÚRA

### Dopravná infraštruktúra

Základnými predpokladmi pre rozvoj obce sú kvalitná dopravná infraštruktúra a dobrá dopravná dostupnosť, pričom významne ovplyvňujú hospodársky potenciál, spôsob života i životnú úroveň jej obyvateľov.

Hlavnú komunikačnú os obce Slepčany zabezpečuje cesta II. triedy č.511, v celkovej dĺžke 1,2 km, ktorá prepája okresné mesto Zlaté Moravce a mesto Vráble. Na túto komunikačnú os je napojená cesta III. triedy v dĺžke 2,9 km a ostatné miestne komunikácie v celkovej dĺžke 1km.

Parkovacie plochy sa nachádzajú hlavne v centre obce v blízkosti obecného úradu a pri cintoríne.

Verejná doprava je zabezpečovaná Arriva Nitra, a.s, ktorá prevádzkuje 1 autobusovú linku s počtom 75 spojov, prevažne s cieľovou stanicou v okresnom meste Zlaté Moravce a meste Vráble (Obrázok 14). V obci sa nachádzajú tri autobusové zastávky: Slepčany, Funduše; Slepčany, kult.dom a Slepčany

Obrázok 14 Dostupnosť obce Slepčany autobusovou dopravou

Prevádzkovateľ: Arriva Nitra, a.s.					
Linka		Počet odchodov z obce			
		Celkový počet	Pracovný deň	Sobota	Nedeľa
407409	Zlaté Moravce - Nitra	1	1	0	0
	Zlaté Moravce - Vráble	29	23	7	6
	Zlaté Moravce - Nová Ves nad Žitavou	2	2	0	0
	Vieska nad Žitavou - Vráble	3	3	0	0
	Slepčany - Vráble	1	0	0	1
	Slepčany - Nová Ves nad Žitavou	1	1	0	0
	Vráble - Zlaté Moravce	29	21	5	7
	Vráble - Wieska nad Žitavou	3	3	0	0
	Vráble - Slepčany	1	0	1	0
	Nitra - Zlaté Moravce	2	2	0	0
	Nitra - Wieska nad Žitavou	1	1	0	0
	Vieska nad Žitavou - Zlaté Moravce	1	1	0	0
	Nová Ves nad Žitavou - Wieska nad Žitavou	1	1	0	0

Zdroj: vlastné spracovanie na základe údajov Arriva Nitra, a.s., 2014

Riešené územie je napojené na železničný systém, pričom železničná stanica Slepčany leží na trati č.123B, ktorá spája Topoľčianky a Úľany nad Žitavou. V obci zastavuje 8 vlakových spojení

Obrázok 15 Dostupnosť obce Slepčany železničnou dopravou

Zástavka: Slepčany	
Číslo trate: 123B Topoľčianky - Úľany nad Žitavou	
Číslo spoja	Trasa
5801	Šurany - Zlaté Moravce
5803	Úľany nad Žitavou - Zlaté Moravce
5807	Nové Zámky - Zlaté Moravce
5809	Úľany nad Žitavou - Zlaté Moravce
5800	Zlaté Moravce - Úľany nad Žitavou
5802	Zlaté Moravce - Nové Zámky
5806	Zlaté Moravce - Nové Zámky
5808	Zlaté Moravce - Úľany nad Žitavou

Zdroj: vlastné spracovanie na základe údajov Železničnej spoločnosti Slovensko, a.s., 2014

V obci sa nachádza 4 743,16 m novovybudovaných chodníkov o šírke 1,2 m (5 691,80 m<sup>2</sup>) – pozdĺž hlavnej cesty v obci a na Žitavskej ulici

### **Zásobovanie pitnou vodou**

V súčasnosti je obec zásobovaná pitnou vodou z vodného zdroja Gabčíkovo, avšak nemá komplexne vybudované vodné hospodárstvo. Na zásobovanie pitnou vodou je napojených 80 % domácností.

### **Odvádzanie a zneškodňovanie odpadových vôd**

Obec nemá vybudovanú kanalizačnú sieť, ani čističku odpadových vôd. Odvádzanie a čistenie odpadových vôd je preto pre obec problém, ktorý bude potrebné v budúcnosti riešiť.

### **Zásobovanie elektrickou energiou**

Obec je zásobovaná elektrickou energiou z transformovne 110/22 kV, ktorá je lokalizovaná v Zlatých Moravciach o inštalovanom výkone 2 x 40 MVA. V súčasnosti má zaťaženie 12 MVA, čo znamená, že v rozvodni je značná rezerva.

### **Zásobovanie plynom**

Obec je napojená na zásobovanie plynom, pričom 70% domácností má plynovú prípojku.

### **Telekomunikácie**

V obci je vybudovaná verejná telekomunikačná sieť, ktorej správcom je Slovak Telekom, a.s. Okrem toho je územie obce pokryté signálom mobilných operátorov Orange Slovensko, a.s., a Slovak Telekom, a.s., O2 Slovakia, s.r.o. a SWAN, a.s. Všetky spomínané spoločnosti poskytujú aj internetové pripojenie. Ďalšími poskytovateľmi internetového pripojenia je NEVERNET.

### **Verejné osvetlenie**

Verejné osvetlenie v obci bolo rekonštruované v roku 2013 a v súčasnosti sa neuvažuje s jeho rekonštrukciou.

### **Miestny rozhlas**

V obci je vybudovaný miestny rozhlas, ktorý sa rekonštruoval v roku 2015 z vlastných zdrojov.

## **2.3.5 SOCIÁLNA INFRAŠTRUKTÚRA**

Obec od roku 1992 pre dôchodcov zabezpečuje donášku obedov a od roku 2012 aj liekov pre chorých dôchodcov. Služby sociálnych zariadení sú pre obyvateľov obce poskytované v najbližších mestách Zlaté Moravce, Vráble a Nitra.

Súčasná situácia v tomto smere je do určitej miery poznačená významnými nedostatkami v sieti služieb a výkonu opatrení (dostupnosť, rôznorodosť, dostatočné zastúpenie v rámci

obce, mikroregiónu, ale aj okolitých miest), ktoré nezodpovedajú novodobým poznatkom a potrebám, ktoré sú potrebné pri predchádzaní sociálnemu vylúčeniu. Z hľadiska riešenia tejto situácie sa hlavne v obciach mikroregiónu nachádzajú voľné objekty, ktoré sú vhodné na zriadenie rôznych typov sociálnych služieb.

### 2.3.6 ZDRAVOTNÁ INFRAŠTRUKTÚRA

V nadväznosti na služby v sociálnej sfére je dostupnosť kvalitných zdravotníckych služieb jedným z dôležitých indikátorov celkovej kvality života obyvateľov. V poslednom období prešiel samotný systém poskytovania zdravotnej starostlivosti prostredníctvom nových nástrojov zásadnými zmenami, a to najmä s cieľom zabezpečiť zdravotnú starostlivosť na uspokojivej úrovni. Z tohto hľadiska realizované reformné zákony vytvárajú tlak na zvyšovanie zodpovednosti pacienta za svoj zdravotný stav, ďalej na poskytovateľov zdravotnej starostlivosti, nielen za správne poskytovanie zdravotných služieb, ale i uplatňovanie „kvality“ v zdravotníckej praxi a napokon aj na zdravotné poisťovne, aby plnili úlohu manažmentu pacienta v systéme zdravotnej starostlivosti.

Dostupnosť zdravotnej starostlivosti pre obyvateľov obce zabezpečujú samostatná ambulancia v Tesárskych Mlyňanoch a ambulancie a nemocničné zariadenia v Zlatých Moravciach a Vrábľoch. Efektivitu a kvalitu poskytovania zdravotnej starostlivosti determinuje v značnej miere nedostatočná dostupnosť zdravotnej starostlivosti.

### 2.3.7 KULTÚRNA INFRAŠTRUKTÚRA

Obec Slepčany sa vyznačuje vysokým potenciálom a rôznorodou kultúrneho dedičstva. Archeologické nálezy dokazujú, že územie obce bolo osídlené už v neolite. O tom svedčí nájdené sídlisko lengyelskej kultúry a zo stredoveku zaniknutá osada z 11. a 12. storočia.

Prvá písomná zmienka o obci pochádza z roku 1165, kedy sa najskôr pod menom Seleppen, neskôr Sceppen, Scylipchen, Zeppen, uvádza ako dar uhorského šľachtica benadickému opátstvu. Pôvodne to boli dve osady, ktorých obyvatelia sa v roku 1234 z bývalých kráľovských sluhov stali poddanými opátstva. V roku 1352 boli už osady pomenované na Slepčany a Malé Slepčany. V januári v r. 1565 celá obec pripadla Ostrihomskej kapitule.

V 17. storočí obec trpela tureckou expanziou – drancovaním, plienením i odnášaním obyvateľstva do zajatia. Obyvatelia Slepčian a okolitých obcí sa v roku 1652 zúčastnili spoločnej bitky na Veľkovožokanskom poli, v ktorej boli Turci porazení. Na pamiatku tejto udalosti tu dnes stojí pamätník „Lev“. V 18. a 19. storočí sa obyvatelia obce venovali hlavne poľnohospodárstvu a remeselným činnostiam. Vizitácia z roku 1779 spomína, že v obci sú 2 mlyny jeden z dola dediny - kapitulský a druhý na vršku smerom ku Chráštanom - obecný. Okolo roku 1875 boli už v obci 2 rodinné tehelne. Vlastnili ich rodiny Balková a Baligová. Tehla v týchto tehelnách sa robila už pálená, ba dokonca sa robila aj škridla.

V roku 1857 obec zachvátil veľký požiar. Vyhorela skoro celá dedina, zachránilo sa len veľmi málo domov. O tomto rozsiahlom požiari je namaľovaný aj obraz, ako pamiatka na veľký oheň, znázorňujúci i horiacu dedinu, postavu sv. Ondreja a vidieť na ňom aj bývalú kaplnku. Obraz sa nachádza v kostole a namaľoval ho F. Sikora. Aj udalosti 20. storočia zanechali svoju pečať v tomto území. V I. svetovej vojne v r. 1914 - 1918 padlo za vlasť 28 občanov Slepčian. V roku 1920 sa poľnohospodárski robotníci zo Slepčian zúčastnili decembrového generálneho štrajku vo Vrábľoch. Po vypuknutí SNP 29. 8. 1944 sa začal otvorený boj proti

fašizmu. K oslobodeniu obce došlo v marci 1945. Po vojne nastal nový rozvoj obce. Na vidieku prebiehala kolektivizácia poľnohospodárstva. Nové veľké podniky ako i nové sídliská vybudované v Zlatých Moravciach a vo Vrábľoch spôsobili odliv mladého obyvateľstva do týchto miest, čo sa prejavilo v starnutí obyvateľstva obce.

### **Kultúrne pamiatky**

Pôvodné historické hodnoty územia sú reprezentované zachovanými prvkami urbanistickej štruktúry a rôznymi pamiatkami.

Medzi technické pamiatky patrí Zungov, postavený ostrihomskou kapitulou za účelom zavlažovania, vybudovaný v roku 1911. Tohto času je Zungov v dezolátnom stave a vyžaduje si rekonštrukciu. Jedná sa o jedinú technickú pamiatku Zástavnice na rieke Žitave, ktorá bola financovaná a vykonaná so štátnou podporou za účelom zavodnenia mikófalských a žitvaujfalušských lúk v roku 1911. Tzv. Szelepcsénske zdymadlo slúžilo na zavlažovanie priľahlých rolí v prípade sucha a počas povodní na odvádzanie vysokej hladiny vôd. Počas 1. roku využívania stavby došlo k jej čiastočnému poškodeniu a oprave v roku 1912.

Dominantou v obci je rímskokatolícky kostol, ktorý sa začal stavať v roku 1881 svojpomocne a v r. 1883 bola stavba ukončená. Na stavbu kostola bola údajne použitá tehla zo Slepčian (z tehelní, ktoré sa v obci nachádzali). Dňa 20. mája 1883 bol kostol požehnaný a zasvätený ku sv. Jánovi Nepomuckému. Križ, ktorý sa nachádza v kostolnej ohrade, dal na pamiatku postaviť v roku 1888 Balgo Pal s manželkou. V kostole sa tiež nachádzala lavička, v ktorej sedávala rodina grófa Ambrózyho z kaštiela z Viesky nad Žitavou. Medzi drobné sakrálne stavby, ktoré sa v obci nachádzajú patrí aj kaplnka sv. Urbana, ktorá sa nachádza na viniciach a kaplnka sv. Jozefa, ktorú dala postaviť Ostrihomská kapitula.

Na počesť významného rodáka, bola v obci v roku 1995 na priečelí kostola odhalená pamätná tabuľa miestnemu rodákovi Jurajovi Selepcénimu – Pohroncovi pri príležitosti 400-tého výročia jeho narodenia. Arcibiskup Juraj Pohronec - Szelepchény, patril medzi najvyšších cirkevných hodnostárov Uhorska. Jeho starý otec Mikuláš Pohronec v roku 1598 dostal od kráľa zemiansku listinu s prímenom Szelepchenyi.

Písomné záznamy o slepčianskej škole pochádzajú z roku 1841. Jej učiteľom v tomto období bol notár František Ružička, ktorý rozprával po slovensky a maďarsky. Škola bola malá a vo veľmi zlom technickom stave. Nová škola bola potom postavená v roku 1885 aj s učiteľským bytom a stojí dodnes, aj keď sa už nevyužíva ako škola..

I keď sa priamo archeologické lokality na území obce nenachádzajú, je tu evidované archeologické nálezisko. V roku 1950 sa našli v chotári obce (bývalej pieskovej bani) vzácne fosílné zvyšky predvekých zvierat, ktoré otvárajú pre paleontológiu okno až do konca tretohôr. Sú to najmä 2 lebky mastodontov, jedna lebka zo staršieho a druhá z mladšieho jedinca, ďalej tu našli spodnú a vrchnú čelust nosorožca a časť lebky malého trojprstého koníka, predchodcu nášho dnešného koňa. Všetko je uložené v mestskom múzeu v Zlatých Moravciach.

Nedaleko od obce vo vzdialenosti cca 3 km sa nachádza chránený areál Arborétum Mlyňany, ktorý patrí k významným vyhľadávaným miestam rozprestierajúcim sa na katastrálnych územiach obcí Vieska nad Žitavou a Tesárske Mlyňany. Svojím rozsahom unikátnej zbierky cudzokrajných drevín patrí k najväčším v strednej Európe. V súčasnosti sa na ploche 67 ha

nachádza viac ako 2 300 druhov vzácnych cudzokrajných drevín. Charakteristickou črtou je rozsiahle zastúpenie stálezelených drevín. Dominantu parku tvorí pseudoklasistický kaštieľ z r. 1894 s charakteristickou neogotickou vežou (z r. 1905).

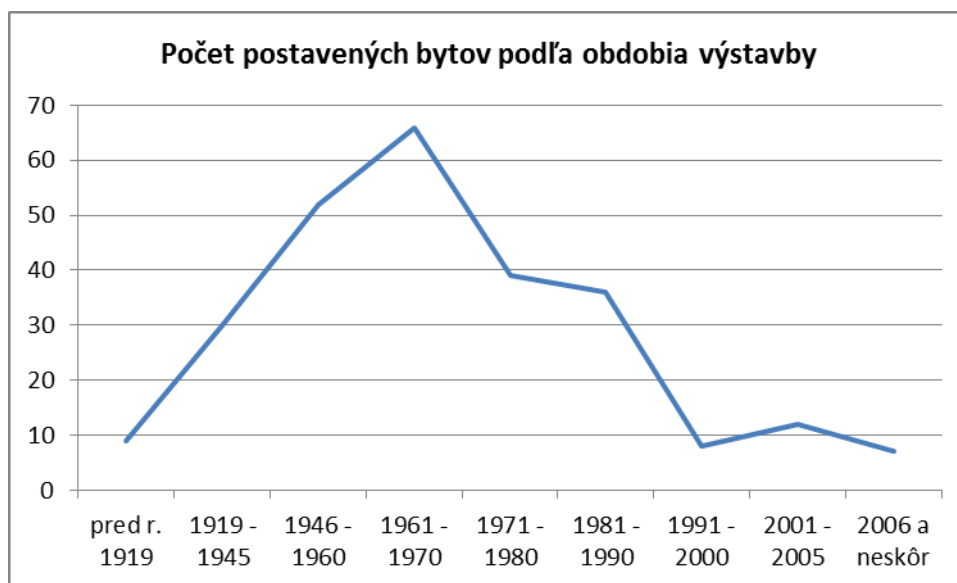
Vychádzajúc zo spoločnej histórie obcí Požitavia, tiež je dôležité podotknúť, že medzi kultúrne pamätihodnosti patrí pamätník víťaznej bitky uhorských vojsk nad Turkami - pomník bronzového Leva na kamennom podstavci vo Veľkých Vozokanoch.

### 2.3.8 BÝVANIE

Základným a najvýznamnejším prvkom sociálnej infraštruktúry je domový a bytový fond obce. V obci sa nachádza celkom 329 domov z čoho sú 3 bytové domy. V rodinných a bytových domoch je spolu 344 bytov. Počet obývaných bytov je 273 čo je 79,4 % obývanosť.

Počet domov v obci v roku 2011 oproti roku 2001 poklesol (v roku 2001 bolo v obci celkom 338 domov, 344 bytov, z toho 265 obývaných). Napriek poklesu počtu domov, vzrástol počet obývaných bytov, čím sa obývanosť bytov v obci zvýšila oproti roku 2001 o 2,4%. Intenzita výstavby domov sa v obci postupne klesala až na dnešnú úroveň.

Obrázok 17 Počet postavených domov podľa obdobia výstavby



Zdroj: ŠÚSR, SDBL 2011

Napriek útlmu v bytovej výstavbe vzrástla v obci kvalita bývania, keď napr. podiel bytov so zavedenou tečúcou vodou sa zvýšil z 84,5% v roku 2001 na 93 % v roku 2011. Obec začína byť atraktívnou z hľadiska bývania, čo sa prejavuje v klesajúcom podiele neobývaných bytov (23,3 % v roku 2001, 20,6 % v roku 2011).

### 2.3.9 VZDELÁVANIE A KULTÚRA

Školské zariadenia sú v obci zastúpené materskou školou a základnou školou. Materská škola je jednotriedna a základná škola je pre 1. – 4. ročník. Od piateho ročníka navštevujú žiaci Základnú školu Štefana Moysesu v Tesárskych Mlyňanoch. Deti z obce okrem týchto škôl dochádzajú aj do školských zariadení vo Vrábľoch a v Zlatých Moravciach.



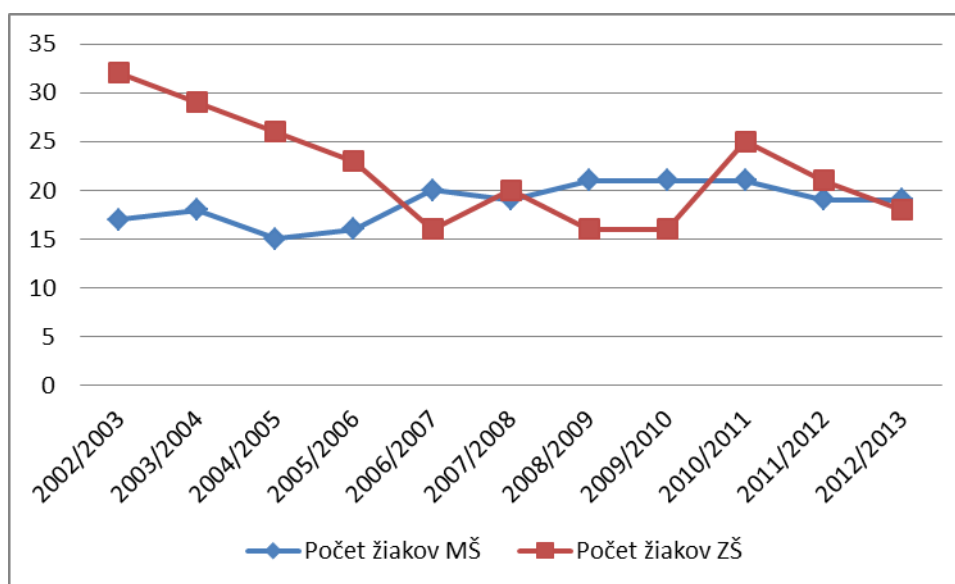
V Tabuľke 10 sú uvedené počty žiakov v predškolskom a školskom zariadení v obci Slepčany. Počet žiakov v MŠ počas sledovaného obdobia prešiel viacerými fázami a stabilizoval sa na úrovni približne 20 žiakov v školskom roku. Počet žiakov v základnej škole prešiel negatívnym vývojom a za 10 rokov sa znížil asi o 1/3, pričom v súčasnosti je tento počet tiež stabilizovaný. (Zdroj: Štatistický úrad SR)

Tabuľka 10 Počet žiakov v školských zariadeniach v obci

Počet žiakov v predškolskom a školskom zariadení obce Slepčany		
Školský rok	Počet žiakov	Počet žiakov
	MŠ	ZŠ
2002/2003	17	32
2003/2004	18	29
2004/2005	15	26
2005/2006	16	23
2006/2007	20	16
2007/2008	19	20
2008/2009	21	16
2009/2010	21	16
2010/2011	21	25
2011/2012	19	21
2012/2013	19	18

Zdroj: Štatistický úrad SR

Graf 2 znázorňuje vývoj počtu detí v materskej škole a základnej škole v školských rokoch 2002/2003 – 2012/2013.



Graf 2 Vývoj počtu detí v materskej škole a základnej škole v obci

Na základnej škole v Slepčanoch majú možnosť žiaci rozvíjať svoj talent prostredníctvom rôznych záujmových krúžkov, účasti na vedomostných a športových olympiádach a súťažiach. Škola má k dispozícii počítačovú učebňu s celkovým počtom 6 PC získaných z projektu Infovek a sponzorsky.

V Základnej škole v Tesárskych Mlynanoch si žiaci môžu zvýšiť digitálnu gramotnosť prostredníctvom realizácie projektu „Digitálni štúrovci – e-learnigové vzdelávanie“.

Budova materskej a základnej školy prešla čiastočnou rekonštrukciou, avšak budova ako taká ešte vyžaduje investičné rekonštrukčné zásahy, aby sa zvýšila jej ekonomická efektívnosť. Táto skutočnosť spolu s negatívnym trendom vo vývoji počtu detí a žiakov spôsobuje tlak na racionalizáciu siete základných a materských škôl. Ďalším problémom okrem nevyhovujúceho stavu objektu škôl je aj absencia telocvične pre žiakov Základnej školy v Slepčanoch, tiež nedostatok finančných prostriedkov na nákup vyučovacích pomôcok, didaktickej techniky a iného materiálneho vybavenia.

### Športové zariadenia

Pre obyvateľov obce je k dispozícii 1 futbalové ihrisko, 2 detské ihriská, 1 multifunkčné ihrisko. Prehľad zariadení pre trávenie voľného času je uvedený v tabuľke 11. Z pohľadu možností vytvárania podmienok pre tzv. rekreačné športovanie bude potrebné dobudovať, príp. zrekonštruovať a materiálne vybaviť priestory pre voľno časové športové aktivity.

Tabuľka 11 Športové zariadenia v obci

Zariadenie	počet
Amfiteáter	0
Futbalové ihrisko	1
Detské ihrisko	2
Viacúčel'ové ihrisko	1
Telocvičňa	0
Tenisové kurty	0
Spolu	4

Zdroj: Obecný úrad, 2015

### Kultúrne zariadenia

Pre aktívne využívanie voľného času majú obyvatelia k dispozícii zariadenia: kultúrny dom, knižnicu. (Tabuľka 12).

Tabuľka 12 Zariadenia trávenia voľného času v obci

Zariadenie	počet
Kultúrny dom	1
Knižnica	1
Spolu	2

Zdroj: Obecný úrad, 2015

Z uvedeného vyplýva, že množstvo zariadení pre trávenie voľného času obyvateľov obce je nepostačujúce.

## Neziskové organizácie

Zásahu na aktívnom spoločenskom živote v obci majú predovšetkým spoločenské organizácie, ktoré vyvíjajú rôznorodú činnosť. Ako vyplýva z údajov uvedených v tabuľke 13 v obci pôsobí päť záujmovo-spoločenských organizácií.

Tabuľka 13 Neziskové organizácie pôsobiace v obci Slepčany

Názov organizácie	Ciele činnosti	Rok založenia
KST v Slepčanoch	Šport, turistika	
OBČIANSKE ZDRUŽENIE "POĎME SA HRAŤ"	Vzdelávanie, šport, kultúrno a spoločensko činnosť	02.12.2008
Obecný futbalový klub Slepčany	Šport, kultúrno a spoločensko činnosť	09.07.1990
Jednota dôchodcov Slepčany	Klub seniorov, kultúrno – spoločensko činnosť	
Dobrovoľný hasičský zbor Slepčany	Šport, kultúrno a spoločensko činnosť	Máj/2007

### 2.3.10 OCHRANA PRÍRODY

Ochranu prírody a krajiny upravuje zákon č. 543/2002 Z.z. o ochrane prírody a krajiny v znení neskorších právnych predpisov a vyhláška MŽP SR č. 24/2003, ktorou sa vykonáva zákon č. 543/2002 Z.z. o ochrane prírody a krajiny. V zmysle tohto zákona sa na území Slovenskej republiky rozlišuje päť stupňov územnej ochrany, pričom pre každý stupeň sa určujú činnosti, ktoré podliehajú súhlasu orgánov ochrany prírody, alebo sú v určitých územiach obmedzené alebo zakázané. Ďalej tento zákon upravuje druhovú ochranu, ochranu drevín, pôsobnosť orgánov štátnej správy a obcí, práva a povinnosti právnických a fyzických osôb a zodpovednosť za porušenie povinností na úseku ochrany prírody a krajiny.

#### Natura 2000

Z hľadiska sústavy chránených území členských krajín Európskej únie sa priamo v katastrálnom území obce nenachádza ani nezasahuje územie osobitného významu, ktoré by bolo začlenené do Natury 2000.

#### Odpadové hospodárstvo

V obci je zavedený separovaný zber (plasty, sklo, papier, textil) a taktiež zber nebezpečného odpadu a drobného stavebného odpadu.

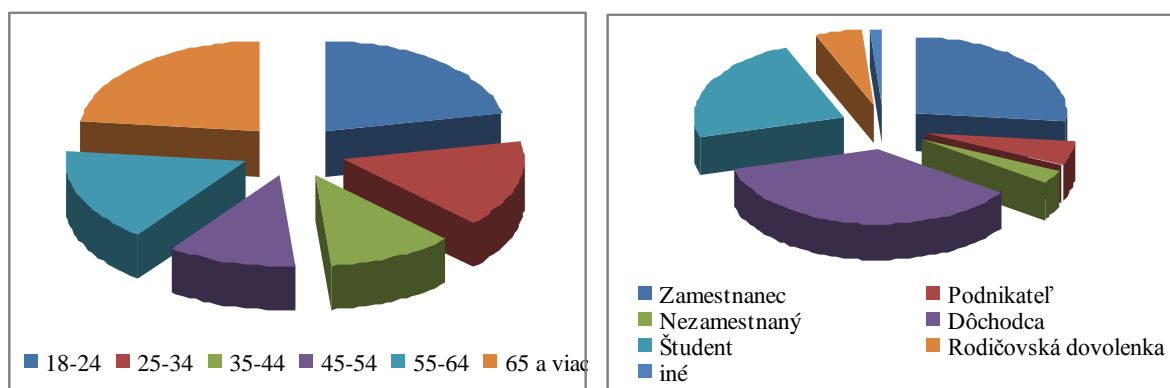
## 2.4 PRIESKUM VEREJNEJ MIENKY V OBCI SLEPČANY

V marci 2014 sa v obci Slepčany konal prieskum verejnej mienky, ktorý umožní získať názory občanov na obec a jej základné potreby pre jej ďalší rozvoj. Prieskumu sa zúčastnilo 78 obyvateľov, čo tvorí 7,2% obyvateľov obce. Nakoľko je vzorka respondentov príliš malá, nemožno závery z prieskumu verejnej mienky zovšeobecniť. Napriek tomu sú výsledky dôležité a názory a návrhy občanov budú brané do úvahy pri ďalšom plánovaní rozvoja.

Prieskumu sa zúčastnilo viac žien ako mužov. Zastúpené boli všetky vekové kategórie, výraznejšie skupiny 18 – 24 ročných a nad 65. Z pohľadu sociálneho postavenia sa prieskumu zúčastnili najmä dôchodcovia, zamestnaní a študenti. Respondenti väčšinou žijú v obci dlhodobo, len 1 respondent žije v obci kratšie ako 5 rokov, preto možno predpokladať, že respondenti poznajú dobre potenciál a výzvy obce.

Tabuľka 14 Charakteristika respondentov a demografickej štruktúry obyvateľov obce Tekovské Nemece

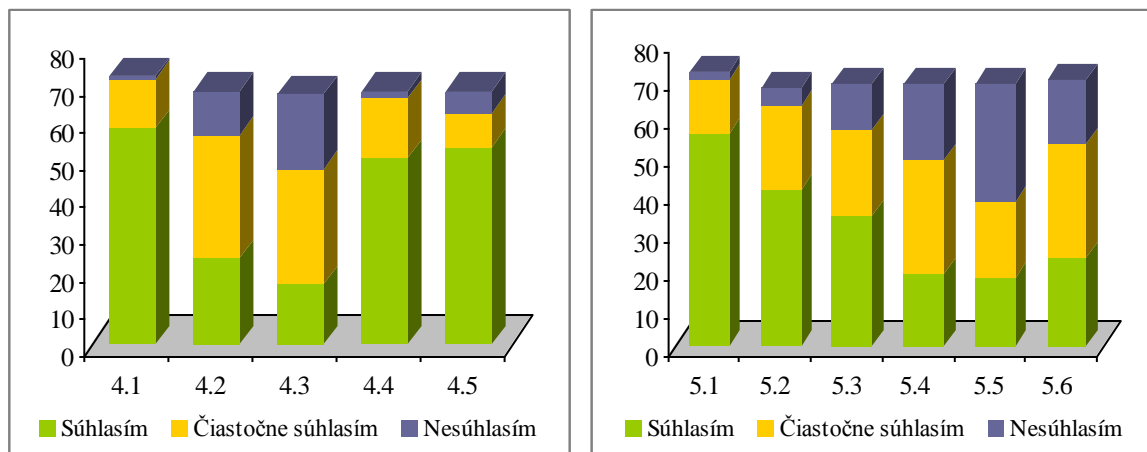
Obrázok 18 Štruktúra respondentov podľa veku a sociálneho status



Zdroj: vlastné spracovanie

V prvej časti dotazníka respondenti odpovedali na otázky výhod a nevýhod života v mikroregióne a kvality služieb. Respondenti vidia hlavné výhody najmä v pokojnejšom živote v porovnaní s mestom (4.1), blízkosti rodiny a priateľov (4.5) a blízkom kontakte s prírodou (4.4). Výraznejšie nesúhlasili s výrokom 4.3 Môžem sa tu lepšie realizovať, naplňovať svoje plány. Naopak nevýhodu vidia najmä v 5.1 Málo pracovných príležitostiach.

Obrázok 19 Výhody a nevýhody života v obci a v mikroregióne



Zdroj: vlastné spracovanie

Keďže ako najväčšiu nevýhodu respondenti uvádzali nedostatok pracovných miest, jedna časť dotazníka sa týkala aj práce. Až 81% respondentov je nespokojných s pracovnými príležitosťami pre mladých a 81% pre ženy a 77% pre mužov. Ako sa vyjadrili respondenti, nové miesta by mali vznikať najmä v poľnohospodárstve, vinárstve, lesníctve, cestovnom ruchu, remeselnej výrobe a v sociálnej oblasti. Tu sa odráža tradičné zameranie regiónu, potreba zlepšiť verejné služby a snaha hľadať aj nové smery. Podľa názoru respondentov tieto pracovné miesta nevznikajú najmä pre nezájem zo strany podnikateľov a pre legislatívne bariéry. Preto by sa ďalšie plánovanie rozvoja obce malo zamerať aj na oblasť zatraktívnenia mikroregiónu pre podnikateľov.

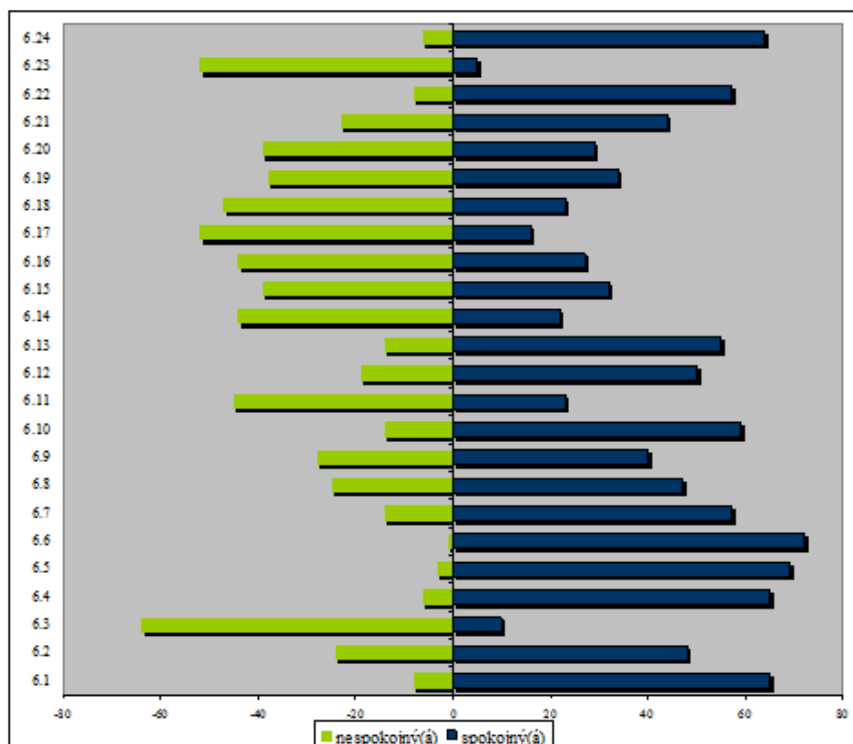
Ako vidieť z Grafu nižšie, respondenti boli viac menej spokojní so všetkými službami, najmä však s:

- 6.6 vybavenosťou obce elektrinou
- 6.5 vybavenosťou obce plynom
- 6.4 vybavenosťou obce verejným vodovodom
- 6.1 dopravná dostupnosť obce
- 6.24 stavom domu smútku

Výrazne nespokojní boli najmä s vybavenosťou obce kanalizáciou (6.3), možnosťami pre rekreáciu (6.17).

Ďalej respondentom chýbali cyklistické a korčuliarske trasy, požičovňa bicyklov, fitness centrum, ubytovacie služby, zdravotné stredisko, kultúrne vyžitie, bankomat, remeselné kvalitné služby, upratovacie služby, priemyselný park, možnosť kúpať sa v čistejšom jazere; vadil im stav chodníkov, nelegálna skládka, slabá informovanosť, ľahostajnosť voči poriadku v obci a dopravná dostupnosť obce.

Obrázok 20 Hodnotenie služieb v obci



Zdroj: vlastné spracovanie

Ďalšia časť dotazníka sa zamerala na vzťahy v obci a aktivnosť občanov. Tento aspekt je nevyhnutnou podmienkou pre úspešný rozvoj obce, preto je potrebné venovať mu vyššiu pozornosť. Z výsledkov prieskumu vyplýva, že v obci sú medziľudské vzťahy dobré (46,2% sa vyjadrilo o vzťahoch v obci ako o dobrých a 42,3% ako o ani dobrých ani zlých). Susedské vzťahy sú označené skôr ako dobré (67,9%). Z toho vyplýva, že susedské vzťahy v obci fungujú, ale širšie vzťahy z okolitými obcami sú slabšie, čo by sa obec mala snažiť zmeniť.

Čo sa týka záujmu o dianie v obci a mikroregióne, respondenti sa vyjadrili nasledovne:

- až 57,7% obyvateľov sa zaujíma o dianie v obci často, 34,6% sporadicky a len 2,6% sa nezaujíma,
- len 23,1% obyvateľov sa často zaujíma aj o dianie v mikroregióne, 57,7% sporadicky a až 9% sa nezaujíma.

Najčastejšie sa respondenti o dianí dozvedajú z obecného rozhlasu, tlačovín, úradnej tabule alebo na ulici, v obchode, od susedov, v kostole, niektorí respondenti uviedli aj časopis Požitavie - Širočina. Z toho je vidieť, že väčšinou sa o dianí obyvatelia dozvedajú z ústneho podania, čo je prirodzené v menších obciach. 50% respondentov sa vyjadrilo, že je aktívnych v obci, v mikroregióne je to výrazne menej (6%). 8% respondentov je aj aktívnych v spolkoch a združeniach ako napr. Čistíme Žitavu, Jednota dôchodcov, či Včelárske združenie, a až 45% respondentov sa vyjadrilo, že by bolo ochotných podieľať sa na dianí v obci, ale nevedia ako.

Respondenti súhlasili najčastejšie s výrokmi, že „V obci existuje len pár jedincov, ktorí sa snažia, ale väčšina obyvateľstva je pasívna a nezaujíma sa o život v obci.“, „Niektorí obyvatelia kazia snahu iných.“ a „Obyvatelia sú väčšinou k svojmu okoliu ľahostajní.“ Najčastejšie nesúhlasili s tvrdením, že „Obyvatelia majú dostatok možností na

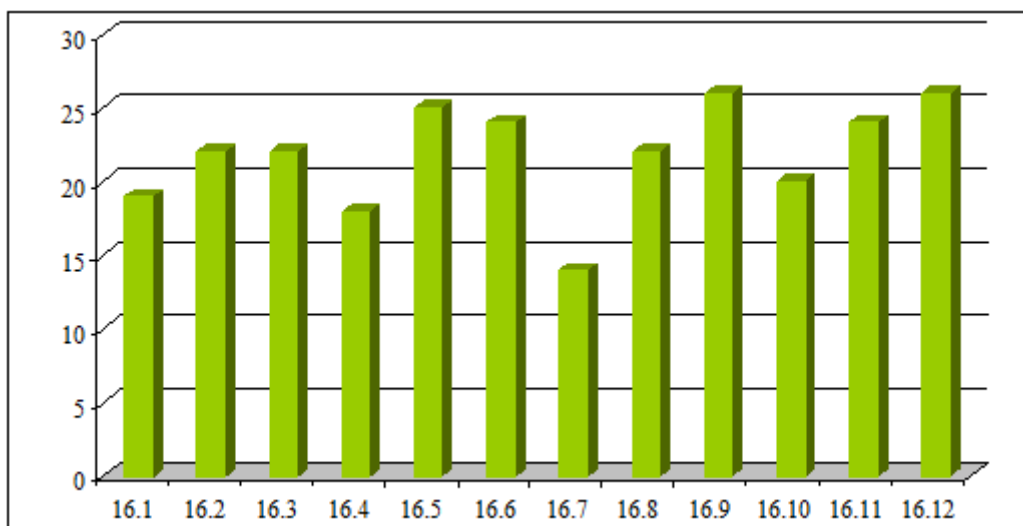
sebarealizáciu.“ a „Obyvatelia majú dostatok príležitostí k spoločenským kontaktom.“ Z odpovedí vyplýva, že obyvateľom v obci chýba prostredie pre sebarealizáciu a na vzájomnú spoluprácu. Obec by sa mala výrazne zamerať na vytváranie atmosféry pre spoluprácu a aktivizáciu obyvateľov.

Posledná časť dotazníka bola zameraná na budúci rozvoj obce a mikroregiónu. Respondenti by finančné prostriedky použili na viaceré aktivity, najmä na 16.9 podporu rozvoja cestovného ruchu a rekreáciu, 16.12 rozvoj špecifických sociálnych skupín (mládež, dôchodcovia, nezamestnaní a pod.), 16.5 zatraktívnenie okolia, 16.6 zlepšenie životného prostredia a 16.11 podporu tvorby pracovných miest v iných oblastiach,

Respondenti konkretizovali aj návrhy aktivít, ktoré by sa mali v obci realizovať. Tieto možno zhrnúť do nasledovných oblastí:

- Vybudovanie kanalizácie, cyklochodníkov, oprava chodníkov a ciest
- Rekonštruovať budovu MŠ, ZŠ; vybudovať domov pre seniorov, zdravotnícke zariadenie, postaviť informačné tabule
- Opraviť tribúnu na obecnom ihrisku, vybudovať školské ihrisko, telocvičňu, detské ihrisko, vytvoriť priestory pre stretávanie detí a mládeže, viac kultúrno-spoločenských akcií
- Zlepšiť separáciu odpadov a environmentálne vzdelávať a vychovávať občanov, odstraňovať nelegálne skládky, úprava verejných priestranstiev,
- Remeselné služby, rehabilitačné služby, využitie miestnych atrakcií - rybníka, viníc, potoka, znovuoobnovenie kolkárne v Tesárskych Mlyňanoch, živočíšna výroba

Obrázok 21 Hodnotenie možností využitia finančných prostriedkov



Zdroj: vlastné spracovanie

Z jednotlivých vízií si obyvatelia vybrali nasledovnú:

***„Mikroregión Požitavie-Širočina bude predovšetkým príjemným miestom pre bývanie s dostupnými a kvalitnými službami, atraktívnym vzhľadom a kvalitným životným prostredím s bohatým kultúrno-spoločenským životom.“***

## 2.5 ANALÝZA EXTERNÉHO PROSTREDIA

Vonkajšie prostredie je určované Európskou úniou a legislatívou Slovenskej republiky. V danej oblasti je smerodajný najmä Národný plán reforiem Slovenskej republiky platný pre roky 2014 a 2015. Jedná sa o opatrenia, ktoré sa vláda zaviazala plniť v nasledujúcom období:

### **Konsolidačné opatrenia 2015-2017**

- Zachovanie výnosu a zvýšenie úspešnosti DPH
- Registračné pokladnice pre lekárov a iné profesie
- Zrážková daň na finančné a nefinančné benefity od farmaceutických spol. pre lekárov
- Ročné zúčtovanie Sociálnej poisťovne
- Úspory na mzdách (ESO)
- Úspory na medzispotrebe (ESO)

### **Efektívnosť verejných výdavkov:**

- Transformácia a zlučovanie podriadených organizácií kapitol štátneho rozpočtu v rámci ESO
- Zlepšenie finančného riadenia a hospodárenia poskytovateľov zdravotnej starostlivosti
- Vyrovnané hospodárenie fakultných a univerzitných nemocníc
- Implementácia prvej fázy e-health
- Výdavkové priority - zvýšenie miezd učiteľom, zamestnancom úradov práce, kapacít materských škôl
- Výstavba diaľnic

### **Boj proti daňovým podvodom a analytické kapacity:**

- Tretia etapa akčného plánu formou opatrení na zlepšenie výberu daní: najmä centralizácia informácií z mýtného systému, registra motorových vozidiel a obyvateľstva, prístup k informáciám o účtoch prešetrovaných osôb a firiem. Zavedenie insolvenčného registra, registra diskvalifikovaných osôb a ratingu daňových subjektov. Okrem toho sa zriadia špecializované senáty na krajských súdoch so zameraním na daňovú oblasť.
- Posilnenie analytických kapacít a vybudovanie analytickej jednotky na Finančnej správe SR
- Zverejňovanie platenia DPPO

### **Služby zamestnanosti, dlhodobá nezamestnanosť:**

- Prioritizovanie poradenských a individualizovaných verejných služieb zamestnanosti vrátane zvýšenia ich administratívnych kapacít s cieľom zlepšenia prístupu k zamestnaniu pre dlhodobo nezamestnané osoby, pracovníkov s nízkou kvalifikáciou, starších ľudí a žien
- Poskytovanie kariérneho poradenstva pre dospelých na zlepšenie uplatniteľnosti na trhu práce
- Centralizácia databázy uchádzačov o zamestnanie a poberateľov sociálnych dávok, kompletizácia a prepojenie s relevantnými inštitúciami
- Analýza čistej účinnosti a efektívnosti výdavkov jednotlivých opatrení aktívnej politiky trhu práce
- Posilnenie finančných motivácií zamestnať sa - súbeh dávky v hmotnej núdzi a mzdy.

### **Predškolské zariadenia:**



- Budovanie nových zariadení služieb starostlivosti o dieťa
- Rozšírenie kapacít materských škôl, rozšírenie existujúcich foriem výchovy a vzdelávania o prípravné triedy materskej školy a zvýšenie časovej dotácie pre predškolské vzdelávanie.

#### **Nezamestnanosť mladých:**

- Prijatie systému záruk pre mladých ľudí do 29 rokov
- Identifikácia sektorovej potreby zručností na trhu práce a dopytu po kvalifikovanej pracovnej sile prostredníctvom Národnej sústavy povolání (NSP)

#### **Odborné vzdelávanie a postavenie učiteľov:**

- Zvyšovanie miezd učiteľov
- Lepšie zapojenie zamestnávateľov a zamestnávateľských zväzov do systému odborného vzdelávania a prípravy, podpora odbornej praxe žiakov vykonávanej priamo v podnikoch a zmeny v normatívnom financovaní odborného regionálneho školstva s cieľom posilniť kvalitu odborného vzdelávania.

#### **Marginalizované rómske komunity:**

- Zvyšovanie počtu asistentov učiteľov
- Vydávanie učebníc a učebných textov v slovenskom a v rómskom jazyku

#### **Výskum a vývoj:**

- Opatrenia z Akčného plánu stratégie RIS3
- Transparentnosť regulácie sieťových odvetví
- Hodnotenie potreby ďalšej regulácie
- Zverejňovanie analýzy ku všetkým zásadnejším zmenám politík regulačného obdobia
- Vybudovanie dátového centra na webovom sídle URSO

#### **Prepájanie sústav a sietí:**

- Prepojenie plynárenských sietí s Poľskom a Maďarskom
- Prepojenie elektrizačných sústav s Maďarskom

#### **Energetická efektívnosť v podnikoch:**

- Podpora energetických auditov pre malé a stredné firmy
- Implementácia smernice o energetickej efektívnosti

#### **Verejná služba:**

- Reforma štátnej služby
- Model prevádzky Integrovaných obslužných miest
- Grantový program pre posilnenie analytických kapacít vo VS
- ESO - Efektívna, spoľahlivá a otvorená štátna správa

#### **Justícia:**

- Skrátenie dĺžky súdneho konania
- Elektronický súdny spis
- Zavedenie elektronickej Zbierky zákonov SR

Formulár č. A 13 - STEEP analýza

Sociálna oblasť	Technologická oblasť	Ekonomická oblasť
Demografické zmeny obyvateľstva	Využívanie IKT pre komunikáciu s obyvateľstvom	Využívanie štrukturálnych fondov EÚ pre spolufinancovanie projektov
Absencia adekvátneho prepojenia vzdelávacieho systému s potrebami trhu práce	Zlepšovanie kvality poskytovaných služieb verejnosti	Daňové zaťaženie
Nárast kriminality, chudoby, marginalizované rómske komunity	Rast úrovne výskumu a vývoja, inovácie	Nové trhy a investičné príležitosti pre zamestnávateľov a podnikateľov
	Zavádzanie inovatívnych technológií u kľúčových zamestnávateľov v regióne	Dobudovanie cestnej infraštruktúry
Ekologická oblasť	Politická oblasť	Oblasť hodnôt
Objavenie doposiaľ neidentifikovaných ekologických zdrojov znečistenia	Pripravenosť Vlády SR na čerpanie finančných prostriedkov alokovaných v štrukturálnych fondoch EÚ	Zmena postojov obyvateľstva a ich zapájanie do rozvojových aktivít
Zhoršenie kvality podzemných zdrojov vody a nedostatok kvalitnej pitnej vody	Podpora Vlády SR v oblasti podnikateľského prostredia, inovácií, výskumu a vývoja, cestovného ruchu	Rasizmus, xenofóbia a kriminalita
Zhoršujúca sa kvalita ovzdušia vplyvom znečistenia	Proces verejného obstarávania a s ním spojená legislatíva	
	VÚC podporujúca miestny rozvoj	

Zdroj: vlastné spracovanie

Súčasťou analýzy vonkajšieho a vnútorného prostredia bolo i Ex-post hodnotenie - stav projektovej pripravenosti investícií k termínu vypracovania PHSR. Účelom tabuľky - Ex-

post hodnotenie – stav projektovej pripravenosti investícií k termínu vypracovania nového PHSR je analyzovať súčasný stav pripravenosti investičných zámerov a možností ich financovania z rôznych zdrojov vrátane hodnotenia ich príspevku k rastu alebo rozvoju územia, tvorbe nových pracovných miest a k zlepšeniu kvality života obyvateľov. Tabuľka je zároveň východiskom pre vytvorenie tabuliek P1 a F6.

## 2.6 SWOT ANALÝZA

Silné stránky	Slabé stránky
<ul style="list-style-type: none"> <li>▪ Stabilizácia počtu obyvateľov – pozitívna migrácia</li> <li>▪ Aktívne spoločenské organizácie a súbory</li> <li>▪ Organizovanie rôznych kultúrnych a športových podujatí (bohatý kultúrny a spoločenský život)</li> <li>▪ Zruční ľudia</li> <li>▪ Významní rodáci: Arcibiskup Juraj Pohronec - Szelepchény</li> <li>▪ Spolupráca s obcami na Slovensku a v Českej republike</li> <li>▪ Priaznivé pôdne a klimatické podmienky</li> <li>▪ Kvalitná úrodná pôda</li> <li>▪ Zmiešané lesné porasty (s potenciálom možnosti rozvoja cestovného ruchu - turistika, hubárčenie)</li> <li>▪ Vodná plocha: priehrada, možnosti zavlažovania, rybné hospodárstvo, CR</li> <li>▪ Vodné toky: rieka Žitava, Čerešňový potok</li> <li>▪ Zdroje podzemných vôd</li> <li>▪ Blízkosť chráneného areálu – Arborétum Mlyňany</li> <li>▪ Výskyt liečivých bylín</li> <li>▪ Výskyt poľovnej zvery</li> <li>▪ Zavedený separovaný zber odpadu</li> <li>▪ Kľudné a tiché prostredie</li> <li>▪ Dopravné spojenie – autobusové, vlakové</li> <li>▪ Z časti vybudovaná technická infraštruktúra: plynofikácia, vodovodné siete, elektrifikácia</li> <li>▪ Existencia kultúrnych a historických objektov: kostol a menšie sakrálne pamätníky: kaplnky, Zungov, archeologické náleziská</li> <li>▪ Kultúrne zariadenia: kultúrny dom, obecná knižnica,</li> <li>▪ Športoviská: futbalové ihrisko, detské ihriská, multifunkčné ihrisko.</li> </ul>	<ul style="list-style-type: none"> <li>▪ Negatívny demografický vývoj zapríčinený stálym poklesom prirodzenej reprodukcie obyvateľov</li> <li>▪ Nárast počtu obyvateľov v produktívnom veku</li> <li>▪ Vysoké zastúpenie obyvateľov so základným a učňovským vzdelaním</li> <li>▪ Nízke percento vysokoškolsky vzdelaných obyvateľov (v porovnaní s regiónom vyššie)</li> <li>▪ Nedostatočná podpora spoločenských organizácií</li> <li>▪ Slabá propagácia podujatí v obciach mikroregiónu aj v širšom okolí</li> <li>▪ Absentujúca koordinácia kultúrnych a športových podujatí</li> <li>▪ Zánik spolkov, nízky záujem obyvateľov o veci verejné</li> <li>▪ Nedostatočne využívaný potenciál prírodných podmienok</li> <li>▪ Zanedbané vinice, existencia neobrábaných pozemkov</li> <li>▪ Neupravené a znečistené okolie vodnej nádrže – priehrady a vodných tokov</li> <li>▪ Blízkosť jadrovej elektrárne Mochovce</li> <li>▪ Existencia lokálnych zdrojov znečistenia životného prostredia</li> <li>▪ Slabá uvedomelosť obyvateľov ohľadom životného prostredia</li> <li>▪ Nedostatočné autobusové spojenia vo večerných hodinách a cez víkend</li> <li>▪ Nedobudovaná infraštruktúra (kanalizácia a ČOV, atď.)</li> <li>▪ Zlý stav existujúcej verejnej infraštruktúry (cesty, chodníky, parkoviská, mosty, osvetlenie, rozhlas, atď.)</li> <li>▪ Zlý technický stav verejných budov (kultúrny dom, dom smútku, budova ZŠ, MŠ, kabíny na futbalovom ihrisku)</li> </ul>

<ul style="list-style-type: none"> <li>▪ Základná škola s materskou školou</li> <li>▪ Dom smútku</li> <li>▪ Dobré značenie – orientačné tabule a turistické značky</li> <li>▪ Výstavba bytov</li> <li>▪ Spracovaný ROEP, vysporiadanie vlastníckych vzťahov</li> <li>▪ Využitie drviča odpadov</li> <li>▪ Dlhodobá tradícia poľnohospodárstva</li> <li>▪ Pokles nezamestnanosti</li> <li>▪ Pracovné príležitosti v blízkych mestách Zlaté Moravce, Vráble, Nitra, EMO Mochovce</li> <li>▪ Služby: Dom služieb, v ktorom sa nachádza predajňa potravín, kaderníctvo, knižnica, rozličný Tovar</li> <li>▪ Pohostinstvo</li> <li>▪ Pošta</li> </ul>	<ul style="list-style-type: none"> <li>▪ Nedostatočné využitie budov starej a kultúrneho domu</li> <li>▪ Nedostatok športovísk, ich slabá vybavenosť a zlý technický stav (telocvična, atď.) a priestorov pre využitie voľného času</li> <li>▪ Nedostatok zdravotných a sociálnych služieb</li> <li>▪ Nedostatok bytov</li> <li>▪ Chátrajúce kultúrne a historické objekty</li> <li>▪ Slabá architektonická a parková výsadba obce,</li> <li>▪ Nevyužitie voľné budovy (bývalá základná škola, stará pekáreň a pod.)</li> <li>▪ Obec nemá vybudované žiadne kompostovisko</li> <li>▪ Nedostatok pracovných príležitostí v obci</li> <li>▪ Vysoká odchádzka za prácou do okolitých miest</li> <li>▪ Nevyužitie kapacity poľnohospodárskych objektov PD</li> <li>▪ Absentujúci finančný kapitál</li> <li>▪ Zastúpenie malých firiem, ktoré vytvárajú minimum pracovných príležitostí</li> <li>▪ Slabé podnikateľské zázemie</li> <li>▪ Absencia ubytovacích a reštauračných služieb</li> <li>▪ Nedostatok služieb</li> <li>▪ Slabo využitý potenciál pre turistický ruch, nedostatočný marketing a propagácia</li> </ul>
Príležitosti	Ohrozenia
<ul style="list-style-type: none"> <li>▪ Zvýšenie vzdelanostnej úrovne obyvateľov</li> <li>▪ Využitie aktívnej činnosti spoločenských organizácií a využitie vnútorného ľudského potenciálu</li> <li>▪ Zvýšiť spoluprácu školy so spoločenskými organizáciami</li> <li>▪ Zabezpečenie podpory činnosti spoločenských organizácií</li> <li>▪ Profesionalizovanie organizácie kultúrnych a športových podujatí (marketing) a zvýšenie ich propagácie</li> <li>▪ Využitie prírodného potenciálu (zdrojov) pre rozvoj podnikateľských aktivít a aktivít cestovného ruchu</li> </ul>	<ul style="list-style-type: none"> <li>▪ Zvyšovanie % obyvateľov v poproduktívnom veku</li> <li>▪ Zhoršovanie kvality životného prostredia</li> <li>▪ Odchod mladých ľudí do miest</li> <li>▪ Nízky záujem obyvateľov o veci verejné</li> <li>▪ Zvyšovanie nezamestnanosti</li> <li>▪ Sociálna izolovanosť</li> <li>▪ Znižovanie kúpyschopnosti obyvateľov</li> <li>▪ Nízky investičný kapitál</li> <li>▪ Legislatíva</li> </ul>

- |   |  |
|---|--|
| <ul style="list-style-type: none"> <li>▪ Rozvoj špecializovanej poľ. výroby, ovocinárstva, pestovanie drobného ovocia</li> <li>▪ Využitie obnoviteľných zdrojov energie</li> <li>▪ Zlepšenie kvality životného prostredia</li> <li>▪ Zavedenie protipovodňových opatrení</li> <li>▪ Zlepšenie systému separácie odpadov vo vzťahu k eliminácii lokálnych zdrojov znečistenia</li> <li>▪ Zvýšenie environmentálneho povedomia obyvateľov</li> <li>▪ Dobudovanie technickej infraštruktúry</li> <li>▪ Rekonštrukcia existujúcej verejnej infraštruktúry</li> <li>▪ Zosúladenie autobusových spojov a vlakov</li> <li>▪ Zracionalizovanie siete školských zariadení</li> <li>▪ Rekonštrukcia verejných budov</li> <li>▪ Výstavba nových športovísk, telocvične, atď.</li> <li>▪ Zabezpečenie zdravotných a sociálnych služieb</li> <li>▪ Bytová výstavba</li> <li>▪ Rekonštrukcia kultúrnych a historických objektov (napr. Zungov)</li> <li>▪ Architektonická a parková výsadba obce, vybudovanie oddychových zón</li> <li>▪ Zabezpečenie úpravy okolia na priehrade na rekreačné účely</li> <li>▪ Zabezpečenie údržby locality na viniciach</li> <li>▪ Podpora malých a stredných podnikateľov</li> <li>▪ Zabezpečenie rozvoja turistického ruchu, vidieckej turistiky, budovanie cyklotrasy, náučných chodníkov, ubytovacích kapacít, reštauračných služieb, propagácie</li> <li>▪ Aktívne vyhľadávanie potencionálnych investorov</li> <li>▪ Určenie lokalít pre umiestnenie podnikateľských prevádzok, priem. zóny</li> <li>▪ Zabezpečenie služieb pre podnikateľov a pre obyvateľov</li> </ul> |  |
|---|--|

## 2.7 KĽÚČOVÉ DISPARITY A HLAVNÉ FAKTORY ROZVOJA

## Všeobecné východiská

Kľúčové disparity	Hlavné faktory rozvoja
<ol style="list-style-type: none"> <li>1. Málo pracovných príležitostí a nízke príjmy obyvateľov</li> <li>2. Nevyhovujúca kvalita životného prostredia</li> <li>3. Nedostatočne využitý kultúrno-historický potenciál obce</li> <li>4. Nedostatok sociálnych a zdravotných služieb</li> <li>5. Nízka úroveň kvality verejnej infraštruktúry a služieb</li> <li>6. Nedostatočná kvalita ľudských zdrojov a spoločenského života</li> </ol>	<ul style="list-style-type: none"> <li>⊙ Zvýšenie atraktivity územia obce</li> <li>⊙ Nárast počtu nových pracovných príležitostí a zvýšenie príjmov obyvateľstva</li> <li>⊙ Skvalitnenie životného prostredia</li> <li>⊙ Zachovanie kultúrno-historického dedičstva</li> <li>⊙ Zvýšenie dostupnosti sociálnych a zdravotných služieb</li> <li>⊙ Vytvorenie podmienok pre poskytovanie kvalitnejších verejných služieb</li> <li>⊙ Rozvoj ľudských zdrojov a spoločenského života</li> </ul>

Formulár č. A 14 - Kontrolný zoznam pre hodnotenie možných rizík (rozvoja územia)

Druh rizika	Objekt rizika	Zdroj rizika	Nežiaduce dôsledky	Pravdepodobnosť
Technické	Územie	Priemyselné havárie	Znečistenie životného prostredia	Nízka
Ekologické	Územie	Objavenie doposiaľ neidentifikovaných ekologických zdrojov znečistenia	Nadmerné ekologické znečistenie	Nízka
Sociálne	Územie	Neúmerné zvyšovanie počtu sociálne neprispôsobivých obyvateľov a MRK	Rastúca kriminalita	Stredná
Ekonomické	Územie	Financovanie z komplementárnych zdrojov financovania	Nerealizovanie rozvojových projektov	Stredná

Zdroj: vlastné spracovanie

## Záver

Z hľadiska vyváženého a optimálneho rozvoja územia obce a zvyšovania kvality života obyvateľov je nevyhnutné zamerať sa v programovom období 2014 – 2020 na rovnomernejšiu koncentráciu zdrojov do všetkých strategických priorít. Skoordinovaná koncentrácia zdrojov by sa mala prejavovať nielen vo vyššej efektívnosti a účinnosti implementácie verejných politík, ale i v možnosti využívania zdrojov z fondov EÚ. Na základe získaných skúseností prvoradá intervencia by mala smerovať do aktivít, ktoré budú mať výraznejší dopad na hospodársky a sociálny rozvoj obce.

### 3 VÍZIA A ROZVOJOVÁ STRATÉGIA

Strategická časť PHSR nadväzuje na analytickú časť. Záver analytickej časti obsahuje SWOT analýzu a hodnotenie možných rizík. Strategická časť obsahuje stratégiu rozvoja obce pri zohľadnení jeho vnútorných špecifik a určí hlavné ciele a priority rozvoja obce pri rešpektovaní princípov regionálnej politiky v záujme dosiahnutia vyváženého udržateľného rozvoja územia. Strategická časť obsahuje:

- víziu územia,
- formuláciu a návrh stratégie,
- výber a popis strategických cieľov v jednotlivých politikách - oblastiach rozvoja (hospodárska, sociálna, environmentálna).

#### 3.1 VÍZIA NA ROKY 2014 – 2020

Pri stanovení vízie rozvoja územia obce Slepčany bolo nutné prihliadať na ten fakt, že sa vzťahuje k dlhodobému horizontu 10 až 15 rokov. Vízia by mal byť v súlade s Národnou stratégiou regionálneho rozvoja SR a Programom hospodárskeho a sociálneho rozvoja Nitrianskeho samosprávneho kraja do roku 2020.

Vízie a ciele národnej stratégie sa vzťahujú na obdobie do roku 2030. Ťažiskom dokumentu sú rozvojové priority štátu pre programové obdobie 2014 - 2020, ktoré majú viesť k splneniu vytýčených významných národných cieľov.

V komparácii s ostatnými členskými štátmi EÚ dosiahla SR za posledné viac ako dve dekády dynamického hospodárskeho a sociálneho vývoja významný spoločenský pokrok. Postupnou realizáciou rozvojových projektov, podporných programov, vrátane štrukturálnych reforiem a systémových zmien, dochádzalo k modernizácii a modifikácii odvetvovo-sektorovej štruktúry hospodárstva, ako i konvergencii SR k ekonomicky vyspelým štátom. Vízia regionálneho rozvoja predstavuje stav, ku ktorému má Slovensko za niekoľko rokov dospieť - vymedzuje rámec pre definovanie strategických cieľov a priorít na obdobie 2014 až 2020 s výhľadom do roku 2030, ako aj postupy na ich dosiahnutie. Vízia regionálneho rozvoja Slovenska je definovaná takto:

**„Slovensko ako krajina s vysokou kvalitou života občanov vo všetkých regiónoch. Regionálna politika umožňujúca každému regiónu využívať svoje danosti na prospech svojho trvalo udržateľného hospodárskeho, sociálneho a územného rozvoja, a tým rozvoja Slovenskej republiky ako vysoko vyspelého, hospodársky, politicky a sociálne súdržného štátu, sebavedomého člena Európskej únie.“**

Z hľadiska celoslovenského vývoja a súčasného postavenia obce v rámci mikroregiónu „Požitavie - Širočina“, ako aj v rámci Nitrianskeho kraja a taktiež v rámci iných regiónov Slovenska vytvára do určitej miery tlak na zvyšovanie atraktivity územia a úrovne ekonomického rastu. Predpokladom pre úspešný rozvoj obce je budovanie trvaloudržateľnej ekonomiky, zabezpečenie kvalitnej verejnej infraštruktúry, atraktivity územia a kvality ľudských zdrojov.

Na základe uvedených predpokladov a nadriadených strategických dokumentov je **vízia Programu hospodárskeho a sociálneho rozvoja obce Slepčany formulovaná ako:**

**Obec Slepčany je územie:**

- príťažlivé pre život a bývanie v nej,
- s vybudovanými komplexnými službami pre obyvateľov,
- so stabilným podnikateľským zázemím, vytvárajúcim pracovné príležitosti,
- s optimálne využitými prírodnými zdrojmi,
- s maximálnym využitím kultúrneho a spoločenského potenciálu,
- s kvalitným životným prostredím, s upraveným vzhľadom obcí,
- s dostupnými službami v oblasti cestovného ruchu.

**3.2 ROZVOJOVÁ STRATÉGIA OBCE SLEPČANY NA ROKY 2014 – 2020**

Dominantnú úlohu v procese naplňovania vízie vo vymedzenom časovom období zohráva stratégia rozvoja, ktorá sa prostredníctvom koncentrácie kľúčových disparít zameriava na riešenie lepšieho využívania existujúcich (tradičných) zdrojov a zároveň, na základe príležitostí a nových faktorov vytvára nové možnosti rozvoja v nasledujúcom programovom období.

**Strategický cieľ obce Slepčany:**

**Vytvoriť podmienky pre zvýšenie kvality života obyvateľov obce Slepčany, pre zvýšenie jeho konkurencieschopnosti a ekonomickej výkonnosti s vyváženým rozvojom oblastí trvale udržateľného rozvoja.**

V nadväznosti na strategický cieľ sa stratégia rozvoja obce zameriava na rozvoj v rámci nasledujúcich priorít a prioritných oblastí:

1. Tvorba nových pracovných príležitostí a zvýšenie príjmov obyvateľstva
2. Ochrana životného prostredia
3. Zachovanie kultúrno-historického dedičstva
4. Skvalitnenie verejnej infraštruktúry
5. Rozvoj sociálnych a zdravotných služieb
6. Rozvoj ľudských zdrojov a spoločenského života

V týchto prioritných oblastiach rozvoja si obec stanovila strategické ciele a navrhla opatrenia, ktorými tieto strategické ciele dosiahne.

Formulár č. S 1 - Plánovací formulár – Vízia, strategický cieľ

Vízia
<p><i>Obec Slepčany je územie príťažlivé pre život a bývanie v nej, s vybudovanými komplexnými službami pre obyvateľov, so stabilným podnikateľským zázemím, vytvárajúcim pracovné príležitosti, s optimálne využitými prírodnými zdrojmi, s maximálnym využitím kultúrneho a spoločenského potenciálu, s kvalitným životným prostredím, s upraveným vzhľadom obcí, s dostupnými službami v oblasti cestovného ruchu.</i></p>



**Strategický cieľ**

***Vytvoriť podmienky pre zvýšenie kvality života obyvateľov obce Slepčany, pre zvýšenie jeho konkurencieschopnosti a ekonomickej výkonnosti s vyváženým rozvojom oblastí trvale udržateľného rozvoja.***

Zdroj: vlastné spracovanie

Formulár č. S 2 - Tabuľka strategických cieľov a opatrení (ciele a opatrenia)

Priorita	Špecifický cieľ	Opatrenie
Priorita 1 Tvorba nových pracovných príležitostí a zvýšenie príjmov obyvateľstva	Špecifický cieľ 1: Vytvoriť pracovné miesta a zvýšiť zdroje príjmov obyvateľov obce vytvorením podmienok pre rozvoj podnikania, diverzifikácie činností podnikateľských subjektov pôsobiacich v poľnohospodárstve a vo vidieckej turistike	Opatrenie 1.1 Podpora rozvoja výroby a služieb
		Opatrenie 1.2 Podpora podnikateľských aktivít v cestovnom ruchu
		Opatrenie 1.3 Podpora a obnova infraštruktúry cestovného ruchu
Priorita 2 Ochrana životného prostredia	Špecifický cieľ 2: Regenerácia prírodného prostredia a zabezpečenie ekologickej stability územia obce	Opatrenie 2.1 Environmentálna infraštruktúra a protipovodňová ochrana
		Opatrenie 2.2 Podpora budovania systému odpadového hospodárstva
		Opatrenie 2.3 Podpora obnoviteľných zdrojov energie
		Opatrenie 2.4 Ochrana a regenerácia prírodného prostredia
Priorita 3 Zachovanie kultúrno-historického dedičstva	Špecifický cieľ 3: Zachovanie, zveľaďovanie a rozvoj kultúrneho dedičstva a ľudových tradícií obce	Opatrenie 3.1 Obnova kultúrnych a historických objektov
		Opatrenie 3.2 Podpora rozvoja kultúrno-historických tradícií
Priorita 4 Rozvoj sociálnych a zdravotných služieb	Špecifický cieľ 4: Zvýšenie dostupnosti sociálnych a zdravotníckych služieb	Opatrenie 4.1 Podpora budovania siete sociálnych a zdravotných zariadení
Priorita 5 Skvalitnenie verejnej infraštruktúry	Špecifický cieľ 5: Zvýšenie atraktivity obce a vytvorenie podmienok pre poskytovanie kvalitnejších verejných služieb	Opatrenie 5.1 Obnova a rozvoj obcí
Priorita 6 Rozvoj ľudských zdrojov a spoločenského života	Špecifický cieľ 6: Zvýšenie kapacity a kvality ľudských zdrojov a spoločenských aktivít	Opatrenie 6.1 Podpora moderného a celoživotného vzdelávania
		Opatrenie 6.2 Podpora rozvoja spoločenských aktivít
		Opatrenie 6.3 Rozvoj partnerskej spolupráce

Zdroj: vlastné spracovanie

## 4 PROGRAMOVÁ ČASŤ

Programová časť PHSR nadväzuje na strategickú časť a obsahuje opatrenia a projekty vrátane ich priradenia k jednotlivým cieľom a prioritám. Zmyslom programovej časti je jej príspevok k splneniu stanoveného strategického cieľa: Vytvoriť podmienky pre zvýšenie kvality života obyvateľov obce, pre zvýšenie jeho konkurencieschopnosti a ekonomickej výkonnosti s vyváženým rozvojom oblastí trvale udržateľného rozvoja.

### Metodika tvorby PHSR udáva nasledovný postup:

- Pracovná skupina špecifikovala opatrenia, navrhla k nim aktivity a stanovila poradie dôležitosti opatrení a aktivít, projektov vrátane merateľných ukazovateľov výsledku a dopadu. (*Formulár č. P 1 - Tabuľka opatrení, aktivít a projektov podľa oblastí, Formulár č. P 2 - Tabuľka ukazovateľov výsledkov, dopadov*).
- Riadiaci tím vypracoval sumárny návrh aktivít a projektov ako východisko pre Akčný plán.
- Riadiaci tím stanovil termíny realizácie aktivít, projektov (roky) a odhad ich financovania (výška a zdroje financovania).
- Riadiaci tím zabezpečil vypracovanie formulárov pre prípravu navrhnutých projektov (*Formulár P 3 - Formulár pre prípravu projektu*).

### ⊕ **Priorita 1 Tvorba nových pracovných príležitostí a zvýšenie príjmov obyvateľstva**

*Špecifický cieľ 1: Vytvoriť pracovné miesta a zvýšiť zdroje príjmov obyvateľov obce vytvorením podmienok pre rozvoj podnikania, diverzifikácie podnikateľských subjektov pôsobiacich v poľnohospodárstve a vo vidieckej turistike.*

#### **Opatrenie 1.1 Podpora rozvoja výroby a služieb**

##### **Zdôvodnenie:**

Analýza SWOT hospodárskeho a sociálneho rozvoja v slabých stránkach poukazuje na slabé podnikateľské zázemie, ktoré charakterizuje predovšetkým zastúpenie malých firiem, ktoré vytvárajú minimum pracovných príležitostí priamo v obci. Dôkazom tohto stavu je skutočnosť, že viac ako 60 % obyvateľov obce je nútených odchádzať za prácou do okresného mesta Zlaté Moravce, Vráblov, Nitry a iných okolitých miest.

**Cieľom opatrenia** je zlepšiť podnikateľské prostredie v oblasti rozvoja výroby a služieb prostredníctvom vymedzenia lokalít pre podnikanie a vytvorenia podmienok pre nových a existujúcich podnikateľov.

##### **Aktivity:**

- určenie lokality pre umiestnenie podnikateľských prevádzok,
- budovanie a rozvoj podnikateľskej zóny vrátane budovania inžinierskych sietí,
- budovanie výrobných prevádzok,
- podpora budovania clustrov a sietí.

##### **Konečný prijímateľ:**

- obec,
- fyzické a právnické osoby oprávnené na podnikanie v zmysle príslušných predpisov.

**Monitorovacie indikátory:**

- počet vybudovaných podnikateľských zón, výrobných prevádzok.
- počet vytvorených clustrov a sietí.

**Opatrenie 1.2 Podpora podnikateľských aktivít v cestovnom ruchu****Zdôvodnenie:**

SWOT analýza v silných stránkach poukazuje na rekreačný a turistický potenciál územia obce daný bohatou históriou, existenciou množstva kultúrnych a historických pamiatok, prírodnými podmienkami atď. V slabých stránkach upozorňuje na mieru nezamestnanosti, nedostatok ubytovacích a stravovacích služieb, nevyužitie voľné budovy vo vlastníctve právnických osôb, objektov bývalého poľnohospodárskeho družstva a voľný bytový fond. Príležitosti avizujú využitie prírodného potenciálu pre rozvoj podnikateľských aktivít v cestovnom ruchu s cieľom zvýšiť rekreačné kapacity v obci a zabezpečiť alternatívne zdroje príjmov pre miestnych podnikateľov a obyvateľov. Realizácia tohto opatrenia pomôže vytvoriť nové pracovné príležitosti, rozšíriť možnosti zdrojov príjmov a naštartovať poskytovanie služieb v obci.

**Cieľom opatrenia** je naštartovanie a rozvoj podnikateľských aktivít v cestovnom ruchu prostredníctvom rozšírenia a zvýšenia ponuky ubytovacích kapacít, podporou rozvoja doplnkových služieb a rekreačných a relaxačných činností.

**Aktivity:**

- výstavba, rekonštrukcia a modernizácia rekreačných a ubytovacích zariadení,
- rekonštrukcia existujúcich poľnohospodárskych objektov (ktoré stratili svoj pôvodný účel) na agroturistické objekty,
- výstavba, rekonštrukcia a modernizácia výrobných a predajných objektov a nákup strojov, technológií a zariadení pre doplnkovú výrobu nepoľnohospodárskeho charakteru a výrobu a spracovanie tradičných materiálov a výrobkov,
- výstavba, rekonštrukcia a modernizácia agroturistických zariadení vrátane hygienických, ekologických a rekondičných objektov slúžiacich na rozvoj turistických činností,
- výstavba, rekonštrukcia a modernizácia areálov vytvárajúcich podmienky na rozvoj rekreačných a relaxačných činností (turistické chodníky, jazdectvo, rybárstvo, poľovníctvo, cykloturistika, vodné športy, zimné športy a pod.),
- prestavba časti rodinných domov a ďalších nevyužitých priestorov na nízkokapacitné ubytovacie zariadenia, investície do vnútorného vybavenia a zariadenia vrátane pripojenia na internet,
- prístavba časti rodinných domov a ďalších nevyužitých objektov na nízkokapacitné ubytovacie zariadenia, investície do vnútorného vybavenia a zariadenia vrátane pripojenia na internet,
- výstavba kempingového ubytovania vrátane oplotenia, osvetlenia a sociálnych zariadení.

**Konečný prijímateľ:**

- fyzické a právnické osoby oprávnené na podnikanie v zmysle príslušných predpisov.

**Monitorovacie indikátory:**

- počet vybudovaných a zrekonštruovaných rekreačných ubytovacích zariadení,

- počet zrekonštruovaných existujúcich poľnohospodárskych objektov na agroturistické objekty,
- počet vybudovaných, zrekonštruovaných a zmodernizovaných výrobných a predajných objektov pre doplnkovú výrobu nepoľnohospodárskeho charakteru a výrobu a spracovanie tradičných materiálov a výrobkov,
- počet nakúpených strojov, technológií a zariadení pre doplnkovú výrobu nepoľnohospodárskeho charakteru a výrobu a spracovanie tradičných materiálov a výrobkov,
- počet vybudovaných a zrekonštruovaných agroturistických zariadení vrátane hygienických, ekologických a rekondičných objektov slúžiacich na rozvoj turistických činností,
- počet vybudovaných a zrekonštruovaných areálov vytvárajúcich podmienky na rozvoj rekreačných a relaxačných činností,
- počet prestavaných častí rodinných domov a ďalších nevyužitých priestorov na nízkapacitné ubytovacie zariadenia,
- počet poskytovaných lôžok v nízkapacitných ubytovacích zariadeniach,
- počet vystavaných kempingových ubytovaní.

### **Opatrenie 1.3 Podpora a obnova infraštruktúry cestovného ruchu**

#### **Zdôvodnenie:**

Realizácia daného opatrenia vychádza z potreby v plnej miere využívať potenciál územia obce pre rozvoj cestovného ruchu. Slabé stránky SWOT analýzy deklarujú absenciu koncepcnej dlhodobej propagácie, marketingu územia, nedostatok turistických chodníkov, cyklotrás a doplnkovej infraštruktúry cestovného ruchu (napr. vyhlíadky). Silné stránky poukazujú na blízkosť atraktívneho chráneného areálu Arborétum Mlynany, ktorý svojím rozsahom unikátnej zbierky cudzokrajných drevín patrí k najväčším v strednej Európe. Z týchto dôvodov je potrebné zamerať intervenciu na

Dôležitá je tiež skutočnosť, že Slepčany sú jednou z členských obcí mikroregiónu „Požitavie – Širočina“, ktorý je zameraný na budovanie cestovného ruchu. Obce mikroregiónu spolupracujú v aktivitách naplňujúcich ku tomuto smerovaniu od roku 2000, čím aj plánované aktivity počítajú s uplatnením tejto spolupráce..

**Cieľom opatrenia** je koordinovanou a koncepcnou propagáciou zvýšiť návštevnosť obce a tak pozitívne ovplyvniť rozvoj ďalších sektorov vidieckej ekonomiky.

#### **Aktivity:**

- budovanie a obnova cyklotrás, turistických a náučných chodníkov a pod.,
- vypracovanie koncepcie rozvoja cestovného ruchu,
- budovanie informačných databáz,
- marketing služieb vidieckeho cestovného ruchu (propagačné a informačné materiály v jazykových mutáciách, mapy, informačné tabule, účasť na zahraničných i domácich veľtrhoch cestovného ruchu, budovanie informačných a komunikačných technológií),
- podpora rozvoja atrakcií,
- podpora rozvoja partnerskej spolupráce v oblasti cestovného ruchu.

#### **Konečný prijímateľ:**

- obec,

- Mikroregión „Požítavie – Širočina – záujmové združenie obcí pre cestovný ruch“,
- fyzické a právnické osoby oprávnené na podnikanie v zmysle príslušných predpisov.

**Monitorovacie indikátory:**

- dĺžka vybudovaných a obnovených cyklotrás, turistických a náučných chodníkov (m),
- vypracovaná koncepcia rozvoja cestovného ruchu, príp. vypracovaná aktualizácia koncepcie cestovného ruchu,
- počet poskytnutých informácií,
- počet spracovaných informačných databáz,
- počet vydaných informačných a propagačných materiálov, máp,
- počet informačných tabúl,
- počet účastí na zahraničných i domácich veľtrhoch cestovného ruchu,
- počet vytvorených nových atrakcií,
- počet vytvorených partnerstiev, počet spoločných projektov v oblasti cestovného ruchu.

⊕ <b>Priorita 2 Ochrana životného prostredia</b>
--

*Špecifický cieľ 2: Regenerácia prírodného prostredia a zabezpečenie ekologickej stability územia obce*

**Opatrenie 2.1 Environmentálna infraštruktúra a protipovodňová ochrana****Zdôvodnenie:**

Analýza sociálneho a ekonomického rozvoja obce poukazuje na nízku úroveň vybavenosti územia technickou/environmentálnou infraštruktúrou. Obec nemá vybudovanú kanalizačnú sieť a ČOV. Zároveň SWOT analýza v slabých stránkach identifikuje absenciu protipovodňových opatrení, ktoré sú príčinou často sa opakujúcich povodní.

V súvislosti s danými skutočnosťami je nutné v tomto smere zamerať intervenciu smerom k opatreniam znižujúcim negatívne vplyvy na kvalitu životného prostredia a zabezpečenie komplexných preventívnych opatrení zameraných na ochranu pred povodňami.

**Cieľom opatrenia** je ochrana životného prostredia pred znečistením povrchových a podzemných vôd zvýšením úrovne odkanalizovania obce (zabezpečenie efektívneho odvádzania a čistenia odpadových vôd bez negatívnych vplyvov na životné prostredie v súlade s požiadavkami EÚ) a ochrana ich katastrálneho územia pred negatívnymi účinkami povodní.

**Aktivity:**

- budovanie verejnej kanalizačnej siete,
- budovanie a intenzifikácia ČOV,
- realizácia technických opatrení na zabezpečenie primeraného stupňa protipovodňovej ochrany (protipovodňové opatrenia).

**Monitorovacie indikátory:**

- dĺžka vybudovanej kanalizačnej siete (km) a ČOV,
- počet ekvivalentných obyvateľov (EO) napojených na kanalizačnú sieť,
- počet zrealizovaných technických opatrení protipovodňovej ochrany.

## Opatrenie 2.2 Podpora budovania systému odpadového hospodárstva

### Zdôvodnenie:

Potreba realizácie uvedeného opatrenia vyplýva zo súčasnej situácie v oblasti zneškodňovania a zhodnocovania odpadov. Zatiaľ čo SWOT analýza Programu hospodárskeho a sociálneho rozvoja obce na roky 2014 – 2020 v rámci silných stránok poukazuje na fungovanie niekoľkoročného systému separácie odpadov, na druhej strane zdôrazňuje problém nízkeho podielu využívaného komunálneho odpadu ako suroviny. V rámci daného stavu je tiež aktuálna otázka likvidácie biologického odpadu, keďže obec nedisponuje žiadnym kompostoviskom a ani mikroregión nemá vybudované kompostovisko. Výrazný negatívny vplyv na daný stav má tiež nízka uvedomelosť a informovanosť obyvateľov ohľadom ochrany životného prostredia.

Z uvedeného daného stavu je zrejmé, že je potrebné zvýšiť množstvo využiteľného komunálneho odpadu podporou investícií do infraštruktúry odpadového hospodárstva a zabezpečiť šírenie osvetu, propagácie a spolupráce s občanmi.

**Cieľom opatrenia** je obmedzenie negatívneho vplyvu odpadov na životné prostredie prostredníctvom dosiahnutia vyššej úrovne zhodnocovania odpadov a zvýšenia environmentálneho povedomia obyvateľov.

### Aktivity:

- dobudovanie systému separovaného zberu, rozšírenie sortimentu komodít,
- zriadenie zberného miesta, zberných dvorov,
- výstavba kompostoviska/vísk,
- nákup technológií na spracovanie vyseparovaného odpadu,
- propagácia systému separovaného zberu, informačná kampaň na podporu separovania odpadov,
- rekultivácia skládok odpadov.

### Monitorovacie indikátory:

- množstvo vytriedeného odpadu (t/rok),
- zvýšenie podielu využívaného komunálneho odpadu (%),
- množstvo zhodnoteného biologického odpadu (t),
- počet vydaných informačných letákov,
- počet zrekultivovaných skládok odpadov.

## Opatrenie 2.3 Podpora obnoviteľných zdrojov energie

### Zdôvodnenie:

Z auditu zdrojov vyplýva, že na území obce sa nachádza nevyužívaný prírodný potenciál vhodný pre výrobu obnoviteľných zdrojov energie.

**Cieľom opatrenia** je efektívne zhodnocovanie a využívanie prírodných zdrojov ako nástroja na dosiahnutie úspor energie (ako aj zvýšenia podielu spotreby obnoviteľných zdrojov energie na celkovej spotrebe energie), znižovanie emisií skleníkových plynov a tým zlepšenie kvality životného prostredia.

**Aktivity:**

- využívanie obnoviteľných energetických zdrojov, tzn. výstavba malých vodných elektrární, zariadení na energetické využitie biomasy, bioplynu, zariadení na výrobu biopalív, tepelných čerpadel a zariadení na využitie geotermálnej, solárnej a veternej energie.

**Konečný prijímateľ:**

- obec,
- obce mikroregiónu,
- fyzické a právnické osoby oprávnené na podnikanie v zmysle príslušných predpisov.

**Monitorovacie indikátory:**

- počet obnoviteľných energetických zdrojov,
- množstvo energie vyprodukovanej z obnoviteľných zdrojov (kWh).

**Opatrenie 2.4 Ochrana a regenerácia prírodného prostredia****Zdôvodnenie:**

Silné stránky SWOT analýzy deklarujú skutočnosť, že územie obce disponuje bohatým prírodným potenciálom. Zároveň SWOT analýza upozorňuje na nasledovné slabé stránky a ohrozenia - neupravené a znečistené okolie vodných tokov a vodnej priehrady, zanedbané vinice, záhrady a pozemky, nedostatočná starostlivosť o parky. Nakoľko v blízkosti územia obce sa nachádzajú i genofondovo významné lokality, je potrebné v tomto smere zamerať pozornosť i na zabezpečenie realizácie opatrení v súlade s ÚSES a tým zachovanie existujúcich biokoridorov a biocentier.

**Cieľom opatrenia** je regenerácia prírodného prostredia, vytváranie a udržiavanie ekologickej stability územia obce vytvorením siete stabilizačných prvkov v krajine.

**Aktivity:**

- úprava vodných tokov a ich okolia,
- revitalizácia pôvodných brehových porastov /výsadba sprievodnej vegetácie domácich druhov drevín a krovín/ pozdĺž vodných tokov,
- revitalizácia parkov a chránených území,
- realizácia ekostabilizačných opatrení vedením prvkov ÚSES a to najmä v existujúcich biokoridoroch a biocentrách.

**Konečný prijímateľ:**

- obec,
- fyzické a právnické osoby oprávnené na podnikanie v zmysle príslušných predpisov.

**Monitorovacie indikátory:**

- revitalizované plochy vodných tokov (m<sup>2</sup>),
- množstvo vysadenej sprievodnej vegetácie (ks),
- plocha revitalizovaných parkov (m<sup>2</sup>),
- počet zrealizovaných ekostabilizačných opatrení.



⊕ <b>Priorita 3 Zachovanie kultúrno-historického dedičstva</b>
--

*Špecifický cieľ 3: Zachovanie, zveľaďovanie a rozvoj kultúrneho dedičstva a ľudových tradícií obce*

### **Opatrenie 3.1 Obnova kultúrnych a historických objektov**

#### **Zdôvodnenie:**

Silné stránky SWOT analýzy deklarujú existenciu mnohých kultúrno-historických pamiatok (kostol, drobné sakrálné stavby, pamätná tabuľa a pod.), technického objektu Zungov. Zároveň v slabých stránkach zdôrazňuje problém chátrania uvedených pamiatok a objektov. Vzhľadom na výrazný kultúrno-historický potenciál, ktorým sa územie obce môže prezentovať, je nutné zamerať intervenciu smerom k výraznému zlepšeniu technického stavu existujúcich pamiatok a iných objektov z dôvodu možnosti ich účelného využitia pre rozvoj turistického ruchu.

**Cieľom opatrenia** je obnova pamiatkového fondu obce a zaujímavých objektov kultúrneho a historického významu.

#### **Aktivity:**

- rekonštrukcia a obnova kultúrnych a historických pamiatok,
- rekonštrukcia a modernizácia objektov pôvodnej vidieckej architektúry,
- zriaďovanie, rekonštrukcia a modernizácia remeselných dvorov podporujúcich oživenie tradičných remesiel, produkcie tradičných vidieckych produktov a zamestnanosti.

#### **Konečný prijímateľ:**

- obec,
- Mikroregión „Požítavie – Širočina – záujmové združenie obcí pre cestovný ruch“,
- fyzické a právnické osoby oprávnené na podnikanie v zmysle príslušných predpisov,
- neziskové organizácie.

#### **Monitorovacie indikátory:**

- počet obnovených kultúrnych a historických stavieb a objektov,
- počet obnovených objektov pôvodnej vidieckej architektúry,
- počet zriadených a zrekonštruovaných remeselných dvorov.

### **Opatrenie 3.2 Podpora rozvoja kultúrno-historických tradícií**

#### **Zdôvodnenie:**

Ako vyplýva z auditu zdrojov a SWOT analýzy, obec disponuje bohatým vnútorným ľudským a kultúrno-historickým potenciálom – zachovávanie ľudových tradícií a pravidelné aktivity spoločenských organizácií poskytujú dobrý predpoklad pre rozvoj. Na druhej strane súčasný stav charakterizuje nedostatok prezentácie tradičných remesiel, regionálnych špecialít, výrobkov, ľudových tradícií a zvykov. Región má bohatú tradíciu v pestovaní viniča a dorábaní kvalitného vína.

**Cieľom opatrenia** je využiť a zhodnotiť kultúrno-historický potenciál obce.



**Aktivity:**

- podpora tradičných remesiel a výroby tradičných výrobkov,
- propagácia a prezentácia ľudových tradícií na miestnej a regionálnej úrovni.

**Konečný prijímateľ:**

- obec,
- Mikroregión „Požitavie – Širočina – záujmové združenie obcí pre cestovný ruch“,
- fyzické a právnické osoby oprávnené na podnikanie v zmysle príslušných predpisov,
- neziskové organizácie.

**Monitorovacie indikátory:**

- počet prezentovaných tradičných remesiel,
- počet vyrobených tradičných výrobkov,
- počet verejných prezentácií na miestnej a regionálnej úrovni.

**⊕ Priorita 4 Rozvoj sociálnych a zdravotných služieb**

*Špecifický cieľ 4: Zvýšenie dostupnosti sociálnych a zdravotníckych služieb*

**Opatrenie 4.1 Podpora budovania siete sociálnych a zdravotných zariadení**

Zdôvodnenie:

Slabé stránky SWOT analýzy upozorňujú na skutočnosť nedostatku zdravotných a sociálnych služieb. Zároveň deklarujú nárast počtu obyvateľov v produktívnom a poproduktívnom veku, zvyšovanie priemerného veku, čiže starnutie obyvateľstva. Z tohto dôvodu je potrebné riešiť danú situáciu vytvorením optimálnej siete sociálnych zariadení a zabezpečiť dostupnosť zdravotných služieb pre obyvateľov obce.

**Cieľom opatrenia** je zlepšiť prístup obyvateľov obce k primeranej sociálnej a zdravotnej starostlivosti.

**Aktivity:**

- budovanie a rekonštrukcia zariadení sociálnych služieb (budovanie denného stacionáru, príp. budovanie domova dôchodcov, resp. domova sociálnych služieb, hospicu a pod.),
- budovanie bytov s nižším štandardom pre nízkopříjmové skupiny obyvateľov,
- zabezpečenie zdravotných služieb.

**Konečný prijímateľ:**

- obec,
- fyzické a právnické osoby oprávnené na podnikanie v zmysle príslušných predpisov.

**Monitorovacie indikátory:**

- počet vybudovaných sociálnych zariadení,
- počet lôžok vo vybudovaných zariadeniach,
- počet vybudovaných bytov s nižším štandardom,
- počet vytvorených zdravotných služieb.

⊕ <b>Priorita 5 Skvalitnenie verejnej infraštruktúry</b>
--

*Špecifický cieľ 5: Zvýšenie atraktivity obce a vytvorenie podmienok pre poskytovanie kvalitnejších verejných služieb*

### **Opatrenie 5.1 Obnova a rozvoj obcí**

#### **Zdôvodnenie:**

Potreba realizácie uvedeného opatrenia vyplýva z potreby dosiahnutia vyššej atraktívnosti územia obce pre návštevníkov a vytvorenie podmienok pre poskytovanie kvalitnejších verejných služieb pre domácich obyvateľov. Príležitosti SWOT analýzy avizujú možnosti obce (prírodné, kultúrne, historické, atď.), čo súvisí s podmienkami pre rozvoj turistického ruchu v území, rozvoj ďalších oblastí vidieckej ekonomiky a diverzifikácie poľnohospodárskych činností. SWOT analýza v slabých stránkach potvrdzuje zlý technický stav existujúcej verejnej infraštruktúry – miestnych komunikácií, chodníkov, parkovísk, parkov a pod., verejných budov, ďalej nedostatok športovísk a priestorov pre trávenie voľného času. Upozorňuje aj na nízku úroveň architektonickej a parkovej výsadby obce, nedostatok oddychových zón, lavičiek a pod., čo následne spôsobuje nízky záujem návštevníkov a obmedzenie podmienok pre rozvoj ďalších sektorov vidieckej ekonomiky. V súvislosti s vytváraním podmienok pre obyvateľov žijúcich v obci je aktuálne riešenie problému nedostatku bytov a tým čiastočné eliminovanie nežiaducej migrácie najmä mladých ľudí do miest.

**Cieľom opatrenia** je zatriaktívnenie územia obce a zlepšenie životných podmienok obyvateľov v záujme zamedzenia ich migrácie do mestských centier.

#### **Aktivity:**

- príprava programu hospodárskeho a sociálneho rozvoja obce a jeho aktualizácia,
- výstavba, rekonštrukcia a modernizácia miestnych komunikácií, lávok, mostov,
- výstavba, rekonštrukcia a modernizácia chodníkov,
- rekonštrukcia a modernizácia verejného osvetlenia,
- rekonštrukcia a modernizácia verejného rozhlasu,
- internetizácia obce,
- obnova verejných priestranstiev a parkov, rekreačných zón,
- rekonštrukcia a modernizácia verejných budov,
- rekonštrukcia a modernizácia autobusových zastávok,
- výstavba, rekonštrukcia a modernizácia detských a športových ihrísk,
- výstavba a modernizácia priestorových areálov s multifunkčným využitím – tržníc, amfiteátrov a pod.,
- príprava projektov regenerácie a revitalizácie obce, jej častí a zón,
- rekonštrukcia a modernizácia stavieb spoločenského významu vrátane ich okolia,
- dobudovanie parkovacích plôch,
- výstavba nových bytových domov a obnova nevyužitého bytového fondu,
- vybudovanie inžinierskych sietí a technickej vybavenosti pre bytovú výstavbu.

#### **Konečný prijímateľ:**

- obec

**Monitorovacie indikátory:**

- vypracovaný program hospodárskeho a sociálneho rozvoja obce, príp. počet jeho aktualizácií,
- vypracovaná územno-plánovacia dokumentácia, príp. počet jej aktualizácií,
- dĺžka vybudovaných a zrekonštruovaných miestnych komunikácií (km),
- dĺžka vybudovaných a zrekonštruovaných chodníkov (km),
- počet nových, zrekonštruovaných a zmodernizovaných lávok, mostov,
- počet zrekonštruovaných svetelných bodov verejného osvetlenia,
- počet zrekonštruovaných častí verejného rozhlasu,
- počet pripojení – užívateľov internetu v obci,
- plocha obnovených verejných priestranstiev, parkov, rekreačných zón (m<sup>2</sup>),
- počet obnovených verejných budov,
- počet zrekonštruovaných a zmodernizovaných autobusových zastávok,
- plocha nových a zmodernizovaných detských a športových ihrísk (m<sup>2</sup>),
- počet nových a zmodernizovaných priestorových areálov s multifunkčným využitím – tržníc, amfiteátrov a pod.,
- vypracovaný a zrealizovaný projekt zameraný na regeneráciu a revitalizáciu územia obce,
- počet zrekonštruovaných a zmodernizovaných stavieb spoločenského významu,
- plocha dobudovaných parkovísk (m<sup>2</sup>),
- počet nových bytových domov,
- dĺžka vybudovaných inžinierskych sietí pre bytovú výstavbu (km).

**⊕ Priorita 6 Rozvoj ľudských zdrojov a spoločenského života**

*Špecifický cieľ 6: Zvýšenie kapacity a kvality ľudských zdrojov a spoločenských aktivít*

**Opatrenie 6.1 Podpora moderného a celoživotného vzdelávania****Zdôvodnenie:**

SWOT analýza v slabých stránkach poukazuje na vysoké zastúpenie obyvateľov s ukončeným základným a učňovským vzdelaním. Zároveň deklaruje nízke percento vysokoškolsky vzdelaných obyvateľov a nevyhovujúci technický stav budov základnej a materskej školy v dôsledku dlhodobého poddimenzovania investícií zo strany zriaďovateľov, resp. ich predchodcov. Preto je potrebné smerovať intervenciu do rozvoja vzdelávania a tým vytvárania nových možností pre obyvateľov k získaniu nových vedomostí a zručností s cieľom uplatniť sa na trhu práce. Z investičných aktivít je potrebné zamerať sa na rekonštrukciu a modernizáciu existujúcich objektov materskej a základnej školy na území obce.

**Cieľom opatrenia** je zabezpečiť kvalitatívne a kvantitatívne štandardy vzdelávacích zariadení v nadväznosti na súčasné potreby moderného vzdelávacieho procesu.

**Aktivity:**

- aplikácia rôznych foriem vzdelávania,
- realizácia projektov zameraných na získavanie praktických zručností, odborné vzdelávanie,
- tvorba špecifických programov, nástrojov a alternatívnych foriem vzdelávania a poradenstva,
- rekonštrukcia a modernizácia objektu materskej školy,

- rekonštrukcia a modernizácia objektu základnej školy,
- výstavba, rekonštrukcia a modernizácia objektov slúžiacich pre realizáciu vzdelávacích aktivít mládeže a dospelých,
- materiálno-technické zabezpečenie, nákup školských pomôcok a pod..

**Konečný prijímateľ:**

- obec,
- fyzické a právnické osoby oprávnené na podnikanie v zmysle príslušných predpisov,
- neziskové organizácie.

**Monitorovacie indikátory:**

- počet aplikovaných rôznych foriem vzdelávania,
- počet nových projektov zameraných na vzdelávanie,
- počet alternatívnych foriem vzdelávania a poradenstva,
- zrekonštruovaný a zmodernizovaný objekt materskej a základnej školy,
- vybudovaný, príp. zrekonštruovaný a zmodernizovaný objekt slúžiaci pre realizáciu vzdelávacích aktivít mládeže a dospelých.

**Opatrenie 6.2 Podpora rozvoja spoločenských aktivít****Zdôvodnenie:**

Ako vyplýva z analýzy socio-ekonomického rozvoja a SWOT analýzy v obci vyvíja svoju činnosť množstvo aktívnych spoločenských organizácií. Slabé stránky SWOT analýzy poukazujú na nedostatočnú podporu činnosti týchto organizácií, absentujúcu koordináciu rôznych kultúrnych a športových podujatí, ako aj ich propagáciu v rámci mikroregiónu a nízky záujem obyvateľov o veci verejné.

**Cieľom opatrenia** je podporiť, rozšíriť a skvalitniť aktivity spoločenských organizácií a zabezpečiť podporu spoločenských podujatí.

**Aktivity:**

- organizovanie tradičných spoločenských podujatí,
- príprava a realizácia nových spoločenských aktivít,
- príprava propagačných a informačných materiálov (kalendár podujatí a pod.),
- aktivity zamerané na zvýšenie informovanosti a propagácie spoločenských podujatí.

**Konečný prijímateľ:**

- obec,
- Mikroregión „Požítavie – Širočina – záujmové združenie obcí pre cestovný ruch“,
- fyzické a právnické osoby oprávnené na podnikanie v zmysle príslušných predpisov,
- neziskové organizácie.

**Monitorovacie indikátory:**

- počet zorganizovaných tradičných spoločenských podujatí,
- počet nových spoločenských aktivít,
- počet vydaných propagačných a informačných materiálov,
- počet informačných a propagačných aktivít.

### Opatrenie 6.3 Rozvoj partnerskej spolupráce

#### Zdôvodnenie:

Potreba realizácie daného opatrenia vyplýva z dôvodu nedostatku možností rozvíjania partnerskej spolupráce a realizácie spoločných projektov.

**Cieľom opatrenia** je rozvoj partnerskej spolupráce na miestnej, regionálnej a medzinárodnej úrovni na základe získavania, výmeny skúseností a rozvíjania zručností lokálneho manažmentu.

#### Aktivity:

- vypracovanie konkrétnych projektov,
- realizácia projektov na rôznej úrovni spolupráce,
- medzinárodné výmeny, exkurzie a pod.,
- tvorba a formovanie lokálneho projektového manažmentu.
- prevádzka lokálneho projektového manažmentu.

#### Konečný prijímateľ:

- obec,
- Mikroregión „Požítavie – Širočina – záujmové združenie obcí pre cestovný ruch“,
- fyzické a právnické osoby oprávnené na podnikanie v zmysle príslušných predpisov,
- neziskové organizácie.

#### Monitorovacie indikátory:

- počet vypracovaných projektov,
- počet projektov vypracovaných lokálnym projektovým manažmentom,
- počet podporených konečných prijímateľov,
- počet zrealizovaných projektov spolupráce,
- počet podporených aktivít.

#### Súbor ukazovateľov výsledkov a dopadov

Súčasťou programovej časti je aj stanovenie ukazovateľov pre hodnotenie PHSR. Ukazovatele výsledkov a dopadov pre PHSR obce sú spracované priebežne v programovej časti dokumentu a v prehľade vo formulári P2, ktorý je súčasťou príloh.

Ukazovatele sú rozdelené do troch kategórií:

- ukazovatele výstupu - práce, tovary a služby, ktoré boli financované počas realizácie aktivít projektu vyjadrené z finančného a vecného hľadiska,
- ukazovatele výsledku - okamžitý efekt realizácie aktivít projektu, ktorý je k dispozícii pre cieľovú skupinu alebo sa jedná o služby poskytnuté cieľovej skupine,
- ukazovatele dopadu - dlhodobý efekt vplyvu na danú prioritnú oblasť alebo cieľovú skupinu, ktorý však realizátor projektu nemôže ovplyvniť.

Pre oblasť hodnotenia dopadov pre PHSR obce boli ako východiskové hodnoty dopadových ukazovateľov stanovené dopadové ukazovatele na nulovej úrovni a hodnotenie dopadov sa uskutočňuje k roku 2020.

## 5 FINANČNÝ PLÁN

Finančná časť obsahuje finančné zabezpečenie jednotlivých opatrení a aktivít, inštitucionálnu a organizačnú stránku realizácie programu rozvoja obce. Táto časť obsahuje:

- indikatívny finančný plán na celú realizáciu PHSR,
- model viaczdrojového financovania jednotlivých opatrení, aktivít (projektov) za účasti sociálno-ekonomických partnerov v území v prepojení na programový rozpočet obce,
- hodnotiacu tabuľku pre výber projektov.

Postupovalo sa podľa metodiky, a to nasledovne:

- Riadiaci tím zabezpečil spracovanie finančnej časti vo forme Finančného rámca pre realizáciu PHSR (Formulár č. F 6 - Finančný rámec pre realizáciu PHSR) a indikatívny finančný plán PHSR (Formulár č. F 5 - Indikatívny rozpočet – sumarizácia).
- Externý konzultant vypracoval návrhy hodnotiacich tabuliek podľa troch oblastí, (Formulár č. F 2 – Hodnotiaca tabuľka pre výber projektov).
- Návrh finančnej časti sa prerokoval v pracovnej skupine a s partnermi.
- Schválený indikatívny rozpočet sa zapracuje do programového rozpočtu samosprávy a ďalších záväzných dokumentov.
- Riadiaci tím zabezpečil rozpracovanie Indikatívneho finančného plánu do akčných plánov.

### 5.1 INDIKATÍVNY FINANČNÝ PLÁN NA CELÚ REALIZÁCIU PHSR

Zdroje financovania realizácie PHSR je možné rozčleniť na dve základné kategórie:

#### Riadne zdroje finančného zabezpečenia

- Verejné zdroje
  - ✓ štátny rozpočet,
  - ✓ štátne účelové fondy (Environmentálny fond, Štátny fond rozvoja bývania, Recyklačný fond),
  - ✓ rozpočet vyšších územných celkov (VÚC),
  - ✓ rozpočet obce.
- Iné zdroje
  - ✓ prostriedky fyzických osôb,
  - ✓ prostriedky právnických osôb,
  - ✓ úvery,
  - ✓ príspevky medzinárodných organizácií,
  - ✓ iné prostriedky.
- Doplnkové zdroje finančného zabezpečenia
  - ✓ finančné prostriedky z Európskej únie (programovacie obdobie 2014-2020)

## 5.2 PLÁN REALIZÁCIE PROJEKTOV NA OBDOBIE ROKOV 2014 - 2020

Názov projektu	Časový horizont	Predpokladané náklady v €
<b>Slepčany</b>		
Rekonštrukcia miestnych komunikácií	2016-2017	110.000
Rekonštrukcia kultúrneho domu a budovy OcÚ	2016-2017	150.000
Rekonštrukcia verejných plôch	2016-2020	20.000
Oplotenie cintorína	2016-2020	20.000
Rekonštrukcia technickej pamiatky Zungov	2016-2020	15.000
Vybudovanie kanalizácie a ČOV	2016-2020	2.000.000
Vybudovanie inžinierskych sietí pre novú bytovú výstavbu	2016-2020	80.000
Kompostovisko	2016-2020	40.000
Rekonštrukcia miestneho rozhlasu	2016-2020	20.000
Úprava verejných priestranstiev, výsadba zelene	2016-2020	15.000
Rekonštrukcia existujúcich a vybudovanie nových odvodňovacích žlabov na uliciach obce – protipovodňové opatrenia	2016-2020	150.000
Rekonštrukcia budovy ZŠ a MŠ	2016-2020	50.000
Rekonštrukcia Domu smútku	2016-2020	5.000
Nájomné byty	2016-2020	500.000
Vybudovanie cyklotrás	2016-2020	20.000

## Projekty bez udania času realizácie

Názov projektu
<b>SLEPČANY</b>
Priemyselný park – vybudovanie
Vybudovanie verejných sociálnych zariadení

## 6 ZÁVEREČNÁ ČASŤ

Formulár č. Z 1 - Schválenie PHSR

<b>Schválenie PHSR</b>	
Dokument	<b>Program hospodárskeho a sociálneho rozvoja obce Slepčany</b> <ul style="list-style-type: none"> <li>– Program hospodárskeho a sociálneho rozvoja obce je strednodobý rozvojový dokument, ktorý je vypracovaný v súlade s cieľmi a prioritami ustanovenými v národnej stratégii a zohľadňuje ciele a priority ustanovené v programe hospodárskeho rozvoja a sociálneho rozvoja vyššieho územného celku, na území ktorého sa obec nachádza. Dokument je štruktúrovaný podľa Metodiky na vypracovanie Programu hospodárskeho a sociálneho rozvoja obce/obcí/VÚC (v zmysle novely Zákona NR SR č. 539/2008 Z. z. o podpore regionálneho rozvoja schválenej vládou SR 18. júna 2014).</li> </ul>
Spracovanie	<ul style="list-style-type: none"> <li>– Spracovanie PHSR bude vykonávať obec Slepčany v partnerstve s okolitými obcami združenými v mikroregiónu „Požítavie – Širočina“, za účasti expertov z externého akademického prostredia. Zamestnanci univerzity budú koordinovať proces tvorby PHSR a zabezpečovať dodržiavanie metodických postupov.</li> <li>– Autorský kolektív: Ing. Tomáš Kozolka, zamestnanci katedry Regionalistiky a rozvoja vidieka SPU v Nitre</li> <li>– Obdobie spracovania – január 2014 – december 2015.</li> </ul>
Prerokovanie	<ul style="list-style-type: none"> <li>– Prerokovanie v orgánoch samosprávy (výbory, komisie, rada).</li> <li>– Verejné pripomienkovanie č. 1: 11.02.2015</li> <li>– Verejné pripomienkovanie č. 2: 09.12.2015</li> </ul>
Schválenie	<ul style="list-style-type: none"> <li>– Návrh na uznesenie zastupiteľstva – obecné zastupiteľstvo schvaľuje PHSR obce Slepčany na roky 2014-2020.</li> </ul>

Zdroj: vlastné spracovanie



## 7 PRÍLOHY

### **Zoznam tabuliek v prílohe**

Súčasťou dokumentu sú nasledovné prílohy:

- Formulár č. Ú 9 – Ex post hodnotenie predchádzajúceho PHSR
- Formulár č. A 4 – Ex ante hodnotenie stavu projektovej pripravenosti
- Formulár č. A 7 Evidencia podnikateľských subjektov v okrese Zlaté Moravce
- Formulár č. A 7b Evidencia podnikateľských subjektov
- Formulár č. P 2 – Tabuľka ukazovateľov výsledkov, dopadov
- Formulár č. F 6 - Finančný rámec realizácie PHSR

**Formulár č. Ú 9 – Ex-post hodnotenie predchádzajúcej PHSR**

Úspešnosť plnenia predchádzajúceho PSHR sa hodnotí na základe splnenia investičných zámerov v obci a taktiež cez monitorovacie indikátory:

Názov investície	Rok začatia	Rok ukončenia	Cena investície	Zdroj financovania
Rekonštrukcia hasičskej zbrojnice v obci Slepčany	2012	2013	70 966,65 €	EPFRV + ŠR + VZ Pôdohospodárska platobná agentúra
Rekonštrukcia verejného priestranstva - parku v obci Slepčany	2012	2014	50 490,36 €	EPFRV + ŠR + VZ Pôdohospodárska platobná agentúra
Rekonštrukcia verejného svetlenia	2013	2013	112 705,56 €	EPFRV + ŠR + VZ SIEA
Rekonštrukcia chodníkov	2008	2009	406 233,35 €	EPFRV + ŠR + VZ MH SR a SACR
Digitálny kamerový systém obce Slepčany,	2015	2015	20 407,12 €	EPFRV + ŠR + VZ Pôdohospodárska platobná agentúra
Rekonštrukcia školy - havarijný stav	2015	2015	10 000,00 €	Úrad vlády SR
Kamerový a bezpečnostný systém pre obec Slepčany,	2013	2013	8 000,00 €	MV SR

**Formulár č. A 4 - Ex-ante hodnotenie - stav projektovej pripravenosti**

Názov investície	Plánovaný rok začatia	Plánovaný rok ukončenia	Cena investície	Projektová dokumentácia
<b>Rekonštrukcia kultúrneho domu</b>	<b>2016</b>	<b>2017</b>	<b>150.000</b>	<b>Pripravená</b>
<b>Rekonštrukcia miestnych komunikácií</b>	<b>2016</b>	<b>2017</b>	<b>110.000</b>	<b>Pripravená</b>
<b>Výstavba bytových domov</b>	<b>2016</b>	<b>2020</b>	<b>500.000</b>	<b>Pripravuje sa</b>
Rekonštrukcia verejných plôch	2016	2020	20.000	Plánovaná
Oplotenie cintorína	2016	2020	20.000	Plánovaná
Rekonštrukcia technickej pamiatky Zungov	2016	2020	15.000	Plánovaná
Vybudovanie kanalizácie a ČOV	2016	2020	2.000.000	Plánovaná
Vybudovanie inžinierskych sietí pre novú bytovú výstavbu	2016	2020	80.000	Plánovaná
Kompostovisko	2016	2020	40.000	Plánovaná
Rekonštrukcia miestneho rozhlasu	2016	2020	20.000	Plánovaná
Úprava verejných priestranstiev, výsadba zelene	2016	2020	15.000	Plánovaná
Rekonštrukcia existujúcich a vybudovanie nových odvodňovacích žlabov na uliciach obce – protipovodňové opatrenia	2016	2020	150.000	Plánovaná
Rekonštrukcia budovy ZŠ a MŠ	2016	2020	50.000	Plánovaná
Rekonštrukcia Domu smútku	2016	2020	5.000	Plánovaná
Vybudovanie cyklotrás	2016	2020	20.000	Plánovaná

**Formulár č. A 7 Evidencia najväčších podnikateľských subjektov v okrese Zlaté Moravce a Nitra**

<b>Obchodné meno</b>	<b>Počet zamestnancov</b>	<b>Adresa</b>	<b>Predmety podnikania</b>
Matador Automotive Vráble, a.s.	500 – 999 zamestnancov	Staničná 1045 952 01 Vráble	Výroba ostatných dielov a príslušenstva pre motorové vozidlá
Kongsberg Automotive, s.r.o.	500 – 999 zamestnancov	Hlavná 48 952 01 Vráble	Výroba ostatných dielov a príslušenstva pre motorové vozidlá
Miba Steeltec, s.r.o.	250-499 zamestnancov	Hlavná 48 952 01 Vráble	Kovanie, lisovanie, razenie a valcovanie kovov; prášková metalurgia
ICU Medical Slovakia, s.r.o.	250-499 zamestnancov	Hlavná 1796/60 952 01 Vráble	Výroba lekárskeho a dentálnych nástrojov a potrieb
Foxconn Slovakia spol. s r. o.	500-999 zamestnancov	Dolné hony 29 949 01 Nitra	Výroba spotrebnej elektroniky
ARRIVA NITRA a. s.	250-499 zamestnancov	Štúrova 40/72 949 01 Nitra	Mestská alebo prímestská osobná pozemná doprava
Secop, s.r.o. Zlaté Moravce	500-999 zamestnancov	Továrenská 3045 953 01 Zlaté Moravce	Výroba iných čerpadiel a kompresorov
ViOn, a.s. Zlaté Moravce	250-499 zamestnancov	Továrenská 2108/64 953 01 Zlaté Moravce	Výstavba ciest a diaľnic
Fenestra SK, s.r.o. Zlaté Moravce	100-149 zamestnancov	Priemyselná 17, 953 01 Zlaté Moravce	Výroba výrobkov z plastu pre stavebníctvo
Bauer Gear Motor Slovakia s.r.o.	250-499 zamestnancov	Továrenská 49 953 01 Zlaté Moravce	Výroba elektrických motorov, generátorov a transformátorov

**Formulár č. A 7b - Evidencia podnikateľských subjektov v obci**

Obchodné meno	Právna forma	Adresa	Predmety podnikania
EPO PLAST s.r.o.	s.r.o.	95152 Slepčany, Dolná č. 173	Prípravné práce pre stavbu, Kladenie liatych podlahovín, Veľkoobchod - liate podlahoviny, farby, Podnikateľské poradenstvo
POĽNOHOSPODÁR SK s.r.o.	s.r.o.	Slepčany 9	Kúpa tovaru na účely jeho predaja konečnému spotrebiteľovi (maloobchod) v rozsahu voľných živností, Kúpa tovaru na účely jeho predaja iným prevádzkovateľom živnosti (veľkoobchod) v rozsahu voľných živností, Výmena a osadzovanie okien, osadzovanie parapetov bez úpravy stavebných otvorov, Nákladná cestná doprava vykonávaná vozidlami do celkovej hmotnosti 3,5 t vrátane prípojného vozidla, Neverejná osobná cestná motorová doprava vykonávaná vozidlami do 9 miest vrátane vodiča, Montáž okenného a dverového tesnenia, Sprostredkovanie obchodu v rozsahu voľnej živnosti, Sprostredkovanie predaja, prenájmu a kúpy nehnuteľností (realitná činnosť), Prenájom nehnuteľností spojený s poskytovaním iných než základných služieb spojených s prenájomom, Prenájom hnutel'nych vecí
GO-HYDRAULIKA, s.r.o.	s.r.o.	Slepčany, Hlavná 455	Kovoobrábanie, Kúpa tovaru na účely jeho predaja konečnému spotrebiteľovi (maloobchod) alebo iným prevádzkovateľom živnosti (veľkoobchod), Výroba jednoduchých výrobkov z kovu, Výroba čerpadiel, kompresorov, ventilov a armatúr, Výroba zdvíhacích a manipulačných zariadení, Opracovanie kovu jednoduchým spôsobom, Prenájom hnutel'nych vecí, Sprostredkovateľská činnosť v oblasti obchodu, Sprostredkovateľská činnosť v oblasti služieb, Sprostredkovateľská činnosť v oblasti výroby, Prenájom nehnuteľností spojený s poskytovaním iných než základných služieb spojených s prenájomom, Prípravné práce k realizácii stavby, Dokončovacie stavebné práce pri realizácii exteriérov a interiérov

GAS PROGRES I., spol. s r.o.	s.r.o.	Slepčany 269	Kúpa tovaru na účely jeho predaja konečnému spotrebiteľovi (maloobchod) alebo iným prevádzkovateľom živnosti (veľkoobchod), Administratívne a kancelárske práce, Vedenie účtovníctva, Prenájom hnutelných vecí, Prenájom nehnuteľností s poskytovaním doplnkových služieb, Skladovanie, Výroba biopalív, Služby spojené s obsluhou a prevádzkou bioplynových staníc, Podnikanie v oblasti nakladania s iným ako nebezpečným odpadom
BIONOVES, s.r.o.	s.r.o.	Slepčany, Hlavná 274	Kúpa tovaru na účely jeho predaja konečnému spotrebiteľovi (maloobchod) alebo iným prevádzkovateľom živnosti (veľkoobchod), Prenájom hnutelných vecí, Prenájom nehnuteľností s poskytovaním doplnkových služieb, Skladovanie, Výroba biopalív
BALKO a spol. s.r.o.	s.r.o.	Slepčany 102	Kúpa tovaru na účely jeho predaja konečnému spotrebiteľovi (maloobchod) alebo iným prevádzkovateľom živnosti (veľkoobchod), Sprostredkovateľská činnosť v oblasti obchodu, Sprostredkovateľská činnosť v oblasti služieb, Činnosť podnikateľských, organizačných a ekonomických poradcov, Organizovanie kurzov, školení a seminárov, Uskutočňovanie školiacich aktivít v oblasti podpory predaja, výroby a obchodu, Administratívne služby, Organizovanie kultúrnych a iných spoločenských podujatí, Reklamné a marketingové služby, Faktoring a forfaiting
BIOGAS, s.r.o.	s.r.o.	Slepčany 269	Služby spojené s obsluhou a prevádzkou bioplynových staníc, Výroba biopalív, Prenájom hnutelných vecí, Prenájom nehnuteľností s poskytovaním doplnkových služieb, Skladovanie, Kúpa tovaru na účely jeho predaja konečnému spotrebiteľovi (maloobchod) alebo iným prevádzkovateľom živnosti (veľkoobchod)
Ladislav Gál	SZČO	Slepčany 157	Maliarske práce

Marián Sládek HOSTINEC	SZČO	Slepčany, Lúčna 69	Pohostinská činnosť
František Meňhart EPO- PLAST	SZČO	95152 Slepčany, Dolná 173	Kladenie liatych podlahovín, Natieračské práce, Izolátérské práce súvisiace s kladením liatych podlahovín, Prípravné práce pre stavbu, Búracie práce, Kúpa a predaj tovaru - farby, laky, Sprostredkovanie obchodu a služieb
Jozef Koprda - KOVOOBRÁBANIE	SZČO	Slepčany 237	Maloobchod-ozdobné kovanie a drevárske výrobky, Frézovanie, sústruženie a iné obrábanie kovov, Veľkoobchod-ozdobné kovanie a drev. výrobky, Služby v rámci poľnohospod.-práce pásovým traktorom, Výroba jednoduchých výrobkov z kovu, Výroba čerpadiel, kompresorov, ventilov a armatúr, Výroba zdvíhacích a manipulačných zariadení
Ľudovít Grúner SHR G- PROGRES	SZČO	Slepčany 269	Maloobchod mimo riadnej predajne-ovocie, zelenina, hračky, bal.potraviny, priem.tovar, drogéria, Prenájom nehnuteľností spojený s poskytovaním iných než základných služieb spojených s prenájomom, Prenájom hnuťelných vecí
Jaroslav Suchoň	SZČO	Slepčany, Žitavská 119	Zámočníctvo, Vykonávanie zvaracích prác, Výroba jednoduchých výrobkov z kovu
Ing. Igor Končál IGEDIA	SZČO	Slepčany, Hlavná 341	Projektová a poradenská činnosť pre oblasť čerpania prostriedkov zo štrukturálnych fondov, Poradenská služba a dodávanie programového vybavenia počítača (softvér), Poradenská služba k technickému vybaveniu počítača (hardvér), Vyučovanie nemeckého jazyka, Prekladateľská činnosť, Podnikateľské poradenstvo v rozsahu voľných živností, Inžinierska činnosť, Organizovanie kurzov, seminárov, školení, tréningov, Organizovanie kultúrnych a spoločenských akcií,

			Maloobchod v rozsahu voľných živností, Veľkoobchod v rozsahu voľných živností, Sprostredkovanie obchodu v rozsahu voľných živností, Predaj nápojov na priamu konzumáciu, Sprostredkovanie zamestnania za úhradu, Podnikanie v oblasti nakladania s iným ako nebezpečným odpadom, Prípravné práce k realizácii stavby, Uskutočňovanie stavieb a ich zmien, Dokončovacie stavebné práce pri realizácii exteriérov a interiérov, Sprostredkovateľská činnosť v oblasti služieb, Sprostredkovateľská činnosť v oblasti výroby
Jozef Varga - TOPBYT VARGA	SZČO	Slepčany, Partizánska 63	Stolárstvo
Milan Balko	SZČO	Slepčany 264	Výroba a montáž plastových okien a dverí , Maloobchod v rozsahu voľných ohlasovacích živností , Veľkoobchod v rozsahu voľných živností , Sprostredkovanie a dodávateľská činnosť v rozsahu voľných živností , Prieskumné a podzemné práce, Demolácia a zemné práce, Maliarske a natieračské práce, Reklamné činnosti, výroba reklamy, Usporiadavanie verejných podujatí, Prieskum trhu
Roman Švec	SZČO	Slepčany 216	Murárske práce
Peter Homola	SZČO	Slepčany 92	Montáž a demontáž lešenia, Maliarske a natieračské práce, Prípravné práce pre stavbu, zemné a podzemné práce, Murárstvo, Činnosť vodiča na cudzom motorovom vozidle



Luboš Rumanko	SZČO	Slepčany 358	Činnosť kapitána lode a služby traťového kormidelníka, Maloobchod v rozsahu voľnej živnosti, Veľkoobchod v rozsahu voľnej živnosti, Sprostredkovateľská činnosť v rozsahu voľnej živnosti
Miroslav Kováčik	SZČO	Slepčany 156	Prípravné práce k realizácii stavby, Poskytovanie služby vedenia cudzieho motorového vozidla
Vladimír Sládek	SZČO	Slepčany 291	Prípravné práce k realizácii stavby, Dokončovacie stavebné práce pri realizácii exteriérov a interiérov
Vladimír Balko V-KOV	SZČO	Slepčany 249	Podnikanie v oblasti nakladania s iným ako nebezpečným odpadom
Peter Meňhart	SZČO	Slepčany 173	Kladenie liatych podláh, Demolácie, búracie práce a prípravné práce pre stavbu, Maliarske a natieračské práce
Jozef Koprda	SZČO	Slepčany 265	Kúpa tovaru na účely jeho predaja konečnému spotrebiteľovi (maloobchod) v rozsahu voľných živností, Kúpa tovaru na účely jeho predaja iným prevádzkovateľom živnosti (veľkoobchod) v rozsahu voľných živností, Reklamná a propagačná činnosť, Zvaračské práce, Demolácie, búracie práce a prípravné práce pre stavbu, Prieskum trhu a verejnej mienky
Marián Petrovič	SZČO	Slepčany 76	Kúpa tovaru na účely jeho predaja konečnému spotrebiteľovi (maloobchod) v rozsahu voľných živností, Sprostredkovateľská činnosť v rozsahu voľnej živnosti, Demolácie, búracie práce a prípravné práce pre stavbu, Montáž sadrokartónu, Kladenie laminátových podláh, Kladenie zámkovej dlažby, Ostatné kompletačné a

			dokončovacie práce v rozsahu voľných živností Maliarske a natieračské práce, Inštalácia elektrických rozvodov a zariadení na bezpečné napätie
Monika Sládeková	SZČO	Slepčany, Žitavská 127	Maloobchod v rozsahu voľných živností, Sprostredkovateľská činnosť v rozsahu voľných živností Výroba drobných upomienkových predmetov
Patrik Hajduch	SZČO	Slepčany 205	Murárstvo, Montáž sadrokartónu
Vladimír Krčmár	SZČO	Slepčany 59	Poskytovanie služby vedenia cudzieho motorového vozidla
Katarína Fogadová	SZČO	Slepčany 44	Predaj nápojov na priamu konzumáciu, Kúpa tovaru na účely jeho predaja konečnému spotrebiteľovi (maloobchod) v rozsahu voľných živností, Predaj na priamu konzumáciu tepelne rýchlo upravovaných mäsových výrobkov a obvyklých príloh ako aj bezmäsitých jedál, Prevádzkovanie nevýherných hracích automatov, Administratívne služby
Pavol Mekiňa	SZČO	Slepčany 15	Maliarske a natieračské práce, Demolácie, búracie práce, príprava staveniska, terénne úpravy, Poskytovanie služby vedenia cudzieho motorového vozidla, Nákladná cestná doprava vykonávaná vozidlami s celkovou hmotnosťou do 3,5 t vrátane prípojného vozidla
Róbert Suchoň	SZČO	Slepčany 119	Výroba jednoduchých výrobkov z kovu, Zámočníctvo
Helena Končalová	SZČO	Slepčany, Hlavná 300	Sprostredkovateľská činnosť v oblasti obchodu, Baliace činnosti, manipulácia s tovarom
Zita Koprlová	SZČO	Slepčany 237	Vedenie účtovníctva, Administratívne služby

Ing. Janka Tonková	SZČO	Slepčany 29	Vedenie účtovníctva, Činnosť podnikateľských, organizačných a ekonomických poradcov, Sprostredkovateľská činnosť v oblasti obchodu
Vladimír Balko	SZČO	Slepčany 249	Nakladanie s iným ako nebezpečným odpadom
Peter Koprda	SZČO	Slepčany 265	Montáž, rekonštrukcie a údržba vyhradených elektrických zariadení, Kúpa tovaru na účely jeho predaja konečnému spotrebiteľovi (maloobchod) alebo iným prevádzkovateľom živnosti (veľkoobchod), Reklamné a marketingové služby, Prípravné práce k realizácii stavby, Dokončovacie stavebné práce pri realizácii exteriérov a interiérov, Výroba jednoduchých výrobkov z kovu, Prieskum trhu a verejnej mienky
Juraj Gulík	SZČO	Slepčany 229	Opravy pracovných strojov, Prípravné práce k realizácii stavby, Dokončovacie stavebné práce pri realizácii exteriérov a interiérov
Helena Kováčová	SZČO	Slepčany 2	Veštenie z karát a iných podkladov
Jozef Cigán	SZČO	Slepčany 42	Zámočníctvo, Sťahovacie služby, Služby traťového kormidelníka, Prípravné práce k realizácii stavby, Dokončovacie stavebné práce pri realizácii exteriérov a interiérov, Kúpa tovaru na účely jeho predaja konečnému spotrebiteľovi (maloobchod) alebo iným prevádzkovateľom živnosti (veľkoobchod), Nákladná cestná doprava vykonávaná vozidlami s celkovou hmotnosťou do 3,5 t vrátane prípojného vozidla, Nepravidelná osobná cestná doprava vykonávaná cestnými osobnými vozidlami, ktoré majú okrem miesta pre vodiča najviac 8 miest na sedenie, Poskytovanie služieb rýchleho občerstvenia v spojení s predajom na priamu konzumáciu, Poskytovanie služieb v lesníctve

František Sládek	SZČO	Slepčany 100	Zámočníctvo
Mgr. Jozef Ondrejka	SZČO	Slepčany 162	Kúpa tovaru na účely jeho predaja konečnému spotrebiteľovi (maloobchod) alebo iným prevádzkovateľom živnosti (veľkoobchod), Sprostredkovateľská činnosť v oblasti obchodu
Vladimír Kéri	SZČO	Slepčany 16	Poskytovanie služby vedenia cudzieho motorového vozidla, Opracovanie kovu jednoduchým spôsobom
Andrej Koprda	SZČO	Slepčany 14	Výroba jednoduchých výrobkov z kovu, Opracovanie kovu jednoduchým spôsobom, Činnosť podnikateľských, organizačných a ekonomických poradcov, Kúpa tovaru na účely jeho predaja konečnému spotrebiteľovi (maloobchod) alebo iným prevádzkovateľom živnosti (veľkoobchod)
Nataliya Tsilnitska	SZČO	Slepčany 11	Kúpa tovaru na účely jeho predaja konečnému spotrebiteľovi (maloobchod) alebo iným prevádzkovateľom živnosti (veľkoobchod), Ubytovacie služby bez poskytovania pohostinských činností
Oleksii Khmil	SZČO	Slepčany 11	Kúpa tovaru na účely jeho predaja konečnému spotrebiteľovi (maloobchod) alebo iným prevádzkovateľom živnosti (veľkoobchod), Nákladná cestná doprava vykonávaná vozidlami s celkovou hmotnosťou do 3,5 t vrátane prípojného vozidla, Poskytovanie služby vedenia cudzieho motorového vozidla
Ivan Kurkin	SZČO	Slepčany 10	Opracovanie kovu jednoduchým spôsobom
Tomáš Suchoň	SZČO	Slepčany 119	Montáž, rekonštrukcia a údržba vyhradených technických zariadení - elektrických, Opracovanie kovu jednoduchým spôsobom
Ing. Vladimír Koprda	SZČO	Slepčany 340	Montáž, rekonštrukcia a údržba vyhradených technických zariadení - elektrických

Barbora Svidroňová	SZČO	Slepčany 52	Výskum a vývoj v oblasti prírodných a technických vied, Administratívne služby
Magdaléna Grúnerová SHR G - PROGRES	SHR	Slepčany 269	SHR

## Formulár č. P 2 - Tabuľka ukazovateľov výsledkov, dopadov

Priorita	Špecifický cieľ	Opatrenie	Monitorovacie indikátory
Priorita 1 Tvorba nových pracovných príležitostí a zvýšenie príjmov obyvateľstva	Špecifický cieľ 1: Vytvoriť pracovné miesta a zvýšiť zdroje príjmov obyvateľov obce vytvorením podmienok pre rozvoj podnikania, diverzifikácie činností podnikateľských subjektov pôsobiach v poľnohospodárstve a vo vidieckej turistike	Opatrenie 1.1 Podpora rozvoja výroby a služieb	<ul style="list-style-type: none"> <li>počet vybudovaných podnikateľských zón, výrobných prevádzok</li> <li>počet vytvorených clustrov a sietí</li> </ul>
		Opatrenie 1.2 Podpora podnikateľských aktivít v cestovnom ruchu	<ul style="list-style-type: none"> <li>počet vybudovaných a zrekonštruovaných rekreačných ubytovacích zariadení,</li> <li>počet zrekonštruovaných existujúcich poľnohospodárskych objektov na agroturistické objekty,</li> <li>počet vybudovaných, zrekonštruovaných a zmodernizovaných výrobných a predajných objektov pre doplnkovú výrobu nepoľnohospodárskeho charakteru a výrobu a spracovanie tradičných materiálov a výrobkov,</li> <li>počet nakúpených strojov, technológií a zariadení pre doplnkovú výrobu nepoľnohospodárskeho charakteru a výrobu a spracovanie tradičných materiálov a výrobkov,</li> <li>počet vybudovaných a zrekonštruovaných agroturistických zariadení vrátane hygienických, ekologických a rekondičných objektov slúžiacich na rozvoj turistických činností,</li> <li>počet vybudovaných a zrekonštruovaných areálov vytvárajúcich podmienky na rozvoj rekreačných a relaxačných činností,</li> <li>počet prestavaných častí rodinných domov a ďalších nevyužitých priestorov na nízkokapacitné ubytovacie zariadenia,</li> <li>počet poskytovaných lôžok v nízkokapacitných ubytovacích zariadeniach,</li> <li>počet vystavaných kempingových ubytovaní.</li> </ul>

		Opatrenie 1.3 Podpora a obnova infraštruktúry cestovného ruchu	<ul style="list-style-type: none"> <li>• dĺžka vybudovaných a obnovených cyklotrás, turistických a náučných chodníkov (m),</li> <li>• vypracovaná koncepcia rozvoja cestovného ruchu, príp. vypracovaná aktualizácia koncepcie cestovného ruchu,</li> <li>• počet poskytnutých informácií,</li> <li>• počet spracovaných informačných databáz,</li> <li>• počet vydaných informačných a propagačných materiálov, máp,</li> <li>• počet informačných tabúl,</li> <li>• počet účastí na zahraničných i domácich veľtrhoch cestovného ruchu,</li> <li>• počet vytvorených nových atrakcií,</li> <li>• počet vytvorených partnerstiev, počet spoločných projektov v oblasti cestovného ruchu.</li> </ul>
Priorita 2 Ochrana životného prostredia	Špecifický cieľ 2: Regenerácia prírodného prostredia a zabezpečenie ekologickej stability územia obce	Opatrenie 2.1 Environmentálna infraštruktúra a protipovodňová ochrana	<ul style="list-style-type: none"> <li>• dĺžka vybudovanej kanalizačnej siete (km) a ČOV,</li> <li>• počet ekvivalentných obyvateľov (EO) napojených na kanalizačnú sieť,</li> <li>• počet zrealizovaných technických opatrení protipovodňovej ochrany.</li> </ul>
		Opatrenie 2.2 Podpora budovania systému odpadového hospodárstva	<ul style="list-style-type: none"> <li>• množstvo vytriedeného odpadu (t/rok),</li> <li>• zvýšenie podielu využívaného komunálneho odpadu (%),</li> <li>• množstvo zhodnoteného biologického odpadu (t),</li> <li>• počet vydaných informačných letákov,</li> <li>• počet zrekultivovaných skládok odpadov.</li> </ul>
		Opatrenie 2.3 Podpora obnoviteľných zdrojov energie	<ul style="list-style-type: none"> <li>• počet obnoviteľných energetických zdrojov,</li> <li>• množstvo energie vyprodukovanej z obnoviteľných zdrojov (kWh).</li> </ul>

		Opatrenie 2.4 Ochrana a regenerácia prírodného prostredia	<ul style="list-style-type: none"> <li>• revitalizované plochy vodných tokov (m2),</li> <li>• množstvo vysadenej sprievodnej vegetácie (ks),</li> <li>• plocha revitalizovaných parkov (m2),</li> <li>• počet zrealizovaných ekostabilizačných opatrení.</li> </ul>
Priorita 3 Zachovanie kultúrno-historického dedičstva	Špecifický cieľ 3: Zachovanie, zveľaďovanie a rozvoj kultúrneho dedičstva a ľudových tradícií obce	Opatrenie 3.1 Obnova kultúrnych a historických objektov	<ul style="list-style-type: none"> <li>• počet obnovených kultúrnych a historických stavieb a objektov,</li> <li>• počet obnovených objektov pôvodnej vidieckej architektúry,</li> <li>• počet zriadených a zrekonštruovaných remeselných dvorov.</li> </ul>
		Opatrenie 3.2 Podpora rozvoja kultúrno-historických tradícií	<ul style="list-style-type: none"> <li>• počet prezentovaných tradičných remesiel,</li> <li>• počet vyrobených tradičných výrobkov,</li> <li>• počet verejných prezentácií na miestnej a regionálnej úrovni.</li> </ul>
Priorita 4 Rozvoj sociálnych a zdravotných služieb	Špecifický cieľ 4: Zvýšenie dostupnosti sociálnych a zdravotníckych služieb	Opatrenie 4.1 Podpora budovania siete sociálnych a zdravotných zariadení	<ul style="list-style-type: none"> <li>• počet vybudovaných sociálnych zariadení,</li> <li>• počet lôžok vo vybudovaných zariadeniach,</li> <li>• počet vybudovaných bytov s nižším štandardom,</li> <li>• počet vytvorených zdravotných služieb.</li> </ul>
Priorita 5 Skvalitnenie verejnej infraštruktúry	Špecifický cieľ 5: Zvýšenie atraktivity obce a vytvorenie podmienok pre poskytovanie kvalitnejších verejných služieb	Opatrenie 5.1 Obnova a rozvoj obcí	<ul style="list-style-type: none"> <li>• vypracovaný program hospodárskeho a sociálneho rozvoja obce, príp. počet jeho aktualizácií,</li> <li>• vypracovaná územno-plánovacia dokumentácia, príp. počet jej aktualizácií,</li> <li>• dĺžka vybudovaných a zrekonštruovaných miestnych komunikácií (km),</li> <li>• dĺžka vybudovaných a zrekonštruovaných chodníkov (km),</li> <li>• počet nových, zrekonštruovaných a zmodernizovaných lávok, mostov,</li> <li>• počet zrekonštruovaných svetelných bodov verejného osvetlenia,</li> <li>• počet zrekonštruovaných častí verejného rozhlasu,</li> <li>• počet pripojení – užívateľov internetu v obci,</li> </ul>



			<ul style="list-style-type: none"> <li>• plocha obnovených verejných priestranstiev, parkov, rekreačných zón (m2),</li> <li>• počet obnovených verejných budov,</li> <li>• počet zrekonštruovaných a zmodernizovaných autobusových zastávok,</li> <li>• plocha nových a zmodernizovaných detských a športových ihrísk (m2),</li> <li>• počet nových a zmodernizovaných priestorových areálov s multifunkčným využitím – tržníc, amfiteátrov a pod.,</li> <li>• vypracovaný a zrealizovaný projekt zameraný na regeneráciu a revitalizáciu územia obce,</li> <li>• počet zrekonštruovaných a zmodernizovaných stavieb spoločenského významu,</li> <li>• plocha dobudovaných parkovísk (m2),</li> <li>• počet nových bytových domov,</li> <li>• dĺžka vybudovaných inžinierskych sietí pre bytovú výstavbu (km).</li> </ul>
Priorita 6 Rozvoj ľudských zdrojov a spoločenského života	Špecifický cieľ 6: Zvýšenie kapacity a kvality ľudských zdrojov a spoločenských aktivít	Opatrenie 6.1 Podpora moderného a celoživotného vzdelávania	<ul style="list-style-type: none"> <li>• počet aplikovaných rôznych foriem vzdelávania,</li> <li>• počet nových projektov zameraných na vzdelávanie,</li> <li>• počet alternatívnych foriem vzdelávania a poradenstva,</li> <li>• zrekonštruovaný a zmodernizovaný objekt materskej školy,</li> <li>• vybudovaný, príp. zrekonštruovaný a zmodernizovaný objekt slúžiaci pre realizáciu vzdelávacích aktivít mládeže a dospelých.</li> </ul>
		Opatrenie 6.2 Podpora rozvoja spoločenských aktivít	<ul style="list-style-type: none"> <li>• počet zorganizovaných tradičných spoločenských podujatí,</li> <li>• počet nových spoločenských aktivít,</li> <li>• počet vydaných propagačných a informačných materiálov,</li> <li>• počet informačných a propagačných aktivít.</li> </ul>

		Opatrenie 6.3 Rozvoj partnerskej spolupráce	<ul style="list-style-type: none"><li>• počet vypracovaných projektov,</li><li>• počet projektov vypracovaných lokálnym projektovým manažmentom,</li><li>• počet podporených konečných prijímateľov,</li><li>• počet zrealizovaných projektov spolupráce,</li><li>• počet podporených aktivít.</li></ul>
--	--	---	--

**Formulár č. F 6 - Finančný rámec realizácie PHSR**

Názov projektu	Časový horizont	Predpokladané náklady v €	Zdroje financovania
<b>Slepčany</b>			
Výstavba bytových domov	2016 – 2020	500.000,00	MDVaRR SR + ŠFRB + VZ
Rekonštrukcie kultúrneho domu	2016 – 2017	150.000,00	EPFRV + ŠR + VZ (Program rozvoja vidieka SR 2014 – 2020)
Rekonštrukcia miestnych komunikácií	2016 – 2017	110.000,00	EPFRV + ŠR + VZ (Program rozvoja vidieka SR 2014 – 2020)
Rekonštrukcia budovy ZŠ, MŠ	2016 - 2020	50.000,00	Envirofond + VZ
Rekonštrukcia verejných plôch	2016 - 2020	20.000,00	Nadácie + VZ
Oplotenie cintorína	2016 - 2020	20.000,00	VZ
Rekonštrukcia technickej pamiatky Zungov	2016 - 2020	20.000,00	Nadácie + VZ
Vybudovanie kanalizácie a ČOV	2016 - 2020	2.000.000,00	Envirofond + VZ
Vybudovanie inžinierskych sietí pre novú bytovú výstavbu	2016 - 2020	80.000,00	VZ
Kompostovisko	2016 - 2020	40.000,00	Envirofond + VZ
Rekonštrukcia miestneho rozhlasu	2016 - 2020	20.000,00	Úrad vlády + VZ
Úprava verejných priestranstiev, výsadba zelene	2016 - 2020	40.000,00	Nadácie + VZ
Rekonštrukcia existujúcich a vybudovanie nových odvodňovacích žlabov na uliciach obce – protipovodňové opatrenia	2016 - 2020	150.000,00	Envirofond + VZ
Rekonštrukcia Domu smútku	2016 - 2020	5.000,00	EPFRV + ŠR + VZ (Program rozvoja vidieka SR 2014 – 2020)
Vybudovanie cyklotrás	2016 - 2020	20.000,00	EPFRV + ŠR + VZ (Program rozvoja vidieka SR 2014 – 2020)