



PROGRAM HOSPODÁRSKEHO ROZVOJA A SOCIÁLNEHO ROZVOJA OBCE DEŽERICE



PROGRAMOVACIE OBDOBIE 2016 - 2025

Formulár č. Ú 1 - Hlavička dokumentu PHRSR

Názov:	Program hospodárskeho rozvoja a sociálneho rozvoja obce Dežerice na roky 2016 - 2025
Územné vymedzenie :	Trenčiansky kraj, okres Bánovce n.B., obec Dežerice – ŠÚJ 542822
Územný plán obce schválený:	áno
Dátum schválenia PHRSR:	
Dátum platnosti:	2016 - 2025
Verzia	1.0.
Publikovaný verejne:	

Zdroj: vlastné spracovanie



Dežerice	
Erb	Vlajka
	
Základné údaje	
Kraj:	Trenčiansky
Okres:	Okres Bánovce n.B.
Región:	Horná Nitra
Poloha:	48°45'48"S 18°12'48"V
Nadmorská výška:	239 m n. m.
Rozloha:	13,04 km ² (1 304 ha)
Počet obyvateľov:	763 (31. 12. 2014)
Hustota obyvateľstva:	58,51 obyv./km ²
Nacionále	
PSČ	957 03
SÚJ	542822
ECV	BN
Tel. predvoľba	+421-38
Oficiálne adresy	
Adresa:	Obecný úrad Dežerice
	Dežerice 193
	957 03 Bánovce nad Bebravou 1
Web:	www.dezerice.sk
E-mail:	obecdezerice@post.sk
Telefón:	038 / 768 23 14
Fax:	038 / 768 22 02



OBSAH

1 ÚVOD.....	5
ANALYTICKÁ ČASŤ PROGRAMU HOSPODÁRSKEHO ROZVOJA A SOCIÁLNEHO ROZVOJA OBCE DEŽERICE	12
2016 - 2025.....	12
2 ZÁKLADNÁ CHARAKTERISTIKA OBCE.....	13
2.1 HISTÓRIA OBCE.....	13
2.2 PRÍRODNÉ POMERY.....	14
2.5. ŽIVOTNÉ PROSTREDIE	22
2.6. OBYVATEĽSTVO.....	26
2.7. VZDELANIE A ZAMESTNANOSŤ	33
2.8. BÝVANIE.....	36
2.9. PODNIKATEĽSKÉ SUBJEKTY A INŠTITÚCIE.....	38
2.10. ŠKOLSTVO A VZDELANIE	40
2.11. SOCIÁLNA SFÉRA.....	41
2.12. ZDRAVOTNÍCTVO.....	43
2.13. ŠPORT.....	43
2.14. KULTÚRA.....	43
2.15. UBYTOVACIE ZARIADENIA.....	45
2.16. STRAVOVACIE A REŠTAVRAČNÉ SLUŽBY	45
2.17. CESTOVNÝ RUCH.....	45
2.18. REKAPITULÁCIA ROZPOČTU OBCE ZA ROKY 2010 – 2014.....	46
2.19. SAMOSPRÁVA.....	46
MANAŽMENT A SPRÁVA OBCE.....	46
2.21. IDENTIFIKÁCIA HLAVNÝCH VONKAJŠÍCH FAKTOROV ROZVOJA ÚZEMIA A ANALÝZA VPLYVU VONKAJŠIEHO PROSTREDIA NA VÝVOJ SITUÁCIE V ÚZEMÍ.....	46
2.22. EX-POST HODNOTENIE PREDCHÁDZAJÚCEHO PHSR.....	48
3 SWOT ANALÝZY.....	48
3.1 HOSPODÁRSTVO A VEDECKO-TECHNICKÝ ROZVOJ.....	50
3. 2. DOPRAVA A KOMUNIKÁCIE.....	52
3.3 TECHNICKÁ INFRAŠTRUKTÚRA.....	52
3.4 ODPADOVÉ HOSPODÁRSTVO.....	53
3.5 ŽIVOTNÉ PROSTREDIE.....	54
3.6 SOCIÁLNA OBLASŤ A ZDRAVOTNÍCTVO.....	55
3.7 ŠKOLSTVO A ŠPORT.....	56
3.8 KULTÚRA.....	57
3.9 PROPAGÁCIA A CESTOVNÝ RUCH.....	57
3.10 ADMINISTRATÍVA A BEZPEČNOSŤ.....	58
3.11 INFORMATIZÁCIA OBCE.....	59
3.12 PROBLÉMOVÁ ANALÝZA – HLAVNÉ ODVETVOVÉ DISPARITY A VYMEDZENIE CIEĽOVÝCH SKUPÍN SO SÚSTREDENOU PODPOROU OBCE DEŽERICE.	60
HOSPODÁRSTVO A VEDECKO-TECHNICKÝ ROZVOJ.....	62
TECHNICKÁ INFRAŠTRUKTÚRA.....	62
ŽIVOTNÉ PROSTREDIE.....	63
SOCIÁLNA OBLASŤ A ZDRAVOTNÍCTVO.....	63
ŠKOLSTVO A ŠPORT.....	63
KULTÚRA.....	64
PROPAGÁCIA A CESTOVNÝ RUCH.....	64
STRATEGICKÁ ČASŤ PROGRAMU HOSPODÁRSKEHO ROZVOJA A SOCIÁLNEHO ROZVOJA OBCE DEŽERICE.....	68
2016 - 2025.....	68
4 VÍZIA A POSLANIE OBCE DEŽERICE.....	68
5 FORMULÁCIA A NÁVRH STRATÉGIE	71
STRATEGICKÝ CIEĽ.....	71
FORMULÁCIA A NÁVRH STRATÉGIE.....	72



PROGRAMOVÁ ČASŤ PROGRAMU HOSPODÁRSKEHO ROZVOJA A SOCIÁLNEHO ROZVOJA OBCE DEŽERICE.....78

2016 - 2025.....78

5.1 PROGRAM 1. HOSPODÁRSTVO A VEDECKO-TECHNICKÝ ROZVOJ.....	79
5.2 PROGRAM 2. DOPRAVA A KOMUNIKÁCIE.....	79
5.3 PROGRAM 3. TECHNICKÁ INFRAŠTRUKTÚRA.....	80
5.4 PROGRAM 4. ODPADOVÉ HOSPODÁRSTVO.....	81
5.5 PROGRAM 5. ŽIVOTNÉ PROSTREDIE.....	81
5.6 PROGRAM 6. SOCIÁLNE SLUŽBY A ZDRAVOTNÍCTVO.....	82
5.7 PROGRAM 7. VZDELÁVANIE A ŠPORT.....	83
5.8 PROGRAM 8. KULTÚRA.....	84
5.9 PROGRAM 9. PROPAGÁCIA A CESTOVNÝ RUCH.....	84
5.10 PROGRAM 10. ADMINISTRATÍVA A BEZPEČNOSŤ.....	85
5.11 PROGRAM 11. INFORMATIZÁCIA OBCE.....	85

6 MERATELNÉ INDIKÁTORY.....86

6.1 PROGRAM 1. HOSPODÁRSTVO A VEDECKO-TECHNICKÝ ROZVOJ.....	86
6.2 PROGRAM 2. DOPRAVA A KOMUNIKÁCIE.....	87
6.3 PROGRAM 3. TECHNICKÁ INFRAŠTRUKTÚRA.....	88
6.4 PROGRAM 4. ODPADOVÉ HOSPODÁRSTVO.....	88
6.5 PROGRAM 5. ŽIVOTNÉ PROSTREDIE.....	89
6.6 PROGRAM 6. SOCIÁLNE SLUŽBY A ZDRAVOTNÍCTVO.....	89
6.7 PROGRAM 7. VZDELÁVANIE A ŠPORT.....	90
6.8 PROGRAM 8. KULTÚRA.....	91
6.9 PROGRAM 9. PROPAGÁCIA A CESTOVNÝ RUCH.....	91
6.10 PROGRAM 10. ADMINISTRATÍVA A BEZPEČNOSŤ.....	92

REALIZAČNÁ ČASŤ PROGRAMU HOSPODÁRSKEHO ROZVOJA A SOCIÁLNEHO ROZVOJA OBCE DEŽERICE.....95

2016 - 2025.....95

REALIZAČNÁ ČASŤ JE ZAMERANÁ NA POPIS POSTUPOV INŠTITUCIONÁLNEHO ZABEZPEČENIA FORMOU PARTNERSTVA A ORGANIZAČNÉ ZABEZPEČENIE REALIZÁCIE PROGRAMU ROZVOJA OBCE, SYSTÉM MONITOROVANIA A HODNOTENIA PLNENIA PROGRAMU ROZVOJA OBCE S USTANOVENÍM MERATELNÝCH UKAZOVATEĽOV, VECNÝ A ČASOVÝ HARMONOGRAM REALIZÁCIE PROGRAMU ROZVOJA OBCE FORMOU AKČNÝCH PLÁNOV.....	95
7 INŠTITUCIONÁLNE A ORGANIZAČNÉ ZABEZPEČENIE REALIZÁCIE PHRSR OBCE DEŽERICE.....	95
7.1 SYSTÉM MONITOROVANIA A HODNOTENIA PLNENIA PHRSR.....	96
7.2 KOMUNIKAČNÝ PLÁN.....	98

8 AKČNÝ PLÁN.....99

8.1 PROGRAM 1. HOSPODÁRSTVO A VEDECKO-TECHNICKÝ ROZVOJ.....	99
8.2 PROGRAM 2. DOPRAVA A KOMUNIKÁCIE.....	101
8.3 PROGRAM 3. TECHNICKÁ INFRAŠTRUKTÚRA.....	102
8.4 PROGRAM 4. ODPADOVÉ HOSPODÁRSTVO.....	104
8.5 PROGRAM 5. ŽIVOTNÉ PROSTREDIE.....	105
8.6 PROGRAM 6. SOCIÁLNE SLUŽBY A ZDRAVOTNÍCTVO.....	107
8.7 PROGRAM 7. VZDELÁVANIE A ŠPORT.....	108
8.8 PROGRAM 8. KULTÚRA.....	109
8.9 PROGRAM 9. PROPAGÁCIA A CESTOVNÝ RUCH.....	110
8.10 PROGRAM 10. ADMINISTRATÍVA A BEZPEČNOSŤ.....	112
8.11 PROGRAM 11. INFORMATIZÁCIA OBCE.....	112

FINANČNÁ ČASŤ PROGRAMU HOSPODÁRSKEHO ROZVOJA A SOCIÁLNEHO ROZVOJA OBCE DEŽERICE.....114

2016 - 2025.....114

9 FINANČNÝ PLÁN PROGRAMU.....	115
9.1 PROGRAM 1. HOSPODÁRSTVO A VEDECKO-TECHNICKÝ ROZVOJ.....	115
9.2 PROGRAM 2. DOPRAVA A KOMUNIKÁCIE.....	117
9.3 PROGRAM 3. TECHNICKÁ INFRAŠTRUKTÚRA.....	118
9.4 PROGRAM 4. ODPADOVÉ HOSPODÁRSTVO.....	119
9.5 PROGRAM 5. ŽIVOTNÉ PROSTREDIE.....	121
9.6 PROGRAM 6. SOCIÁLNE SLUŽBY A ZDRAVOTNÍCTVO.....	122
9.7 PROGRAM 7. VZDELÁVANIE A ŠPORT.....	123
9.8 PROGRAM 8. KULTÚRA.....	125
9.9 PROGRAM 9. PROPAGÁCIA A CESTOVNÝ RUCH.....	126
9.10 PROGRAM 10. ADMINISTRATÍVA A BEZPEČNOSŤ.....	127
9.11 PROGRAM 11. INFORMATIZÁCIA OBCE.....	128
PRÁVIDLÁ STRATÉGIE FINANCOVANIA ŠTRUKTURÁLNYCH FONDÓV A KOHÉZNEHO FONDU PRE PROGRAMOVÉ OBDOBIE 2014 – 2020	129



PRAVIDLÁ FINANCOVANIA PRI IMPLEMENTÁCII FINANČNÝCH NÁSTROJOV.....	131
STRATÉGIA FINANCOVANIA EURÓPSKEHO POĽNOHOSPODÁRSKEHO FONDU PRE ROZVOJ VIDIEKA PRE PROGRAMOVÉ OBDOBIE 2014 – 2020.....	131
FINANČNÉ ZABEZPEČENIE PHRSR.....	133
10 ZÁVER.....	134
11 POUŽITÁ LITERATÚRA.....	134

1 ÚVOD

Dokument „ Program hospodárskeho rozvoja a sociálneho rozvoja obce Dežerice s výhľadom do roku 2025 (PHRSR) je strednodobý strategický dokument, ktorý na základe analýzy hospodárskeho a sociálneho rozvoja obce stanovuje jeho strategické ciele a priority rozvoja. Je prostriedkom na napĺňanie vízie ďalšieho smerovania rozvoja obce. Programom hospodárskeho a sociálneho rozvoja obce Dežerice sa uskutočňuje podpora rozvoja na úrovni miestnej samosprávy s dôrazom na sociálnu, ekonomickú a kultúrnu sféru. Je to program cielených opatrení, navrhnutý pre oživenie sociálneho, ekonomického a kultúrneho rozvoja obce Dežerice, ktorý na základe výsledkov ročného hodnotenia bude priebežne aktualizovaný a doplňovaný.

Formulár č. Ú 2 - Zámer spracovania PHRSR

Zámer spracovania PHRSR	
Názov dokumentu	- Program hospodárskeho rozvoja a sociálneho rozvoja obce Dežerice na roky 2016 - 2025
Forma spracovania	- pracovníkmi samosprávy, - s pomocou externých odborníkov (spolupráca),
Riadenie procesu spracovania	- pracovné skupiny boli zložené z vedenia obce, zamestnancov OcÚ, poslancov OZ a komisií, - spracovania PHRSR sa zúčastnili aj RO a PO organizácie v zriaďovateľskej pôsobnosti obce, - súčasťou prieskumu boli aj mimovládne organizácie a podnikateľské subjekty v obci, - zapojenie verejnosti a komunikácia s verejnosťou: zapojenie prostredníctvom dotazníkového prieskumu, informovanie prebiehalo formou www stránky, prostredníctvom zasadnutí OZ.
Obdobie spracovania	- PHRSR bol spracovaný v priebehu roka 2015 - harmonogram spracovania je uvedený v nasledujúcej tabuľke.
Financovanie spracovania	- náklady na vlastné spracovanie boli financované z rozpočtu obce KZ 41.

Zdroj: Weisová, Bernátová: Strategické plánovanie samosprávy, Municipalia 2012

Formulár č. Ú 3 - Harmonogram spracovania PHRSR

Harmonogram spracovania PHRSR												
Termín	I	II	III	IV	V	VI	VII	VIII	IX	X	XI	XII
Úvod												
Analytická časť												
Strategická časť												
Programová časť												
Realizačná časť												
Finančná časť												
Záver												

Zdroj: Weisová, Bernátová: Strategické plánovanie samosprávy, Municipalia 2012

Bol spracovaný na základe zákona Národnej rady SR č. 539/2008 Z. z. o podpore regionálneho rozvoja v znení zákona 309/2014 Z.z., ktorý definuje Program hospodárskeho rozvoja a sociálneho rozvoja obce ako strednodobý programový dokument, obsahujúci analýzu hospodárskeho a sociálneho rozvoja obce, hlavné smery jej vývoja, ustanovenie cieľov, prvoradých potrieb a úloh vo všetkých oblastiach života obce. Súčasťou programu je aj návrh jeho administratívneho a finančného zabezpečenia. Zákon stanovuje aj úlohy, týkajúce sa vypracovávaní, schvaľovania, zabezpečenia plnenia a pravidelného vyhodnocovania predmetného programového dokumentu. Pri spracovaní programu boli rešpektované



zásady regionálnej politiky vlády Slovenskej republiky a princípy regionálnej politiky Európskej únie zakotvené najmä v nariadení Rady (ES) č. 1266/1999 (nariadenie o štrukturálnych fondoch).

Formulár č. Ú 7 - Použité participatívne metódy

Metóda	Informovanie verejnosti	Získavanie názorov verejnosti	Zohľadnenie názorov verejnosti
Tlačené materiály			
Verejné informačné tabule	áno		
Informačné formuláre, tabuľky údajov,	áno		
Internetové stránky	áno		
Využitie existujúcich médií			
Zverejňovanie informácií v miestnej tlači	áno	áno	
Stretnutia			
Stretnutia s kľúčovými ľuďmi/skupinami	áno	áno	áno
Návšteva v dotknutom území	áno	áno	áno
Verejné vypočutie	áno	áno	áno
Využitie miestnych ľudí na získavanie názorov	áno	áno	áno
Rozhovory a prieskumy			
Dotazník pre záujmové skupiny	áno	áno	
Dotazník pre širokú verejnosť	áno	áno	
Poradné skupiny			
Miestne poradné skupiny	áno	áno	áno
Riešenie problémov			
Rokovanie bez prítomnosti moderátora/facilitátora	áno	áno	áno

Zdroj: vlastné spracovanie

Program sociálneho, ekonomického a kultúrneho rozvoja obce Dežerice je súčasťou sústavy základných dokumentov podpory regionálneho rozvoja v Slovenskej republike. Táto sústava je členená na strategické a programové dokumenty vypracovávané na úrovni štátu, sektorov, samosprávnych krajov, regiónov a obcí a programové dokumenty Európskej únie (pre využitie zdrojov predstupových a štrukturálnych fondov).

Východiskové podklady

Podpora regionálneho rozvoja sa uskutočňuje v súlade s programovaním na základe:

Miestnej úrovni

- **Program hospodárskeho a sociálneho rozvoja obce**, ktorý je strednodobý programový dokument spracovaný na úrovni obce.
- Program odpadového hospodárstva,
- **Viacročný rozpočet**
- **Územný plán obce**

Národnej úrovni

- ~ **Partnerská dohoda** určuje stratégiu, priority a podmienky SR na využívanie fondov EÚ tak, aby sa dosiahli priority stratégie Európa 2020. Ide teda o základný národný dokument, ktorý zastrešuje všetky operačné programy SR pre nové programové obdobie. Neformálne vyjednávania k príprave Partnerskej dohody a operačným programom Slovenskej republiky na roky 2014-2020 sa začali 25. januára 2013 stretnutím so zástupcami Európskej komisie. Následne sa uskutočnili aj ďalšie neformálne kolá rokovaní, o ktorých bližšie informácie je možné získať na stránkach Úradu vlády ako Centrálného koordinačného orgánu pre fondy EÚ v podmienkach SR.
- ~ **Pozičný dokument Európskej komisie k Partnerskej dohode a programom SR na roky 2014 - 2020** - pozičný dokument identifikuje z pohľadu Európskej komisie hlavné rozvojové potreby s možnosťou financovania opatrení v rámci fondov Spoločného strategického rámca EÚ v podmienkach SR. Zároveň tento dokument predstavuje základ pre negociácie s Európskou komisiou k Partnerskej dohode a operačným programom SR na roky 2014-2020.
- ~ **Stratégia financovania Európskych štrukturálnych a investičných fondov pre programové obdobie 2014 - 2020**
- ~ **Integrovaný regionálny operačný program „IROP“** - predstavuje programový dokument SR pre programové obdobie 2014 – 2020, ktorého globálnym cieľom je: prispieť k zlepšeniu kvality



života a zabezpečiť udržateľné poskytovanie verejných služieb s dopadom na vyvážený a udržateľný územný rozvoj, hospodársku, územnú a sociálnu súdržnosť regiónov, miest a obcí.

- ~ Sektorový operačný program, ktorý je strednodobý dokument vypracovaný pre vopred určené sektory.

- ~ **Regionálna integrovaná územná stratégia, 2014-2020**

- ~ Program hospodárskeho rozvoja a sociálneho rozvoja samosprávneho kraja (PHSR TNSK), ktorý je strednodobý programový dokument, je v súlade s cieľmi a prvoradými potrebami ustanovenými v národnom pláne a s podkladom na vypracovanie príslušného regionálneho operačného programu. Jeho vypracovanie zabezpečuje samosprávny kraj.

- ~ Program hospodárskeho a sociálneho rozvoja obce, ktorý je strednodobý programový dokument spracovaný na úrovni obce.

- ~ Koncepcia územného rozvoja Slovenska 2001, aktualizácia 2010,

- ~ Národný program reforiem, máj 2012,

- ~ Návrh základných princípov na prípravu Partnerskej dohody Slovenskej republiky na programové obdobie 2014 – 2020,

- ~ Stratégia rozvoja dopravy SR do roku 2020, 2010,

- ~ Program odpadového hospodárstva na roky 2011 - 2015,

- ~ Stratégia Slovenskej republiky pre integráciu Rómov do roku 2020

- ~ Revidovaný národný akčný plán Dekády začleňovania rómskej populácie 2005 - 2015 na roky 2011 – 2015

- ~ 2. etapa Programu podpory zdravia znevýhodnených komunít na Slovensku na roky 2009 – 2015

- ~ Koncepcia výchovy a vzdelávania rómskych detí a žiakov vrátane rozvoja stredoškolského a vysokoškolského vzdelávania

Nadnárodnej úrovni

Programové dokumenty Európskej únie pre využitie štrukturálnych fondov tvoria:

- ~ Stratégia EÚ 2020 - cieľ: konkurencieschopnosť, zamestnanosť a hospodársky rast

- ~ Spoločný strategický rámec EK, marec 2012,

- ~ Nariadenia EK (Všeobecné nariadenie, nariadenie k fondom),

- ~ CENTROPE – Správa o regionálnom rozvoji, 2012,

- ~ CENTROPE – Nástroj na hodnotenie potrieb infraštruktúry – podpora konkurencieschopného regionálneho rozvoja (INAT),

- ~ CENTROPE – Stratégia ľudského kapitálu,

- ~ CENTROPE – Stratégia v oblasti vedomostného regiónu,

- ~ CENTROPE – Stratégia v oblasti priestorovej integrácie a Akčný plán 2013+,

- ~ CENTROPE – Stratégia v oblasti kultúry a cestovného ruchu 2013+,

- ~ Národný (regionálny) rozvojový plán (RDP – Regional Development Plan), ktorý je hlavným dokumentom pre vyjednanie podpory zo Štrukturálnych fondov Európskej únie.

- ~ Rámec podpory spoločenstva (CSF – Community Support Framework), ktorý bude vytvorený na základe Národného rozvojového plánu v spolupráci s Európskou komisiou, je hlavným dokumentom vymedzujúcim poskytnutie podpory zo štrukturálnych fondov Európskej únie.

- ~ Sektorové operačné programy (SOP – Sectoral Operation Programme), ako taktické dokumenty vytvorené na úrovni ministerstiev, ktoré rozpracovávajú problémové celky stratégií majúcich plošný (celoštátny) charakter, pre ktoré bude žiadané spolufinancovanie zo zdrojov Európskej únie.

- ~ Regionálne operačné programy (ROP – Regional Operation Programme), ako taktické dokumenty, ktoré budú spracované na úrovni regiónov NUTS II a rozpracovávajú tie problémové celky stratégií, pre ktoré bude žiadané spolufinancovanie zo zdrojov Európskej únie.

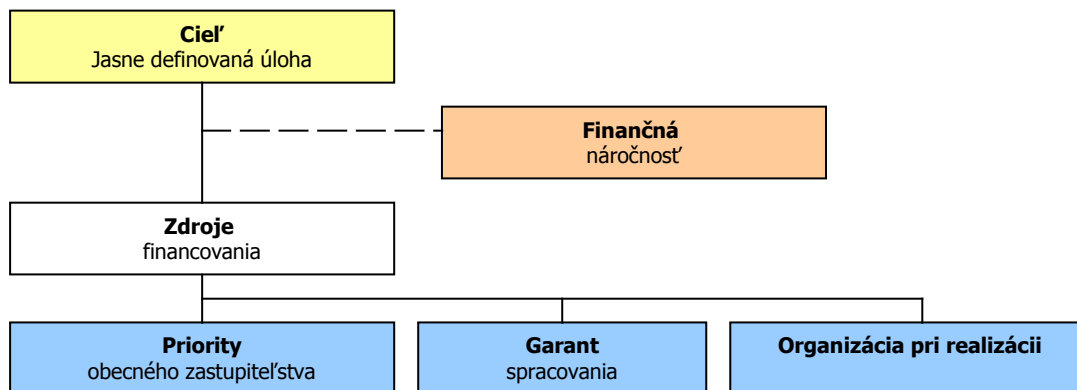
- ~ Strategické usmernenia Spoločenstva (SUS) – ROP odráža 1 usmernenie SUS t.j. „urobiť Európu a jej regióny atraktívnejším priestorom pre investície a prácu“, a súčasne 3 usmernenie SUS t.j. „vytvorenie väčšieho množstva a kvalitnejších pracovných miest“

Jednotlivé strategické dokumenty sú vypracovávané vo vzájomnej nadväznosti a postupnosti.



Implementácia

Implementácia Programu hospodárskeho a sociálneho rozvoja obce Dežerice je zložitý a náročný proces. Za jeho realizáciu so zabezpečením všetkých väzieb na strategické a programové dokumenty SR a EÚ budú zodpovední predstavitelia samosprávy obce Dežerice. Návrh spôsobu implementácie bude treba dopĺňať v súlade s organizačnou štruktúrou samosprávneho úradu, jeho kompetenciami v nadväznosti na vývoj v oblasti legislatívy, predovšetkým v oblasti nakladania s finančnými prostriedkami. Pri posudzovaní jednotlivých projektov sme použili procesnú analýzu, ktorej hlavným cieľom bolo analyzovať proces premeny vstupov pomocou použitia súboru finančných, ľudských a technologických zdrojov.



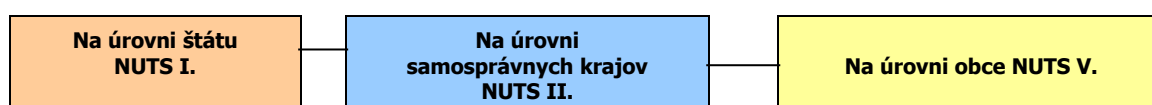
Finančné zabezpečenie

V zmysle zákona č. 539/2008 Z. z. o podpore regionálneho rozvoja v znení neskorších predpisov, sa financovanie regionálneho rozvoja realizuje na troch úrovniach: Na mikroregionálnej úrovni je možné rozvojové aktivity financovať jedine združením zdrojov nižšej úrovne, čiže obcí. Samosprávy nemajú spoločný zdroj financovania. V súčasnej situácii je možné rozvojové aktivity financovať buď z rozpočtov jednotlivých obcí v prípade individuálnych projektov alebo združením financií viacerých obcí v prípade spoločných projektov. V prípade financovania projektov majúci význam v kontexte priorit celého kraja zohráva významnú úlohu Trenčiansky samosprávny kraj a financovanie inštitúcií v jeho zriaďovateľskej kompetencii. Ďalšími doplnkovými zdrojmi, ktoré možno definovať na úrovni jednotlivých aktivít sú predovšetkým štrukturálne fondy EÚ. Ich využitie v rámci jednotlivých aktivít je možné stanoviť len indikatívne bez určenia výšky požadovanej podpory s cieľom prispieť ku koordinácii realizácie rozvojových aktivít.

- Pri zostavovaní finančného plánu a zaistovaní finančnej podpory je potrebné zamerať sa na tie opatrenia, ktoré sú nedostatočne podporované zo štátneho rozpočtu, alebo nie sú podporované vôbec.
- Pri zabezpečovaní základných potrieb občanov postupuje samospráva podľa zákona číslo 369/1990 Z.z. O obecnom zriadení a v zmysle zákona č. 138/1991 Zb. O majetku obcí v znení neskorších predpisov.
- Na plnenie svojich úloh má obce okrem finančných prostriedkov poukázaných od štátu v rámci delimitácie k dispozícii nasledovné financie: príjmy z miestnych daní a poplatkov, zdroje Štrukturálnych fondov Európskej únie v rámci programovacieho obdobia 2014 - 2020.

Zdroje a dokumenty

V súlade so snahou Slovenskej republiky o znižovanie rozdielov na úrovni rozvoja jednotlivých regiónov boli východiskom pri príprave Programu hospodárskeho a sociálneho rozvoja obce Dežerice nasledovné strategické dokumenty:



Podporné materiály



Pri vypracovaní Programu hospodárskeho a sociálneho rozvoja obce Dežerice boli použité aj prognostické údaje vypracované Ministerstvom výstavby a regionálneho rozvoja SR. Hlavnou úlohou prognostických údajov je podporiť vypracovanie tohto programu a zabezpečiť tým zvýšenie efektívnosti procesov strategického plánovania a kvality tohto dokumentu. Toto zabezpečenie je dané prepojením Systému strednodobého výhľadu hospodárskeho a sociálneho vývoja a vecnej roviny strategického plánovania.

Obec Dežerice má nasledovné možnosti čerpania mimorozpočtových zdrojov na dosahovanie svojich cieľov a priorít v zmysle stanovených tematických cieľov stratégie Európa 2020 a prioritných oblastí Pozičného dokumentu:

Partnerská dohoda (ďalej len „PD“), ako obdoba súčasného Národného strategického referenčného rámca, obsahuje záväzky členského štátu, že pridelené alokácie pre politiku súdržnosti EÚ sa využijú na implementáciu stratégie Európa 2020. Partnerská dohoda obsahuje aj návrh operačných programov.

Operačné programy (ďalej len „OP“) sú hlavným riadiacim nástrojom pre využívanie fondov EÚ. Na zabezpečenie naplnenia cieľov stratégie Európa 2020 vypracovala EK tzv. „kondicionality“, t.j. podmienky, ktoré musia členské štáty splniť, jednak sú to podmienky ex ante, ktoré musia byť zavedené pred poskytnutím prostriedkov z fondov, ako aj podmienky ex post, podľa ktorých bude uvoľnenie dodatočných prostriedkov z fondov závisieť na výkonnosti a dosahovaní cieľov stratégie Európa 2020.

Tematické ciele v súlade so stratégiou Európa 2020:

- 1) posilnenie výskumu, technologického rozvoja a inovácií;
- 2) zlepšenie prístupu k informáciám a komunikačným technológiám a zlepšenie ich využívania a kvality;
- 3) zvýšenie konkurencieschopnosti malých a stredných podnikov a poľnohospodárskeho sektora (v prípade EPFRV) a sektora rybného hospodárstva a akvakultúry (v prípade EFNRH);
- 4) podpora prechodu na nízkouhlíkové hospodárstvo vo všetkých sektoroch;
- 5) podpora prispôsobovania sa zmenám klímy, predchádzania a riadenia rizík;
- 6) ochrana životného prostredia a presadzovanie efektívneho využívania zdrojov;
- 7) podpora udržateľnej dopravy a odstraňovanie prekážok v kľúčových sieťových infraštruktúrach;
- 8) podpora zamestnanosti a mobility pracovnej sily;
- 9) podpora sociálneho začlenenia a boj proti chudobe;
- 10) investovanie do vzdelania, zručností a celoživotného vzdelávania;
- 11) zvyšovanie inštitucionálnych kapacít a efektivity verejnej správy.

Pozičný dokument definuje nasledujúce prioritné oblasti:

- podnikateľské prostredie priaznivé pre inovácie
- infraštruktúra pre hospodársky rast a zamestnanosť
- rozvoj ľudského kapitálu a zlepšenie účasti na trhu práce
- trvalo udržateľné a efektívne využívanie prírodných zdrojov
- moderná a profesionálna verejná správa

Priority stanovené v Pozičnom dokumente boli použité ako podklad pre prípravu najdôležitejších strategických dokumentov SR pre čerpanie fondov EÚ: Partnerskej dohody a operačných programov.

Štruktúra operačných programov

P.č.	Operačné programy	Riadiaci orgán	Sprostredkovateľský orgán pod riadiacim orgánom	Tematický cieľ / Investičná priorita	Fond EÚ
1	Výskum a inovácie (VaI)	MŠVVŠ SR		1a, 10	EFRR, ESF
			MH SR	1b, 3	
2	Integrovaná infraštruktúra (II)	MDVRR SR	MF SR	2 7a,b,c,d	KF, EFRR



3	Ľudské zdroje (ĽZ)	MPSVR SR	MV SR	9	EFRR, ESF
			8,9,10,		
			MZ SR	9a	
			MŠVVŠ SR	10	
4	Kvalita životného prostredia (KŽP)	MŽP SR	MDVRR SR	4c	KF, EFRR
			MH SR	4,7e	
			4,5,6,		
			MV SR	5b	
5	Integrovaný ROP (IROP)	MPaRV SR	MK SR	6c	ESF, EFRR
			VÚC	5,6,7,9,10	
			5,6,7,9,10,		
6	Efektívna verejná správa (EVS)	MV SR	11		EFRR, ESF
7	Technická pomoc (TP)	ÚV SR	11		EFRR
8	Rozvoj vidieka	MPaRV SR			EPFRV
9	Rybné hospodárstvo	MPaRV SR			EFNRH
10	Európska územná spolupráca	RO budú určené zo strany EK			EFRR
11	Interact, Urban	RO budú určené zo strany EK			EFRR

Uplatnenie integrovaného prístupu

rozmer - 1

Rôzne aspekty života obce – environmentálny, hospodársky, sociálny a kultúrny – sú vzájomne prepojené a úspech v rozvoji samosprávy možno dosiahnuť len prostredníctvom integrovaného prístupu. Opatrenia týkajúce sa fyzickej obnovy sa v PHRSR skombinovali s opatreniami na podporu vzdelávania, hospodárskeho rozvoja, sociálneho začleňovania a ochrany životného prostredia. Predpokladom toho je rozvoj silných partnerstiev medzi miestnymi obyvateľmi, občianskou spoločnosťou, miestnym hospodárstvom a rôznymi úrovňami správy. Takýto prístup je osobitne dôležitý v súčasnosti vzhľadom na vážnosť problémov, pred ktorými momentálne samospráva stojí. Tieto problémy siahajú od konkrétnych demografických zmien cez dôsledky hospodárskej stagnácie v súvislosti s tvorbou pracovných miest a sociálnym pokrokom až po dôsledky zmeny klímy. Reakcia na tieto problémy bude mimoriadne dôležitá na dosiahnutie inteligentnej, udržateľnej a inkluzívnej spoločnosti, ktorá je cieľom stratégie Európa 2020.

rozmer – 2

PHRSR obce Dežerice integruje všetky dokumenty na miestnej úrovni ako aj ciele a priority národných strategických dokumentov a dokumentov EÚ. PHRSR obce Dežerice 2016 - 2025 integruje a nadväzuje na predchádzajúce PHRSR 2007, viacročný rozpočet. PHRSR obce vychádza a integruje strategické dokumenty na národnej úrovni ako Partnerská dohoda, ktorá určuje stratégiu, priority a podmienky SR na využívanie fondov EÚ tak, aby sa dosiahli priority stratégie Európa 2020, Pozičný dokument Európskej komisie k Partnerskej dohode a programom SR na roky 2014-2020, Stratégia financovania Európskych štrukturálnych a investičných fondov pre programové obdobie 2014 – 2020, Integrovaný regionálny operačný program „IROP“. Ďalej integruje a vychádza zo strategických dokumentov EÚ: Stratégia EÚ 2020 - cieľ: konkurencieschopnosť, zamestnanosť a hospodársky rast, Spoločný strategický rámec EK, marec 2012, Nariadenia EK (Všeobecné nariadenie, nariadenie k fondom), CENTROPE – Správa o regionálnom rozvoji, 2012, CENTROPE – Nástroj na hodnotenie potrieb infraštruktúry – podpora konkurencieschopného regionálneho rozvoja (INAT), CENTROPE – Stratégia ľudského kapitálu, CENTROPE – Stratégia v oblasti vedomostného regiónu, CENTROPE – Stratégia v oblasti priestorovej integrácie a Akčný plán 2013+.

rozmer – 3

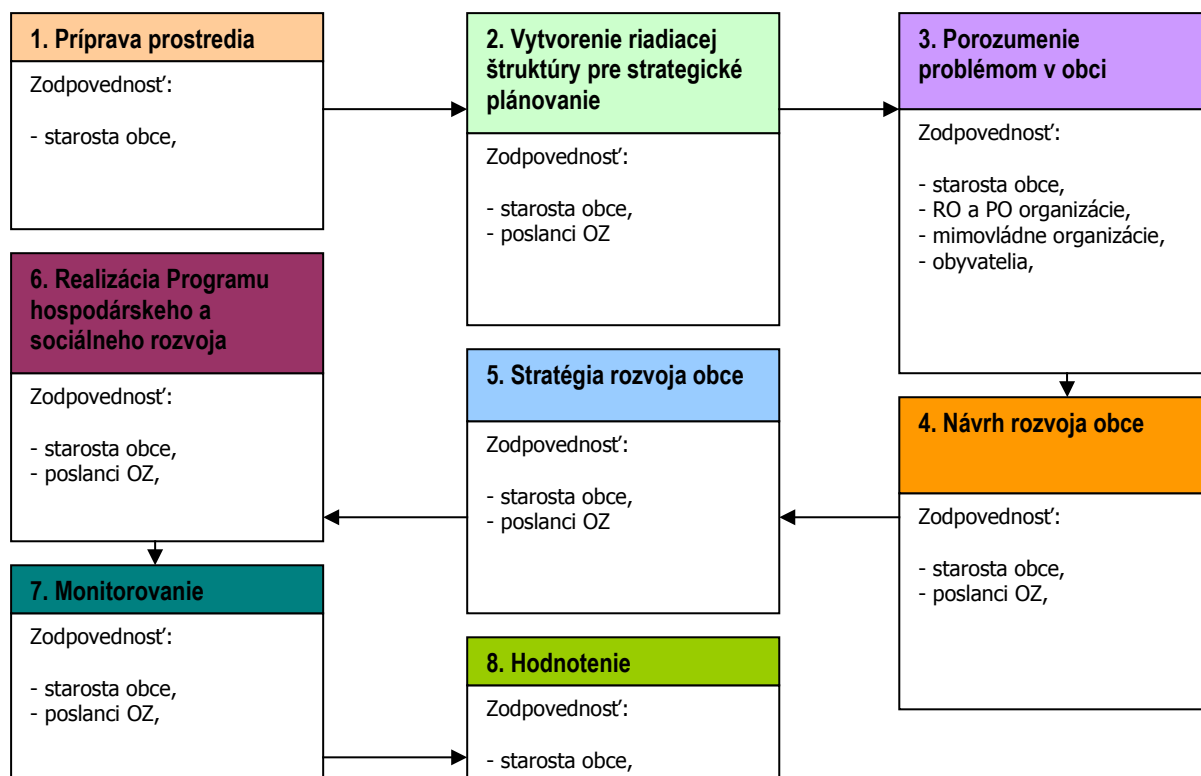
Integrovaný prístup bol uplatnený pri procese spracovania strategického dokumentu, kde boli zohľadnené predstavy, potreby a požiadavky jednotlivých zainteresovaných skupín ako sú obyvatelia, rozpočtové a príspevkové organizácie zriadené v rámci pôsobnosti obce, mimovládne organizácie, záujmové skupiny obyvateľov, podnikateľské subjekty, obec a jej jednotlivé orgány: poslanci OZ, starosta, komisie. Integrovaný prístup bol uplatnený v prípravnej fáze spracovania PHRSR, prostredníctvom dotazníkového prieskumu pri jednotlivých skupinách. Následne bol integrovaný prístup uplatnený v rámci schvaľovacej fázy PHRSR, kde bol návrh dokumentu zaslaný zainteresovaným skupinám na záverečnú úpravu, doplnenie a odsúhlasenie.

rozmer – 4

Integrovaný prístup bol uplatnený v prípade finančného zabezpečenia jednotlivých priorít a cieľov. Financovanie sa realizuje z viacerých zdrojov – verejných a súkromných. Verejné zdroje uplatňujú integrovaný prístup z hľadiska horizontálneho ako aj vertikálneho. Z horizontálneho hľadiska predstavuje kombinovanie viacerých možných zdrojov EÚ (Operačných programov). Z vertikálneho hľadiska sú integrované zdroje EÚ, úrovne SR, VÚC a nakoniec na najnižšej úrovni miestnej samosprávy.

PHRSR sa skladá z hlavného dokumentu a príloh, ktoré sú jeho neoddeliteľnou súčasťou.

Fázy strategického plánovania a definovanie zodpovednosti



1	<p>Vyvolanie dopytu v obci Dežerice.</p> <p>Sformovanie prvotnej pracovnej skupiny.</p> <p>Určenie, koho je treba do prípravy PHRSR zapojiť.</p> <p>Spôsob oslovenia a prizvania ďalších účastníkov – dotazníkový prieskum.</p> <p>Príprava informačnej stratégie.</p> <p>Zapojenie všetkých účastníkov procesu.</p>
2	<p>Vytvorenie organizačnej a riadiacej štruktúry pre spracovanie PHRSR.</p> <p>Stanovenie pravidiel rokovania riadiacej štruktúry.</p> <p>Predstavenie cieľov, záujmov a potrieb všetkých účastníkov.</p> <p>Vytvorenie a zverejnenie mechanizmov pre aktívnu spoluúčasť verejnosti.</p>
3	<p>Uskutočnenie analýzy potrieb a zhodnotenie existujúcich zdrojov.</p> <p>Zhodnotenie silných a slabých stránok obce.</p> <p>Vymenovanie príležitostí a rizík a naznačenie trendov pre rozvoj obce v jednotlivých oblastiach.</p>
4	<p>hlavné hodnoty, ktoré tvoria jej základ a ktoré určia pri spracovaní PHRSR smer, ktorým sa budú jednotlivé oblasti uberať,</p> <p>cieľ, ktorý má byť dosiahnutý a priority rozvoja,</p> <p>prekážky, ktoré bude nutné prekonať pri rozvoji,</p> <p>regionálne aj nadregionálne zdroje, ktoré je možné využiť na rozvoj.</p> <p>Plán postupných krokov a úloh na dosiahnutie stanovených cieľov a priorít.</p>
5	<p>Systém sledovania realizácie PHRSR.</p> <p>Spracovanie konečnej verzie PHRSR.</p> <p>Predloženie textu PHRSR na pripomienkovanie verejnosti.</p> <p>Schválenie PHRSR zastupiteľstvom.</p> <p>Uskutočňovanie plánu.</p>
6	<p>Ročné vyhodnocovanie plánu.</p> <p>Informovanie verejnosti o uskutočňovaní PHRSR.</p> <p>Priebežné vyhľadávanie a zapájanie nových partnerov.</p> <p>Nástroje umožňujúce uskutočniť zmeny v pôvodnom PHRSR.</p>

Zdroj: Woleková, Mezianová, 2004, s.14 – 17.



**Analytická časť Programu hospodárskeho rozvoja a sociálneho rozvoja obce Dežerice
2016 - 2025**



2 ZÁKLADNÁ CHARAKTERISTIKA OBCE

Z hľadiska administratívneho členenia je obec sídlom okresu Bánovce n.B. súčasťou Vyššieho územného celku Trenčín.

Základná charakteristika obce Dežerice (k 31.12.2014)

Kód obce	542822
Názov okresu	Bánovce nad Bebravou
Názov kraja	Trenčiansky
Štatút obce	obec
PSČ	957 03
Telefónne smerové číslo	+421-38
Prvá písomná zmienka o obci - meste - rok	1208
Nadmorská výška obce - mesta v m	239
Celková výmera územia obce [km ²]	13,04
Hustota obyvateľstva na km ²	58,51
Zdroj: ŠÚ SR	

Nadmorská výška stredu obce je 239 m.n.m. a priemerná hustota obyvateľstva je 58,51 obyvateľov / km². V porovnaní s ostatnými obcami Slovenska patrí medzi stredne husto zaľudnené obce. Celková plocha katastra je 11,041 mil. m².

2.1 HISTÓRIA OBCE

Podľa písomných údajov (Fekete Nagy Antal: Trencsén vármegye, Budapest 1941) sa prvý raz Dežerice spomínajú v roku 1208 pod názvom terra Dezir. V roku 1332 pod názvom villa Philippi filii Deziderii, t.j. dedina Filipa, syna Dezidera. Jej názov je odvodený od latinského osobného mena Desiderius (latinské slovo desiderius znamená vytúžený). Názov našej obce teda vznikol od mena Dezider, ktorému v roku 1208 osada, dedina, po latinsky villa patrila (priezviská sa v tom čase nepoužívali). Jeho potomkovia popri svojom osobnom mene používali i meno prvého zakladateľa osady, v tomto prípade napr. Filip syn Deziderov (1232). Ďalší potomkovia - vnukovia atď. dostávali postupne prímenie Dežerický, s týmto priezviskom sa stretávame doposiaľ. Rok prvej písomnej zmienky o našej obci spadá do obdobia začiatkov feudalizmu. Z dovtedajších otrokov - spravidla bývalých vojnových zajatcov sa postupne stávajú poddaní. Poddanými sa stávajú aj tzv. slobodníci a iba časť z nich sa stáva kráľovskými služobníkmi alebo vojakmi, ktorí od uhorských kráľov dostávali ako léna drobné prídely pôdy. Táto skupina obyvateľstva tvorila základ, z ktorého sa v 13. a 14. storočí vytvorila nižšia šľachta - zemanía, veľmoži, grófi, baróni a šľachta cirkevná - biskupi a opáti, ktorým králi darovaním - "donáciou" odovzdali pôdu aj s roľníkmi na nej. Takýmto grófmi boli napr. Zayovci, ktorým len v našom okrese patrilo 19 poddanských obcí. Obec Dežerice ako i celé územie bývalého Bánovského okresu, ktoré sa nazývalo aj Trenčianskym záhorím, patrila až do roku 1850 do Trenčianskej župy. Služnovský okres Bánovce nad Bebravou, ktorý od roku 1850 patril desať rokov do Dolnonitrianskej župy a do ktorého patrili aj Dežerice sa pôvodne volal Záhorský. Od roku 1860 až do roku 1923 patril okres spolu s našou obcou znovu do Trenčianskeho kraja.

Pričlenenie Vlčkova

Od roku 1964 je s Dežericami spojená obec Vlčkovo. Predtým sa volala Farkaška (z maďarského slova farkas - vlk). Jej symbolom je vlk v pečatnom poli s vyplazeným jazykom.

Vymedzenie územia

Geograficky sa k.ú. nachádza na súradniciach 18° 13' 6" v.z.d. a 48° 45' 50" s.z.š. Katastrálne územie obce sa nachádza v Trenčianskom kraji, v západnej časti okresu Bánovce nad Bebravou, na hranici s okresom Trenčín, kde susedí s katastrálnym územím obcí Svinná, Horňany a Bobot. Obec v rámci okresu susedí s katastrálnym územím obce Timoradza, Podlužany, Ruskovce, Malá Hradná a Horné Ozorovce, ktoré je súčasťou mesta Bánovce nad Bebravou. Ťažisko osídlenia regionálneho významu tvorí priestor okolo centra Bánovce nad Bebravou a okolo centra Partizánske. Bánovecké ťažisko osídlenia sa formuje v nasledujúcej priestorovej štruktúre: Bánovce nad Bebravou, Horné Naštice, Brezolupy, Dolné Naštice, Dvorec, Dežerice, Ruskovce. Dežerice ležia v strednej časti bánoveckého výbežku Nitrianskej sprašovej pahorkatiny, v krátkom bočnom údolí na dolnom toku potoka Machnáč. Územie obce je členité, nadmorská výška v strede obce je 239 m n.m., v území 205 – 303 m n.m. Katastrom obce vedie a pretína ho nadregionálna cesta c. I/50. Zastavané územie je



situované na ľavej strane komunikačnej tepny v smere Trenčín – Bánovce nad Bebravou – Prievidza – Žiar. Zastavané územie obce je prístupné cestou II/516 a cestou III / 050 26 , vedenou medzi cestami I / 50 a II / 516. Obec Dežerice s počtom obyvateľov 624 má výhodnú polohu, nakoľko sa nachádza v dostupnej vzdialenosti od okresného sídla Bánovce nad Bebravou, od ktorého je vzdialená 5 km. Obec má poľnohospodársky charakter a obytnú funkciu. Výmera k.ú. Dežerice je 946,8 ha a k.ú. Vlčkov 356,7 ha. Celková výmera riešeného územia obce Dežerice je 1303,5 ha (ÚPD, 2013, s.4).

2.2 PRÍRODNÉ POMERY

Geomorfológia

Podľa základných typov eróznno-denudačného reliéfu ide v záujmovom území o reliéf nížinných pahorkatín a reliéf rovín a nív - celok Nitrianska pahorkatina, podcelok Bánovská pahorkatina a celku Nitrianska niva (Bebravská niva). Bánovská pahorkatina je budovaná hlavne neogénymi a paleogénymi sedimentmi, na ktorých je vyvinutý relatívne mocný pokryv kvartérnych eluviálno-deluviálnych sedimentov. Charakteristickým znakom sú široké ploché chrbty s množstvom úvalinových dolín, ktoré sú na dne zasutené. Bebravská niva má rovinatý charakter s prevažne miernymi prechodmi do pahorkatiny. Na stavbe sa podieľajú hlavne fluvialne sedimenty s povodňovými hlinami a na svahoch s eolicko-deluviálnymi hlinami sprašového charakteru (ÚPD, 2013, s.4).

Geologické pomery

Južnú časť územia zaberá najsevernejší výbežok Podunajskej nížiny budovanej sedimentami terciéru, ktorá je z troch strán obkolesená pohoriami Považského Inovca a Strážovských vrchov, ktoré sú budované horninami paleozoika, mezozoika a paleogénu. Hrúbka kvartérnych náplavov dosahuje až 8 m. Spodná časť súvrstvia je tvorená štrkami a pieskami, vrchná časť rôznymi druhmi hĺn a ílov. Terasové stupne sú vyvinuté len v úzkom pruhu na okraji alúvia. Ide o zahlinené, obyčajne menej priepustné štrky a piesky s voľnou alebo mierne napätou hladinou podzemnej vody. Prekryté sú niekoľko metrov hrubou vrstvou slabopriepustných spraší a sprašových hĺn (ÚPD, 2013, s.4).

Pôdne pomery

V pohoriach sa na karbonátových horninách vyskytujú rendziny, na silikátových prevažujú hnedé lesné pôdy kambizeme. V Podunajskej pahorkatine a v Považskom podolí prevažujú hnedozeme a ilimerizované pôdy luvizeme, v Hornonitrianskej kotline sú len ilimerizované pôdy luvizeme. Širšie nivy riek pokrývajú nívne pôdy fluvizeme. Najviac sú zastúpené fluvizeme a hnedozeme. Hnedozeme sú typické svojim trojhorizontovým A-B-C pôdnym profilom. Vyvinuli sa prevažne na sprašiach a iných kvartérnych a neogénnych sedimentoch. Ich vývoj prebiehal v podmienkach periodicky premyvneho vodného režimu. Od povrchu majú obyčajne svetlý humusový Ao-horizont. Pod ním je vyvinutý výrazný Bt-horizont obohatený zhora vymývaným ílom a koloidnými zložkami, ktoré vytvárajú na povrchu pôdných agregátov viditeľné povlaky. Bt-horizont prechádza postupne cez svetlejší B/C-horizont do farebne svetlého pôdotvorného substrátu, t.j. C-horizontu. V prípade vývoja pôdy na karbonátových substrátoch sú karbonáty vylúhované zo všetkých horizontov a nachádzajú sa až v C-horizonte často vo forme mäkkých zhlukov, CaCO_3 , alebo spevnených konkrécií, tzv. cicvárov. Môže sa tým vytvoriť osobitný kalcikový (Ca) horizont. Fluvizeme sú mladé, dvojhorizontové A-C pôdy, vyvinuté výlučne z holocénnych fluvialnych, t.j. aluviálnych a proluviálnych silikátových a karbonátových sedimentov (alúviá tokov, náplavové kužele). Sú to pôdy v iníciaľnom štádiu vývoja s pôdotvorným procesom slabej tvorby a akumulácie humusu, pretože tento proces je, resp. v nedávnej minulosti bol narušaný záplavami a aluviálnou akumuláciou. Pre fluvizeme je typická textúrna rozmanitosť, rôzna minerálna bohatosť a rôzne vysoká hladina podzemnej vody, s následným vplyvom na vývoj ďalšieho, glejového G-horizontu. Fluvizeme sú teda pôdy so svetlým, plytkým (tzv. ochrickým) Ao-horizontom zriedkavo presahujúcim hrúbku 0,3 m, ktorý prechádza cez tenký prechodný A/C-horizont priamo do litologicky zvrstveného pôdotvorného substrátu, C-horizontu. V typickom vývoji môžu byť v profile náznaky glejového G-horizontu (glejový oxidačný Go-horizont a glejový redukčno-oxidačný Gro-horizont), čo znamená, že hladina podzemnej vody je trvalo hlbšie ako 1 m. Fluvizeme sú azonálne pôdy, t.j. sú vyvinuté z recentných fluvialnych náplavov v rôznych nadmorských výškach a klimatických oblastiach Slovenska.

Nasledujúca tabuľka prezentuje vývoj štruktúry pôdneho fondu v obci Dežerice od roku 2004.



Výmera územia v ha.

	2004	2005	2006	2007	2008	2009	2010	2011	2012	2013	2014
Celk. výmera úz. obce	1 303,5	1 303,5	1 303,5	1 303,5	1 303,5	1 303,5	1 303,5	1 303,5	1 303,5	1 303,5	1 303,6
Poľnohosp. pôda - spolu	932,1	932,0	931,9	931,9	931,7	929,2	924,8	924,6	924,4	919,1	919,0
- orná pôda	820,7	820,4	820,3	820,2	820,1	817,7	813,4	813,4	813,3	808,3	808,3
- záhrada	29,6	29,9	29,8	29,9	29,8	29,7	29,6	29,9	29,8	29,5	29,4
- ovocný sad	2,6	2,6	2,6	2,6	2,6	2,6	2,6	2,6	2,6	2,6	2,6
- trvalý trávny porast	79,2	79,2	79,2	79,2	79,2	79,2	79,2	78,6	78,6	78,6	78,6
Nepoľnoh. pôda - spolu	371,4	371,5	371,6	371,7	371,8	374,3	378,7	379,0	379,1	384,4	384,6
- lesný pozemok	275,8	275,8	275,8	275,8	275,8	275,8	275,8	275,8	275,8	275,8	275,8
- vodná plocha	11,3	11,1	11,1	11,1	11,1	11,0	11,1	10,8	10,8	10,8	10,8
- zast. plocha a nád. v.	64,4	65,6	65,9	65,9	65,9	66,3	66,6	66,7	66,6	67,0	67,1
- ostatná plocha	19,9	19,0	18,8	18,9	18,9	21,1	25,3	25,6	25,9	30,8	30,8

Zdroj: 20.1.2015, <http://px-web.statistics.sk/PXWebSlovak/>

Z celkového hľadiska dochádza k redukcii poľnohospodárskej pôdy. K najväčším negatívnym zmenám došlo v sledovanom období v prípade ornej pôdy, ktorej výmera klesla do roku 2014 na 808,3 ha. Výmera nepoľnohospodárskej pôdy stúpila na 384,6 ha. Zastavané plochy a nádvoria vzrástli na 67,1 ha. K nárastu došlo aj v prípade ostatných plôch, ktorých výmera vzrástla na 30,8 ha. Lesné pozemky ostali stabilizované.

Hydrologické pomery

Hlavným tokom, ktorý odvodňuje celú Bánovskú kotlinu s príľahlými časťami Strážovských vrchov a Považského Inovca je rieka Bebrava. Po hydrologickej stránke však záujmové územie patrí do základného povodia 4-21-11 rieky Nitra. Hlavnými prítokmi Bebravy sú najmä Radiša, Svinica a Inovec. Najvyššie vodnosti sú viazané na topenie snehov a pripadajú na mesiac február až apríl (ÚPD, 2013, s.5). Priamo cez obec preteká tok Machnáč. Machnáč je pravostranný prítok Bebravy, má dĺžku 21,5 km a je tokom V. rádu. Pramení v Strážovských vrchoch, v podcelku Trenčianska vrchovina, na severovýchodnom svahu Trstenca (574 m n. m.), v lokalite Bukovina v nadmorskej výške približne 400 m n. m.. Od prameňa tečie najprv na západ, sprava priberá potok pretekajúci Havránkovou dolinou kde je koryto toku chráneným územím, chránia sa zachované brehové porasty s biocenózami potočného dna. Následne sa stáča na juh, sprava priberá prítok spod kóty 463,8 m a zľava z južného svahu Trstenca. Po pribratí pravostranného prítoku pretekajúceho obcou Petrova Lehota je koryto toku chráneným územím. Sprava ešte priberá Trenčianku a vstupuje do Podunajskej pahorkatiny. Tu preteká geomorfologickým podcelkom Nitrianska pahorkatina, časťou Bánovská pahorkatina cez Horné a Dolné Motešice, napája malú vodnú nádrž Bobot a preteká obcou Bobot. Na území obce priberá dva ľavostranné prítoky (prvý prameniáči východne od obce Motešice, druhý pod Španím kameňom (324,2 m n. m.)) a pokračuje cez susedné Horňany. Na jej území tiež priberá dva ľavostranné prítoky, najprv pred obcou z oblasti Hája a potom za obcou (215,8 m n. m.) z oblasti Klčovín. Následne sa stáča na juhovýchod, preteká obcou **Dežerice** a rozširuje svoje koryto. Severne od Horných Ozoroviec ústi v nadmorskej výške približne 205 m n. m. do Bebravy. Na území Podunajskej pahorkatiny je Machnáč chráneným tokom, prírodnou pamiatkou vyhlásenou v roku 1983 na celkovej výmere 8,89 ha. Ochrana sa podhorský tok so zachovaným korytom a zvyškami cenných brehových porastov. Ide o dva úseky, prvý od sútoku s Trenčiankou po vodnú nádrž Bobot a druhý začínajúci za obcou Bobot a končiaci pred obcou **Dežerice** (30.12.2015, [https://sk.wikipedia.org/wiki/Machn%C3%A1%C4%8D_\(pr%C3%ADtok_Bebravy\)\)](https://sk.wikipedia.org/wiki/Machn%C3%A1%C4%8D_(pr%C3%ADtok_Bebravy)))).

Klimatické pomery

Podľa údajov v Atlase krajiny SR 2002 patrí záujmové územie Bánovskej kotliny a jej príľahlých častí do teplej, mierne suchej až vlhkej klímy. Zimné obdobie je mierne a priemerná teplota vzduchu v januári je -2 až -3 °C. Letné obdobie je teplé s priemernou teplotou v júli od 18,5 do 19,5 °C. Priemerný úhrn zrážok za rok dosahuje 550 až 650 mm. Dĺžka trvania snehovej pokrývky je okolo 100 až 120 dní v roku a jej priemerná maximálna mocnosť je 20-30 cm. V predmetnom území vo všeobecnosti prevládajú vetry severo-severozápadné a severozápadné, ďalšími prevládajúcimi smermi vetra sú zaznamenané vetry severné, menej severo-severovýchodné. Maximálnu rýchlosť päťročného rádu dosiahol vietor v smere juhovýchodnom o rýchlosti 3,7m.s-1 (ÚPD, 2013, s.5).



Rastlinstvo a živočíšstvo

Rastlinstvo

Vývoj vegetácie v obci Dežerice prebiehal na začiatku v úzkej závislosti od zmien vonkajšieho prostredia najmä klímy a pôd. Toto trvalo dovtedy kým sa nezačalo ovplyvňovanie a menenie rastlinného krytu človekom - poľnohospodárom. Vznikom poľnohospodárstva sa skončil prirodzený nerušený vývoj vegetácie a hlavným faktorom spôsobujúcim zmeny vegetačného krytu sa stal človek, ktorý vykličoval lesy, melioroval územia a pretváral ich na ornú pôdu, lúky a pasienky. V poslednom čase však pribudla aj tvorba druhotných lesných ekosystémov. V oblasti, v ktorej obec leží sú zastúpené teplomilné spoločenstvá, pre ktorých vývoj zohrala významnú úlohu severo-juž. orientácia oblasti, pričom tunajšie doliny predstavovali cesty prechodu teplomilných druhov aj do horských častí a pomerne ďaleko na sever. Dalším významným faktorom je geologické podložie. Podstatnú časť územia budujú uhličitanové horniny (či už rozličné typy vápencov a dolomitov), ktoré vďaka svojej schopnosti zachytávať teplotu slnečného žiarenia i ovplyvneniu pôdnej reakcie výrazne pôsobia na druhovú bohatosť i zastúpenie významných prvkov. Tento stav odráža aj skladba lesov v širšom okolí obce. Najrozšírenejšou drevinou je buk. Nachádzame tu však aj, hlavne v južnej oblasti, dubiny s prítomnosťou duba plstnatého. Rozšírenie duba cerového má svoju sev. hranicu južnejšie. Miestami rastie dub plstnatý spolu s pôvodnou borovicou lesnou. Je to jav v Karpatoch veľmi zriedkavý. Okrem týchto teplomilných rastlinných druhov sa tu vyskytujú aj ďalšie, napr. teplomilný a mimoriadne zriedkavý rastlinný druh - škumpa vlasatá. Typickým javom pre oblasť je prelínanie teplomilných a horských prvkov. Preto má v tejto oblasti celý rad rastlinných druhov hranice svojho prirodzeného rozšírenia, či už ide o sev. hranicu teplomilných prvkov, alebo juž. hranicu prvkov horských. Sev. hranicu rozšírenia tu majú, napr. gypsomilka piesočná, jaseňec biely, pyštek kručinkolistý, zvonček sibírsky pravý, bezobalka sivá, cesnak žltý, deväťorka rozprestretá, hadí mor rakúsky, kavyľ stredomorský, astra zlatohlavá. Nachádza sa tu aj juž. hranica rozšírenia niektorých horských druhov, ako sú napr. soldanelka karpatská, zvonovec laliolistý zvonček maličký, stokráska Micheliho, prvosenka holá, muchovník vajcovitý a ďalšie.

Živočíšstvo

Pestrosť geologickej stavby i vegetačnej zložky, ako aj klimatické podmienky výrazne ovplyvnili zloženie živočíšstva. Charakteristické pre opisovanú oblasť je prelínanie na nížinách žijúcich druhov a druhov viazaných na horské oblasti. Z bezstavovcov tu nájdeme modlivku zelenú, cikádu viničovú, askalafa škvrnitokrídleho. Sú to druhy, ktoré pre svoj život potrebujú južné výslnné stráne. Bohato sú tu zastúpené viaceré druhy bystrušiek, obývajúc hlavne rozličné typy lesných spoločenstiev, na horských lúkach si svoju často nezastupiteľnú funkciu opel'ovačov plnia viaceré druhy čmeľov. Od najnižších polôh až po horské vrcholy sa vyskytujú desiatky rozličných druhov motýľov, medzi ktorými nechýbajú ani chránené vzácne a ohrozené jedince - jasoň červenooký i chochlačkový, pestroň vlkovec, vidlochvost feniklový i ovocný. Stavovce sú tu, ako aj v iných oblastiach zastúpené v menšom počte. Na brehoch horských riek a na mokradiach žije mlok vrchovský, salamandra škvrnitá, ale aj ropucha a rosníčka zelená. Na výslnných skalách možno stretnúť všetky druhy jašteríc, svoj domov tu majú aj viaceré druhy hadov, medzi ktorými nechýba ani náš najväčší druh - užovka stromová. Vďaka pestrosti typov prírodných formácií možno stretnúť s početnými zástupcami vtáctva. V kotlinách, pri riekach i na vodných nádržiach sa v priebehu roka, najmä však v čase ťahov, zastavuje značné množstvo rozličných druhov kačíc a pod. V horských komplexoch, hlavne na civilizáciou neporušených miestach, žijú niektoré dravé vtáky. Okrem hojnejších druhov, ako je jastrab, myšiak hôrny, sú to aj zriedkavejšie druhy, ako sokol rároh, sokol sťahovavý (v dôsledku činnosti človeka je takmer vyhubený), sova obyčajná, myšiarka ušatá a ďalšie. Z početných druhov spevavcov možno spomenúť krkavca čierneho, strakoša červeno-hlavého, strakoša kolesára, sýkorku hôrnu, sýkorku uhliarku, orieška obyčajného, viacero druhov drozdov, slávika obyčajného, stehlíka obyčajného a celý rad ďalších. Cicavce sú v tejto oblasti hojne zastúpené. Na okrajoch lesov možno stretnúť ježa tmavého. Pomerne bohaté je zastúpenie druhov piskorovitých - žije tu bieložúbka bielobruchá, dulovnica menšia, piskor obyčajný i piskor malý. Mnohé jaskynné dutiny, staré povaly, kostolné veže v oblasti obývajú netopiere, napr. podkovár malý, netopier brvitý, netopier obyčajný, ucháč svetlý, večernica tmavá a iné.

2.3. TECHNICKÁ INFRAŠTRUKTÚRA



Zásobovanie pitnou a úžitkovou vodou

Obec je zásobovaná vodou verejným vodovodom, ktorý je napojený z hlavného zdroja rozvodu pitnej vody na Ponitriansky skupinový vodovod. Uvedený zdroj sa využíva pre potreby verejného vodovodu obce Dežerice na zásobovanie pitnou vodou. Na verejnú distribučnú sieť je napojených cca 95% obyvateľov obce. Po obci sú vybudované hlavné trasy vodovodu z mat. PVC a na ne sú napojené jednotlivé prípojky vody pre rodinné domy a drobné firmy nachádzajúce sa v obci. Obec je zásobovaná verejným vodovodom, ktorý je napojený na Ponitriansky skupinový vodovod. Uvedený zdroj sa využíva pre potreby verejného vodovodu obce Dežerice na zásobovanie pitnou vodou. Po obci sú vybudované hlavné trasy vodovodu z mat. PVC a na ne sú napojené jednotlivé prípojky vody pre rodinné domy a drobné firmy nachádzajúce sa v obci (ÚPD, 2013, s.29).

Ochranné pásma

- ochranné pásmo vodovodov a kanalizácií v zmysle §19 zákona č. 442/2002 Z. z. v znení neskorších predpisov: do priemeru DN 500 **1,5 m** na obidve strany od pôdorysného okraja potrubia, priemeru DN500 a viac **2,5 m** na obidve strany od pôdorysného okraja potrubia (navrhované potrubia)

Odvádzanie a zneškodňovanie odpadových vôd

V katastrálnom území Dežerice nie je vybudovaná žiadna verejná kanalizácia s čističkou odpadových vôd (COV). Odpadové, splaškové vody sú zachytávané do žump a septikov. Novopostavené rodinné domy a niektoré prevádzky majú vlastné malé čistiarne odpadových vôd ktoré odvádzajú vyčistenú vodu do potoka alebo do zberných nádrží. Spevnené miestne komunikácie v centrálnej časti obce sú čiastočne upravené a cez otvorené rigoly a kanalizačné rúry je dažďová voda bez prečistenia odvádzaná do potoka (ÚPD, 2013, s.30).

Elektrická rozvodná sieť

Obec Dežerice a jej katastrálne územie sú plne zásobované elektrickou energiou. 22kV rozvod. Katastrálnym územím obce Dežerice prechádza hlavná zásobovacia linka c. 258 vzdušného vedenia. Z uvedenej linky vychádzajú vzdušné prípojky k trafostaniciam pre obec Dežerice. Transformačné stanice 22/04kV. V riešenom území sú prevádzkované vonkajšie trafostanice v počte 7 ks rôzneho konštrukčného prevedenia (stožiarové a na železobetónových stĺpoch). Sekundárne rozvody 0,4kV. Z transformačných staníc sú vedené vzdušné a kabelové vedenia. Z celkovej dĺžky rozvodov dominujú vedenia vzdušné. Podľa vyjadrenia pracovníkov ZSE je vo všetkých častiach obce dostatočná rezerva disponibilného výkonu okrem časti pri príjazde do obce zo smeru Bánovce nad Bebravou vpravo od cesty (časť Závodie a nad Brody). Verejné osvetlenie je v obci zrealizované na stožiaroch elektrických rozvodov v počte 90 kusov s kapacitou 2 x 36 W. Kompletná rekonštrukcia verejného osvetlenia bola vykonaná v roku 2005. Podľa vyjadrenia pracovníkov ZSE je vo všetkých častiach obce dostatočná rezerva disponibilného výkonu okrem časti pri príjazde do obce zo smeru Bánovce nad Bebravou vpravo od cesty (časť Závodie a nad Brody). V riešenom území sú prevádzkované vonkajšie trafostanice v počte 8ks rôzneho konštrukčného prevedenia (stožiarové a na železobetónových stĺpoch): TS 1 250kVA, TS 2 400kVA, TS 3 400kVA, TS 4 400kVA, TS 5 630kVA, TS 6 400kVA, TS 7 400kVA, TS 8 250kVA (ÚPD, 2013, s.31-32).

Ochranné pásma

- ochranné pásmo vonkajšieho nadzemného elektrického vedenia v zmysle zákona č. 656/2004 Z. z., § 36 vymedzené zvislými rovinami po oboch stranách vedenia vo vodorovnej vzdialenosti meranej kolmo na vedenie od krajného vodiča pri napätí:
 - od 1 kV do 35 kV vrátane: 1. pre vodiče bez izolácie 10 m, v súvislých lesných priesekoch 7 m,
 - pre vodiče so základnou izoláciou 4 m, v súvislých lesných priesekoch 2 m, 3. pre zavesené kábelové vedenie 1 m
 - od 35 kV do 110 kV vrátane 15 m
 - od 220 kV do 400 kV vrátane 25 m
- v ochrannom pásme vonkajšieho nadzemného elektrického vedenia a pod elektrickým vedením je zakázané:
 - zriaďovať stavby, konštrukcie a skládky
 - vysádzať a pestovať trvalé porasty s výškou presahujúcou 3 m
 - vysádzať a pestovať trvalé porasty s výškou presahujúcou 3 m vo vzdialenosti 2 m od krajného vodiča vzdušného vedenia s jednoduchou izoláciou
 - uskladňovať ľahko horľavé alebo výbušné látky
 - vykonávať činnosti ohrozujúce bezpečnosť osôb a majetku
 - vykonávať činnosti ohrozujúce elektrické vedenie a bezpečnosť a spoľahlivosť prevádzky sústavy
 - vysádzať a pestovať trvalé porasty s výškou presahujúcou 3 m vo vzdialenosti presahujúcej 5 m od krajného vodiča vzdušného vedenia možno len vtedy, ak je zabezpečené, že tieto porasty pri páde nemôžu poškodiť vodiče vzdušného vedenia



- vlastník pozemku je povinný umožniť prevádzkovateľovi vonkajšieho nadzemného elektrického vedenia prístup a prístup k vedeniu a na tento účel umožniť prevádzkovateľovi udržiavať voľný pruh pozemkov (bezlesie) v šírke 4 m po oboch stranách vonkajšieho nadzemného elektrického vedenia (táto vzdialenosť sa vymedzuje od dotyku kolmice spustenej z vonkajšej strany nadzemného elektrického vedenia na vodorovnú rovinu ukotvenia podporného bodu)
- ochranné pásmo zaveseného káblového vedenia v zmysle zákona č. 656/2004 Z. z., § 36 vymedzené zvislými rovinami po oboch stranách vedenia vo vodorovnej vzdialenosti meranej kolmo na vedenie od krajného vodiča pri napätí od 35 kV do 110 kV vrátane je 2 m
- ochranné pásmo vonkajšieho podzemného elektrického vedenia v zmysle zákona č. 656/2004 Z. z., § 36 vymedzené zvislými rovinami po oboch stranách krajných káblov vedenia vo vodorovnej vzdialenosti meranej kolmo na toto vedenie od krajného kábla:
 - 1 m pri napätí do 110 kV vrátane vedenia riadiacej regulačnej a zabezpečovacej techniky
 - 3 m pri napätí nad 110 kV
- v ochrannom pásme vonkajšieho podzemného elektrického vedenia a nad týmto vedením je zakázané:
 - zriaďovať stavby, konštrukcie, skládky, vysádzať trvalé porasty a používať osobitne ťažné mechanizmy
 - vykonávať bez predchádzajúceho súhlasu prevádzkovateľa elektrického vedenia zemné práce a iné činnosti, ktoré by mohli ohroziť elektrické vedenie, spoľahlivosť a bezpečnosť prevádzky, prípadne sťažiť prístup k elektrickému vedeniu
- ochranné pásmo elektrickej stanice vonkajšieho vyhotovenia v zmysle zákona č. 656/2004 Z. z., § 36:
 - s napätím 110 kV a viac je vymedzené zvislými rovinami, ktoré sú vedené vo vodorovnej vzdialenosti 30 m kolmo na oplotenie alebo na hranicu objektu elektrickej stanice
 - s napätím do 110 kV je vymedzené zvislými rovinami, ktoré sú vedené vo vodorovnej vzdialenosti 10 m kolmo na oplotenie alebo na hranicu objektu elektrickej stanice
 - s vnútorným vyhotovením je vymedzené oplotením alebo obostavanou hranicou objektu elektrickej stanice, pričom musí byť zabezpečený prístup do elektrickej stanice na výmenu technologických zariadení
- v ochrannom pásme elektrickej stanice je zakázané vykonávať činnosti, pri ktorých je ohrozená bezpečnosť osôb, majetku a spoľahlivosť a bezpečnosť prevádzky elektrickej stanice (ÚPD M., 2008).

Zásobovanie plynom

V blízkosti obce je vedený diaľkový VTL plynovod DN 150, PN 25, ocelový vedený z Bánoviec nad Bebravou do obce Svinná. Z tadiaľ je urobená odbočka – VTL prípojka do jestvujúcej regulačnej stanice RS Dežerice. VTL prípojka je ocelová DN 100, PN 25. Jestvujúca regulačná stanica slúži pre 7 obcí a to Slatina, Krásna Ves, Dežerice, Podlužany, Prusy, Ľutov, Timoradza. Z RS pokračuje už STL plynovod do Dežeríc a do Podlužian. Obec je teda zásobovaná zemným plynom z STL plynovodu vedeného z Dežeríc do obce Podlužany. Tento plynovod je relatívne nový v dobrom technickom stave. Vyhotovený je z materiálu HDPE 100, o priemeroch d 160. Na plynovode sú vyhotovené odbočky do jednotlivých ulíc obce. Na ne sú potom napojené jednotlivé prípojky plynu k rodinným domom a drobným prevádzkam nachádzajúcim sa v obci. V obci Dežerice je plynovodná sieť o tlakovej úrovni STL2 do 400 kPa (ÚPD, 2013, s.32).

Ochranné pásma

- ochranné pásmo plynovodu v zmysle zákona č. 656/2004 Z. z., § 56 vymedzené vodorovnou vzdialenosťou od osi priameho plynovodu alebo od pôdorysu technologickej časti plynárenského zariadenia merané kolmo na os plynovodu alebo na hranu pôdorysu technologickej časti plynárenského zariadenia:
 - 4 m pre plynovod s menovitou svetlosťou do 200 mm
 - 8 m pre plynovod s menovitou svetlosťou od 201 mm do 500 mm
 - 1 m pre plynovod, ktorým sa rozvádza plyn na zastavanom území obce s prevádzkovaným tlakom nižším ako 0,4 MPa
 - 8 m pre technologické objekty
- bezpečnostné pásmo plynovodu v zmysle zákona č. 656/2004 Z. z., § 57 vymedzené vodorovnou vzdialenosťou od osi priameho plynovodu alebo od pôdorysu technologickej časti plynárenského zariadenia merané kolmo na os plynovodu alebo na hranu pôdorysu technologickej časti plynárenského zariadenia:
 - 10 m pri plynovodoch s tlakom nižším ako 0,4 MPa prevádzkovaných na voľnom priestranstve a na nezastavanom území
 - 20 m pri plynovodoch s tlakom od 0,4 MPa do 4 MPa a s menovitou svetlosťou do 350 mm
 - 50 m pri regulačných staniaciach, filtračných staniaciach, armatúrnych uzloch určí v súlade s technickými požiadavkami prevádzkovateľ distribučnej siete pri plynovodoch
- s tlakom nižším ako 0,4 MPa, ak sa nimi rozvádza plyn v súvislej zástavbe (ÚPD M., 2008).

Zásobovanie teplom

V riešenom území je vzhľadom na prevažný spôsob využívania územia (bývanie) logicky predurčený aj spôsob zásobovania teplom. Územie je z pohľadu zásobovania teplom riešené kombinovaným spôsobom. Hlavný spôsob zásobovania sú lokálne zdroje tepla na pevné palivo - prevažne na atmosferické spaľovanie drevnej hmoty a zemný plyn. Tretie najčastejšie využitie zdroja tepla je elektrické vykurovanie (priamoohrevné, akumulčné). Ďalšími zdrojmi energie sú v zanedbateľnej miere slnečné kolektory (najmä podpora prípravy TÚV), propán (najmä technologické účely - varenie). Väčšina objektov má inštalovaný kombinovaný spôsob vykurovania,



najčastejšie v kombinácii zdroja tepla kotol na drevo / plynové vykurovanie. Uvedené kombinácie sú riešené pre vykurovanie aj pre ohrev TUV.

Najviac bytov v obci Dežerice je v súčasnosti vykurovaných prostredníctvom ústredného lokálneho kúrenia – 119 bytov. Iný typ vykurovanie využívalo cca. 77 bytov.

Obývané byty podľa typu kúrenia				
ústredné diaľkové	ústredné lokálne	iný	bez kúrenia	
5	119	77		1

Zdroj: Štatistický úrad SR, SOBD 2011

V súvislosti s využívaným zdrojom energie je najväčší počet bytov zastúpených plynom – 112 bytov. Elektrickú energiu na vykurovanie využívalo 20 bytov. pevné palivo využívalo 73 bytov.

Obývané byty podľa zdrojov energie				
plyn	elektrina	kvapalné palivo	pevné palivo	iný
112	20	1	73	0

Zdroj: Štatistický úrad SR, SOBD 2011

Televízia

V obci je príjem televízneho signálu Slovenskej televízie zabezpečovaný televíznym prekrývačom DVB. Signál ku koncesionárom sa dostáva na kvalitnej digitálnej úrovni. Kvalitný príjem signálu je možný zariadením káblovej televízie s prijímacím zariadením, ktorú nemá obec vybudovanú.

Telekomunikácie

Obec Dežerice je pokrytá pevnou telekomunikačnou sieťou s napojením na digitálnu telefónnu ústredňu na báze prenosu prostredníctvom metalických. Na telekomunikačné rozvody je napojených 100 domov čo je 40 %. Obec ma tiež káblovú televíziu (ÚPD, 2013, s.33).

Ochranné pásma

1. ochranné pásma telekomunikačných vedení, zariadení a objektov verejnej telekomunikačnej siete v zmysle Zákona o elektronických komunikáciách č. 610/2003 Z. z. v znení neskorších predpisov (ÚPD M.,2008).

Verejné osvetlenie

Verejné osvetlenie je v obci zrealizované na stožiaroch elektrických rozvodov v počte 90 kusov s kapacitou 2 x 36 W. Kompletná rekonštrukcia verejného osvetlenia bola vykonaná v roku 2005. Podľa vyjadrenia pracovníkov ZSE je vo všetkých častiach obce dostatočná rezerva disponibilného výkonu okrem časti pri príjazde do obce zo smeru Bánovce nad Bebravou vpravo od cesty (časť Závodie a nad Brody) (ÚPD, 2013, s.31).

Ochrana pred povodňami a správa povodí

Z hľadiska potenciálnej vodnej erózie je extrémnou eróziou (odnos viac ako 30 t/ha/rok) ohrozený PPF v k.ú. Vlčovo medzi cestou I/50 na Trenčín a riekou Svinnicou, PPF v lokalite nazvanej Somárovec, trvalé trávne porasty za intravilánom k.ú. Vlčovo, časť ruderalnej vegetácie pri ceste I/50 na Trenčín a PPF medzi cestou do Ruskoviec a skládkou. Silnou eróziou (odnos 10 - 30 t/ha/rok) je ohrozený PPF v k.ú. Dežerice v lokalitách nazvaných Vyšovec, Pece a Bukovina, PPF v k.ú. Vlčovo v lokalitách nazvaných Horné Nadbrodie a Richtárovec, PPF pri hranici s k.ú. Horňany v lokalite Breziny a časť ruderalnej vegetácie pri ceste I/50 na Trenčín. Ostatné územie je ohrozené strednou (odnos 4 - 10 t/ha/rok), prípadne žiadnou až slabou (odnos menej ako 4 t/ha/rok) potenciálnou vodnou eróziou. Z hľadiska odtokového režimu patrí Bebrava do vrchovinného-nížinného oblasti dominuje tu dažďovo-snehový režim odtoku s akumuláciou snehových zrážok v decembri až januári. Podružné zvýšenie vodnosti sa vyskytuje koncom jesene a začiatkom zimy a dosahuje výrazné zvýšenia. Samotná obec je zväčša chránená pred povodňami morfológickými danosťami (ÚPD, 2013, s.24).

Ochranné pásma

- obojstranné ochranné pásmo pobrežných pozemkov v zmysle ustanovení §49 zákona č. 364/2004 o vodách: **10 m** od vzdúšnej päty, respektíve brehovej čiary miestnych tokov z dôvodov vykonávania činnosti správcu toku. Do tohto územia nie je možné umiestňovať technickú infraštruktúru, žiadame pevné stavby ani súvislú vzrastlú zeleň. Toto územie nie je možné poľnohospodársky obhospodarováť. Musí byť zachovaný prístup mechanizácie správcu vodného toku a povodia k



pobrežným pozemkom z dôvodu údržby a kontroly. Všetky prípadné križovania inžinierskych sietí s vodným tokom musia byť riešené podľa STN 73 6822 – Križovanie a súbehy vedení s vodnými tokmi a akékoľvek stavebné aktivity v ochrannom pásme tokov musia byť prerokované so správcom toku a povodia.

Pri návrhu investícií je potrebné rešpektovať ustanovenia § 49 zákona č. 364/2004 Z. z. vodách a vyhlášky č. 211/2005 Z. z. Všetky prípadné križovania inžinierskych sietí s vodnými tokmi musia byť riešené podľa STN 73 6822 „Križovania a súbehy vedení s vodnými tokmi“. (ÚPD M., 2008).

Civilná ochrana obyvateľstva

V riešenom území obce sa z hľadiska záujmov obrany štátu nenachádza objekt ani komunikácia. Požiadavky CO na ukrytie obyvateľstva a na zamestnancov podnikov sú dané zákonom c.42/1994 Z. z. o civilnej ochrane obyvateľstva v znení neskorších predpisov a vyhláškou Ministerstva vnútra c.532/2006 Z.z. Upozorňujeme investorov, aby pred vypracovaním projektovej dokumentácie (PD) objektov navštívili Obvodný úrad, odbor krízového riadenia, ktorý určí presnejšie podmienky a požiadavky na PD a realizáciu stavieb. Spôsob a rozsah ukrytia obyvateľstva je potrebné riešiť podľa § 4 odst. 3 a § 15 odst. 1 písm. e) zákona, § 4 vyhlášky MV SR c.532/2006 Z. z. o podrobnostiach na zabezpečenie stavebnotechnických požiadaviek technických podmienok zariadení civilnej ochrany. Nehnuteľnosti neumiestňovať do území vymedzených hranicou 50-ročnej resp. 100 ročnej vody z miestnych vodných tokov a do zosuvných území (ÚPD, 2013, s.24).

Požiarňa ochrana

V obci Dežerice je dobrovoľný hasičský zbor. Hasičský zbor má k dispozícii požiarnu zbrojnicu. Problémom z hľadiska požiarnej bezpečnosti je nevyhovujúca dostupnosť niektorých častí, najmä zástavby s úzkymi alebo neprepážnymi ulicami bez obrátisk. V prípade požiaru slúži aj zásahová jednotka z Bánoviec nad Bebravou. Navrhovaná sieť zberných a obslužných komunikácií v zastavanom území obce umožní optimálny prístup požiarnej techniky do všetkých jej častí a k jednotlivým objektom. Zásobovanie požiarou vodou v nových lokalitách bude riešené z verejnej vodovodnej siete z požiarnych hydrantov.

Odvádzanie dažďových vôd

Väčšina dažďových vôd by sa mala zachytávať aj na súkromných pozemkoch a prípadne využívať na polievanie. Voda zadržaná v území prispieje k zachovaniu potrebnej vlhkosti, nevyhnutnej pre rast sídľenej vegetácie. Za týmto účelom by mal byť stanovený záväzný regulatív minimálneho podielu nespevnených plôch. Odvod dažďovej vody z komunikácií sa navrhuje prostredníctvom vsakovacích jám na okrajoch komunikácií. V prípade potreby zriaďovania väčších spevnených plôch (napr. odstavňových a manipulačných plôch) by sa mali preferovať priepustné povrchy vytvorené zo zatravnovacích tvárnic alebo zámkovej dlažby. Vody z povrchového odtoku z nezastavaných plôch sa budú odvádzať povrchovými rigolmi do vodných tokov. Technické riešenie dažďových rigolov, ako aj výpočet dimenzie a množstva dažďových vôd, bude predmetom riešenia v podrobnejšej dokumentácii.

2.4. DOPRAVA

Doprava predstavuje jeden z kľúčových faktorov rozvoja obce Dežerice, pričom sama o sebe nie je cieľom, ale prostriedkom hospodárskeho rozvoja a predpokladom k dosiahnutiu sociálnej a regionálnej súdržnosti. Rezort dopravy si v súlade so zásadami trvalo udržateľného rozvoja vytýčil v rámci dopravnej politiky SR globálny cieľ, ktorým je trvalo udržateľná mobilita. Môžeme ju definovať ako dlhodobé zabezpečenie neustále narastajúcich prepravných potrieb spoločnosti (prepravy tovarov a osôb) v požadovanom čase a kvalite, s maximálnou efektivitou, pri súčasnom znižovaní negatívnych účinkov dopravy na životné prostredie a zdravie obyvateľov. Trasovanie a výstavba dopravnej infraštruktúry v obci vychádzajúca z prepravných požiadaviek jej obyvateľov a hospodárskych subjektov v nej žijúcich a činných, je podmienená miestnym územným členením a charakterom územia (napríklad chránené územia). Cieľovým zosúladením všetkých faktorov pri územnom plánovaní vrátane plánovania dopravnej infraštruktúry (efektívnym využitím územia) a rešpektovaním špecifických daností regiónu je snaha doceliť trvalo udržateľný charakter životného prostredia.

Obec Dežerice sa nachádza v strednej časti bánovského výbežku Nitrianskej sprašovej pahorkatiny, v krátkom bočnom údolí na dolnom toku potoka Machnáč v nadmorskej výške 239 m, leží severozápadne od okresného mesta Bánovce n. Bebravou. Severovýchodnou časťou katastrálneho územia prechádza rýchlostná komunikácia (E 572), ktorá vytvára technickú (umelú) prekážku pre prirodzený urbanistický rozvoj obce aj týmto smerom (limitujúci faktor urbanizácie obce smerom k



okresnému mestu). Katastrálnym územím obce prechádza cesta I. triedy c. 50 v smere Trenčín - Bánovce nad Bebravou, ktorá rozdeľuje katastrálne územie obce na dve časti - severnú a južnú. Dopravné spojenie obce s okolitými obcami a okresnými mestami Trenčín a Bánovce nad Bebravou je realizované autobusovou dopravou. Najbližšia železničná stanica sa nachádza v okresnom meste a v Horných Ozorovciach. Najbližšie situovaným letiskom je letisko v obci Rybany, ktoré má štatút letiska pre letecké práce v poľnohospodárstve, lesnom a vodnom hospodárstve. Verejné letisko regionálneho významu je Prievidza – so štatútom medzinárodnej dopravy a Trenčín doporučené na získanie tohto štatútu. Najbližším letiskom určeným pre osobnú dopravu je Sliač, ktoré je vzdialené od obce cca 110 km. Letisko Sliač je regionálnym letiskom pre medzinárodnú dopravu, ktoré ponúka pravidelné letecké spojenie s Prahou, charterové lety, služby leteckej nákladnej dopravy, služby pre vojenské lietadlá, záchrannú službu a i. Územie je relatívne málo postihnuté negatívnymi civilizačnými vplyvmi. Nie je zasiahnuté exhalátmi z priemyselnej výroby a dopravy. Zdrojom znečistenia prostredia je poľnohospodárska a priemyselná výroba (ÚPD, 2013, s.13).

Cesty I., II. a III. triedy a širšie vzťahy

Obec Dežerice sa nachádza 5km od okresného mesta Bánovce nad Bebravou. Katastrom obce prechádza nadregionálna cesta I. triedy I/50 (E 572) Brno - Zvolen, v súbehu s ktorou bude vybudovaná štvorpruhová rýchlostná cesta R2 v kategórii R 24,5/120. V prevej etape výstavby rýchlostnej cesty R2 v trase Trenčín križovatka D1 - Nováky je uvažované s úsekom Ruskovce - Pravotice, ktorý je vedený južne od mesta Bánovce nad Bebravou. Intravilánom obce prechádza cesta II/516, ktorá je pripojená na cestu I/50 úrovňovou križovatkou pred vjazdom do Bánoviec nad Bebravou. Mimo zastaveného územia rešpektovať výhľadové šírkové usporiadanie (cesta I. triedy v kategórii C 11,5/80, cesta II. Triedy v kategórii C 9,5/70, cesta III. Triedy v kategórii C 7,5/70 a v zastavanom území obce cesta I. triedy v kategórii MZ 14(13,5)/60 vo funkčnej triede B2, cesta II. Triedy v kategórii MZ 12(11,5)/50 resp. MZ 8,5/50 vo funkčnej triede B2, cesta III. Triedy v kategórii MZ 8,5(8,0)/50 resp. MOK 7,5/40 vo funkčnej triede B3. Hlavnú cestnú dopravnú trasu v obci Dežerice tvorí cesta II/516, ktorá spája mestá Bánovce nad Bebravou a Trenčianske Teplice. Cesty II/516 a I/50 sú prepojené cestou III/050026, ktorá pokračuje ďalej do obce Ruskovce. V miestnej časti Vlčkovce sa nachádza cesta III/516006, ktorá je ukončená slepo (ÚPD, 2013, s.26-27).

Miestne komunikácie

Miestne komunikácie majú prevažne živičný kryt. Tieto dopĺňa sieť prístupových komunikácií. Smerové vedenie a šírkové usporiadanie týchto komunikácií nie vždy zodpovedá STN 736110, čo je do istej miery ovplyvnené aj existujúcou zástavbou. Odvodnenie týchto ciest je riešené do príľahlej zelene alebo priekop. Základný komunikačný systém miestnych komunikácií obce Dežerice dopĺňajú komunikácie nižších funkčných tried. Tieto vytvárajú v sídle sieť priečných a pozdĺžnych prepojení. Dopravno - urbanistický význam prvkov zonálnej komunikačnej štruktúry nepresahuje úroveň upokojených komunikácií funkčnej triedy D1. Charakterizujúcou vlastnosťou týchto komunikácií je realizácia dopravných vzťahov pešej a automobilovej dopravy na spoločnom dopravnom priestore. Šírkové parametre spevnených komunikácií sú hodnotené šírkou ich koruny. V bežnom profile tieto dosahujú šírku 3,0 – 6,0 m. Dopravný význam týchto komunikácií spočíva v prístupovej funkcii a pohybe výlučne zdrojovej a cieľovej dopravy.

Pešie komunikácie a priestranstvá

Pre pohyb chodcov je vybudovaný ľavostranný chodník vedľa cesty II/516 od futbalového ihriska po odbočku do Vlčkovca. V centre obce pred obecným úradom a pri budove obchodu a pohostinstva sú vybudované spevnené plochy, ktoré využívajú chodci. Ostatné komunikácie v obci sú kategórie miestne obslužné komunikácie s krajinou, využívané aj chodcami (ÚPD, 2013, s.27).

Statická doprava

Jestvujúca občianska vybavenosť má vybudované parkoviská. Možnosť parkovať je pri obecnom úrade, obchode, kostole a cintoríne. Pre návštevníkov futbalového ihriska nie je vybudované parkovisko. Na parkovanie sa využíva okraj cesty II/516, čo z hľadiska bezpečnosti cestnej dopravy nie je vhodné. Preto navrhujeme v tesnej blízkosti ihriska vybudovať parkovisko minimálne pre 1 autobus a 15 áut (ÚPD, 2013, s. 27).

Cyklistická doprava



Vzhľadom na príjemné prírodné prostredie a jeho morfológické členenie sa poľné ako aj štátne cesty využívajú ako cyklistické trasy. V obci nie sú vybudované špeciálne cyklistické chodníky aj keď obcou prechádza regionálna cyklotrasa Trenčianske Teplice - Bánovce nad Bebravou, Bojnice - Prievidza ako odbočka na Považskú cyklotrasu. Vzhľadom na malú intenzitu automobil. dopravy sú miestne komunikácie vhodné pre cyklistickú dopravu (ÚPD, 2013, s. 27).

Cestná hromadná doprava

Po ceste II/516 vedie trasa prímestskej autobusovej dopravy. V obci sú vybudované dve autobusové zastávky pre každý smer jazdy. Prvá dvojica zastávok je situovaná pri križovatke s cestou do miestnej časti Vlčkovu a druhá dvojica je v blízkosti obecného úradu. Zastávkové pruhy sú situované na spevnených plochách mimo jazdných pruhov. Situovanie zastávok je optimálne vzhľadom na dochádzkovú vzdialenosť obyvateľov. Dial'ková autobusová doprava vedie po ceste I/50. Najbližšia zastávka sa nachádza v Bánovciach nad Bebravou vo vzdialenosti cca 5 km (ÚPD, 2013, s. 28).

Železničná doprava

Doprava po železnici je obyvateľmi obce využívaná minimálne, nakoľko najbližšia železničná stanica sa nachádza v obci Ruskovce vo vzdialenosti cca 2 km. Trate sú stabilizované a nie je na nich plánovaná žiadna významnejšia investičná činnosť. Výhľadovo sa uvažuje o elektrifikácii žel. trate Chynorany - Trenčín. Novonavrhované križovania s cestnými komunikáciami riešiť mimoúrovňovo (ÚPD, 2013, s. 28).

2.5. ŽIVOTNÉ PROSTREDIE

Kvalitné životné prostredie je jednou zo základných podmienok existencie ľudstva. Vzrastajúce problémy spojené práve so zhoršovaním kvality životného prostredia vedú ku koncentrácii úsilia štátov Európy a hlavne novo rozšírenej Európskej únie eliminovať negatívne zásahy do životného prostredia a naprávať škody spôsobené v minulosti. EÚ definuje kľúčové dlhodobé ciele v starostlivosti o životné prostredie, pričom za prioritu pokladá riešenie problémov zmeny klímy, ochrany prírody a biodiverzity, životného prostredia pre zdravie a kvalitu života, prírodných zdrojov a odpadov. Povinnosť a potreba naplňovať prijaté ciele vedúce k zlepšovaniu negatívneho stavu životného prostredia, prináležia všetkým stupňom štátnej správy a samosprávy. Obec v uvedenej hierarchii predstavuje najnižší, ale základný prvok. Zákon NR SR č. 543/2002 Z.z. o ochrane prírody a krajiny legislatívnou formou zabezpečuje zachovanie rozmanitosti podmienok a foriem života na zemi, vytvorenie podmienok na trvalé udržanie, obnovovanie a racionálne využívanie prírodných zdrojov, záchranu prírodného dedičstva, charakteristického vzhľadu krajiny a udržanie ekologickej stability. Vymedzuje územnú a druhovú ochranu a ochranu drevín.

Ochrana prírody a krajiny

V riešenom území sa nenachádza vyhlásené chránené územie podľa zákona o ochrane prírody a krajiny č.543/2002 Z.z. Žiadne územie v obci nie je zaradené medzi CHÚEV (chránené územia európskeho významu) ani CHVÚ (chránené vtáacie územia) – NATURA 2000. Vo vzťahu k prírodnému prostrediu sa predmetné územie nachádza v 1. stupni ochrany prírody v zmysle zákona č.543/2002 Z.z..

Starostlivosť o územie

Územným plánovaním sa sústavne a komplexne rieši priestorové usporiadanie a funkčné využívanie územia, určujú sa zásady, navrhuje sa vecná a časová koordinácia činností ovplyvňujúcich životné prostredie, ekologickú stabilitu, kultúrno – historické hodnoty územia, územný rozvoj a tvorbu krajiny v súlade s princípmi trvalo udržateľného rozvoja. Územné plánovanie je v súčasnosti upravené zákonom č. 50/1976 Zb. o územnom plánovaní a stavebnom poriadku v znení neskorších predpisov. Územno - plánovacia dokumentácia je základným nástrojom územného rozvoja a starostlivosti o životné prostredie v obci. Základným nástrojom územného plánovania je územný plán obce. Územný plán obce je výsledok formálneho plánovania a je územnoplánovacím dokumentom v zmysle zákona č.50/1976 Zb. (zákon o územnom plánovaní a stavebnom poriadku v znení neskorších predpisov) a v zmysle vyhlášky č.84/1976 Zb. (o územnoplánovacích podkladoch a územnoplánovacej dokumentácii) v znení neskorších predpisov. Obec má v súčasnosti schválený územný plán z roku 2013.



Ochrana ovzdušia

Na ochranu ovzdušia v obci pred potenciálnymi a reálnymi zdrojmi znečistenia slúži zákon č. 478/2002 Z. z. o ochrane ovzdušia v znení neskorších predpisov (platný v roku 2009, od 1.6.2010 účinný zákon č. 137/2010 Z.z o ovzduší). Upravuje práva a povinnosti právnických a fyzických osôb pri ochrane ovzdušia pred vnášaním znečisťujúcich látok ľudskou činnosťou a spôsobom obmedzenia následkov znečisťovania. V zákone sú definované znečisťujúce látky, zdroje znečisťovania, povinnosti právnických a fyzických osôb ako aj prevádzkovateľov zdrojov znečistenia ovzdušia, poplatky a pokuty za znečisťovanie ovzdušia. Definované sú veľké zdroje znečistenia ovzdušia ako technologické celky so súhrnným tepelným výkonom 50 MW alebo vyšším. V samotnom sídle sa výroba výrazne znečisťujúca ovzdušie nenachádza. Najviac znečisťujúcich zdrojov sa nachádza v okresnom meste Bánovce nad Bebravou a Trenčín.

Zdrojmi znečisťovania ovzdušia v riešenom území v súčasnosti sú:

- automobilová doprava na ceste I. a III. triedy, ako aj na miestnych komunikáciách,
- výroba tepla v domácnostiach a vo výrobných a obslužných prevádzkach,
- výrobné prevádzky v meste Bánovce nad Bebravou a Trenčín.

K znečisteniu ovzdušia v kotline negatívne prispieva aj automobilová doprava, ktorej intenzita neustále narastá. Meranie znečisťujúcich látok z dopravy sa zatiaľ nemeria, ale za 90% celkových emisií prchavých organických látok z dopravy zodpovedajú vozidlá s benzínovým motorom. Automobilová doprava okrem zvyšovania plynných emisií z výfukových plynov spôsobuje aj sekundárnu prašnosť.

Produkcia v t na km ² podľa územie, chemická zlúčenina a rok											
Okres B. n. Bebravou	2003	2004	2005	2006	2007	2008	2009	2010	2011	2012	2013
Tuhé emisie	0,37	0,43	0,55	0,50	0,50	0,51	0,50	0,48	0,52	0,52	0,54
Oxid siričitý	0,13	0,10	0,10	0,10	0,07	0,07	0,08	0,07	0,07	0,06	0,05
Oxid dusíka	0,18	0,19	0,20	0,18	0,18	0,18	0,17	0,17	0,17	0,17	0,17
Oxid uhoľnatý	0,80	0,81	0,83	0,79	0,71	0,70	0,67	0,66	0,69	0,70	0,64
<i>Tuhé emisie SR</i>	<i>0,85</i>	<i>0,85</i>	<i>1,02</i>	<i>0,88</i>	<i>0,71</i>	<i>0,70</i>	<i>0,69</i>	<i>0,67</i>	<i>0,71</i>	<i>0,72</i>	<i>0,63</i>
<i>Oxid siričitý SR</i>	<i>2,15</i>	<i>1,96</i>	<i>1,81</i>	<i>1,78</i>	<i>1,43</i>	<i>1,41</i>	<i>1,30</i>	<i>1,41</i>	<i>1,39</i>	<i>1,19</i>	<i>1,05</i>
<i>Oxid dusíka SR</i>	<i>1,19</i>	<i>1,16</i>	<i>1,14</i>	<i>1,06</i>	<i>0,96</i>	<i>0,94</i>	<i>0,87</i>	<i>0,88</i>	<i>0,88</i>	<i>0,81</i>	<i>0,75</i>
<i>Oxid uhoľnatý SR</i>	<i>3,76</i>	<i>3,87</i>	<i>3,70</i>	<i>3,94</i>	<i>3,74</i>	<i>3,64</i>	<i>3,00</i>	<i>3,38</i>	<i>3,65</i>	<i>3,56</i>	<i>3,36</i>

Zdroj: <http://px-web.statistics.sk/PXWebSlovak/>

Do ovzdušia sa z riešeného územia dostávajú: toxické oxidy dusíka (NOX), ktoré spôsobujú ochorenia dýchacích ciest, cyanózu srdca, majú aj karcinogénne účinky, toxický oxid siričitý (CO₂), ktorý naruša krvotvorbu, dráždi sliznice a oči, spôsobuje chronické ochorenia dýchacích ciest, popolčeky, ktoré zasahujú predovšetkým dýchacie cesty, pri niektorých druhoch popolčekov je zasiahnuté aj srdce a imunitný aparát (karcinogénne účinky), polietavý prach prevažne zo sekundárnej prašnosti spôsobuje ochorenia dýchacích ciest, rozľahlé plochy porastené burinými spoločenstvami sú jedným zo zdrojov alergických ochorení slizníc.

Oproti ostatným regiónom Slovenska je okres B. n. Bebravou jeden z menej znečistených regiónov. Vo väčšine prípadov sa produkcia znečisťujúcich látok v okrese pohybuje pod úrovňou SR. Najmenej znečisťujúcich látok bolo produkovaných v prípade oxidu siričitého a oxidu uhoľnatého. Ako prezentuje nasledujúca tabuľka, k nárastu dochádza v prípade produkcie tuhých emisií, ktoré sú pravdepodobne produkované ako externé vplyvy priemyselnej výroby, dopravy a zásobovania teplom v zimnom období (prechod na pevné palivá v dôsledku vysokých cien elektrickej energie a plynu) a tuhých emisií.

Produkcia v t podľa územie, chemická zlúčenina a rok											
Okres B. n. Bebravou	2003	2004	2005	2006	2007	2008	2009	2010	2011	2012	2013
Tuhé emisie	170,10	197,00	254,00	235,30	233,00	234,00	230,80	220,20	240,50	240,50	250,76
Oxid siričitý	62,20	48,00	45,00	47,50	32,70	34,00	34,90	31,20	30,20	26,90	21,00
Oxid dusíka	82,80	86,00	95,00	87,40	83,70	82,00	80,00	78,20	80,10	80,00	77,71
Oxid uhoľnatý	369,90	374,00	384,00	366,50	328,80	326,00	309,20	304,50	319,80	323,70	295,06

Zdroj: <http://px-web.statistics.sk/PXWebSlovak/>

Vplyvom nepriaznivej klimateografickej polohy sa exhaláty hlavne v jesennom a zimnom období koncentrujú v prízemnej vrstve ovzdušia. Naopak koncentrácie polietavého prachu sa zvyšujú pri



normálnych klimatických situáciách a to už pri najmenších rýchlostiach vetra. Oproti minulosti sa zmenila situácia v hlavných znečisťovateľov ovzdušia, keď tepelné zdroje prešli z uhlia na zemný plyn. K zlepšeniu stavu znečisťovania prispela aj plynofikácia obce. Naopak je zvýšená hybnosť automobilov.

Hlukové pomery z dopravy

V zmysle Nariadenia vlády SR č. 40/2002 Z. z. o ochrane zdravia pred hlukom a vibráciami najvyššie prípustné hodnoty hluku z dopravy vo vonkajších priestoroch v obytnom území ciest I. a II. triedy, zberných mestských komunikácií a hlavných železničných ťahov sú povolené pre deň $LA_{eq,p} = 60$ dB a v noci $LA_{eq,p} = 50$ dB. Medzi najväčšie zdroje hluku v sídle patrí automobilová doprava umiestnená predovšetkým pozdĺž obytnej zóny v okolí štátnej cesty II/516 ale aj pila v obci Vlčkov. Tranzitná doprava na ceste I. triedy I/50 a železničná trať č.143, aj keď sú vedené okrajovou časťou obytnej zástavby obce. Predpokladá sa dočasné zvýšenie nárastu zaťaženia územia hlukom počas výstavby rýchlostnej cesty (ÚPD, 2013, s.28).

Odpadové hospodárstvo

Základným právnym predpisom pri predchádzaní vzniku odpadov a pri nakladaní s odpadmi je zákon NR SR č. 223/2001 Z. z. o odpadoch a o zmene a doplnení niektorých zákonov, ktorý nadobudol účinnosť 1. júla 2001. Jedným zo základných nástrojov stratégie hospodárenia s odpadmi je vypracovanie „Programov odpadového hospodárstva“. Program odpadového hospodárstva Slovenskej republiky vypracováva Ministerstvo životného prostredia a následne samosprávny kraj, obec a pôvodca odpadu. Obsah Programu odpadového hospodárstva obce na roky 2011 - 2015 je zostavený podľa požiadaviek § 2 až § 5 vyhlášky MŽP SR č. 310/2013 Z.z., ktorou sa vykonávajú niektoré ustanovenia zákona o odpadoch a zároveň zohľadňuje POH SR a POH Trenčianskeho kraja. Ciele a opatrenia POH SR a POH Trenčianskeho kraja 2011 - 2015, ktoré sa budú realizovať obcou, právnickými a fyzickými osobami sú preto rozpracované v záväznej časti POH obce Dežerice na roky 2011 – 2015. Odpadové hospodárstvo zahŕňa všetky činnosti zamerané na predchádzanie a obmedzovanie vzniku odpadov, znižovanie ich nebezpečnosti pre životné prostredie, ako aj na nakladanie s odpadmi v súlade s platnými zákonmi. Nakladanie s odpadmi je definované ako zber odpadov, preprava odpadov, zhodnocovanie odpadov a zneškodňovanie odpadov vrátane starostlivosti o miesto zneškodňovania.

Množstvo komunálneho odpadu podľa ukazovateľa a rok v % v regióne											
	2003	2004	2005	2006	2007	2008	2009	2010	2011	2012	2013
Separ. zbierané zložky kom. odp.	3,99	4,23	5,23	7,17	8,04	8,06	8,50	9,85	10,19	11,05	10,97
Separ. z toho: nebezp. odpad	0,12	0,23	0,33	0,37	0,38	0,40	0,44	0,39	0,51	0,43	0,40
Odpady zo záhrad a parkov	5,45	5,33	4,79	4,47	5,29	4,16	5,03	4,71	5,03	5,46	4,59
Iné komunálne odpady	85,80	87,48	87,38	85,06	83,06	82,72	80,94	81,09	79,31	77,47	74,56
Drobné stavebné odpady	4,76	2,96	2,60	3,30	3,61	5,07	5,53	4,36	5,48	6,03	9,88

Zdroj: <http://px-web.statistics.sk/PXWebSlovak/>

Štatistické ukazovatele v oblasti nakladania s komunálnym odpadom prezentuje nasledujúca tabuľka.

Relatívne ukazovatele z oblasti nakladania s komunálnym odpadom v regióne											
	2003	2004	2005	2006	2007	2008	2009	2010	2011	2012	2013
Mn. komun. odpadu (kg/obyv.)	269,88	268,72	275,32	293,94	313,76	330,77	328,19	334,76	334,36	328,16	337,55
Mn. zhod. kom. odp. (kg/obyv.)	24,08	18,73	12,06	17,61	26,69	23,67	35,00	43,10	43,47	53,78	72,44
Mn. zneš. kom. odp. (kg/obyv.)	245,81	249,99	254,35	262,80	273,75	292,88	284,82	289,34	286,93	274,36	264,71
% zhodnoc. kom. odpadu	8,92	6,97	4,38	5,99	8,51	7,16	10,66	12,87	13,00	16,39	21,46
% zhodn. kom. odp. komp. (%)	50,73	34,82	27,87	52,82	55,32	58,47	59,86	39,04	35,46	54,74	59,33
% zhod. kom. odp. ako druhot. s.	38,23	55,72	27,50	14,57	33,92	28,72	30,76	31,32	38,79	37,51	16,03

Zdroj: <http://px-web.statistics.sk/PXWebSlovak/>

Separovaný zber využiteľných zložiek komunálneho odpadu je v súčasnosti organizovaný v rôznych formách, separované zložky budú využité ako druhotné suroviny. Likvidáciu komunálneho odpadu sa odporúča riešiť v súlade so širšími vzťahmi v kraji v návaznosti na zákon o odpadoch. V súčasnosti sa v riešenom území nenachádzajú rozsahom väčšie divoké skládky, je však nutné jednoduchou formou



upozorňovať obyvateľov obce na likvidáciu odpadu formou jeho triedenia. V prípade separácie rozšíri aktivity o viaceré komodity.

Komunálny odpad je odoberaný a zneškodňovaný zmluvným zneškodňovateľom. V obci sa vykonáva aj separácia odpadu. Plasty sú separované vrecovým systémom, sklo je separované v kontajneroch. Separácia pneumatík, nebezpečného odpadu a elektronického odpadu je vykonávaná na zbernom dvore v obci. Treba vyzdvihnúť skutočnosť, že vďaka systematickému odvozu odpadu ako jedna z malá obci ma takmer eliminované skládky čierneho odpadu. Ich výskyt je sporadický a zvyčajne bez pričinenia obyvateľov obce. V katastri obce sa nachádza skládka komunálneho odpadu spoločnosti ENZO-VERONIKA-VES a.s. v konkurze (ďalej len „úpadca“). Skládka je v súčasnosti uzatvorená / od 15.07.2009 ukončila svoju prevádzku /, ale obec Dežerice prevzala nájomnou zmluvou, s predkúpny právom, všetky práva a povinnosti tejto prevádzky a skládky, rovnako založila obec spoločnosť Dežerická EKO s.r.o., spolu s investormi, kde táto spoločnosť prevzala podnájomnou zmluvou rovnako všetky práva a povinnosti a zaviazala sa spojiť skládku na území obce, spolu s celou prevádzkou. Stará skládka znamená pre obec Dežerice značnú environmentálnu záťaž. Avšak skládka má vysoký regionálny charakter a je v záujme celého okresu a možno aj kraja, aby táto prevádzka a skládka bola čo najskôr spustená, o čo sa snaží nielen obec, ale aj ostatné obce a mestá. Spoločnosť Dežerická EKO s.r.o., ktorú obec zriadila s investormi, má za skutočnosť, že sa bude musieť vysporiadať s environmentálnou záťažou, ktorú vytvoril úpadca. Obci bola pridelená zo zákona nutnosť vyriešiť rekultiváciu starej záťaže, avšak z dôvodu, že úpadca, alebo jeho ďalšie spoločnosti nevytváral/i rezervné fondy a neodvádzal/i zákonom stanovené poplatky obci, nemá týmto obec zdroje na pokrytie rekultivácie. Aj z tohto dôvodu založila spoločnosť s investormi, kde s obcou Dežerice, ale aj ostatnými obcami a mestami majú snahu spravidzovať túto skládku, aby pokračovali v činnosti a rozšírili ju o modernejšie a životnému prostrediu prijateľnejšie riešenia v odpadovom hospodárstve, aby sa neopakovali prešľapy minulosti (ÚPD, 2013, s.34-35).

Znečistenie horninového prostredia

Hodnotené územie tvoria prevažne plochy s priemyselnou a poľnohospodárskou činnosťou, so zastavanou plochou obce a tak sa predpokladá, že pôvodné horninové prostredie môže byť miestami znečistené priesakmi z poľnohospodárskej a priemyselnej výroby ako aj z dôvodu nevybudovaného kanalizačného systému. Vysoká úroveň znečistenia sa predpokladá v okolí skládky ENZO Veronika, Dežerice.

Pôda

Vodná erózia je viazaná najmä na poľnohospodársky pôdny fond (PPF) a spôsobuje celkovú degradáciu pôdy, ktorá sa prejavuje zmenšovaním pôdneho profilu, stratou jemnozeme a živín, zhoršovaním textúry a štruktúry pôdy a vodného režimu, znižovaním prirodzenej úrodnosti, poškodzovaním rastlinnej pokrývky, zanášaním vodných tokov, nádrží a priekop, chemickým znečisťovaním povrchovej a podzemnej vody. Z hľadiska potenciálnej vodnej erózie je extrémnou eróziou (odnos viac ako 30 t/ha/rok) ohrozený PPF v k.ú. Vlčkovce medzi cestou I/50 na Trenčín a riekou Svinicou, PPF v lokalite nazvanej Somárovec, trvalé trávne porasty za intravilánom k.ú. Vlčkovce, časť ruderalnej vegetácie pri ceste I/50 na Trenčín a PPF medzi cestou do Ruskoviec a skládkou. Silnou eróziou (odnos 10 - 30 t/ha/rok) je ohrozený PPF v k.ú. Dežerice v lokalitách nazvaných Vyšovec, Pece a Bukovina, PPF v k.ú. Vlčkovce v lokalitách nazvaných Horné Nadbrodie a Richtárovec, PPF pri hranici s k.ú. Horňany v lokalite Breziny a časť ruderalnej vegetácie pri ceste I/50 na Trenčín. Ostatné územie je ohrozené strednou (odnos 4 - 10 t/ha/rok), prípadne žiadnou až slabou (odnos menej ako 4 t/ha/rok) potenciálnou vodnou eróziou. Veterná erózia je degradačným procesom, ktorý spôsobuje škody nielen na poľnohospodárskej pôde, ale aj zanášaním komunikácií, vodných tokov a znečisťovaním ovzdušia. Veterná erózia pôsobí rozrušovaním pôdneho povrchu mechanickou silou vetra (abrázia), odnášaním rozrušovaných častíc vetrom (deflácia) a ukladaním týchto častíc na inom mieste (akumulácia). Z hľadiska potenciálnej ohrozenosti poľnohospodárskych pôd SR veternou eróziou patrí územie obce Dežerice do kategórie žiadna až slabá ohrozenosť pôd veternou eróziou (odnos menej ako 0,7 t/ha/rok). Výmol'ová erózia sa vyskytuje vo forme erózných rýh vo východnej časti katastra v údolí Svinice (lokalita Svinský jarok). Zosuvy - náchylnosť územia na zosúvanie závisí od geologickej štruktúry a typu hornín, ako aj od charakteru reliéfu, najmä sklonu svahov, hydrogeologických a klimatických pomerov (ÚPD, 2013, s.36). V celom k.ú. Vlčkovce a JZ časti k.ú.



Dežerice je stanovená slabá úroveň náchylnosti na zosuvy, v SV časti k.ú. Dežerice je stanovená stredná úroveň náchylnosti na zosuvy (Atlas krajiny SR, 2002).

Správa povodí

Právna starostlivosť o vodu je vymedzená v zákone č. 364/2004 Z.z. o vodách a o zmene a doplnení zákona Slovenskej národnej rady č. 372/1990 Zb. o priestupkoch v znení neskorších predpisov (vodný zákon) v znení zákona č. 587/2004 Z. z. Tento zákon vytvára podmienky na všestrannú ochranu povrchových vôd a podzemných vôd vrátane vodných ekosystémov a od vôd priamo závislých krajinných ekosystémov, na zlepšenie stavu povrchových vôd a na ich účelné a hospodárne využívanie. Na území obce Dežerice sa nenachádzajú žiadni významní odberatelia povrchových či podzemných vôd. Z hľadiska kvantitatívnej vodohospodárskej bilancie stanovujúcej vzťah medzi zdrojmi vody a požiadavkami na vodu a zistením požiadaviek krytia vodnými zdrojmi v obci je vo všetkých bilančných profiloch zaznamenaný aktívny bilančný stav.

Zdrojom znečistenia vôd v území je produkcia tekutých a pevných odpadov. Nie všetky splaškové vody od individuálnych producentov sú akumulované vo vodotesných žumpách. Dôsledné hodnotenie znečistenia vôd v sledovanom území je problematické, nakoľko sledovanie kvality sa hodnotí v úseku sútoku Bebravy s Nitrou pri Krušovciach, čo predstavuje znečistenie Bebravy z celého povodia. Na prítoku **Bebrava** v mieste odberov Bebrava - Krušovce (rkm 3,4) je vo všetkých skupinách ukazovateľov výslednou **III. až V. trieda kvality**. Lokálne znečistenie tokov v riešenom území je spôsobované vypúšťaním komunálnych odpadových vôd z prevádzok a obytných zón bez prečistenia priamo do tokov Machnáč a Svinica, ktoré následne znečisťujú Bebravu. Ako plošné zdroje znečistenia povrchových vôd je uvádzaná poľnohospodárska činnosť. Veľmi významné nebezpečenstvo predstavuje aj voda akumulovaná v žumpách, ktorých technický stav je nevyhovujúci, resp. prevažujúci spôsob nakladania s týmito vodami. V katastri obce bude nutné vybudovať kanalizáciu a napojiť ju na plánovanú COV (ÚPD, 2013, s.34).

Obec Dežerice leží v strednej časti bánovského výbežku Nitrianskej sprašovej pahorkatiny, v krátkom bočnom údolí na dolnom toku potoka Machnáč. Výhodou obce je strategická poloha medzi Trenčínom, Bánovcami nad Bebravou a Trenčianskymi Teplicami. Na uvedenom vodnom toku Machnáč mimo extravilánu nie sú realizované komplexné úpravy. Brehová úprava potoka v obci je realizovaná len čiastočne a to len v zastavanej – centrálnej časti obce (kamenná úprava brehov a vydláždenie nivelety dna prahmi - čiastočne). Koncepcia územného rozvoja nepredpokladá komplexné úpravy miestneho toku. Navrhujeme revitalizáciu koryta potoka, zameranú na stabilizáciu brehov, zníženie sklonu dna a estetické dotvorenie okolia toku. Na území obce sa nenachádza vodný tok, ktorý by zabezpečoval vodnú dopravu širšieho využitia. Katastrálnym územím obce preteká potok Machnáč, ktorý však neposkytuje podmienky pre realizáciu akéhokoľvek druhu vodnej dopravy a ani v budúcnosti sa neplánuje vybudovanie vodného kanála pre zabezpečenie vodnej dopravy (ÚPD, 2013, s.31).

Toky pretekajúce územím obce sú v zmysle vyhlášky MŽP SR č.211/2005 Z.z. (Príloha č.1) zaradené ako vodohospodársky významné vodné toky s číslami hydrologického poradia: Bebrava 4-21-11-129, Machnáč 4-21-11-135, Svinica 4-21-11-145. Žiadny z týchto tokov nie je vyhlásený ako vodárenský tok (toky, ktoré sa využívajú ako vodárenské. V riešenom území sa nevyskytujú zdroje podzemných vôd ani ochranné pásma, nie je tu vyhlásená chránená vodohospodárska oblasť. Výnimkou sú iba podzemné vody pre domové studne, kde platí povinnosť povolenia orgánu štátnej správy podľa § 21 vodného zákona. V území sa prírodné liečivé zdroje ani ich ochranné pásma nenachádzajú (ÚPD, 2013, s.33-34).

2.6. OBYVATEĽSTVO

Nasledujúca časť prezentuje štruktúru obyvateľstva podľa jednotlivých charakteristík, ako vek, vierovyznanie, vzdelanosť, pohlavie, atď.. Nasledujúca tabuľka prezentuje počet obyvateľov bývajúcich v obci Dežerice k roku sčítania obyvateľov.

Bývajúcce obyvateľstvo v obci Dežerice (rok 2011 – SODB 2011)						
	spolu	ženy	0-14	66+	15-65	
obec Dežerice	646	319	103	85	458	
Dežerice	507	248	85	56	366	



Vlčkov	139	71	18	29	92
--------	-----	----	----	----	----

Zdroj: Štatistický úrad SR, SOBD 2011,

V roku 2011 žilo v obci celkovo 646 obyvateľov. V obci Dežerice to bolo 507 obyvateľov a v časti Vlčkov 139 obyvateľov. Celkovo žien bolo 319. Najväčšiu skupinu tvorili obyvatelia od 15 do 65 rokov. Nasledujúca tabuľka prezentuje vývoj štruktúry obyvateľstva obce Dežerice podľa vierovyznania v roku 2011. Obec je podľa kritéria vierovyznania homogénna s 1 dominantným vierovyznaním. Najväčšia časť obyvateľov sa hlásila k rímskokatolíckemu vierovyznaniu (58,63 %). Menšia časť sa hlási k evanjelickému vierovyznaniu – 16,16 %. Pri 4,25 % nebolo zistené vierovyznanie a bez vyznania bolo 7,53 % obyvateľov.

Bývajúce obyvateľstvo podľa náboženského vyznania			
Ukazovateľ	SOBD 2011		%
Rímskokatolícke	428		58,63
Nezistené	31		4,25
bez vyznania	55		7,53
Evanjelické	118		16,16
Gréckokatolícka cirkev	3		0,41
Pravoslávne	3		0,41
Apoštolská cirkev	8		1,10
iné			

Z hľadiska národnostnej štruktúry sa väčšina obyvateľov hlási k slovenskej národnosti – 85,07 %. V obci žili 5 obyvatelia s českou národnosťou a po jednom obyvateľovi s poľskou a chorvátskou národnosťou. Pri 1,51 % nebola zistená národnosť.

Bývajúce obyvateľstvo podľa národnosti			
Ukazovateľ	SOBD 2011		%
Slovenská	621		85,07
nezistená	11		1,51
Poľská	1		0,14
Chorvátska	1		0,14
Česká	5		0,68
ostatné	7		0,96

Zdroj: www.statistics.sk

Demografia

Pre demografický vývoj je vo všeobecnosti charakteristický znižujúci sa prirodzený prírastok obyvateľstva a starnutie populácie. V prípade obce Dežerice bol zaznamenaný nárast počtu obyvateľov.

Stav obyvateľstva ku koncu obdobia (k 31.12.)											
Obec Dežerice	2004	2005	2006	2007	2008	2009	2010	2011	2012	2013	2014
k 1.1.	605	613	624	626	640	646	649	645	658	683	730
k 30.6.	606	622	623	628	646	644	641	652	671	707	747
k 31.12	613	624	626	640	646	649	640	658	683	730	763
muži	288	300	303	303	316	318	320	332	344	366	390
ženy	318	322	320	325	330	326	321	320	327	341	357
Index	-	1,018	1,003	1,022	1,009	1,005	0,986	1,028	1,038	1,069	1,045
Priemer Ix											1,022

Zdroj: 20.10.2015, DataCubes, ŠÚ SR.

Počas sledovaného obdobia v priemere počet obyvateľov stúpol o 24,46 %. Priemerný index dosiahol hodnotu 1,022, čo predstavuje priemerný ročný nárast o 2,2 %. K najvyššiemu nárastu došlo v roku 2013 a 2014, kedy vzrástol počet obyvateľov o 47 a 33 osôb. V sledovanom období klesol počet obyvateľov len v jednom roku a to 2010, kedy klesol počet o 9.

Prirodzený prírastok obyvateľstva

Nasledujúca tabuľka prezentuje prirodzený prírastok/úbytok obyvateľstva v okrese, ako aj prirodzený prírastok v obci Dežerice.



Prírodný prírastok

Obec Dežerice	2004	2005	2006	2007	2008	2009	2010	2011	2012	2013	2014
okr. B.n.Bebravou HMPP	-1,46	-1,62	-2,1	-0,37	-0,74	-0,66	0,82	1,4	1,35	-1,49	-0,79
prírodný prírastok	3	1	-3	7	7	-3	-5	-1	2	-3	4
hrubá miera pr. prírod.	4,95	1,61	-4,82	11,15	10,84	-4,66	-7,8	-1,53	2,98	-4,25	5,36

Zdroj: 20.10.2015, DataCubes, ŠÚ SR.

Vývoj ukazovateľa hrubej miery prírodného prírastku obyvateľstva v okrese v sledovanom období vykazuje negatívny trend. Počet živonarodených prekračuje v obci počet zomrelých obyvateľov v roku 2004, 2005, 2007, 2008, 2012 a 2014. Najvyšší prírodný úbytok bol zaznamenaný v rokoch 2010.

Nasledujúca tabuľka prezentuje počet živonarodených (hrubá miera) v okrese a vývoj počtu narodených za obec Dežerice. V medziročnom porovnaní možno sledovať stabilný trend, aj napriek zlej ekonomickej situácii začínajúcich rodín a s tým súvisiacim problematickým zabezpečením základných životných potrieb – bývanie. Rastový trend v okrese bol evidovaný do roku 2011, kedy hrubá miera dosiahla 10,70. Do roku 2014 klesol tento počet na 8,48. V súčasnosti je v obci pôrodnosť náhodná, bez možnosti identifikovania trendu. Najviac narodených bolo evidovaných v roku 2007 a 2008.

Počet živonarodených

Obec Dežerice	2004	2005	2006	2007	2008	2009	2010	2011	2012	2013	2014
okr. B. n. Bebravou HM	8,92	8,62	8,47	9,85	9,7	10,24	10,37	10,70	10,03	9,32	8,48
narodení	8	4	4	11	10	5	3	8	5	6	7
živonarodení	8	4	4	11	10	5	3	8	5	6	7

hrubá miera živorod.

Zdroj: 20.10.2015, DataCubes, ŠÚ SR.

Štatistika počtu potratov v okrese vykazuje podobné tendencie, ako v prípade obecnej štatistiky. V priebehu sledovaného obdobia nie je možné identifikovať trend. Potraty sa v obci vyskytli náhodne takmer v každom roku sledovaného obdobia, najviac však v roku 2004.

Počet potratov

Obec Dežerice	2004	2005	2006	2007	2008	2009	2010	2011	2012	2013	2014
okr. B. n. Bebravou HM	3,41	3	2,83	2,89	3,26	2,76	2,88	1,97	1,81	2,32	2,36
potratovosť	3	2	1	2	0	2	2	2	1	0	1
hrubá miera potratovosti	4,95	3,22	1,61	3,18	0	3,11	3,12	3,07	1,49	0	1,34
index potratovosti	37,5	50	25	18,18	0	40	66,67	25	20	0	14,29
ukončené tehotenstvá	11	6	5	13	10	7	5	10	6	6	8
hrubá miera uk. tehot.	18,15	9,65	8,03	20,7	15,48	10,87	7,8	15,35	8,95	8,49	10,72

Zdroj: 20.10.2015, DataCubes, ŠÚ SR.

Počet zomretých v okrese vykazuje stabilný trend s miernym trendom poklesu. Počet kolíše okolo 10 na 1000 obyvateľov. Najvyšší počet bol zaznamenaný v roku 2009. V prípade obce Dežerice postupne počet zomretých narastá, aj keď je problematické určenie trendu. Obdobie s najvyššími hodnotami boli roky 2009 až 2011.

Počet zomretých

Obec Dežerice	2004	2005	2006	2007	2008	2009	2010	2011	2012	2013	2014
okr. B. n. Bebravou HM	10,38	10,24	10,57	10,22	10,44	10,9	9,56	9,3	8,68	10,81	9,27
zomretí	5	3	7	4	3	8	8	9	3	9	3
hrubá miera úmrtnosti	8,25	4,82	11,24	6,37	4,64	12,42	12,48	13,81	4,47	12,74	4,02

Zdroj: 20.10.2015, DataCubes, ŠÚ SR.

Migrácia obyvateľstva

Migrácia obyvateľstva t.j. rozdiel medzi prisťahovanými a vystťahovanými obyvateľmi vykazuje pozitívny aj negatívny vývoj. Rozhodujúci podiel na migrácii obyvateľstva v obci pripadá na občanov



v produktívnom veku. V sledovanom období vykazoval migračný prírastok negatívny trend len v roku 2010 a 2008.

Saldo sťahovania

Obec Dežerice	2004	2005	2006	2007	2008	2009	2010	2011	2012	2013	2014
okr. B.n. Bebravou HM	-1,98	-3,47	-1,36	0,05	-0,5	-2,13	-2,32	-2,94	-1,81	-1,32	-2,74
migračné saldo	5	10	5	7	-1	6	-4	14	23	50	29
hr. miera migr. salda	8,25	16,08	8,03	11,15	-1,55	9,32	-6,24	21,49	34,3	70,77	38,85

Zdroj: 20.10.2015, DataCubes, ŠÚ SR.

Najväčší migračný úbytok obyvateľstva bol zaznamenaný v roku 2010. Nasledujúca tabuľka prezentuje absolútne hodnoty migrujúcich za obec Dežerice. Najvyšší počet obyvateľov migruje mimo územia. Malá časť obyvateľov sa vysťahovala mimo hraníc SR.

Migrácia obyvateľstva

Obec Dežerice	2004	2005	2006	2007	2008	2009	2010	2011	2012	2013	2014
prist'ahovaní	13	26	16	15	24	13	13	25	27	57	45
vyst'ahovaní	8	16	11	8	25	7	17	11	4	7	16

Zdroj: 20.10.2015, DataCubes, ŠÚ SR.

Najväčší počet prist'ahovaných bol zaznamenaný v roku 2013 a 2014, kedy sa do obce prist'ahovalo 57 a 45 obyvateľov. V sledovanom období sa počet vyst'ahovaných vyvíjal náhodne. Stúpajúca tendencia bola zaznamenaná hlavne do roku 2008 a 2014. V roku 2014 počet vyst'ahovaných dosiahol hodnotu až 16.

Celkový prírastok

Nasledujúca tabuľka prezentuje vývoj celkového prírastku na 1000 obyvateľov v okrese, ktorý je súčtom prirodzeného a migračného prírastku a absolútne hodnoty za obec. Celkový prírastok nevykázal v okrese kladnú hodnotu v žiadnom roku.

Celkový prírastok (- úbytok)

Obec Dežerice	2004	2005	2006	2007	2008	2009	2010	2011	2012	2013	2014
okr. B. n. Bebravou HM	-3,43	-5,09	-3,46	-0,32	-1,24	-2,79	-1,5	-1,54	-0,46	-2,81	-3,52
celkový prírastok	8	11	2	14	6	3	-9	13	25	47	33
hrubá miera celk. pr.	13,2	17,68	3,21	22,29	9,29	4,66	-14,04	19,95	37,29	66,53	44,21

Zdroj: 20.10.2015, DataCubes, ŠÚ SR.

Celkový prírastok v obci vykazuje nerovnomerný trend. K najvyššiemu a jedinému úbytku došlo v roku 2010, kedy počet obyvateľov dosiahol hodnotu -9. K najvyššiemu prírastku došlo v roku 2013 + 47 obyvateľov.

Počet sobášov a rozvodov

Nasledujúce tabuľky prezentujú vývoj počtu sobášov a rozvodov v okrese a sobášnosť a rozvodovosť v obci Dežerice. Rovnako, ako v prípade predchádzajúcich štatistík, je aj v tomto prípade problematické identifikovanie trendu. Na 1000 obyvateľov v okrese roku 2004 pripadalo 5,31. Do roku 2014 mierne klesol počet na 4,34.

Počet sobášov

Obec Dežerice	2004	2005	2006	2007	2008	2009	2010	2011	2012	2013	2014
okr. B. n. Bebravou HM	5,31	4,86	4,67	4,78	5,21	4,27	4,22	5,09	4,32	4,86	4,34
sobášnosť	2	7	1	0	3	2	4	3	1	6	6
hrubá miera sobášnosti	3,3	11,25	1,61	0	4,64	3,11	6,24	4,6	1,49	8,49	8,04

Zdroj: 20.10.2015, DataCubes, ŠÚ SR.



V porovnaní s regionálnou štatistikou je sobášnosť v obci nižšia aj vyššia, ako v prípade okresu. Sobáše boli v obci evidované v každom roku okrem 2007. Vo všeobecnosti možno povedať, že počet rozvodov sa vyvíja náhodne.

Počet rozvodov											
Obec Dežerice	2004	2005	2006	2007	2008	2009	2010	2011	2012	2013	2014
okr. B. n. Bebravou HM	2,13	1,44	2,05	2,18	1,95	3,37	2,59	1,67	2,51	2,03	2,20
rozvodovosť	1	0	0	0	3	1	1	4	2	0	0
hrubá miera roz.	1,65	0	0	0	4,64	1,55	1,56	6,14	2,98	0	0
index rozvodovosti	50	0	0	0	100	50	25	133,33	200	0	0

Zdroj: 20.10.2015, DataCubes, ŠÚ SR.

Hustota obyvateľov

Nasledujúca tabuľka prezentuje hustotu obyvateľov na km². Hustota obyvateľstva v obci je hlboko pod úrovňou Slovenska a okresu. Z dlhodobého hľadiska dochádza v obci k nárastu hustoty obyvateľstva. V roku 2004 dosiahla hustota hodnotu 46,49 a do roku 2014 stúpila na hodnotu 57,26.

Hustota obyvateľov na km ² k 31.12. podľa územie a rok											
Obec Dežerice	2004	2005	2006	2007	2008	2009	2010	2011	2012	2013	2014
SR	109,77	109,87	109,95	110,08	110,26	110,5	110,75	110,09	110,28	110,40	110,51
okr. B. n. Bebravou	83,25	82,88	82,55	82,41	82,34	82,21	82,00	80,34	80,26	80,13	79,88
Obec Dežerice	46,49	47,72	47,79	48,18	49,56	49,4	49,17	49,98	51,44	54,2	57,26

Zdroj: 20.10.2015, DataCubes, ŠÚ SR.

Veková štruktúra obyvateľstva obce

Nasledujúca tabuľka predstavuje vývoj počtu obyvateľov podľa 5 ročných vekových skupín.

Počet obyvateľov ku koncu obdobia (31.12.)											
	2004	2005	2006	2007	2008	2009	2010	2011	2012	2013	2014
Spolu	613	624	626	640	646	649	640	658	683	730	763
0	7	5	4	11	11	5	3	8	6	9	5
1-4	22	24	24	24	32	37	35	35	33	30	32
5-9	34	34	34	32	30	29	27	29	39	56	62
10-14	34	30	34	36	33	35	34	34	33	34	34
15-19	54	58	47	44	39	36	33	33	35	33	36
20-24	58	56	61	61	56	57	55	52	48	48	42
25-29	49	56	56	52	51	55	53	52	62	70	73
30-34	45	43	48	52	53	56	57	61	57	56	59
35-39	36	35	37	40	52	49	45	49	59	70	76
40-44	32	35	38	39	33	37	41	44	44	56	65
45-49	56	56	52	45	45	35	36	44	43	40	44
50-54	42	44	46	51	51	58	59	51	47	47	38
55-59	32	35	31	36	45	42	45	47	51	49	56
60-64	42	39	37	37	31	32	33	33	37	45	41
65-69	18	20	24	27	33	38	35	35	36	29	37
70-74	9	8	13	12	14	16	18	21	25	31	36
75-79	21	22	17	16	12	6	4	9	7	8	11
80-84	19	20	19	16	11	15	16	13	12	8	4
85-89	1	1	3	8	13	11	11	6	4	5	7
90-94	2	3	1	1	1	0	0	2	5	6	5
95-99	0	0	0	0	0	0	0	0	0	0	0
100+	0	0	0	0	0	0	0	0	0	0	0

Zdroj: 20.10.2015, DataCubes, ŠÚ SR.

K najvyššiemu nárastu došlo vo vekových skupinách od 55 – 59 a 65 až 74. Sledovanie jednotlivých vekových skupín je dôležité z hľadiska formovania ponuky služieb a formovania infraštruktúry v obci Dežerice.



Prognózy

V prípade, že sa doterajší trend zachová, v nasledujúcich 11 rokoch by malo dôjsť k nárastu počtu obyvateľov. Do roku 2025 by mal počet obyvateľov stúpnuť na cca. 942.

Počet obyvateľov ku koncu obdobia (31.12.)											
	2015	2016	2017	2018	2019	2020	2021	2022	2023	2024	2025
Spolu	761	779	792	811	827	846	864	884	904	923	942
0-4	7	7	7	7	7	7	7	6	6	6	6
5-9	37	38	39	40	41	42	44	45	46	47	48
10-14	60	62	63	65	67	68	70	71	73	75	76
15-19	34	34	34	35	35	35	35	35	35	35	35
20-24	37	39	40	42	43	45	46	48	49	51	52
25-29	45	43	42	40	39	37	35	34	32	31	29
30-34	68	70	71	73	75	77	79	80	82	84	86
35-39	63	64	66	67	69	70	72	74	75	77	78
40-44	73	76	77	79	81	83	85	87	89	91	93
45-49	58	60	63	66	68	71	73	76	78	81	84
50-54	36	35	33	32	30	29	27	26	24	23	22
55-59	40	42	43	45	47	48	50	51	53	55	56
60-64	57	59	60	62	63	65	66	68	70	71	73
65-69	42	42	43	45	46	47	48	49	50	51	52
70-74	40	42	44	45	47	49	50	52	54	55	57
75-79	34	37	39	42	44	47	50	52	55	57	60
80-84	12	10	10	9	9	9	8	8	8	7	7
85-89	6	5	3	2	1	1	2	3	5	6	7
90-94	9	9	9	10	10	11	11	11	12	12	13
95-99	5	5	5	6	6	6	7	7	7	8	8
100+	0	0	0	0	0	0	0	0	0	0	0

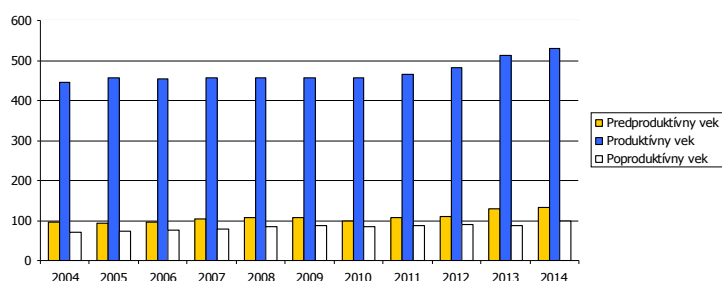
Ďalšie demografické charakteristiky

Nasledujúce tabuľky prezentujú vývoj počtu obyvateľov a predpokladaný vývoj podľa hlavných vekových skupín. Najväčší podiel pripadá na obyvateľov v produktívnom veku, najmenší podiel na obyvateľov v poproduktívnom veku. V skupine v poproduktívnom veku bol zaznamenaný výrazný nárast. Za 11 ročné obdobie vzrástol počet obyvateľov o 70 osôb. V skupine v predproduktívnom veku bol zaznamenaný nárast až o 36 detí. Počet obyvateľov v produktívnom veku zaznamenal rovnako nárast.

Obyvateľstvo podľa štruktúry základných vekových skupín											
	2004	2005	2006	2007	2008	2009	2010	2011	2012	2013	2014
Predproduktívny vek	97	93	96	103	106	106	99	106	111	129	133
Produktívny vek	446	457	453	457	456	457	457	466	483	514	530
Poproduktívny vek	70	74	77	80	84	86	84	86	89	87	100

Zdroj: 20.10.2015, DataCubes, ŠÚ SR.

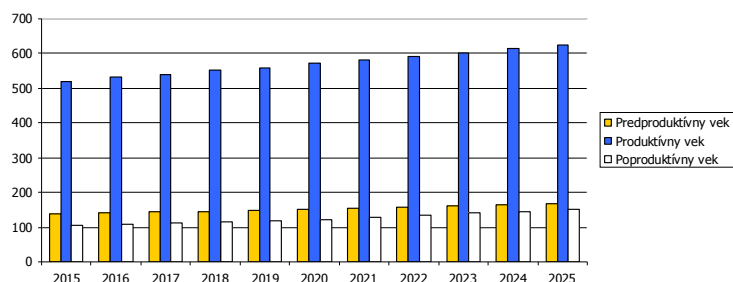
Vývoj vekovej štruktúry obyvateľstva v sledovanom období



Ako prezentuje graf, za uvedených 11 rokov došlo k nárastu v každej vekovej skupine. Nasledujúca tabuľka prezentuje predpokladaný vývoj v hlavných vekových skupinách do roku 2025.



Predpokladaný vývoj počtu obyvateľstva do roku 2025



Do roku 2025 sa predpokladá nárast obyvateľov v skupine predproduktívneho, produktívneho a poproduktívneho veku. Skupina v produktívneho veku by mala stúpnuť na 625.

Predpokladaný vývoj počtu obyvateľstva do roku 2025

	2015	2016	2017	2018	2019	2020	2021	2022	2023	2024	2025
Predproduktívny vek	138	141	143	146	149	152	155	157	160	163	166
Produktívny vek	518	531	538	551	560	572	582	593	603	614	625
Poproduktívny vek	106	107	111	114	117	123	128	134	141	146	152

Najviac ekonomicky činného obyvateľstva pripadá na vekovú skupinu od 35 do 39 rokov. Naopak najmenšiu skupinu ekonomicky aktívneho obyvateľstva tvoria obyvatelia od 15 do 19 rokov. Pokles v medziročnom porovnaní 2004 až 2014 bol zaznamenaný v skupine 15 až 24, 45 - 49 a 60 až 64 rokov.

Ekonomicky aktívne obyvateľstvo podľa štruktúry veku a pohlavia k 2004 a 2014

Vek	2004	2014	rozdiel 2014 -2004
15-19	54	36	-18
20-24	58	42	-16
25-29	49	73	24
30-34	45	59	14
35-39	36	76	40
40-44	32	65	33
45-49	56	44	-12
50-54	42	38	-4
55-59	32	56	24
60-64	42	41	-1

Zdroj: 20.10.2015, DataCubes, ŠÚ SR.

Z ekonomického hľadiska je daná štruktúra nevyhovujúca. Nasledujúca tabuľka prezentuje štruktúru ekonomicky aktívneho obyvateľstva podľa jednotlivých sektorov národného hospodárstva. Najviac obyvateľov je zamestnaných v službotvornom sektore (144) a sekundárnom sektore – výroba (156).

Ekonomicky aktívne obyvateľstvo

	spolu	odchádzajúci za prácou	prim. sektor	sekund. sektor	terc. sektor	hosp. domácnosti
obec Dežerice	335	277	12	156	144	225
Dežerice	274	224	9	126	118	173
Vlčkov	61	53	3	30	26	52

Zdroj: Štatistický úrad SR, SOBD 2011,

Ako prezentuje tabuľka, pomerne veľká časť obyvateľov každodenne odchádza za prácou mimo obce Dežerice. Z celkového počtu ide ekonomicky aktívneho obyvateľstva ide až o 277 obyvateľov, čo tvorí 82,68 %.

Národnostná štruktúra obyvateľstva

Z hľadiska národnostnej štruktúry sa väčšina obyvateľov hlási k slovenskej národnosti – 85,07 %. V obci žili 5 obyvatelia s českou národnosťou a po jednom obyvateľovi s poľskou a chorvátskou národnosťou. Pri 1,51 % nebola zistená národnosť.



Bývajúce obyvateľstvo podľa národnosti

Ukazovateľ	SODB 2011	%
Slovenská	621	85,07
nezistená	11	1,51
Poľská	1	0,14
Chorvátska	1	0,14
Česká	5	0,68
ostatné	7	0,96

Zdroj: www.statistics.sk

2.7. VZDELANIE A ZAMESTNANOSŤ

V obci majú najvyšší podiel vo vzdelanostnej štruktúre obyvateľstva občania s učňovským vzdelaním bez maturity – 18,49 % a úplným stredným odborným vzdelaním s maturitou – 17,95 %. Obyvatelia bez školského vzdelania boli zastúpení v podiely 14,79 %. Stredné odborné vzdelanie bez maturity bolo zastúpené 14,38 %.

Podrobná vzdelanostná štruktúra obyvateľov obce v roku 2012

dosiahnuté vzdelanie	počet	%
úplné stredné odborné (s maturitou)	131	17,95
vysokoškolské magisterské, inžinierske, doktorské	41	5,62
bez školského vzdelania	108	14,79
učňovské (bez maturity)	135	18,49
základné	68	9,32
stredné odborné (bez maturity)	105	14,38
úplné stredné všeobecné	18	2,47
nezistené	2	0,27
úplné stredné učňovské (s maturitou)	26	3,56
vysokoškolské bakalárske	8	1,10
vyššie odborné vzdelanie	3	0,41
doktorandské	1	0,14

Zdroj: statistics.sk, 10.9.2015

Z hľadiska uplatnenia sa obyvateľstva na trhu práce má uvedená vzdelanostná štruktúra relatívne vyhovujúci pomer. Z hľadiska ďalšieho vývoja je potrebné v obci ďalej zvyšovať počet obyvateľov s úplným stredným vzdelaním a odborným vzdelaním s maturitou. Obyvatelia s vysokoškolským vzdelaním II. stupňa tvorili skupinu 5,62 %.

Vývoj nezamestnanosti

Nasledujúca tabuľka prezentuje počet nezamestnaných v obci. V roku 2014 bolo v obci evidovaných 50 nezamestnaných. Miera nezamestnanosti v obci dosiahla hodnotu 9,43 %.

Nezamestnaní v obci

	2004	2005	2006	2007	2008	2009	2010	2011	2012	2013	2014
Dežerice	25	25	17	19	15	34	32	36	41	49	50
z toho ženy	9	11	10	5	5	11	12	17	11	22	24
Produktívny vek	446	457	453	457	456	457	457	466	483	514	530
Miera nezamestnanosti	5,61	5,47	3,75	4,16	3,29	7,44	7,00	7,73	8,49	9,53	9,43

Zdroj: 20.10.2015, DataCubes, ŠÚ SR.

Vývoj nezamestnanosti vo všeobecnosti zaznamenával až do roku 2008 klesajúci trend. Relatívny počet evidovaných nezamestnaných obyvateľov v obci a regióne prezentuje nasledujúca tabuľka.

Miera evidovanej nezamestnanosti podľa územie, pohlavie a rok v %

	2003	2004	2005	2006	2007	2008	2009	2010	2011	2012	2013
Slovenská republika	15,56	13,07	11,36	9,4	7,99	8,39	12,66	12,46	13,59	14,44	13,5
Trenčiansky kraj	9,87	8,09	6,8	5,19	4,5	4,95	10,13	9,51	9,95	10,89	10,74
Okres B. n. Bebravou	13,94	9,59	9,09	6,23	5,01	5,27	9,71	9,34	10,03	12,27	11,59
Muži	16,78	10,04	9,63	6,40	5,06	5,60	11,39	9,97	10,74	13,37	12,02



Ženy 10,46 9,00 8,46 6,02 4,93 4,87 7,76 8,58 9,17 10,91 11,03
Zdroj: ÚPSVAR, 2003-2013

Vyššia miera evidovanej nezamestnanosti bola takmer počas celého obdobia v prípade mužskej populácie. V roku 2013 dosiahla úroveň 12,02 %. Najvyššiu úroveň dosiahla v roku 2003 (16,78 %). V absolútnom vyjadrení počet nezamestnaných neustále rastie. Nasledujúca tabuľka prezentuje vývoj miery nezamestnanosti v priebehu jednotlivých rokov.

Evidovaná miera nezamestnanosti v % v mesiacoch roka												
	január	február	marec	apríl	máj	jún	júl	august	septe.	október	novem.	dec.
2003	14,88	14,09	13,09	11,89	10,70	10,38	9,82	9,29	8,95	8,37	8,06	8,69
2004	14,57	14,24	13,33	12,85	11,99	11,60	10,98	10,55	10,05	9,42	9,09	9,59
2005	10,53	10,14	9,70	8,67	8,14	8,12	8,25	8,24	8,54	8,23	8,37	9,09
2006	9,30	8,97	8,73	8,08	7,37	7,46	7,29	6,51	6,52	6,22	5,97	6,23
2007	6,29	6,04	5,75	5,61	5,34	5,48	5,37	5,27	5,32	4,73	4,70	5,01
2008	5,01	4,75	4,47	4,10	4,17	3,73	4,06	4,01	4,33	4,28	4,61	5,27
2009	5,93	6,90	7,31	8,12	8,56	8,99	9,33	9,41	9,76	9,45	9,59	9,71
2010	10,47	10,52	10,64	9,89	9,56	9,33	9,51	9,20	9,94	9,38	9,04	9,34
2011	9,13	9,55	9,35	8,94	9,08	9,07	9,63	9,71	9,95	10,04	10,01	10,03
2012	10,38	10,38	10,38	9,96	9,54	9,93	9,95	9,62	10,10	11,03	11,67	12,27
2013	12,14	12,07	11,75	11,64	11,59	11,87	11,91	11,46	11,69	11,58	11,53	11,59

Zdroj: ÚPSVAR, 2003-2013

Najväčší počet nezamestnaných obyvateľov pripadal na skupinu vo veku od 35-49 a riziková skupinu nad 50 rokov. V tejto skupine podiel neustále narastá. K znižovaniu podielu dochádza v prípade skupiny od 15 do 24 rokov, kedy do roku 2013 klesol podiel na 21 %.

Počet uchádzačov o zamestnanie podľa veku v %											
Okr. B. n. Bebravou	2003	2004	2005	2006	2007	2008	2009	2010	2011	2012	2013
15-24	24	22	23	21	19	20	21	21	22	23	21
25-34	24	23	24	24	22	24	24	25	25	22	23
35-49	33	33	31	32	32	32	30	28	28	29	29
50 a viac	19	22	22	24	26	24	25	26	25	27	27

Zdroj: 20.6.2014, <http://px-web.statistics.sk/PXWebSlovak/>

Významným ukazovateľom na trhu práce je doba evidencie nezamestnaných obyvateľov. Dve najväčšie skupiny tvorili nezamestnaní s dĺžkou evidencie od 4 do 6 mesiacov a v skupine nad 12 mesiacov. Z nej je najpočetnejšou skupinou skupina nezamestnaných od 13 do 18 mesiacov a nad 48 mesiacov.

Počet uchádzačov o zamestnanie podľa veku v %												
	do 3	4 - 6	7 - 9	10 - 12	nad 12	13 - 18	19 - 24	25 - 30	31 - 36	37 - 42	43 - 48	nad 48
2003	30,2	13,9	10,2	5,8	39,9	10,2	6,7	4,0	6,9	2,9	1,8	7,5
2004	24,6	16,2	6,6	5,6	47,0	12,4	5,6	6,1	4,0	2,6	6,3	9,8
2005	29,2	19,3	9,2	5,0	37,3	6,6	4,0	4,7	2,9	3,9	2,8	12,4
2006	28,4	15,1	7,7	4,9	43,9	8,5	5,2	4,0	1,9	3,7	2,7	17,9
2007	29,8	18,1	8,2	6,8	37,2	7,4	3,1	2,8	2,7	2,0	1,2	18,0
2008	40,5	19,6	7,9	3,8	28,2	6,4	3,2	2,6	1,0	1,0	1,3	12,7
2009	23,9	23,1	16,6	13,5	22,9	10,1	2,5	1,8	1,2	0,9	0,4	6,0
2010	23,3	20,5	10,0	8,6	37,5	13,6	10,0	4,9	1,4	1,0	0,8	5,8
2011	22,4	19,9	12,5	9,2	36,0	11,1	5,7	5,5	5,3	2,7	1,0	4,7
2012	20,3	23,6	11,2	7,7	37,2	9,8	7,4	4,1	2,8	3,3	3,7	6,1
2013	15,9	18,2	13,2	7,9	44,8	12,1	7,6	5,6	3,9	2,7	2,5	10,4

Zdroj: ÚPSVAR, 2003-2013

Negatívom je zvyšovanie počtu obyvateľov práve dlhodobo nezamestnaných nad 24 mesiacov, ktorí strácajú pracovné návyky. Nasledujúca tabuľka prezentuje vývoj nezamestnanosti podľa vzdelanostnej štruktúry uchádzačov. Najväčšou skupinou je skupina obyvateľov s nižším stredným vzdelaním a úplným stredným odborným vzdelaním.



Vzdelanostná štruktúra nezamestnaných v %

	2003	2004	2005	2006	2007	2008	2009	2010	2011	2012	2013
Zákl. a bez vzdel.	20	13	14	16	9	14	11	7	9	13	13
Nižšie stredné	46	48	49	47	53	39	45	47	55	46	39
Úplné stredné	31	34	31	35	33	37	36	35	30	30	33
Vysokoškolské	3	5	6	3	6	10	8	10	5	11	15

Zdroj: 20.6.2014, <http://px-web.statistics.sk/PXWebSlovak/>

Obyvatelia so základným vzdelaním sa podieľali na nezamestnanosti 13 %. Z hľadiska typu boli najviac zastúpení nezamestnaní, ktorí sú už dlhodobo nezamestnaní. Pomerne veľkú skupinu tvoria aj absolventi stredných a vysokých škôl.

Uchádzači o zamestnanie podľa typu v %

	2003	2004	2005	2006	2007	2008	2009	2010	2011	2012	2013
A	5,3	5,9	6,0	7,4	5,2	6,1	4,8	5,2	4,2	4,7	6,8
B	7,4	7,3	9,7	9,5	8,1	8,7	9,9	10,9	11,3	9,5	8,3
C	0,6	1,2	1,0	1,0	1,2	1,3	1,1	0,9	0,5	0,8	0,8
D	39,9	47,0	37,3	43,9	37,2	28,2	22,9	37,5	36,0	37,2	44,8

A Počet uchádzačov o zamestnanie so ZP

B Počet uchádzačov o zamestnanie - absolventi

C Počet uchádzačov o zamestnanie - mladiství

D Počet dlhodobo evidovaných uchádzačov o zamestnanie

Zdroj: ÚPSVaR, 2003-2013

Verejné služby zamestnanosti

Na zabezpečovanie práva občanov na zamestnanie je zriadený ÚPSVaR ako verejnoprávna inštitúcia, ktorý v rozsahu svojej pôsobnosti, ako jeden z viacerých subjektov v súčinnosti s reprezentatívnymi organizáciami zamestnancov a zamestnávateľov vykonáva politiku zamestnanosti. ÚPSVaR je hlavnou inštitúciou realizujúcou politiku trhu práce, čo je systém podpory a pomoci občanom pri ich začleňovaní na pracovné miesta na trhu práce formou sprostredkovania zamestnania, poskytovania poradenstva, prispôbovaním profesijnej štruktúry nezamestnaných a zamestnancov pomocou rekvalifikácií, podporovanie vytváranie nových pracovných miest zamestnávateľmi pomocou poskytovania príspevkov v rámci aktívnej politiky trhu práce a poskytovaním podpory v nezamestnanosti. Pri poskytovaní verejných služieb zamestnanosti obec spolupracuje s ÚPSVaR v Partizánskom, pri vytváraní dočasných pracovných miest, ktoré sú nevyhnutným predpokladom zachovania pracovných návykov dlhodobo nezamestnaných. Obec spolupracuje rovnako aj pri realizácii aktívnej politiky trhu práce (APTP), v rámci ktorej sa pomocou nástrojov APTP predovšetkým podporuje vytváranie nových pracovných miest zamestnávateľmi, ako aj obcou samotnou. Obec v oblasti aktívnej politiky zamestnanosti dočasne zamestnáva nezamestnaných občanov v rámci aktívnych prác a malých obecných služieb. V prevažnej miere výkon týchto pracovných činností zahŕňa údržbu verejných priestranstiev.

Štruktúra zamestnanosti

Nasledujúca tabuľka prezentuje štruktúru pracujúcich podľa jednotlivých odvetví národného hospodárstva. Najväčšie zastúpenie majú v regióne priemyselné odvetvia, obchod, školstvo a verejná správa. Silne zastúpené je aj poľnohospodárstvo. Od roku 2003 sa podiel priemyslu na zamestnaní mierne zvýšil (5 %). Najvýraznejší pokles nastal v prípade školstva a poľnohospodárstva a lesníctva.

Štruktúra zamestnanosti podľa odvetvovej klasifikácie v %

	2003	2004	2005	2006	2007	2008	2009	2010	2011	2012	2013
Okres B. n. Bebravou											
Poľn., poľov. a les.....	10	9	8	9	8	7	8	9	8	8	8
Priem. spolu (okrem stav.)	53	56	57	56	58	60	56	57	60	58	58
Priemyselná výroba	51	54	55	55	57	58	54	56	59	56	57
Stavebníctvo	4	3	3	3	3	3	6	2	3	3	2
Veľ'koobchod a maloobchod...	2	3	2	3	3	4	6	5	8	7	8
Hotely a reštaurácie	1	1	1	1	1	1	2	1	1	1	1
Doprava, sklad., pošty a tel.	4	3	3	3	3	3	5	4	3	3	4
Finančné sprostredkovanie	0	1	1	1	1	1	1	1	0	1	1
Neh., prenájom a obch. činnosti	1	1	1	1	1	1	1	1	1	1	1
Ver. správa a obr., pov. soc...	5	4	4	5	5	5	3	6	5	6	4
Školstvo	12	11	11	11	11	10	7	8	7	8	8



Zdravotníctvo a sociálna pomoc	6	6	5	3	6	5	4	3	2	3	2
Ostatné spoločenské, ...	2	3	4	4	2	1	3	3	2	2	2

Zdroj: 20.10.2015, DataCubes, ŠÚ SR.

V obci sú obyvatelia zamestnaní hlavne v malých výrobných rodinných prevádzkach a v službách. Vzhľadom na veľkosť obce je pracovný trh obmedzený. Obyvatelia poskytujú nasledovné služby: obchodné služby a stavebná činnosť, doprava, servisné služby a iné.

2.8. BÝVANIE

V zastavanom území prevláda obytná funkcia, t. j. pozemky obytných domov. Jadro obce (Dežerice) tvorí typická uličná zástavba, tvorená z rekonštruovaných domov, novostavieb a v menšom množstve aj pôvodných jednotrakových rodinných domov. Priestorovo-urbanistický rozbor obce možno charakterizovať ako rastlú, nepravidelnú hmotovo-kompozičnú štruktúru, ktoré tvorí poprepájaná komunikačná sieť (zberná a obslužné komunikácie). Najstaršia časť obce pozdĺž ulice bola obojstranné zastavaná rod. domami gradujúcimi smerom k rímsko-katolíckemu kostolu s dominujúcou polohou na vrcholku nad obcou, ktorý vnímame z diaľkových pohľadov. Obec Vlčkov v rámci urbanistickej štruktúry historickou zástavbou vytvoril pôdorys uličnej zástavby pozdĺž cesty a jej rozvoj do strán bol limitovaný vodným tokom a svahom z druhej strany. Historická časť obce tvorí miestami pôvodný bytový fond, na ktorý plynule nadväzujú lokality (ulicová štruktúra) s novými objektmi rodinnej zástavby. V tejto časti obce je pomerne dobre zachovaná i pôvodná charakteristická zástavba - jednotrakové domy so valbovou strechou s pozdĺžnym radením priestorov, spravidla orientované štítom do ulice a pred domami sú zachované odvodňovacie rigoly (výtvarný prvok obce). Niektoré objekty obce sú z estetického alebo aj technického hľadiska v dezolátnom stave a tým predurčené k sanácii a následnej náhrade novostavbami. V novšej časti obce sú prevažne rodinné domy mestského typu s obdĺžnikovým alebo štvorcovým pôdorysom. Na hlavnej urbanizačnej osi – cesta II. triedy, je situované pôvodné ťažisko urbanistickej štruktúry obce s rozptýlenou občianskou vybavenosťou a s dominujúcou polohou rímsko-katolíckeho kostola. Na prirodzené jadro obce (ťažisko obce) nadväzujú novšie i pôvodné zariadenia občianskej vybavenosti (mat. škola, kultúrny dom, obecný úrad, požiarna zbrojnica a pod), ktoré sú situované v závislosti od postupnej vývinovej (historickej) urbanistickej štruktúry (ÚPD, 2013, s.15-16). Pôvodná najstaršia ulicová zástavba je situovaná pozdĺž obslužnej cesty vedúcej ku kostolu, kde bolo urbanisticky rozvinuté pôvodné jadro. V minulosti si ľudia obydlia budovali tak, aby v nich mohli bývať aj so svojimi príbuznými. V zadných traktoch domu si stavali hospodárske objekty a vo na konci dvorov stodoly. Domy boli zväčša z nepálených tehál a v 20. storočí im pribudla keramická krytina. Zaujímavým oživením tejto uličnej zástavby boli kolmé cesty k hlavnej komunikácii medzi domami smerujúce k parcelám za záhradami. V blízkosti zastav. územia obce v lokalite Cebová boli budované krajinné úpravy slúžiace na odvádzanie jarných prívodových vôd z chotára, v dávnejšej minulosti boli účelne využívané a udržiavané prírodné úvaly v lete slúžiace na zvoz úrody (úvoz), väčšina z nich sa v území zachovala a tak má obec prírodný a poloprírodný systém dômyselnej protipovodňovej ochrany. Tento systém bol narušený mimo zastavaného územia obce v lokalitách Vyšovec a za mlynom pri ihrisku (k.ú. Dežerice) a pod bývalou samotou Somárovec (k.ú. Vlčkov). Jej obnovenie bude prospešné pre peších, cyklotrasy ale hlavne pre odvádzanie vôd do vodného toku, ktoré je v súčasnej dobe nefunkčné.

Nasledujúca tabuľka prezentuje početnosť bytového fondu v súčasnosti.

Obývané byty a domy (2011)				
	byty			
	spolu	v rodinnom dome		domy
Obec Dežerice	214	194		200
Dežerice	162	148		151
Vlčkov	52	46		49
Zdroj: Štatistický úrad SR, SOBD 2011				

Zdroj: Štatistický úrad SR, SOBD 2011

V obci Dežerice bolo v roku 2011 evidovaných 214 bytov. Z nich v rodinnom dome bolo 194 bytov. Nasledujúca tabuľka prezentuje počet neobývaných bytov podľa dôvodu neobývanosti. Najviac bytov bolo trvalo neobývaných z dôvodov nespôsobilosti na bývanie (31) a z dôvodu rekreácie - 22.

Neobývané byty podľa dôvodu neobývanosti (2011)



zmena vlastníctva	rekreácia	nespôsobilé na bývanie	z iných dôvodov	s nezistenou obývanosťou
2	22	31	16	1

Zdroj: Štatistický úrad SR, SOBD 2011

Z hľadiska vlastníctva boli jedinou skupinou byty v osobnom vlastníctve v rodinných domoch (164).

Byty podľa formy vlastníctva (2011)

vlastné v obytných domoch	byty vo vlast. v rodinných domoch	obecné byty	družstevné byty	iné
34	164	1	1	11

Zdroj: Štatistický úrad SR, SOBD 2011

Veľkostná kategorizácia bytov

Nasledujúca tabuľka prezentuje štruktúru bytov podľa podlahovej plochy. Najviac bytov v obci Dežerice disponuje plochou od 81 do 120 m². Byty s 81 až 120 m² boli zastúpené v počte 100. Byty s rozlohou nad 120 m² boli zastúpené v počte 56.

Byty podľa celkovej podlahovej plochy

Byty spolu	- 40 m ²	40 - 80 m ²	81 - 120 m ²	120+ m ²
v RD	5	36	97	56
v BD	0	13	3	0

Zdroj: Štatistický úrad SR, SOBD 2011

Z hľadiska počtu obytných miestností sú v obci najviac zastúpené byty 3 izbové. Druhou najväčšou skupinou sú 5+ izbové byty. Byty s 2 obytnými miestnosťami sú zastúpené v počte 16.

Byty podľa počtu obytných miestností

1	2	3	4	5+
2	16	80	57	59

Zdroj: Štatistický úrad SR, SOBD 2011

Vybavenosť bytov a iné charakteristiky

Nasledujúca tabuľka prezentuje vybavenosť bytov a domácností. Vlastný zdroj pitnej vody malo 14 domácností. Na spoločný zdroj bolo napojených 165 rodinných domov a 12 bytov v bytových domoch.

Byty podľa zásobovania vodou v RD

v byte - spoločný zdroj	v byte - vlastný zdroj	mimo bytu	bez vodovodu
165	17	1	8
12	4	0	0

Zdroj: Štatistický úrad SR, SOBD 2011

Ďalšiu vybavenosť bytov/domácností, prezentujú nasledujúce tabuľky. Celkovo bol v roku 2011 pripojených do siete internet 101 bytov v RD a 8 bytov v BD, a pevnou linkou disponovalo 97 bytov.

Vybavenosť bytov a domácností v obci v RD

podľa vybavenosti domácností			podľa pripojenia	
mobilný telefón	PC/notebook	osobné auto	na pevnú tel. linku	na internet
157	101	120	91	101
14	9	10	6	8

Zdroj: Štatistický úrad SR, SOBD 2011

Najviac bytov v obci Dežerice je v súčasnosti vykurovaných prostredníctvom ústredného lokálneho kúrenia – 119 bytov. Iný typ vykurovania využívalo cca. 77 bytov.

Obývané byty podľa typu kúrenia

ústredné diaľkové	ústredné lokálne	iný	bez kúrenia
5	119	77	1

Zdroj: Štatistický úrad SR, SOBD 2011

V súvislosti s využívaným zdrojom energie je najväčší počet bytov zastúpených plynom – 112 bytov. Elektrickú energiu na vykurovanie využívalo 20 bytov. pevné palivo využívalo 73 bytov.



Obývané byty podľa zdrojov energie						
plyn	elektrina	kvapalné palivo	pevné palivo	iný	žiadny	
112	20	1	73	0		2

Zdroj: Štatistický úrad SR, SOBD 2011

Súčasťou obytných štruktúr je aj občianska vybavenosť, väčšinou jestvujúca. V návrhu sa predpokladá budovanie nových zariadení občianskej vybavenosti. V súvislosti s návrhom novej zástavby sa nepredpokladajú žiadne veľkoplošné asanácie. Strategickým cieľom bytovej výstavby by malo byť - dosiahnuť bežný európsky štandard. Bývanie pre mladé rodiny, obyvateľov žijúcich pod hranicou sociálneho minima a prestárlych občanov by malo byť porovnateľné so sociálnou výstavbou v krajinách EÚ.

2.9. PODNIKATEĽSKÉ SUBJEKTY A INŠTITÚCIE

Nasledujúca tabuľka prezentuje štruktúru podnikateľských osôb – fyzické osoby podľa právnej formy. Najväčší počet je zastúpený živnostenskými podnikaniami. Do roku 2014 v priemere stúpol ich počet na 46 osôb. Najvyšší počet bol evidovaný v roku 2010. Od tohto roku do roku 2014 počet pomaly klesá. K najvyššiemu poklesu došlo práve v roku 2014.

Fyzické osoby - podnikatelia											
o. Dežerice	2004	2005	2006	2007	2008	2009	2010	2011	2012	2013	2014
Fyz. osoby – podnik.	43	50	54	61	56	55	61	56	51	58	49
Živnostníci	39	47	51	58	54	54	60	55	50	57	46
Slobodné povolania	1	1	1	2	1	0	0	0	0	0	2
SHR	3	2	2	1	1	1	1	1	1	1	1

Zdroj: 20.10.2015, DataCubes, ŠÚ SR.

Nasledujúca tabuľka prezentuje počet podnikateľských osôb. Celkovo je v obci činných 14 právnických osôb. Z celkového počtu bolo 10 ziskových a 4 neziskové subjekty.

Právnické osoby v obci											
o. Dežerice	2004	2005	2006	2007	2008	2009	2010	2011	2012	2013	2014
Právnické osoby spolu	6	9	10	10	11	10	8	10	9	11	14
Práv. osoby ziskové	2	5	6	6	7	7	5	7	6	8	10
Práv. osoby neziskové	4	4	4	4	4	3	3	3	3	3	4

Zdroj: 20.10.2015, DataCubes, ŠÚ SR.

V skupine ziskových subjektov došlo v sledovanom období k výraznému nárastu. V obci sa nachádzajú niektoré služby. Autoservis susediaci s objektom obecného úradu, čo je z hľadiska urbanistického, estetického a hygienického nie príliš vhodné. Zásobovanie základným potravinárskym tovarom zabezpečuje jedna predajňa. Ďalej sú to stavebniny v časti Vlčovo - SIPA, predajňa okrasných drevín a v areáli bývalého poľnohos. družstva stavebniny. Samozrejme aj Požiarna zbrojnica, kde sídli Dobrovoľný hasičský zbor a Pohostinstvo u Medveďa, Eduard Miklocký (prevádzka). V obci sa výrobné zariadenia nachádzajú v obmedzenom množstve. Je to strojárka výroba Unikov, Ing. Miroslav Lisý (Dežerice) a drevovýroba - M-Lachot, s.r.o. Bratislava, Radomír Babušiak (Dežerice) ako aj Daniel Vigoda (sušiareň reziva) v časti Vlčovo (ÚPD, 2013, s.20-21).

Poľnohospodárska výroba

Z hľadiska poľnohospodárskeho pôdneho fondu a poľnohospodárskej výroby patrí riešené územie do administratívnej jednotky Dežerice, ktorá je začlenená do okresu B. n. Bebravou, kraj Trenčiansky. Celková výmera poľnohospodárskej pôdy je 919,0 ha, z čoho orná pôda zaberá 808,3 ha. Celkový podiel poľnohospodárskej pôdy na celkovej výmere sa znižuje. Podiel na celkovej výmere má poľnohospodárska pôda 70,50 %. Ovocné sady boli zastúpené o rozlohe 2,6 ha. K miernemu poklesu došlo v prípade rozlohy záhrad.

Výmera poľnohospodárskej pôdy v obci Dežerice											
	2004	2005	2006	2007	2008	2009	2010	2011	2012	2013	2014



% z celkovej výmery	71,51	71,50	71,49	71,49	71,48	71,29	70,95	70,93	70,92	70,51	70,50
Pol'nohosp. pôda - spolu	932,1	932,0	931,9	931,9	931,7	929,2	924,8	924,6	924,4	919,1	919,0
- orná pôda	820,7	820,4	820,3	820,2	820,1	817,7	813,4	813,4	813,3	808,3	808,3
- záhrada	29,6	29,9	29,8	29,9	29,8	29,7	29,6	29,9	29,8	29,5	29,4
- ovocný sad	2,6	2,6	2,6	2,6	2,6	2,6	2,6	2,6	2,6	2,6	2,6
- trvalý trávny porast	79,2	79,2	79,2	79,2	79,2	79,2	79,2	78,6	78,6	78,6	78,6

Zdroj: 20.10.2015, DataCubes, ŠÚ SR.

Väčšinu pôdy obhospodaruje MVL - AGRO MALE CHLIEVANY. Areál bývalého poľnohospodárskeho dvora neslúži svojmu pôvodnému účelu. Nachádza sa tam najrozsiahlejšia koncentrácia priemyselných a skladových prevádzok v obci a niektoré objekty sú aj nevyužívané. V koncovej časti je jama (pôvodne silážna), ktorú Mesto Bánovce n. Bebravou chce využívať na zhodnocovanie biologicky rozložiteľného odpadu, na ktorý má spracovaný projekt Kompostového hospodárstva (ÚPD, 2013, s.21).

Rastlinná výroba

Rastlinná výroba v regióne je zameraná na produkciu obilnín a zrnín. Produkcia zemiakov v priebehu časového obdobia výrazne klesla. V roku 2013 činila produkcia len 544 ton.

Produkcia vybraných poľnohospodárskych plodín (t) podľa územia, druhu plodiny a roka											
Okres B. n. Bebravou	2003	2004	2005	2006	2007	2008	2009	2010	2011	2012	2013
Zrniny	35182	48286	40522	34818	36423	47924	41421	32731	51618	44879	40685
Obilniny	35088	48084	40444	34677	36322	47901	41381	32715	51618	44877	40685
Olejníny	2025	3106	5485	6073	6036	7698	8753	7085	6546	5564	7419
Zemiaky	2271	2770	1998	1904	2199	1948	1892	1019	803	448	544
Cukrová repa	23136	23547	28716	25002	28444	27347	31482	35011	34807	27504	28339
Viacročné krmoviny	6254	10280	9323	10020	13171	13967	10902	10645	12714	12112	10840

Zdroj: 20.10.2015, DataCubes, ŠÚ SR.

Nasledujúca tabuľka prezentuje hektárovú úrodu v regióne. Najvyššiu hektárovú úrodu majú cukrová repa a zemiaky.

Hektárová úroda podľa hospodárske rastliny											
Ok. B. n. Bebravou	2003	2004	2005	2006	2007	2008	2009	2010	2011	2012	2013
Zrniny spolu	4,0	5,3	4,0	4,5	4,9	6,3	5,7	5,0	6,6	5,8	5,3
Obilniny	4,0	5,3	5,0	4,5	5,0	6,4	5,7	5,0	6,6	5,8	5,3
Olejníny	1,8	3,2	3,1	2,9	2,9	3,6	3,6	2,6	3,1	2,5	3,4
Zemiaky	13,1	16,5	15,4	14,3	16,9	19,1	22,9	11,9	29,0	16,1	16,7
Cukrová repa	42,9	43,6	53,7	50,5	48,9	59,5	57,7	59,0	63,0	46,4	49,0
Viacr. krm. na or. p.	4,7	7,8	7,3	6,6	8,4	8,3	6,7	6,7	7,9	7,2	6,5

Zdroj: 20.10.2015, DataCubes, ŠÚ SR.

Živočišná výroba

Nasledujúca tabuľka prezentuje štruktúru a počty hospodárskych zvierat v okrese B. n. Bebravou. Z hľadiska živočišnej výroby sa okres zameriava hlavne na chov hydiny, ošípaných a hovädzieho dobytku.

Stav hospodárskych zvierat											
Ok. B. n. Bebr.	2003	2004	2005	2006	2007	2008	2009	2010	2011	2012	2013
Hovädzí dobytok	8265	8077	8046	7892	8440	8436	8122	7876	7853	7936	6772
Ošípané	26188	21111	19768	21320	12619	15592	17015	18390	17386	17648	19827
Ovce a barany	667	647	704	844	855	905	793	741	773	759	919
Kozy a capy	236	236	236	234	234	236	236	236	236	236	236
Kone	11	11	12	8	8	6	6	6	7	6	6
Hydina	68333	182981	114862	69008	155689	106690	74359	96192	34669	34631	64982

Zdroj: 20.10.2015, DataCubes, ŠÚ SR.

Od roku 2003 došlo v regióne k poklesu počtu kusov hovädzieho dobytku. Ošípané boli do určitej miery tiež redukované. Nasledujúca tabuľka prezentuje intenzitu chovu v okrese.



Intenzita chovu hospodárskych zvierat											
Ok. B. n. Bebr.	2003	2004	2005	2006	2007	2008	2009	2010	2011	2012	2013
Hov. dob. (na 100 ha poľ. p.)	45,6	47,4	48,5	47,5	51,6	51,4	50,1	48,7	48,3	48,4	41,4
Kravy (na 100 ha poľ. p.)	17,6	18,2	18,8	18,3	21,4	20,4	20,5	20,5	20,3	19,5	15,8
Ovce (na 100 ha poľ. p.)	3,7	3,8	4,2	5,1	5,2	5,5	4,9	4,6	4,8	4,6	5,6
Ošipané (na 100 ha or. pôdy)	193,7	154,1	145,5	156,4	93,2	114,6	125,9	137,2	127,9	130,3	145,4
Hydina (na 100 ha or. pôdy)	505,4	1335,6	845,2	506,2	1150,3	784,1	550,1	717,8	255,1	255,6	476,5
Sliepky (na 100 ha or. pôdy)	229,7	226,7	228,6	227,8	229,5	248,9	250,0	252,2	248,7	249,3	247,9

Zdroj: 20.10.2015, DataCubes, ŠÚ SR.

2.10. ŠKOLSTVO A VZDELANIE

Na základe zákona č. 416/2001 Z. z. o prechode niektorých pôsobností z orgánov štátnej správy na obce a na vyššie územné celky s účinnosťou od 1. 7. 2002 prešli materské školy, základné školy a základné umelecké školy do zriaďovateľskej pôsobnosti obcí a miest. V súčasnosti sa spoločenské a sociálne zmeny odzrkadlili aj v potrebách kapacít, ako aj racionalizačných opatreniach vzhľadom k ekonomike prevádzkovania týchto zariadení. Boli zredukované počty zariadení i v centre regiónu a záujmovom území. V obci sa nachádza materská škola.

História školstva

Prvé zariadenie pre deti predškolského veku bolo v Dežericiach založené už v roku 1947. Jeho otvorenie súviselo so vznikom Strojového družstva v Dežericiach, ktorého predsedom bol Pavol Kiš. Riaditeľ útulku p. Milan Minárik, bol súčasne aj riaditeľom ZŠ v obci, až do roku 1955. O deti sa starala pestúnka, p. Etela Repková. V roku 1951 sa deti presťahovali z priestorov školy pri evanjelickom kostole do bývalého notárskeho bytu. Od roku 1955 bola riaditeľkou MŠ p. Božena Buchelová, rod. Mišáková a pestúnkou p. Anna Predanociová. Variť sa v zariadení začalo až o 20 rokov neskôr a po prvej kuchárke, p. Gunárovej, dlhé roky varila p. Predanociová. Neskôr, keď bol vtedajší miestny národný výbor presťahovaný do novopostaveného kultúrneho domu, sa priestory MŠ upravili do dnešnej podoby. Nakoľko budova, v ktorej sa materská škola nachádza bola postavená v roku 1932, je potrebné ju neustále rekonštruovať a obnovovať. Od roku 1989 do roku 2015 bola riaditeľkou p. Janka Valisková (20.12.2015, <http://www.dezerice.sk/historia-.html>).

Materská škola

Hlavným cieľom MŠ je všestranný rozvoj osobnosti dieťaťa a výchova k prevencii proti šikanovaniu. Pri rešpektovaní práv dieťaťa sa súčasne snaží naučiť zodpovedať za svoje správanie a konanie. Ambíciou bolo a je aplikovať nové formy a metódy práce, v ktorých vylučuje tradičný autokratický spôsob motivovania detí nátlakom zvonku využitím vnútornej motivácie detí v Škv "ŠKOLA PLNÁ POHODY." Využíva všetky atribúty tvorivo – humanistickej koncepcie výchovy M. Zelinu. Tvorivou hrou a hodnotením sa snaží vzbudiť záujem detí o adaptáciu a socializáciu v MŠ, poznávať okolitý svet systémom KEMSAK. Vo veľkej miere využíva aj prvky animoterapie a ergoterapie, ktoré sú rozpracované v projekte Využívanie prvkov hipoterapie v MŠ Dežerice. Od roku 1997 je držiteľom certifikátu ZDRAVÁ ŠKOLA. Pripravuje deti hrovou formou na vstup do základnej školy. V priestoroch zariadenia prebieha týždenne kurz anglického jazyka pod vedením kvalifikovaného a škola ponúka deťom aj možnosť navštevovať Hudobno - dramatický krúžok (20.12.2015, <http://www.dezerice.sk/zaverecna-sprava.html>).

Nasledujúca tabuľka prezentuje vývoj počtu detí v materskej škole od roku 2004 do roku 2014.

Materská škola											
	2004	2005	2006	2007	2008	2009	2010	2011	2012	2013	2014
MŠ spolu	1	1	1	1	1	1	1	1	1	1	1
MŠ spolu - deti	21	15	16	20	20	21	21	22	31	29	27
MŠ - štátne - triedy	1	1	1	1	1	1	1	1	2	2	2
MŠ - štátne - učitelia	2	2	2	2	2	2	2	2	3	3	3

Zdroj: ŠÚ SR, DataCubes, 2015

Materská škola má dve triedy. Poskytuje celodennú výchovnú a vzdelávaciu starostlivosť pre 21 detí a poldennú starostlivosť pre 10 detí. V zmysle zákona č. 245/2008 o výchove a vzdelávaní v znení neskorších predpisov, podporuje osobnostný rozvoj detí v oblasti sociálno-emocionálnej, intelektuálnej, telesnej, morálnej, estetickej, rozvíja schopnosti a zručnosti, utvára predpoklady na ďalšie vzdelávanie. Pripravuje na život v spoločnosti v súlade s individuálnymi a vekovými



osobitnosťami detí. Poskytuje výchovu a vzdelávanie detí predškolského veku od troch do šiestich rokov veku, detí s odloženou povinnou školskou dochádzkou a dodatočne odloženou povinnou školskou dochádzkou a plní poradenskú, diagnostickú, socializačnú a sociálnu funkciu. Výchovu a vzdelávanie zabezpečuje prostredníctvom školského vzdelávacieho programu. Materská škola je umiestnená v budove bývalého OcÚ. Aj keď stavba nebola účelová, podarilo sa nám s minimálnymi nákladmi vytvoriť prostredie vhodné pre náš spôsob práce. Okolie materskej školy je oplotené, areál s plochou 1 417 m² je zatravnovaný a vysadený zeleňou. V tejto časti je pieskovisko s rozmermi 5,10 x 5,10 m, 4 hojdačky, 3 preliezačky a šmýkačka. V interiéri MŠ sú pre pobyt detí nasledovné priestory (20.12.2015, <http://www.dezerice.sk/zaverecna-sprava.html>).

I. trieda /deti vo veku od 3 do 4 rokov/					
Typ miestnosti	Číslo /m/	Šírka /m/	Plocha /m ² /	Norma na dieťa m ²	Max. počet detí
Herňa	5 5	7 5	41 25	3	13
Spálňa	5 5	6	33	1 70	10
Imunizácia	3	4	12		
Šatňa	2 4	4 4	10 56		
Telocvičňa	5	5	25		

Zdroj: 20.12.2015, <http://www.dezerice.sk/zaverecna-sprava.html>

Herňa 1. triedy súčasne plní funkciu jedálne pre obidve triedy. Spálňa 1. triedy je spoločná pre obidve triedy. V umývárni sa nachádzajú zariadenia pre osobnú hygienu 5 umývadiel a 4 záchodové misy. Je spoločná pre obidve triedy. Šatňa je spoločná pre obidve triedy. Telocvičňa je spoločná pre obidve triedy.

II. trieda /deti vo veku od 5 do 6 rokov/					
Typ miestnosti	Číslo /m/	Šírka /m/	Plocha /m ² /	Norma na dieťa m ²	Max. počet detí
Herňa	5	11 5	57 5	3	10

Zdroj: 20.12.2015, <http://www.dezerice.sk/zaverecna-sprava.html>

V spojovacích priestoroch sú miestnosti s príslušenstvom pre zamestnancov Tu sa nachádza aj kuchyňa (20.12.2015, <http://www.dezerice.sk/zaverecna-sprava.html>).

Trendy

Transformácia základného školstva si vyžaduje zmenu filozofie vzdelávania z direktívneho na tvorivo-humánne, musí sa zamerať na osobnosť žiaka a na celkový rozvoj jeho osobnosti. Preto je tak dôležitá kurikulárna transformácia, to znamená konštruktívna zmena v učebných plánoch a osnovách. Treba sa zamerať sa na to, čo je pre žiaka dôležité, netrváť na encyklopedických vedomostiach a memorizácii, ale sústrediť sa na to, aby žiak pracoval tvorivo, aby si vedel hľadať a dokázal nájsť informácie, ktoré potrebuje a nezaťažoval sa tým, čo nie je dôležité a čo si môže kedykoľvek nájsť na Internete, alebo v knižnici. Diverzifikácia ciest, spôsobov a metód vzdelávania. Je nevyhnutná diverzifikácia ciest, spôsobov a metód vzdelávania. Rodičia musia mať možnosť vybrať si školu, ktorá vyhovuje ich deťom či už je to škola štátna, súkromná, alebo alternatívna, to znamená, že tu musí existovať prostredie slobodnej voľby a právo na výber vzdelávacej cesty, musí existovať konkurenčné prostredie, ktoré bude hnacou silou pokroku.

2.11. SOCIÁLNA SFÉRA

Sociálne služby sa poskytujú v zariadeniach sociálnych služieb, ktorých zriaďovateľmi je obec, fyzické a právnické osoby, a ostatné orgány miestnej štátnej správy a samosprávy. Tie poskytujú sociálne služby v zmysle zákona NR SR č. 448/2008 o sociálnych službách z. z. v znení neskorších predpisov. Sociálna starostlivosť je občanom poskytovaná poskytovaním rôznych sociálnych dávok, ktoré vypláca ÚPSVaR vo B. n. Bebravou, opatrovateľskú službu občanom na to odkázaným zabezpečuje zo zákona obec. V obci sa nenachádza zariadenie sociálnych služieb. Vzhľadom na postupné starnutie obyvateľstva bude potrebné uvažovať o zriadení domu sociálnej starostlivosti s kapacitou min. 15-40 osôb s integrovanou vývarovňou (ÚPD, 2013, s.20).

Obec v rámci originálnych samosprávnych kompetencií poskytuje opatrovateľskú službu obyvateľom obce. Obec zabezpečuje dohľad nad nesvojprávnymi občanmi (spolupráca s okresným súdom), plní funkciu osobitného príjemcu sociálnych dávok a pomoc v krízových situáciách (živelná pohroma, rodinná tragédia....). Nasledujúca tabuľka prezentuje kapacitu a dostupnosť sociálnych služieb v okrese B. n. Bebravou.



Sociálne zariadenia podľa typ ukazovateľa, rok a územie

Okres B. n. Bebravou	2003	2004	2005	2006	2007	2008	2009	2010	2011	2012	2013
Počet zariadení	3	4	4	4	5	4	5	6	5	7	7
P. m. k 31.12 spolu	157	140	146	152	152	151	150	152	152	152	154
P. m. v DD	108	130	135	135	135	134	135	130	130	120	30
P. m. v DSS pre postih. dos.	0	0	10	13	12	13	13	22	22	31	123
P. m. v DSS pre pos. deti	0	10	1	4	5	4	2	0	0	1	1

Zdroj: <http://px-web.statistics.sk/PXWebSlovak/>

Trendy

Sociálne služby pomáhajú v kritických situáciách jednotlivcom, rodinám alebo určitým skupinám občanov zvládnuť starostlivosť o seba alebo o domácnosť a podporujú tak pozitívnu spoločenskú atmosféru v komunite. Význam sociálnych služieb nie je dôležitý len vzhľadom na množstvo ľudí, ktoré ich potrebujú, ale hlavne preto, že bez ich pôsobenia by časť občanov nemala možnosť podieľať sa na spoločenskom živote, nebolo by možné uplatnenie ich ľudských a občianskych práv a dochádzalo by k ich sociálnemu vylúčeniu. Programové vyhlásenie vlády (ďalej len PVV) na roky 2010-2014 z augusta 2010 s hlavným odkazom Občianska zodpovednosť a spolupráca. V sociálnej oblasti sa vláda sústreďuje na podporu životnej úrovne obyvateľstva, a to aj v komplikovanej situácii prebiehajúcej hospodárskej krízy. Vláda SR nebude kopírovať sociálno-ekonomický model žiadnej inej krajiny, ale bude hľadať inšpiráciu v tých krajinách, ktoré dokázali v konkrétnych oblastiach rýchle a dlhodobé udržateľné úspechy. Vláda SR považuje za kľúčové vytvárať podmienky na zvyšovanie kvality života ľudí. Systém sociálnych služieb na Slovensku neprešiel po roku 1990 radikálnou zmenou. Politika všetkých doterajších vlád sa orientovala prevažne na udržanie prevádzky existujúcich pobytových zariadení bez toho, aby od nich požadovala vyššiu kvalitu poskytovaných služieb, efektívnejšie hospodárenie s verejnými zdrojmi, či väčšiu samostatnosť. Vyhlásený program humanizácie služieb v praxi znamenal len znižovanie kapacity zariadení, čo ešte viac zvýšilo napätie medzi ponukou a dopytom. Mnohé zariadenia nedosahujú základné priestorové normy ani po znížení kapacity. Jediným transformačným prvkom v systéme sociálnych služieb je zrušenie monopolu štátu na ich poskytovanie. Súkromní poskytovatelia sociálnych služieb v oveľa väčšej miere ako verejní študujú skúsenosti a nové trendy v krajinách Európskej únie. Súkromní poskytovatelia služieb však v súčasnosti ešte nezabezpečujú taký podiel služieb, aby výrazne ovplyvňovali a menili charakter celého systému. Vyššia dynamika rastu súkromných služieb sa nedosahuje aj kvôli vysokej organizačnej roztrieštenosti súkromných poskytovateľov. Budovanie sietí služieb jedným zriaďovateľom postupuje pomaly. Sociálne služby pre seniorov sú v každej krajine dôležitou časťou systému sociálnej ochrany a ročne sa vynakladá na systém značná časť finančných prostriedkov. Sociálne služby je možné poskytovať v domácom prostredí formou opatrovateľskej služby, resp. v zariadeniach pre seniorov. V niektorých krajinách sú služby decentralizované, v niektorých sú pod kuratelou štátu. Všetky krajiny prešli transformáciou v tejto oblasti (11.6.2012, http://www.mesa10.sk/index.php?action=module&id=modcontent&content_id=261). Medzi hlavné trendy v poskytovaní patria:

- ~ deinštitucionalizácia sociálnych služieb,
- ~ postupné znižovanie kapacity zariadení sociálnych služieb,
- ~ prevádzkovanie zariadení s nízkou kapacitou (zariadenia rodinného typu, zariadenia s kapacitou nižšou než 40 miest),
- ~ transformácia veľkokapacitných zariadení na zariadenia s nižšou kapacitou,
- ~ podpora terénnych a ambulantných sociálnych služieb a sociálnych služieb v zariadeniach s týždenným pobytom.
- ~ individualizácia poskytovania sociálnych služieb na základe osobných potrieb prijímateľov,
- ~ vymedzenie práv prijímateľa a povinností prevádzkovateľa
- ~ legitimizácia kvality sociálnych služieb a formulovaní podmienok, ktoré majú kvalitné služby spĺňať (i keď nie sú známe podmienky hodnotenia kvality sociálnych služieb)
- ~ rozšírenie spektra poskytovaných sociálnych služieb
- ~ koncepčný prístup k plánovaniu a stratégii rozvoja sociálnych služieb, komunitnom rozvoji komunitného plánu a rozvoji terénnych sociálnych služieb ako nástroja poskytovania sociálnych služieb v obci (14.6.2012, <http://www.shr.sk/pages/casopishumanita/archiv/humanitaplus/P200905.pdf>).

Podpora zotrvania klienta v prirodzenom prostredí rozvojom terénnych sociálnych služieb

Dôvodom stanovenia tejto priority je skutočnosť, že terénne sociálne služby sú podľa dostupných štatistických údajov nedostatočne rozvinuté a na celom území Slovenska ide o sociálne služby, ktoré sú nedostatkové alebo úplne chýbajú. Rozvoj tejto formy sociálnej služby je v súlade s požiadavkami a princípmi uplatňovanými v ES v rámci modernizácie sociálnych služieb. V rámci tejto priority je nevyhnutné sa osobitne zamerať na terénnu sociálnu službu pre osoby odkázané na pomoc inej osoby, ktorej poskytovanie podľa dostupných údajov klesá aj napriek zvyšujúcemu sa dopytu po tejto sociálnej službe. Aj napriek tomu, že občan, ktorý o túto sociálnu službu požiada a splní hmotnoprávne podmienky poskytovania opatrovateľskej služby, jeho nárok často nie je uspokojený. Nemenej dôležité je zamerať sa na rozvoj tých terénnych programov a sociálnych služieb, ktorých cieľom je sociálna inklúzia znevýhodnených osôb z dôvodu nezabezpečenia základných životných potrieb.

Rozvoj ambulantných sociálnych služieb a pobytových sociálnych služieb v zariadení s týždenným pobytom

Zámerom stanovenia tejto priority je postupná deinštitucionalizácia sociálnych služieb, s prihliadnutím na potreby a schopnosti klienta, s cieľom poskytovať mu sociálne služby v jeho rodinnom alebo komunitnom prostredí. Poskytovanie ambulantných sociálnych služieb a sociálnych služieb v zariadení s týždenným pobytom umožňuje rozvíjať rodinné a spoločenské vzťahy klienta a primerane 13 jeho individuálnych schopnostiam a možnostiam aj jeho zaradenie sa do spoločenského a pracovného života.

Zvýšenie kvality a humanizácia poskytovaných sociálnych služieb prostredníctvom rekonštrukcie, rozširovania, modernizácie a budovania zariadení sociálnych služieb



Požiadavka humanizácie a modernizácie sociálnych služieb SR reaguje na trendy uplatňované EÚ v tejto oblasti, ktorých cieľom je zabezpečiť pre klientov kvalitné sociálne služby. V praxi to znamená zabezpečenie prístupnosti k sociálnym službám, a to aj z hľadiska prostredia, v ktorom sa sociálne služby poskytujú. Táto povinnosť vyplýva poskytovateľom sociálnych služieb aj priamo zo zákona o sociálnych službách a má umožniť prijímateľom sociálnych služieb prístup k fyzickému prostrediu, priestorom a budovám, v ktorých sa poskytujú sociálne služby a zabezpečiť minimálne požiadavky a štandardy bývania. Ide najmä o odstránenie architektonických bariér v priestoroch a budovách, v ktorých sa poskytujú sociálne služby a to v interiéroch, rovnako aj v exteriéroch a zabezpečenie ich materiálo technickej vybavenosti, najneskôr do 31. 12. 2013.

Vzdelávanie zamestnancov v oblasti sociálnych služieb

Jedným z cieľov novej právnej úpravy poskytovania sociálnych služieb je zabezpečiť ich profesionálny výkon a teda aj zvýšiť kvalitu poskytovaných sociálnych služieb. Jedným zo základných predpokladov dosiahnutia tohto cieľa je vzdelávanie zamestnancov sociálnych služieb v rámci potreby splnenia kvalifikačných predpokladov pre výkon sociálnej služby a zároveň ich ďalšie vzdelávanie a prehľbovanie kvalifikácie.

2.12. ZDRAVOTNÍCTVO

V obci sa nenachádza zdravotné stredisko. Obyvatelia obce majú k dispozícii zdravotnícke služby v meste Bánovce nad Bebravou.

2.13. ŠPORT

Obyvatelia majú v obci obmedzené možnosti športového vyžitia. K dispozícii je hlavne futbalové ihrisko. V obci je činných niekoľko športových klubov. Futbal má v obci približne 70 ročnú tradíciu. V súčasnosti má 3 hrácke kádre - muži, dorastenci a žiaci. V obci vznikol v roku 2002 aj stolnotenisový klub (ÚPD, 2013, s.20).

Štatistiky

Najpopulárnejším športom dospelých Európanov je cyklistika, ktorú uprednostňujú Maďari, Slováci, Chorváti, Estónci, Lotyš a Litovčania. Ďalšou obľúbenou športovou disciplínou je beh (Slovensko – 45 %). Najobľúbenejším tímovým športom je futbal. Na Slovensku patrí medzi najrozšírenejšie športy rýchla chôdza – 47 % a bicyklovanie 22 %. Spomedzi športov detí najviac obľubujú futbal – 16 – 25 %), po ňom nasledujú basketbal, tanec a plávanie – 16 – 19 %). Ak športujú s deťmi aj rodičia, európske deti zvyčajne trávia voľný čas cyklistikou (47 % – Slovensko) a hraním hier, ako je naháňačka a schovávačka, ale aj tímovými hrami, napríklad futbalom alebo volejbalom (Slovensko – 47 %) a plávaním (Slovensko – 34 %) (12.6.2012, <http://tlacovespravy.wordpress.com/2012/06/01/prieskum-sport-v-zivote-mladych-europanov/>). Nasledujúca tabuľka prezentuje vekovú štruktúru pravidelne športujúcich podľa pohlavia. Podporu športu je potrebné cielene smerovať podľa vývoja jednotlivých vekových skupín obyvateľov.

Veková štruktúra pravidelne športujúcich

	ženy	muži	priemer
15-24	52	45	49
25-39	36	43	40
40-54	39	39	39
55-69	38	36	37
70+	18	48	33

Zdroj: 10.6.2012, http://ec.europa.eu/public_opinion/archives/ebs/ebs_334_fact_sk_en.pdf

Ako prezentuje predchádzajúca tabuľka, najsilenejšie skupiny pravidelne športujúcich sú od 15 do 24 a 25 do 39 rokov. Špeciálnu skupinu tvoria muži nad 70 rokov, ktorým je potrebné venovať patričnú pozornosť.

2.14. KULTÚRA

Kultúra v obci je samozrejmom a nevyhnutnou podmienkou ponuky kultúrno-spoločenského vyžitia sa vlastných obyvateľov, ale aj prejavom cielenej kultúrnej ponuky širšej návštevníckej verejnosti danej obce. Je prejavom a symptómom spoločenskej úrovne a kultúrnej vyspelosti daného sídla a regiónu.

V obci sa nachádza Obecný úrad v ktorom sa nachádza Kultúrny dom a Obecná knižnica. V Kultúrnom dome je zriadená kuchyňa, malá sála, veľká sála a pódium. Obec ho využíva na rôzne kultúrne podujatia. Kultúrny dom vyžaduje rekonštrukciu na súčasné podmienky kultúry (knižnica, klubovňa, internet ap.), bezbariérový vstup, zefektívnenie prevádzkových väzieb v rámci objektu. V časti Vlčovo zriadenie sály pre spoločenské podujatia a udalosti v bývalom objekte potravín a knižnice (ÚPD, 2013, s.20).



Nasledujúca tabuľka prezentuje ukazovatele obecnej knižnice. V roku 2013 bolo v knižnici evidovaných 3757 knižných jednotiek.

Verejné knižnice	2003	2004	2005	2006	2007	2008	2009	2010	2011	2012	2013
knižnice	1	1	1	1	1	1	1	1	0	0	1
počet kniž. jednotiek	3 143	3 434	3 736	3 736	3 747	3 747	3 752	3 757	0	0	3 757
užívatelia	54	54	29	33	28	32	31	31	0	0	0

Zdroj: ŠÚ SR, DataCubes, 2015

Kultúrno - historické hodnoty obce

V zmysle zákona č. 49/2002 Z.z. o ochrane pamiatkového fondu v ÚZPF nie sú v obci Dežerice nejaké stavby. Ďalej sú tu architektonické pamiatky, ktoré nie sú zapísané v Ústrednom zozname pamiatkového fondu, ale majú nesporné historické a kultúrne hodnoty:

1. Kostol sv. Martina bisk. - rímsko-katolícky. Stavba inšpirovaná klasicizmom a romantickou gotikou z roku 1904, jednoloďová s polygonálnym uzáverom, s prístavanou sakristiou a vstavanou vežou. Presbytérium zaklenuté valenou, loď pruskou klenbou s medziklenbovými pásmi, dosadajúcimi na vŕtované piliere. Na fasáde oporné piliere. Kalich klasicistický z konca 18. storočia, zvon renesančný z r.1627.
2. Evanjelický a.v. kostol
3. Prícestná socha sv. Floriána – barok z 18. storočia
4. Prícestná socha P. Márie – pochádza z 19.storočia, ľudová práca
5. Židovský cintorín - koncom 18. a začiatkom 19. storočia žila v Dežericiach početná židovská komunita. V tom čase bola vybudovaná židovská synagóga a cintorín, do ktorého sa dali pochovávať židia takmer z celého Podhoria vrátane obcí Bobot, Motešice, Svinná ...
6. Pôvodný oporný múr so schodiskom sakrálného návršia s kostolíkom, ktoré by bolo vhodné odprezentovať a zachovať.

Okrem vyššie uvedených objektov sa v obci zachovalo ešte aj niekoľko traktových roľníckych domov. Ich estetická a historická hodnota nie je taká vysoká, aby boli predmetom ochrany. Hovorí nám však o vývoji obce a preto by bolo vhodné uvažovať o zachovaní aspoň niektorých z nich. Navrhujeme využiť tieto stavebné pamiatky na rekreačnú funkciu (ubytovanie prechodného charakteru, rodinný penzión,...), infocentrum pre návštevníkov regiónu, reštauračné zariadenia, možno dom sociálnych služieb,...(UPD, 2013, s.18).

Štatistiky

Celkové využívanie klasických kultúrnych statkov monitoring meria frekvenciami návštev a nákupov počas roka. Z hľadiska využívania kultúrnych hodnôt sú na prvých dvoch miestach literatúra a film. Knihu si raz za mesiac kúpilo vo všetkých sledovaných rokoch 7,8 % obyvateľov, raz za pol roka temer 30 % obyvateľov a raz za rok viac ako 40 % obyvateľov. Návštevnosť filmových predstavení býva vyrovnaná; mierne vzrastá. Výsledky monitorovania poukazujú aj na dlhodobu vyrovnanú záujem o divadelné predstavenia. Počet pravidelných návštevníkov, ktorí navštevujú divadlo raz za mesiac, ale aj počet tých, ktorí navštívili divadlo raz za pol roka, je dlhodobu stabilný. Systematicky rastie návštevnosť koncertov vážnej a populárnej hudby. Existuje aj málopočetná skupina pravidelných návštevníkov (3 - 4 % respondentov), ktorí navštevujú koncerty každý mesiac. Pritom sa dlhodobu zvyšuje počet tých, ktorí navštívili koncert raz za pol roka alebo jedenkrát za rok. Je to zrejme vyvolané rastúcim záujmom o koncerty populárnej a alternatívnej hudby. Segment prezentovania zbierok a ochrany kultúrneho dedičstva v monitoringoch reprezentujú výtvarné a iné umenia, ľudové a tradičné umenie a múzejníctvo. V tomto segmente u nás prevažujú príležitostné a sezónne formy spotreby, ktoré možno v monitoringu posudzovať len množstvom návštev za rok. Návšteva folklórnych podujatí a múzeí je okrem toho pre väčšinu našich občanov charakteristickou dovolenkou kultúrnou aktivitou, ktorá priamo súvisí s dynamikou cestovného ruchu (12.6.2012, <http://www.nocka.sk/uploads/fd/c5/fdc56b5295544adb7e3625632921405f/4-monitoring-vysledkov-kp-2005-2008-no6-7-2009.pdf>).

Trendy

Komplex opatrení na podporu súkromnej voľby domácností by mal v budúcnosti:

- stimulovať lepšie „previazanie“ súkromných výdavkov domácností s verejnými zdrojmi podpory kultúry. Určitá časť tejto podpory kultúrnych zariadení ponúkajúca svoje aktivity pre verejnosť musí byť variabilná, závislá od toho, či vyvolala odozvu, ktorá sa prejavuje vo veľkosti návštevnosti ap. Akými metódami to prepočítať je iná otázka: či u divadiel napr. podľa počtu obsadenosti ponúkaných miest, počtu repríz ap. Pokračovať by sa malo sofistikovanejšie s experimentom „kultúrnych poukazov“
- zefektívniť systém dlhodobiejšieho viazania subjektu stimulovaného trhového dopytu (cieľových skupín súčasných i budúcich „spotrebiteľov“ kultúry so stimulovanou trhovou ponukou kultúrnych inštitúcií
- rozšíriť systém permanentiek
- rozšíriť systém kultúrnych poukazov aj pre zamestnancov súkromných a verejných inštitúcií (a dotáciami ich kryť zo sociálneho fondu a u firm aj z iných zdrojov)
- uplatňovať bonusové body na cenu vstupenky, za ktoré návštevník po určitom počte dostane bezplatnú (alebo výrazne zľavnenú) vstupenku
- last minute zľavy na očakávanú nevyužitú ponuku
- zaviesť výrazne diferencované ceny na dopoludňajšie a popoludňajšie predstavenia (s prioritou pre dôchodcov a deti aj so sprievodom)



- zlepšiť využívanie stykov s podnikovým svetom ekonomiky pri podpore ich firemnej identity aj návštevou kultúrnych zariadení
- podporiť „umelecké školenie“ detí mimo školy ako budúcich aktívnych subjektov trhového dopytu zavedením odpočítateľnej položky z daňového základu domácnosti za tieto výdavky
- radikálne zlepšiť celý systém marketingu verejných kultúrnych inštitúcií (vo väzbe na odporúčanie č. 1 a č. 3)
- radikálne zlepšiť strategický manažment kultúrnych inštitúcií (v prepojení na prognózovanie ich vývoja, na manažment rizika podmienok ich ekonomického vývoja atď.)
- významne zlepšiť systém školskej a mimoškolskej výchovy mládeže ku kultúre (12.6.2012, <http://www.nocka.sk/uploads/fd/c5/fdc56b5295544adb7e3625632921405f/4-monitoring-vysledkov-kp-2005-2008-no6-7-2009.pdf>).

2.15. UBYTOVACIE ZARIADENIA

V katastri obce pri ceste I. triedy sa nachádza aj motel DELTA, ktorý ponúka stravovacie a aj ubytovacie služby (ÚPD, 2013, s.21). Motel DELTA ponúka ubytovanie v 11-tich komfortne zariadených izbách. Izby sú rozdelené na dvojposteľové, trojposteľové a tri apartmány. Každá izba je vybavená vlastným sociálnym zariadením, televíznym prijímačom, satelitom, telefónom, chladničkou. Samozrejmosťou je pripojenie na internet. Pre ubytovaných hostí zabezpečuje bezplatné parkovisko, strážené pracovníkom SBS služby (20.12.2015, <http://www.moteldelta.sk>).

2.16. STRAVOVACIE A REŠTAURAČNÉ SLUŽBY

V obci sa nachádza 1 pohostinstvo – 40 stoličiek oproti Obecnému úradu. V katastri obce pri ceste I. triedy sa nachádza aj motorest DELTA, ktorý ponúka stravovacie a aj ubytovacie služby (ÚPD, 2013, s.21). Motel poskytuje služby v oblasti stravovania a ubytovania už 15 rokov. Ponúka široký sortiment hotových jedál a jedál na objednávku, či miestnych špecialít. Ponúka tiež mnoho druhov pizze. Jedálny lístok obsahuje každý deň 4 druhy menu v zvýhodnených cenách. Motel DELTA vo svojich priestoroch taktiež organizuje rôzne spoločenské a zábavné akcie. V priestoroch reštaurácie alebo kaviarne zorganizuje svadby a iné oslavy pri rôznych príležitostiach s väčším počtom oslavujúcich. V priestore salóniku organizuje spoločenské akcie v úzkom rodinnom kruhu pri príležitosti rôznych životných jubileí, alebo nerušené pracovné rokovania (20.12.2015, <http://www.moteldelta.sk>).

2.17. CESTOVNÝ RUCH

V ÚPN VÚC Trenčianskeho kraja sa neuvádza požiadavka, ktorú by bolo nutne rešpektovať, ale obcou prechádza regionálna cyklotrasa od Bánoviec do Trenčianskych Teplíc. Futbalové ihrisko s jeho rezervnými plochami nie je dostatočne využité a naskytá sa možnosť dobudovania areálu športu v lokalite futbalového ihriska a ďalšou lokalitou určenou k športovému vyžití sa navrhuje v okolí areálu kat. kostola na návrší. Atraktívne prostredie súčasnej športovej zóny neďaleko meandrujúcom vodnom toku Machnáča, by bolo vhodné urbanisticky viac využiť a popri prípade aj zapojiť do štruktúry peších a cykloturistických trás s napojením od tejto zóny k obci Podlužany resp. Bánoviec - Trenčianskych Teplíc. Dobudovať šatne, občerstvenie a plochy určené na menšie kolektívne hry (napr. kriket, petang ...) (ÚPD, 2013, s.22).

Trendy v cestovnom ruchu

Európska komisia cestovného ruchu (ETC) v roku 2004 označila za hlavné faktory ovplyvňujúce rozvoj CR demografiu, zdravie, uvedomelosť a vzdelávanie, voľný čas, cestovné skúsenosti, životný štýl, informačné technológie, dopravu, trvalo udržateľný rozvoj a bezpečnosť. Počet starších ľudí v Európe neustále rastie. Mnoho seniorov odchádza do predčasného dôchodku, má vyššie disponibilné príjmy, teší sa lepšiemu zdraviu. To má za následok rýchlejší rast dopytu tejto kategórie ľudí po cestovnom ruchu. Zdravotné povedomie návštevníkov je čoraz väčšie a ovplyvňuje najmä voľbu cieľového miesta a životný režim počas dovolenky. Čoraz populárnejšou je dovolenka spojená so vzdelávaním. Pri plánovaní dovolenky má významnú rolu história, umenie a kultúrne podujatia. Súčasná spoločnosť kladie zvýšené nároky na ľudí a ich denný režim, čo sa prejavuje v raste nárokov na voľný čas a možnosti oddychu. Rastie aj pragmatickosť návštevníkov v CR, ich sebaistota, požiadavky a znalosť vlastných práv, čo súvisí s predchádzajúcimi skúsenosťami. Rastie podiel kritických názorov na kvalitu a dôraz sa kladie na pomer kvality a ceny. Rastie význam internetu, ktorý umožňuje nielen vizuálnu prezentáciu, ale aj priamy nákup produktov cestovného ruchu. V dopravných službách sa do popredia dostáva záujem o cestovanie železnicou, a najmä vysokorýchlostnými vlakmi. Rastie aj sieť nízkotarifných leteckých spoločností, zatiaľ čo cestné siete sa stávajú preťažené a klesá podiel klasického cestovania. Medzi populáciou naďalej rastie environmentálne povedomie, čo ovplyvňuje rast záujmu o cieľové miesta rozvíjajúce na základe trvalej udržateľnosti. Aktuálne trendy v cestovnom ruchu – rast záujmu o kvalitu, luxus, pohodlie a bezpečie, – záujem o relax, uvoľnenie, aktívnu dovolenku, pobyty wellness a pobyty v kúpeľoch, – dopyt po produktoch pre jednu osobu, – rast záujmu o krátkodobé pobyty v zahraničí, – individuálne organizovaná dovolenka zameraná na kultúru, umenie a históriu (rast záujmu o strednú a východnú Európu), – potreba ponuky cenovo dostupných produktov, – spokojnosť



zákazníkov sa prejavuje v ich opätovnom návrate, – rast záujmu o osobnejší prístup v poskytovaní služieb (malé rodinné podniky), – úzka špecializácia poskytovateľov služieb na produkt pre vybranú cieľovú skupinu, – trend „späť k začiatkom“, ktorý súvisí s preferenciami tráviť jednoduchšiu dovolenku (ubytovanie v hoteli nahradiť ubytovaním v bungalove, resp. stane), – nezáujem o sprostredkovanú organizáciu dovolenky oproti zvýšenému záujmu o priame rezervovanie a nákup služieb prostredníctvom internetu (12.6.2012, <http://www.tophotelierstvo.sk/domaci-cestovny-ruch/turizmus/hotelierstvo-v-e-a-na-slovensku/>).

2.18. REKAPITULÁCIA ROZPOČTU OBCE ZA ROKY 2010 – 2014

Nasledujúca tabuľka prezentuje štruktúru príjmov a výdavkov obce.

Hospodárenie obce celkom					
	2 010	2011	2 012	2013	2014
Bežné príjmy	188554	455578	187287	202312	239141
Bežné výdavky	197231	206185	187168	188955	213873
Prebytok/schodok	-8677	249393	119	13357	25268
Kapitálové príjmy	41700	2592	0	3000	530
Kapitálové výdavky	357125	16424	0	0	9113
Prebytok/schodok	-315425	-13832	0	3000	-8583
Prebytok/schodok bež. a kap. rozp.	-324102	235561	119	16357	16685
Príjmy finančných operácií	338943	52901	18283	0	0
Výdavky finančných operácií	10000	288462	8410	10000	6500
Rozdiel finančných operácií	328943	-235561	9873	-10000	-6500
Rozdiel celkového rozpočtu	4841	0	9992	6357	10185

Zdroj: OcÚ Dežerice, 2015

2.19. SAMOSPRÁVA

Vzťah samospráva – občan si vyžaduje vypracovať projekt klientského prístupu riešiaci ako, vzťah zamestnancov úradu, tak aj poslancov ku občanom a návštevníkom obce.

Obec Dežerice je samostatný územný samosprávny a správny celok Slovenskej republiky, ktorý svoje samosprávne kompetencie vykonáva samostatne (zákon SNR č. 369/1990 Zb. o obecnom zriadení).

Manažment a správa obce

Súčasná zariadenia verejnej správy a administratívy reprezentuje obecný úrad. Obecný úrad je výkonným orgánom obecného zastupiteľstva a starostu obce Dežerice. Obecný úrad zabezpečuje organizačné a administratívne veci obecného zastupiteľstva a starostky obce, ako aj orgánov zriadených obecným zastupiteľstvom. Obecné zastupiteľstvo má 7 poslancov.

Nasledujúca tabuľka prezentuje príslušnosť obyvateľov k jednotlivým úradom špecializovanej štátnej správy.

Príslušnosť k obyvateľom k úradom ŠSS	
Sídlo matričného úradu	Dežerice
Sídlo pracoviska daňového úradu	Bánovce nad Bebravou
Sídlo pracoviska Obvodného oddelenia policajného zboru	Bánovce nad Bebravou
Sídlo Okresného súdu	Bánovce nad Bebravou
Sídlo Okresného riaditeľstva Hasičského a záchranného zboru	Bánovce nad Bebravou
Sídlo pracoviska obvodného úradu	Bánovce nad Bebravou
Sídlo Územnej vojenskej správy	Trenčín
Sídlo územného Úradu práce, sociálnych vecí a rodiny	Partizánske
Sídlo Obvodného úradu životného prostredia	Bánovce nad Bebravou
ŠÚ SR	

2.21. IDENTIFIKÁCIA HLAVNÝCH VONKAJŠÍCH FAKTOROV ROZVOJA ÚZEMIA A ANALÝZA VPLYVU VONKAJŠIEHO PROSTREDIA NA VÝVOJ SITUÁCIE V ÚZEMÍ

Obec Dežerice je súčasťou Vyššieho územného celku Trenčín. Táto časť identifikuje hlavné faktory vonkajšieho prostredia, ktoré priamo alebo nepriamo ovplyvňujú vývoj samotnej obce. Trenčiansky kraj je ostatný vidiecky, konkurencieschopný, rýchlorastúci, priemyselný región SR s perspektívou konkurencieschopného regiónu na úrovni SR, s vysokou atraktivitou a pozíciou pre investorov, s



dlhodobu podpriemernou mierou nezamestnanosti, ale mimo centra rozvojových aktivít EÚ a s možnosťou cezhraničnej spolupráce s Českou republikou. Na základe ekonomickej štruktúry sa TSK považuje za priemyselný región. Má dlhú tradíciu najmä v oblasti chemického (gumárskeho), textilného a strojárskoho priemyslu (stále v procese reštrukturalizácie). V regióne sa rozvíjajú aj progresívne odvetvia, ako je napríklad elektrotechnická výroba, kde smerujú aj významné zahraničné investície a dodávky pre automobilový priemysel. V kraji sú 4 priemyselné parky s prevahou strojárskoho priemyslu. Z hospodárskeho hľadiska má kraj dve výrazne odlišné oblasti oddelené Považským Inovcom, a to Považie a Ponitrie. Na Hornej Nitre je najvýznamnejšia banícka oblasť Slovenska, na Považí dominuje strojárstvo a textilný priemysel. V súčasnosti sa radí medzi ekonomicky najsilnejšie kraje Slovenska. Je tiež mimoriadne aktívny v oblasti podnikania MSP. TSK nepatrí medzi najnavštevovanejšie kraje SR, a to aj napriek tradícii kúpeľníctva. Má nízku ubytovaciu kapacitu a dosiahol jednu z najnižších návštevností (8,1 %) po TTK a Nitrianskom kraji. Celkom možno očakávať, že TSK má šancu si aj vďaka novým PZI udržať pozíciu pomerne hospodársky a sociálne stabilného regiónu a bude sa pomaly približovať k úrovni priemeru EÚ 27. V priemyselnej výrobe bude viac dominovať strojársky a možno elektrotechnický priemysel, prostredníctvom inovácií aj pozícia chemického priemyslu by mohla byť udržateľná, ohrozená je pozícia textilného priemyslu a baníctva.

Inovačný potenciál regiónu by sa mal v budúcnosti zamerať na inovácie v elektrotechnickom priemysle a chemickom, a predovšetkým v oblasti lesného hospodárstva, poľnohospodárstva a pod. TSK disponuje veľmi dobre rozvinutým systémom cestnej a železničnej dopravy. Kraj križuje medzinárodne významná železničná trať spájajúca Maďarsko/Rakúsko - Bratislavu - Trenčín - Košice - Poľsko. Región je tiež napojený aj na železničnú sieť Českej republiky (Trenčín - Brno). Krajom prechádza aj významný cestný koridor Bratislava - Trenčín - Žilina. Najvýznamnejší je diaľničný ťah D1, vybudovaný po Považskú Bystricu. Krajom prechádza viac ako pätina (80,3 km) diaľničných ťahov Slovenska. Prírodné zdroje TSK sú bohaté a rôznorodé, veľký význam majú zdroje minerálnych vôd využívaných najmä v kúpeľníctve (NSRR, 2012, s.64-68).

Charakteristika špecifických stránok regiónu

V porovnaní s regiónmi vyspelých krajín EÚ a regiónmi SR možno konštatovať, že TSK využíva iba čiastočne svoj rozvojový potenciál. Najvýraznejšie rezervy sa nachádzajú v nedostatočnej úrovni využívania inovačného potenciálu najmä v chemickom, strojárskom a elektrotechnickom priemysle a IKT. V porovnaní so svetovými trendmi zvyšovania kvality verejných služieb cestou informatizácie a s vývojom v okolitých krajinách je úroveň informatizácie TSK nízka. Za najväčší rozvojový potenciál regiónu TSK možno považovať:

- výhodnú geografickú polohu medzi rýchlorašúcimi regiónmi SR,
- priemyselnú tradíciu a dobrú exportnú výkonnosť, diverzifikovanú odvetvovú infraštruktúru s vybudovanou energetickou sieťou,
- dostatok kvalifikovanej pracovnej sily,
- vysoký podiel malého a stredného podnikania v rámci hospodárskej štruktúry, vysoký stupeň flexibility malého a stredného podnikania,
- vysoká odborná úroveň pracovníkov vo všetkých oblastiach poľnohospodárstva, lesníctva a potravinárskeho priemyslu,
- existencia konkurencieschopných výrobkov (poľnohospodárstvo).

Konkurenčná výhoda

Konkurenčná výhoda TSK je tvorená priemyselnou tradíciou, výhodnou geografickou polohou, nadregionálnymi väzbami, dostatkom kvalifikovanej pracovnej sily a konkurencieschopným poľnohospodárstvom a predpokladom pre rozvoj vysoko sofistikovaných služieb podporujúcich aj rozhodujúce priemyselné odvetvia.

Strategické ciele:

1. zvyšovať produktivitu a konkurencieschopnosť priemyslu a služieb,
2. rozvíjať ľudské zdroje a zvyšovať ich adaptabilitu a vytvárať dostatok nových pracovných miest v odvetviach s vyššou pridanou hodnotou,
3. zvyšovať efektívnosť poľnohospodárskej produkcie a kvalitu života vidieckej populácie,
4. rozvíjať nové ekologicky orientované služby a MSP,
5. vybudovať rýchlostnú komunikáciu R2,
6. využiť geotermálne pramene pre ďalší rozvoj tradičného kúpeľníctva.

Očakávané dopady:

- zvýšenie využívania regionálnych zdrojov a vnútorného potenciálu regiónu,
- rast zamestnanosti v sektore služieb,



- vznik nových väzieb medzi sektormi, odvetvami na regionálnej i medzinárodnej úrovni,
- rozvoj vidieka,
- zhodnotenie potenciálu v oblasti poľnohospodárstva a lesného hospodárstva,
- zlepšenie kvality životného prostredia,
- zlepšenie dopravnej infraštruktúry s prepojením celého regiónu západ - východ (stredné Považie - horná Bebrava),
- zlepšenie kapacít cestovného ruchu a tradičného kúpeľníctva (NSRR, 2012, s.64-68).

2.22. EX-POST HODNOTENIE PREDCHÁDZAJÚCEHO PHSR

Vyhodnotenie PHSR 2007

Obec v predchádzajúcom období realizovala niekoľko menších projektov zameraných hlavne na rekonštrukcie miestnych komunikácií, údržbové investície na obecnom úrade, kultúrnom dome, v rámci obecného cintorína. Obec čiastočne zabezpečila rozvoj verejných priestranstiev. Zväčša išlo o investične nenáročné projekty. Obec zabezpečila rozšírenie plôch IBV, ako aj opravy a čiastočné rozšírenie verejného osvetlenia. Rekonštrukcia verejného osvetlenia prebehla v roku 2005.

3 SWOT ANALÝZY

Nasledujúca SWOT analýza sa zameriava na silné, slabé stránky, príležitosti a riziká prioritných rozvojových oblastí. Na ich základe budú formulované hlavné rozvojové ciele.

Analýza SWOT

Sledovať a vyhodnocovať vývojové trendy v regióne v neustále sa meniacom vonkajšom prostredí, identifikovať trend sociálno-ekonomického rozvoja, alebo smer vývoja ako príležitosť alebo hrozbu, je v súčasnosti pre obec Dežerice nevyhnutnosť. To, čo sa na prvý pohľad zdá ako príležitosť, ňou vo vzťahu k zdrojom obce, kultúre, ľudským zdrojom, životnému prostrediu a hospodárstvu, uplatňovanej stratégii vôbec nemusí byť.

Nástrojom pre celkovú analýzu vonkajších a vnútorných činiteľov je SWOT analýza. Predstavuje kombináciu dvoch analýz, S - W a O - T. Účelom SWOT analýzy je posúdenie vnútorných predpokladov podniku k uskutočneniu určitého rozvojového zámeru a podrobenie rozboru i vonkajších príležitostí a obmedzení určované potrebami obyvateľov a subjektov v rámci obce. Na jej základe môže obec prikrčiť k formulácii špecifických cieľov.

Schéma SWOT analýzy:

	S - silné stránky	W - slabé stránky
	1. 2. ... 10.	1. 2. ... 10.
O - príležitosti	1. 2. ... 10. Stratégia SO	1. 2. ... 10. Stratégia WO
T - hrozby	1. 2. ... 10. Stratégia ST	1. 2. ... 10. Stratégia WT

SO – využiť silné stránky na získanie konkurenčnej výhody

WO – prekonať slabiny využitím príležitostí

SW – využiť silné stránky na čelenie hrozbám

WT – minimalizovať náklady a čeliť hrozbám

Analýza príležitostí a rizík - O-T

O – T analýza umožňuje rozlíšiť atraktívne príležitosti v obci, ktorá skrýva potenciál územia a ktoré môžu obci priniesť výhody pri dosahovaní vyváženého rastu. Súčasne tiež nabáda k zamysleniu nad problémami, s ktorými bude obec riešiť v rámci Integrovannej stratégie.



Znamená to teda, že obec musí sledovať významné sily makroprostredia (demografické, ekonomické, technologické, politické, legislatívne, sociálne a kultúrne) a tiež tých účastníkov mikroprostredia, ktorí ovplyvňujú jej schopnosť dosiahnuť v regióne prospech (neziskové organizácie, orgány miestnych samospráv, podnikateľské subjekty, miestni aktéri a verejnosť).

Príležitosti sú posudzované z hľadiska ich atraktívnosti a pravdepodobnosti úspechu. Pravdepodobnosť, že obec dosiahne úspech pri ekonomickom raste, nezávisí len od jej konkurenčnej sily, oproti konkurenčným regiónom, ale aj od toho či je táto sila v porovnaní s konkurenciou väčšia.

V rámci analýzy SWOT sa obec koncentruje na identifikáciu potenciálnych príležitostí – existencia stabilného hospodárskeho prostredia, kvalitné životné prostredie, prírodný potenciál, historicko-kultúrne hodnoty, rozvinutá sieť inštitúcií verejných služieb, objekty cestovného ruchu..

Kvadrant 1 pozostáva z príležitosti ponúkajúcich najvyšší úžitok pre obec, preto by sa mal manažment obce sústrediť na tieto aktivity. Naopak, príležitosti v kvadrante 4 sú buď príliš malé, alebo ich obec nebude vedieť dostatočne využiť. Príležitosti v kvadrante 2 a 3 sú zaujímavé len v prípade, že existuje možnosť zvýšenia ich atraktívnosti alebo pravdepodobnosti úspechu.

		Matica príležitostí				Matica rizík	
		Pravdepodobnosť úspechu				Pravdepodobnosť nastatia	
		vysoká	nízka			vysoká	nízka
Atraktívnosť	vysoká	1	2	Vážnosť	vysoká	1	2
	nízka	3	4		nízka	3	4

Riziká sú klasifikované z hľadiska ich vážnosti a pravdepodobnosti výskytu. Pri analýze okolia z hľadiska možných hrozieb je potrebné zamerať sa na potenciálne hrozby. Riziká z 1. kvadrantu môžu obec vážne zraniť, preto treba pripraviť plán strategických aktivít, keďže pravdepodobnosť ohrozenia je vysoká. Riziká v 2. a 3. kvadrante treba podrobiť dôkladnému skúmaniu v prípade, ak sa stávajú kritickými, netreba však zostavenie plánu eventúálnych alternatív. Riziká v 4. kvadrante sú malé a väčšinou ich možno ignorovať. Spojením hlavných príležitostí a rizík, ktoré ovplyvňujú rozvoj obce, sa stratégovia snažia zistiť mieru celkovej atraktívnosti trhu. Existujú štyri možnosti:

- *Ideálny rozvoj*, ktorý sa vyznačuje mnohými príležitosťami, ale iba niekoľkými (ak vôbec nejakými) rizikami.
- *Špekulatívny rozvoj*, vyznačujúce sa vysokými príležitosťami i vysokými rizikami.
- *Zrelý rozvoj*, vyznačuje sa nízkymi príležitosťami i nízkymi rizikami.
- *Problémový rozvoj*, má nízke príležitosti, ale vysoké riziká.

Externé prostredie vytvára nielen príležitosti, ale prezentuje aj sériu rizík. Riziko je výzva, poukazuje na nevýhodný trend vývoja vo vonkajšom prostredí, ktorý v prípade pasívnej reakcie zo strany podniku ohrozí jeho trhovú pozíciu.

Analýza silných a slabých stránok – S-W analýza

Hodnotenie vplyvu vonkajších činiteľov, vykonávané so zámerom stanoviť ciele obce, musí byť doplnené rozborom vnútorných činiteľov. Viaceré regióny dnes aj poznajú príležitosti, ktoré im potenciál ponúka, avšak chýba im schopnosť ich využiť. Na základe analýzy silných a slabých stránok vie obec stanoviť, čo je z hľadiska súčasnej a očakávanej situácie rozumné konať. Za dôležité znaky konkurenčnej sily obce sa považuje – kvalitné ľudské zdroje, rozvinuté podnikateľské prostredie, dobrý prírodný potenciál, výhodná poloha a dopravná dostupnosť, a iné.. Za dôležité znaky konkurenčnej slabosti sa považuje – strácanie pozície voči konkurenčným regiónom, nedostatok finančných zdrojov na rozvoj, klesajúca demografická krivka, vysoká nezamestnanosť, zlý technický stav základnej infraštruktúry atď. Pri hodnotení silných a slabých stránok je potrebné každý faktor odstupňovať podľa dôležitosti (rozhodujúca silná stránka, marginálna silná stránka, neutrály faktor, rozhodujúca slabá stránka, marginálna slabá stránka) a podľa intenzity jeho vplyvu - výkonu (vysoký, stredný, nízky). Výsledok spojenia stupňa výkonu a dôležitosti predstavuje štyri možné alternatívy:

Matica výkonu a dôležitosti

Výkon



Dôležitosť	vysoká nízka	vysoký	nízky
		1 Sústrediť snahu	2 Udržať snahu
		3 Nízka priorita	4 Možné nadmerné investovanie

Kvadrant 1 pozostáva z oblastí, ktoré sú dôležité, ale v ktorých obec momentálne vykazuje slabý výkon, preto sa musí sústrediť na posilnenie týchto oblastí. *Kvadrant 2* pozostáva z oblastí, v ktorých je síce obec úspešná, ale do budúcnosti si musí túto úspešnosť udržať. *Kvadrant 3* tvoria oblasti, ktoré nie sú dôležité, zdokonalenia v tomto kvadrante majú nízku prioritu. V *kvadrante 4* nie sú dôležité oblasti, pričom rozvoj a snaha sú zbytočne silné. Na základe tejto analýzy je zrejmé, že silné stránky sa nemusia vždy pretransformovať do konkurenčnej výhody obce. Dôvodov, prečo je to tak, je niekoľko, pričom najčastejšími obyvateľmi vnímaná nízka dôležitosť poskytovaných služieb a bodov rozvoja. Identifikácia silných miest obce je možná len na základe porovnania s ich hlavnými konkurentmi v regióne. Ani sústredenie sa na prekonanie všetkých slabých stránok nemusí priniesť očakávaný efekt, pretože náklady potrebné na ich transformovanie do silnej stránky sa nemusia vrátiť. Pozornosť treba venovať príležitostiam, v ktorých má obec najviac silných stránok, alebo oblastiam, v ktorých sa vzhľadom na veľkú príležitosť a potenciálnu návratnosť investícií ukazuje efektívne vytvorenie nových silných stránok. Príklady z praxe uvádzajú, že i málo rozvinutý región má popri slabých miestach aj silné miesta, ktoré pokiaľ dokáže správne identifikovať a využiť, vytvárajú predpoklady pre trvalý a vyrovnaný sociálno-ekonomický rozvoj. Nasledujúce grafy prezentujú pohľad obyvateľov a poslancov na silné a slabé stránky obce Dežerice a kvalitu života v obci.

3.1 HOSPODÁRSTVO A VEDECKO-TECHNICKÝ ROZVOJ



Silné stránky	Slabé stránky
<ul style="list-style-type: none"> - poľnohospodárska pôda zaberajúca cca. 70,50 % katastra obce, - celkovo 10 podnikateľských subjektov – právnické osoby, - narastajúci počet – fyzických osôb podnikateľov – 49 v roku 2014, - prechádzajúca cesta II. triedy s prepojením na 2 hlavné regionálne cestné ťahy (E572, I./64), - dobrá dostupnosť okresného mesta Bánovce nad Bebravou a krajského mesta Trenčín, - prítomnosť podnikateľských subjektov v oblasti poľnohospodárskej výroby - živočíšnej a rastlinnej, - existencia plôch pre rozvoj výroby, - existencia plôch pre rozvoj ekologickej energetickej výroby, - dostatok pracovnej sily, ktoré sú k dispozícii pre priemyselne zamerané podniky, - dobré klimatické podmienky na pestovanie teplomilných rastlín, - prítomnosť veľkého počtu fyzických osôb nepodnikateľov v oblasti služieb pre obyvateľov obce, - výhodná geografická poloha obce v blízkosti okresného mesta Bánovce nad Bebravou, - vysoký podiel obyvateľstva v produktívnom veku, - stavebniny v časti Vlčkov - ŠIPA, predajňa okrasných drevín v areáli bývalého poľnohosp. družstva stavebniny, - strojárka výroba Unikov, Ing. Miroslav Lisý (Dežerice) a drevovýroba - M-Lachot, s.r.o. Bratislava, Radomír Babušiak (Dežerice) ako aj Daniel Vigoda (sušiareň reziva) v časti Vlčkov, - MVL - AGRO MALE CHLIEVANY, - možnosti rozvoja výrobných plôch v lokalite na západ od obce pri ceste III/05026 – 3,9 ha. - možnosti rozvoja výrobných plôch južnej časti katastra – 2,19 ha, - možnosť výstavby obnoviteľných zdrojov energie v lokalite južne od obce za bývalým PD – 7,6 ha, - možnosť výstavby obnoviteľných zdrojov energie v lokalite severne od obce za bývalým PD – 11 ha, 	<ul style="list-style-type: none"> - nerozvinutý pracovný trh v celej lokalite okresu Bánovce n.B., - malá ponuka služieb pre obyvateľov – kaderníctvo, oprava, servis... - nízke priemerné mzdy v regióne, - útlm stavebnej výroby, - ukončená činnosť skládky TKO, - stagnácia podnikateľskej sféry, nerozvíjajúce sa MaSP, - nezáujem mladých ľudí o podnikanie, - nevyhovujúca štruktúra a kvalita služieb pre obyvateľov a návštevníkov obce, - vysoká miera nezamestnanosti žien, mladých a obyvateľov po 50 roku života, - nízke priemerné mzdy v poľnohospodárstve,
Príležitosti	Ohrozenia
<ul style="list-style-type: none"> - podpora malých podnikateľov v oblasti služieb, - využitie polohového potenciálu obce Dežerice s výhodnou polohou vo vzťahu dostupnosť okresného mesta Bánovce n.B., - orientovanie sa na služby bez negatívnych účinkov na životné prostredie, využívanie jestvujúcich plôch a areálov formou intenzifikácie ich územia a efektívnym využitím jestvujúceho objektového fondu, - preferovanie a profilovanie hospodárskej základne pre rozvoj malého a stredného podnikania s orientáciou na rozvoj tradičných foriem výroby, - skvalitnenie prostredia obstarávaných a prevádzkových areálov (prípadne nové prevádzky) - vytváranie podmienok pre šport, turistiku a oddych, rozvoj infraštruktúry a podmienok pre ďalšie bývanie, - možnosť získania finančných prostriedkov z fondov EU, - rozvoj environmentálne vhodných technológií, - vytvorenie nových pracovných miest najmä v malom podnikaní a službách, 	<ul style="list-style-type: none"> - zvýšená regionálna konkurencia a recesia v oblasti profilových odvetví vhodných pre Dežerice (priemyselná výroba, odpadové hospodárstvo, energetika a poľnohospodárstvo), - tlak na intenzívny hospodársky rozvoj a zhodnocovanie investičného potenciálu (nezastavané lokality, prírodné prostredie), - pomalá a nákladná výstavba, modernizácia a rekonštrukcia technickej infraštruktúry, - administratívne opatrenia obmedzujúce plnohodnotný rozvoj cestovného ruchu, - veľká administratívna náročnosť pre získanie financií zo štátnych dotácií a z fondov EU, - nedostatok investičného kapitálu, - neochota investorov o región,

Schéma SWOT analýzy:

	S silné stránky	W slabé stránky
O príležitosti	<p>Stratégia SO</p> <p>20</p>	<p>Stratégia WO</p> <p>10</p> <p>3</p> <p>9</p>
T hrozby	<p>Stratégia ST</p> <p>7</p>	<p>Stratégia WT</p>



V oblasti hospodárstva dochádza k prevahe silných stránok. Je nevyhnutné zabezpečiť využitie silných stránok na elimináciu slabých stránok. Riešenie môže byť využitím potenciálu existujúcej infraštruktúry a plôch pre možný rozvoj priemyselných zón.

3. 2. DOPRAVA A KOMUNIKÁCIE

Silné stránky	Slabé stránky
<ul style="list-style-type: none"> - prechádzajúca cesta II. triedy č.516, - dostupnosť cesty I. triedy I/50, - do obce premáva dostatok liniek v pracovných dňoch v smere do okresného mesta, - vybudované chodníky pre peších pozdĺž cesty II/516 triedy, - dostatočne vybudovaná cestná sieť v zastavanom území obce, - dostatočné pokrytie zastávkami SAD, - úroveň dobudovania nadradenej dopravnej infraštruktúry ako súčasti európskej dopravnej infraštruktúry - E572, - hustota existujúcej infraštruktúry cestnej dopravy, - v blízkosti regiónu nachádzajúce sa križovanie multimodálnych európskych koridorov smer západ-východ a sever-juh, ktoré spájajú hlavné sídelno-hospodárske ťažiská SR a napájajú ich na európsky dopravný systém, 	<ul style="list-style-type: none"> - nevybudované prístupové komunikácie do priemyselných zón, - nevybudované prepojenie obce Dežerice – Vlčkovce, - nedostatok spojov do okresného mesta Bánovce n.B. v ranných hodinách (okolo 5 hodiny) a počas víkendov, - obcou neprechádza železničná trať, - nevybudovaný chodník pre peších pozdĺž cesty II. triedy, - nedobudované parkovacie plochy pre potreby futbalového ihriska, - absencia prechodov pre chodcov na frekventovaných miestach, - nevyhovujúci technický stav štátnej komunikácie II/516, - nevyhovujúce informačno-orientačné značenie v celom priestore obce, - nevybudované poľné cesty, - absencia chodníkov popri miestnych komunikáciách - nevyhovujúce povrchy MK aj chodníkov, osvetlenie, informatika, - nedostatok finančných prostriedkov na údržbu technickej infraštruktúry,
Príležitosti	Ohrozenia
<ul style="list-style-type: none"> - revitalizácia verejných komunikačných priestorov, - výstavba, dostavba a rekonštrukcia chodníkov pozdĺž miestnych komunikácií a štátnej ceste II/592. triedy, - možnosť získania finančných prostriedkov z fondov EÚ, - využitie významnej geografickej polohy územia z hľadiska prechádzajúcich dopravných koridorov, - vybudovanie spevnených komunikácií na základe pozemkových úprav, 	<ul style="list-style-type: none"> - malá miera podpory miest a obcí zo strany štátu, - zhoršujúci sa stav obecných stavieb a komunikácií, - nevýhodné podmienky čerpania prostriedkov z EÚ fondov, - zvyšujúce sa náklady na údržbu a opravy cestnej infraštruktúry, - oneskorená výstavba a modernizácia cestnej siete, - spomalenie hospodárskeho rastu, - trvalý presun cestujúcich z verejnej osobnej dopravy na individuálnu dopravu,

Schéma SWOT analýzy:

	S silné stránky	W slabé stránky
O príležitosti	<p>Stratégia SO</p> <p>9</p>	<p>13</p> <p>Stratégia WO</p> <p>5</p>
T hrozby	<p>Stratégia ST</p> <p>7</p>	<p>Stratégia WT</p>

V oblasti technickej infraštruktúry výrazne prevládajú slabé stránky nad silnými. Odporúča sa využiť stratégia SO - kde musí obec prekonať slabiny využitím príležitostí, hlavne možnosťou využitia čerpania nenávratných finančných prostriedkov národných ako aj nadnárodných.

3.3 TECHNICKÁ INFRAŠTRUKTÚRA

Silné stránky	Slabé stránky
<ul style="list-style-type: none"> - vybudovaná sieť miestneho rozhlasu, - obec Dežerice je napojená na el. energiu zo vzdušných VN linky z Bánoviec n.B., - dostatok vybudovaných transformátorových staníc, - možnosť dostavby plôch IBV, - vybudovaný cintorín s dostatočnou kapacitou, 	<ul style="list-style-type: none"> - zlý technický stav budovy domu smútku, - zlý technický stav elektrickej rozvodnej siete – vzdušné vedenie, - negatívny stav nehnuteľného majetku obce, - nedostatok finančných prostriedkov na údržbu technickej infraštruktúry, - nevyhovujúci technický stav miestneho rozhlasu,



<ul style="list-style-type: none"> - hasičská zbrojnica dostupná v centre obce, - vybudovaná rozvodná sieť plynu s regulačnou stanicou, - vybudovaný verejný vodovod, - verejné osvetlenie zrekonštruované v roku 2005, 	<ul style="list-style-type: none"> - nevyhovujúci stav vodovodnej siete, - v obci nie sú toho času žiadne energetické výrobné zariadenia na báze obnoviteľných zdrojov energie, - zastaralosť a opotrebovanosť infraštruktúry, - prevaha nadzemných vedení nad podzemnými - obmedzenia ochranných pásiem,
Príležitosti	Ohrozenia
<ul style="list-style-type: none"> - rekonštrukcia a dostavba vodovodnej siete, - dostavba verejného osvetlenia na neosvetlené časti obce, - kompletná rekonštrukcie vzdušnej elektrickej rozvodnej siete, - zavedenie elektrických, plynových, vodovodných a kanalizačných prípojk do nových častí IBV, - možnosť získania finančných prostriedkov z fondov EÚ, - využitie významnej geografickej polohy územia z hľadiska prechádzajúcich dopravných koridorov, - rozvoj ďalších telekomunikačných a dátových služieb v konkurenčnom prostredí, 	<ul style="list-style-type: none"> - malá miera podpory miest a obcí zo strany štátu, - zhoršujúci sa stav obecných stavieb a komunikácií, - nevýhodné podmienky čerpania prostriedkov z EÚ fondov, - nevýhodné podmienky čerpania úverových zdrojov z komerčných bánk, - stavebné a legislatívne prekážky a nevysporiadanosť pozemkov v intraviláne,

Schéma SWOT analýzy:

	S silné stránky	W slabé stránky
O príležitosti	<p>Stratégia SO</p> <p>9</p>	<p>9</p> <p>Stratégia WO</p> <p>4</p> <p>7</p>
T hrozby	<p>Stratégia ST</p> <p>5</p>	<p>5</p> <p>Stratégia WT</p>

V oblasti technickej infraštruktúry výrazne prevládajú slabé stránky nad silnými. Odporúča sa využiť stratégia SO – kde musí obec prekonať slabiny využitím príležitostí, hlavne možnosťou využitia čerpania nenávratných finančných prostriedkov národných ako aj nadnárodných.

3.4 ODPADOVÉ HOSPODÁRSTVO

Silné stránky	Slabé stránky
<ul style="list-style-type: none"> - kvalitná legislatíva pre nakladanie s KO a DSO, - spracovaný POH obce Dežerice na roky 2011-2015, - zabezpečený odvoz TKO, - v obci je vybudovaný systém separovaného zberu odpadu základných druhov, - existencia skládky odpadu v katastri obce, 	<ul style="list-style-type: none"> - nedobudovaná splašková kanalizačná sieť a ČOV, - nedoriešená likvidácia a využitie rastlinného odpadu, - nedostatok odpadových nádob na zmiešaný komunálny odpad a separovaný zber, - obci sa nenachádza kompostáreň na biologicky rozložiteľných odpadov, - skládka odpadu mimo prevádzky, - potrebné doriešenie technicko-organizačné zabezpečenie zberu biologicky rozložiteľných odpadov z domácnosti, - čierne skládky ako finančné bremeno obce,
Príležitosti	Ohrozenia
<ul style="list-style-type: none"> - výstavba kanalizačnej siete v obci. - výstavba obecného kompostoviska, - obstaranie potrebných mechanizmov, - obnova činnosti skládky TKO, - zabezpečiť efektívny separovaný zber v celej obci, - možnosti materiálového, resp. energetického využitia odpadov pri rešpektovaní duálnych vlastností odpadov, - dôsledné plnenie kvalitne stanovených cieľov v oblasti odpadového hospodárstva, - odstránenie zdrojov znečistenia povrchových a podzemných vôd, - zvýšiť právne vedomie obyvateľstva vo sfére životného prostredia, - rozvoj ekologického poľnohospodárstva a ekologizácia 	<ul style="list-style-type: none"> - ohrozená kvalita povrchových vôd rieky Machnáč, - zhoršenie zdravotného stavu obyvateľstva, - znečistenie ovzdušia veľkými zdrojmi znečistenia alokovaných v meste Bánovce n.B., - dopady na zdravotný stav obyvateľov, - nárast množstva vyvázaných odpadov, pretrvávajúce vykurovanie hlavne tuhými palivami, - nárast množstva vyvázaných odpadov, - nízka disciplína pri nakladaní s odpadmi, - neriešenie problému existencie „čiernych“ skládok,



<p>priemyselnej výroby,</p> <ul style="list-style-type: none"> - možnosti získania finančných prostriedkov z fondov EÚ, - dodržiavanie noriem EÚ v oblasti produkcie znečisťujúcich látok v priemysle, 	
--	--

Schéma SWOT analýzy:

	S silné stránky	W slabé stránky
O príležitosti	<p>Stratégia SO</p> <p>5</p>	<p>Stratégia WO</p> <p>7</p> <p>12</p>
T hrozby	<p>Stratégia ST</p> <p>8</p>	<p>Stratégia WT</p> <p>1</p>

V prípade životného prostredia prevládajú slabé stránky nad silnými. Je to dôsledok nedobudovaného systému na likvidáciu a čistenie odpadových vôd. Odporúča sa využitie stratégie WT – čeliť hrozbám využitím silných stránok a príležitostí.

3.5 ŽIVOTNÉ PROSTREDIE

Silné stránky	Slabé stránky
<ul style="list-style-type: none"> - kvalitná legislatíva pre nakladanie s KO a DSO, - zabezpečený odvoz TKO, - prechádzajúci vodný tok – hydrokoridor – Machnáč, - kompletná plynofikácia obce, - zavedený separovaný zber, 	<ul style="list-style-type: none"> - existencia skládky odpadu priamo v obci Dežerice, - veľké zdroje znečistenia – prevádzky v Trenčíne a Bánovce n.B., - nevyhovujúci technický stav tepelného hospodárstva, - potreba čistenia koryta Machnáč, - nevybudované protipovodňové opatrenia, - prechádzajúca cesty E572, - čistotu ovzdušia nepriaznivo ovplyvňuje dosah produkcie exhalátov z výroby v okresnom meste Bánovce n.B., - malé zdroje znečistenia ovzdušia - bodové zdroje z lokálnych kúrenísk, - nepriaznivé podmienky pre rozptyl exhalátov, - náchylnosť na vodnú eróziu v celom rozsahu veľkoplošne obrábanej pôdy, - prejazd poľnohospodárskych strojov po miestnych komunikáciách, - spaľovanie rastlinného odpadu na vlastných pozemkoch obyvateľov, - nedostatok zelene pozdĺž koryt vodných tokov, - zanedbaná zeleň v okolí miestneho cintorína, - nedostatočná starostlivosť o verejnú zeleň, - potrebné čistenie a spevnenie dna a brehov Machnáča najmä v intraviláne obce, kde už v súčasnosti dochádza k vymieľaniu brehov, - zdrojom negatívnych účinkov dopravy na životné prostredie územia obce je zdrojová a cieľová miestna doprava, - lesy postihnuté exhalátmi – vysoké imisné zaťaženie a nesprávne hospodárske postupy, - odpad zo živočíšnej veľkovýroby,
Príležitosti	Ohrozenia
<ul style="list-style-type: none"> - rozvoj ekologického poľnohospodárstva a ekologizácia priemyselnej výroby, - možnosti získania finančných prostriedkov z fondov EÚ, - dodržiavanie noriem EÚ v oblasti produkcie znečisťujúcich látok v priemysle, - regulácia koryt miestnych potokov a revitalizácia ich okolia, - odstránenie zdrojov znečistenia povrchových a podzemných vôd ohrozujúcich zdroje vody, - zvýšiť právne vedomie obyvateľstva vo sfére životného prostredia, 	<ul style="list-style-type: none"> - zhoršujúci sa stav životného prostredia v dôsledku nadmernej hospodárskej činnosti v regióne Bánoviec n.B. a Bebravou, - možné znečistenie v súvislosti s existenciou skládky odpadu, - ohrozená kvalita podzemných a povrchových vôd, - zhoršenie zdravotného stavu obyvateľstva, - znečistenie ovzdušia veľkými zdrojmi znečistenia, - dopady na zdravotný stav obyvateľov, - zníženie biodiverzity, - hrozba zníženia kvality životného prostredia v dôsledku výstavby z hľadiska kvantity a kvality - nadmerná zástavba výšková, plošná, nevhodná funkčná skladba



	<ul style="list-style-type: none"> plôch tlak na životné prostredie a pôvodnú krajinu, urbanizácia krajiny, radikalizácia zmien v životnom prostredí na miestnej a globálnej úrovni (povodne, veterné smršte, otepľovanie, klimatické zmeny,
--	--

Schéma SWOT analýzy:

	S silné stránky	W slabé stránky
O príležitosti	<p>Stratégia SO</p> <p>5</p>	<p>19</p> <p>Stratégia WO</p> <p>8</p> <p>1</p> <p>6</p>
T hrozby	<p>Stratégia ST</p> <p>11</p>	<p>Stratégia WT</p>

V prípade životného prostredia prevládajú slabé stránky nad silnými. Je to dôsledok nedobudovaného systému na likvidáciu a čistenie odpadových vôd a existenciou záťažových prevádzok v Trenčianskom kraji. Odporúča sa využitie stratégie WO – prekonať slabiny využitím príležitostí a minimalizovať náklady súvisiace so slabými stránkami.

3.6 SOCIÁLNA OBLASŤ A ZDRAVOTNÍCTVO

Silné stránky	Slabé stránky
<ul style="list-style-type: none"> zabezpečená opatrovateľská služba, existencia klubu dôchodcov, stavebno-technický stav bytového fondu je prevažne vyhovujúci, funkcia osobitného príjemcu sociálnych dávok, stretnutia dôchodcov, intenzívna klubová činnosť uvítanie do života novorodencov obce, príspevok obce pomoc v krízových situáciách (živelná pohroma, rodinná tragédia....), 	<ul style="list-style-type: none"> absencia zdravotníckeho strediska, absencia ambulancie praktického lekára, absencia praktického lekára pre deti, absencia lekárne, absencia domova sociálnych služieb, v súčasnosti stagnujúca bytová výstavba, nedostatok bytov pre mladé rodiny s deťmi, nedostatočná podpora osobnej starostlivosti o deti pri zosúladovaní pracovného a rodinného života, nedostatok a opotrebovanosť priestorov pre mládež a dorast, na voľnočasové aktivity nedoriešená sociálna sieť, zastaralosť a opotrebovanosť bytového fondu, nedostatok zdrojov na skvalitňovanie sociálneho zázemia,
Príležitosti	Ohrozenia
<ul style="list-style-type: none"> možnosť použitia 2% daní daňových subjektov na prioritné potreby zdravotníctva, zakladanie mimovládnych neziskových organizácií poskytujúcich všeobecne prospešné služby, zlepšujúca sa infraštruktúra a lepšie prepojenie trhov práce na susediace trhy práce, rozšírenie aktívnych opatrení na trhu práce na podporu vzdelávania a prípravy pre trh práce a na podporu zamestnávania v atypických formách pracovných vzťahov, najmä pre rodičov počas materskej dovolenky a rodičovskej dovolenky, podpora rozvoja sociálnych služieb, a iných opatrení, projektov a programov na podporu sociálneho začleňovania ohrozených skupín podľa ich špecifických potrieb, možnosti získania finančných prostriedkov z fondov EU, 	<ul style="list-style-type: none"> rast počtu obyvateľov v seniorskej kategórii, zhoršujúca sa sociálna situácia niektorých skupín obyvateľstva, zhoršovanie zdravotného stavu stredného veku, rast počtu srdcovo-cievnych chorôb, rast nádorových ochorení tráviaceho traktu, vysoký výskyt alergických ochorení, pokles výdavkov na preventívnu zdravotnú starostlivosť, pretrvávajúce stereotypy v mobilitnom správaní sa pracovnej sily, nízky záujem zamestnávateľov o prijímanie uchádzačov o zamestnanie na podporované pracovné miesta, nedostatočný záujem zamestnávateľov o udržateľnosť vytvorených pracovných miest, prehľbovanie chudoby u niektorých skupín populácie a reprodukcia chudoby, zvyšujúci sa počet klientov odkázaných na pomoc iných nesystematickou preventívnou prácou v prirodzenom rodinnom a otvorenom prostredí, zvyšujúce sa finančné náklady na sociálne služby,

Schéma SWOT analýzy:

	S silné stránky	W slabé stránky
O príležitosti		



	Stratégia SO	12	Stratégia WO
T hrozby	7	1	6
	Stratégia ST	13	Stratégia WT

V tomto prípade prevládajú slabé stránky a ohrozenia nad silnými stránkami a príležitosťami. Odporúča sa využiť stratégiu **ST** – kde sa obec môže zamerať len na minimalizovanie nákladov súvisiacich s poskytovaním sociálnych služieb a čeliť hrozbám, ktoré sú s týmito službami spojené. Odporúča sa obci zabezpečovať nevyhnutné sociálne služby pre obyvateľov a ostatné služby ponechať poskytovateľom v meste Bánovce n. Bebravou.

3.7 ŠKOLSTVO A ŠPORT

Silné stránky	Slabé stránky
<ul style="list-style-type: none"> - existencia materskej školy, - dlhoročná tradícia obce v oblasti vzdelávania, - využívanie priestorov škôl a školských zariadení pre verejnosť, - existencia futbalového ihriska, - prítomnosť a činnosť športového klubu, - dobre rozvinuté zázemie pre futbal, - existencia stolnotenisového klubu, - existencia obecnej knižnice s počtom titulov 3757, 	<ul style="list-style-type: none"> - absencia mimoškolských zariadení, - absencia vzdelávacích kurzov pre starších obyvateľov obce, - absencia vzdelávacích kurzov pre nezamestnaných obyvateľov, - potrebná rekonštrukcia športového areálu, - deficit v materiálno – technickom vybavení školy, - potreba zateplenia budovy materskej školy, - potreba výmeny strešnej krytiny, - pomalé zavádzanie informačných technológií do školy, - nedostatok moderných učebných pomôcok, - neatraktivnosť učiteľského povolania a neadekvátne finančné ohodnotenie, - deficit finančných prostriedkov znamená sústavné obmedzovanie nákupu nástrojov a zariadení v školstve, - nesystémová reforma vzdelávacej sústavy, - nedostatočná starostlivosť o starších občanov,
Príležitosti	Ohrozenia
<ul style="list-style-type: none"> - modernizácia predškolského zariadenia, - dobudovanie a vybavenie športových, športovo-rekreačných a oddychových plôch v obci Dežerice, - skvalitnenie existujúcich areálov a doplnenie nových areálov pre potreby obyvateľov obce, najmä so zameraním na deti a mládež, - vytváranie územných a priestorových podmienok pre realizáciu rozličných športových, rekreačných a oddychových aktivít, - zefektívnenie spolupráce s krajským mestom na regionálnej úrovni, - možnosť získania finančných prostriedkov z fondov EU, 	<ul style="list-style-type: none"> - vplyv nežiadúcich javov na deti a mládež (závislosti, konzumné kultúry...), - nedostatok finančných prostriedkov na údržbu existujúcich športových objektov, - nedostatočné materiálne zabezpečenie a podpora talentovanej mládeže v jednotlivých druhoch športov, - nárast sociálnej ohrozenosti mládeže, - nedostatok finančných prostriedkov na výstavbu nových športovo-rekreačných objektov, - nevyhovujúca štruktúra kvalifikácie pracovnej sily, - nízka účasť rezortov, samosprávy a sociálnych partnerov na tvorbe obsahu vzdelávania,

Schéma SWOT analýzy:

	S silné stránky	W slabé stránky
O príležitosti	8	6
T hrozby	2	7



V oblasti vzdelávania je situácia vyrovnaná. Odporúča sa využitie stratégie SO – využiť silné stránky na prekonanie slabých a minimalizovať náklady súvisiace so slabými stránkami. V oblasti športu podporovať rekonštrukciu starej a výstavbu športovej infraštruktúry v obci. Je potrebné podporovať organizovanú športovú činnosť.

3.8 KULTÚRA

Silné stránky	Slabé stránky
<ul style="list-style-type: none"> - existencia domu kultúry v obci Dežerice, - vybudovaný kultúrny dom v časti Vlčkovo, - dlhoročná história obce, tradície, - prítomnosť kultúrnych pamiatok, - rozvoj a uchovávanie kultúrnych tradícií a folklóru, - dobré kultúrne povedomie obyvateľov, - vybudovaná verejná knižnica s 3757 knižnými titulmi, - Kostol sv. Martina bisk. - rímsko-katolícky, - Evanjelický a.v. kostol, - prístenná socha sv. Floriána – barok z 18. storočia, - prístenná socha P. Márie – pochádza z 19. storočia, ľudová práca, - Židovský cintorín, - pôvodný oporný múr so schodiskom sakrálného návršia s kostolíkom, 	<ul style="list-style-type: none"> - potrebná komplexná rekonštrukcia budovy kultúrneho domu v Dežericiach a Vlčkove, - absencia priestorov pre mladých, - nedostatok finančných prostriedkov pre činnosť zariadení a pre ich rozvoj, - chýbajúce tradičné, každoročne organizované kultúrne podujatia, - nerozvinutá kultúrna turistika, - absencia združenia, záujmového krúžku v oblasti kultúry, - slabá propagácia a reklama kultúrnych aktivít obce, - nedostatočné materiálne vybavenie na kultúrne a vzdelávacie podujatia, - chátrajúci stav kultúrnych pamiatok, - neexistencia zariadenia propagujúceho tradičné remeslá z okolia obce,
Príležitosti	Ohrozenia
<ul style="list-style-type: none"> - lepšia koordinovanosť a propagácia kultúrnych aktivít obce, - rekonštrukcia budov domov kultúry, dovybavenie interiérov, - rekonštrukcia kultúrnych pamiatok, - rozvoj sponzorovania kultúry, - vydanie multimediálnych propagačných materiálov o obci, jej kultúrnom dedičstve a tradícií, - zefektívnenie spolupráce s okolitými obcami na regionálnej úrovni, - možnosť získania finančných prostriedkov z fondov EU, 	<ul style="list-style-type: none"> - zmeny vo vnímaní tradičných hodnôt (pokles záujmu o niektoré hodnoty a tradície) - slabá podpora kultúry zo strany štátu a VÚC, - posun priorít mládeže ku konzumnej kultúre, - nedostatok finančných prostriedkov na šírenie miestnej kultúry za hranice katastrálneho územia obce, - neuskutočnená rekonštrukcia kultúrneho domu,

Schéma SWOT analýzy:

	S silné stránky	W slabé stránky
O príležitosti	<p>Stratégia SO</p> <p>10</p> <p>5</p> <p>13</p> <p>6</p>	<p>Stratégia WO</p> <p>7</p>
T hrozby	<p>Stratégia ST</p> <p>5</p>	<p>Stratégia WT</p>

V oblasti kultúry je situácia vyrovnaná. Odporúča sa využitie stratégie SO – využiť silné stránky na prekonanie slabých a minimalizovať náklady súvisiace so slabými stránkami. V oblasti kultúry podporovať výstavbu kultúrnej infraštruktúry a organizovanú kultúrnu činnosť.

3.9 PROPAGÁCIA A CESTOVNÝ RUCH

Silné stránky	Slabé stránky
<ul style="list-style-type: none"> - bohaté kultúrne dedičstvo, - strategická východisková poloha na poznávacie výlety do širšieho okolia obce, - prítomnosť historických pamiatok v obci, - dobrý rozvojový potenciál pre vidiecky turizmus, 	<ul style="list-style-type: none"> - málo rozvinutý cestovný ruch, - chýba rekreačné zázemie obce, - nedostatočná propagácia goodwillu a CR obce, - nedostatočné služby v oblasti cestovného ruchu, - slabá kooperácia s cestovnými kancelárkami, - slabá propagácia tradičných umení a remesiel v obci, - nedostatok športovísk potenciálne využiteľných návštevníkmi obce,



Príležitosti	Ohrozenia
<ul style="list-style-type: none"> - dobré možnosti (existencia poľných ciest) pre budovanie cyklistických a rekreačných trás, - dobrá poloha Dežerice v rámci regionálnych štruktúr, - dobrá poloha Dežerice vo väzbe na prírodné turistické, rekreačné lokality, - zavádzanie nových produktov cestovného ruchu v súvislosti s agroturistikou, - iniciatíva spoločenských, kultúrnych, športových,... organizácií, - spolupráca na regionálnej úrovni v rozvoji turizmu, - rozvoj agroturistických aktivít so zameraním na vzdelávacie a zážitkové pobyty, 	<ul style="list-style-type: none"> - pokračujúci postupný úpadok rekreačných lokalít v okolí Strážovských vrchov, - zmeny vo vnímaní tradičných hodnôt (pokles záujmu o niektoré hodnoty a tradície), - negatívne dopady na životné prostredie v prípade zásadného zvýšenia cestovného ruchu, - zvýšené náklady na likvidáciu odpadu, - tlak na parkovacie plochy, - negatívne dôsledky v oblasti verejného poriadku,

Schéma SWOT analýzy:

	S silné stránky	W slabé stránky
O príležitosti	<p>Stratégia SO</p> <p>7</p> <p>1</p> <p>3</p>	<p>Stratégia WO</p> <p>7</p>
T hrozby	<p>4</p> <p>Stratégia ST</p> <p>6</p>	<p>Stratégia WT</p>

Obec disponuje veľkým rozvojovým potenciálom v oblasti cestovného ruchu. V súčasnosti však nie je plne využívaný. Odporúča sa využiť stratégiu WO a využiť silné stránky, ako kultúrno-historický potenciál, prírodný potenciál na získanie konkurenčnej výhody.

3.10 ADMINISTRATÍVA A BEZPEČNOSŤ

Silné stránky	Slabé stránky
<ul style="list-style-type: none"> - existencia verejného rozhlasu, - dostatok priestorov pre administratívu, - budova obecného úradu v centre obce, 	<ul style="list-style-type: none"> - negatívny stav nehnuteľného majetku obce, - nevybudovaný bezbariérový prístup do obecného úradu, - nedobudovaný kamerový systém, - zvyšujúca sa drobná kriminalita – krádeže, vandalizmus, - v obci ani v súčasnosti nie sú vybudované nijaké zariadenia v súvislosti s civilnou ochranou, - nedostatok finančných prostriedkov na údržbu technickej infraštruktúry, - nedostatočná úroveň optimalizácie procesov a šandardizácie dokumentov vo verejnej správe, - absencia koncepčného a systematického formovania právneho rámca podpory aplikácie IT v procesoch výkonu činností verejnej správy, - nízky podiel e-služieb verejnej správy s vyššou pridanou hodnotou a nízka efektívnosť ostatných služieb verejnej správy, - nízka vybavenosť a výkonnosť technologickej IK infraštruktúry samosprávy, - nedostupný kvalitný digitálny systém prenosu dát, - pomaly zavádzané základné služby eGovernmentu a nízka efektívnosť ostatných elektronizovaných verejných služieb, ktoré väčšinou iba kopírujú papierové služby,
Príležitosti	Ohrozenia
<ul style="list-style-type: none"> - možnosť získania finančných prostriedkov z fondov EÚ, - zrušenie princípu miestnej kompetencie pri vydávaní dokumentov a poskytovaní služieb verejnou správou, - e-government je príležitosťou prelomovú modernizáciu interných administratívno-správnych procedúr, zlepšenie imidžu VS, ako aj zvýšenie podielu a záujmu verejnosti na správe vecí verejných, - vytváranie kvalitného a dostupného verejného digitálneho obsahu stimulujúceho dopyt po e-službách a širokopásmovom pripojení, 	<ul style="list-style-type: none"> - malá miera podpory miest a obcí zo strany štátu, - nevýhodné podmienky čerpania prostriedkov z EÚ fondov, - nevýhodné podmienky čerpania úverových zdrojov z komerčných bánk, - nedostatočná kvalita právneho rámca výkonu činností verejnej správy, - zvyšovanie komunikačnej a administratívnej náročnosti výkonu činností verejnej správy vo vzťahu k externému, ako aj internému prostrediu,



Schéma SWOT analýzy:

	S silné stránky	W slabé stránky
O príležitosti	Stratégia SO	Stratégia WO
T hrozby	Stratégia ST	Stratégia WT

Diagram illustrating the SWOT analysis matrix with numerical values in the intersections:

- Intersection of O (Opportunities) and S (Strengths): 12
- Intersection of O (Opportunities) and W (Weaknesses): 7
- Intersection of T (Threats) and S (Strengths): 3
- Intersection of T (Threats) and W (Weaknesses): 5
- Intersection of O (Opportunities) and T (Threats): 1
- Intersection of S (Strengths) and W (Weaknesses): 4

V oblasti technickej infraštruktúry výrazne prevládajú slabé stránky nad silnými. Odporúča sa využiť stratégia WO – kde musí obec využiť silné stránky a príležitosti.

3.11 INFORMATIZÁCIA OBCE

Silné stránky	Slabé stránky
<ul style="list-style-type: none"> - postupne zavádzané služby eGovernmentu a elektronizácia služieb štátnej správy a samosprávy - dobrá vybavenosť a výkonnosť technologickej IK infraštruktúry v obecnom úrade, - relatívne vysoká penetrácia širokopásmového pripojenia, - obecný občasník a rozhlas, - vlastné webové stránky všetkých organizácií v zriaďovateľskej pôsobnosti obce, 	<ul style="list-style-type: none"> - nedostatok regionálneho digitálneho obsahu a nízke konkurenčné prostredie z dôvodu vysokej ceny za PC , nízkej výkonnosti e-služieb, - nedostatočná úroveň optimalizácie procesov a štandardizácie dokumentov vo verejnej správe, - absencia koncepčného a systematického formovania právneho rámca podpory aplikácie IT v procesoch výkonu činností verejnej správy, - nízky podiel e-služieb verejnej správy s vyššou pridanou hodnotou a nízka efektívnosť ostatných služieb verejnej správy, - nízka efektívnosť, bezpečnosť a interoperabilita IZPVS, - nedostupný kvalitný digitálny obsah, - fyzicky nedostupný internet v území s nízkou hustotou osídlenia, alebo málo atraktívny pre používateľov, - pomaly zavádzané základné služby eGovernmentu a nízka efektívnosť ostatných elektronizovaných verejných služieb, ktoré väčšinou iba kopírujú papierové služby, - chýbajúca vysokokapacitná dátová sieť k domom,
Príležitosti	Ohrozenia
<ul style="list-style-type: none"> - možnosť získania finančných prostriedkov z fondov EÚ, - zvýšenie počítačovej gramotnosti, - zníženie cien využívania Internetu, - rozvoj ďalších telekomunikačných služieb v konkurenčnom prostredí, - vytváranie a sprístupňovanie verejného digitálneho obsahu, - zrušenie princípu miestnej kompetencie pri vydávaní dokumentov a poskytovaní služieb verejnou správou, - e-government je príležitosťou prelomovú modernizáciu interných administratívno-správnych procedúr, zlepšenie imidžu VS, ako aj zvýšenie podielu a záujmu verejnosti na správe vecí verejných, - vytváranie kvalitného a dostupného verejného digitálneho obsahu stimulujúceho dopyt po e-službách a širokopásmovom pripojení, - rastúca penetrácia širokopásmového pripojenia, 	<ul style="list-style-type: none"> - nevýhodné podmienky čerpania prostriedkov z EÚ fondov, - nevýhodné podmienky čerpania úverových zdrojov z komerčných bánk, - digital divide, zvyšovanie disparít medzi územiami alebo sociálnymi skupinami vo využívaní IKT, - nízka digitálna gramotnosť a zručnosť používateľov IKT a nedostatočný dopyt po elektronických službách, - rozvoj digitálnej kriminality, narušanie súkromia, výchovy a ochrany osobných údajov, - legislatívne a stavebné prekážky pri budovaní informačných technológií,

Schéma SWOT analýzy:

	S silné stránky	W slabé stránky
O príležitosti	Stratégia SO	Stratégia WO
T hrozby	Stratégia ST	Stratégia WT

Diagram illustrating the SWOT analysis matrix with numerical values in the intersections:

- Intersection of O (Opportunities) and S (Strengths): 9
- Intersection of O (Opportunities) and W (Weaknesses): 3
- Intersection of T (Threats) and S (Strengths): 5
- Intersection of T (Threats) and W (Weaknesses): 6
- Intersection of O (Opportunities) and T (Threats): 4
- Intersection of S (Strengths) and W (Weaknesses): 9



	Stratégia ST	Stratégia WT
--	---------------------	---------------------

V oblasti technickej infraštruktúry výrazne prevládajú slabé stránky nad silnými. Odporúča sa využiť stratégia WO – kde musí obec prekonať slabiny využitím príležitostí, hlavne možnosťou využitia čerpania nenávratných finančných prostriedkov národných ako aj nadnárodných.

Koordinácia a syntéza výsledkov SWOT

Zostavenie analýzy SWOT je zložitý proces, ktorý si vyžaduje systematický prístup pri identifikácii a analýze bezprostredných (často i skrytých) vonkajších a vnútorných faktorov. Výstižnosť väčšiny faktorov je zložitá vyjadriť prostredníctvom jednoduchých formulácií. Pri zaradovaní jednotlivých faktorov do základných zložiek SWOT analýzy je potrebné zodpovedne posudzovať ich lokálne a mikroregionálne podmienenú situáciu a relatívny podiel na regionálnom rozvoji. V tomto zmysle ide hlavne o nerovnováhu medzi obcou Dežerice a ostatnými obcami v okolí.

Naopak medzi slabé stránky obce Dežerice patrí nepriaznivý demografický vývoj obyvateľstva, nedobudovaný vzdelávací systém zahŕňajúci možnosti vzdelávania v rámci celoživotného vzdelávania, vzhľadom na alokáciu obce, nesúlad vzdelanostnej štruktúry s potrebami trhu práce. V oblasti podnikateľského sektora ide hlavne o dobudovania službotvorného sektora. V oblasti technickej infraštruktúry ide potrebu dobudovania inžinierskych sietí v oblasti odpadového hospodárstva, dostavbu a rekonštrukciu cestnej siete, ktorá sa nachádza na niektorých miestach v havarijnom stave.

Ohrozenia obce Dežerice vyplývajú z okolitého prostredia, tendencií a skutočností, ktoré nemôže manažment obce ovplyvniť.

3.12 PROBLÉMOVÁ ANALÝZA – HLAVNÉ ODVETVOVÉ DISPARITY A VYMEDZENIE CIEĽOVÝCH SKUPÍN SO SÚSTREDENOU PODPOROU OBCE DEŽERICE.

Identifikácia odvetvových disparít a nadväzujúce vymedzenie cieľových skupín je v súlade so zadaním z vypracovanej analýzy SWOT ako aj analýzy zdrojov obce Dežerice. Dôležitým východiskovým rámcom pre vymedzenie cieľových skupín so sústredenou podporou obce Dežerice a stanovenie relevantných opatrení, ktoré by mali riešiť existujúce nerovnosti a rozdiely, sú vybrané strategické a koncepcné dokumenty spracované na národnej (Partnerská dohoda), regionálnej (PHSR TNSK) úrovni, ako aj vo vzťahu k štátnym legislatívnym normám zaväzujúcim obec Dežerice poskytovať svojim obyvateľom balík verejných služieb.

Na odvetvové (odborové a sektorové) disparity treba pozeráť ako na nerovnosti, neoddôvodnené rozdiely, či nezhody medzi potenciálom a jeho súčasným využitím. Ich identifikácia vychádza z porovnania zistených silných a slabých stránok, ktoré sú uvedené vo SWOT analýze. Pôsobenie silných stránok obce Dežerice je oslabované negatívnymi vplyvmi jej slabých stránok. Silné stránky sú potenciálom, ktorý je možné využiť pre budúci rozvoj, je ale nutné zlepšiť alebo odstrániť príslušné slabé stránky tak, aby mohli byť silné naplno využité.

Nasledujúci prehľad je usporiadaný práve týmto spôsobom, kedy proti silným stránkam obce sú vždy postavené relevantné slabé stránky, ktoré majú v danom problémovom okruhu opačný vplyv. Vybrané sú práve tie, ktoré z hľadiska budúceho vývoja možno považovať za najzávažnejšie a kde je viacmenej možné predpokladať aspoň dielčie riešenie.

Obec Dežerice je súčasťou vyššieho územného celku Trenčín. Národná stratégia regionálneho rozvoja definovala pre tento kraj nasledovné disparity, ktoré by mali byť zohľadnené v PHSR obce Dežerice:

Hlavné disparity TNK:

v pôdohospodárstve

- dlhodobá ekonomická nestabilita veľkej časti poľnohospodárskych podnikov;
- nedostatočná spolupráca a koordinácia v poľnohospodárstve a lesnom hospodárstve;

v priemysle



- inovačné a technologické zaostávanie spôsobuje zvyšujúcu energetickú a surovinovú náročnosť výroby najmä v strojárskom priemysle;
 - nedostatočná spolupráca existujúcich VŠ s podnikateľskou sférou v oblasti vedy, výskumu a inovácií;
 - pokles v ťažbe uhlia, problémy súvisiace s útlmovým programom, nedokončená reštrukturalizácia významných odvetví priemyslu;
 - nedostatočné využitie existujúcich výrobných kapacít, vrátane výskumu a vývoja;
 - pretrvávajúca vysoká koncentrácia v odvetviach strojárkeho priemyslu so zameraním na špeciálnu výrobu;
 - nízka úroveň inovácie produktov a zaostávanie v exportnej výkonnosti;
- v službách
- zníženie konkurencieschopnosti malého a stredného podnikania v dôsledku veľkej expanzie nadnárodných spoločností, ale aj často pre absentujúcu kvalitu poskytovaných služieb a produktov;
 - nedostatočná kvalita verejných služieb občanom a podnikateľskej sfére, podporné služby sa koncentrujú len vo väčších mestách (Trenčín, Bánovce n.B.);
- v technickej infraštruktúre
- nedostatočné kapacity a telekomunikačná infraštruktúra;
 - nedostatočná kvalita ciest I. až III. triedy má často za následok dopravné nehody a nezáujem investorov z titulu dopravy;
 - značné ekologické zaťaženie krajiny (chemický priemysel, ťažba uhlia);
- v sociálno-spoločenskej infraštruktúre
- nevyhovujúca demografická štruktúra, vysoký podiel obyvateľstva v poproduktívnom veku;
 - nedostatočné prepojenie vzdelávacieho systému s podnikateľskou sférou;
 - značný odlev pracovných síl do zahraničia z titulu blízkosti hraníc, pričom za vysokokvalifikované pracovné sily nie sú náhrady;
 - nerovnomerná sieť zariadení sociálnych služieb v jednotlivých okresoch kraja;
 - chýbajúci ucelený systém celoživotného vzdelávania.

Hlavné faktory rozvoja TNK:

v pôdohospodárstve

- dobrý produkčný pôdohospodársky potenciál v oblasti lesníctva, pestovania obilnín a zemiakov;

v priemysle

- rozvinutá diverzifikovaná štruktúra priemyslu;
- vysoký podiel zahraničného kapitálu v podnikoch;
- možnosť posilňovania exportu;
- budovanie vedecko-technologických parkov;

v službách

- využitie geotermálnych prameňov za splnenia príslušných zákonných podmienok (zákon č. 538/2005 Z. z.) pre ďalší rozvoj tradičného kúpeľníctva;
- disponibilný potenciál pre regionálnu ekonomiku na báze informačných technológií;

v technickej infraštruktúre

- zámery týkajúce sa splavnenia Váhu, ekologizácia dopravy;
- možnosti využitia kombinovanej dopravy;
- polohový potenciál kraja, logistické väzby minimálne na úrovni západ - východ;

v sociálno-spoločenskej infraštruktúre

- nízka miera nezamestnanosti v posledných rokoch;
- dostatok kvalifikovanej pracovnej sily;
- dobré pokrytie územia lokálnou občianskou infraštruktúrou v školstve, zdravotníctve,

sociálnych službách a kultúre;

- vysoký podiel vysokoškolsky vzdelaného obyvateľstva vytvára predpoklady pre možnosti využívania nových technológií a obnoviteľných zdrojov energií v súlade s ekologickými princípmi na základe využitia ľudského a ekonomického potenciálu;
- posilnenie systému celoživotného vzdelávania a cielenej rekvalifikácie (NSRR, 2013, s.66-67).



Nasledujúce tabuľky prezentujú hlavné faktory rozvoja a hlavné disparity rozvoja obce Dežerice v jednotlivých politikách. Nasledujúce tabuľky prezentujú hlavné faktory rozvoja a hlavné disparity rozvoja obce Dežerice v jednotlivých politikách.

Hospodárstvo a vedecko-technický rozvoj

Faktory rozvoja	Hlavné disparity
<ul style="list-style-type: none"> + poľnohospodárska pôda zaberajúca cca. 70,50 % katastra obce, + celkovo 10 podnikateľských subjektov – právnické osoby, + narastajúci počet – fyzických osôb podnikateľov – 49 v roku 2014, + prechádzajúca cesta II. triedy s prepojením na 2 hlavné regionálne cestné ťahy (E572, I./64), + dobrá dostupnosť okresného mesta Bánovce nad Bebravou a krajského mesta Trenčín, + prítomnosť podnikateľských subjektov v oblasti poľnohospodárskej výroby - živočišnej a rastlinnej, + existencia plôch pre rozvoj výroby, + existencia plôch pre rozvoj ekologickej energetickej výroby, + dostatok pracovnej sily, ktoré sú k dispozícii pre priemyselne zamerané podniky, + dobré klimatické podmienky na pestovanie teplomilných rastlín, + prítomnosť veľkého počtu fyzických osôb nepodnikateľov v oblasti služieb pre obyvateľov obce, + výhodná geografická poloha obce v blízkosti okresného mesta Bánovce nad Bebravou, + vysoký podiel obyvateľstva v produktívnom veku, + stavebniny v časti Vlčkov - SIPA, predajňa okrasných drevín v areáli bývalého poľnohos. družstva stavebniny, + strojárna výroba Unikov, Ing. Miroslav Lisý (Dežerice) a drevovýroba - M-Lachot, s.r.o. Bratislava, Radomír Babušiak (Dežerice) ako aj Daniel Vigoda (sušiareň reziva) v časti Vlčkov, + MVL - AGRO MALE CHLIEVANY, + možnosti rozvoja výrobných plôch v lokalite na západ od obce pri ceste III/05026 – 3,9 ha. + možnosti rozvoja výrobných plôch južnej časti katastra – 2,19 ha, + možnosť výstavby obnoviteľných zdrojov energie v lokalite južne od obce za bývalým PD – 7,6 ha, + možnosť výstavby obnoviteľných zdrojov energie v lokalite severne od obce za bývalým PD – 11 ha, 	<ul style="list-style-type: none"> - nerozvinutý pracovný trh v celej lokalite okresu Bánovce n.B., - malá ponuka služieb pre obyvateľov – kaderníctvo, oprava, servis... - nízke priemerné mzdy v regióne, - útlm stavebnej výroby, - ukončená činnosť skládky TKO, - stagnácia podnikateľskej sféry, nerozvíjajúce sa MaSP, - nezaujím mladých ľudí o podnikanie, - nevyhovujúca štruktúra a kvalita služieb pre obyvateľov a návštevníkov obce, - vysoká miera nezamestnanosti žien, mladých a obyvateľov po 50 roku života, - nízke priemerné mzdy v poľnohospodárstve,

Doprava a komunikácie

Faktory rozvoja	Hlavné disparity
<ul style="list-style-type: none"> + prechádzajúca cesta II. triedy č.516, + dostupnosť cesty I. triedy I/50, + do obce premáva dostatok liniek v pracovných dňoch v smere do okresného mesta, + vybudované chodníky pre peších pozdĺž cesty II/516 triedy, + dostatočne vybudovaná cestná sieť v zastavanom území obce, + dostatočné pokrytie zastávkami SAD, + úroveň dobudovania nadradenej dopravnej infraštruktúry ako súčasti európskej dopravnej infraštruktúry - E572, + hustota existujúcej infraštruktúry cestnej dopravy, + v blízkosti regiónu nachádzajúce sa križovanie multimodálnych európskych koridorov smer západ-východ a sever-juh, ktoré spájajú hlavné sídelno-hospodárske ťažiská SR a napájajú ich na európsky dopravný systém, 	<ul style="list-style-type: none"> - nevybudované prístupové komunikácie do priemyselných zón, - nevybudované prepojenie obce Dežerice – Vlčkov, - nedostatok spojov do okresného mesta Bánovce n.B. v ranných hodinách (okolo 5 hodiny) a počas víkendov, - obcou neprechádza železničná trať, - nevybudovaný chodník pre peších pozdĺž cesty II. triedy, - nedobudované parkovacie plochy pre potreby futbalového ihriska, - absencia prechodov pre chodcov na frekventovaných miestach, - nevyhovujúci technický stav štátnej komunikácie II/516, - nevyhovujúce informačno-orientačné značenie v celom priestore obce, - nevybudované poľné cesty, - absencia chodníkov popri miestnych komunikáciách - nevyhovujúce povrchy MK aj chodníkov, osvetlenie, informatika, - nedostatok finančných prostriedkov na údržbu technickej infraštruktúry,

Technická infraštruktúra

Faktory rozvoja	Hlavné disparity
<ul style="list-style-type: none"> + vybudovaná sieť miestneho rozhlasu, + obec Dežerice je napojená na el. energiu zo vzdušných VN linky z Bánoviec n.B., 	<ul style="list-style-type: none"> - zlý technický stav budovy domu smútku, - zlý technický stav elektrickej rozvodnej siete – vzdušné vedenie, - negatívny stav nehnuteľného majetku obce,



<ul style="list-style-type: none"> + dostatok vybudovaných transformátorových staníc, + možnosť dostavby plôch IBV, + vybudovaný cintorín s dostatočnou kapacitou, + hasičská zbrojnica dostupná v centre obce, + vybudovaná rozvodná sieť plynu s regulačnou stanicou, + vybudovaný verejný vodovod, + verejné osvetlenie zrekonštruované v roku 2005, 	<ul style="list-style-type: none"> - nedostatok finančných prostriedkov na údržbu technickej infraštruktúry, - nevyhovujúci technický stav miestneho rozhlasu, - nevyhovujúci stav vodovodnej siete, - v obci nie sú toho času žiadne energetické výrobné zariadenia na báze obnoviteľných zdrojov energie, - zastaralosť a opotrebovanosť infraštruktúry, - prevaha nadzemných vedení nad podzemnými - obmedzenia ochranných pásiem,
--	---

Odpadové hospodárstvo

Faktory rozvoja	Hlavné disparity
<ul style="list-style-type: none"> + kvalitná legislatíva pre nakladanie s KO a DSO, + spracovaný POH obce Dežerice na roky 2011-2015, + zabezpečený odvoz TKO, + v obci je vybudovaný systém separovaného zberu odpadu základných druhov, + existencia skládky odpadu v katastri obce, 	<ul style="list-style-type: none"> - nedobudovaná splašková kanalizačná sieť a ČOV, - nedoriešená likvidácia a využitie rastlinného odpadu, - nedostatok odpadových nádob na zmiešaný komunálny odpad a separovaný zber, - obci sa nenachádza kompostáreň na biologicky rozložiteľných odpadov, - skládka odpadu mimo prevádzky, - potrebné doriešenie technicko-organizačné zabezpečenie zberu biologicky rozložiteľných odpadov z domácností, - čierne skládky ako finančné bremeno obce,

Životné prostredie

Faktory rozvoja	Hlavné disparity
<ul style="list-style-type: none"> + kvalitná legislatíva pre nakladanie s KO a DSO, + zabezpečený odvoz TKO, + prechádzajúci vodný tok – hydrokoridor – Machnáč, + kompletná plynofikácia obce, + zavedený separovaný zber, 	<ul style="list-style-type: none"> - existencia skládky odpadu priamo v obci Dežerice, - veľké zdroje znečistenia – prevádzky v Trenčíne a Bánovce n.B., - nevyhovujúci technický stav tepelného hospodárstva, - potreba čistenia koryta Machnáč, - nevybudované protipovodňové opatrenia, - prechádzajúca cesty E572, - čistotu ovzdušia nepriaznivo ovplyvňuje dosah produkcie exhalátov z výroby v okresnom meste Bánovce n.B., - nepriaznivé podmienky pre rozptyl exhalátov, - spaľovanie rastlinného odpadu na vlastných pozemkoch obyvateľov, - nedostatok zelene pozdĺž koryt vodných tokov, - zanedbaná zeleň v okolí miestneho cintorína, - nedostatočná starostlivosť o verejnú zeleň, - potrebné čistenie a spevnenie dna a brehov Machnáča najmä v intraviláne obce, kde už v súčasnosti dochádza k vymieňaniu brehov,

Sociálna oblasť a zdravotníctvo

Faktory rozvoja	Hlavné disparity
<ul style="list-style-type: none"> + zabezpečená opatrovateľská služba, + existencia klubu dôchodcov, + stavebno-technický stav bytového fondu je prevažne vyhovujúci, + funkcia osobitného príjemcu sociálnych dávok, + stretnutia dôchodcov, intenzívna klubová činnosť + uvítanie do života novorodencov obce, príspevok obce pomoc v krízových situáciách (živelná pohroma, rodinná tragédia....), 	<ul style="list-style-type: none"> - absencia zdravotníckeho strediska, - absencia ambulancie praktického lekára, - absencia praktického lekára pre deti, - absencia lekárne, - absencia domova sociálnych služieb, - v súčasnosti stagnujúca bytová výstavba, - nedostatok bytov pre mladé rodiny s deťmi, - nedostatočná podpora osobnej starostlivosti o deti pri zosúladovaní pracovného a rodinného života, - nedostatok a opotrebovanosť priestorov pre mládež a dorast, na voľnočasové aktivity - nedoriešená sociálna sieť, - zastaralosť a opotrebovanosť bytového fondu, - nedostatok zdrojov na skvalitňovanie sociálneho zázemia,

Školstvo a šport

Faktory rozvoja	Hlavné disparity



<ul style="list-style-type: none"> + existencia materskej školy, + dlhoročná tradícia obce v oblasti vzdelávania, + využívanie priestorov škôl a školských zariadení pre verejnosť, + existencia futbalového ihriska, + prítomnosť a činnosť športového klubu, + dobre rozvinuté zázemie pre futbal, + existencia stolnotenisového klubu, + existencia obecnej knižnice s počtom titulov 3757, 	<ul style="list-style-type: none"> - absencia mimoškolských zariadení, - absencia vzdelávacích kurzov pre starších obyvateľov obce, - absencia vzdelávacích kurzov pre nezamestnaných obyvateľov, - potrebná rekonštrukcia športového areálu, - deficit v materiálno – technickom vybavení školy, - potreba zateplenia budovy materskej školy, - potreba výmeny strešnej krytiny, - pomalé zavádzanie informačných technológií do školy, - nedostatok moderných učebných pomôcok, - neatraktivnosť učiteľského povolania a neadekvátne finančné ohodnotenie, - deficit finančných prostriedkov znamená sústavné obmedzovanie nákupu nástrojov a zariadení v školstve, - nesystémová reforma vzdelávacej sústavy, - nedostatočná starostlivosť o starších občanov,
--	--

Kultúra

Faktory rozvoja	Hlavné disparity
<ul style="list-style-type: none"> + existencia domu kultúry v obci Dežerice, + vybudovaný kultúrny dom v časti Vlčkovo, + dlhoročná história obce, tradície, + prítomnosť kultúrnych pamiatok, + rozvoj a uchovávanie kultúrnych tradícií a folklóru, + dobré kultúrne povedomie obyvateľov, + vybudovaná verejná knižnica s 3757 knižnými titulmi, + Kostol sv. Martina bisk. - rímsko-katolícky, + Evanjelický a.v. kostol, + prícestná socha sv. Floriána – barok z 18. storočia, + prícestná socha P. Márie – pochádza z 19. storočia, ľudová práca, + Židovský cintorín, + pôvodný oporný múr so schodiskom sakrálneho návršia s kostolíkom, 	<ul style="list-style-type: none"> - potrebná komplexná rekonštrukcia budovy kultúrneho domu v Dežericiach a Vlčkove, - absencia priestorov pre mladých, - nedostatok finančných prostriedkov pre činnosť zariadení a pre ich rozvoj, - chýbajúce tradičné, každoročne organizované kultúrne podujatia, - nerozvinutá kultúrna turistika, - absencia združenia, záujmového krúžku v oblasti kultúry, - slabá propagácia a reklama kultúrnych aktivít obce, - nedostatočné materiálne vybavenie na kultúrne a vzdelávacie podujatia, - chátrajúci stav kultúrnych pamiatok, - neexistencia zariadenie propagujúceho tradičné remeslá z okolia obce,

Propagácia a cestovný ruch

Faktory rozvoja	Hlavné disparity
<ul style="list-style-type: none"> + bohaté kultúrne dedičstvo, + strategická východisková poloha na poznávacie výlety do širšieho okolia obce, + prítomnosť historických pamiatok v obci, + dobrý rozvojový potenciál pre vidiecky turizmus, 	<ul style="list-style-type: none"> - málo rozvinutý cestovný ruch, - chýba rekreačné zázemie obce, - nedostatočná propagácia goodwillu a CR obce, - nedostatočné služby v oblasti cestovného ruchu, - slabá kooperácia s cestovnými kancelárkami, - slabá propagácia tradičných umení a remesiel v obci, - nedostatok športovísk potenciálne využiteľných návštevníkmi obce,

Administratíva a bezpečnosť

Faktory rozvoja	Hlavné disparity
<ul style="list-style-type: none"> + existencia verejného rozhlasu, + dostatok priestorov pre administratívu, + budova obecného úradu v dostupného v centre obce, 	<ul style="list-style-type: none"> - negatívny stav nehnuteľného majetku obce, - nevybudovaný bezbariérový prístup do obecného úradu, - nedobudovaný kamerový systém, - zvyšujúca sa drobná kriminalita – krádeže, vandalizmus, - v obci ani v súčasnosti nie sú vybudované nijaké zariadenia v súvislosti s civilnou ochranou, - nedostatok finančných prostriedkov na údržbu technickej infraštruktúry, - nedostatočná úroveň optimalizácie procesov a štandardizácie dokumentov vo verejnej správe, - absencia koncepčného a systematického formovania právneho rámca podpory aplikácie IT v procesoch výkonu činností verejnej správy, - nízky podiel e-služieb verejnej správy s vyššou pridanou hodnotou a nízka efektívnosť ostatných služieb verejnej správy, - nízka vybavenosť a výkonnosť technologickej IK infraštruktúry samosprávy, - nedostupný kvalitný digitálny systém prenosu dát, - pomaly zavádzané základné služby eGovernmentu a nízka efektívnosť ostatných elektronizovaných verejných služieb, ktoré



väčšinou iba kopírujú papierové služby,

Informatizácia obce

Faktory rozvoja	Hlavné disparity
<ul style="list-style-type: none"> + postupne zavádzané služby eGovernmentu a elektronizácia služieb štátnej správy a samosprávy + dobrá vybavenosť a výkonnosť technologickej IK infraštruktúry v obecnom úrade, + relatívne vysoká penetrácia širokopásmového pripojenia, + obecný občasník a rozhlas, + vlastné webové stránky všetkých organizácií v zriaďovateľskej pôsobnosti obce, 	<ul style="list-style-type: none"> - nedostatok regionálneho digitálneho obsahu a nízke konkurenčné prostredie z dôvodu vysokej ceny za PC , nízkej výkonnosti e-služieb, - nedostatočná úroveň optimalizácie procesov a štandardizácie dokumentov vo verejnej správe, - absencia koncepčného a systematického formovania právneho rámca podpory aplikácie IT v procesoch výkonu činností verejnej správy, - nízky podiel e-služieb verejnej správy s vyššou pridanou hodnotou a nízka efektívnosť ostatných služieb verejnej správy, - nízka efektívnosť, bezpečnosť a interoperabilita IZPVS, - nedostupný kvalitný digitálny obsah, - fyzicky nedostupný internet v území s nízkou hustotou osídlenia, alebo málo atraktívny pre používateľov, - pomaly zavádzané základné služby eGovernmentu a nízka efektívnosť ostatných elektronizovaných verejných služieb, ktoré väčšinou iba kopírujú papierové služby, - chýbajúca vysokokapacitná dátová sieť k domom,

Vo vyššie uvedenom kontexte je potrebné sledovať i potenciálne rozvojové príležitosti a hrozby, indukované hierarchicky vyššími faktormi sociálno - ekonomického rozvoja. Na základe uskutočnených analýz je možné za najväčšie hrozby pokladať hlavne:

1. Znižovanie konkurencieschopnosti obce v dôsledku trvalej stagnácie v rozvoji spolupráce podnikateľskej sféry s orgánmi miestnej samosprávy – Public Private Partnership.
2. Nedostatok externých finančných prostriedkov potrebných na zabezpečenie kvalitných verejných služieb.
3. Podcenenie významu kvalitatívneho rozvoja ľudských zdrojov ako pre ekonomický, tak aj pre sociálny rozvoj obce Dežerice.
4. Podcenenie významu informačných technológií ako základného prvku ekonomického rozvoja a rozvoja ľudských zdrojov v obci.

Jedným z nutných predpokladov úspešnej implementácie Programu hospodárskeho a sociálneho rozvoja je návaznosť na existujúcu sústavu strategických a rozvojových dokumentov. Tento fakt sa premietol z časti aj do výberu opatrení a cieľových skupín, na ktoré sa má zamerať podpora z verejných zdrojov, hlavne z dôvodu efektívneho vynakladania finančných prostriedkov, odstránenia duplicit, možných protichodných účinkov opatrení atď.. Z tohto dôvodu je prirodzeným rámcom Program hospodárskeho a sociálneho rozvoja Trenčianskeho samosprávneho kraja, ako aj Partnerskej dohody, ale aj platná legislatíva v oblasti zabezpečovania verejných služieb. Komparáciou výsledkov vyššie uvedenej selekcie odvetvových disparít a PHSR TNSK je možné zistiť, že niektoré opatrenia v rámci tohto dokumentu pokrývajú kritické oblasti zistené v problémovej analýze. Preto je nutné v súlade s vyššie uvedenými skutočnosťami zamerať sa na odstránenie týchto disparít v relevantných cieľových oblastiach a relevantných skupín.

1. Hospodárstvo a vedecko-technický rozvoj
Cieľová skupina
podnikateľské subjekty v priemysle, obchode a výrobných službách obec investori
2. Technická infraštruktúra
Cieľová skupina
obec, obyvatelia obce, podnikateľské subjekty, mimovládne subjekty,
3. Životné prostredie
Cieľová skupina
obec, obyvatelia obce, podnikateľské subjekty,
4. Sociálna oblasť a zdravotníctvo
Cieľová skupina
nezamestnaní, sociálne odkázaní, zdravotne a duševne postihnutí, obyvatelia v dôchodkovom veku,



mladí ľudia, rizikové skupiny obyvateľstva,
5. Školstvo a šport
Cieľová skupina
deti predškolského veku, žiaci v rámci povinnej školskej dochádzky, nezamestnaní, obyvatelia v dôchodkovom veku, športovci organizovaní v rámci športových hnutí, pasívna športová verejnosť, obyvatelia v produktívnom veku,
6. Kultúra
Cieľová skupina
obyvateľstvo podnikateľské subjekty návštevníci obce,
7. Cestovný ruch a public relation
Cieľová skupina
obec, VÚC, obyvatelia obce, návštevníci obce, súkromný podnikateľský sektor,
9. Administratíva a bezpečnosť
Cieľová skupina
obec, obyvatelia obce, súkromný podnikateľský sektor,
10. Informatizácia obce
Cieľová skupina
obec, obyvatelia obce, súkromný podnikateľský sektor,





Strategická časť Programu hospodárskeho rozvoja a sociálneho rozvoja obce Dežerice 2016 - 2025

4 VÍZIA A POSLANIE OBCE DEŽERICE

Vízia

Obec Dežerice je obcou, ktorá sa stará o rovnovážne zabezpečenie verejných služieb, ktoré sú nevyhnutné pre plnohodnotný život jej obyvateľov. V dôsledku uplynulého demografického vývoja v obci vzniklo viacero zariadení poskytujúcich sociálne služby, ako domov dôchodcov, dom opatrovateľskej služby a systém verejného stravovania pre obyvateľov v dôchodkovom veku ako aj pre sociálne odkázané osoby. Obec vytvorila vhodné podmienky pre rozvoj podnikateľských subjektov tým, že prispela k rozšíreniu priemyselnej zóny smerom na okresné mesto Bánovce nad Bebravou. V novom areáli spustilo prevádzku niekoľko nových výrobných podnikov. V obci sa vytvorili vhodné podmienky na ďalší rozvoj službotvornej sféry. V období posledných 10 rokov obec zaznamenala vysoký nárast počtu obyvateľov, hlavne v dôsledku migračných tendencií, vzniklo niekoľko nových ulíc s IBV a nové oddychové zóny. Obec rozšírila možnosti športového vyžitia, vzniklo niekoľko športových ihrísk a jedno viacúčelové ihrisko. Pokrýva potreby všetkých vekových skupín. V obci boli zrekonštruované a dobudované oddychové zóny v blízkosti vodného toku Machnáč. V súvislosti s rozvojom cestovného ruchu obec prezentuje svoje kultúrne tradície a zvyklosti v duchu rozvoja kultúrneho povedomia nielen vo svojom regióne, ale aj za hranicami Slovenskej republiky.

Poslanie

Poslanie je komplexná a všeobecná definícia objasňujúca mandát obce Dežerice. Poslanie opisuje a prezentuje základné služby (produkty), ktoré poskytuje a identifikuje hlavných „zákazníkov“, t.j. jej obyvateľov, miestnych podnikateľov, záujmové združenia a pod.. Poslanie vyjadruje základný dôvod existencie obce Dežerice a odpovedá na tri otázky: Čo obec robí? Prečo to robí? Pre koho to robí? Predpokladom pre zabezpečovanie kvalitných služieb obyvateľom obce, podnikateľom či návštevníkom a celkový plynulý chod samosprávy a jej orgánov je dôsledný denný operatívny manažment a realizácia profesionálnych interných služieb. Tieto zahŕňajú celú škálu aktivít počnúc obstarávaniami tovarov, služieb a prác, cez interné právne poradenstvo a zastupovanie obce pri súdnych sporoch až po udržiavanie počítačovej siete, zálohovanie dát či aktualizovanie a zverejňovanie informácií, ktoré slúžia aj obyvateľom obce. Samospráva obce Dežerice disponuje aj nemalým majetkom – budovami, pozemkami, bytovými a nebytovými priestormi. Efektívne spravovanie aktív takéhoto rozsahu a zabezpečovanie jeho maximálnej výnosnosti je možné len za predpokladu existencie prehľadnej a aktuálnej evidencie, ktorá slúži vedeniu obce a poslancom obecného zastupiteľstva. Významnú úlohu zohráva aj odborné vzdelávanie zamestnancov úradu s cieľom zabezpečiť ich ďalší profesionálny rast, vedúci k zvýšeniu kvality samosprávou poskytovaných služieb. Medzi významné činnosti - a to najmä z pohľadu obyvateľov obce – patrí administrovanie zasadnutí orgánov obce. Práve tieto authority rozhodujú o všetkých dôležitých zmenách, ktoré sa premietajú do života obyvateľov, napr. prostredníctvom všeobecne záväzných nariadení.

Jedným zo základných predpokladov rozvoja obce je dodržiavanie zákonnosti a pravidiel miestnej samosprávy, ochrana života a osobného majetku občanov, ale aj životného prostredia. V súlade s poslaním obce Dežerice všetky tieto úlohy realizuje štátna polícia. K dosiahnutiu zámeru - vybudovať bezpečnú obec - polícia vykonáva všeobecnú prevenciu kriminality, aktívnu ochranu verejného poriadku, života, zdravia občanov a majetku. Súčasťou bezpečnostnej politiky obce je aj výkon ochrany pred požiarmi a civilnej ochrany obyvateľov.

1. Hospodárstvo a vedecko-technický rozvoj

Základnou úlohou samosprávy je rozvoj územia obce a zvyšovanie kvality života jeho obyvateľov. Všeobecne uznávaným nástrojom pre miestnu hospodársku politiku je rozvoj existujúcich priemyselných zón. Obec Dežerice v súlade s touto filozofiou skvalitňuje zóny, ktoré poskytujú kapacitu pre podnikateľské subjekty. Ich rozlohu plánuje rozširovať v obmedzenej miere. Rozvojové aktivity budú pokračovať hlavne v časti intravilánu obce, kde sa rozprestiera objekt poľnohospodárskeho podniku.



2. Doprava a komunikácie

Príprava Projektovej dokumentácie pre cestné stavby, pravidelná oprava a stavebná údržba pozemných komunikácií, letná a zimná údržba či rekonštrukcia vybraných miestnych komunikácií, to všetko zahŕňajú kompetencie obce v oblasti pozemných komunikácií.

3. Technická infraštruktúra

Významným prvkom kvality života v obci je funkčný systém verejného osvetlenia. Hlavnou úlohou samosprávy je v tomto kontexte realizácia novej výstavby verejného osvetlenia, prevádzkovanie už vybudovaného verejného osvetlenia a samozrejme priebežné opravy a údržba existujúcich svetelných bodov, prípadne ich prestavba na LED. Okrem toho zabezpečuje rozvoj komplexnej infraštruktúry zohľadňujúcej rast kvality života obyvateľov obce a životného prostredia. Rozvoj infraštruktúry smeruje hlavne k jej rozšíreniu na potenciálne obytné zóny v obci, IBV, ako aj na rekonštrukciu súčasnej infraštruktúry - vodovodnej, elektrickej, komunikačnej.

3. Odpadové hospodárstvo

Obec vykonáva úlohy, ktoré jej vyplývajú z programu odpadového hospodárstva a všeobecne záväzných právnych predpisov prijatých a platných v Slovenskej republike. V oblasti odpadového hospodárstva ide najmä o zber a prepravu komunálnych odpadov a drobných stavebných odpadov na účely ich zhodnotenia alebo zneškodnenia, zabezpečovanie zberných nádob zodpovedajúcich systému zberu komunálneho odpadu, zabezpečovanie priestoru, kde môžu obyvatelia obce odovzdávať oddelené zložky komunálnych odpadov či zabezpečovanie zberu a prepravy objemných odpadov. Obec zároveň vykonáva priestupkové konanie v odpadovom hospodárstve a zabezpečuje výstavbu a údržbu infraštruktúry pre odpadové vody.

4. Životné prostredie

Udržiavanie a zveľaďovanie obce neznamena len ochranu a údržbu existujúcej verejnej zelene, ale aj zabránenie ďalšiemu znižovaniu podielu zelených plôch v zastavanom území obce, ich rozdrobovaniu a zmysluplné riadenie výstavby a využívania územia. V súlade s touto filozofiou obec každoročne zabezpečuje ošetrovanie a udržiavanie verejnej zelene - drevín, trávnikov. Súčasťou prostredia, v ktorom obyvatelia žijú, sú aj verejné priestranstvá, chodníky, miestne komunikácie, ktoré sú obcou pravidelne čistené, ale aj športové ihriská obce – Dežerice so zabezpečením pravidelnej údržby a obnovy. K ďalším činnostiam, ktoré sa podieľajú na vytváraní atraktívneho a zdravého prostredia patrí aj prevádzka či správa cintorínov.

5. Sociálna oblasť a zdravotníctvo

Činnosť samosprávy - vzhľadom na existujúce kompetencie - je v oblasti sociálnej politiky veľmi rozsiahla. Pre občanov v hmotnej núdzi obec poskytuje jednorazové dávky v hmotnej núdzi a sociálnu pôžičku. Pre zdravotne ťažko postihnutých a seniorov obec poskytuje sociálne služby, medzi ktoré patrí opatrovateľská služba, prepravná služba a organizovanie spoločného stravovania. Obec podporuje neštátne subjekty, ktorých činnosť je zameraná na pomoc sociálne alebo zdravotne handicapovaným občanom. Pre zachovanie rovnakých podmienok a šancí pre všetkých žiakov obec zabezpečuje prenos štátnych dotácií (na stravu, motivačný príspevok a školské pomôcky) pre školopovinné deti zo sociálne slabších rodín. Nástrojom pre podporu demografie v obci je jednorazový finančný príspevok pre každé novonarodené dieťa s trvalým pobytom na území obce. Poskytované sociálne služby sú regulované celým radom zákonov a usmernení – počnúc ústavou Slovenskej republiky. Pôsobnosť z orgánov štátnej správy na mestá a na vyššie územné celky na úseku sociálnej pomoci prešla zákonom č. 416/2001 Z. z. hlavne v oblasti poskytovania opatrovateľskej služby a starostlivosti o seniorov, v oblasti vzdelávania, športu a ostatných verejných služieb. Obec sa v oblasti sociálnej pomoci do 31.12.2008 riadilo nasledovnými zákonmi: Zákon č.369/90 Zb. o obecnom zriadení v platnom znení, Zákon č. 195/1998 Z. z. o sociálnej pomoci v znení neskorších predpisov, Zákon č. 599/2003 Z.z. o hmotnej núdzi, Zákon č. 601/2003 Z.z. o životnom minime, Zákon č. 36/2005 Z.z. o rodine a Zákon č.305/2005 Z.z. o sociálnoprávnej ochrane detí a sociálnej kuratele. Dňom 1.1.2009 vstúpil do platnosti nový Zákon č.448/2008 Z.z. o sociálnych službách a novela zákona č. 305/2005 Z.z. o sociálnoprávnej ochrane detí a sociálnej kuratele. Tieto dva kľúčové zákony vymedzujú povinnosti obce pri svojej samosprávnej pôsobnosti v oblasti sociálnej starostlivosti o svojich občanov.



V zmysle zákona 369/1990 Zb. o obecnom zriadení podľa § 3 obyvatelia obce majú právo požadovať súčinnosť obce pri ochrane osoby, rodiny a majetku v obci, pomoci v čase náhlej núdze (toto právo občana má i ústavnú oporu - čl. 16, 18 a 21 Ústavy SR) a podľa § 4 ods. 3 písm. j) má obec povinnosť vypracovať koncepcie rozvoja v jednotlivých oblastiach života.

Dežerice považuje pomoc a podporu pre svojich obyvateľov za jednu zo svojich prirodzených priorít.

6. Školstvo a šport

Školstvo

Obec Dežerice v súčasnosti je zriaďovateľom predškolského zariadenia.

Šport

Obec vytvára podmienky na zmysluplné trávenie voľného času detí, mládeže a obyvateľov obce, ako najvhodnejšiu prevenciu proti drogám a civilizačným chorobám. V rámci tejto filozofie samospráva organizuje alebo podporuje celý rad rekreačných a športových aktivít. Súčasťou politiky obce je subvencovanie športových klubov a telovýchovných organizácií prostredníctvom dotácií z rozpočtu obce. Mandát na podporu rekreačného a výkonnostného športu v obci vyplýva zo zákona č. 369/1990 Zb. o obecnom zriadení a Všeobecne záväzného nariadenia o poskytovaní dotácií z rozpočtu obce Dežerice. Vytváranie vhodného prostredia pre rekreačný a výkonnostný šport z peňazí daňovníkov, je jednou z ciest tvorby a prezentácie dobrého mena obce. Vhodné podmienky pre šport a ponuka verejných športovísk sú súčasťou konkurenčného boja miest o lepšie podmienky pre život. Prínosy z financovania a podpory športu na území obce sa prejavujú vo forme zdravšieho života obyvateľov, zvýšeného záujmu o bývanie v obci, v náraste členských základní podporovaných športov.

7. Kultúra

Obec Dežerice v súlade so svojim zámerom každoročne organizuje kultúrne podujatia, a prevádzkuje obecnú knižnicu. Obec zabezpečuje opravy a údržbu kultúrnych pamiatok na území obce. Súčasťou kultúrnej politiky je aj dotovanie činnosti záujmových združení či jednotlivcov. Snahou obce je udržiavať kultúru v obci. Rámec pre činnosť a aktivity samosprávy obce je v oblasti kultúry tvorený najmä zákonom č. 369/1990 Zb. o obecnom zriadení, zákonom č. 416/2001 Z. z. o prechode niektorých pôsobností z orgánov štátnej správy na obce a na vyššie územné celky, zákonom č. 61/2000 Z. z. o osvetovej činnosti, zákonom č. 4/1958 Zb. o ľudovej umeleckej výrobe a umeleckých remeslách a zákonom č. 96/1991 Zb. o verejných kultúrnych podujatiach.

8. Propagácia a cestovný ruch

V oblasti cestovného ruchu plní najmä úlohy: spolupracuje s miestnymi podnikateľmi a úradmi štátnej správy a okolitými obcami v oblasti cestovného ruchu, spolupracuje s príslušnou komisiou, pripravuje analýzy turistickej aktivity obce a infraštruktúry cestovného ruchu z hľadiska historických pamiatok a iných historických objektov, ubytovacích, stravovacích a ostatných služieb, spolupracuje na príprave vydávania a zabezpečenia propagačných materiálov pre obec, pripravuje návrhy na riešenie rozvoja cestovného ruchu a spolupracuje so všetkými dotknutými orgánmi a organizáciami pri ich realizácii, spolupracuje pri vytváraní systému tvorby finančných zdrojov na podporu rozvoja cestovného ruchu v obci, ako aj pri zachovávaní historického, architektonického a kultúrneho dedičstva, rieši podnety, návrhy a v spolupráci s hlavným kontrolórom aj sťažnosti občanov a organizácií týkajúce sa CR, zabezpečuje styk samosprávy s inštitúciami a organizáciami, ako aj agentúrami poskytujúcimi služby, informácie, podporu a poradenstvo v CR, podieľa sa na koordinačnej činnosti pri realizácii úloh súvisiacich s ekonomickým a sociálnym rozvojom spravovaného územia, podieľa sa na tvorbe koncepcie rozvoja na úseku cestovného ruchu na území obce, koordinuje a zabezpečuje úlohy súvisiace s činnosťou obce v spolupráci s partnerskými obcami.

9. Administratíva a bezpečnosť

Obec vytvára podmienky na efektívnu prácu obecného úradu, vytvára vyhovujúce podmienky na poskytovanie verejných služieb, estetizáciu a funkčnosť miesta kontaktu so zákazníkmi obecného úradu, vytvára vhodné technické a pracovné podmienky na obecnom úrade. Vytvára podmienky na znižovanie kriminality v obci a ochranu majetku obyvateľov a ostatných subjektov v obci.

10. Informatizácia obce



Zabezpečuje technické podmienky pre rozvoj informačnej spoločnosti. Umožňuje obyvateľom využívať on-line elektronické služby samosprávy. Vytvára vhodné podmienky na prechod na e-government na lokálnej úrovni (e-gov, e-vote, e-services, ...). Umožňuje obyvateľom obce a pracovníkom samosprávy zvyšovať svoje počítačové vedomie a zručnosti.

5 FORMULÁCIA A NÁVRH STRATÉGIE

STRATEGICKÝ CIEĽ

Strategický cieľ PHRSR ako aj dlhodobé ciele v rámci jednotlivých politík vychádzajú z §3 Ciele podpory regionálneho rozvoja zákona 309/2014 o podpore regionálneho rozvoja, kde je hlavným cieľom podpory regionálneho rozvoja odstraňovať alebo zmierňovať nežiaduce rozdiely v úrovni hospodárskeho rozvoja, sociálneho rozvoja a územného rozvoja regiónov a zabezpečiť trvalo udržateľný rozvoj regiónov, zvyšovať ekonomickú výkonnosť, konkurencieschopnosť regiónov a rozvoj inovácií v regiónoch pri zabezpečení trvalo udržateľného rozvoja, zvyšovať zamestnanosť a životnú úroveň obyvateľov v regiónoch pri zabezpečení trvalo udržateľného rozvoja.

Podpora regionálneho rozvoja podľa odseku 1 je zameraná najmä na komplexné využívanie vnútorného rozvojového potenciálu územia - prírodných, kultúrnych, materiálnych, finančných, ľudských a inštitucionálnych zdrojov, podporu zavádzania nových technológií a inovácií pri rešpektovaní vnútorných špecifik regiónu, rozvoj informatizácie a digitalizácie v regióne, rozvoj hospodárstva a podnikateľského prostredia v regióne s cieľom zvýšiť jeho produktivitu, optimalizovať štruktúru hospodárstva, vytvárať nové pracovné miesta a stabilizovať ohrozené pracovné miesta, rozvoj ľudských zdrojov vrátane zvyšovania vzdelanostnej úrovne, kvalifikácie a zlepšovania prípravy detí a mladých dospelých na trh práce, predchádzanie sociálneho vylúčenia a zmierňovanie jeho negatívnych dôsledkov, podporu rovnosti príležitostí na trhu práce a podporu znevýhodnených komún, realizáciu verejných prác podporujúcich rozvoj regiónu, zlepšenie a rozvoj sociálnej infraštruktúry regiónu, zlepšenie dopravnej a technickej vybavenosti regiónu, inžinierskych stavieb, rozvoj cestovného ruchu, medzisťahnú, cezhraničnú a medziregionálnu spoluprácu v oblasti regionálneho rozvoja v záujme trvalo udržateľného rozvoja regiónu, zachovanie identity a rozvoj kultúry a starostlivosť o kultúrne dedičstvo regiónov a sídiel, rozvoj pôdohospodárstva a rozvoj vidieka, rozvoj vidieckych oblastí a zvyšovanie kvality života na vidieku, realizáciu opatrení na ochranu, udržiavanie a zveľádovanie životného prostredia a na obmedzovanie vplyvov poškodzujúcich životné prostredie a zlepšenie environmentálnej infraštruktúry regiónu, ochranu prírody, efektívne využívanie prírodných zdrojov regiónu a využívanie alternatívnych zdrojov energie, rozvoj občianskej vybavenosti a rozvoj služieb v regióne,) zvyšovanie dostupnosti a kvality bývania, budovanie a posilňovanie štruktúr občianskej spoločnosti, rozvoj prosociálneho správania obyvateľstva, rozvoj telesnej kultúry, športu a turistiky, ochranu, podporu a rozvoj verejného zdravia, atď. Na základe analýzy súčasnej situácie a predpokladov ďalšieho rozvoja sa navrhuje pre obec Dežerice nasledovný strategický cieľ:

„Zabezpečiť trvalo udržateľný rozvoj obce Dežerice, po ekonomickej, sociálnej, kultúrnej stránke. Ekonomický, kultúrny a spoločenský rast bude zabezpečený prostredníctvom disponibilného potenciálu nachádzajúceho sa v ľudských, prírodných a ekonomických zdrojoch. Hlavné zameranie ekonomickej činnosti bude obec smerovať do ekologicky nezávadných prevádzok v oblasti poľnohospodárstva a potravinárstva, pre ktoré má ideálne rozvojové predpoklady. Zabezpečiť ochranu životného prostredia a jeho zveľádovanie hlavne v podobe rozvoja a kultivácie oddychových zón v obci. Zabezpečiť ochranu obydli formou regulácie tunajších vodných tokov, ako aj revitalizácia protipovodňových opatrení.“

Formulácia strategického cieľa vychádza z predpokladu, že budú vytvorené podmienky pre stabilizáciu, rozvoj a adaptáciu ekonomicky aktívnych a výkonných subjektov. Zvyšovanie výkonnosti hospodárstva na udržateľnej úrovni v dlhodobom horizonte a rast jeho konkurencieschopnosti je považované za prioritu. Zároveň však musia byť vytvorené také podmienky, aby sa nezvyšovali výdavky verejných prostriedkov, ale aby nastala ich konsolidácia za účelom podpory nových rozvojových Projektov.



Navrhovaná stratégia vychádza zo strategických prístupov v rámci regionálneho rozvoja, ktoré sú postavené na:

- aktivizácii nedostatočne využívaného potenciálu a podpore hospodárskeho rozvoja obce a okolia,
- rozšírení a zvýšení podielu aktivít na úrovni partnerstva,
- aktivizácii nástrojov riadenia verejných výdavkov za účelom ich zníženia.

Súbežne je však potrebné venovať pozornosť aj rozvíjaniu ľudských zdrojov. Hlavným zámerom stratégie v tejto oblasti je zapojenie viacerých subjektov a postup riešenia danej problematiky v rámci partnerstva. V oblasti vybavenia územia dopravnou infraštruktúrou sa stratégia orientuje hlavne na vybudovanie prepojenia regiónu tak, aby bola zabezpečená napojenosť na dopravné koridory v dostatočnom čase a kvalite. Okrem zlepšenia dopravnej obslužnosti sa pozornosť venuje aj rozvoju informačnej spoločnosti. Stratégia v oblasti životného prostredia je zameraná na zlepšenie situácie zavádzaním nových ekologických metód výroby energie, novým prístupom občanov k ochrane životného prostredia. Stratégia je založená na eliminácii kľúčových disparít, ktoré sú bariérou rozvoja a na využití pozitívnych výhod, ktoré poskytujú príležitosti pre dlhodobý rast. To je možné uskutočniť len na úrovni partnerstva spoluprácou verejného a súkromného sektora a integrovaným prístupom k riešeniu ekonomických, sociálnych a environmentálnych aspektov. Na dosiahnutie strategického cieľa budú podporovať globálne ciele podľa jednotlivých kľúčových odvetví. Uvedené ciele plne korešpondujú s hlavnými cieľmi definovanými v PHRSR Trenčianskeho samosprávneho kraja a podporujú jeho naplnenie.

FORMULÁCIA A NÁVRH STRATÉGIE

Strategický plán hospodárskeho a sociálneho rozvoja obce pre uvažované obdobie predstavuje rozsiahly komplex analýz a opatrení. V každom období niektoré opatrenia podmieňujú realizovanie iných. Niektoré sa musia považovať za dôležitejšie pre havarijný stav predmetnej veci, niektoré sú ešte prednostnejšie z hľadiska potrieb a záujmu tej alebo onej skupiny obyvateľov. Limitujúci faktor – dostatok finančných prostriedkov nemôže byť dôvodom pre neurčenie strategického cieľa. Už tým že je definovaný napomôže smerovaniu rozvoja. Spracovatelia vychádzajú z prieskumu a analýzy existujúceho stavu, pri zachovaní princípov všeobecného konsenzu a vzájomnej vyváženosti, považujú za prioritné rozvojové oblasti (Osi) nasledovné (vychádzajúce z princípov programového rozpočtovania, prenesených a originálnych kompetencií obce definovaných zákonom 416/2001 o prechode..., ekonomickou a funkčnou klasifikáciou (COFOG) a cieľov podpory regionálneho rozvoja v zmysle zákona 309/2014 o podpore regionálneho rozvoja: Pre obec Dežerice je nevyhnutné, aby v súlade s celoeurópskou stratégiou do roku 2020 naplnila tri kľúčové priority rastu: inteligentný rast ktorý je založený na efektívnych investíciách do vzdelávania, výskumu a inovácií, udržateľný rast, vďaka prechodu na nízkouhlíkové hospodárstvo a zameranie sa na konkurencieschopné odvetvia priemyslu a inkluzívny rast, s veľkým dôrazom na tvorbu pracovných miest a zmiernenie chudoby.

K základným predpokladom realizácie stratégie programu patrí:

- integrovaný prístup (kombinovanie investícií, prierezové riešenie problémov)
- majetkové vysporiadanie vlastníckych vzťahov
- dostatočné financovanie prenesených kompetencií štátnej správy na samosprávu zo štátneho rozpočtu

Pri realizácii stratégie bude zároveň kladený dôraz na rešpektovanie princípov udržateľného rozvoja a podporu synergie medzi ekonomickým, sociálnym a environmentálnym prostredím. Pri formulácii stratégie Programu hospodárskeho rozvoja a sociálneho rozvoja obce Dežerice na roky 2016 - 2025 boli zohľadnené priority Slovenskej republiky formulované v dokumente Národná stratégia regionálneho rozvoja SR 2020/30.

Udržateľný rozvoj sa chápe v kontexte rozvoja sídelného prostredia obce Dežerice. Vo vytvorení systému ktorý by priebežne vyhodnocoval kvalitu sídelného prostredia, identifikoval jeho narušenia a inicioval ich nápravu. Významným faktorom zabezpečenia a zlepšenia kvality sídelného prostredia budú mať aj dopravné projekty vytvárajúce predpoklady inteligentného a inkluzívneho rastu. Udržateľný rast sa zakladá na: ochrane životného prostredia, znížení emisií a zachovaní biologickej rozmanitosti; zavedení efektívnych inteligentných rozvodov elektrickej energie využívajúcich informačné a telekomunikačné technológie; využívaní sietí pokrývajúcich celú EÚ s cieľom poskytnúť podnikom (hlavne malým výrobným spoločnostiam) ďalšiu konkurenčnú výhodu; zlepšení



podnikateľského prostredia, a to najmä pre MSP; dobre informovaných spotrebiteľoch. Inkluzívny rast predstavuje rast založený na efektívnom využívaní vnútorných zdrojov regiónu: ľudských, prírodných, kapitálových. Významným faktorom inkluzívneho rastu je spokojnosť obyvateľov a ich ochota podieľať sa na ňom. Úzko s tým súvisí rozvoj športu, voľnočasových aktivít, aktívneho trávenia voľného času, relaxu, zábavy, kultúry, umenia. Sú to aktivity, ktoré podporujú kreativnosť a ktoré by boli zohľadňovali potreby všetkých vekových kategórií a boli im súčasne dostupné.



Zabezpečiť trvalo udržateľný rozvoj obce Dežerice, po ekonomickej, sociálnej, kultúrnej stránke. Ekonomický, kultúrny a spoločenský rast bude zabezpečený prostredníctvom disponovania potenciálu nachádzajúceho sa v ľudských, prírodných a ekonomických zdrojoch. Hlavné zameranie ekonomickej činnosti bude obec smerovať do ekologicky nezávadných prevádzok v oblasti cestovného ruchu, priemyslu, poľnohospodárstva a potravinárstva, pre ktoré má ideálne rozvojové predpoklady. Zabezpečiť ochranu životného prostredia a jeho zveľaďovanie hlavne v podobe rozvoja a kultivácie oddychových zón v obci.

Prioritná os. PROGRAM 1. HOSPODÁRSTVO A VEDECKO-TECHNICKÝ ROZVOJ

Podprogram 1.1. Podpora malého a stredného podnikania zo strany obce.
Podprogram 1.2. Podpora tradičných odvetví priemyslu a poľnohospodárstva.
Podprogram 1.3. Podpora inovačných aktivít v podnikoch.
Podprogram 1.4. Energetická efektívnosť a progresívne technológie vo výrobe.

Prioritná os. PROGRAM 2. DOPRAVA A KOMUNIKÁCIE

Podprogram 2.1. Komunikácie
Podprogram 2.2. Doprava

Prioritná os. PROGRAM 3. TECHNICKÁ INFRAŠTRUKTÚRA

Prioritná os. PROGRAM 4. ODPADOVÉ HOSPODÁRSTVO

Prioritná os. PROGRAM 5. ŽIVOTNÉ PROSTREDIE

Podprogram 5.1. Informovanosť a poradenstvo
Podprogram 5.2. Ochrana a racionálne využívanie vôd, ochrana pred povodňami
Podprogram 5.3. Ochrana ovzdušia
Podprogram 5.4. Ochrana a rozvoj ostatných zložiek životného prostredia

Prioritná os. PROGRAM 6. SOCIÁLNE SLUŽBY A ZDRAVOTNÍCTVO

Podprogram 6.1. Sociálne služby
Podprogram 6.2. Zdravotnícke služby
Podprogram 6.3. Služby zamestnanosti

Prioritná os. PROGRAM 7. VZDELÁVANIE A ŠPORT

Podprogram 7.1. Vzdelávanie
Podprogram 7.2. Šport

Prioritná os. PROGRAM 8. KULTÚRA

Podprogram 8.1. Kultúrna infraštruktúra
Podprogram 8.2. Organizačné zabezpečenie
Podprogram 8.3. Propagácia v oblasti kultúry

Prioritná os. PROGRAM 9. PROPAGÁCIA A CESTOVNÝ RUCH

Podprogram 9.1. Propagácia obce
Podprogram 9.2. Rekreačno - relaxačné zázemie obce.
Podprogram 9.3. Cestovný ruch.

Prioritná os. PROGRAM 10. ADMINISTRATÍVA A BEZPEČNOSŤ

Podprogram 10.1. Administratíva
Podprogram 10.2. Bezpečnosť

Prioritná os. PROGRAM 11. INFORMATIZÁCIA OBCE

Podprogram 11.1. Budovanie a rozvoj informačnej infraštruktúry.
Podprogram 11.2. Počítačová gramotnosť.



PO 1. Hospodárstvo a vedecko-technický rozvoj

Priority v oblasti rozvoja hospodárstva a vedecko-technického rozvoja spadajú predovšetkým do vytvárania pozitívnych predpokladov na rozvoj podnikateľských aktivít. Ide o vymedzenie priemyselných zón v obci, príprava pozemkov a zabezpečenie technickej infraštruktúry.

Podprogram 1.1.

Cieľ 1.1

Opatrenie 1.1.1

Opatrenie 1.1.2

Podpora malého a stredného podnikania zo strany obce.

Finančne, legislatívne a technicky podporovať malé a stredné podnikanie zo strany obce.

Zakladanie a revitalizácia malých a stredných podnikov s majetkovou účasťou obce.

Podpora rozvoja obchodných a komerčných služieb v obci.

Podprogram 1.2.

Cieľ 1.2

Opatrenie 1.2.1

Opatrenie 1.2.2

Podpora tradičných odvetví priemyslu a poľnohospodárstva.

Zabezpečiť rozvoj tradičných remesiel v obci.

Rekonštrukcia budov a hál v areáli hospodárskych dvorov PD.

Podpora rozvoja lokalít výroby.

Podprogram 1.3.

Cieľ 1.3

Opatrenie 1.3.1

Podpora inovačných aktivít v podnikoch.

Vytvorenie podmienok na rozvoj inovačných aktivít v súkromných podnikoch.

Zavádzanie nových technológií do súčasných výrobných prevádzok.

Podprogram 1.4.

Cieľ 1.4

Opatrenie 1.4.1

Energetická efektívnosť a progresívne technológie vo výrobe.

Zvýšenie energetickej efektívnosti na strane výroby aj spotreby a zavádzanie progresívnych technológií v energetike.

Podpora výstavby zariadení na využívanie obnoviteľných zdrojov energie.

PO 2. Doprava a komunikácie

Výstavba a údržba miestnych komunikácií v správe obce ako aj riešenie technického stavu štátnych komunikácií v správe vyššieho územného celku. Zabezpečiť pravidelné a vyhovujúce spojenie obyvateľov obce s regionálnymi centrami prostredníctvom verejnej dopravy.

Podprogram 2.1.

Cieľ 2.1

Opatrenie 2.1.1

Opatrenie 2.1.2

Opatrenie 2.1.3

Opatrenie 2.1.4

Opatrenie 2.1.5

Opatrenie 2.1.6

Komunikácie

Zabezpečiť výstavbu a rekonštrukciu miestnych a štátnych komunikácií.

Výstavba a rekonštrukcia miestnych komunikácií v obci.

Výstavba a rekonštrukcia štátnych komunikácií v obci.

Výstavba cyklotrás na prepojenie sídiel regiónu.

Dostavba parkovísk pre potreby občianskej infraštruktúry.

Dostavba a rekonštrukcia chodníkov popri miestnych komunikáciách.

Rekonštrukcia/výstavba mostov a lávok.

Podprogram 2.2.

Cieľ 2.2

Opatrenie 2.2.1

Doprava

Zabezpečenie dopravného spojenia hromadnou autobusovou dopravou, prípadne železničnou dopravou.

Riešenie zastávok SAD ako prvkov drobnej architektúry (prístrešky, lavičky, sedenia, informačné tabule, smetné koše, zeleň,...).

PO 3. Technická infraštruktúra

Rozvoj a udržiavanie technickej infraštruktúry je nevyhnutné z hľadiska prílevu investícií v oblasti priemyslu a rozvoja cestovného ruchu, ako aj udržiavania požadovanej životnej úrovne obyvateľstva. Ide hlavne o zabezpečenie infraštruktúry do oblastí, ktoré sú potenciálne najvhodnejšie na rozvoj obce.

Cieľ 3

Opatrenie 3.1

Opatrenie 3.2

Opatrenie 3.3

Opatrenie 3.4

Opatrenie 3.5

Opatrenie 3.6

Zabezpečiť rozvoj a rekonštrukciu technickej infraštruktúry v obci.

Výstavba inžinierskych sietí v nových lokalitách IBV.

Rekonštrukcia a rozšírenie verejného osvetlenia.

Revitalizácia pietnych miest v obci.

Rekonštrukcia a rozšírenie verejného vodovodu.

Zvýšenie kapacity rozvodnej siete plynu.

Zvýšenie kapacity elektrickej rozvodnej siete.

PO 4. Odpadové hospodárstvo

Rozvoj a výstavba infraštruktúry odpadového hospodárstva. Údržba kanalizačnej siete, výstavba a prevádzka zberného dvora pre separovaný zber ako aj obecného kompostoviska.

Cieľ 4

Opatrenie 4.1

Opatrenie 4.2

Opatrenie 4.3

Opatrenie 4.4

Opatrenie 4.5

Opatrenie 4.6

Nakladanie s komunálnym a drobným stavebným odpadom

V súlade s prijatými koncepciami zabezpečiť permanentné znižovanie podielu skladovanej časti odpadov, k čomu organizovať mobilné zbory textílií, kovového odpadu, viacvrstvových obalov nebezpečných odpadov.

Zabezpečiť separáciu komunálneho odpadu v obci.

Rekultivácia čiernych skládok.

Modernizácia obecného zberného dvora a výstavba kompostoviska.

Dostavba splaškovej kanalizačnej siete.

Dostavba dažďovej kanalizačnej siete.

PO 5. Životné prostredie



Trvalo udržované životné prostredie je významným ukazovateľom kvality života. Dlhodobé udržovanie, ale aj skvalitňovanie prírodného prostredia, je spoločným cieľom všetkých obyvateľov obce. Monitorovaná kvalita vody a ovzdušia. Optimalizácia nakladania s odpadmi. Informovanosť obyvateľov o životnom prostredí. Propagácia chránených území.

Podprogram 5.1.

Cieľ 5.1

Opatrenie 5.1.1

Informovanosť a poradenstvo

Zabezpečiť účinný systém informovanosti a poradenstva

Spracovať koncepciu zabezpečenia informovanosti, poradenstva a prevencie v oblasti ŽP. Trvale preferovať poradenstvo a prevenciu pred represiou.

Podprogram 5.2.

Cieľ 5.2

Opatrenie 5.2.1

Opatrenie 5.2.2

Opatrenie 5.2.3

Ochrana a racionálne využívanie vôd, ochrana pred povodňami

Zabezpečiť ochranu a racionálne využívanie vôd, ochranu pred povodňami.

Zabezpečiť dostatok kvalitnej pitnej vody, minimalizovať straty vo vodovodných sieťach.

Revitalizácia protizáplavových opatrení.

Revitalizácia a úprava koryt vodných tokov.

Podprogram 5.3.

Cieľ 5.3

Opatrenie 5.3..1

Ochrana ovzdušia

Zabezpečiť účinnú ochranu ovzdušia pred malými a strednými zdrojmi znečistenia nachádzajúcimi sa v katastrálnom území obce.

Zabezpečiť zníženie produkovaných emisií hlavným zdrojom znečistenia – domácnosti.

Podprogram 5.4.

Cieľ 5.4

Opatrenie 5.4.1

Opatrenie 5.4.2

Ochrana a rozvoj ostatných zložiek životného prostredia

Realizácia účinných opatrení v oblasti ostatných zložiek životného prostredia.

Realizácia protieróznych opatrení.

Výstavba a revitalizácia oddychových zón v obci.

PO 6. Sociálna oblasť a zdravotníctvo

Pokračujúci trend rastu podielu seniorov na počte obyvateľov musí byť sprevádzaný podmienkami, ktoré umožnia dôstojnejšie prežitie zvyšku života. Veková skladba obyvateľov je sprevádzaná väčším výskytom špecifických chorôb.

Podprogram 6.1.

Cieľ 6.1

Opatrenie 6.1.1

Opatrenie 6.1.2

Opatrenie 6.1.3

Opatrenie 6.1.4

Sociálne služby

Doplniť chýbajúcu infraštruktúru sociálnych zariadení v obci a zvýšiť ich kvalitu.

Obyvatelia v dôchodkovom veku.

Mladé rodiny s deťmi.

Marginalizované skupiny.

Nájomná bytová výstavba.

Podprogram 6.2.

Cieľ 6.2

Opatrenie 6.2.1

Opatrenie 6.2.2

Zdravotnícke služby

Zlepšiť úroveň poskytovania zdravotníckych a sociálnych služieb.

Podpora poradenskej činnosti.

Zabezpečiť dostupnosť zdravotnej starostlivosti pre dospelých občanov.

Podprogram 6.3.

Cieľ 6.3

Opatrenie 6.3.1

Opatrenie 6.3.2

Opatrenie 6.3.3

Služby zamestnanosti

Zlepšenie zamestnanosti a sociálnej inklúzie rizikových skupín obyvateľov obce.

Realizácia vzdelávacích kurzov v oblasti malého podnikania.

Podpora klientov formou individuálneho poradenstva, posudzovania individuálnych schopností a vypracovávaní individuálnych akčných plánov a rozvoj celoživotného poradenstva.

Podpora poradensko-vzdelávacích aktivít zameraných na získavanie sociálnych zručností pri hľadaní si zamestnania a komunikácie s potenciálnym zamestnávateľom pre znevýhodnených uchádzačov o zamestnanie.

PO 7. Školstvo a šport

Údržba a rozvoj predškolského vzdelávania a základného vzdelávania v obci. Údržba a skvalitnenie športovej infraštruktúry.

Podprogram 7.1.

Cieľ 7.1

Opatrenie 7.1.1

Vzdelávanie

Zabezpečiť rozvoj a údržbu infraštruktúry vzdelávania a zabezpečenie podmienok pre efektívnu vzdelávaciu činnosť v obci.

Modernizácia zariadení predškolskej výchovy.

Podprogram 7.2.

Cieľ 7.2.

Opatrenie 7.2.1

Opatrenie 7.2.2

Šport

Zabezpečiť trvalé skvalitňovanie vyváženej ponuky výkonnostného a rekreačného športu.

Výstavba a rekonštrukcia športovej infraštruktúry.

Rozvoj mimoškolskej činnosti – športové kluby, turistika, kultúrne krúžky.

PO 8. Kultúra

Trvalé pôsobenie na kultúrne povedomie obyvateľov širokou paletou kultúrnych aktivít organizovaných externými subjektami ale aj miestnymi kultúrnymi spolkami. Existencia dôstojných priestorov pre kultúrne aktivity je prvoradá povinnosť obce. Pribežná a kreatívna propagácia podujatí má vplyv na imidž obce a tým aj na cestovný ruch. Kultúrne tradície budú šírené aj prostredníctvom cezhraničnej spolupráce s Poľskou republikou.



Podprogram 8.1.

Cieľ 8.1

Opatrenie 8.1.1

Opatrenie 8.1.2

Opatrenie 8.1.3

Kultúrna infraštruktúra

Zachovanie kultúrno-historického potenciálu obce a rozvoj kultúrnych, informačných a voľnočasových aktivít v nadväznosti na rozvoj cestovného ruchu na regionálnej a miestnej úrovni.

Výstavba multifunkčného kultúrneho zariadenia.

Rekonštrukcia kultúrnych pamiatok a historických stavieb.

Podpora kultúrnych podujatí v obci.

Podprogram 8.2.

Cieľ 8.2

Opatrenie 8.2.1

Organizačné zabezpečenie

Organizačne zabezpečiť ponuku kultúrnych podujatí v obci.

Spracovať kalendár kultúrnych podujatí na celý rok, tento priebežne aktualizovať. Rozšíriť žánrovú ponuku s orientáciou na hodnotný kultúrny prínos.

Podprogram 8.3.

Cieľ 8.3

Opatrenie 8.3.1

Opatrenie 8.3.2

Propagácia v oblasti kultúry

Vytvorenie podmienok na efektívnu propagáciu obce v oblasti kultúry.

Spracovať globálnu koncepciu „propagácie“ histórie obce v multimediálnej forme.

Propagácia kultúry na Internete prostredníctvom www stránky obce.

PO 9. Propagácia a cestovný ruch

V rámci rozvoja cestovného ruchu je potrebné spracovať koncepciu regionálnej spolupráce s okolitými turistickými lokalitami a domácimi a zahraničnými cestovnými kancelárkami. Nevyhnutnou je taktiež propagácia obce a to najmä prostredníctvom www - stránky. Potrebné je sústrediť sa na propagáciu hlavne podujatí, atď..

Podprogram 9.1.

Cieľ 9.1

Opatrenie 9.1.1

Opatrenie 9.1.2

Propagácia obce

Zabezpečiť účinnú propagáciu obce.

Aktualizácia www stránky obce.

Podpora budovania informačných tabúl v obci.

Podprogram 9.2.

Cieľ 9.2

Opatrenie 9.2.1

Rekreačno - relaxačné zázemie obce.

Budovanie relaxačno – rekreačného zázemia obce.

Podpora vytvárania nových atraktivít v obce.

Podprogram 9.3.

Cieľ 9.3

Opatrenie 9.3.1

Opatrenie 9.3.2

Cestovný ruch.

Podporovať podnikateľské aktivity v cestovnom ruchu.

Uzavrieť s podnikateľmi dohody o poskytovaní služieb v agroturistike a cestovnom ruchu a o propagovaní ich služieb obcami.

Podporovať podnikateľské subjekty, neziskové organizácie a inštitúcie pri získavaní finančných prostriedkov z grantov a fondov EÚ.

PO 10. Administratíva a bezpečnosť

V rámci administratívneho zabezpečenia chodu samosprávy vytvárať vhodné podmienky na efektívnych chod úradu. Vytvoriť vhodné pracovné prostredie a technické zabezpečenie.

Podprogram 10.1.

Cieľ 10.1

Opatrenie 10.1.1

Administratíva

Zabezpečiť rozvoj administratívnej infraštruktúry a podmienok na výkon samosprávnych funkcií v obci

Rekonštrukcia verejných budov.

Podprogram 10.2.

Cieľ 10.2

Opatrenie 10.2.1

Bezpečnosť

Vytvorenie podmienok na znižovanie kriminality v obci a ochranu majetku obyvateľov a ostatných subjektov v obci.

Bezpečnosť.

PO 11. Informatizácia obce

Zabezpečenie technických podmienok pre rozvoj informačnej spoločnosti. Umožniť obyvateľom využívať on-line elektronické služby samosprávy. Vytvoriť vhodné podmienky na prechod na e-government na lokálnej úrovni (e-gov, e-vote, e-services, ...). Umožniť obyvateľom obce a pracovníkom samosprávy zvyšovať svoje počítačové vedomie a zručnosti.

Podprogram 11.1.

Cieľ 11.1

Opatrenie 11.1.1

Opatrenie 11.1.2

Budovanie a rozvoj informačnej infraštruktúry.

Zabezpečiť technické podmienky na prechod samosprávy na nový typ vládnutia - e - government.

Rozvoj infraštruktúry informačných systémov samosprávy.

Zavádzanie efektívnych elektronických služieb poskytovaných na úrovni samosprávy.

Podprogram 11.2.

Cieľ 11.2

Opatrenie 11.2.1

Opatrenie 11.2.2

Opatrenie 11.2.3

Počítačová gramotnosť.

Zvyšovanie počítačovej gramotnosti obyvateľov a pracovníkov samosprávy.

Podpora zvyšovania počítačového vedomia u pracovníkov samosprávy.

Podpora zvyšovania počítačového vedomia u obyvateľov obce.

Podpora vzdelávacích aktivít zameraných na zvyšovanie zručností a vedomostí o internete a motiváciu k používaniu internetu a elektronických služieb.



**Programová časť Programu hospodárskeho rozvoja a sociálneho rozvoja obce Dežerice
2016 - 2025**



5.1 PROGRAM 1. HOSPODÁRSTVO A VEDECKO-TECHNICKÝ ROZVOJ

Strategický zámer

Zlepšiť podmienky pre rozvoj podnikateľských aktivít, s dôrazom na zvýšenie úrovne zamestnanosti a úrovne a kvality služieb pre obyvateľov obce. V oblasti priemyslu je potrebné okrem zachovania stabilných prvkov výroby všetkými možnými opatreniami podporovať vytváranie nových pracovných príležitostí. Z uvedeného dôvodu sa plánuje výstavba priemyselných zón, ktoré by významným spôsobom pozitívne ovplyvnili zamestnanosť a ekonomickú stabilitu v obci.

Podprogram 1.1. Podpora malého a stredného podnikania zo strany obce.

Cieľ 1.1 Finančne, legislatívne a technicky podporovať malé a stredné podnikanie zo strany obce.

Opatrenia podprogramu:

Opatrenie 1.1.1 Zakladanie a revitalizácia malých a stredných podnikov s majetkovou účasťou obce.
Aktivity Tvorba podmienok.

Opatrenie 1.1.2 Podpora rozvoja obchodných a komerčných služieb v obci.
Aktivity Rozšírenie siete obchodných prevádzok potravinárskeho tovaru.
Podpora zriaďovania prevádzok komerčných služieb.
Podpora zriaďovania prevádzok servisných a opravárenských služieb.
Výstavba obecnej tržnice.

Podprogram 1.2. Podpora tradičných odvetví priemyslu a poľnohospodárstva.

Cieľ 1.2 Zabezpečiť rozvoj tradičných remesiel v obci.

Opatrenia podprogramu:

Opatrenie 1.2.1 Rekonštrukcia areálov hospodárskych dvorov PD.
Aktivity Vypracovanie technickej dokumentácie.
Rekonštrukcia hál a budov.
Modernizácia technologického vybavenia PD.
Zabezpečiť obmedzenie znečisťovania ovzdušia z výrobného areálu PD.

Opatrenie 1.2.2 Podpora rozvoja lokalít výroby.
Aktivity Rozvoj výrobných plôch v lokalite na západ od obce pri ceste III/05026 – 3,9 ha.
Rozvoj výrobných plôch južnej časti katastra – 2,19 ha.

Podprogram 1.3. Podpora inovačných aktivít v podnikoch.

Cieľ 1.3 Vytvorenie podmienok na rozvoj inovačných aktivít v súkromných podnikoch.

Opatrenia podprogramu:

Opatrenie 1.3.1 Zavádzanie nových technológií do súčasných výrobných prevádzok.
Aktivity Výstavba priestorov pre prevádzku ekologickej výroby.
Obnova technológií v podnikoch.

Podprogram 1.4. Energetická efektívnosť a progresívne technológie vo výrobe.

Cieľ 1.4 Zvýšenie energetickej efektívnosti na strane výroby aj spotreby a zavádzanie progresívnych technológií v energetike.

Opatrenia podprogramu:

Opatrenie 1.4.1 Podpora výstavby zariadení na využívanie obnoviteľných zdrojov energie.
Aktivity Spracovanie technickej dokumentácie.
Inštalácia slnečných kolektorov na budovu obecného úradu.
Inštalácia slnečných kolektorov na budovu materskej školy a domov kultúry Dežerice a Vlčkov. Podpora výstavby obnoviteľných zdrojov energie v lokalite južne od obce za bývalým PD – 7,6 ha.
Podpora výstavby obnoviteľných zdrojov energie v lokalite severne od obce za bývalým PD – 11 ha.

5.2 PROGRAM 2. DOPRAVA A KOMUNIKÁCIE

Strategický zámer

Podpora investičných aktivít so zameraním na modernizáciu a budovanie regionálnych komunikácií (ciest II., III. triedy a miestnych komunikácií) zaisťujúcich dopravnú obslužnosť obce Dežerice. Zámerom je zabezpečiť také prepojenie osídlenia, ktoré umožní efektívny pohyb ľudí a tovaru, modernizáciu dopravných subsystémov zabezpečujúcich bezpečné a hygienicky vyhovujúce dopravné trasy. Cieľom investícií do tohto typu dopravnej infraštruktúry je odstránenie identifikovaných nedostatkov v cestnej sieti s ohľadom environmentálny a bezpečnostný aspekt.

Podprogram 2.1. Komunikácie



Cieľ 2.1 Zabezpečiť výstavbu a rekonštrukciu miestnych a štátnych komunikácií.

Opatrenia podprogramu:

- Opatrenie 2.1.1 Výstavba a rekonštrukcia miestnych komunikácií v obci.
Aktivita Vypracovanie technickej dokumentácie.
Rekonštrukcia miestnych komunikácií.
Výstavba prístupovej komunikácie do priemyselnej zóny.
Výstavba prepojenia priemyselnej zóny na rýchlostnú cestu R2.
Výstavba miestnych komunikácií v dĺžke 2,5 km.
Výstavba prepojenia obce Dežerice a Vlčovo prostredníctvom obslužnej komunikácie kategórie MO 7,0/40.
Výstavba zokruhovania dopravy s jestvujúcimi komunikáciami v zóne nad kostolom.
- Opatrenie 2.1.2 Výstavba a rekonštrukcia štátnych komunikácií v obci.
Aktivita Rekonštrukcia povrchu vozovky štátnej cesty II. tr..
- Opatrenie 2.1.3 Výstavba cyklotrás na prepojenie sídiel regiónu.
Aktivita Vypracovanie technickej dokumentácie.
Výstavba cyklotrasy od športového areálu, cez obec smerom na okrensé mesto Bánovce nad Bebravou.
Výstavba cyklotrasy smerom na obec Podlužany.
- Opatrenie 2.1.4 Dostavba parkovísk pre potreby občianskej infraštruktúry.
Aktivita Vypracovanie technickej dokumentácie.
Výstavba parkoviska pre potreby futbalového ihriska – 15 p.m. + autobus.
Rekonštrukcia parkoviska pri obecnom úrade.
Rekonštrukcia a rozšírenie parkoviska pre potreby cintorína.
- Opatrenie 2.1.5 Dostavba a rekonštrukcia chodníkov popri miestnych komunikáciách.
Aktivita Vypracovanie technickej dokumentácie.
Výstavba jednostranného chodníka pozdĺž cesty II.
- Opatrenie 2.1.6 Rekonštrukcia/výstavba mostov a lávok.
Aktivita Rekonštrukcia premostenia cez rieku Machnáč.
Rekonštrukcia premostenia cez miestne toky.
- Opatrenie 2.1.7 Úprava dopravnej infraštruktúry.
Aktivita Rekonštrukcia prechodov pre chodcov.
Osadenie osvetlenia prechodov pre chodcov.
Osadenie spomaľovačov.

Podprogram 2.2. Doprava

Cieľ 2.2 Zabezpečenie dopravného spojenia hromadnou autobusovou dopravou, prípadne železničnou dopravou.

Opatrenia podprogramu:

- Opatrenie 2.2.1 Riešenie zastávok SAD ako prvkov drobnej architektúry (prístrešky, lavičky, sedenia, informačné tabule, smetné koše, zeleň,...).
Aktivita Vypracovanie technickej dokumentácie.
Zrekonštruovať autobusové zastávky so samostatnými pruhmi a nástupnými plochami v zmysle platnej STN 736425.

5.3 PROGRAM 3. TECHNICKÁ INFRAŠTRUKTÚRA

Strategický zámer

Rozvoj komplexnej infraštruktúry podporujúcej rozvoj obce a zohľadňujúcej rast kvality života obyvateľov obce a životného prostredia. Rozvoj infraštruktúry bude smerovať hlavne k jej rozšíreniu na potenciálne priemyselné zóny v obci, IBV, ako aj na rekonštrukciu súčasnej infraštruktúry - vodovodnej, elektrickej, komunikačnej.

Cieľ 3 Zabezpečiť rozvoj a rekonštrukciu technickej infraštruktúry v obci.

Opatrenia podprogramu:

- Opatrenie 3.1 Výstavba inžinierskych sietí v nových lokalitách IBV.
Aktivita Vypracovanie technickej dokumentácie.
Výstavba plôch IBV v lokalite č.1 – 0,89 ha – za futbalovým ihriskom.
Výstavba plôch IBV v lokalite č.2 – 5,47 ha – medzi mlynským kanálom a vodným tokom.
Výstavba plôch IBV v lokalite č.3 – 2,72 ha – medzi vodným tokom a záhradami.
Výstavba plôch IBV v lokalite č.5 – 0,56 ha – v južnej časti obce.
Výstavba plôch IBV v lokalite č.6 – 5,36 ha – pri bývalom areáli PD.
Výstavba plôch IBV v lokalite č.7 + 8 – 0,80 + 3,80 ha – nad areálom kostola.
Výstavba plôch IBV v lokalite č.9 – 1,61 ha – v severnej časti obce.
Výstavba plôch IBV v lokalite č.10 + 11 – 0,32 + 0,90 ha – v severnej časti obce Vlčovo.
Výstavba plôch IBV v lokalite č.14 – 1,50 ha – vo východnej časti obce Dežerice.
Výstavba plôch IBV v lokalite č.15 + 16 – 0,17 + 0,21 ha – v centre obce Dežerice.
Výstavba plôch IBV v lokalite č.17 – 0,60 ha – v južnej časti obce Dežerice.
Výstavba plôch IBV v lokalite č.18 – 0,16 ha – sa nachádza v severnej časti obce Dežerice.
- Opatrenie 3.2 Rekonštrukcia a rozšírenie verejného osvetlenia.
Aktivita Vypracovanie technickej dokumentácie a príprava projektového spisu.
Dostavba verejného osvetlenia v lokalite Závodie a nad Brody.



	Dostavba verejného osvetlenia v nových lokalitách IBV.
Opatrenie 3.3 Aktivity	Revitalizácia pietnych miest v obci. Spracovanie technickej dokumentácie. Revitalizácia areálu cintorína. Rekonštrukcia budovy domu smútku.
Opatrenie 3.4 Aktivity	Rekonštrukcia a rozšírenie verejného vodovodu. Spracovanie technickej dokumentácie. Rekonštrukcia vodovodnej siete. Rozšírenie akumulácie pitnej vody.
Opatrenie 3.5 Aktivity	Zvýšenie kapacity rozvodnej siete plynu. Výstavba rozvodnej siete plynu.
Opatrenie 3.6 Aktivity	Zvýšenie kapacity elektrickej rozvodnej siete. Zvýšenie kapacity elektrickej rozvodnej siete v lokalite Závodie a Brody. Výstavba spinacej stanice v mieste odbočky z linky 258 smer na Ruskovce. Výstavba trafostanice 250 kVA v lokalite Závodie a nad Brody. Výstavba novej trafostanice 660 kVA pre potreby novej IBV v lokalite č. 6 v ÚPD. Prekládka VN vedenia (linka č. 258) prechádzajúceho cez uvažovanej výstavby tak, aby neprechádzalo cez parcely budúcej obytnej zóny. Výstavba trafostaníc pre lokality č.1,2,3, - TS1, TS2, TS4, TS5 – o výkone 960 kVA. Výstavba trafostaníc pre lokality č.7,8, - TS, TS5 – o výkone 480 kVA. Výstavba trafostaníc pre lokalitu č.9 o výkone 156 kVA.

5.4 PROGRAM 4. ODPADOVÉ HOSPODÁRSTVO

Strategický zámer

Vytvorenie efektívneho a spoľahlivého systému odvádzania a zneškodňovania odpadov produkovaných subjektmi. Zabezpečiť výstavbu/dostavbu splaškovej a dažďovej kanalizačnej siete. Vytvoriť podmienky na odvoz a likvidáciu TKO a nebezpečného odpadu, vytvorenie podmienok na efektívnu separáciu odpadu v obci.

Cieľ 4 Nakladanie s komunálnym a drobným stavebným odpadom	
Opatrenia podprogramu:	
Opatrenie 4.1 Aktivity	V súlade s prijatými koncepciami zabezpečiť permanentné znižovanie podielu skladovanej časti odpadov, k čomu organizovať mobilné zbery textílií, kovového odpadu, viacvrstvových obalov nebezpečných odpadov. Zvýšiť environmentálne povedomie ľudí. Zabezpečenie zberného kontajneru. Zabezpečenie zberu nebezpečných odpadov.
Opatrenie 4.2 Aktivity	Zabezpečiť separáciu komunálneho odpadu v obci. Ekonomicky motivovať obyvateľstvo. Zabezpečiť požadované podmienky pre realizáciu separovaného zberu. Zabezpečenie nádob pre separovaný zber. Obstaranie kompostérov pre domáce kompostovanie.
Opatrenie 4.3 Aktivity	Rekultivácia čiernych skládok. Lokalizácia čiernych skládok. Revitalizácia čiernych skládok.
Opatrenie 4.4 Aktivity	Modernizácia obecného zberného dvora a výstavba kompostoviska. Vypracovanie technickej dokumentácie. Dostavba kompostoviska v priestore za bývalým PD (do 100 ton). Obstaranie mechanizácie pre obecné kompostovisko (traktor, vlečka, štiepkovač). Obstaranie mechanizácie pre zberný dvor.
Opatrenie 4.5 Aktivity	Dostavba splaškovej kanalizačnej siete. Vypracovanie technickej dokumentácie. Výstavba kanalizačnej siete. Výstavba samostatnej ČOV/napojenie na ČOV B.n.Bebravou.
Opatrenie 4.6 Aktivity	Dostavba dažďovej kanalizačnej siete. Vypracovanie technickej dokumentácie. Revitalizácia odvodňovacích kanálov na zber povrchovej vody.

5.5 PROGRAM 5. ŽIVOTNÉ PROSTREDIE

Strategický zámer

Strategickým zámerom obce je nielen zachovanie existujúceho dobrého stavu životného prostredia a zvyšovania jeho kvality, ale aj eliminácia slabých stránok, neustála osвета, výchova a informovanosť o stave životného prostredia.



Podprogram 5.1. Informovanosť a poradenstvo

Cieľ 5.1 Zabezpečiť účinný systém informovanosti a poradenstva

Opatrenia podprogramu:

- Opatrenie 5.1.1 Spracovať koncepciu zabezpečenia informovanosti, poradenstva a prevencie v oblasti ŽP. Trvale preferovať poradenstvo a prevenciu pred represiou.
Aktivity Vypracovanie koncepcie pre ochranu životného prostredia v obci.
Prezentácia a šírenie osvedy v oblasti životného prostredia.

Podprogram 5.2. Ochrana a racionálne využívanie vôd, ochrana pred povodňami

Cieľ 5.2 Zabezpečiť ochranu a racionálne využívanie vôd, ochranu pred povodňami.

Opatrenia podprogramu:

- Opatrenie 5.2.1 Zabezpečiť dostatok kvalitnej pitnej vody, minimalizovať straty vo vodovodných sieťach.
Aktivity Údržba a dostavba existujúcej vodovodnej siete.
Opatrenie 5.2.2 Revitalizácia protizáplavových opatrení.
Aktivity Spracovanie technickej dokumentácie.
Revitalizácia protizáplavových opatrení na rieke Machnách a miestnych tokoch.
Revitalizácia odvodňovacích rigolov povrchovej vody z okolitých poľnohospodárskych pozemkov.
Opatrenie 5.2.3 Revitalizácia a úprava koryt vodných tokov.
Aktivity Vypracovanie technickej dokumentácie.
Spevnenie koryta potokov a rieky Machnách v intraviláne obce.
Rekonštrukcia bývalého mlynskeho náhonu v dĺžke 1 km.

Podprogram 5.3. Ochrana ovzdušia

Cieľ 5.3 Zabezpečiť účinnú ochranu ovzdušia pred malými a strednými zdrojmi znečistenia nachádzajúcimi sa v katastrálnom území obce.

Opatrenia podprogramu:

- Opatrenie 5.3..1 Zabezpečiť zníženie produkovaných emisií hlavným zdrojom znečistenia – domácnosti.
Aktivity Obmedziť spaľovanie fosílnych palív.
Prechod na alternatívne zdroje vykurovania.

Podprogram 5.4. Ochrana a rozvoj ostatných zložiek životného prostredia

Cieľ 5.4 Realizácia účinných opatrení v oblasti ostatných zložiek životného prostredia.

Opatrenia podprogramu:

- Opatrenie 5.4.1 Realizácia protierózných opatrení.
Aktivity Spracovanie technickej dokumentácie.
Realizovať technické opatrenia, prípadne úplne odstrániť erózne procesy na toku Machnách a na jeho prítokoch.
Opatrenie 5.4.2 Výstavba a revitalizácia oddychových zón v obci.
Aktivity Spracovanie technickej dokumentácie.
Revitalizácia oddychových zón.
Výstavba obecných parkov.
Výsadba líniovej zelene v lokalite Horné Nadbrodie nad cintorínom medzi lokalitou Kopanica a Kostrieň v k.ú. Vlčkov. V lokalite Vyšovec v k.ú. Dežerice zabezpečiť výsadbu líniovej zelene pozdĺž poľných ciest a plošnej vegetácie s cieľom zvýšenia priestorovej stability poľnohospodárskej oráčinovej krajiny.

5.6 PROGRAM 6. SOCIÁLNE SLUŽBY A ZDRAVOTNÍCTVO

Strategický zámer

Neustále rozvíjať širokú paletu sociálnych a zdravotných služieb poskytovaných v obci. Dbáť o ich dostupnosť, kvalitu a vzájomnú vyváženosť za účelom dosiahnutia dôstojných podmienok života všetkých kategórií obyvateľov obce.

Podprogram 6.1. Sociálne služby

Cieľ 6.1 Doplniť chýbajúcu infraštruktúru sociálnych zariadení v obci a zvýšiť ich kvalitu.

Opatrenia podprogramu:

- Opatrenie 6.1.1 Obyvatelia v dôchodkovom veku.
Aktivity Výstavba denného stacionáru v priestore vstupu do časti Vlčkov – 1,36 ha
Prestavba objektu bývalej fary na sociálno - rehabilitačné zariadenie.
Prestavba objektu bývalej základnej školy pre potreby zariadenia DSS.
Poskytovanie služieb stravovania pre obyvateľov v dôchodkovom veku.
Elektronický strážca – GPS monitoring.
Zabezpečenie služby donášky nákupov starším obyvateľom obce.
Opatrenie 6.1.2 Mladé rodiny s deťmi.



Aktivity	Výber vhodnej alternatívy zariadenia zariadenia. Podpora mladých rodín s deťmi.
Opatrenie 6.1.3	Marginalizované skupiny.
Aktivity	Poskytovanie služby sociálneho taxíka – obstaranie vozidla.
Opatrenie 6.1.4	Nájomná bytová výstavba. Spracovanie technickej dokumentácie. Výstavba nájomných bytov 4 x 6 b.j..

Podprogram 6.2. Zdravotnícke služby

Cieľ 6.2 Zlepšiť úroveň poskytovania zdravotníckych a sociálnych služieb.

Opatrenia podprogramu:	
Opatrenie 6.2.1	Podpora poradenskej činnosti.
Aktivity	Zabezpečenie personálnych kapacít. Zabezpečenie priestorov.
Opatrenie 6.2.2	Zabezpečiť dostupnosť zdravotnej starostlivosti pre dospelých občanov.
Aktivity	Podpora poskytovania zdravotnej starostlivosti.

Podprogram 6.3. Služby zamestnanosti

Cieľ 6.3 Zlepšenie zamestnanosti a sociálnej inklúzie rizikových skupín obyvateľov obce.

Opatrenia podprogramu:	
Opatrenie 6.3.1	Realizácia vzdelávacích kurzov v oblasti malého podnikania.
Aktivity	Finančné a personálne zabezpečenie.
Opatrenie 6.3.2	Podpora klientov formou individuálneho poradenstva, posudzovania individuálnych schopností a vypracovávania individuálnych akčných plánov a rozvoj celoživotného poradenstva.
Aktivity	Zabezpečenie priestorov na uskutočňovanie poradenských služieb. Personálne zabezpečenie poradenstva.
Opatrenie 6.3.3	Podpora poradensko-vzdelávacích aktivít zameraných na získavanie sociálnych zručností pri hľadaní si zamestnania a komunikácie s potenciálnym zamestnávateľom pre znevýhodnených uchádzačov o zamestnanie.
Aktivity	Zabezpečenie priestorov na uskutočňovanie poradenských služieb. Personálne zabezpečenie poradenstva.

5.7 PROGRAM 7. VZDELÁVANIE A ŠPORT

Strategický zámer

Zabezpečenie všestranného rozvoja detí a mládeže. Zlepšenie technického stavu a vybavenia materskej a základnej školy. V športe umožniť ponuku čo najširšej palety služieb, zabezpečiť čo najefektívnejšie a transparentné využitie verejných financií ku prospechu všetkých občanov obce. Podpora existujúcich športových podujatí, ako aj vytváranie vhodných podmienok pre rozvoj rôznych druhov športu nielen pre obyvateľov obce.

Podprogram 7.1. Vzdelávanie

Cieľ 7.1 Zabezpečiť rozvoj a údržbu infraštruktúry vzdelávania a zabezpečenie podmienok pre efektívnu vzdelávaciu činnosť v obci.

Opatrenia podprogramu:	
Opatrenie 7.1.1	Modernizácia zariadení predškolskej výchovy.
Aktivity	Modernizácia vybavenia MŠ. Revitalizácia areálu materskej školy. Rekonštrukcia budovy materskej školy a zníženie energetickej náročnosti. Zväčšenie kapacity materskej školy – nadstavba budovy.

Podprogram 7.2. Šport

Cieľ 7.2. Zabezpečiť trvalé skvalitňovanie vyváženej ponuky výkonnostného a rekreačného športu.

Opatrenia podprogramu:	
Opatrenie 7.2.1	Výstavba a rekonštrukcia športovej infraštruktúry.
Aktivity	Spracovanie technickej dokumentácie. Vysporiadanie pozemkov pod futbalovým štadiónom – oddychovou zónou. Výstavba multifunkčného ihriska pri futbalovom areáli. Dostavba drobných športových plôch v lokalite kostola. Dostavba šatní so sociálnymi zariadeniami pre potreby futbalového ihriska.
Opatrenie 7.2.2	Rozvoj mimoškolskej činnosti – športové kluby, turistika, kultúrne krúžky.
Aktivity	Zabezpečenie priestorového a materiálneho vybavenia.



5.8 PROGRAM 8. KULTÚRA

Strategický zámer

Trvalé pôsobenie na kultúrne povedomie obyvateľov širokou paletou kultúrnych aktivít organizovaných externými subjektmi. Existencia dôstojných priestorov pre kultúrne aktivity je povinnosť obce. Prieběžná a kreatívna propagácia podujatí má vplyv na imidž obce a tým aj na cestovný ruch.

Podprogram 8.1. Kultúrna infraštruktúra

Cieľ 8.1	Zachovanie kultúrno–historického potenciálu obce a rozvoj kultúrnych, informačných a voľnočasových aktivít v nadväznosti na rozvoj cestovného ruchu na regionálnej a miestnej úrovni.
-----------------	--

Opatrenia podprogramu:

Opatrenie 8.1.1	Výstavba multifunkčného kultúrneho zariadenia.
Aktivita	<p>Vypracovanie technickej dokumentácie.</p> <p>Rekonštrukcia budovy domu kultúry Dežerice a zníženie energetickej náročnosti budovy.</p> <p>Modernizácia zdrojov tepla v DK Dežerice.</p> <p>Modernizácia vybavenia DK Dežerice (sála, pódium, kuchyňa, technické priestory).</p> <p>Rekonštrukcia budovy domu kultúry Vlčkovo a zníženie energetickej náročnosti budovy.</p> <p>Modernizácia zdrojov tepla v DK Vlčkovo.</p> <p>Modernizácia vybavenia DK Vlčkovo (sála, pódium, kuchyňa, technické priestory).</p> <p>Výstavba bezbariérových vstupov do budov DK.</p> <p>Obstaranie zariadenia kultúrneho domu.</p>
Opatrenie 8.1.2	Rekonštrukcia kultúrnych pamiatok a historických stavieb.
Aktivita	Rekonštrukcia kultúrnych pamiatok.
Opatrenie 8.1.3	Podpora kultúrnych podujatí v obci.
Aktivita	<p>Podpora kultúrnych podujatí.</p> <p>Výstavba amfiteátra, prekrytého pódia a prístrešku.</p>

Podprogram 8.2. Organizačné zabezpečenie

Cieľ 8.2	Organizačne zabezpečiť ponuku kultúrnych podujatí v obci.
-----------------	--

Opatrenia podprogramu:

Opatrenie 8.2.1	Spracovať kalendár kultúrnych podujatí na celý rok, tento priebežne aktualizovať. Rozšíriť žánrovú ponuku s orientáciou na hodnotný kultúrny prínos.
Aktivita	<p>Personálne a finančné zabezpečenie.</p> <p>Spracovanie kalendár kultúrnych podujatí.</p>

Podprogram 8.3. Propagácia v oblasti kultúry

Cieľ 8.3	Vytvorenie podmienok na efektívnu propagáciu obce v oblasti kultúry.
-----------------	---

Opatrenia podprogramu:

Opatrenie 8.3.1	Spracovať globálnu koncepciu „propagácie“ histórie obce v multimediálnej forme.
Aktivita	<p>Personálne a finančné zabezpečenie.</p> <p>Spracovanie koncepcie v multimediálnej forme.</p>
Opatrenie 8.3.2	Propagácia kultúry na Internete prostredníctvom www stránky obce.
Aktivita	<p>Finančné zabezpečenie.</p> <p>Obsahová analýza www stránky.</p> <p>Priebežná aktualizácia www stránky.</p>

5.9 PROGRAM 9. PROPAGÁCIA A CESTOVNÝ RUCH

Strategický zámer

Budovať goodwill obce a dosiahnuť, aby sa obec stala vyhľadávaným miestom cestovného ruchu v oblasti športu, kultúry a turistiky. Využiť prírodný potenciál, ktorý ponúka blízke aj širšie okolie obce.

Podprogram 9.1. Propagácia obce

Cieľ 9.1	Zabezpečiť účinnú propagáciu obce.
-----------------	---

Opatrenia podprogramu:

Opatrenie 9.1.1	Aktualizácia www stránky obce.
Aktivita	<p>Finančné zabezpečenie.</p> <p>Obsahová analýza www stránky.</p> <p>Priebežná aktualizácia www stránky.</p>
Opatrenie 9.1.2	Podpora budovania informačných tabúl v obci.
Aktivita	<p>Budovanie a inštalácia tabúl informujúcich o atrakciách obce.</p> <p>Budovanie a inštalácia tabúl propagujúcich kultúrne hodnoty obce.</p>



Podprogram 9.2. Rekreačno - relaxačné zázemie obce.

Cieľ 9.2 Budovanie relaxačno – rekreačného zázemia obce.

Opatrenia podprogramu:

- Opatrenie 9.2.1 Podpora vytvárania nových atraktivít v obce.
Aktivita Spracovanie technickej dokumentácie.
Výstavba športovo – rekreačnej plochy východne od zastavaného územia Vlčkovo pri rieke Machnáč – multifunkčné ihrisko a tenisový kurt – 0,89 ha.
Výstavba športovo – rekreačnej plochy východne od zastavaného územia Vlčkovo pri rieke Machnáč – rekreačné plochy s piknikovými lúkami, ohniskom, prístrešky, atď..

Podprogram 9.3. Cestovný ruch.

Cieľ 9.3 Podporovať podnikateľské aktivity v cestovnom ruchu.

Opatrenia podprogramu:

- Opatrenie 9.3.1 Uzavrieť s podnikateľmi dohody o poskytovaní služieb v agroturistike a cestovnom ruchu a o propagovaní ich služieb obcami.
Aktivita Zabezpečenie personálnych kapacít.
Opatrenie 9.3.2 Podporovať podnikateľské subjekty, neziskové organizácie a inštitúcie pri získavaní finančných prostriedkov z grantov a fondov EÚ.
Aktivita Zabezpečenie personálnych kapacít.

5.10 PROGRAM 10. ADMINISTRATÍVA A BEZPEČNOSŤ

Strategický zámer

Vytvoriť podmienky na efektívnu prácu obecného úradu. Vytvoriť vyhovujúce podmienky na poskytovania verejných služieb, estetizácia a funkčnosť miesta kontaktu so zákazníkmi obecného úradu, vytváranie vhodných technických a pracovných podmienok na mestských úradoch. Vytvorenie podmienok na znižovanie kriminality v obci a ochranu majetku obyvateľov a ostatných subjektov v obci.

Podprogram 10.1. Administratíva

Cieľ 10.1 Zabezpečiť rozvoj administratívnej infraštruktúry a podmienok na výkon samosprávnych funkcií v obci

Opatrenia podprogramu:

- Opatrenie 10.1.1 Rekonštrukcia verejných budov.
Aktivita Spracovanie technickej dokumentácie.
Rekonštrukcia a zateplenie budovy OcÚ.
Rekonštrukcia obecného rozhlasu.

Podprogram 10.2. Bezpečnosť

Cieľ 10.2 Vytvorenie podmienok na znižovanie kriminality v obci a ochranu majetku obyvateľov a ostatných subjektov v obci.

Opatrenia podprogramu:

- Opatrenie 10.2.1 Bezpečnosť.
Aktivita Inštalácia kamerového systému v priestore cintorína.
Inštalácia kamerového systému v priestore centra obce.
Inštalácia kamerového systému v priestore športového areálu.
Inštalácia kamerového systému v priestore MŠ.
Napojenie obecných objektov na pult nepretržitej ochrany policajného zboru.
Rekonštrukcia a modernizácia požiarnej zbrojnice.

5.11 PROGRAM 11. INFORMATIZÁCIA OBCE

Strategický zámer

Zabezpečenie technických podmienok pre rozvoj informačnej spoločnosti. Umožniť obyvateľom využívať on-line elektronické služby samosprávy. Vytvoriť vhodné podmienky na prechod na e-government na lokálnej úrovni (e-vote, e-services,...). Umožniť obyvateľom obce a pracovníkom samosprávy zvyšovať svoje počítačové vedomie a zručnosti.

Podprogram 11.1. Budovanie a rozvoj informačnej infraštruktúry.

Cieľ 11.1 Zabezpečiť technické podmienky na prechod samosprávy na nový typ vládnutia - e - government.



Opatrenia podprogramu:

Opatrenie 11.1.1 Rozvoj infraštruktúry informačných systémov samosprávy.
Aktivity Technické zabezpečenie IS.
Tvorba základného SW na komunikáciu občan – samospráva – podnikateľské subjekty.

Opatrenie 11.1.2 Zavádzanie efektívnych elektronických služieb poskytovaných na úrovni samosprávy.
Aktivity Tvorba aplikačného softwaru na zabezpečenie e – služieb v obci.
Tvorba SW na realizáciu e-vote na miestnej úrovni.
Zriadenie voľnej WiFi zóny v centre obce.

Podprogram 11.2. Počítačová gramotnosť.

Cieľ 11.2 Zvýšenie počítačovej gramotnosti obyvateľov a pracovníkov samosprávy.

Opatrenia podprogramu:

Opatrenie 11.2.1 Podpora zvyšovania počítačového vedomia u pracovníkov samosprávy.
Aktivity Realizácia kurzov v oblasti nových SW pre pracovníkov miestnej samosprávy.

Opatrenie 11.2.2 Podpora zvyšovania počítačového vedomia u obyvateľov obce.
Aktivity Realizácia kurzov na zvyšovanie počítačového vedomia u obyvateľov obce.
Realizácia kurzov na obsluhu a používanie obecného informačného a komunikačného systému.

Opatrenie 11.2.3 Podpora vzdelávacích aktivít zameraných na zvyšovanie zručností a vedomostí o internete a motiváciu k používaniu internetu a elektronických služieb.
Aktivity Realizácia kurzov na zvyšovanie vedomostí o internete.

6 MERATEĽNÉ INDIKÁTORY

Monitorovanie Programu hospodárskeho rozvoja a sociálneho rozvoja obce Dežerice sa vykonáva na základe súboru indikátorov priradených k jednotlivým cieľom a opatreniam (ktoré môžu byť priebežne konkretizované). Indikátory podporujú oprávnenosť verejných výdavkov na jednotlivé opatrenia a zároveň preukazujú ekonomickú účinnosť realizovaných verejných výdavkov. Indikátory budú zároveň základným faktorom pri tvorbe kritérií na čerpanie finančnej podpory z regionálneho rozvojového fondu.

6.1 PROGRAM 1. HOSPODÁRSTVO A VEDECKO-TECHNICKÝ ROZVOJ

Podprogram 1.1. Podpora malého a stredného podnikania zo strany obce.

Cieľ 1.1 Finančne, legislatívne a technicky podporovať malé a stredné podnikanie zo strany obce.

Opatrenia	Názov	Merateľné indikátory	Typ	Merná jednotka	Inform. zdroj	Vých. hodnota	Cieľová hodnota
Opatrenie 1.1.1	Zakladanie a revitalizácia malých a stredných podnikov s majetkovou účasťou obce.	Počet vytvorených nových pracovných miest	dopad	počet	podn. subjekt	0	15
		Počet revitalizovaných podnikateľských subjektov	dopad	počet	podn. subjekt	0	2
		Nárast tržieb	výsledok	%	podn. subjekt	7	15
Opatrenie 1.1.2	Podpora rozvoja obchodných a komerčných služieb v obci.	Počet vytvorených nových pracovných miest	dopad	počet	podn. subjekt	0	10
		Počet nových podnikateľských subjektov	dopad	počet	podn. subjekt	0	3
		Celková predajná plocha	výsledok	m ²	podn. subjekt	0	200

Podprogram 1.2. Podpora tradičných odvetví priemyslu a poľnohospodárstva.

Cieľ 1.2 Zabezpečiť rozvoj tradičných remesiel v obci.

Opatrenia	Názov	Merateľné indikátory	Typ	Merná jednotka	Inform. zdroj	Vých. hodnota	Cieľová hodnota
Opatrenie 1.2.1	Rekonštrukcia areálov hospodárskych dvorov PD.	Počet vytvorených nových pracovných miest	dopad	počet	podn. subjekt	0	5
		Nárast pridanej hodnoty	dopad	%	podn. subjekt	5	10
		Nárast tržieb	výsledok	%	podn. subjekt	7	15
		Počet podporených projektov	výstup	počet	podn. subjekt	0	2
		Výdavky na inovácie	výsledok	€	podn. subjekt	0	2,5 mil.
Opatrenie 1.2.2	Podpora rozvoja lokalít výroby.	Počet vytvorených nových pracovných miest	dopad	počet	podn. subjekt	0	100
		Počet podporených projektov	výstup	počet	podn. subjekt	0	5



Podprogram 1.3. Podpora inovačných aktivít v podnikoch.

Cieľ 1.3 Vytvorenie podmienok na rozvoj inovačných aktivít v súkromných podnikoch.							
Opatrenia	Názov	Merateľné indikátory	Typ	Merná jednotka	Inform. zdroj	Vých. hodnota	Cieľová hodnota
Opatrenie 1.3.1	Zavádzanie nových technológií do súčasných výrobných prevádzok.	Počet vytvorených nových pracovných miest	dopad	počet	podn. subjekt	0	30
		Nárast pridanej hodnoty	dopad	%	podn. subjekt	5	15
		Nárast tržieb	výsledok	%	podn. subjekt	5	10
		Výdavky na inovácie	výsledok	€	podn. subjekt	0	1,5 mil.

Podprogram 1.4. Energetická efektívnosť a progresívne technológie vo výrobe.

Cieľ 1.4 Zvýšenie energetickej efektívnosti na strane výroby aj spotreby a zavádzanie progresívnych technológií v energetike.							
Opatrenia	Názov	Merateľné indikátory	Typ	Merná jednotka	Inform. zdroj	Vých. hodnota	Cieľová hodnota
Opatrenie 1.4.1	Podpora výstavby zariadení na využívanie obnoviteľných zdrojov energie.	Objem preinvestovaných prostriedkov	výsledok	€	obec Dežerice	0	100 tis.
		Objem vyprodukovanej elektrickej energie	výsledok	kWA	obec Dežerice	0	200
		Počet vytvorených nových pracovných miest	dopad	počet	obec Dežerice	0	0

6.2 PROGRAM 2. DOPRAVA A KOMUNIKÁCIE

Podprogram 2.1. Komunikácie

Cieľ 2.1 Rozvoj dopravnej infraštruktúry							
Opatrenia	Názov	Merateľné indikátory	Typ	Merná jednotka	Inform. zdroj	Vých. hodnota	Cieľová hodnota
Opatrenie 2.1.1	Výstavba a rekonštrukcia miestnych komunikácií v obci.	Dĺžka rekonštruovaných a novovybudovaných ciest II. a III. triedy a miestnych komunikácií	výstup	km	obec Dežerice	0	7
		Dĺžka novovybudovaných chodníkov	výstup	km	obec Dežerice	0	0
		Počet užívateľov podporených Projektov	výsledok	počet	obec Dežerice	0	683
		Počet vytvorených pracovných miest	výsledok	počet	obec Dežerice	0	0
Opatrenie 2.1.2	Výstavba a rekonštrukcia štátnych komunikácií v obci.	Dĺžka rekonštruovaných a novovybudovaných ciest II. a III. triedy a miestnych komunikácií	výstup	km	obec Dežerice	0	3
		Dĺžka novovybudovaných chodníkov	výstup	km	obec Dežerice	0	0
		Počet užívateľov podporených Projektov	výsledok	počet	obec Dežerice	-	-
		Počet vytvorených pracovných miest	výsledok	počet	obec Dežerice	0	0
Opatrenie 2.1.3	Výstavba cyklotrás na prepojenie sídiel regiónu.	Dĺžka vybudovaných cyklotrás	výstup	km	obec Dežerice	0	10
		Počet užívateľov podporených projektov	výsledok	počet	obec Dežerice	0	683
		Počet nových návštevníkov obce	výsledok	počet	obec Dežerice	0	2500
		Počet vytvorených pracovných miest	výsledok	počet	obec Dežerice	0	0
Opatrenie 2.1.4	Dostavba parkovísk pre potreby občianskej infraštruktúry.	Počet novovybudovaných parkovacích miest	výstup	počet	obec Dežerice	0	50
		Počet užívateľov podporených projektov	výsledok	počet	obec Dežerice	0	683
		Počet vytvorených pracovných miest	výsledok	počet	obec Dežerice	0	0
Opatrenie 2.1.5	Dostavba a rekonštrukcia chodníkov popri miestnych komunikáciách.	Dĺžka rekonštruovaných chodníkov	výstup	km	obec Dežerice	0	0
		Dĺžka novovybudovaných chodníkov	výstup	km	obec Dežerice	0	3
		Počet užívateľov podporených projektov	výsledok	počet	obec Dežerice	0	683
		Počet vytvorených pracovných miest	výsledok	počet	obec Dežerice	0	0
Opatrenie 2.1.6	Rekonštrukcia/výstavba mostov a lávok.	Počet zrekonštruovaných/vybudovaných mostov	výstup	počet	obec Dežerice	0	2
		Počet užívateľov podporených projektov	výsledok	počet	obec Dežerice	0	683
Opatrenie 2.1.7	Úprava dopravnej infraštruktúry.	Počet novovybudovaných dopravných technických zariadení	výsledok	počet	obec Dežerice	0	5



		Dĺžka novovybudovaných komunikácií	výstup	km	obec Dežerice	0	0
--	--	------------------------------------	--------	----	------------------	---	---

Podprogram 2.2. Doprava

Cieľ 2.2 Zabezpečenie dopravného spojenia hromadnou autobusovou dopravou, prípadne železničnou dopravou.

Opatrenia	Názov	Merateľné indikátory	Typ	Merná jednotka	Inform. zdroj	Vých. hodnota	Cieľová hodnota
Opatrenie 2.2.1	Riešenie zastávok SAD ako prvkov drobnej architektúry (prístrešky, lavičky, sedenia, informačné tabule, smetné koše, zeleň,...).	Počet zrekonštruovaných a novovybudovaných zastávok SAD	výstup	počet	obec Dežerice	0	2
		Počet užívateľov podporených projektov	výsledok	počet	obec Dežerice	0	683
		Počet vytvorených pracovných miest	výsledok	počet	obec Dežerice	0	0

6.3 PROGRAM 3. TECHNICKÁ INFRAŠTRUKTÚRA

Cieľ 3 Zabezpečiť rozvoj a rekonštrukciu technickej infraštruktúry v obci.

Opatrenia	Názov	Merateľné indikátory	Typ	Merná jednotka	Inform. zdroj	Vých. hodnota	Cieľová hodnota
Opatrenie 3.1	Výstavba inžinierskych sietí v nových lokalitách.	Celková nová plocha pre IBV	výsledok	ha	obec Dežerice	0	25,07
		Počet nových obyvateľov obce	dopad	osoby	obec Dežerice	0	200
Opatrenie 3.2	Rekonštrukcia a rozšírenie verejného osvetlenia.	Počet inštalovaných svietidiel	výsledok	počet	obec Dežerice	0	150
		Zvýšenie pokrytia územia verejným osvetlením	dopad	%	obec Dežerice	85	100
		Počet podporených Projektov, prostredníctvom ktorých boli vytvorené podmienky na poskytovanie nových služieb verejnej infraštruktúry	dopadu	počet	obec Dežerice	0	1
Opatrenie 3.3	Rozšírenie kapacity a revitalizácia pietnych miest v obci.	Plocha zrekonštruovaného cintorína	výstup	m ²	obec Dežerice	0	4000
		Počet vysadených krov a drevín	výsledok	počet	obec Dežerice	0	500
Opatrenie 3.4	Rekonštrukcia a rozšírenie verejného vodovodu.	Percento obyvateľov zásobovaných vodou z verejných vodovodov	kontextový	%	obec Dežerice	95	99
		Dĺžka zrekonštruovanej / vybudovanej vodovodnej siete	výsledok	km	obec Dežerice	0	15
		Počet užívateľov podporených Projektov	výsledok	počet	obec Dežerice	0	683
Opatrenie 3.5	Zvýšenie kapacity rozvodnej siete plynu.	Zvýšenie kapacity v %	dopad	%	obec Dežerice	0	5
		Počet užívateľov podporených Projektov	výsledok	počet	obec Dežerice	0	100
Opatrenie 3.6	Zvýšenie kapacity elektrickej rozvodnej siete.	Zvýšenie kapacity v %	dopad	%	obec Dežerice	0	5
		Počet užívateľov podporených Projektov	výsledok	počet	obec Dežerice	0	100

6.4 PROGRAM 4. ODPADOVÉ HOSPODÁRSTVO

Cieľ 4 Nakladanie s komunálnym a drobným stavebným odpadom

Opatrenia	Názov	Merateľné indikátory	Typ	Merná jednotka	Inform. zdroj	Vých. hodnota	Cieľová hodnota
Opatrenie 4.1	V súlade s prijatými koncepciami zabezpečiť permanentné znižovanie podielu skladovanej časti odpadov, k čomu organizovať mobilné zbery textílií, kovového odpadu, viacvrstvových obalov nebezpečných odpadov.	Produkcia komunálneho odpadu	ŠÚ SR	tony	obec Dežerice	0	50
		Zneškodnený komunálny odpad	MŽP SR	tony	obec Dežerice	0	35
		Objem separovaného odpadu.	dopad	tony	obec Dežerice	0	15
		Znižovanie objemu produkovaného odpadu	dopad	%	obec Dežerice	0	5
Opatrenie 4.2	Zabezpečiť separáciu komunálneho odpadu v obci.	Objem separovaného odpadu.	dopad	tony	obec Dežerice	0	9
		Znižovanie objemu produkovaného odpadu	dopad	tony	obec Dežerice	0	5
		Zneškodnený komunálny odpad	MŽP SR	kontextový	obec Dežerice	0	36
Opatrenie 4.3	Rekultivácia čiernych skládok.	Plocha rekultivovanej skládky KO, čiernych skládok.	výsledok	m ²	obec Dežerice	0	2000
Opatrenie 4.4	Modernizácia obecného zberného dvora a výstavba kompostoviska.	Objem uskladneného odpadu v tonách,	dopad	tony	obec Dežerice	0	10
		Počet vybudovaných kompostovísk a zberných dvorov	Výsledok	počet	obec Dežerice	0	1
Opatrenie 4.5	Dostavba splaškovej kanalizačnej siete.	Dĺžka novovybudovanej splaškovej kanalizácie	výsledok	km	obec Dežerice	0	10
Opatrenie 4.6	Dostavba dažďovej kanalizačnej siete.	Dĺžka novovybudovanej dažďovej kanalizácie	výsledok	km	obec Dežerice	0	5



6.5 PROGRAM 5. ŽIVOTNÉ PROSTREDIE

Podprogram 5.1. Informovanosť a poradenstvo

Cieľ 5.1 Zabezpečiť účinný systém informovanosti a poradenstva							
Opatrenia	Názov	Merateľné indikátory	Typ	Merná jednotka	Inform. zdroj	Vých. hodnota	Cieľová hodnota
Opatrenie 5.1.1	Spracovať koncepciu zabezpečenia informovanosti, poradenstva a prevencie v oblasti ŽP. Trvale preferovať poradenstvo a prevenciu pred represiou.	Počet vypracovaných koncepcií	výsledok	počet	obec Dežerice	0	1
		Počet užívateľov podporených projektov	výsledok	počet	obec Dežerice	0	683

Podprogram 5.2. Ochrana a racionálne využívanie vôd, ochrana pred povodňami

Cieľ 5.2 Zabezpečiť ochranu a racionálne využívanie vôd, ochranu pred povodňami.							
Opatrenia	Názov	Merateľné indikátory	Typ	Merná jednotka	Inform. zdroj	Vých. hodnota	Cieľová hodnota
Opatrenie 5.2.1	Zabezpečiť dostatok kvalitnej pitnej vody, minimalizovať straty vo vodovodných sieťach.	Percento obyvateľov zásobovaných vodou z verejných vodovodov	kontextový	%	obec Dežerice	90	99
Opatrenie 5.2.2	Revitalizácia protizáplavových opatrení.	Dĺžka upravených korýt	výsledok	km	obec Dežerice	0	3
		Počet vytvorených poldrov	výsledok	počet	obec Dežerice	0	0
		Počet vytvorených protizáplavových hrádzi	výsledok	počet	obec Dežerice	0	0
Opatrenie 5.2.3	Revitalizácia a úprava korýt vodných tokov.	Dĺžka zrekonštruovaných korýt tokov	výsledok	km	obec Dežerice	0	3
		Zvýšenie prietoku korýt vodných tokov	dopad	%	obec Dežerice	0	20

Podprogram 5.3. Ochrana ovzdušia

Cieľ 5.3 Zabezpečiť účinnú ochranu ovzdušia pred malými a strednými zdrojmi znečistenia nachádzajúcimi sa v katastrálnom území obce							
Opatrenia	Názov	Merateľné indikátory	Typ	Merná jednotka	Inform. zdroj	Vých. hodnota	Cieľová hodnota
Opatrenie 5.3.1	Zabezpečiť zníženie produkovaných emisií hlavným zdrojom znečistenia – domácnosti.	Počet domácností s vykurovaním alternatívnymi zdrojmi energie	výsledok	%	obec Dežerice	0	20

Podprogram 5.4. Ochrana a rozvoj ostatných zložiek životného prostredia

Cieľ 5.4 Realizácia účinných opatrení v oblasti ostatných zložiek životného prostredia.							
Opatrenia	Názov	Merateľné indikátory	Typ	Merná jednotka	Inform. zdroj	Vých. hodnota	Cieľová hodnota
Opatrenie 5.4.1	Realizácia protierózných opatrení.	Celková plocha s realizovanými opatreniami	výstup	ha	obec Dežerice	0	1
		Počet užívateľov podporených Projektov	výsledok	počet	obec Dežerice	0	683
		Počet vysadených nových krovin a stromov,	výsledok	počet	obec Dežerice	0	300
Opatrenie 5.4.2	Výstavba a revitalizácia oddychových zón v obci.	Plocha zrekonštruovaných OZ	výsledok	m ²	obec Dežerice	0	7000
		Počet vysadených krov a drevín	výsledok	počet	obec Dežerice	0	300

6.6 PROGRAM 6. SOCIÁLNE SLUŽBY A ZDRAVOTNÍCTVO

Podprogram 6.1. Sociálne služby

Cieľ 6.1 Doplniť chýbajúcu infraštruktúru sociálnych zariadení v obci a zvýšiť ich kvalitu.							
Opatrenia	Názov	Merateľné indikátory	Typ	Merná jednotka	Inform. zdroj	Vých. hodnota	Cieľová hodnota
Opatrenie 6.1.1	Obyvatelia v dôchodkovom veku.	Počet užívateľov podporených projektov	výsledku	počet	obec Dežerice	0	30



		Počet podporených Projektov	výsledku	počet	obec Dežerice	0	1
Opatrenie 6.1.2	Mladé rodiny s deťmi.	Počet užívateľov podporených projektov	výsledku	počet	obec Dežerice	0	50
		Počet podporených projektov	výsledku	počet	obec Dežerice	0	1
		Počet vytvorených pracovných miest	výsledku	počet	obec Dežerice	0	0
Opatrenie 6.1.3	Marginalizované skupiny.	Počet podporených projektov	výsledku	počet	obec Dežerice	0	1
		Počet užívateľov podporených projektov	výsledku	počet	obec Dežerice	0	20
Opatrenie 6.1.4	Nájomná bytová výstavba.	Počet podporených projektov	výsledku	počet	obec Dežerice	0	2
		Počet užívateľov podporených projektov	výsledku	počet	obec Dežerice	0	50

Podprogram 6.2. Zdravotnícke služby

Cieľ 6.2 Zlepšiť úroveň poskytovania zdravotníckych a sociálnych služieb.

Opatrenia	Názov	Merateľné indikátory	Typ	Merná jednotka	Inform. zdroj	Vých. hodnota	Cieľová hodnota
Opatrenie 6.2.1	Podpora poradenskej činnosti.	Počet užívateľov podporených projektov	výsledku	počet	obec Dežerice	0	10
		Počet podporených projektov	výstupu	počet	obec Dežerice	0	1
Opatrenie 6.2.2	Zabezpečiť dostupnosť zdravotnej starostlivosti pre dospelých občanov.	Počet podporených projektov, prostredníctvom ktorých boli vytvorené podmienky na poskytovanie nových služieb verejnej infraštruktúry	dopadu	počet	obec Dežerice	0	1
		Počet užívateľov podporených projektov	výsledku	počet	obec Dežerice	0	683

Podprogram 6.3. Služby zamestnanosti

Cieľ 6.3 Zlepšenie zamestnanosti a sociálnej inklúzie rizikových skupín obyvateľov obce.

Opatrenia	Názov	Merateľné indikátory	Typ	Merná jednotka	Inform. zdroj	Vých. hodnota	Cieľová hodnota
Opatrenie 6.3.1	Realizácia vzdelávacích kurzov v oblasti malého podnikania.	počet úspešných absolventov programov ČZV podporených z projektov OPV	výstup	absolútny počet	obec Dežerice	0	20
		produktivita práce ako dôsledok rozvoja ľudského kapitálu	vplyv	%	obec Dežerice	20	75
Opatrenie 6.3.2	Podpora klientov formou individuálneho poradenstva, posudzovania individuálnych schopností a vypracovávaní individuálnych akčných plánov a rozvoj celoživotného poradenstva.	Počet užívateľov podporených projektov	výsledku	počet	obec Dežerice	0	20
		Počet podporených projektov	výstupu	počet	obec Dežerice	0	1
Opatrenie 6.3.3	Podpora poradensko-vzdelávacích aktivít zameraných na získavanie sociálnych zručností pri hľadaní si zamestnania a komunikácie s potenciálnym zamestnávateľom pre znevýhodnených uchádzačov o zamestnanie.	Počet užívateľov podporených projektov	výsledku	počet	obec Dežerice	0	20
		Počet podporených projektov	výstupu	počet	obec Dežerice	0	5
		Zníženie nezamestnanosti	dopad	%	obec Dežerice	0	10
		Počet novozaložených podnikateľských subjektov	dopad	%	obec Dežerice	0	5

6.7 PROGRAM 7. VZDELÁVANIE A ŠPORT

Podprogram 7.1. Vzdelávanie

Cieľ 7.1 Zabezpečiť rozvoj a údržbu infraštruktúry vzdelávania a zabezpečenie podmienok pre efektívnu vzdelávaciu činnosť v obci.

Opatrenia	Názov	Merateľné indikátory	Typ	Merná jednotka	Inform. zdroj	Vých. hodnota	Cieľová hodnota
Opatrenie 7.1.1	Modernizácia zariadení predškolskej výchovy.	Výmera vybudovaných priestorov v m ²	výstup	m ²	obec Dežerice	0	0
		Výmera zrevitalizovaných priestorov v m ²	výstupu	m ²	obec Dežerice	0	0
		Počet užívateľov podporených projektov	výsledku	počet	obec Dežerice	0	27



Podprogram 7.2. Šport

Cieľ 7.2. Zabezpečiť trvalé skvalitňovanie vyváženej ponuky výkonnostného a rekreačného športu.

Opatrenia	Názov	Merateľné indikátory	Typ	Merná jednotka	Inform. zdroj	Vých. hodnota	Cieľová hodnota
Opatrenie 7.2.1	Výstavba a rekonštrukcia športovej infraštruktúry.	Počet vybudovaných ihrísk	výsledku	počet	obec Dežerice	0	5
		Počet organizovaných športových podujatí	výsledku	počet	obec Dežerice	0	25
		Počet užívateľov podporených projektov	výsledku	počet	obec Dežerice	0	200
Opatrenie 7.2.2	Rozvoj mimoškolskej činnosti – športové kluby, turistika, kultúrne krúžky.	Počet organizovaných športových podujatí	výsledku	počet	obec Dežerice	0	10
		Počet užívateľov podporených projektov	výsledku	počet	obec Dežerice	0	50

6.8 PROGRAM 8. KULTÚRA

Podprogram 8.1. Kultúrna infraštruktúra

Cieľ 8.1 Zachovanie kultúrno-historického potenciálu obce a rozvoj kultúrnych, informačných a voľnočasových aktivít v nadväznosti na rozvoj cestovného ruchu na regionálnej a miestnej úrovni.

Opatrenia	Názov	Merateľné indikátory	Typ	Merná jednotka	Inform. zdroj	Vých. hodnota	Cieľová hodnota
Opatrenie 8.1.1	Výstavba multifunkčného kultúrneho zariadenia.	Výmera zrekonštruovaných priestorov v m ²	výstup	m ²	obec Dežerice	0	1000
		Zníženie koeficientu prestupu tepla,	dopad	%	obec Dežerice	0	30
		Plocha zrekonštruovanej strešnej krytiny,	výstup	m ²	obec Dežerice	0	500
Opatrenie 8.1.2	Rekonštrukcia kultúrnych pamiatok a historických stavieb.	Počet vybudovaných/zrekonštruovaných kultúrnych objektov	výstup	počet	obec Dežerice	0	5
		Počet užívateľov	dopad	počet	obec Dežerice	0	683
Opatrenie 8.1.3	Podpora kultúrnych podujatí v obci.	Počet vybudovaných objektov	výstup	počet	obec Dežerice	0	1
		Počet organizovaných podujatí	dopad	počet	obec Dežerice	0	15

Podprogram 8.2. Organizačné zabezpečenie

Cieľ 8.2 Organizačne zabezpečiť ponuku kultúrnych podujatí v obci.

Opatrenia	Názov	Merateľné indikátory	Typ	Merná jednotka	Inform. zdroj	Vých. hodnota	Cieľová hodnota
Opatrenie 8.2.1	Spracovať kalendár kultúrnych podujatí na celý rok, tento priebežne aktualizovať. Rozšíriť žánrovú ponuku s orientáciou na hodnotný kultúrny prínos.	Počet spracovaných reklamných informačných letákov	výsledku	počet	obec Dežerice	0	1
		Počet nových návštevníkov obce	výsledku	počet	obec Dežerice	0	1500

Podprogram 8.3. Propagácia v oblasti kultúry

Cieľ 8.3 Vytvorenie podmienok na efektívnu propagáciu obce v oblasti kultúry.

Opatrenia	Názov	Merateľné indikátory	Typ	Merná jednotka	Inform. zdroj	Vých. hodnota	Cieľová hodnota
Opatrenie 8.3.1	Spracovať globálnu koncepciu „propagácie“ histórie obce v multimediálnej forme.	Počet spracovaných reklamných informačných letákov, multimediálnych prezentácií	výsledku	počet	obec Dežerice	0	0
		Počet nových návštevníkov obce	výsledok	počet	obec Dežerice	0	2500
Opatrenie 8.3.2	Propagácia kultúry na Internetu prostredníctvom www stránky obce.	Počet nových prístupov na www stránku	výsledok	počet	obec Dežerice	0	500
		Počet nových návštevníkov obce	dopad	počet	obec Dežerice	0	2500
		Počet propagovaných kultúrnych podujatí	výsledok	počet	obec Dežerice	0	1

6.9 PROGRAM 9. PROPAGÁCIA A CESTOVNÝ RUCH

Podprogram 9.1. Propagácia obce

Cieľ 9.1 Zabezpečiť účinnú propagáciu obce.



Opatrenia	Názov	Merateľné indikátory	Typ	Merná jednotka	Inform. zdroj	Vých. hodnota	Cieľová hodnota
Opatrenie 9.1.1	Aktualizácia www stránky obce.	Počet nových prístupov na www stránku	výsledok	počet	obec Dežerice	1900	2500
Opatrenie 9.1.2	Podpora budovania informačných tabúlí v obce.	Počet nových inštalovaných tabúlí	výsledok	počet	obec Dežerice	0	5
		Počet nových návštevníkov obce	dopad	počet	obec Dežerice	0	2500

Podprogram 9.2. Rekreačno - relaxačné zázemie obce.

Cieľ 9.2 Budovanie relaxačno – rekreačného zázemia obce.

Opatrenia	Názov	Merateľné indikátory	Typ	Merná jednotka	Inform. zdroj	Vých. hodnota	Cieľová hodnota
Opatrenie 9.2.1	Podpora vytvárania nových atraktivít v obci.	Počet vytvorených nových pracovných miest	dopad	počet	obec Dežerice	0	0
		Počet nových návštevníkov obce	výsledok	počet	obec Dežerice	0	2500
		Tržby z predaja služieb	dopad	€	obec Dežerice	0	0

Podprogram 9.3. Cestovný ruch.

Cieľ 9.3 Podporovať podnikateľské aktivity v cestovnom ruchu.

Opatrenia	Názov	Merateľné indikátory	Typ	Merná jednotka	Inform. zdroj	Vých. hodnota	Cieľová hodnota
Opatrenie 9.3.1	Uzavrieť s podnikateľmi dohody o poskytovaní služieb v agroturistike a cestovnom ruchu a o propagovaní ich služieb obcami.	Počet uzatvorených dohôd	výsledok	počet	obec Dežerice	0	1
		Počet nových atraktivít obce	výsledok	počet	obec Dežerice	0	2
		Počet nových propagačných materiálov	výsledok	počet	obec Dežerice	0	1
		Počet nových návštevníkov obce	výsledok	počet	obec Dežerice	0	500
Opatrenie 9.3.2	Podporovať podnikateľské subjekty, neziskové organizácie a inštitúcie pri získavaní finančných prostriedkov z grantov a fondov EÚ.	Počet nových atraktivít obce	výsledok	počet	obec Dežerice	0	2
		Objem získaných prostriedkov	výstup	mil. €	obec Dežerice	0	-
		Počet nových návštevníkov obce	výsledok	počet	obec Dežerice	0	500
		Počet užívateľov podporených projektov	výsledku	počet	obec Dežerice	0	500

6.10 PROGRAM 10. ADMINISTRATÍVA A BEZPEČNOSŤ

Podprogram 10.1. Administratíva

Cieľ 10.1 Zabezpečiť rozvoj administratívnej infraštruktúry a podmienok na výkon samosprávnych funkcií v obci

Opatrenia	Názov	Merateľné indikátory	Typ	Merná jednotka	Inform. zdroj	Vých. hodnota	Cieľová hodnota
Opatrenie 10.1.1	Rekonštrukcia verejných budov.	Počet podporených projektov, prostredníctvom ktorých boli vytvorené podmienky na poskytovanie nových služieb verejnej infraštruktúry	dopadu	počet	obec Dežerice	0	5
		Počet zrekonštruovaných miestností	dopadu	počet	obec Dežerice	0	5
		Počet vytvorených pracovných miest	výsledok	počet	obec Dežerice	0	0
		Celková zateplená plocha	výsledok	m²	obec Dežerice	0	500

Podprogram 10.2. Bezpečnosť

Cieľ 10.2 Vytvorenie podmienok na znížovanie kriminality v obci a ochranu majetku obyvateľov a ostatných subjektov v obci.

Opatrenia	Názov	Merateľné indikátory	Typ	Merná jednotka	Inform. zdroj	Vých. hodnota	Cieľová hodnota
Opatrenie 10.2.1	Bezpečnosť.	Počet nainštalovaných kamier	výsledok	počet	obec Dežerice	0	15
		Zníženie kriminality	dopad	%	obec Dežerice	0	40
		Pokrytie územia	dopad	%	obec Dežerice	0	70



6.11 PROGRAM 11. INFORMATIZÁCIA OBCE

Podprogram 11.1. Budovanie a rozvoj informačnej infraštruktúry.

Cieľ 11.1 Zabezpečiť technické podmienky na prechod samosprávy na nový typ vládnutia - e - government.							
Opatrenia	Názov	Merateľné indikátory	Typ	Merná jednotka	Inform. zdroj	Vých. hodnota	Cieľová hodnota
Opatrenie 11.1.1	Rozvoj infraštruktúry informačných systémov samosprávy.	% obyvateľov, ktorí využili internet v priebehu posledných 3 mesiacov na interakciu s verejnými inštitúciami	dopad	%	obec Dežerice	10	20
		% podnikov, ktoré využili internet v priebehu posledných 3 mesiacov na interakciu s verejnými inštitúciami	dopad	%	obec Dežerice	20	40
		Podiel transakčných typov služieb na celkovom počte základných verejných e-služieb	dopad	%	obec Dežerice	10	20
Opatrenie 11.1.2	Zavádzanie efektívnych elektronických služieb poskytovaných na úrovni samosprávy.	on-line dostupnosť 20 základných verejných služieb	dopad	%	obec Dežerice	5	30
		Počet potrebných dokumentov pri vybavení agendy spojenej s vybranou životnou udalosťou	výsledok	Počet	obec Dežerice	3	1
		% obyvateľov, ktorí využili internet v priebehu posledných 3 mesiacov na interakciu s verejnými inštitúciami	dopad	%	obec Dežerice	5	30
		% podnikov, ktoré využili internet v priebehu posledných 3 mesiacov na interakciu s verejnými inštitúciami	dopad	%	obec Dežerice	10	20
		Podiel transakčných typov služieb na celkovom počte základných verejných e-služieb	dopad	%	obec Dežerice	20	40

Podprogram 11.2. Počítačová gramotnosť.

Cieľ 11.2 Zvýšenie počítačovej gramotnosti obyvateľov a pracovníkov samosprávy.							
Opatrenia	Názov	Merateľné indikátory	Typ	Merná jednotka	Inform. zdroj	Vých. hodnota	Cieľová hodnota
Opatrenie 11.2.1	Podpora zvyšovania počítačového vedomia u pracovníkov samosprávy.	Počet užívateľov podporených Projektov	výsledku	počet	obec Dežerice	0	3
		Počet podporených projektov	výstupu	počet	obec Dežerice	0	1
		% pracovníkov ovládajúcich 5 zo 6 základných IT zručností	dopad	%	obec Dežerice	50	100
Opatrenie 11.2.2	Podpora zvyšovania počítačového vedomia u obyvateľov obce.	Počet užívateľov podporených projektov	výsledku	počet	obec Dežerice	0	100
		Počet podporených projektov	výstupu	počet	obec Dežerice	0	5
		% obyvateľov ovládajúcich 5 zo 6 základných IT zručností	dopad	%	obec Dežerice	10	20
Opatrenie 11.2.3	Podpora vzdelávacích aktivít zameraných na zvyšovanie zručností a vedomostí o internete a motiváciu k používaniu internetu a elektronických služieb.	Počet užívateľov podporených projektov	výsledku	počet	obec Dežerice	0	100
		Počet podporených projektov	výstupu	počet	obec Dežerice	0	5
		Podiel transakčných typov služieb na celkovom počte základných verejných e-služieb	dopad	%	obec Dežerice	5	30
		% obyvateľov, ktorí využili internet v priebehu posledných 3 mesiacov na interakciu s verejnými inštitúciami	dopad	%	obec Dežerice	10	20
		% podnikov, ktoré využili internet v priebehu posledných 3 mesiacov na interakciu s verejnými inštitúciami	dopad	%	obec Dežerice	20	40
		% obyvateľov ovládajúcich 5 zo 6 základných IT zručností	dopad	%	obec Dežerice	10	20





Realizačná časť Programu hospodárskeho rozvoja a sociálneho rozvoja obce Dežerice 2016 - 2025

Realizačná časť je zameraná na popis postupov inštitucionálneho zabezpečenia formou partnerstva a organizačné zabezpečenie realizácie programu rozvoja obce, systém monitorovania a hodnotenia plnenia programu rozvoja obce s ustanovením merateľných ukazovateľov, vecný a časový harmonogram realizácie programu rozvoja obce formou akčných plánov.

7 INŠTITUCIONÁLNE A ORGANIZAČNÉ ZABEZPEČENIE REALIZÁCIE PHRSR OBCE DEŽERICE

Obecný úrad zabezpečuje trvalo udržateľný hospodársky rozvoj, sociálny rozvoj a územný rozvoj prostredníctvom PHRSR a Akčných plánov. Obecný úrad v súčinnosti s poslancami OZ a zriadenými komisiami pripravuje vízie, stratégie, iniciuje aktivity strategického rozvoja obce, vykonáva stratégiu regionálneho rozvoja, vypracováva program hospodárskeho a sociálneho rozvoja, koordinuje spoluprácu na jeho vypracovaní, spolupracuje s externým prostredím, vedie databázy kontaktov, vedie prehľad o organizáciách tretieho sektora, pomáha a vytvára podmienky na ich činnosť. Úrad analyzuje potreby, ktoré sa plánujú prefinancovať z príspevkov na projekty, sleduje výzvy na predkladanie žiadostí, legislatívu, pravidlá, pri príprave spolupracuje s vecnými útvarmi a externým prostredím, vytvára podmienky pre realizáciu projektov, monitoruje priebeh realizácie projektov, zúčastňuje sa na kontrole práce na projektoch, kontroluje práce na realizácii projektov a hodnotí ukončené projekty, sleduje legislatívu a pravidlá pre čerpanie fondov EÚ a grantov, komunikuje s riadiacim orgánom, monitoruje realizáciu projektov.

Koordinácia efektívnej a účinnej implementácie PHRSR obce bude zabezpečená prostredníctvom príslušných komisií OZ.

Obecné zastupiteľstvo kontroluje dosahovanie stanovených cieľov PHRSR obce Dežerice. Pravidelne sleduje a hodnotí výsledky implementácie PHRSR. Orgány a inštitúcie štátnej správy všetkých oblastí spoločensko-ekonomického a kultúrneho života, ktoré realizáciou svojich rozvojových aktivít prispievajú k napĺňaniu cieľov PHRSR obce a vstupujú do partnerstiev územnej spolupráce. Podnikateľské subjekty, združenia podnikateľských subjektov, zamestnávateľia – koordinujúce aktivity na napĺňanie cieľov PHRSR a vstupujúce do partnerstiev na mimosektorovej báze, podnikateľský subjekt – samospráva – tretí sektor. Záujmové spolky a združenia, občianske združenia – realizujúci svoje rozvojové aktivity v koordinácii s obcou Dežerice, v súlade s opatreniami a aktivitami PHRSR obce Dežerice, podporujúcimi vyvážený regionálny rozvoj územia mesta. Ostatní socio-ekonomickí partneri – podieľajúcich sa na realizovaní akčných plánov v súlade s PHRSR obce Dežerice na roky 2016 - 2025.

Inštitucionálne a organizačné zabezpečenie realizácie akčných plánov obce Dežerice

Implementácia PHRSR obce Dežerice sa bude realizovať aj prostredníctvom konkrétnych Akčných plánov. Akčné plány PHRSR by mali byť priamo napojené na rozpočet mesta a zároveň reflektujú kompetencie mesta.

Návrh systému riadenia a implementácie akčných plánov PHRSR obce Dežerice je nasledovný:

- Obecné zastupiteľstvo monitoruje implementáciu akčných plánov obce Dežerice. Posudzuje a schvaľuje návrhy na zmenu a doplnenie akčných plánov.
- Realizáciu konkrétnych projektov Akčného plánu obce Dežerice budú zabezpečovať pracovníci úradu a starosta obce.
- Kontrolným orgánom budú poverené jednotlivé komisie Obecného zastupiteľstva obce Dežerice.

Realizácia vyžaduje pravidelnú systematickú prácu skupín odborníkov a pracovníkov samosprávy. Na tento účel sa doporučuje zriadiť nasledovné orgány s prepojením na vlastné ľudské zdroje:



Výbor pre PHRSR

Poradný orgán zložený zo starostu a poslancov obecného zastupiteľstva. Úlohou výboru bude v intervale minimálne dva krát do roka posúdiť Správu o realizácii PHRSR a stav finančného čerpania prostriedkov, dopadovú analýzu PHRSR, plán na ďalšie obdobie a navrhovať stratégiu rozvoja a doplnenie úloh a opatrení, ktoré neboli uvedené v PHRSR.

Komisia strategického rozvoja

Výkonný útvar, zabezpečujúci plánovanie a realizáciu úloh PHRSR. Úlohou útvaru bude: vypracovávať Opatrenia, koordinovať Opatrenia, monitorovať realizáciu Projektov, vypracovávať dopadové analýzy Projektov, spolupracovať s inými partnermi doma a v zahraničí na realizácii Projektov, vyhľadávať potenciálne zdroje a partnerstvá na realizáciu úloh PHRSR, dohliadať nad ekonomickým čerpaním Projektových prostriedkov, zbierať podklady o Projektoch v rámci PHRSR realizovaných inými subjektami, viesť aktuálnu analýzu demografie a štruktúry ekonomických charakteristík obce, sledovať podnikateľskú klímu a vzájomný vzťah odvetví v obci, poskytovať asistenciu podnikom vytváraním všestranných komunikačných kanálov, atď.

Koordinátor pre stratégiu

Bude mať za úlohu: fungovať ako výkonný tajomník, koordinovať realizáciu PHRSR, predkladať správy, podieľať sa na určovaní priorít realizácie PHRSR, koordinovať stretnutia, podnety, požiadavky predstaviteľov rozhodujúcich odvetví na území obce, zaznamenávať dôležité trendy v hospodárstve majúce dopad na vývoj obce, podieľať sa na budovaní verejno-súkromných partnerstiev, zúčastňovať sa na dôležitých domácich a zahraničných stretnutiach, konferenciách, zameraných na rozvoj obce.

Vlastní zamestnanci

Do realizácie PHRSR budú zapojení aj ostatní zamestnanci.

7.1 SYSTÉM MONITOROVANIA A HODNOTENIA PLNENIA PHRSR

Medzi kľúčové činnosti a procesy nevyhnutné pre správne zabezpečenie implementácie PHRSR patria aj monitorovanie a hodnotenie na úrovni programu i jednotlivých projektov. Základom nového strategického prístupu v oblasti monitoringu a hodnotenia pre programové obdobie 2016 - 2025 je dôraz kladený na jasné definovanie cieľov a orientácia na výsledky intervencií. Jednotné a správne porozumenie nového výsledkovo orientovaného prístupu k politike súdržnosti EÚ je kľúčovým faktorom efektívnej prípravy a realizácie programového obdobia 2014 - 2020. Premenu plánovaných vstupov, výstupov a výsledkov na skutočné vstupy, výstupy a dosiahnuté výsledky prostredníctvom výberu a implementácie projektov možno pozorovať v reálnom čase pomocou monitorovacích mechanizmov. Monitorovanie, ktorého dominantným nástrojom sú merateľné ukazovatele, je teda zamerané predovšetkým na sledovanie efektivity implementačných a riadiacich mechanizmov programu a na dosahovanie cieľov programu. Na rozdiel od vstupov a výstupov, skutočne dosiahnutý výsledok je okrem realizácie programu daný aj externými faktormi mimo dosahu programu. Externé faktory môžu mať na dosahovanie výsledku minimálny alebo výraznejší vplyv. Práve preto je pri tvorbe programu kľúčové identifikovať pokiaľ možno všetky faktory, ktoré môžu ovplyvniť dosahovanie zvoleného výsledku a rozhodnúť, ktoré z nich budú predmetom programu. Z tohto dôvodu je určenie celkového skutočne dosiahnutého výsledku t.j. reálneho dopadu (dosahu) programu na zmenu sociálno-ekonomickej reality možné len na základe vykonania hodnotenia dopadov.

Dopady nebudú merané prostredníctvom ukazovateľov, ale vhodne zvolenými metódami hodnotenia. Hodnotenie vychádza z údajov získaných na základe monitorovania, kombinuje ich s ďalšími údajmi a poskytuje pridanú hodnotu pre proces učenia, zdokonaľovania a zvyšovania transparentnosti verejných politík tým, že analyzuje unikátnu špecifickú situáciu hodnoteného programu. Hľadá súvislosti, ktoré nie sú evidentné a dopady, ktoré neboli plánované, poskytuje relevantné dôkazy. Stanovenie vhodných výstupových a najmä výsledkových merateľných ukazovateľov je kľúčové, aby bolo možné merať a spätne vyhodnotiť dosahovanie plánovanej zmeny sociálno-ekonomickej reality. Výstupové merateľné ukazovatele pre všetky prioritné osi PHRSR je potrebné definovať v závislosti od plánovaných aktivít a projektov, ktoré prispievajú k dosahovaniu plánovaného výsledku. Zvoliť by mali len tie merateľné ukazovatele, ktoré vystihujú podstatu výstupov priorít a prioritných osí PHRSR. Cieľové hodnoty predstavujú kvalifikovaný odhad, ktorý môže byť v prípade potreby upravený na základe vývoja implementácie. Pri stanovovaní cieľových hodnôt je vhodné vychádzať zo skúseností s implementáciou podobných projektov v minulosti, z dostupných cenníkov, prípadne smerných ukazovateľov (tzv. benchmarkov).

Monitoring

Významným predpokladom pre úspešné napĺňanie cieľov PHRSR obce Dežerice je posilnenie postavenia miestnej samosprávy pri implementácii samotného programu. Zároveň je potrebné, aby miestna samospráva aktívne iniciovala vznik partnerstiev (spolupráce) s významnými socioekonomickými aktérmi pôsobiacimi na území obce. Úlohou miestnej samosprávy je pravidelné



monitorovanie a vyhodnocovanie plnenia PHRSR obce Dežerice. Hlavným cieľom monitorovania je pravidelné sledovanie realizácie cieľov Programu a projektov s využitím systému merateľných ukazovateľov. Výstupy z monitorovania zabezpečujú pre obec Dežerice vstupy pre rozhodovanie pre účely zlepšenia implementácie PHRSR, vypracovávanie priebežných správ a záverečnej správy o vykonávaní PHRSR a podklady pre rozhodovanie obecného zastupiteľstva obce Dežerice (napr. v súvislosti s prípadnou revíziou PHRSR). Monitorovanie a hodnotenie zabezpečujú všetky subjekty zúčastnené na riadení PHRSR v rozsahu zadefinovaných úloh a zodpovedností (definované v PHRSR obce Dežerice). V súvislosti s implementáciou PHRSR je monitorovanie na úrovni individuálnych projektov zabezpečované, v rámci príslušných opatrení, zodpovednými projektovými manažermi (projektový manažér, poverený zástupca zodpovedný za realizáciu projektu).

Monitorovanie na úrovni cieľov a prioritných osí PHRSR ako celku bude zabezpečovať OcÚ Dežerice. Údaje získané v procese monitorovania predstavujú významný zdroj informácií pre riadenie PHRSR a pre prijímanie rozhodnutí OcÚ Dežerice a Obecného zastupiteľstva. Zároveň sú využívané v procese hodnotenia PHRSR, resp. jeho rôznych aspektov. Monitorovanie (a následne hodnotenie) prebieha na základe systému merateľných ukazovateľov.

Ciele PHRSR sa definujú a následne kvantifikujú v procese programovania prostredníctvom sústavy merateľných ukazovateľov. Ukazovatele sú záväzné pre všetky subjekty a sú súčasťou PHRSR obce Dežerice. Napĺňanie zadefinovaných ukazovateľov predstavuje najdôležitejší nástroj pre monitorovanie a hodnotenie napĺňania cieľov PHRSR. Rámcové merateľné ukazovatele PHRSR sú uvedené na konci programovej časti PHRSR obce Dežerice na roky 2016 - 2025. Monitorovanie začína na najnižšom stupni – na úrovni projektu. Pre potreby monitorovania je projekt základnou jednotkou, ktorá je analyzovaná prostredníctvom relevantných zozbieraných údajov.

Hodnotenie

V súlade so systémom riadenia, definovaným v PHRSR, hodnotenie predstavuje proces, ktorý systematicky skúma prínos z realizácie PHRSR a jeho súlad s cieľmi stanovenými v PHRSR a analyzuje účinnosť realizačných procesov a vhodnosť nastavenia jednotlivých opatrení a skupiny aktivít a pripravuje odporúčania na zvýšenie ich efektívnosti. Počas programového obdobia (roky 2016 - 2025) sa odporúča vykonávať priebežné hodnotenia a po ukončení programového obdobia, tzv. následné hodnotenie. Výsledky sa zverejňujú podľa platných predpisov o prístupe k informáciám. Proces hodnotenia z hľadiska jeho vykonávania je rozdelený na interné a externé hodnotenie. Pri internom hodnotení je v procese hodnotenia realizovaný vlastnými (internými) kapacitami subjektu zodpovedného za administratívne zabezpečenie realizácie PHRSR, naopak na externom hodnotení sa podieľa externý subjekt (iná právnická alebo fyzická osoba).

Priebežné hodnotenie

Proces priebežného hodnotenia má formu série hodnotení, ktorých cieľom je kontinuálne počas implementácie Programu skúmať rozsah, do akého sa využili prostriedky, skúmať efektívnosť a účinnosť programovania a sociálno-ekonomický dopad. Zároveň identifikuje faktory, ktoré prispeli k úspechu alebo neúspechu implementácie Programu vrátane udržateľnosti a identifikovania vhodných postupov. Hodnotenie sa vykonáva systematicky a priebežne počas celého trvania Programu až po predloženie Záverečnej správy Programu. Priebežné hodnotenia sa odporúča vykonávať raz ročne. Hodnotiace obdobie je obdobie od 1. januára do 31. decembra príslušného roka. Správu z hodnotenie predkladá OcÚ obecnému zastupiteľstvu obce Dežerice najneskôr do 6 mesiacov po uplynutí príslušného hodnotiaceho obdobia. Základnými podkladmi pre prípravu hodnotenia sú monitorovacie správy projektov realizovaných v rámci príslušného PHRSR a priebežné správy o implementovaní PHRSR predkladané Obecnému zastupiteľstvu obce Dežerice. Výsledky hodnotenia sú podkladom pre rozhodnutia OcÚ a Obecné zastupiteľstvo obce Dežerice pri riadení realizácie PHRSR s účelom dosiahnuť žiaduci pokrok smerom k naplneniu hlavných ekonomických, sociálnych a environmentálnych cieľov.

Následné hodnotenie

Následné hodnotenie skúma rozsah, v akom sa využili zdroje, účinnosť a efektívnosť programovania a sociálno-ekonomický vplyv. Následné hodnotenie určí faktory, ktoré prispeli k úspechu alebo neúspechu vykonávania PHRSR a určí osvedčené postupy. Výstupom následného hodnotenia je



Záverečná správa o hodnotení PHRSR obce Dežerice. Hodnotiace obdobie pri následnom hodnotení predstavuje obdobie celej realizácie PHRSR (tzv. programové obdobie. Programové obdobie začína dňom schválenia Programu príslušným monitorovacím výborom a končí 31.12.2025. Vypracovanie Záverečnej správy zabezpečí OcÚ Dežerice, ktorý ju do 6 mesiacov od ukončenia programového obdobia predkladá obecnému zastupiteľstvu.

Formulár č. R 5 - Plán hodnotenia a monitorovania

Plán priebežných hodnotení PHRSR na programové obdobie 2016 - 2025		
Typ hodnotenia	Vykonat' prvýkrát	Dôvod vykonania/ periodicita
Strategické hodnotenie	v roku 2020	podľa rozhodnutia obce/koordinátora PHRSR a vzniknutej spoločenskej potreby.
Operatívne hodnotenie		
Tematické hodnotenie časti PHRSR	v roku 2016, 2018, 2020, 2022	téma hodnotenia identifikovaná ako riziková časť vo výročnej monitorovacej správe za predchádzajúci kalendárny rok
Ad hoc mimoriadne hodnotenie	podľa potreby	pri značnom odklone od stanovených cieľov a doľahnutých hodnôt ukazovateľov pri návrhu na revíziu PHRSR
Ad hoc hodnotenie celého PHRSR alebo jeho časti	na konci programovacieho obdobia	na základe rozhodnutia starostu/primátora, kontrolného orgánu obce/mesta, podnetu poslancov; na základe protokolu NKÚ SR, správy auditu ...

Zdroj: Príloha k metodike PHRSR, 2014, s.25.

7.2 KOMUNIKAČNÝ PLÁN

Obec bude priebežne informovať o realizácii PHRSR prostredníctvom verejných zasadnutí OZ, ako aj prostredníctvom vlastnej www stránky. Na stránke sa budú priebežne publikovať schválené monitorovacie správy, ktoré boli schválené obecným zastupiteľstvom. V prípravnej fáze monitorovacej správy budú môcť zúčastnené strany pripomienkovať predkladaný materiál. Zodpovedný za pravidelné informovanie bude OcÚ Dežerice.

Formulár č. R 1 - Komunikačný plán pre fázu realizácie PHRSR

P. č.	Časový rámec	Miesto konania	Cieľová skupina	Forma	Téma, ciele	Vstupné údaje	Výstupy
1.	01/2016	OcÚ	poslanci, obyvatelia, neziskové a podnikateľské subjekty	verejné prerokovanie	Prepojenie PHRSR a rozpočtovania, hodnotenie plnenia za predchádzajúci rok	Hodnotiaca a monitorovacia správa plnenia PHRSR, rozpočet na príslušný rok, Výročná správa obce, Záverečný účet	Monitorovacia správa, Uznesenie OZ
2.	01/2017	OcÚ	poslanci, obyvatelia, neziskové a podnikateľské subjekty	verejné prerokovanie	Prepojenie PHRSR a rozpočtovania, hodnotenie plnenia za predchádzajúci rok	Hodnotiaca a monitorovacia správa plnenia PHRSR, rozpočet na príslušný rok, Výročná správa obce, Záverečný účet	Monitorovacia správa, Uznesenie OZ
3.	01/2018	OcÚ	poslanci, obyvatelia, neziskové a podnikateľské subjekty	verejné prerokovanie	Prepojenie PHRSR a rozpočtovania, hodnotenie plnenia za predchádzajúci rok	Hodnotiaca a monitorovacia správa plnenia PHRSR, rozpočet na príslušný rok, Výročná správa obce, Záverečný účet	Monitorovacia správa, Uznesenie OZ
4.	01/2019	OcÚ	poslanci, obyvatelia, neziskové a podnikateľské subjekty	verejné prerokovanie	Prepojenie PHRSR a rozpočtovania, hodnotenie plnenia za predchádzajúci rok	Hodnotiaca a monitorovacia správa plnenia PHRSR, rozpočet na príslušný rok, Výročná správa obce, Záverečný účet	Monitorovacia správa, Uznesenie OZ
5.	01/2020	OcÚ	poslanci, obyvatelia, neziskové a podnikateľské subjekty	verejné prerokovanie	Prepojenie PHRSR a rozpočtovania, hodnotenie plnenia za predchádzajúci rok	Hodnotiaca a monitorovacia správa plnenia PHRSR, rozpočet na príslušný rok, Výročná správa obce, Záverečný účet	Monitorovacia správa, Uznesenie OZ
6.	01/2021	OcÚ	poslanci, obyvatelia, neziskové a podnikateľské subjekty	verejné prerokovanie	Prepojenie PHRSR a rozpočtovania, hodnotenie plnenia za predchádzajúci rok	Hodnotiaca a monitorovacia správa plnenia PHRSR, rozpočet na príslušný rok, Výročná správa obce, Záverečný účet	Monitorovacia správa, Uznesenie OZ



						Záverečný účet	
7.	01/2022	OcÚ	poslanci, obyvatelia, neziskové a podnikateľské subjekty	verejné prerokovanie	Prepojenie PHRSR a rozpočtovania, hodnotenie plnenia za predchádzajúci rok	Hodnotiaca a monitorovacia správa plnenia PHRSR, rozpočet na príslušný rok, Výročná správa obce, Záverečný účet	Monitorovacia správa, Uznesenie OZ
8.	01/2023	OcÚ	poslanci, obyvatelia, neziskové a podnikateľské subjekty	verejné prerokovanie	Prepojenie PHRSR a rozpočtovania, hodnotenie plnenia za predchádzajúci rok	Hodnotiaca a monitorovacia správa plnenia PHRSR, rozpočet na príslušný rok, Výročná správa obce, Záverečný účet	Monitorovacia správa, Uznesenie OZ
9.	01/2024	OcÚ	poslanci, obyvatelia, neziskové a podnikateľské subjekty	verejné prerokovanie	Prepojenie PHRSR a rozpočtovania, hodnotenie plnenia za predchádzajúci rok	Hodnotiaca a monitorovacia správa plnenia PHRSR, rozpočet na príslušný rok, Výročná správa obce, Záverečný účet	Monitorovacia správa, Uznesenie OZ, Záverečná hodnotiaca správa

Zdroj: Príloha k metodike PHRSR, 2014, s.25.

8 AKČNÝ PLÁN

Akčný plán je konkrétny a záväzný harmonogram činností súvisiacich s rozvojom obce v jednotlivých oblastiach sociálno-ekonomického rozvoja, vychádza zo stratégie, je jej logickou súčasťou a realizuje sa prostredníctvom konkrétnych nosných a podporných projektov. Akčný plán obsahuje záväzky týkajúce sa plnenia jednotlivých úloh ako aj zoznam inštitúcií zodpovedných za ich plnenie, predpokladané zdroje financovania, predpokladané objemy rozpočtov, dopad na rozpočet relevantného subjektu, ako aj stav momentálnej pripravenosti projektov. Súčasťou akčného plánu je predpokladaný časový harmonogram. Predpokladané rozpočty v pláne sú uvedené v **tis. €**.

8.1 PROGRAM 1. HOSPODÁRSTVO A VEDECKO-TECHNICKÝ ROZVOJ

Strategický záměr						
Zlepšiť podmienky pre rozvoj podnikateľských aktivít, s dôrazom na zvýšenie úrovne zamestnanosti a úrovne a kvality služieb pre obyvateľov obce. V oblasti priemyslu je potrebné okrem zachovania stabilných prvkov výroby všetkými možnými opatreniami podporovať vytváranie nových pracovných príležitostí.						
Podprogram 1.1. Podpora malého a stredného podnikania zo strany obce.						
Cieľ 1.1	Finančne, legislatívne a technicky podporovať malé a stredné podnikanie zo strany obce.					
Opatrenie 1.1.1	Zakladanie a revitalizácia malých a stredných podnikov s majetkovou účasťou obce.					
		Predpokladaný rozpočet	Zdroje financovania	Realizácia	Dopad na rozpočet	Oprávnení žiadatelia
Aktivity	Tvorba podmienok.	podľa potreby	rozpočet obce, podnikateľské subjekty	súkromný sektor	stredný	podnikateľské subjekty, obec
Opatrenie 1.1.2	Podpora rozvoja obchodných a komerčných služieb v obci.					
		Predpokladaný rozpočet	Zdroje financovania	Realizácia	Dopad na rozpočet	Oprávnení žiadatelia
Aktivity	Rozšírenie siete obchodných prevádzok potravinárskeho tovaru.	podľa potreby	podnikateľské subjekty, úvery,	súkromný sektor	žiadny	podnikateľské subjekty
	Podpora zriaďovania prevádzok komerčných služieb.	podľa potreby	podnikateľské subjekty, úvery,	súkromný sektor	žiadny	podnikateľské subjekty
	Podpora zriaďovania prevádzok servisných a opravárenských služieb.	podľa potreby	podnikateľské subjekty, úvery,	súkromný sektor	žiadny	podnikateľské subjekty
Podprogram 1.2. Podpora tradičných odvetví priemyslu a poľnohospodárstva.						
Cieľ 1.2	Zabezpečiť rozvoj tradičných remesiel v obci.					
Opatrenie 1.2.1	Rekonštrukcia areálov hospodárskych dvorov PD.					
		Predpokladaný rozpočet	Zdroje financovania	Realizácia	Dopad na rozpočet	Oprávnení žiadatelia
Aktivity	Vypracovanie technickej dokumentácie.	10	podnikateľské subjekty, úvery, iné grantové schémy	súkromný sektor	žiadny	podnikateľské subjekty
	Rekonštrukcia hál a budov.	2 000	podnikateľské subjekty, úvery, iné grantové	súkromný sektor	žiadny	podnikateľské subjekty



			schémy			
	Modernizácia technologického vybavenia PD.	1 500	podnikateľské subjekty, úvery, iné grantové schémy	súkromný sektor	žiadny	podnikateľské subjekty
	Obmedzenie negatívnych dopadov živočíšnej výroby.	100	podnikateľské subjekty, úvery, iné grantové schémy	súkromný sektor	žiadny	podnikateľské subjekty
Opatrenie 1.2.2	Podpora rozvoja lokalít výroby.					
		Predpokladaný rozpočet	Zdroje financovania	Realizácia	Dopad na rozpočet	Oprávnení žiadatelia
Aktivity	Rozvoj výrobných plôch v lokalite na západ od obce pri ceste III/05026 – 3,9 ha.	podľa potreby	podnikateľské subjekty, úvery, iné grantové schémy	súkromný sektor	žiadny	podnikateľské subjekty
	Rozvoj výrobných plôch južnej časti katastra – 2,19 ha.	podľa potreby	podnikateľské subjekty, úvery, iné grantové schémy	súkromný sektor	žiadny	podnikateľské subjekty

Podprogram 1.3. Podpora inovačných aktivít v podnikoch.

Cieľ 1.3	Vytvorenie podmienok na rozvoj inovačných aktivít v súkromných podnikoch.					
Opatrenie 1.3.1	Zavádzanie nových technológií do súčasných výrobných prevádzok.					
		Predpokladaný rozpočet	Zdroje financovania	Realizácia	Dopad na rozpočet	Oprávnení žiadatelia
Aktivity	Modernizácia technológie v podnikoch výroby.	2 000	podnikateľské subjekty, úvery, iné grantové schémy, ŠF EÚ	súkromný sektor	žiadny	podnikateľské subjekty

Podprogram 1.4. Energetická efektívnosť a progresívne technológie vo výrobe.

Cieľ 1.4	Zvýšenie energetickej efektívnosti na strane výroby aj spotreby a zavádzanie progresívnych technológií v energetike.					
Opatrenie 1.4.1	Podpora výstavby zariadení na využívanie obnoviteľných zdrojov energie.					
		Predpokladaný rozpočet	Zdroje financovania	Realizácia	Dopad na rozpočet	Oprávnení žiadatelia
Aktivity	Spracovanie technickej dokumentácie.	1	rozpočet obce, ŠF EÚ, podnikateľské subjekty, úvery, iné grantové schémy	verejný sektor	nízky	obec Dežerice
	Inštalácia slnečných kolektorov na budovu obecného úradu.	50	rozpočet obce, ŠF EÚ, podnikateľské subjekty, úvery, iné grantové schémy	verejný sektor	vysoký	obec Dežerice
	Inštalácia slnečných kolektorov na budovu materskej školy a domov kultúry Dežerice a Vlčovo.	100	rozpočet obce, ŠF EÚ, podnikateľské subjekty, úvery, iné grantové schémy	verejný sektor	vysoký	obec Dežerice
	Podpora výstavby obnoviteľných zdrojov energie v lokalite južne od obce za bývalým PD – 7,6 ha.	podľa potreby	podnikateľské subjekty, úvery, iné grantové schémy	súkromný sektor	žiadny	podnikateľské subjekty
	Podpora výstavby obnoviteľných zdrojov energie v lokalite severne od obce za bývalým PD – 11 ha.	podľa potreby	podnikateľské subjekty, úvery, iné grantové schémy	súkromný sektor	žiadny	podnikateľské subjekty

	2016	2017	2018	2019	2020	2021	2022	2023	2024	2025
Podprogram 1.1. Podpora malého a stredného podnikania zo strany obce.										
Cieľ 1.1										
Opatrenie 1.1.1										
Opatrenie 1.1.2										
Podprogram 1.2. Podpora tradičných odvetví priemyslu a poľnohospodárstva.										
Cieľ 1.2										
Opatrenie 1.2.1										
Opatrenie 1.2.2										
Podprogram 1.3. Podpora inovačných aktivít v podnikoch.										



Cieľ 1.3										
Opatrenie 1.3.1										
Podprogram 1.4. Energetická efektívnosť a progresívne technológie vo výrobe.										
Cieľ 1.4										
Opatrenie 1.4.1										

8.2 PROGRAM 2. DOPRAVA A KOMUNIKÁCIE

Strategický zámer						
Podpora investičných aktivít so zameraním na modernizáciu a budovanie regionálnych komunikácií (ciest I. triedy) zaisťujúcich dopravnú obsluhu obce Dežerice. Zámerom je zabezpečiť také prepojenie osídlenia, ktoré umožní efektívny pohyb ľudí a tovaru, modernizáciu dopravných subsystémov zabezpečujúcich bezpečné a hygienicky vyhovujúce dopravné trasy. Cieľom investícií do tohto typu dopravnej infraštruktúry je odstránenie identifikovaných nedostatkov v cestnej sieti s ohľadom environmentálny a bezpečnostný aspekt.						
Podprogram 2.1. Komunikácie						
Cieľ 2.1	Zabezpečiť výstavbu a rekonštrukciu miestnych a štátnych komunikácií.					
Opatrenie 2.1.1	Výstavba a rekonštrukcia miestnych komunikácií v obci.					
		Predpokladaný rozpočet	Zdroje financovania	Realizácia	Dopad na rozpočet	Oprávnení žiadateľa
Aktivity	Vypracovanie technickej dokumentácie.	5	rozpočet obce, ŠF EÚ	verejný sektor	stredný	obec Dežerice
	Rekonštrukcia miestnych komunikácií.	250	rozpočet obce, ŠF EÚ	verejný sektor	vysoký	obec Dežerice
	Výstavba prístupovej komunikácie do priemyselnej zóny.	50	rozpočet obce, ŠF EÚ	verejný sektor	vysoký	obec Dežerice
	Výstavba prepojenia priemyselnej zóny na rýchlostnú cestu R2.	50	rozpočet obce, ŠF EÚ	verejný sektor	vysoký	obec Dežerice
	Výstavba miestnych komunikácií v dĺžke 2,5 km.	150	rozpočet obce, ŠF EÚ	verejný sektor	vysoký	obec Dežerice
	Výstavba prepojenia obce Dežerice a Vlčkov prostredníctvom obslužnej komunikácie kategórie MO 7,0/40.	50	rozpočet obce, ŠF EÚ	verejný sektor	vysoký	obec Dežerice
	Výstavba zokruhovania dopravy s existujúcimi komunikáciami v zóne nad kostolom.	30	rozpočet obce, ŠF EÚ	verejný sektor	vysoký	obec Dežerice
Opatrenie 2.1.2	Výstavba a rekonštrukcia štátnych komunikácií v obci.					
		Predpokladaný rozpočet	Zdroje financovania	Realizácia	Dopad na rozpočet	Oprávnení žiadateľa
Aktivity	Rekonštrukcia povrchu vozovky štátnej cesty II. tr..	podľa potreby	VÚC TNSK, ŠF EÚ	verejný sektor	žiadny	VÚC TNSK,
Opatrenie 2.1.3	Výstavba cyklotrás na prepojenie sídiel regiónu.					
		Predpokladaný rozpočet	Zdroje financovania	Realizácia	Dopad na rozpočet	Oprávnení žiadateľa
Aktivity	Vypracovanie technickej dokumentácie.	2	rozpočet obce, ŠF EÚ, úvery, iné grantové schémy	verejný sektor	stredný	obec Dežerice
	Výstavba cyklotrasy od športového areálu, cez obec smerom na okremé mesto Bánovce nad Bebravou.	150	rozpočet obce, ŠF EÚ, úvery, iné grantové schémy	verejný sektor	vysoký	obec Dežerice
	Výstavba cyklotrasy smerom na obec Podlužany.	80	rozpočet obce, ŠF EÚ, úvery, iné grantové schémy	verejný sektor	vysoký	obec Dežerice
Opatrenie 2.1.4	Dostavba parkovísk pre potreby občianskej infraštruktúry.					
		Predpokladaný rozpočet	Zdroje financovania	Realizácia	Dopad na rozpočet	Oprávnení žiadateľa
Aktivity	Vypracovanie technickej dokumentácie.	5	rozpočet obce, ŠF EÚ	verejný sektor	stredný	obec Dežerice
	Výstavba parkoviska pre potreby futbalového ihriska – 15 p.m. + autobus.	20	rozpočet obce, ŠF EÚ	verejný sektor	vysoký	obec Dežerice
	Rekonštrukcia parkoviska pri obecnom úrade.	15	rozpočet obce, ŠF EÚ	verejný sektor	vysoký	obec Dežerice
	Rekonštrukcia a rozšírenie parkoviska pre potreby cintorína.	20	rozpočet obce, ŠF EÚ	verejný sektor	vysoký	obec Dežerice
Opatrenie 2.1.5	Dostavba a rekonštrukcia chodníkov popri miestnych komunikáciách.					
		Predpokladaný rozpočet	Zdroje financovania	Realizácia	Dopad na rozpočet	Oprávnení žiadateľa
Aktivity	Vypracovanie technickej dokumentácie.	2	rozpočet obce, ŠF EÚ, úvery, iné grantové schémy	verejný sektor	stredný	obec Dežerice
	Výstavba jednostranného chodníka	150	rozpočet obce, ŠF EÚ	verejný sektor	vysoký	obec Dežerice



	pozdĺž cesty II.		EÚ, úvery, iné grantové schémy	sektor		
Opatrenie 2.1.6	Rekonštrukcia/výstavba mostov a lávok.					
		Predpokladaný rozpočet	Zdroje financovania	Realizácia	Dopad na rozpočet	Oprávnení žiadatelia
Aktivity	Rekonštrukcia premostenia cez rieku Machnáč.	podľa potreby	rozpočet obce, ŠF EÚ, úvery, iné grantové schémy	verejný sektor	vysoký	obec Dežerice
	Rekonštrukcia premostenia cez miestne toky.	podľa potreby	rozpočet obce, ŠF EÚ, úvery, iné grantové schémy	verejný sektor	vysoký	obec Dežerice
Opatrenie 2.1.7	Úprava dopravnej infraštruktúry.					
		Predpokladaný rozpočet	Zdroje financovania	Realizácia	Dopad na rozpočet	Oprávnení žiadatelia
Aktivity	Rekonštrukcia prechodov pre chodcov.	podľa potreby	rozpočet obce, ŠF EÚ	verejný sektor	nízky	obec Dežerice
	Osadenie osvetlenia prechodov pre chodcov.	podľa potreby	rozpočet obce, ŠF EÚ	verejný sektor	nízky	obec Dežerice
	Osadenie spomaľovačov.	podľa potreby	rozpočet obce, ŠF EÚ	verejný sektor	nízky	obec Dežerice

Podprogram 2.2. Doprava						
Cieľ 2.1	Zabezpečenie dopravného spojenia hromadnou autobusovou dopravou, prípadne železničnou dopravou.					
Opatrenie 2.1.1	Riešenie zastávok SAD ako prvkov drobnej architektúry (prístrešky, lavičky, sedenia, informačné tabule, smetné koše, zeleň,...).					
		Predpokladaný rozpočet	Zdroje financovania	Realizácia	Dopad na rozpočet	Oprávnení žiadatelia
Aktivity	Vypracovanie technickej dokumentácie.	podľa potreby	rozpočet obce, ŠF EÚ	verejný sektor	nízky	obec Dežerice
	Zrekonštruovať autobusové zastávky so samostatnými pruhmi a nástupnými plochami v zmysle platnej STN 736425.	20	rozpočet obce, ŠF EÚ	verejný sektor	vysoký	obec Dežerice

	2016	2017	2018	2019	2020	2021	2022	2023	2024	2025
Podprogram 2.1. Komunikácie										
Cieľ 2.1										
Opatrenie 2.1.1										
Opatrenie 2.1.2										
Opatrenie 2.1.3										
Opatrenie 2.1.4										
Opatrenie 2.1.5										
Opatrenie 2.1.6										
Opatrenie 2.1.7										
Podprogram 2.2. Doprava										
Cieľ 2.1										
Opatrenie 2.1.1										

8.3 PROGRAM 3. TECHNICKÁ INFRAŠTRUKTÚRA

Strategický zámer						
Rozvoj komplexnej infraštruktúry podporujúcej rozvoj obce a zohľadňujúcej rast kvality života obyvateľov obce a životného prostredia. Rozvoj infraštruktúry bude smerovať hlavne k jej rozšíreniu na potenciálne priemyselné zóny v obci, IBV, ako aj na rekonštrukciu súčasnej infraštruktúry - vodovodnej, elektrickej, komunikačnej.						
Cieľ 3	Zabezpečiť rozvoj a rekonštrukciu technickej infraštruktúry v obci.					
Opatrenie 3.1	Výstavba inžinierskych sietí v nových lokalitách IBV.					
		Predpokladaný rozpočet	Zdroje financovania	Realizácia	Dopad na rozpočet	Oprávnení žiadatelia
Aktivity	Vypracovanie technickej dokumentácie.	podľa potreby	vlastníci	súkromný sektor	žiadny	vlastníci
	Výstavba plôch IBV v lokalite č.1 – 0,89 ha – za futbalovým ihriskom.	podľa potreby	vlastníci	súkromný sektor	žiadny	vlastníci
	Výstavba plôch IBV v lokalite č.2 – 5,47 ha – medzi mlynským kanálom a vodným tokom.	podľa potreby	vlastníci	súkromný sektor	žiadny	vlastníci
	Výstavba plôch IBV v lokalite č.3 – 2,72	podľa potreby	vlastníci	súkromný	žiadny	vlastníci



	ha – medzi vodným tokom a záhradami.			sektor		
	Výstavba plôch IBV v lokalite č.5 – 0,56 ha – v južnej časti obce.	podľa potreby	vlastníci	súkromný sektor	žiadny	vlastníci
	Výstavba plôch IBV v lokalite č.6 – 5,36 ha – pri bývalom areáli PD.	podľa potreby	vlastníci	súkromný sektor	žiadny	vlastníci
	Výstavba plôch IBV v lokalite č.7 + 8 – 0,80 + 3,80 ha – nad areálom kostola.	podľa potreby	vlastníci	súkromný sektor	žiadny	vlastníci
	Výstavba plôch IBV v lokalite č.9 – 1,61 ha – v severnej časti obce.	podľa potreby	vlastníci	súkromný sektor	žiadny	vlastníci
	Výstavba plôch IBV v lokalite č.10 + 11 – 0,32 + 0,90 ha – v severnej časti obce Vlčkovo.	podľa potreby	vlastníci	súkromný sektor	žiadny	vlastníci
	Výstavba plôch IBV v lokalite č.14 – 1,50 ha – vo východnej časti obce Dežerice.	podľa potreby	vlastníci	súkromný sektor	žiadny	vlastníci
	Výstavba plôch IBV v lokalite č.15 + 16 – 0,17 + 0,21 ha – v centre obce Dežerice.	podľa potreby	vlastníci	súkromný sektor	žiadny	vlastníci
	Výstavba plôch IBV v lokalite č.17 – 0,60 ha – v južnej časti obce Dežerice.	podľa potreby	vlastníci	súkromný sektor	žiadny	vlastníci
	Výstavba plôch IBV v lokalite č.18 – 0,16 ha – sa nachádza v severnej časti obce Dežerice.	podľa potreby	vlastníci	súkromný sektor	žiadny	vlastníci
Opatrenie 3.2	Rekonštrukcia a rozšírenie verejného osvetlenia.					
		Predpokladaný rozpočet	Zdroje financovania	Realizácia	Dopad na rozpočet	Oprávnení žiadatelia
Aktivity	Vypracovanie technickej dokumentácie a príprava projektového spisu.	podľa potreby	rozpočet obce, ŠF EÚ	verejný sektor	nízky	obec Dežerice
	Dostavba verejného osvetlenia v lokalite Závodie a nad Brody.	30	rozpočet obce, ŠF EÚ	verejný sektor	vysoký	obec Dežerice
	Dostavba verejného osvetlenia v nových lokalitách IBV.	70	rozpočet obce, ŠF EÚ	verejný sektor	vysoký	obec Dežerice
Opatrenie 3.3	Revitalizácia pietnych miest v obci.					
		Predpokladaný rozpočet	Zdroje financovania	Realizácia	Dopad na rozpočet	Oprávnení žiadatelia
Aktivity	Spracovanie technickej dokumentácie.	2	rozpočet obce, ŠF EÚ	verejný sektor	stredný	obec Dežerice
	Revitalizácia areálu cintorína.	100	rozpočet obce, ŠF EÚ	verejný sektor	vysoký	obec Dežerice
	Rekonštrukcia budovy domu smútku.	30	rozpočet obce, ŠF EÚ	verejný sektor	vysoký	obec Dežerice
Opatrenie 3.4	Zásobovanie pitnou vodou.					
		Predpokladaný rozpočet	Zdroje financovania	Realizácia	Dopad na rozpočet	Oprávnení žiadatelia
Aktivity	Spracovanie technickej dokumentácie.	5	ZVS, a.s., rozpočet obce, ŠF EÚ,	verejný sektor	vysoký	ZVS, a.s., obec Dežerice
	Rekonštrukcia vodovodnej siete.	500	ZVS, a.s., rozpočet obce, ŠF EÚ,	verejný sektor	vysoký	ZVS, a.s., obec Dežerice
	Rozšírenie akumulácie pitnej vody.	200	ZVS, a.s., rozpočet obce, ŠF EÚ,	verejný sektor	vysoký	ZVS, a.s., obec Dežerice
Opatrenie 3.5	Zvýšenie kapacity rozvodnej siete plynu.					
		Predpokladaný rozpočet	Zdroje financovania	Realizácia	Dopad na rozpočet	Oprávnení žiadatelia
Aktivity	Výstavba rozvodnej siete plynu.	podľa potreby	rozpočet SPP, a.s., ŠF EÚ	verejný sektor / súkromný sektor	žiadny	SPP, a.s.
Opatrenie 3.6	Zvýšenie kapacity elektrickej rozvodnej siete.					
		Predpokladaný rozpočet	Zdroje financovania	Realizácia	Dopad na rozpočet	Oprávnení žiadatelia
Aktivity	Zvýšenie kapacity elektrickej rozvodnej siete v lokalite Závodie a Brody.	podľa potreby	rozpočet ZSE, a.s., ŠF EÚ	verejný sektor / súkromný sektor	žiadny	ZSE, a.s.
	Výstavba spínacej stanice v mieste odbočky z linky 258 smer na Ruskovce.	podľa potreby	rozpočet ZSE, a.s., ŠF EÚ	verejný sektor / súkromný sektor	žiadny	ZSE, a.s.
	Výstavba trafostanice 250 kVA v lokalite Závodie a nad Brody.	podľa potreby	rozpočet ZSE, a.s., ŠF EÚ	verejný sektor / súkromný sektor	žiadny	ZSE, a.s.
	Výstavba novej trafostanice 660 kVA pre potreby novej IBV v lokalite č. 6 v ÚPD.	podľa potreby	rozpočet ZSE, a.s., ŠF EÚ	verejný sektor / súkromný sektor	žiadny	ZSE, a.s.
	Prekládka VN vedenia (linka č. 258) prechádzajúceho cez uvažovanej výstavby tak, aby neprechádzalo cez parcely budúcej obytnej zóny.	podľa potreby	rozpočet ZSE, a.s., ŠF EÚ	verejný sektor / súkromný sektor	žiadny	ZSE, a.s.



Výstavba trafostaníc pre lokality č.1,2,3, - TS1, TS2, TS4, TS5 – o výkone 960 kVA.	podľa potreby	rozpočet ZSE, a.s., ŠF EÚ	verejný sektor / súkromný sektor	žiadny	ZSE, a.s.
Výstavba trafostaníc pre lokality č.7,8, - TS, TS5 – o výkone 480 kVA.	podľa potreby	rozpočet ZSE, a.s., ŠF EÚ	verejný sektor / súkromný sektor	žiadny	ZSE, a.s.
Výstavba trafostaníc pre lokalitu č.9 o výkone 156 kVA.	podľa potreby	rozpočet ZSE, a.s., ŠF EÚ	verejný sektor / súkromný sektor	žiadny	ZSE, a.s.

	2016	2017	2018	2019	2020	2021	2022	2023	2024	2025
Cieľ 3										
Opatrenie 3.1										
Opatrenie 3.2										
Opatrenie 3.3										
Opatrenie 3.4										
Opatrenie 3.5										
Opatrenie 3.6										

8.4 PROGRAM 4. ODPADOVÉ HOSPODÁRSTVO

Strategický zámer						
Vytvorenie efektívneho a spoľahlivého systému odvádzania a zneškodňovania odpadov produkovaných subjektmi. Zabezpečiť výstavbu/dostavu splaškovej a dažďovej kanalizačnej siete. Vytvoriť podmienky na odvoz a likvidáciu TKO a nebezpečného odpadu, vytvorenie podmienok na efektívnu separáciu odpadu v obci.						
Cieľ 4	Nakladanie s komunálnym a drobným stavebným odpadom					
Opatrenie 4.1	V súlade s prijatými koncepciami zabezpečiť permanentné znižovanie podielu skladovanej časti odpadov, k čomu organizovať mobilné zbery textílií, kovového odpadu, viacrstvových obalov nebezpečných odpadov.					
		Predpokladaný rozpočet	Zdroje financovania	Realizácia	Dopad na rozpočet	Oprávnení žiadatelia
Aktivity	Zvýšiť enviromentálne povedomie ľudí.	podľa potreby	rozpočet obce	verejný a súkromný sektor	nízky	obec Dežerice
	Zabezpečenie zberného kontajneru.	1/rok	rozpočet obce	verejný a súkromný sektor	nízky	obec Dežerice
	Zabezpečenie zberu nebezpečných odpadov.	podľa potreby	rozpočet obce	verejný a súkromný sektor	nízky	obec Dežerice
Opatrenie 4.2	Zabezpečiť separáciu komunálneho odpadu v obci.					
		Predpokladaný rozpočet	Zdroje financovania	Realizácia	Dopad na rozpočet	Oprávnení žiadatelia
Aktivity	Ekonomicke motivovať obyvateľstvo.	podľa potreby	rozpočet obce	verejný a súkromný sektor	nízky	obec Dežerice
	Zabezpečiť požadované podmienky pre realizáciu separovaného zberu.	podľa potreby	rozpočet obce, MŽP SR	verejný a súkromný sektor	nízky	obec Dežerice
	Zabezpečenie nádob pre separovaný zber.	podľa potreby	rozpočet obce, MŽP SR	verejný a súkromný sektor	nízky	obec Dežerice
	Obstaranie kompostérov pre domáce kompostovanie.	podľa potreby	rozpočet obce, MŽP SR	verejný a súkromný sektor	nízky	obec Dežerice
Opatrenie 4.3	Rekultivácia čiernych skládok.					
		Predpokladaný rozpočet	Zdroje financovania	Realizácia	Dopad na rozpočet	Oprávnení žiadatelia
Aktivity	Lokalizácia čiernych skládok.	podľa potreby	rozpočet obce, MŽP SR	verejný a súkromný sektor	nízky	obec Dežerice
	Revitalizácia čiernych skládok.	50	rozpočet obce	verejný a súkromný sektor	vysoký	obec Dežerice
Opatrenie 4.4	Výstavba obecného zberného dvora a výstavba kompostoviska.					
		Predpokladaný rozpočet	Zdroje financovania	Realizácia	Dopad na rozpočet	Oprávnení žiadatelia
Aktivity	Vypracovanie technickej dokumentácie.	5	rozpočet obce, ŠF EÚ	verejný sektor	stredný	obec Dežerice
	Dostavba kompostoviska v priestore za	500	rozpočet obce, ŠF	verejný	vysoký	obec Dežerice



	bývalým PD (do 100 ton).		EÚ	sektor		
	Výstavba zberného dvora pre separovaný zber (bez zberu kovov).	500	rozpočet obce, ŠF EÚ	verejný sektor	vysoký	obec Dežerice
	Obstaranie mechanizácie pre obecné kompostovisko (traktor, vlečka, štiepkovač).	150	rozpočet obce, ŠF EÚ	verejný sektor	vysoký	obec Dežerice
	Obstaranie mechanizácie pre zberný dvor.	150	rozpočet obce, ŠF EÚ	verejný sektor	vysoký	obec Dežerice
Opatrenie 4.5	Dostavba splaškovej kanalizačnej siete.					
		Predpokladaný rozpočet	Zdroje financovania	Realizácia	Dopad na rozpočet	Oprávnení žiadatelia
Aktivity	Vypracovanie technickej dokumentácie.	podľa potreby	ZVS, a.s., rozpočet obce, ŠF EÚ,	verejný sektor	vysoký	ZVS, a.s., obec Dežerice
	Výstavba kanalizačnej siete.	1 200	ZVS, a.s., rozpočet obce, ŠF EÚ,	verejný sektor	vysoký	ZVS, a.s., obec Dežerice
	Výstavba samostatnej ČOV/napojenie na ČOV B.n.Bepravou.	500	ZVS, a.s., rozpočet obce, ŠF EÚ,	verejný sektor	vysoký	ZVS, a.s., obec Dežerice
Opatrenie 4.6	Dostavba dažďovej kanalizačnej siete.					
		Predpokladaný rozpočet	Zdroje financovania	Realizácia	Dopad na rozpočet	Oprávnení žiadatelia
Aktivity	Vypracovanie technickej dokumentácie.	2	rozpočet obce, ŠF EÚ,	verejný sektor	stredný	obec Dežerice
	Revitalizácia odvodňovacích kanálov na zber povrchovej vody.	100	rozpočet obce, ŠF EÚ,	verejný sektor	vysoký	obec Dežerice

	2016	2017	2018	2019	2020	2021	2022	2023	2024	2025
Cieľ 4										
Opatrenie 4.1										
Opatrenie 4.2										
Opatrenie 4.3										
Opatrenie 4.4										
Opatrenie 4.6										
Opatrenie 4.7										

8.5 PROGRAM 5. ŽIVOTNÉ PROSTREDIE

Strategický zámer						
Strategickým zámerom obce je nielen zachovanie existujúceho dobrého stavu životného prostredia a zvyšovania jeho kvality, ale aj eliminácia slabých stránok, neustála osвета, výchova a informovanosť o stave životného prostredia.						
Podprogram 5.1. Informovanosť a poradenstvo						
Cieľ 5.1.	Zabezpečiť účinný systém informovanosti a poradenstva					
Opatrenie 5.1.1	Spracovať koncepciu zabezpečenia informovanosti, poradenstva a prevencie v oblasti ŽP. Trvale preferovať poradenstvo a prevenciu pred represiou.					
		Predpokladaný rozpočet	Zdroje financovania	Realizácia	Dopad na rozpočet	Oprávnení žiadatelia
Aktivity	Vypracovanie koncepcie pre ochranu životného prostredia v obci.	podľa potreby	rozpočet obce, MŽP SR	verejný sektor	nízky	obec Dežerice
	Prezentácia a šírenie osvety v oblasti životného prostredia.	podľa potreby	rozpočet obce	verejný sektor	nízky	obec Dežerice

Podprogram 5.2. Ochrana a racionálne využívanie vôd, ochrana pred povodňami						
Cieľ 5.2	Zabezpečiť ochranu a racionálne využívanie vôd, ochranu pred povodňami.					
Opatrenie 5.2.1	Zabezpečiť dostatok kvalitnej pitnej vody, minimalizovať straty vo vodovodných sieťach.					
		Predpokladaný rozpočet	Zdroje financovania	Realizácia	Dopad na rozpočet	Oprávnení žiadatelia
Aktivity	Údržba a rekonštrukcia existujúcej vodovodnej siete.	podľa potreby	ZVS, a.s., rozpočet obce, ŠF EÚ,	verejný sektor	vysoký	ZVS, a.s., obec Dežerice
Opatrenie 5.2.2	Revitalizácia protizáplavových opatrení.					
		Predpokladaný rozpočet	Zdroje financovania	Realizácia	Dopad na rozpočet	Oprávnení žiadatelia
Aktivity	Spracovanie technickej dokumentácie.	5	rozpočet obce, ŠF EÚ, podnikateľské subjekty, úvery, iné grantové schémy	verejný sektor	stredný	obec Dežerice
	Revitalizácia protizáplavových opatrení	200	rozpočet obce, ŠF	verejný	vysoký	obec Dežerice



	na rieke Machnáč a miestnych tokoch.		EÚ, podnikateľské subjekty, úvery, iné grantové schémy	sektor		
	Revitalizácia odvodňovacích rigolov povrchovej vody z okolitých poľnohospodárskych pozemkov.	250	rozpočet obce, ŠF EÚ, podnikateľské subjekty, úvery, iné grantové schémy	verejný sektor	vysoký	obec Dežerice
Opatrenie 5.2.3	Revitalizácia a úprava korýt vodných tokov.					
		Predpokladaný rozpočet	Zdroje financovania	Realizácia	Dopad na rozpočet	Oprávnení žiadatelia
Aktivity	Vypracovanie technickej dokumentácie.	2	rozpočet obce, ŠF EÚ, MŽP SR, MPH SR, úvery, iné grantové schémy	verejný a súkromný sektor	stredný	obec Dežerice
	Spevnenie koryta potokov a rieky Machnáč v intraviláne obce.	100	rozpočet obce, ŠF EÚ, MŽP SR, MPH SR, úvery, iné grantové schémy	verejný a súkromný sektor	vysoký	obec Dežerice
	Rekonštrukcia bývalého mlynskeho náhonu v dĺžke 1 km.	100	rozpočet obce, ŠF EÚ, MŽP SR, MPH SR, úvery, iné grantové schémy	verejný a súkromný sektor	vysoký	obec Dežerice

Podprogram 5.3. Ochrana ovzdušia

Cieľ 5.3.	Zabezpečiť účinnú ochranu ovzdušia pred malými a strednými zdrojmi znečistenia nachádzajúcimi sa v katastrálnom území obce.					
Opatrenie 5.3.1	Zabezpečiť zníženie produkovaných emisií hlavným zdrojom znečistenia – domácnosti.					
		Predpokladaný rozpočet	Zdroje financovania	Stav pripravenosti	Dopad na rozpočet	Oprávnení žiadatelia
Aktivity	Obmedziť spaľovaniu fosílnych palív.	podľa potreby	rozpočet obce, ŠF EÚ, súkromné subjekty	verejný a súkromný sektor	nízky	obec, obyvatelia
	Prechod na alternatívne zdroje vykurovania.	podľa potreby	rozpočet obce, ŠF EÚ, súkromné subjekty	verejný a súkromný sektor	nízky	obec, obyvatelia

Podprogram 5.4. Ochrana a rozvoj ostatných zložiek životného prostredia

Cieľ 5.4.	Realizácia účinných opatrení v oblasti ostatných zložiek životného prostredia.					
Opatrenie 5.4.1	Revitalizácia protieróznych opatrení.					
		Predpokladaný rozpočet	Zdroje financovania	Realizácia	Dopad na rozpočet	Oprávnení žiadatelia
Aktivity	Spracovanie technickej dokumentácie.	2	rozpočet obce, ŠF EÚ	verejný sektor	stredný	obec Dežerice
	Realizovať technické opatrenia, prípadne úplne odstrániť erózne procesy na toku Machnáč a na jeho prítokoch.	150	rozpočet obce, ŠF EÚ	verejný sektor	vysoký	obec Dežerice
Opatrenie 5.4.2	Výstavba a revitalizácia oddychových zón v obci.					
		Predpokladaný rozpočet	Zdroje financovania	Realizácia	Dopad na rozpočet	Oprávnení žiadatelia
Aktivity	Spracovanie technickej dokumentácie.	5	rozpočet obce, ŠF EÚ	verejný sektor	stredný	obec Dežerice
	Revitalizácia oddychových zón.	150	rozpočet obce, ŠF EÚ	verejný sektor	vysoký	obec Dežerice
	Výstavba obecných parkov.	150	rozpočet obce, ŠF EÚ	verejný sektor	vysoký	obec Dežerice
	Výsadba líniovej zelene v lokalite Horné Nadbrodie nad cintorínom medzi lokalitou Kopanica a Kostrieň v k.ú. Vlčikovo.	20	rozpočet obce, ŠF EÚ	verejný sektor	vysoký	obec Dežerice
	V lokalite Vyšovec v k.ú. Dežerice zabezpečiť výsadbu líniovej zelene pozdĺž poľných ciest a plošnej vegetácie s cieľom zvýšenia priestorovej stability poľnohospodárskej oráčinovej krajiny.	20	rozpočet obce, ŠF EÚ	verejný sektor	vysoký	obec Dežerice

	2016	2017	2018	2019	2020	2021	2022	2023	2024	2025
Podprogram 5.1. Informovanosť a poradenstvo										
Cieľ 5.1.										
Opatrenie 5.1.1										
Podprogram 5.2. Ochrana a racionálne využívanie vôd, ochrana pred povodňami										



Cieľ 5.2										
Opatrenie 5.2.1										
Opatrenie 5.2.2										
Opatrenie 5.2.3										
Podprogram 5.3. Ochrana ovzdušia										
Cieľ 5.3.										
Opatrenie 5.3.1										
Podprogram 5.4. Ochrana a rozvoj ostatných zložiek životného prostredia										
Cieľ 5.4.										
Opatrenie 5.4.1										
Opatrenie 5.4.2										

8.6 PROGRAM 6. SOCIÁLNE SLUŽBY A ZDRAVOTNÍCTVO

Strategický zámer						
Neustále rozvíjať širokú paletu sociálnych a zdravotných služieb poskytovaných v obci. Dbáť o ich dostupnosť, kvalitu a vzájomnú vyváženosť za účelom dosiahnutia dôstojných podmienok života všetkých kategórií obyvateľov obce.						
Podprogram 6.1. Sociálne služby						
Cieľ 6.1	Doplniť chýbajúcu infraštruktúru sociálnych zariadení v obci a zvýšiť ich kvalitu.					
Opatrenie 6.1.1	Obyvatelia v dôchodkovom veku.					
		Predpokladaný rozpočet	Zdroje financovania	Realizácia	Dopad na rozpočet	Oprávnení žiadatelia
Aktivity	Výstavba denného stacionáru v priestore vstupu do časti Vlčovo – 1,36 ha	250	rozpočet obce, ŠF EÚ, zdroje neziskových organizácií	verejný sektor	vysoký	obec Dežerice
	Prestavba objektu bývalej fary na sociálno - rehabilitačné zariadenie.	150	rozpočet obce, ŠF EÚ, zdroje neziskových organizácií	verejný sektor	vysoký	obec Dežerice
	Prestavba objektu bývalej základnej školy pre potreby zriadenia DSS.	150	rozpočet obce, ŠF EÚ, zdroje neziskových organizácií	verejný sektor	vysoký	obec Dežerice
	Poskytovanie služieb stravovania pre obyvateľov v dôchodkovom veku.	podľa potreby	rozpočet obce, ŠF EÚ, zdroje neziskových organizácií	verejný sektor	stredný	obec Dežerice
	Elektronický strážca – GPS monitoring.	podľa potreby	rozpočet obce, ŠF EÚ, zdroje neziskových organizácií	verejný sektor	stredný	obec Dežerice
	Zabezpečenie služby donášky nákupov starším obyvateľom obce.	podľa potreby	rozpočet obce, ŠF EÚ, zdroje neziskových organizácií	verejný sektor	stredný	obec Dežerice
Opatrenie 6.1.2	Mladé rodiny s deťmi.					
		Predpokladaný rozpočet	Zdroje financovania	Realizácia	Dopad na rozpočet	Oprávnení žiadatelia
Aktivity	Výber vhodnej alternatívny zariadenia zariadenia.	podľa potreby	rozpočet obce, ŠF EÚ, zdroje neziskových organizácií	verejný sektor	vysoký	obec Dežerice
	Podpora mladých rodín s deťmi.	100	rozpočet obce, ŠF EÚ, zdroje neziskových organizácií	verejný sektor	vysoký	obec Dežerice
Opatrenie 6.1.3	Marginalizované skupiny.					
		Predpokladaný rozpočet	Zdroje financovania	Realizácia	Dopad na rozpočet	Oprávnení žiadatelia
Aktivity	Poskytovanie služby sociálneho taxíka – obstaranie vozidla.	7	rozpočet obce, ŠF EÚ	verejný sektor	vysoký	obec Dežerice
Opatrenie 6.1.4	Nájomná bytová výstavba.					
		Predpokladaný rozpočet	Zdroje financovania	Realizácia	Dopad na rozpočet	Oprávnení žiadatelia
Aktivity	Vypracovanie technickej dokumentácie.	5	rozpočet obce, ŠF EÚ	verejný sektor	stredný	obec Dežerice
	Výstavba nájomných bytov 4 x 6 b.j..	2 400	rozpočet obce, ŠF EÚ	verejný sektor	vysoký	obec Dežerice
Podprogram 6.2. Zdravotnícke služby						
Cieľ 6.2.	Doplniť chýbajúcu infraštruktúru zdravotníckych zariadení v obci a zvýšiť ich kvalitu.					
Opatrenie 6.2.1	Podpora poradenskej činnosti.					
		Predpokladaný rozpočet	Zdroje financovania	Realizácia	Dopad na rozpočet	Oprávnení žiadatelia
Aktivity	Zabezpečenie personálnych kapacít.	podľa potreby	rozpočet obce	verejný	nízky	obec Dežerice



				sektor		
	Zabezpečenie priestorov.	podľa potreby	rozpočet obce	verejný sektor	nízky	obec Dežerice
Opatrenie 6.2.2	Zabezpečiť dostupnosť zdravotnej starostlivosti pre dospelých občanov.					
		Predpokladaný rozpočet	Zdroje financovania	Realizácia	Dopad na rozpočet	Oprávnení žiadatelia
Aktivity	Podpora poskytovania zdravotnej starostlivosti.	podľa potreby	rozpočet obce	verejný sektor	vysoký	obec Dežerice

Podprogram 6.3. Služby zamestnanosti						
Cieľ 6.3	Zlepšenie zamestnanosti a sociálnej inklúzie rizikových skupín obyvateľov obce.					
Opatrenie 6.3.1	Realizácia vzdelávacích kurzov v oblasti malého podnikania.					
		Predpokladaný rozpočet	Zdroje financovania	Realizácia	Dopad na rozpočet	Oprávnení žiadatelia
Aktivity	Finančné a personálne zabezpečenie.	podľa potreby	-	verejný, tretí sektor	nízky	obec Dežerice
Opatrenie 6.3.2	Podpora klientov formou individuálneho poradenstva, posudzovania individuálnych schopností a vypracovávaní individuálnych akčných plánov a rozvoj celoživotného poradenstva.					
		Predpokladaný rozpočet	Zdroje financovania	Realizácia	Dopad na rozpočet	Oprávnení žiadatelia
Aktivity	Zabezpečenie priestorov na uskutočňovanie poradenských služieb.	podľa potreby	rozpočet obce, ŠF EÚ	tretí sektor	nízky	obec, n.o.
	Personálne zabezpečenie poradenstva.	podľa potreby	rozpočet obce, ŠF EÚ	tretí sektor	nízky	obec, n.o.
Opatrenie 6.3.3	Podpora poradensko-vzdelávacích aktivít zameraných na získavanie sociálnych zručností pri hľadaní si zamestnania a komunikácie s potenciálnym zamestnávateľom pre znevýhodnených uchádzačov o zamestnanie.					
		Predpokladaný rozpočet	Zdroje financovania	Realizácia	Dopad na rozpočet	Oprávnení žiadatelia
Aktivity	Zabezpečenie priestorov na uskutočňovanie poradenských služieb.	podľa potreby	rozpočet obce, ŠF EÚ	tretí sektor	nízky	obec, n.o.
	Personálne zabezpečenie poradenstva.	podľa potreby	rozpočet obce, ŠF EÚ	tretí sektor	nízky	obec, n.o.

	2016	2017	2018	2019	2020	2021	2022	2023	2024	2025
Podprogram 6.1. Sociálne služby										
Cieľ 6.1										
Opatrenie 6.1.1										
Opatrenie 6.1.2										
Opatrenie 6.1.3										
Opatrenie 6.1.4										
Podprogram 6.2. Zdravotnícke služby										
Cieľ 6.2.										
Opatrenie 6.2.1										
Opatrenie 6.2.2										
Podprogram 6.3. Služby zamestnanosti										
Cieľ 6.3										
Opatrenie 6.3.1										
Opatrenie 6.3.2										
Opatrenie 6.3.3										

8.7 PROGRAM 7. VZDELÁVANIE A ŠPORT

Strategický zámer						
Zabezpečenie všestranného rozvoja detí a mládeže. Zlepšenie technického stavu a vybavenia materskej a základnej školy. V športe umožniť ponuku čo najširšej palety služieb, zabezpečiť čo najefektívnejšie a transparentné využitie verejných financií ku prospechu všetkých občanov obce. Podpora existujúcich športových podujatí, ako aj vytváranie vhodných podmienok pre rozvoj rôznych druhov športu nielen pre obyvateľov obce.						
Podprogram 7.1. Vzdelávanie						
Cieľ 7.1.	Zabezpečiť rozvoj a údržbu infraštruktúry vzdelávania a zabezpečenie podmienok pre efektívnu vzdelávaciu činnosť v obci.					
Opatrenie 7.1.1	Modernizácia zariadení predškolskej výchovy.					
		Predpokladaný rozpočet	Zdroje financovania	Realizácia	Dopad na rozpočet	Oprávnení žiadatelia
Aktivity	Modernizácia vybavenia MŠ.	20	rozpočet obce, ŠF	verejný	vysoký	obec Dežerice



			EÚ, MŠ SR	sektor		
	Revitalizácia areálu materskej školy.	50	rozpočet obce, ŠF EÚ, MŠ SR	verejný sektor	vysoký	obec Dežerice
	Rekonštrukcia budovy materskej školy a zníženie energetickej náročnosti.	150	rozpočet obce, ŠF EÚ, MŠ SR	verejný sektor	vysoký	obec Dežerice
	Zväčšenie kapacity materskej školy – nadstavba budovy.	100	rozpočet obce, ŠF EÚ, MŠ SR	verejný sektor	vysoký	obec Dežerice

Podprogram 7.2. Šport						
Cieľ 7.2.		Zabezpečiť trvalé skvalitňovanie vyváženej ponuky výkonnostného a rekreačného športu.				
Opatrenie 7.2.1		Výstavba športovej infraštruktúry.				
		Predpokladaný rozpočet	Zdroje financovania	Realizácia	Dopad na rozpočet	Oprávnení žiadatelia
Aktivity	Spracovanie technickej dokumentácie.	5	rozpočet obce, ŠF EÚ, MŠ SR	verejný sektor	stredný	obec Dežerice
	Vysporiadanie pozemkov pod futbalovým štadiónom – oddychovou zónou.	podľa potreby	rozpočet obce, ŠF EÚ, MŠ SR	verejný sektor	vysoký	obec Dežerice
	Výstavba multifunkčného ihriska pri futbalovom areáli.	250	rozpočet obce, ŠF EÚ, MŠ SR	verejný sektor	vysoký	obec Dežerice
	Dostavba drobných športových plôch v lokalite kostola.	30	rozpočet obce, ŠF EÚ, MŠ SR	verejný sektor	vysoký	obec Dežerice
	Dostavba šatní so sociálnymi zariadeniami pre potreby futbalového ihriska.	50	rozpočet obce, ŠF EÚ, MŠ SR	verejný sektor	vysoký	obec Dežerice
Opatrenie 7.2.7		Rozvoj mimoškolskej činnosti – športové kluby, turistika, kultúrne krúžky.				
		Predpokladaný rozpočet	Zdroje financovania	Realizácia	Dopad na rozpočet	Oprávnení žiadatelia
Aktivity	Zabezpečenie priestorového a materiálneho vybavenia.	podľa potreby	rozpočet obce, podnikateľské subjekty	verejný, tretí sektor	stredný	obec Dežerice

	2016	2017	2018	2019	2020	2021	2022	2023	2024	2025
Podprogram 7.1. Vzdelávanie										
Cieľ 7.1.										
Opatrenie 7.1.1										
Podprogram 7.2. Šport										
Cieľ 7.2.										
Opatrenie 7.2.1										
Opatrenie 7.2.2										

8.8 PROGRAM 8. KULTÚRA

Strategický záměr						
Trvalé pôsobenie na kultúrne povedomie obyvateľov širokou paletou kultúrnych aktivít organizovaných externými subjektami. Existencia dôstojných priestorov pre kultúrne aktivity je povinnosť obce. Priebežná a kreatívna propagácia podujatí má vplyv na imidž obce tým aj na cestovný ruch.						
Podprogram 8.1. Kultúrna infraštruktúra						
Cieľ 8.1		Zachovanie kultúrne-historického potenciálu obce a rozvoj kultúrnych, informačných a voľnočasových aktivít v nadväznosti na rozvoj cestovného ruchu na regionálnej a miestnej úrovni.				
Opatrenie 8.1.1		Výstavba multifunkčného kultúrneho zariadenia.				
		Predpokladaný rozpočet	Zdroje financovania	Realizácia	Dopad na rozpočet	Oprávnení žiadatelia
Aktivity	Vypracovanie technickej dokumentácie.	podľa potreby	rozpočet obce, ŠF EÚ	verejný sektor	nízky	obec Dežerice
	Rekonštrukcia budovy domu kultúry Dežerice a zníženie energetickej náročnosti budovy.	200	rozpočet obce, ŠF EÚ	verejný sektor	vysoký	obec Dežerice
	Modernizácia zdrojov tepla v DK Dežerice.	50	rozpočet obce, ŠF EÚ	verejný sektor	vysoký	obec Dežerice
	Modernizácia vybavenia DK Dežerice (sála, pódium, kuchyňa, technické priestory).	70	rozpočet obce, ŠF EÚ	verejný sektor	vysoký	obec Dežerice
	Rekonštrukcia budovy domu kultúry Vičkov a zníženie energetickej náročnosti budovy.	150	rozpočet obce, ŠF EÚ	verejný sektor	vysoký	obec Dežerice
	Modernizácia zdrojov tepla v DK Vičkov.	30	rozpočet obce, ŠF EÚ	verejný sektor	vysoký	obec Dežerice
	Modernizácia vybavenia DK Vičkov (sála, pódium, kuchyňa, technické	60	rozpočet obce, ŠF EÚ	verejný sektor	vysoký	obec Dežerice



	priestory).					
	Výstavba bezbariérových vstupov do budov DK.	10	rozpočet obce, ŠF EÚ	verejný sektor	vysoký	obec Dežerice
	Obstaranie zariadenia kultúrneho domu.	50	rozpočet obce, ŠF EÚ	verejný sektor	vysoký	obec Dežerice
Opatrenie 8.1.2	Rekonštrukcia kultúrnych pamiatok a historických stavieb.					
		Predpokladaný rozpočet	Zdroje financovania	Realizácia	Dopad na rozpočet	Oprávnení žiadatelia
Aktivity	Rekonštrukcia kultúrnych pamiatok.	podľa potreby	rozpočet obce, ŠF EÚ	verejný sektor	vysoký	obec Dežerice
Opatrenie 8.1.3	Podpora kultúrnych podujatí v obci.					
		Predpokladaný rozpočet	Zdroje financovania	Realizácia	Dopad na rozpočet	Oprávnení žiadatelia
Aktivity	Podpora kultúrnych podujatí.	podľa potreby	rozpočet obce, ŠF EÚ, MK SR	verejný sektor	stredný	obec Dežerice
	Výstavba amfiteátra, prekrytého pódia a prístrešku.	50	rozpočet obce, ŠF EÚ, MK SR	verejný sektor	vysoký	obec Dežerice

Podprogram 8.2. Organizačné zabezpečenie						
Cieľ 8.2	Organizačne zabezpečiť ponuku kultúrnych podujatí v obci.					
Opatrenie 8.2.1	Spracovať kalendár kultúrnych podujatí na celý rok, tento priebežne aktualizovať. Rozšíriť žánrovú ponuku s orientáciou na hodnotný kultúrny prínos.					
		Predpokladaný rozpočet	Zdroje financovania	Realizácia	Dopad na rozpočet	Oprávnení žiadatelia
Aktivity	Personálne a finančné zabezpečenie.	podľa potreby	rozpočet obce	verejný sektor	nízky	obec Dežerice
	Spracovanie kalendár kultúrnych podujatí.	podľa potreby	rozpočet obce	verejný sektor	nízky	obec Dežerice

Podprogram 8.3. Propagácia v oblasti kultúry						
Cieľ 8.3	Vytvorenie podmienok na efektívnu propagáciu obce v oblasti kultúry.					
Opatrenie 8.3.1	Spracovať globálnu koncepciu „propagácie“ histórie obce v multimediálnej forme.					
		Predpokladaný rozpočet	Zdroje financovania	Realizácia	Dopad na rozpočet	Oprávnení žiadatelia
Aktivity	Personálne a finančné zabezpečenie.	podľa potreby	rozpočet obce, ŠF EÚ	verejný sektor	nízky	obec Dežerice
	Spracovanie koncepcie v multimediálnej forme.	podľa potreby	rozpočet obce, ŠF EÚ	verejný sektor	nízky	obec Dežerice
Opatrenie 8.3.2	Propagácia kultúry na Internete prostredníctvom www stránky obce.					
		Predpokladaný rozpočet	Zdroje financovania	Realizácia	Dopad na rozpočet	Oprávnení žiadatelia
Aktivity	Finančné zabezpečenie.	1	rozpočet obce, ŠF EÚ	verejný sektor	nízky	obec Dežerice
	Obsahová analýza www stránky.	podľa potreby	rozpočet obce, ŠF EÚ	verejný sektor	nízky	obec Dežerice
	Priebežná aktualizácia www stránky.	podľa potreby	rozpočet obce	verejný sektor	nízky	obec Dežerice

	2016	2017	2018	2019	2020	2021	2022	2023	2024	2025
Podprogram 8.1. Kultúrna infraštruktúra										
Cieľ 8.1										
Opatrenie 8.1.1										
Opatrenie 8.1.2										
Opatrenie 8.1.3										
Podprogram 8.2. Organizačné zabezpečenie										
Cieľ 8.2										
Opatrenie 8.2.1										
Podprogram 8.3. Propagácia v oblasti kultúry										
Cieľ 8.3										
Opatrenie 8.3.1										
Opatrenie 8.3.2										

8.9 PROGRAM 9. PROPAGÁCIA A CESTOVNÝ RUCH

Strategický zámer



Budovať goodwill obce a dosiahnuť, aby sa stala strediskom cestovného ruchu v oblasti športu, kultúry a turistiky.						
Podprogram 9.1. Propagácia obce						
Cieľ 9.1	Zabezpečiť účinnú propagáciu obce.					
Opatrenie 9.1.1	Aktualizácia www stránky obce.					
		Predpokladaný rozpočet	Zdroje financovania	Realizácia	Dopad na rozpočet	Oprávnení žiadatelia
Aktivity	Finančné zabezpečenie.	1	rozpočet obce, podnikateľské subjekty	verejný sektor	nízky	obec Dežerice
	Obsahová analýza www stránky.	podľa potreby	rozpočet obce, podnikateľské subjekty	verejný sektor	nízky	obec Dežerice
	Priebežná aktualizácia www stránky.	podľa potreby	rozpočet obce,	verejný sektor	nízky	obec Dežerice
Opatrenie 9.1.2	Podpora budovania informačných tabúl v obci.					
		Predpokladaný rozpočet	Zdroje financovania	Realizácia	Dopad na rozpočet	Oprávnení žiadatelia
Aktivity	Budovanie a inštalácia tabúl informujúcich o atrakciách obce.	podľa potreby	rozpočet obce, ŠF EÚ, MH SR	verejný sektor	nízky	obec, podnikateľské subjekty
	Budovanie a inštalácia tabúl propagujúcich kultúrne hodnoty obce.	1	rozpočet obce, ŠF EÚ, MH SR	verejný sektor	nízky	obec, podnikateľské subjekty

Podprogram 9.2. Rekreačno - relaxačné zázemie obce.						
Cieľ 9.2	Rekreačno- relaxačné zázemie obce.					
Opatrenie 9.2.1	Podpora vytvárania nových atrakcií v obce.					
		Predpokladaný rozpočet	Zdroje financovania	Realizácia	Dopad na rozpočet	Oprávnení žiadatelia
Aktivity	Spracovanie technickej dokumentácie.	3	rozpočet obce, ŠF EÚ	verejný sektor	nízky	obec Dežerice
	Výstavba športovo – rekreačnej plochy východne od zastavaného územia Vlčovo pri rieke Machnáč – multifunkčné ihrisko a tenisový kurt – 0,89 ha.	350	rozpočet obce, ŠF EÚ	verejný sektor	vysoký	obec Dežerice
	Výstavba športovo – rekreačnej plochy východne od zastavaného územia Vlčovo pri rieke Machnáč – rekreačné plochy s piknikovými lúkami, ohniskom, prístrešky, atď..	150	rozpočet obce, ŠF EÚ	verejný sektor	vysoký	obec Dežerice

Podprogram 9.3. Cestovný ruch.						
Cieľ 9.3	Podporovať podnikateľské aktivity v cestovnom ruchu.					
Opatrenie 9.3.1	Uzavrieť s podnikateľmi dohody o poskytovaní služieb v agroturistike a cestovnom ruchu a o propagovaní ich služieb obcami.					
		Predpokladaný rozpočet	Zdroje financovania	Realizácia	Dopad na rozpočet	Oprávnení žiadatelia
Aktivity	Zabezpečenie personálnych kapacít.	podľa potreby	rozpočet obce, ŠF EÚ	verejný sektor	stredný	obec Dežerice
Opatrenie 9.3.2	Podporovať podnikateľské subjekty, neziskové organizácie a inštitúcie pri získavaní finančných prostriedkov z grantov a fondov EÚ.					
		Predpokladaný rozpočet	Zdroje financovania	Realizácia	Dopad na rozpočet	Oprávnení žiadatelia
Aktivity	Zabezpečenie personálnych kapacít.	podľa potreby	rozpočet obce, ŠF EÚ	verejný sektor	nízky	obec Dežerice

	2016	2017	2018	2019	2020	2021	2022	2023	2024	2025
Podprogram 9.1. Propagácia obce										
Cieľ 9.1										
Opatrenie 9.1.1										
Opatrenie 9.1.2										
Podprogram 9.2. Rekreačno - relaxačné zázemie obce.										
Cieľ 9.2										
Opatrenie 9.2.1										
Podprogram 9.3. Cestovný ruch.										
Cieľ 9.3										
Opatrenie 9.3.1										
Opatrenie 9.3.2										



8.10 PROGRAM 10. ADMINISTRATÍVA A BEZPEČNOSŤ

Strategický zámer						
Vytvoriť podmienky na efektívnu prácu obecného úradu. Vytvoriť vyhovujúce podmienky na poskytovanie verejných služieb, estetizácia a funkčnosť miesta kontaktu so zákazníkmi obecného úradu, vytváranie vhodných technických a pracovných podmienok na mestskom úrade. Vytvorenie podmienok na znižovanie kriminality v obci a ochranu majetku obyvateľov a ostatných subjektov v obci.						
Podprogram 10.1. Administratíva						
Cieľ 10.1. Zabezpečiť rozvoj administratívnej infraštruktúry a podmienok na výkon samosprávnych funkcií v obci						
Opatrenie 10.1.1 Rekonštrukcia verejných budov.						
		Predpokladaný rozpočet	Zdroje financovania	Realizácia	Dopad na rozpočet	Oprávnení žiadatelia
Aktivity	Spracovanie technickej dokumentácie.	2	rozpočet obce, ŠF EÚ, úvery, iné grantové schémy	verejný sektor	stredný	obec Dežerice
	Rekonštrukcia a zateplenie budovy OčÚ.	150	rozpočet obce, ŠF EÚ, úvery, iné grantové schémy	verejný sektor	vysoký	obec Dežerice
	Rekonštrukcia obecného rozhlasu.	100	rozpočet obce, ŠF EÚ, úvery, iné grantové schémy	verejný sektor	vysoký	obec Dežerice

Podprogram 10.2. Bezpečnosť						
Cieľ 10.2. Vytvorenie podmienok na znižovanie kriminality v obci a ochranu majetku obyvateľov a ostatných subjektov v obci.						
Opatrenie 10.2.1 Bezpečnosť.						
		Predpokladaný rozpočet	Zdroje financovania	Realizácia	Dopad na rozpočet	Oprávnení žiadatelia
Aktivity	Inštalácia kamerového systému v priestore cintorína.	7	rozpočet obce, ŠF EÚ, podnikateľské subjekty, úvery, iné grantové schémy	verejný, súkromný sektor	stredný	obec Dežerice
	Inštalácia kamerového systému v priestore centra obce.	7	rozpočet obce, ŠF EÚ, podnikateľské subjekty, úvery, iné grantové schémy	verejný, súkromný sektor	vysoký	obec Dežerice
	Inštalácia kamerového systému v priestore športového areálu.	7	rozpočet obce, ŠF EÚ, podnikateľské subjekty, úvery, iné grantové schémy	verejný, súkromný sektor	vysoký	obec Dežerice
	Inštalácia kamerového systému v priestore MŠ.	5	rozpočet obce, ŠF EÚ, podnikateľské subjekty, úvery, iné grantové schémy	verejný, súkromný sektor	vysoký	obec Dežerice
	Napojenie obecných objektov na pult nepretržitej ochrany policajného zboru.	podľa potreby	rozpočet obce, podnikateľské subjekty	verejný, súkromný sektor	stredný	obec Dežerice
	Rekonštrukcia a modernizácia požiarnej zbrojnice.	70	rozpočet obce, ŠF EÚ, podnikateľské subjekty, úvery, iné grantové schémy	verejný, súkromný sektor	vysoký	obec Dežerice

	2016	2017	2018	2019	2020	2021	2022	2023	2024	2025
Podprogram 10.1. Administratíva										
Cieľ 10.1.										
Opatrenie 10.1.1										
Podprogram 10.2. Bezpečnosť										
Cieľ 10.2.										
Opatrenie 10.2.1										

8.11 PROGRAM 11. INFORMATIZÁCIA OBCE

Strategický zámer						
Zabezpečenie technických podmienok pre rozvoj informačnej spoločnosti. Umožniť obyvateľom využívať on-line elektronické služby samosprávy. Vytvoriť vhodné podmienky na prechod na e-government na lokálnej úrovni (e-vote, e-services, ...). Umožniť obyvateľom obce a pracovníkom samosprávy zvyšovať svoje počítačové vedomie a zručnosti.						
Podprogram 11.1. Budovanie a rozvoj informačnej infraštruktúry.						
Cieľ 11.1 Zabezpečiť technické podmienky na prechod samosprávy na nový typ vládnutia - e - government.						
Opatrenie 11.1.1 Rozvoj infraštruktúry informačných systémov samosprávy.						
		Predpokladaný rozpočet	Zdroje financovania	Realizácia	Dopad na rozpočet	Oprávnení žiadatelia
Aktivity	Technické zabezpečenie IS.	2	rozpočet obce, ŠF EÚ, zdroje neziskových	verejný sektor	stredný	obec Dežerice



			organizácií			
	Tvorba základného SW na komunikáciu občan – samospráva – podnikateľské subjekty.	10	rozpočet obce, ŠF EÚ, zdroje neziskových organizácií	verejný sektor	vysoký	obec Dežerice
Opatrenie 11.1.2	Zavádzanie efektívnych elektronických služieb poskytovaných na úrovni samosprávy.					
		Predpokladaný rozpočet	Zdroje financovania	Realizácia	Dopad na rozpočet	Oprávnení žiadatelia
Aktivity	Tvorba aplikačného softwaru na zabezpečenie e – služieb v obci.	2	rozpočet obce	verejný sektor	vysoký	obec Dežerice
	Tvorba SW na realizáciu e-vote na miestnej úrovni.	2	rozpočet obce	verejný sektor	vysoký	obec Dežerice

Podprogram 11.2. Počítačová gramotnosť.						
Cieľ 11.2	Zvýšenie počítačovej gramotnosti obyvateľov a pracovníkov samosprávy.					
Opatrenie 11.2.1	Podpora zvyšovania počítačového vedomia u pracovníkov samosprávy.					
		Predpokladaný rozpočet	Zdroje financovania	Realizácia	Dopad na rozpočet	Oprávnení žiadatelia
Aktivity	Realizácia kurzov na získanie ECDL spôsobilosti pre pracovníkov miestnej samosprávy.	podľa potreby	rozpočet obce, ŠF EÚ, zdroje neziskových organizácií	verejný sektor	žiadny	obec Dežerice
Opatrenie 11.2.2	Podpora zvyšovania počítačového vedomia u obyvateľov obce.					
		Predpokladaný rozpočet	Zdroje financovania	Realizácia	Dopad na rozpočet	Oprávnení žiadatelia
Aktivity	Realizácia kurzov na zvyšovanie počítačového vedomia u obyvateľov obce.	podľa potreby	rozpočet obce, ŠF EÚ, zdroje neziskových organizácií	verejný sektor	nízky	obec, n.o.
	Realizácia kurzov na obsluhu a používanie obecného informačného a komunikačného systému.	podľa potreby	rozpočet obce, ŠF EÚ, zdroje neziskových organizácií	verejný sektor	nízky	obec, n.o.
Opatrenie 11.2.3	Podpora vzdelávacích aktivít zameraných na zvyšovanie zručností a vedomostí o internete a motiváciu k používaniu internetu a elektronických služieb.					
		Predpokladaný rozpočet	Zdroje financovania	Realizácia	Dopad na rozpočet	Oprávnení žiadatelia
Aktivity	Realizácia kurzov na zvyšovanie vedomostí o internete.	podľa potreby	rozpočet obce, ŠF EÚ, zdroje neziskových organizácií	verejný sektor	nízky	obec, n.o.

	2016	2017	2018	2019	2020	2021	2022	2023	2024	2025
Podprogram 11.1. Budovanie a rozvoj informačnej infraštruktúry.										
Cieľ 11.1										
Opatrenie 11.1.1										
Opatrenie 11.1.2										
Podprogram 11.2. Počítačová gramotnosť.										
Cieľ 11.2										
Opatrenie 11.2.1										
Opatrenie 11.2.2										
Opatrenie 11.2.3										



**Finančná časť Programu hospodárskeho rozvoja a sociálneho rozvoja obce Dežerice
2016 - 2025**



9 FINANČNÝ PLÁN PROGRAMU

Jednou z kľúčových otázok pre realizáciu programu rozvoja je schopnosť obce v priebehu jeho realizácie zaistiť zdroje potrebné na jeho financovanie. Tieto zdroje vznikajú vo viacerých sférach – v súkromnom sektore, verejnej správe, ide tiež o zdroje zahraničné, najmä o prostriedky Európskej únie. Dôležitým zdrojom budú, po dokončení reformy verejnej správy a uskutočnení daňovej reformy, vlastné prostriedky. V dôsledku neexistencie nevyhnutných podkladových údajov pre stanovenie finančného rámca, v ktorom by sa mal program rozvoja v strednodobom horizonte pohybovať, je výška prostriedkov potrebná na realizáciu jednotlivých opatrení a aktivít stanovená len orientačne. Táto časť sa bude konkretizovaná v závislosti od reálneho čerpania finančných príspevkov zo štrukturálnych fondov, možností obecného rozpočtu atď..

Formulár č. F 5 – Indikatívny rozpočet - sumarizácia

tis. €	Rok										
	2016	2017	2018	2019	2020	2021	2022	2023	2024	2025	Spolu
I. Hospodárska politika	330,4	1370,6	1996,4	2122,1	1849,9	809,6	133,4	7,6	0,1	0,1	8620,0
PROGRAM 1. HOSPODÁRSTVO A VEDECKO.....	0,0	940,3	1440,3	1440,3	1440,3	500,0	0,0	0,0	0,0	0,0	5761,0
PROGRAM 2. DOPRAVA A KOMUNIKÁCIE	254,8	254,8	254,8	254,8	7,5	7,5	7,5	7,5	0,0	0,0	1049,0
PROGRAM 3. TECHNICKÁ INFRAŠTRUKTÚRA	25,0	58,0	234,3	234,3	209,3	176,3	0,0	0,0	0,0	0,0	937,0
PROGRAM 9. PROPAGÁCIA A CESTOVNÝ RUCH	2,6	2,6	0,1	125,9	125,9	125,9	125,9	0,1	0,1	0,1	509,0
PROGRAM 10. ADMINISTRATÍVA A BEZPEČNOSŤ	48,0	111,0	63,0	63,0	63,0	0,0	0,0	0,0	0,0	0,0	348,0
PROGRAM 11. INFORMATIZÁCIA OBCE	0,0	4,0	4,0	4,0	4,0	0,0	0,0	0,0	0,0	0,0	16,0
II. Sociálna politika	247,6	247,6	274,4	959,4	849,4	849,4	822,6	137,6	0,1	0,1	4388,0
PROGRAM 6. SOCIÁLNE SLUŽBY A ZDRAVOTN.	0,0	0,0	26,8	628,0	765,5	765,5	738,8	137,5	0,0	0,0	3062,0
PROGRAM 7. VZDELÁVANIE A ŠPORT	80,0	80,0	80,0	163,8	83,8	83,8	83,8	0,0	0,0	0,0	655,0
PROGRAM 8. KULTÚRA	167,6	167,6	167,6	167,6	0,1	0,1	0,1	0,1	0,1	0,1	671,0
III. Environmentálna politika	763,8	1023,5	1049,0	1049,0	285,3	83,0	57,5	0,0	0,0	0,0	4311,0
PROGRAM 4. ODPADOVÉ HOSPODÁRSTVO	763,8	763,8	789,3	789,3	25,5	25,5	0,0	0,0	0,0	0,0	3157,0
PROGRAM 5. ŽIVOTNÉ PROSTREDIE	0,0	259,8	259,8	259,8	259,8	57,5	57,5	0,0	0,0	0,0	1154,0
Zdroj: vlastné spracovanie											

Vychádzajúc z vyššie zadefinovaných cieľov, priorít a opatrení a na základe auditu pripravovaných Projektových zámerov v rézii samosprávy, podnikateľskej sféry či neziskových a iných organizácií bol vypracovaný plán realizácie programu. Definuje, z akých prostriedkov by sa mali tieto zámery realizovať, kto by mal byť žiadateľov, určuje predpokladané časové rámce v **tis. €**.

9.1 PROGRAM 1. HOSPODÁRSTVO A VEDECKO-TECHNICKÝ ROZVOJ

Predpokladaná štruktúra finančných zdrojov (tis. €)									
Ciele	Oprávnené náklady spolu	Verejné zdroje						Súkromné zdroje	EIB
		Verejné zdroje spolu	Fond EÚ	Národné verejné zdroje					
				Národné verejné zdroje spolu	Štátny rozpočet	Regionálne zdroje	Miestne zdroje		
	A=B+H+CH	B=C+D	C	D=E+F+G	E	F	G	H	CH
Cieľ 1.2	Zabezpečiť rozvoj tradičných remesiel v obci.								
Opatrenie 1.2.1	3 610	2 347	1 760	587	587	0	0	1 264	0
Cieľ 1.3	Vytvorenie podmienok na rozvoj inovačných aktivít v súkromných podnikoch.								
Opatrenie 1.3.1	2 000	1 000	750	250	250	0	0	1 000	0
Cieľ 1.4	Zvýšenie energetickej efektívnosti na strane výroby aj spotreby a zavádzanie progresívnych technológií v energetike.								
Opatrenie 1.4.1	151	151	113	38	30	0	8	0	0
Spolu	5 761,00	3 498	2 623	874	867	0	8	2 264	0



Časový horizont čerpania zdrojov (tis. €)									
Rok	Oprávnené náklady spolu	Verejné zdroje						Súkromné zdroje	EIB
		Verejné zdroje spolu	Fond EÚ	Národné verejné zdroje					
				Národné verejné zdroje spolu	Štátny rozpočet	Regionálne zdroje	Miestne zdroje		
	A=B+H+CH	B=C+D	C	D=E+F+G	E	F	G	H	CH
2016	0,00	0	0	0	0	0	0	0	0
2017	940,25	624	468	156	154	0	2	316	0
2018	1440,25	874	656	219	217	0	2	566	0
2019	1440,25	874	656	219	217	0	2	566	0
2020	1440,25	874	656	219	217	0	2	566	0
2021	500,00	250	188	63	63	0	0	250	0
2022	0,00	0	0	0	0	0	0	0	0
2023	0,00	0	0	0	0	0	0	0	0
2024	0,00	0	0	0	0	0	0	0	0
2025	0,00	0	0	0	0	0	0	0	0
Spolu	5761,00	3498	2623	874	867	0	8	2264	0

Zdroje financovania EÚ

Integrovaný regionálny operačný program

Prioritná os č.3: Konkurencieschopné a atraktívne regióny pre podnikanie a zamestnanosť

INVESTIČNÁ PRIORITA 3.1: Podpora fyzickej, ekonomickej a sociálnej regenerácie zanedbaných mestských a vidieckych komunít a území

INVESTIČNÁ PRIORITA 3.2: Ochrana, propagácia a rozvoj kultúrneho a prírodného dedičstva

OP Kvalita životného prostredia

PRIORITNÁ OS 3: ENERGETICKY EFEKTÍVNEJŠIE NÍZKOUHLÍKOVÉ HOSPODÁRSTVO

INVESTIČNÁ PRIORITA 1: Podpora výroby a distribúcie energie z obnoviteľných zdrojov

INVESTIČNÁ PRIORITA 2: Podpora energetickej efektívnosti a využitia energie z obnoviteľných zdrojov v podnikoch

INVESTIČNÁ PRIORITA 3: Podpora energetickej efektívnosti a využitia energie z obnoviteľných zdrojov vo verejných infraštruktúrach, vrátane využitia vo verejných budovách a v sektore bývania

OP Výskum a inovácie

PRIORITNÁ OS 2: Podnikateľské prostredie priaznivé pre inovácie

INVESTIČNÁ PRIORITA 2.1: Podpora investovania do inovácií a výskumu, tvorba prepojenia a synergií medzi podnikmi vedeckovýskumnými centrami a vyšším vzdelávaním obzvlášť vo vývoji produktov a služieb, prenosu technológií, sociálnej inovácie a aplikácie verejných služieb, stimulácie dopytu, vytvárania sietí, zoskupení (klastrov) a otvorenej inovácie prostredníctvom inteligentnej špecializácie, podpora technologického a aplikovaného výskumu, pilotných Projektov a aktivít skorého overovania výrobkov, vyspelých výrobných kapacít a prvovýroby v kľúčových technológiách

INVESTIČNÁ PRIORITA 2.2: Podpora podnikania, najmä prostredníctvom uľahčenia využívania nových nápadov v hospodárstve a podpora zakladania nových firiem vrátane podnikateľských inkubátorov

INVESTIČNÁ PRIORITA 2.3: Vývoj a zavedenie nových obchodných modelov MSP, najmä v rámci internacionalizácie

INVESTIČNÁ PRIORITA 2.4: Podpora tvorby a rozšírenia pokročilých kapacít pre rozvoj výrobkov a služieb

INVESTIČNÁ PRIORITA 2.5: Podpora kapacity MSP a cieľom zapojenia do rastu a inovácií

INVESTIČNÁ PRIORITA 2.6: Podpora výskumu, vývoja a osvojenia nízkouhlíkových technológií

TECHNICKÁ POMOC

OP INTEGROVANÁ INFRAŠTRUKTÚRA A OP ĽUDSKÉ ZDROJE

Program rozvoja vidieka



Projektové opatrenia (realizácia bude zabezpečovaná cez individuálne Opatrenia žiadateľov):

- Obnova poľnohospodárskeho potenciálu – prevencia (čl. 19)
- Podpora mladých farmárov, malých fariem a podnikania (čl. 20)
- Základné služby a obnova dedín vo vidieckych oblastiach (čl. 21)
- Prevencia a odstraňovanie škôd v lesoch (čl. 25)
- Investície do nových lesných technológií (čl. 27)
- Spolupráca (čl. 36)
- LEADER (čl. 42-45)

9.2 PROGRAM 2. DOPRAVA A KOMUNIKÁCIE

Predpokladaná štruktúra finančných zdrojov (tis. €)									
Ciele	Oprávnené náklady spolu	Verejné zdroje						Súkromné zdroje	ETB
		Verejné zdroje spolu	Fond EÚ	Národné verejné zdroje					
				Národné verejné zdroje spolu	Štátny rozpočet	Regionálne zdroje	Miestne zdroje		
	A=B+H+CH	B=C+D	C	D=E+F+G	E	F	G	H	CH
Cieľ 2.1	Rozvoj dopravnej infraštruktúry								
Opatrenie 2.1.1	585	585	439	146	117	0	29	0	0
Opatrenie 2.1.3	232	232	174	58	46	0	12	0	0
Opatrenie 2.1.4	60	60	45	15	12	0	3	0	0
Opatrenie 2.1.5	152	152	114	38	30	0	8	0	0
Cieľ 2.2	Zabezpečenie dopravného spojenia hromadnou autobusovou dopravou, prípadne železničnou dopravou.								
Opatrenie 2.1.1	20	20	15	5	4	0	1	0	0
Spolu	1 049,00	1 049	787	262	210	0	52	0	0

Časový horizont čerpania zdrojov (tis. €)									
Rok	Oprávnené náklady spolu	Verejné zdroje						Súkromné zdroje	EIB
		Verejné zdroje spolu	Fond EÚ	Národné verejné zdroje					
	Národné verejné zdroje spolu			Štátny rozpočet	Regionálne zdroje	Miestne zdroje	H	CH	
	A=B+H+CH	B=C+D	C	D=E+F+G	E	F	G	H	CH
2016	254,75	255	191	64	51	0	13	0	0
2017	254,75	255	191	64	51	0	13	0	0
2018	254,75	255	191	64	51	0	13	0	0
2019	254,75	255	191	64	51	0	13	0	0
2020	7,50	8	6	2	2	0	0	0	0
2021	7,50	8	6	2	2	0	0	0	0
2022	7,50	8	6	2	2	0	0	0	0
2023	7,50	8	6	2	2	0	0	0	0
2024	0,00	0	0	0	0	0	0	0	0
2025	0,00	0	0	0	0	0	0	0	0
Spolu	1049,00	1049	787	262	210	0	52	0	0

Zdroje financovania EÚ

Integrovaný regionálny operačný program

Prioritná os č. 1: Bezpečná a ekologická doprava v regiónoch

INVESTIČNÁ PRIORITA 1.1: Posilnenie regionálnej mobility prostredníctvom prepojenia sekundárnych a terciárnych uzlov s infraštruktúrou TEN-T

INVESTIČNÁ PRIORITA 1.2: Rozvoj ekologicky priaznivých a nízkouhlíkových dopravných systémov



Prioritná os č.3: Konkurencieschopné a atraktívne regióny pre podnikanie a zamestnanosť
INVESTIČNÁ PRIORITA 3.1: Podpora fyzickej, ekonomickej a sociálnej regenerácie zanedbaných mestských a vidieckych komunít a území

OP INTEGROVANÁ INFRAŠTRUKTÚRA A OP ĽUDSKÉ ZDROJE

Program rozvoja vidieka

Projektové opatrenia (realizácia bude zabezpečovaná cez individuálne Opatrenia žiadateľov):

- Investície do hmotného majetku (čl. 18)
- Základné služby a obnova dedín vo vidieckych oblastiach (čl. 21)
- LEADER (čl. 42-45)

DOTÁCIE MINISTERSTVA DOPRAVY, VÝSTAVBY A REGIONÁLNEHO ROZVOJA SR

9.3 PROGRAM 3. TECHNICKÁ INFRAŠTRUKTÚRA

Predpokladaná štruktúra finančných zdrojov (tis. €)									
Ciele	Oprávnené náklady spolu	Verejné zdroje						Súkromné zdroje	EIB
		Verejné zdroje spolu	Fond EÚ	Národné verejné zdroje					
				Národné verejné zdroje spolu	Štátny rozpočet	Regionálne zdroje	Miestne zdroje		
	A=B+H+CH	B=C+D	C	D=E+F+G	E	F	G	H	CH
Cieľ 3	Zabezpečiť rozvoj a rekonštrukciu technickej infraštruktúry v obci.								
Opatrenie 3.2	100	100	75	25	20	0	5	0	0
Opatrenie 3.3	132	132	99	33	26	0	7	0	0
Opatrenie 3.4	705	705	529	176	141	0	35	0	0
Spolu	937,00	937	703	234	187	0	47	0	0

Časový horizont čerpania zdrojov (tis. €)									
Rok	Oprávnené náklady spolu	Verejné zdroje						Súkromné zdroje	EIB
		Verejné zdroje spolu	Fond EÚ	Národné verejné zdroje					
				Národné verejné zdroje spolu	Štátny rozpočet	Regionálne zdroje	Miestne zdroje		
	A=B+H+CH	B=C+D	C	D=E+F+G	E	F	G	H	CH
2016	25,00	25	19	6	5	0	1	0	0
2017	58,00	58	44	15	12	0	3	0	0
2018	234,25	234	176	59	47	0	12	0	0
2019	234,25	234	176	59	47	0	12	0	0
2020	209,25	209	157	52	42	0	10	0	0
2021	176,25	176	132	44	35	0	9	0	0
2022	0,00	0	0	0	0	0	0	0	0
2023	0,00	0	0	0	0	0	0	0	0
2024	0,00	0	0	0	0	0	0	0	0
2025	0,00	0	0	0	0	0	0	0	0
Spolu	937,00	937	703	234	187	0	47	0	0

Zdroje financovania EÚ

Integrovaný regionálny operačný program

Prioritná os č.3: Konkurencieschopné a atraktívne regióny pre podnikanie a zamestnanosť



INVESTIČNÁ PRIORITA 3.1: Podpora fyzickej, ekonomickej a sociálnej regenerácie zanedbaných mestských a vidieckych komunít a území

IROP je realizovaný prostredníctvom integrovaných územných stratégií, ktoré na úrovni NUTS2 zadefinujú prioritné Projektové zámery v regióne. Cieľom je dosiahnutie čo najväčších synergických efektov preinvestovaných finančných prostriedkov a predchádzanie negatívnym účinkom nekoordinovaného plánovania v ohraničenom území.

OP Kvalita životného prostredia

PRIORITNÁ OS 1: UDRŽATEĽNÉ VYUŽÍVANIE PRÍRODNÝCH ZDROJOV PROSTREDNÍCTVOM ROZVOJA ENVIRONMENTÁLNEJ INFRAŠTRUKTÚRY

INVESTIČNÁ PRIORITA 1: Riešenie významných potrieb investícií do sektora odpadu s cieľom splniť požiadavky environmentálneho acquis

INVESTIČNÁ PRIORITA 2: riešenie významných potrieb investícií do sektora vodného hospodárstva s cieľom splniť požiadavky environmentálneho acquis

INVESTIČNÁ PRIORITA 3: ochrana a obnova biologickej diverzity, ochrana pôdy a obnova a propagácia ekosystémových služieb vrátane Natura 2000 a zelených infraštruktúr

OP INTEGROVANÁ INFRAŠTRUKTÚRA A OP ĽUDSKÉ ZDROJE

Program rozvoja vidieka

Projektové opatrenia (realizácia bude zabezpečovaná cez individuálne Opatrenia žiadateľov):

- Investície do hmotného majetku (čl. 18)
- Základné služby a obnova dedín vo vidieckych oblastiach (čl. 21)
- LEADER (čl. 42-45)

9.4 PROGRAM 4. ODPADOVÉ HOSPODÁRSTVO

Predpokladaná štruktúra finančných zdrojov (tis. €)									
Ciele	Oprávnené náklady spolu	Verejné zdroje						Súkromné zdroje	EIB
		Verejné zdroje spolu	Fond EÚ	Národné verejné zdroje					
				Národné verejné zdroje spolu	Štátny rozpočet	Regionálne zdroje	Miestne zdroje		
	A=B+H+CH	B=C+D	C	D=E+F+G	E	F	G	H	CH
Cieľ 4	Nakladanie s komunálnym a drobným stavebným odpadom								
Opatrenie 4.3	50	50	38	13	10	0	3	0	0
Opatrenie 4.4	1 305	1 305	979	326	261	0	65	0	0
Opatrenie 4.5	1 700	1 700	1 275	425	340	0	85	0	0
Opatrenie 4.6	102	102	77	26	20	0	5	0	0
Spolu	3 157,00	3 157	2 368	789	631	0	158	0	0

Časový horizont čerpania zdrojov (tis. €)									
Rok	Oprávnené náklady spolu	Verejné zdroje						Súkromné zdroje	EIB
		Verejné zdroje spolu	Fond EÚ	Národné verejné zdroje					
				Národné verejné zdroje spolu	Štátny rozpočet	Regionálne zdroje	Miestne zdroje		
	A=B+H+CH	B=C+D	C	D=E+F+G	E	F	G	H	CH
2016	763,75	764	573	191	153	0	38	0	0
2017	763,75	764	573	191	153	0	38	0	0
2018	789,25	789	592	197	158	0	39	0	0
2019	789,25	789	592	197	158	0	39	0	0



2020	25,50	26	19	6	5	0	1	0	0
2021	25,50	26	19	6	5	0	1	0	0
2022	0,00	0	0	0	0	0	0	0	0
2023	0,00	0	0	0	0	0	0	0	0
2024	0,00	0	0	0	0	0	0	0	0
2025	0,00	0	0	0	0	0	0	0	0
Spolu	3157,00	3157	2368	789	631	0	158	0	0

Zdroje financovania EÚ

OP Kvalita životného prostredia

PRIORITNÁ OS 1: UDRŽATEĽNÉ VYUŽÍVANIE PRÍRODNÝCH ZDROJOV PROSTREDNÍCTVOM ROZVOJA ENVIRONMENTÁLNEJ INFRAŠTRUKTÚRY

INVESTIČNÁ PRIORITA 1: Riešenie významných potrieb investícií do sektora odpadu s cieľom splniť požiadavky environmentálneho acquis

INVESTIČNÁ PRIORITA 2: riešenie významných potrieb investícií do sektora vodného hospodárstva s cieľom splniť požiadavky environmentálneho acquis

INVESTIČNÁ PRIORITA 3: ochrana a obnova biologickej diverzity, ochrana pôdy a obnova a propagácia ekosystémových služieb vrátane Natura 2000 a zelených infraštruktúr

INVESTIČNÁ PRIORITA 4: opatrenia na zlepšenie obecného prostredia, regeneráciu opustených priemyselných lokalít a zníženie znečistenia ovzdušia

PRIORITNÁ OS 2: ADAPTÁCIA NA NEPRIAZNIVÉ DÔSLEDKY ZMENY KLÍMY SO ZAMERANÍM NA OCHRANU PRED POVODŇAMI, RIADENIE A PREVENCIU SÚVISIACICH RIZÍK

INVESTIČNÁ PRIORITA 1: Podpora vyhradených investícií na prispôsobenie sa zmene klímy

INVESTIČNÁ PRIORITA 2: Propagácia investícií na riešenie osobitných rizík, zabezpečenie odolnosti proti katastrofám a vyvíjanie systémov zvládania katastrof

PRIORITNÁ OS 3: ENERGETICKY EFEKTÍVNEJŠIE NÍZKOUHLÍKOVÉ HOSPODÁRSTVO

INVESTIČNÁ PRIORITA 1: Podpora výroby a distribúcie energie z obnoviteľných zdrojov

INVESTIČNÁ PRIORITA 2: Podpora energetickej efektívnosti a využitia energie z obnoviteľných zdrojov v podnikoch

INVESTIČNÁ PRIORITA 3: Podpora energetickej efektívnosti a využitia energie z obnoviteľných zdrojov vo verejných infraštruktúrach, vrátane využitia vo verejných budovách a v sektore bývania

INVESTIČNÁ PRIORITA 4: Vývoj a zavedenie inteligentných distribučných systémov s nízkymi a strednými úrovňami napätia

INVESTIČNÁ PRIORITA 5: Podpora nízkouhlíkových stratégií pre všetky typy území, zvlášť mestských oblastí, vrátane podpory trvalo udržateľnej mestskej mobility a zmiernenie relevantných adaptačných opatrení

INVESTIČNÁ PRIORITA 6: Podpora využitia vysokoúčinnnej kombinovanej výroby elektriny a tepla založenej na dopyte po využiteľnom teple

PRIORITNÁ OS 4: TECHNICKÁ POMOC

Program rozvoja vidieka

Projektové opatrenia (realizácia bude zabezpečovaná cez individuálne Opatrenia žiadateľov):

- Investície do hmotného majetku (čl. 18)
- Základné služby a obnova dedín vo vidieckych oblastiach (čl. 21)
- LEADER (čl. 42-45)

NÓRSKY FINANČNÝ MECHANIZMUS A FINANČNÝ MECHANIZMUS EHP

Finančné príspevky sa poskytujú v týchto prioritných oblastiach:

a) Ochrana a manažment životného prostredia

ŠVAJČIARSKY FINANČNÝ MECHANIZMUS

THE INTELLIGENT ENERGY – EUROPE PROGRAMM

DOTÁCIE MINISTERSTVA DOPRAVY, VÝSTAVBY A REGIONÁLNEHO ROZVOJA SR

EKO FOND

ENVIRONMENTÁLNY FOND

RECYKLAČNÝ FOND

NADÁCIA SPP



NADÁCIA ORANGE
NADÁCIA EKOPOLIS
GREENWAYS
PRIESTORY
POHODA ZA MESTOM
ZELENÉ OÁZY
GRANTOVÝ PROGRAM TESCO PRE ZDRAVŠIE MESTÁ

9.5 PROGRAM 5. ŽIVOTNÉ PROSTREDIE

Predpokladaná štruktúra finančných zdrojov (tis. €)									
Ciele	Oprávnené náklady spolu	Verejné zdroje						Súkromné zdroje	EIB
		Verejné zdroje spolu	Fond EÚ	Národné verejné zdroje					
				Národné verejné zdroje spolu	Štátny rozpočet	Regionálne zdroje	Miestne zdroje		
	A=B+H+CH	B=C+D	C	D=E+F+G	E	F	G	H	CH
Cieľ 5.2	Nakladanie s komunálnym a drobným stavebným odpadom								
Opatrenie 5.2.2	455	455	341	114	91	0	23	0	0
Opatrenie 5.2.3	202	202	152	51	40	0	10	0	0
Cieľ 5.4.	Ochrana a racionálne využívanie vôd, ochrana pred povodňami.								
Opatrenie 5.4.1	152	152	114	38	30	0	8	0	0
Opatrenie 5.4.2	345	345	259	86	69	0	17	0	0
Spolu	1 154.00	1 154	866	289	231	0	58	0	0

Časový horizont čerpania zdrojov (tis. €)									
Rok	Oprávnené náklady spolu	Verejné zdroje						Súkromné zdroje	EIB
		Verejné zdroje spolu	Fond EÚ	Národné verejné zdroje					
				Národné verejné zdroje spolu	Štátny rozpočet	Regionálne zdroje	Miestne zdroje		
	A=B+H+CH	B=C+D	C	D=E+F+G	E	F	G	H	CH
2016	0,00	0	0	0	0	0	0	0	0
2017	259,75	260	195	65	52	0	13	0	0
2018	259,75	260	195	65	52	0	13	0	0
2019	259,75	260	195	65	52	0	13	0	0
2020	259,75	260	195	65	52	0	13	0	0
2021	57,50	58	43	14	12	0	3	0	0
2022	57,50	58	43	14	12	0	3	0	0
2023	0,00	0	0	0	0	0	0	0	0
2024	0,00	0	0	0	0	0	0	0	0
2025	0,00	0	0	0	0	0	0	0	0
Spolu	1154,00	1154	866	289	231	0	58	0	0

Zdroje financovania EÚ

OP Kvalita životného prostredia

PRIORITNÁ OS 1: UDRŽATEĽNÉ VYUŽÍVANIE PRÍRODNÝCH ZDROJOV PROSTREDNÍCTVOM ROZVOJA ENVIRONMENTÁLNEJ INFRAŠTRUKTÚRY

INVESTIČNÁ PRIORITA 1: Riešenie významných potrieb investícií do sektora odpadu s cieľom splniť požiadavky environmentálneho acquis

INVESTIČNÁ PRIORITA 2: riešenie významných potrieb investícií do sektora vodného hospodárstva s cieľom splniť požiadavky environmentálneho acquis



INVESTIČNÁ PRIORITA 3: ochrana a obnova biologickej diverzity, ochrana pôdy a obnova a propagácia ekosystémových služieb vrátane Natura 2000 a zelených infraštruktúr

INVESTIČNÁ PRIORITA 4: opatrenia na zlepšenie obecného prostredia, regeneráciu opustených priemyselných lokalít a zníženie znečistenia ovzdušia

PRIORITNÁ OS 2: ADAPTÁCIA NA NEPRIAZNIVÉ DÔSLEDKY ZMENY KLÍMY SO ZAMERANÍM NA OCHRANU PRED POVODŇAMI, RIADENIE A PREVENCIU SÚVISIACICH RIZÍK

INVESTIČNÁ PRIORITA 1: Podpora vyhradených investícií na prispôsobenie sa zmene klímy

INVESTIČNÁ PRIORITA 2: Propagácia investícií nariadenie osobitných rizík, zabezpečenie odolnosti proti katastrofám a vyvíjanie systémov zvládania katastrof

PRIORITNÁ OS 3: ENERGETICKY EFEKTÍVNEJŠIE NÍZKOUHLÍKOVÉ HOSPODÁRSTVO

INVESTIČNÁ PRIORITA 1: Podpora výroby a distribúcie energie z obnoviteľných zdrojov

INVESTIČNÁ PRIORITA 2: Podpora energetickej efektívnosti a využitia energie z obnoviteľných zdrojov v podnikoch

INVESTIČNÁ PRIORITA 3: Podpora energetickej efektívnosti a využitia energie z obnoviteľných zdrojov vo verejných infraštruktúrach, vrátane využitia vo verejných budovách a v sektore bývania

INVESTIČNÁ PRIORITA 4: Vývoj a zavedenie inteligentných distribučných systémov s nízkymi a strednými úrovňami napätia

INVESTIČNÁ PRIORITA 5: Podpora nízkouhlíkových stratégií pre všetky typy území, zvlášť mestských oblastí, vrátane podpory trvalo udržateľnej mestskej mobility a zmiernenie relevantných adaptačných opatrení

INVESTIČNÁ PRIORITA 6: Podpora využitia vysokoúčinnnej kombinovanej výroby elektriny a tepla založenej na dopyte po využiteľnom teple

PRIORITNÁ OS 4: TECHNICKÁ POMOC

Program rozvoja vidieka

Projektové opatrenia (realizácia bude zabezpečovaná cez individuálne Opatrenia žiadateľov):

- Investície do hmotného majetku (čl. 18)
- Základné služby a obnova dedín vo vidieckych oblastiach (čl. 21)
- LEADER (čl. 42-45)

NÓRSKY FINANČNÝ MECHANIZMUS A FINANČNÝ MECHANIZMUS EHP

Finančné príspevky sa poskytujú v týchto prioritných oblastiach:

- a) Ochrana a manažment životného prostredia
- b) Klimatické zmeny a obnoviteľná energia

ŠVAJČIARSKY FINANČNÝ MECHANIZMUS

THE INTELLIGENT ENERGY – EUROPE PROGRAMM

DOTÁCIE MINISTERSTVA DOPRAVY, VÝSTAVBY A REGIONÁLNEHO ROZVOJA SR

EKOFOND

ENVIRONMENTÁLNY FOND

RECYKLAČNÝ FOND

NADÁCIA SPP

NADÁCIA ORANGE

NADÁCIA EKOPOLIS

GREENWAYS

PRIESTORY

POHODA ZA MESTOM

ZELENÉ OÁZY

GRANTOVÝ PROGRAM TESCO PRE ZDRAVŠIE MESTÁ

9.6 PROGRAM 6. SOCIÁLNE SLUŽBY A ZDRAVOTNÍCTVO

Predpokladaná štruktúra finančných zdrojov (tis. €)									
Ciele	Oprávnené náklady spolu	Verejné zdroje						<u>Súkromné zdroje</u>	EIB
		Verejné zdroje spolu	Fond EÚ	Národné verejné zdroje					
				Národné verejné zdroje spolu	Štátny rozpočet	Regionálne zdroje	Miestne zdroje		
	A=B+H+CH	B=C+D	C	D=E+F+G	E	F	G	H	CH
Cieľ 6.1	Doplniť chýbajúcu infraštruktúru sociálnych zariadení v obci a zvýšiť ich kvalitu.								



Opatrenie 6.1.1	550,00	550	413	138	110	0	28	0	0
Opatrenie 6.1.2	100,00	100	75	25	20	0	5	0	0
Opatrenie 6.1.3	7,00	7	5	2	1	0	0	0	0
Opatrenie 6.1.4	2 405,00	2 405	1 804	601	481	0	120	0	0
Spolu	3 062,00	3 062	2 297	766	612	0	153	0	0

Časový horizont čerpania zdrojov (tis. €)									
Rok	Oprávnené náklady spolu	Verejné zdroje						Súkromné zdroje	EIB
		Verejné zdroje spolu	Fond EÚ	Národné verejné zdroje					
				Národné verejné zdroje spolu	Štátny rozpočet	Regionálne zdroje	Miestne zdroje		
	A=B+H+CH	B=C+D	C	D=E+F+G	E	F	G	H	CH
2016	0,00	0	0	0	0	0	0	0	0
2017	0,00	0	0	0	0	0	0	0	0
2018	26,75	27	20	7	5	0	1	0	0
2019	628,00	628	471	157	126	0	31	0	0
2020	765,50	766	574	191	153	0	38	0	0
2021	765,50	766	574	191	153	0	38	0	0
2022	738,75	739	554	185	148	0	37	0	0
2023	137,50	138	103	34	28	0	7	0	0
2024	0,00	0	0	0	0	0	0	0	0
2025	0,00	0	0	0	0	0	0	0	0
Spolu	3062,00	3062	2297	766	612	0	153	0	0

Zdroje financovania EÚ

Európsky sociálny fond 2014 – 2020

OP INTEGROVANÁ INFRAŠTRUKTÚRA A OP ĽUDSKÉ ZDROJE

Integrovaný regionálny operačný program

Prioritná os č. 2: Ľahší prístup k efektívnym a kvalitnejším verejným službám

INVESTIČNÁ PRIORITA 2.1: Investovanie do sociálnej infraštruktúry, ktoré prispieva k národnému, regionálnemu a miestnemu rozvoju, a prechodu z inštitucionálnych služieb na komunitné

INVESTIČNÁ PRIORITA 2.2: Investovanie do vzdelávania, zručností a celoživotného vzdelávania prostredníctvom rozvoja infraštruktúry vzdelávania a odbornej prípravy

NÓRSKY FINANČNÝ MECHANIZMUS A FINANČNÝ MECHANIZMUS EHP

Finančné príspevky sa poskytujú v týchto prioritných oblastiach:

c) Občianska spoločnosť

DOTÁCIE MINISTERSTVA PRÁCE, SOCIÁLNYCH VECÍ A RODINY SR
ŠTÁTNY FOND ROZVOJA BÝVANIA

NADÁCIA SPP
NADÁCIA ORANGE
NADÁCIA EKOPOLIS
NADÁCIA PONTIS

9.7 PROGRAM 7. VZDELÁVANIE A ŠPORT



Predpokladaná štruktúra finančných zdrojov (tis. €)									
Ciele	Oprávnené náklady spolu	Verejné zdroje						Súkromné zdroje	EIB
		Verejné zdroje spolu	Fond EÚ	Národné verejné zdroje					
				Národné verejné zdroje spolu	Štátny rozpočet	Regionálne zdroje	Miestne zdroje		
	A=B+H+CH	B=C+D	C	D=E+F+G	E	F	G	H	CH
Cieľ 7.1.	Zabezpečiť rozvoj a údržbu infraštruktúry vzdelávania a zabezpečenie podmienok pre efektívnu vzdelávaciu činnosť v obci.								
Opatrenie 7.1.1	320	320	240	80	64	0	16	0	0
Cieľ 7.2.	Zabezpečiť trvalé skvalitňovanie vyváženej ponuky výkonnostného a rekreačného športu.								
Opatrenie 7.2.1	335	335	251	84	67	0	17	0	0
Spolu	655.00	655	491	164	131	0	33	0	0

Časový horizont čerpania zdrojov (tis. €)									
Rok	Oprávnené náklady spolu	Verejné zdroje						Súkromné zdroje	EIB
		Verejné zdroje spolu	Fond EÚ	Národné verejné zdroje					
	Národné verejné zdroje spolu			Štátny rozpočet	Regionálne zdroje	Miestne zdroje			
	A=B+H+CH	B=C+D	C	D=E+F+G	E	F	G	H	CH
2016	80,00	80	60	20	16	0	4	0	0
2017	80,00	80	60	20	16	0	4	0	0
2018	80,00	80	60	20	16	0	4	0	0
2019	163,75	164	123	41	33	0	8	0	0
2020	83,75	84	63	21	17	0	4	0	0
2021	83,75	84	63	21	17	0	4	0	0
2022	83,75	84	63	21	17	0	4	0	0
2023	0,00	0	0	0	0	0	0	0	0
2024	0,00	0	0	0	0	0	0	0	0
2025	0,00	0	0	0	0	0	0	0	0
Spolu	655,00	655	491	164	131	0	33	0	0

Zdroje financovania EÚ

Európsky sociálny fond 2014 – 2020

Integrovaný regionálny operačný program

INVESTIČNÁ PRIORITA 2.1: Investovanie do sociálnej infraštruktúry, ktoré prispieva k národnému, regionálnemu a miestnemu rozvoju, a prechodu z inštitucionálnych služieb na komunitné

INVESTIČNÁ PRIORITA 2.2: Investovanie do vzdelávania, zručností a celoživotného vzdelávania prostredníctvom rozvoja infraštruktúry vzdelávania a odbornej prípravy

OP INTEGROVANÁ INFRAŠTRUKTÚRA A OP ĽUDSKÉ ZDROJE

Program rozvoja vidieka

Projektové opatrenia (realizácia bude zabezpečovaná cez individuálne Opatrenia žiadateľov):

- Prenos znalostí a informačné akcie (čl. 15)
- Poradenské služby (čl. 16)
- Investície do hmotného majetku (čl. 18)
- Základné služby a obnova dedín vo vidieckych oblastiach (čl. 21)
- Spolupráca (čl. 36)
- LEADER (čl. 42-45)



NÓRSKY FINANČNÝ MECHANIZMUS A FINANČNÝ MECHANIZMUS EHP

Finančné príspevky sa poskytujú v týchto prioritných oblastiach: d) Rozvoj ľudských zdrojov

DOTÁCIE MINISTERSTVA ŠKOLSTVA, VEDY, VÝSKUMU A ŠPORTU SR

DOTÁCIE MINISTERSTVA PRÁCE, SOCIÁLNYCH VECÍ A RODINY SR

Podprogramy Comenius, Leonardo da Vinci a sektorový program Grundtvig

PROGRAM CELOŽIVOTNÉHO VZDELÁVANIA 2007 - 2013

s dôrazom na možnosti pre mestá a obce

9.8 PROGRAM 8. KULTÚRA

Predpokladaná štruktúra finančných zdrojov (tis. €)									
Ciele	Oprávnené náklady spolu	Verejné zdroje						Súkromné zdroje	EIB
		Verejné zdroje spolu	Fond EÚ	Národné verejné zdroje					
				Národné verejné zdroje spolu	Štátny rozpočet	Regionálne zdroje	Miestne zdroje		
	A=B+H+CH	B=C+D	C	D=E+F+G	E	F	G	H	CH
Cieľ 8.1	Zachovanie kultúrno–historického potenciálu obce a rozvoj kultúrnych, informačných a voľnočasových aktivít v nadväznosti na rozvoj cestovného ruchu na regionálnej a miestnej úrovni.								
Opatrenie 8.1.1	620	620	465	155	124	0	31	0	0
Opatrenie 8.1.3	50	50	38	13	10	0	3	0	0
Cieľ 8.3	Vytvorenie podmienok na efektívnu propagáciu obce v oblasti kultúry.								
Opatrenie 8.3.2	1	1	0	1	0	0	1	0	0
Spolu	671,00	671	503	169	134	0	35	0	0

Časový horizont čerpania zdrojov (tis. €)									
Rok	Oprávnené náklady spolu	Verejné zdroje						Súkromné zdroje	EIB
		Verejné zdroje spolu	Fond EÚ	Národné verejné zdroje					
				Národné verejné zdroje spolu	Štátny rozpočet	Regionálne zdroje	Miestne zdroje		
	A=B+H+CH	B=C+D	C	D=E+F+G	E	F	G	H	CH
2016	167,60	168	126	42	34	0	8	0	0
2017	167,60	168	126	42	34	0	8	0	0
2018	167,60	168	126	42	34	0	8	0	0
2019	167,60	168	126	42	34	0	8	0	0
2020	0,10	0	0	0	0	0	0	0	0
2021	0,10	0	0	0	0	0	0	0	0
2022	0,10	0	0	0	0	0	0	0	0
2023	0,10	0	0	0	0	0	0	0	0
2024	0,10	0	0	0	0	0	0	0	0
2025	0,10	0	0	0	0	0	0	0	0
Spolu	671,00	671	503	169	134	0	35	0	0

Zdroje financovania EÚ

Integrovaný regionálny operačný program

Prioritná os č.3: Konkurencieschopné a atraktívne regióny pre podnikanie a zamestnanosť

INVESTIČNÁ PRIORITA 3.1: Podpora fyzickej, ekonomickej a sociálnej regenerácie zanedbaných mestských a vidieckych komunít a území

INVESTIČNÁ PRIORITA 3.2: Ochrana, propagácia a rozvoj kultúrneho a prírodného dedičstva



Program rozvoja vidieka

Projektové opatrenia (realizácia bude zabezpečovaná cez individuálne Opatrenia žiadateľov):

- Prenos znalostí a informačné akcie (čl. 15)
- Poradenské služby (čl. 16)
- Investície do hmotného majetku (čl. 18)
- Základné služby a obnova dedín vo vidieckych oblastiach (čl. 21)
- LEADER (čl. 42-45)

NÓRSKY FINANČNÝ MECHANIZMUS A FINANČNÝ MECHANIZMUS EHP

Finančné príspevky sa poskytujú v týchto prioritných oblastiach:

e) Zachovanie kultúrneho dedičstva.

ŠVAJČIARSKY FINANČNÝ MECHANIZMUS

PROGRAM EURÓPSKEJ KOMISIE KULTÚRA 2007 – 2013

1. Podpora kultúrnych Projektov
2. Podpora organizácií pôsobiach na európskej úrovni v oblasti kultúry
3. Podpora na analýzy zhromažďovanie a šírenie informácií na maximalizáciu vplyvu Projektov v oblasti kultúrnej spolupráce

DOTAČNÝ SYSTÉM MINISTERSTVA KULTÚRY SR 2012

PROGRAM 1 - OBNOVME SI SVOJ DOM

PROGRAM 2 - KULTÚRNE AKTIVITY V OBLASTI PAMÄŤOVÝCH INŠTITÚCIÍ

PROGRAM 4 – UMENIE

PROGRAM 5 - PRO SLOVAKIA

PROGRAM 6 - KULTÚRA ZNEVÝHODNENÝCH SKUPÍN OBYVATELSTVA

PROGRAM 7 - NEHMOTNÉ KULTÚRNE DEDIČSTVO A KULTÚRNO-OSVETOVÁ ČINNOSŤ

PROGRAM 8 - KULTÚRNE POUKAZY

WORLD MONUMENTS FUND (SVETOVÝ PAMIATKOVÝ FOND)

NADÁCIA SPP

NADÁCIA ORANGE

NADÁCIA EKOPOLIS

9.9 PROGRAM 9. PROPAGÁCIA A CESTOVNÝ RUCH

Predpokladaná štruktúra finančných zdrojov (tis. €)									
Ciele	Oprávnené náklady spolu	Verejné zdroje						Súkromné zdroje	EIB
		Verejné zdroje spolu	Fond EÚ	Národné verejné zdroje					
				Národné verejné zdroje spolu	Štátny rozpočet	Regionálne zdroje	Miestne zdroje		
	A=B+H+CH	B=C+D	C	D=E+F+G	E	F	G	H	CH
Cieľ 9.1	Zabezpečiť účinnú propagáciu obce.								
Opatrenie 9.1.1	1	1	0	1	0	0	1	0	0
Opatrenie 9.1.2	1	1	0	1	0	0	1	0	0
Cieľ 9.2	Rekreačno- relaxačné zázemie obce.								
Opatrenie 9.2.1	503	503	377	126	101	0	25	0	0
Spolu	509,00	509	377	132	101	0	31	0	0

Časový horizont čerpania zdrojov (tis. €)									
Rok	Oprávnené náklady spolu	Verejné zdroje						Súkromné zdroje	ETB
		Verejné zdroje spolu	Fond EÚ	Národné verejné zdroje					
				Národné verejné zdroje spolu	Štátny rozpočet	Regionálne zdroje	Miestne zdroje		
	A=B+H+CH	B=C+D	C	D=E+F+G	E	F	G	H	CH



2016	2,60	3	0	3	0	0	3	0	0
2017	2,60	3	0	3	0	0	3	0	0
2018	0,10	0	0	0	0	0	0	0	0
2019	125,85	126	94	32	25	0	6	0	0
2020	125,85	126	94	32	25	0	6	0	0
2021	125,85	126	94	32	25	0	6	0	0
2022	125,85	126	94	32	25	0	6	0	0
2023	0,10	0	0	0	0	0	0	0	0
2024	0,10	0	0	0	0	0	0	0	0
2025	0,10	0	0	0	0	0	0	0	0
Spolu	509,00	509	377	132	101	0	31	0	0

Zdroje financovania EÚ

Integrovaný regionálny operačný program

Prioritná os č.3: Konkurencieschopné a atraktívne regióny pre podnikanie a zamestnanosť

INVESTIČNÁ PRIORITA 3.1: Podpora fyzickej, ekonomickej a sociálnej regenerácie zanedbaných mestských a vidieckych komunít a území

INVESTIČNÁ PRIORITA 3.2: Ochrana, propagácia a rozvoj kultúrneho a prírodného dedičstva

OP INTEGROVANÁ INFRAŠTRUKTÚRA A OP ĽUDSKÉ ZDROJE

Program rozvoja vidieka

Projektové opatrenia (realizácia bude zabezpečovaná cez individuálne Opatrenia žiadateľov):

- Podpora mladých farmárov, malých fariem a podnikania (čl. 20)
- Základné služby a obnova dedín vo vidieckych oblastiach (čl. 21)
- Spolupráca (čl. 36)
- LEADER (čl. 42-45)

9.10 PROGRAM 10. ADMINISTRATÍVA A BEZPEČNOSŤ

Predpokladaná štruktúra finančných zdrojov (tis. €)									
Ciele	Oprávnené náklady spolu	Verejné zdroje						Súkromné zdroje	EIB
		Verejné zdroje spolu	Fond EÚ	Národné verejné zdroje					
				Národné verejné zdroje spolu	Štátny rozpočet	Regionálne zdroje	Miestne zdroje		
	A=B+H+CH	B=C+D	C	D=E+F+G	E	F	G	H	CH
Cieľ 10.1.	Zabezpečiť rozvoj administratívnej infraštruktúry a podmienok na výkon samosprávnych funkcií v obci								
Opatrenie 10.1.1	252	252	189	63	50	0	13	0	0
Cieľ 10.2.	Vytvorenie podmienok na znižovanie kriminality v obci a ochranu majetku obyvateľ/ov a ostatných subjektov v obci.								
Opatrenie 10.2.1	96	96	72	24	19	0	5	0	0
Spolu	348,00	348	261	87	70	0	17	0	0

Časový horizont čerpania zdrojov (tis. €)									
Rok	Oprávnené náklady spolu	Verejné zdroje						Súkromné zdroje	EIB
		Verejné zdroje spolu	Fond EÚ	Národné verejné zdroje					
				Národné verejné zdroje spolu	Štátny rozpočet	Regionálne zdroje	Miestne zdroje		
	A=B+H+CH	B=C+D	C	D=E+F+G	E	F	G	H	CH
2016	48,00	48	36	12	10	0	2	0	0



2017	111,00	111	83	28	22	0	6	0	0
2018	63,00	63	47	16	13	0	3	0	0
2019	63,00	63	47	16	13	0	3	0	0
2020	63,00	63	47	16	13	0	3	0	0
2021	0,00	0	0	0	0	0	0	0	0
2022	0,00	0	0	0	0	0	0	0	0
2023	0,00	0	0	0	0	0	0	0	0
2024	0,00	0	0	0	0	0	0	0	0
2025	0,00	0	0	0	0	0	0	0	0
Spolu	348,00	348	261	87	70	0	17	0	0

Zdroje financovania EÚ

Program rozvoja vidieka

Projektové opatrenia (realizácia bude zabezpečovaná cez individuálne Opatrenia žiadateľov):

- Prenos znalostí a informačné akcie (čl. 15)
- Poradenské služby (čl. 16)

OP Efektívna verejná správa (EVS)

9.11 PROGRAM 11. INFORMATIZÁCIA OBCE

Predpokladaná štruktúra finančných zdrojov (tis. €)									
Ciele	Oprávnené náklady spolu	Verejné zdroje						Súkromné zdroje	EIB
		Verejné zdroje spolu	Fond EÚ	Národné verejné zdroje					
				Národné verejné zdroje spolu	Štátny rozpočet	Regionálne zdroje	Miestne zdroje		
	A=B+H+CH	B=C+D	C	D=E+F+G	E	F	G	H	CH
Cieľ 11.1	Zabezpečiť technické podmienky na prechod samosprávy na nový typ vládnutia - e - government.								
Opatrenie 11.1.1	8	8	6	2	2	0	0	0	0
Opatrenie 11.1.2	4	4	3	1	1	0	0	0	0
Spolu	12,00	12	9	3	2	0	1	0	

Časový horizont čerpania zdrojov (tis. €)									
Rok	Oprávnené náklady spolu	Verejné zdroje						Súkromné zdroje	EIB
		Verejné zdroje spolu	Fond EÚ	Národné verejné zdroje					
	Národné verejné zdroje spolu			Štátny rozpočet	Regionálne zdroje	Miestne zdroje	H	CH	
	A=B+H+CH	B=C+D	C	D=E+F+G	E	F	G		
2016	0,00	0	0	0	0	0	0	0	0
2017	3,00	3	2	1	1	0	0	0	0
2018	3,00	3	2	1	1	0	0	0	0
2019	3,00	3	2	1	1	0	0	0	0
2020	3,00	3	2	1	1	0	0	0	0
2021	0,00	0	0	0	0	0	0	0	0
2022	0,00	0	0	0	0	0	0	0	0
2023	0,00	0	0	0	0	0	0	0	0
2024	0,00	0	0	0	0	0	0	0	0
2025	0,00	0	0	0	0	0	0	0	0



Spolu	12,00	12	9	3	2	0	1	0	0
-------	-------	----	---	---	---	---	---	---	---

Zdroje financovania EÚ

OP Efektívna verejná správa (EVS)

OP INTEGROVANÁ INFRAŠTRUKTÚRA A OP ĽUDSKÉ ZDROJE

Program rozvoja vidieka

Projektové opatrenia (realizácia bude zabezpečovaná cez individuálne Opatrenia žiadateľov):

- Prenos znalostí a informačné akcie (čl. 15)
- Poradenské služby (čl. 16)

PRAVIDLÁ STRATÉGIE FINANCOVANIA ŠTRUKTURÁLNYCH FONDŮ A KOHÉZNEHO FONDU PRE PROGRAMOVÉ OBDOBIE 2014 – 2020

V nadväznosti na základné legislatívne východiská pre určenie stratégie financovania 2014 – 2020 sa stanovujú nasledovné pravidlá stratégie financovania 2014 – 2020:

- výška pomoci z EÚ sa pre všetky operačné programy vyjadruje k celkovým oprávneným výdavkom v zmysle čl. 110, ods. 2, písm. a) návrhu všeobecného nariadenia pre programové obdobie 2014 – 2020;
- v rámci cieľa Investície pre rast a zamestnanosť – KF – sa stanovuje výška pomoci z EÚ vo výške 85,0 % z celkových oprávnených výdavkov, čo predstavuje maximálnu mieru spolufinancovania EÚ podľa čl. 110, ods. 3 návrhu všeobecného nariadenia pre programové obdobie 2014 – 2020;
- v rámci cieľa Investície pre rast a zamestnanosť – štrukturálne fondy v rámci menej rozvinutých regiónov – sa stanovuje výška pomoci z EÚ vo výške 85,0 % z celkových oprávnených výdavkov, čo predstavuje maximálnu mieru spolufinancovania EÚ podľa čl. 110, ods. 3 návrhu všeobecného nariadenia pre programové obdobie 2014 – 2020;
- v rámci cieľa Investície pre rast a zamestnanosť – štrukturálne fondy v rámci viac rozvinutého regiónu² – sa stanovuje výška pomoci z EÚ vo výške 50,0 % z celkových oprávnených výdavkov, čo predstavuje maximálnu mieru spolufinancovania EÚ podľa čl. 110, ods. 3 návrhu všeobecného nariadenia pre programové obdobie 2014 – 2020;
- v rámci cieľa Európska územná spolupráca – programy cezhraničnej spolupráce, v ktorých SR plní úlohu riadiaceho orgánu – sa stanovuje výška pomoci z EÚ vo výške 85,0 % (EFRR) z celkových oprávnených výdavkov pre celé územie Slovenska, čo predstavuje maximálnu mieru spolufinancovania EÚ podľa čl. 110, ods. 3 návrhu všeobecného nariadenia pre programové obdobie 2014 – 2020;
- maximálna intenzita štátnej pomoci sa stanovuje v súlade so schémami štátnej pomoci, resp. príslušnou legislatívou EÚ;
- v prípade realizácie partnerských Projektov sa na jednotlivých partnerov vzťahujú pravidlá financovania individuálne v závislosti od typu prijímateľa, t. j. pre partnerov sa neuplatňujú pravidlá financovania platné pre vedúceho partnera;
- možnosť dobrovoľného zvýšenia podielu prijímateľa na financovaní maximálne však do výšky národných zdrojov v závislosti od kategórie regiónu. Zvýšenie miery financovania prijímateľa nad stanovenú výšku závisí len od rozhodnutia samotného prijímateľa;
- v rámci jedného Opatreniu sa počas celej doby implementácie uplatňuje jeden pomer financovania za jednotlivé zdroje

Pravidlá financovania pre prijímateľov v rámci menej rozvinutých regiónov, cieľa Európska územná spolupráca – cezhraničnej spolupráce a pre prijímateľov z Kohézneho fondu

Financovanie Projektov prijímateľa – organizácia štátnej správy

Pre prijímateľa – organizáciu štátnej správy: ústredné orgány štátnej správy, štátne rozpočtové organizácie, štátne príspevkové organizácie (subjekt v zmysle časti 2.1 písm. a)) sa stanovujú nasledovné pravidlá spolufinancovania pomoci:

Prijímateľ – organizácia štátnej správy			
Celkové oprávnené výdavky			
Zdroje EÚ	Národné verejné zdroje		Spolu
EFRR / ESF / KF	Štátny rozpočet	Prijímateľ	
85,0 %	15,0 %	0,0 %	100,0 %

V prípade, ak je prijímateľom organizácia štátnej správy (subjekt v zmysle časti 2.1, písm. a)), uhrádzajú sa oprávnené výdavky vo výške 100,0 % z celkových oprávnených výdavkov, pričom výška pomoci z EFRR, ESF a KF sa stanovuje vo výške 85,0 % a príspevok zo štátneho rozpočtu vo výške 15,0 %.

Financovanie Projektov prijímateľa – ostatné subjekty verejnej správy

Pre prijímateľa – ostatné subjekty verejnej správy: verejné vysoké školy a ďalšie subjekty, ktoré sú zapísané a zaradené v registri podľa odseku 1 § 3 zákona č. 523/2004 Z. z. o rozpočtových pravidlách verejnej správy a o zmene a doplnení niektorých zákonov v znení neskorších predpisov, združenia právnických osôb z verejnej správy a verejné zdravotné poisťovne



okrem obcí, vyšších územných celkov a organizácií štátnej správy (subjekt v zmysle časti 2.1, písm. b)) sa stanovujú nasledovné pravidlá spolufinancovania pomoci:

Prijímateľ – ostatné subjekty verejnej správy			
Celkové oprávnené výdavky			
Zdroje EÚ	Národné verejné zdroje		Spolu
EFRR / ESF / KF	Štátny rozpočet	Prijímateľ	
85,0 %	10,0 %	5,0 %	100,0 %

V prípade, ak sú prijímateľom ostatné subjekty verejnej správy (subjekt v zmysle časti 2.1, písm. b)), uhrádzajú sa oprávnené výdavky vo výške 100,0 % z celkových oprávnených výdavkov, pričom výška pomoci z EFRR, ESF a KF sa stanovuje vo výške 85,0 %, príspevok zo štátneho rozpočtu vo výške 10,0 % a príspevok prijímateľa vo výške 5,0 %.

Financovanie Projektov prijímateľa – obec / vyšší územný celok

Pre prijímateľa – obec / vyšší územný celok, príp. rozpočtové organizácie a príspevkové organizácie zriadené obcou / vyšším územným celkom (subjekt v zmysle časti 2.1, písm. c) a d)) sa stanovujú nasledovné pravidlá spolufinancovania pomoci:

Prijímateľ – obec / vyšší územný celok			
Celkové oprávnené výdavky			
Zdroje EÚ	Národné verejné zdroje		Spolu
EFRR / ESF / KF	Štátny rozpočet	Prijímateľ	
85,0 %	10,0 %	5,0 %	100,0 %

V prípade, ak je prijímateľom obec / vyšší územný celok, **PRÍPADNE ROZPOČTOVÁ ORGANIZÁCIA ALEBO PRÍSPEVKOVÁ ORGANIZÁCIA ZRIADENÁ OBCOU / VYŠším ÚZEMNÝM CELKOM** (subjekt v zmysle časti 2.1, písm. c) a d)), uhrádzajú sa oprávnené výdavky vo výške 100,0 % z celkových oprávnených výdavkov, pričom výška pomoci z EFRR, ESF a KF sa stanovuje vo výške 85,0 %, príspevok zo štátneho rozpočtu vo výške 10,0 % a príspevok prijímateľa vo výške 5,0 %.

Financovanie Projektov prijímateľa – mimovládna/nezisková organizácia

Pre prijímateľa – mimovládne organizácie/neziskové organizácie (subjekt v zmysle časti 2.1, písm. e)) sa stanovujú nasledovné pravidlá spolufinancovania pomoci:

Prijímateľ – mimovládna/nezisková organizácia			
Celkové oprávnené výdavky			
Zdroje EÚ	Národné verejné zdroje	Súkromné zdroje	Spolu
EFRR / ESF / KF	Štátny rozpočet	Prijímateľ	
85,0 %	10,0 %	5,0 %	100,0 %

V prípade, ak je prijímateľom mimovládna organizácia, prípadne nezisková organizácia (subjekt v zmysle časti 2.1, písm. e)), výška pomoci z EFRR, ESF alebo KF sa stanovuje vo výške 85,0 %, príspevok zo štátneho rozpočtu vo výške 10,0 % a príspevok prijímateľa vo výške 5,0 % z celkových oprávnených výdavkov.

Financovanie Projektov prijímateľa zo súkromného sektora mimo schém štátnej pomoci

Pre prijímateľa, na ktorého sa nevzťahujú pravidlá financovania podľa časti 3.2.1.1, 3.2.1.2, 3.2.1.3, 3.2.1.4, 3.2.1.6 a 3.1.2.7 (subjekt v zmysle časti 2.1, písm. f)), sa stanovujú nasledovné pravidlá spolufinancovania pomoci:

Prijímateľ – súkromný sektor mimo schém štátnej pomoci			
Celkové oprávnené výdavky			
Zdroje EÚ	Národné verejné zdroje	Súkromné zdroje	Spolu
EFRR / ESF / KF	Štátny rozpočet	Prijímateľ	
85,0 %	5,0 %	10,0 %	100,0 %

V danom prípade platí, že výška pomoci z EFRR, ESF alebo KF sa stanovuje vo výške 85,0 %, príspevok zo štátneho rozpočtu vo výške 5,0 % a príspevok prijímateľa vo výške 10,0 % z celkových oprávnených výdavkov.

Financovanie Projektov prijímateľa v rámci schém štátnej pomoci

Pre prijímateľa vykonávajúceho hospodársku činnosť, t. j. podniky v zmysle čl. 107 Zmluvy o fungovaní EÚ bez ohľadu na právny status, v rámci schém štátnej pomoci (subjekt v zmysle časti 2.1, písm. h)), sa stanovujú nasledovné pravidlá spolufinancovania pomoci:

Prijímateľ – v rámci schém štátnej pomoci ⁸			
Celkové oprávnené výdavky			
Zdroje EÚ	Národné verejné zdroje	Súkromné zdroje	Spolu
EFRR / ESF / KF	Štátny rozpočet	Prijímateľ	
x,x %	0,0 %	y,y %	100,0 %

V prípade, ak je prijímateľom podnik vykonávajúci hospodársku činnosť podľa čl. 107 Zmluvy o fungovaní EÚ (subjekt v zmysle časti 2.1, písm. h)), podiel prijímateľa sa stanovuje v súlade s aplikovanou výškou intenzity pomoci definovanou v príslušnej schéme štátnej pomoci.



Financovanie Projektov prijímateľa v rámci schém pomoci de minimis

Pre prijímateľa vykonávajúceho hospodársku činnosť, t. j. podniky v zmysle čl. 107 Zmluvy o fungovaní EÚ bez ohľadu na právny status v rámci schém pomoci de minimis (subjekt v zmysle časti 2.1, písm. g)), sa stanovujú nasledovné pravidlá spolufinancovania pomoci:

Prijímateľ – v rámci schém pomoci de minimis			
Celkové oprávnené výdavky			
Zdroje EÚ	Národné verejné zdroje	Súkromné zdroje	Spolu
EFRR / ESF / KF	Štátny rozpočet	Prijímateľ	
x,x %	y,y %	z,z %	100,0 %

Podiel prijímateľa vykonávajúceho hospodársku činnosť, t. j. podniky v zmysle čl. 107 Zmluvy o fungovaní EÚ bez ohľadu na právny status v rámci schém pomoci de minimis (subjekt v zmysle časti 2.1, písm. g)) sa stanovuje v súlade s aplikovanou výškou intenzity pomoci definovanou riadiacim orgánom v príslušnej schéme pomoci de minimis. V prípade, ak intenzita pomoci de minimis stanovená riadiacim orgánom presahuje maximálnu výšku finančnej pomoci z EÚ, bude tento rozdiel dofinancovaný zo štátneho rozpočtu.

Pravidlá financovania pri implementácii finančných nástrojov

Európska komisia v súvislosti so snahou čo najefektívnejšie využívať prostriedky EÚ, odporúča v rámci programového obdobia 2014 – 2020 okrem priamej formy pomoci, využívať predovšetkým finančné nástroje.

Slovenská republika plánuje výraznejšie využívať finančné nástroje v rámci všetkých fondov. Nenávratný finančný príspevok by sa mal používať predovšetkým tam, kde sa vytvára verejný statok a tam, kde z dôvodu vzniku negatívnych externalít a neschopnosti internalizovať celý zisk dochádza k zlyhaniu trhu. Verejné zdroje podporia takéto aktivity tak, aby sa ich úroveň priblížila spoločenskému optimu. Preto by mala byť podpora komerčných Projektov, rizikových Projektov a Projektov generujúcich príjmy zabezpečená formou finančných nástrojov a to v tých oblastiach, ktoré budú určené na základe vykonanej ex-ante analýzy pre finančné nástroje v súlade s čl. 32 návrhu všeobecného nariadenia pre programové obdobie 2014 – 2020⁴. Finančné nástroje môžu byť zriadené na úrovni EÚ, riadené priamo alebo nepriamo Európskou komisiou alebo tradičnej báze, teda na národnej, regionálnej, nadnárodnej alebo cezhraničnej úrovni, riadené priamo alebo v rámci zodpovednosti riadiaceho orgánu.

Pre určenie participácie národných zdrojov v prípade subjektu implementujúceho finančný nástroj sa stanovujú nasledovné pravidlá v prípade:

- menej rozvinutých regiónov a Kohézneho fondu:

výška pomoci z EÚ sa stanovuje vo výške 85,0 % z celkových oprávnených výdavkov;
podiel národných zdrojov sa stanovuje vo výške 15,0 % z celkových oprávnených výdavkov.
- viac rozvinutých regiónov:

výška pomoci z EÚ sa stanovuje vo výške 50,0 % z celkových oprávnených výdavkov;
podiel národných zdrojov sa stanovuje vo výške 50,0 % z celkových oprávnených výdavkov.

V prípade využitia možnosti vytvorenia samostatnej prioritnej osi na účely implementovania niektorého z finančných nástrojov, sa v závislosti od zapojenia súkromných zdrojov znižuje podiel národných verejných zdrojov na spolufinancovaní.

V rámci národných zdrojov sa v závislosti od výšky zapojenia súkromných zdrojov, či už na úrovni fondu fondov, na úrovni finančného nástroja alebo na úrovni konečných prijímateľov, adekvátne znižuje podiel národných verejných zdrojov.

Stratégia financovania Európskeho poľnohospodárskeho fondu pre rozvoj vidieka pre programové obdobie 2014 – 2020

Stratégia financovania stanovuje maximálnu výšku podpory z Európskeho poľnohospodárskeho fondu pre rozvoj vidieka a miery národného spolufinancovania v rámci menej rozvinutých regiónov a ostatných regiónov pri financovaní opatrení Programu rozvoja vidieka SR 2014 – 2020.

V Slovenskej republike je z EPFRV implementovaný jeden Program rozvoja vidieka SR 2014 – 2020 pre celé územie SR.

Pravidlá Stratégie financovania Európskeho poľnohospodárskeho fondu pre rozvoj vidieka pre programové obdobie 2014 – 2020

V nadväznosti na vyššie uvedené legislatívne východiská sa pre jednotlivé kategórie prijímateľov stanovujú nasledovné pravidlá financovania:

- výška podpory z EPFRV sa stanovuje vo výške 75 % z celkových oprávnených verejných výdavkov v rámci menej rozvinutých regiónov a 53 % z celkových oprávnených verejných výdavkov v rámci ostatných regiónov;
- k podielu EPFRV je priradené spolufinancovanie zo štátneho rozpočtu v stanovenom pomere v závislosti od intenzity verejnej pomoci platnej pre príslušné opatrenie;
- uplatňuje sa kombinácia výšky podpory z EPFRV a výšky verejnej pomoci;
- zohľadňujú sa špecifiká pre každé opatrenie individuálne a to vo vzťahu k oprávnenému prijímateľovi, mieram spolufinancovania a kategórii regiónu,

Financovanie operácií prijímateľa v opatrení č. 1, opatrení č. 2, podopatrení č. 3.3, opatrení č. 4, podopatrení č. 5.1, podopatrení č. 5.2, opatrení č. 6, podopatrení č. 7.1, opatrení č. 8, opatrení č. 9, opatrení č. 10, opatrení č. 11, opatrení č. 12, opatrení č. 13, opatrení č. 14 a opatrení č. 15



Pre prijímateľa v rámci:

- opatrenia č. 1: poskytovateľa prenosu vedomostí a zručností;
- opatrenia č. 2: poskytovateľa poradenskej služby - certifikovaného poradcu, poskytovateľa vzdelávania, ktorý musí mať primerané zdroje v podobe kvalifikovaných zamestnancov, ktorí sa pravidelne vzdelávajú v oblastiach poskytujúcich poradenské služby;
- podopatrenia č. 3.3:

Ministerstvo pôdohospodárstva a rozvoja vidieka SR a obce (miestna územná samospráva);

- opatrenia č. 4:

skupinu poľnohospodárov v prípade kolektívnych investícií vykonávaných viac ako jedným poľnohospodárom a tieto prinášajú synergický efekt, verejný subjekt, ak preukáže prepojenie medzi realizovanými investíciami a potenciálom poľnohospodárskej výroby;

- podopatrenia č. 5.1: poľnohospodárskeho podnikateľa, tzn. fyzickú alebo právnickú osobu (mikropodniky a malé podniky v zmysle odporúčania Komisie č. 2003/361/ES), ktorá vykonáva poľnohospodársku výrobu ako sústavnú a samostatnú činnosť pod vlastným menom, na vlastnú zodpovednosť a za účelom dosiahnutia zisku a spĺňa kritériá stanovené vo vzťahu k veku a profesijnému zameraniu;
- podopatrenia č. 5.2: právnické osoby alebo fyzické osoby (mikropodniky v zmysle odporúčania Komisie č. 2003/361/ES);
- opatrenia č. 6: obec definovaná v územnej koncentrácii ako vidiecka obec vidiek 1 a vidiek 2 s výnimkou obcí so štatútom mesta; združenia obcí;
- podopatrenia č. 7.1: obhospodarovateľa lesa v zmysle zákona č. 326/2005 Z. z. o lesoch – súkromní a verejní správcovia lesov a iné subjekty súkromného práva a verejné subjekty a ich združenia;
- opatrenia č. 8, 9, 10, 11, 12: fyzickú a právnickú osobu podnikajúcu v poľnohospodárskej prvovýrobe;
- opatrenia č. 10: súkromných vlastníkov lesa a ich združení s právnou subjektivitou;
- opatrenia č. 13: najmenej dva subjekty, ktorých spolupráca je:

medzi rôznymi aktérmi v poľnohospodárstve, potravinovom reťazci a v lesnom hospodárstve na území EÚ a medzi inými aktérmi, ktorí prispievajú k splneniu cieľov a priorít politiky rozvoja vidieka vrátane medziodvetvových organizácií, zameraná na zriadenie a prevádzku operačných skupín EIP pre produktivitu a udržateľnosť poľnohospodárstva uvedených v čl. 62 návrhu nariadenia Európskeho parlamentu a Rady o podpore rozvoja vidieka prostredníctvom EPFRV;

- opatrenia č. 14:

verejno-súkromné partnerstvá v zmysle zákona č. 83/1990 Zb. o združovaní občanov v znení neskorších predpisov;

MAS (verejno-súkromné partnerstvá v zmysle zákona č. 83/1990 Zb. o združovaní občanov v znení neskorších predpisov schválené riadiacim orgánom, t. j. ktorým riadiaci orgán udelil štatút MAS)

- opatrenia č. 15:

Ministerstvo pôdohospodárstva a rozvoja vidieka SR,
Pôdohospodársku platobnú agentúru,
Národnú sieť rozvoja vidieka
sa stanovujú nasledovné pravidlá spolufinancovania:

Prijímateľ			
Celkové oprávnené výdavky			
Zdroje EÚ	Národné verejné zdroje		Spolu
EPFRV	Štátny rozpočet	Prijímateľ	
75,0 %	25,0 %	0,0 %	100,0 %

Pre vyššie uvedených prijímateľov v rámci daných opatrení a podopatrení, uhrádzajú sa oprávnené výdavky vo výške 100,0 % z celkových oprávnených verejných výdavkov, pričom výška podpory z EPFRV sa stanovuje vo výške 75,0 % a príspevok zo štátneho rozpočtu vo výške 25,0 %.

Financovanie operácií prijímateľa v podopatrení č. 3.1, 3.2 a podopatrení 5.3

Pre prijímateľa v rámci:

- podopatrenia č. 3.1: fyzické a právnické osoby podnikajúce v poľnohospodárskej prvovýrobe;
- podopatrenia č. 3.2: fyzické a právnické osoby podnikajúce v oblasti spracovania produktov poľnohospodárskej prvovýroby (okrem rybných produktov), resp. v prípade investícií do využívania obnoviteľných zdrojov energie sú prijímateľmi fyzické a právnické osoby podnikajúce v oblasti poľnohospodárskej prvovýroby;
- podopatrenia 5.3:

poľnohospodárov alebo členov poľnohospodárskej domácnosti podnikajúcich v oblasti poľnohospodárstva, ktorých podiel ročných tržieb/príjmov z poľnohospodárskej výroby na celkových tržbách/príjmoch predstavuje minimálne 30 % (činnosť č. 1) a fyzické a právnické osoby (mikropodniky a malé podniky vo vidieckych oblastiach v zmysle odporúčania Komisie č. 2003/361/ES) obhospodarujúce lesy vo vlastníctve súkromných vlastníkov a ich združení, obcí a ich združení, cirkvi, ktorej majetok možno podľa právneho poriadku SR považovať za súkromný, pokiaľ ide o jeho správu a nakladanie s ním (činnosť č. 2) sa stanovujú nasledovné pravidlá spolufinancovania:

Prijímateľ			
Celkové oprávnené výdavky			
Zdroje EÚ	Národné verejné zdroje	Súkromné zdroje	Spolu
EPFRV	Štátny rozpočet	Prijímateľ	
37,5 %	12,5 %	50,0 %	100,0 %



Pre vyššie uvedených prijímateľov v rámci daných podopatrení, uhrádzajú sa oprávnené výdavky vo výške 100,0 % z celkových oprávnených výdavkov, pričom výška podpory z EPFRV sa stanovuje vo výške 37,5 %, príspevok zo štátneho rozpočtu vo výške 12,5 % a príspevok prijímateľa vo výške 50,0 %.

V uvedenom prípade platia výnimky pre zvýšenie intenzity verejnej pomoci podľa časti 6.1.

Financovanie operácií prijímateľa v opatrení č. 4

Pre prijímateľa v rámci opatrenia č. 4: poľnohospodára: právnickú alebo fyzickú osobu podnikajúcu v poľnohospodárskej prvovýrobe sa stanovujú nasledovné pravidlá spolufinancovania:

Prijímateľ			
Celkové oprávnené výdavky			
Zdroje EÚ	Národné verejné zdroje	Súkromné zdroje	Spolu
EPFRV	Štátny rozpočet	Prijímateľ	
60,0 %	20,0 %	20,0 %	100,0 %

Pre vyššie uvedených prijímateľov v rámci daného opatrenia, uhrádzajú sa oprávnené výdavky vo výške 100,0 % z celkových oprávnených výdavkov, pričom výška podpory z EPFRV sa stanovuje vo výške 60,0 %, príspevok zo štátneho rozpočtu vo výške 20,0 % a príspevok prijímateľa vo výške 20,0 %.

Financovanie operácií prijímateľa v podopatrení č. 7.2

Pre prijímateľa v rámci:

~ podopatrenia č. 7.2:

fyzické a právnické osoby (obce, mikropodniky, malé a stredné podniky v zmysle odporúčania Komisie č. 2003/361/ES) obhospodarujúce lesy vo vlastníctve súkromných vlastníkov a ich združení, obcí a ich združení, cirkvi, ktorej majetok možno podľa právneho poriadku SR považovať za súkromný, pokiaľ ide o jeho správu a nakladanie s ním, fyzické a právnické osoby (mikropodniky, malé a stredné podniky v zmysle odporúčania Komisie č. 2003/361/ES) poskytujúce služby v lesníctve a ťažbe dreva za predpokladu poskytnutia týchto služieb subjektom uvedeným predchádzajúcej odrážke sa stanovujú nasledovné pravidlá spolufinancovania:

Prijímateľ			
Celkové oprávnené výdavky			
Zdroje EÚ	Národné verejné zdroje	Súkromné zdroje	Spolu
EPFRV	Štátny rozpočet	Prijímateľ	
48,75 %	16,25 %	35,0 %	100,0 %

Pre vyššie uvedených prijímateľov v rámci daného podopatrenia, uhrádzajú sa oprávnené výdavky vo výške 100,0 % z celkových oprávnených výdavkov, pričom výška podpory z EPFRV sa stanovuje vo výške 48,75 %, príspevok zo štátneho rozpočtu vo výške 16,25 % a príspevok prijímateľa vo výške 35,0 %.

FINANČNÉ ZABEZPEČENIE PHRSR

Finančné vyčíslenie jednotlivých aktivít sa v PHRSR uvádza pri väčšine opatrení a aktivít, potrebných na naplnenie cieľov programu. Tie sú stanovené odhadom, konečné rozpočty budú súčasťou vykonávacích plánov. Pri schvaľovaní financovania jednotlivých úloh, vyplývajúcich z aktivít, sa bude prihliadať na ich dôležitosť a dopad na hospodársky a sociálny rozvoj obce. Viaceré úlohy sa môžu realizovať v rámci bežnej prevádzky samosprávy, mnohé však vyžadujú náročnejšie finančné a personálne zdroje a spoluprácu s inými subjektami.

Potenciálne zdroje na realizáciu opatrení a úloh PHRSR sú:

- vlastné zdroje – rozpočet obce,
- bankové úvery,
- štátne dotácie z účelových fondov,
- dotácie z výťažku lotérií,
- financie z Národných Projektov (MPSVR, úrady práce sociálnych vecí a rodiny),
- štrukturálne a fondy,
- nadácie, neinvestičné fondy,
- účelové fondy zahraničných zastupiteľstiev v SR (holandské, americké, kanadské,...),
- Svetová banka,
- sponzoring podnikateľov, firiem, bankového sektora, súkromných osôb,
- združovanie prostriedkov verejnej a neverejnej sféry, atď.,

Štruktúra uvedených zdrojov bude závisieť na aktuálnej finančnej situácii obce ako aj na spoločensko-ekonomických podmienkach.



10 ZÁVER

PHRSR obce Dežerice je strategický strednodobý dokument, ktorý určuje víziu rozvoja obce, prioritné rozvojové oblasti a strategické ciele ich naplnenia. Tento dokument je základným východiskom pre spracovanie ďalších materiálov rozvoja jednotlivých oblastí života obce.

PHRSR je otvoreným dokumentom, ktorý bude vyhodnocovaný a aktualizovaný na zasadnutiach obecného zastupiteľstva podľa potreby.

Predmetný PHRSR obce Dežerice bol schválený na zasadnutí obecného zastupiteľstva dňa:

..... VZN/UMZ č.

.....
pečiatka obce

.....
starosta obce

11 POUŽITÁ LITERATÚRA

1. Partnerská dohoda
2. Pozičný dokument Európskej komisie k Partnerskej dohode a programom SR na roky 2014 - 2020
3. Stratégia financovania Európskych štrukturálnych a investičných fondov pre programové obdobie 2014 - 2020



4. Integrovaný regionálny operačný program „IROP“
5. RIÚS TNSK 2014-2020
6. Program hospodárskeho rozvoja a sociálneho rozvoja samosprávneho kraja (PHSR TNSK),
7. Koncepcia územného rozvoja Slovenska 2001, aktualizácia 2010,
8. Národný program reforiem, máj 2012,
9. Návrh základných princípov na prípravu Partnerskej dohody Slovenskej republiky na programové obdobie 2014 – 2020,
10. Stratégia rozvoja dopravy SR do roku 2020, 2010,
11. Program odpadového hospodárstva na roky 2011 – 2015,
12. Stratégia Slovenskej republiky pre integráciu Rómov do roku 2020
13. Revidovaný národný akčný plán Dekády začleňovania rómskej populácie 2005 - 2015 na roky 2011 – 2015
14. 2. etapa Programu podpory zdravia znevýhodnených komunít na Slovensku na roky 2009 – 2015
15. Koncepcia výchovy a vzdelávania rómskych detí a žiakov vrátane rozvoja stredoškolského a vysokoškolského vzdelávania
16. Stratégia EÚ 2020 - cieľ: konkurencieschopnosť, zamestnanosť a hospodársky rast
17. Spoločný strategický rámec EK, marec 2012,
18. Nariadenia EK (Všeobecné nariadenie, nariadenie k fondom),
19. CENTROPE – Správa o regionálnom rozvoji, 2012,
20. CENTROPE – Nástroj na hodnotenie potrieb infraštruktúry – podpora konkurencieschopného regionálneho rozvoja (INAT),
21. CENTROPE – Stratégia ľudského kapitálu,
22. CENTROPE – Stratégia v oblasti vedomostného regiónu,
23. CENTROPE – Stratégia v oblasti priestorovej integrácie a Akčný plán 2013+,
24. CENTROPE – Stratégia v oblasti kultúry a cestovného ruchu 2013+,
25. Pozičný dokument Európskej komisie k Partnerskej dohode a programom SR na roky 2014 - 2020
26. Stratégia financovania Európskych štrukturálnych a investičných fondov pre programové obdobie 2014 - 2020
27. Integrovaný regionálny operačný program „IROP“ Národný strategický referenčný rámec 2007-2013.
28. Program hospodárskeho a sociálneho rozvoja Trenčianskeho samosprávneho kraja.
29. Zákon č. 539/2008 Z.z. o podpore regionálneho rozvoja, v znení neskorších predpisov.
30. Zákon č. 369/1990 Z.z. o obecnom zriadení, v znení neskorších predpisov.
31. Zákon č. 303/1995 Z.z. o rozpočtových pravidlách, v znení neskorších predpisov.
32. Zákon č. 482/2003 Z.z. o štátnej pokladnici.
33. Zákon č. 193/2001 Z.z. o podpore na zriadenie priemyselných parkov,
34. Zákon č. 156/2003 Z.z. ktorým sa mení a dopĺňa zákon č. 193/2001 Z.z. o podpore na zriadenie priemyselných parkov.
35. VEDA. Encyklopédia Slovenska. VI zv. Veda, Bratislava, 1982.
10. JAROS, J. Tectonic styles of the homelands of superficial nappes. Rozpravy ČASV, Řada matematických a přírodných věd, roč. 81, seš. 6, Academia Praha, 1971.
11. LUKNIŠ, M. A KOL. Slovensko – Príroda. Vyd. Obzor, Bratislava, 1972.
12. MAZÚR, M., LUKNIŠ, M. Regionálne geomorfologické členenie SSR, Geogr. Čas., 30, 2, Bratislava, 1978.
13. UPSVAR. Štatistiky Úradu práce, sociálnych vecí a rodiny 1999 – 2004.
14. Interné materiály obce Dežerice.
15. Sociologický ústav Slovenskej akadémie vied, REGIONÁLNY ROZVOJ SLOVENSKA VÝCHODISKÁ A SÚČASNÝ STAV , Editori: Mgr. Ľubomír Falt'an, CSc., Doc. PhDr. Ján Pašiak, PhD. 2004, 88 s.
16. Ministerstvo životného prostredia Slovenskej republiky. Národná stratégia ISPA Slovenskej republiky: životné prostredie, Október 2000.
17. STREDOSLOVENSKÉ VYDAVATEĽSTVO. Vlastivedný sborník IV. Bratislava. 1961.
18. STREDOSLOVENSKÉ VYDAVATEĽSTVO. Vlastivedný sborník XI. Bratislava. 1972.
19. BIELY, A. et al. Geologická stavba. In Atlas krajiny Slovenskej republiky [online]. 2004.
20. LUKNIŠ, M. Reliéf. In LUKNIŠ, M. et al. Slovensko 2 : Príroda. 1972.
21. HRAŠNA, M., KLUKANOVÁ, A. Inžinierskogeologická rajonizácia. In Atlas krajiny Slovenskej republiky [online]. 2004.
22. MAZÚR, E., LUKNIŠ, M.. Geomorfologické jednotky. Mapa 1:500 000. In Atlas SSR. 1980.
23. MAZÚR, E., ČINČURA, J., KVITKOVIČ, J. Geomorfológia. Mapa 1:500 000. In Atlas SSR. 1980.
24. <http://www.statistics.sk/mosmis/run.html>
25. <http://www.fns.uniba.sk/zp/knihy/index.htm>
26. Jozef Jakál, Geografický ústav SAV, Štefánikova 49, 814 73 Bratislava, Slovensko KRASOVÉ FORMY A ICH VÄZBA NA VLASTNOSTI RELIEFU A KLÍMY V ZÁPADNÝCH KARPATOCH
27. <http://www.agroporadenstvo.sk/rv/poda/cernozem.htm>
28. <http://www.agroporadenstvo.sk/rv/poda/fluvizem.htm>
29. <http://web.tuke.sk/fberg-kgp/spis/geologia.htm>
30. <http://oldwww.fns.uniba.sk/~krg/prilohy/kgamr/2004/podnedruhy1.htm>
31. Nábělek, F. (I 979): Encyklopédia Slovenska, SAV, Bratislava
32. Kolektív, 2000: Morfogenetický klasifikačný systém pôd Slovenska. VÚPOP, Societas
33. Pedologica Slovaca, Bratislava, s. 74
34. Mazúr, E. (1980): Atlas SSR, SAV, Bratislava - kapitola pôdy
35. Minár, J. a kolektív (2001): Geografické spektrum 3. PRIF UK Bratislava
36. <http://www.mineraly.sk/files/hor/spras.htm>
37. Bizudová, M. 1993. Geomorfológia. 1. vyd. Bratislava: UK Bratislava, 1993. 228 s. -
38. Lukniš, M. 1972. Slovensko príroda. 1. vyd. Bratislava: Obzor, 1972. 920 s. -
39. Ciesarik, M. 1994. Geológia. Vysokoškolské skriptá. 1. vyd. Ž. n . Hronom: LF: Katedra prírodného prostredia, 1994. 255 s. ISBN 80-228-0345-6 -



40. Čerman, R. 2003. Zemepisný atlas SR. 1. vyd. Bratislava: Mapa Slovakia Bratislava, s.r.o. , 2003. 96 s. ISBN 80-8067-006- 4 –
41. Kolník P., 2001, Cestovný lexikón Slovenskej republiky, Bratislava, Vydavateľstvo Astor Slovakia, 212,
42. Plesník P., a kol. 1989, Malá slovenská vlastiveda, Bratislava, Vydavateľstvo Obzor, 91, 135, 222, 223,
43. www.statistics.sk
44. Jurko, A., 1958: Pôdne ekologické pomery a lesné spoločenstvá Podunajskej nížiny. Vydavateľstvo SAV, Bratislava, 264 s.
45. Lukniš, M. (ed.), Bako, J., Berta, J., Ferienc, O., Feriencová-Masárová, Z., Fusán, O., Futák, J., Hejný, S., Jurko, A., Kurpelová, M., Mičian, Ľ., Michalko, J., Petrovič, Š., Schmidt, Z., Šimo, E., Vilček, F., Zaťko, M., 1972: Slovensko 2. Príroda. Obzor, Bratislava, 920 s.
46. Lukniš, M., Plesník, P., 1961: Nížiny, kotliny a pohoria Slovenska. Osveta, Bratislava, s. 7-50.
47. Mazúr, E., Lukniš, M., 1980: Geomorfologické jednotky. In: Mazúr, E. et al., 1980: Atlas SSR. Vydavateľstvo SAV, Bratislava, s. 55.
48. Michalko, J., Magic, D., Berta, J., 1986: Geobotanická mapa ČSSR, textová časť. Vydavateľstvo SAV, Bratislava, 160 s.
49. Plesník, P. et al., 1989: Malá slovenská vlastiveda. Vydavateľstvo Obzor, Bratislava, s. 296-297.
50. Ružičková, H., Halada, Ľ., Jedlička L., Kalivodová, E., 1996: Biotopy Slovenska. Ústav krajinej ekológie Slovenskej akadémie vied, Bratislava, s. 104 - 109.
51. Vyhláška MŽP SR č. 24/2003 Z.z., ktorou sa vykonáva zákon č. 543/2002 Z. z. o ochrane prírody a krajiny.
52. Vyhláška MŽP SR č. 492/2006 Z.z., ktorou sa mení a dopĺňa vyhláška Ministerstva životného prostredia Slovenskej republiky č. 24/2003 Z. z., ktorou sa vykonáva zákon č. 543/2002 Z. z. o ochrane prírody a krajiny.
53. Zákon NR SR č. 543/2002 Z.z. o ochrane prírody a krajiny.
54. Slovensko II. (Príroda), kol. autorov, Obzor Bratislava, 1972
55. 20.5.2010, www.krasy-slovenska.sk
56. Alojz Čaputa, Juraj Holčík a kol., 1982, www.szap.sk, 21.6.2010
57. <http://svosmo.edupage.org/about/?subpage=1&>
58. http://www.mesa10.sk/index.php?action=module&id=modcontent&content_id=261
59. <http://tlacovespravy.wordpress.com/2012/06/01/prieskum-sport-v-zivote-mladych-europanov>
60. <http://www.nocka.sk/uploads/fd/c5/fdc56b5295544adb7e3625632921405f/4-monitoring-vysledkov-kp-2005-2008-no6-7-2009.pdf>
61. <http://www.tophotelierstvo.sk/domaci-cestovny-ruch/turizmus/hotelierstvo-v-e-a-na-slovensku/>
62. NSRR, 2011
63. POH Dežerice 2011 – 2015
64. ŠÚ SR, DataCubes
65. <https://sk.wikipedia.org/>
66. ORSR
67. <http://www.sopsr.sk/>
68. <http://www.geology.sk/>
69. ÚPD, 2013
70. www.dezerice.sk
71. <http://www.moteldelta.sk>



**Program hospodárskeho rozvoja a sociálneho rozvoja
Obce Dežerice
Programovacie obdobie 2016 - 2025
2015**

SCARABEO-SK ,s.r.o., Povstalecká cesta 16, 974 09 Banská Bystrica

e-mail: hronec.scarabeus@gmail.com
tel.: 0907 439 224
0911 439 224