



## PROGRAM HOSPODÁRSKEHO ROZVOJA A SOCIÁLNEHO ROZVOJA OBCE KRÁSNA VES

### PROGRAMOVACIE OBDOBIE 2015 - 2024

#### Formulár č. Ú 1 - Hlavička dokumentu PHSR

<b>Názov:</b>	Program hospodárskeho rozvoja a sociálneho rozvoja obce Krásna Ves 2015 - 2024
<b>Územné vymedzenie :</b>	Trenčiansky kraj, okres B. n. Bebravou, obec Krásna Ves – 543080
<b>Územný plán obce schválený:</b>	<i>nie</i>
<b>Dátum schválenia PHSR:</b>	28.10.2015 uznesením OZ Krásna Ves č. 56/2015
<b>Dátum platnosti:</b>	2015 - 2024
<b>Verzia</b>	1.0.
<b>Publikovaný verejne:</b>	

Zdroj: vlastné spracovanie

<b>Základné údaje</b>	
Kraj:	Trenčiansky kraj
Okres:	Bánovce n. Bebravou
Región:	Podhorie
Poloha:	48°50'09"S 18°13'52"V
Nadmorská výška:	260 m n. m.
Rozloha:	10,22 km <sup>2</sup> (1 022 ha)
Počet obyvateľov:	535 (31. 12. 2014)
Hustota obyvateľstva:	52,35 obyv./km <sup>2</sup>
<b>Nacionále</b>	
PSČ	956 53
ŠÚJ	543080
ECV	BN
Tel. predvoľba	+421-38
<b>Oficiálne adresy</b>	
Adresa:	Obec Krásna Ves
	Krásna Ves 142
	956 53 Slatina nad Bebravou
Web:	www.krasnaves.sk
E-mail:	obec@krasnaves.sk
Telefón:	038 / 766 91 26
Fax:	038 / 766 92 83



## OBSAH

1 ÚVOD .....	4
<b>ANALYTICKÁ ČASŤ PROGRAMU HOSPODÁRSKEHO A SOCIÁLNEHO ROZVOJA OBCE KRÁSNA VES .....</b>	<b>10</b>
2 ZÁKLADNÁ CHARAKTERISTIKA OBCE .....	10
2.1. HISTÓRIA OBCE.....	10
2.2. PRÍRODNÉ POMERY .....	11
2.3. TECHNICKÁ INFRAŠTRUKTÚRA.....	15
2.4. DOPRAVA.....	18
2.5. ŽIVOTNÉ PROSTREDIE.....	19
2.6. OBYVATEĽSTVO.....	24
2.7. VZDELANIE A ZAMESTNANOSŤ .....	30
2.8. BÝVANIE .....	33
2.9. PODNIKATEĽSKÉ SUBJEKTY A INŠTITÚCIE .....	35
2.10. ŠKOLSTVO A VZDELANIE.....	37
2.11. SOCIÁLNA SFÉRA.....	37
2.12. ZDRAVOTNÍCTVO .....	38
2.13. ŠPORT.....	38
2.14. KULTÚRA.....	39
2.15. UBYTOVACIE ZARIADENIA.....	40
2.16. STRAVOVACIE A REŠTAURACNÉ SLUŽBY .....	40
2.17. CESTOVNÝ RUCH .....	40
2.18. REKAPITULÁCIA ROZPOČTU OBCE ZA ROKY 2009 – 2014 .....	41
2.19. SAMOSPRÁVA .....	41
2.21. IDENTIFIKÁCIA HLAVNÝCH VONKAJŠÍCH FAKTOROV ROZVOJA ÚZEMIA A ANALÝZA VPLYVU VONKAJŠIEHO PROSTREDIA NA VÝVOJ SITUÁCIE V ÚZEMÍ.....	41
2.21. EX-POST HODNOTENIE PREDCHÁDZAJÚCEHO PHSR .....	43
3 SWOT ANALÝZY .....	44
3.1 HOSPODÁRSTVO A VEDECKO-TECHNICKÝ ROZVOJ.....	46
3.2 DOPRAVA A KOMUNIKÁCIE.....	47
3.3 TECHNICKÁ INFRAŠTRUKTÚRA.....	47
3.4 ODPADOVÉ HOSPODÁRSTVO.....	49
3.5 ŽIVOTNÉ PROSTREDIE .....	49
3.6 SOCIÁLNA OBLASŤ A ZDRAVOTNÍCTVO.....	51
3.7 ŠKOLSTVO A ŠPORT .....	52
3.8 KULTÚRA.....	53
3.9 PROPAGÁCIA A CESTOVNÝ RUCH.....	54
3.10 ADMINISTRATÍVA A BEZPEČNOSŤ .....	55
3.11 INFORMATIZÁCIA OBCE .....	55
3.12 PROBLÉMOVÁ ANALÝZA – HLAVNÉ ODVETVOVÉ DISPARITY A VYMEDZENIE CIEĽOVÝCH SKUPÍN SO SÚSTREDENOU PODPOROU OBCE KRÁSNA VES. ....	56
<b>STRATEGICKÁ ČASŤ PROGRAMU HOSPODÁRSKEHO A SOCIÁLNEHO ROZVOJA KRÁSNA VES.....</b>	<b>63</b>
4 VÍZIA A POSLANIE OBCE KRÁSNA VES.....	63
5 FORMULÁCIA A NÁVRH STRATÉGIE.....	66
<b>PROGRAMOVÁ ČASŤ PROGRAMU HOSPODÁRSKEHO A SOCIÁLNEHO ROZVOJA KRÁSNA VES .....</b>	<b>72</b>
5.1 PROGRAM 1. HOSPODÁRSTVO A VEDECKO-TECHNICKÝ ROZVOJ .....	72
5.2 PROGRAM 2. DOPRAVA A KOMUNIKÁCIE.....	73
5.3 PROGRAM 3. TECHNICKÁ INFRAŠTRUKTÚRA .....	73
5.4 PROGRAM 4. ODPADOVÉ HOSPODÁRSTVO .....	74
5.5 PROGRAM 5. ŽIVOTNÉ PROSTREDIE .....	75
5.6 PROGRAM 6. SOCIÁLNE SLUŽBY A ZDRAVOTNÍCTVO .....	75
5.7 PROGRAM 7. VZDELÁVANIE A ŠPORT .....	76
5.8 PROGRAM 8. KULTÚRA.....	77
5.9 PROGRAM 9. PROPAGÁCIA A CESTOVNÝ RUCH .....	78
5.10 PROGRAM 10. ADMINISTRATÍVA A BEZPEČNOSŤ .....	78
5.11 PROGRAM 11. INFORMATIZÁCIA OBCE.....	79
6 MERATEĽNÉ INDIKÁTORY .....	79
6.1 PROGRAM 1. HOSPODÁRSTVO A VEDECKO-TECHNICKÝ ROZVOJ .....	80
6.2 PROGRAM 2. DOPRAVA A KOMUNIKÁCIE .....	81
6.3 PROGRAM 3. TECHNICKÁ INFRAŠTRUKTÚRA .....	82
6.4 PROGRAM 4. ODPADOVÉ HOSPODÁRSTVO .....	82
6.5 PROGRAM 5. ŽIVOTNÉ PROSTREDIE .....	83
6.6 PROGRAM 6. SOCIÁLNE SLUŽBY A ZDRAVOTNÍCTVO .....	84
6.7 PROGRAM 7. VZDELÁVANIE A ŠPORT .....	85
6.8 PROGRAM 8. KULTÚRA.....	86



6.9 PROGRAM 9. PROPAGÁCIA A CESTOVNÝ RUCH .....	87
6.10 PROGRAM 10. ADMINISTRATÍVA A BEZPEČNOSŤ .....	87
<b>REALIZAČNÁ ČASŤ PROGRAMU HOSPODÁRSKEHO A SOCIÁLNEHO ROZVOJA KRÁSNA VES.....</b>	<b>89</b>
7 INŠTITUCIONÁLNE A ORGANIZAČNÉ ZABEZPEČENIE REALIZÁCIE PHSR OBCE KRÁSNA VES .....	89
7.1 SYSTÉM MONITOROVANIA A HODNOTENIA PLNENIA PHSR.....	90
7.2 KOMUNIKAČNÝ PLÁN .....	92
8 AKČNÝ PLÁN .....	93
8.1 PROGRAM 1. HOSPODÁRSTVO A VEDECKO-TECHNICKÝ ROZVOJ .....	93
8.2 PROGRAM 2. DOPRAVA A KOMUNIKÁCIE .....	95
8.3 PROGRAM 3. TECHNICKÁ INFRAŠTRUKTÚRA .....	97
8.4 PROGRAM 4. ODPADOVÉ HOSPODÁRSTVO .....	98
8.5 PROGRAM 5. ŽIVOTNÉ PROSTREDIE .....	99
8.6 PROGRAM 6. SOCIÁLNE SLUŽBY A ZDRAVOTNÍCTVO .....	101
8.7 PROGRAM 7. VZDELÁVANIE A ŠPORT .....	103
8.8 PROGRAM 8. KULTÚRA.....	104
8.9 PROGRAM 9. PROPAGÁCIA A CESTOVNÝ RUCH .....	105
8.10 PROGRAM 10. ADMINISTRATÍVA A BEZPEČNOSŤ .....	107
8.11 PROGRAM 11. INFORMATIZÁCIA OBCE.....	107
<b>FINANČNÁ ČASŤ PROGRAMU HOSPODÁRSKEHO A SOCIÁLNEHO ROZVOJA KRÁSNA VES .....</b>	<b>109</b>
9 FINANČNÝ PLÁN PROGRAMU .....	109
9.1 PROGRAM 1. HOSPODÁRSTVO A VEDECKO-TECHNICKÝ ROZVOJ .....	109
9.2 PROGRAM 2. DOPRAVA A KOMUNIKÁCIE .....	111
9.3 PROGRAM 3. TECHNICKÁ INFRAŠTRUKTÚRA .....	112
9.4 PROGRAM 4. ODPADOVÉ HOSPODÁRSTVO .....	113
9.5 PROGRAM 5. ŽIVOTNÉ PROSTREDIE .....	115
9.6 PROGRAM 6. SOCIÁLNE SLUŽBY A ZDRAVOTNÍCTVO .....	117
9.7 PROGRAM 7. VZDELÁVANIE A ŠPORT .....	118
9.8 PROGRAM 8. KULTÚRA.....	119
9.9 PROGRAM 9. PROPAGÁCIA A CESTOVNÝ RUCH .....	120
9.10 PROGRAM 10. ADMINISTRATÍVA A BEZPEČNOSŤ .....	121
9.11 PROGRAM 11. INFORMATIZÁCIA OBCE.....	122
10 ZÁVER.....	128
11 POUŽITÁ LITERATÚRA .....	129



## 1 ÚVOD

Dokument „ Program hospodárskeho rozvoja a sociálneho rozvoja obce Krásna Ves s výhľadom do roku 2024 (PHSR) je strednodobý strategický dokument, ktorý na základe analýzy hospodárskeho a sociálneho rozvoja obce stanovuje jeho strategické ciele a priority rozvoja. Je prostriedkom na napĺňanie vízie ďalšieho smerovania rozvoja obce. Programom hospodárskeho rozvoja a sociálneho rozvoja obce Krásna Ves sa uskutočňuje podpora rozvoja na úrovni miestnej samosprávy s dôrazom na sociálnu, ekonomickú a kultúrnu sféru. Je to program cielených opatrení, navrhnutý pre oživenie sociálneho, ekonomického a kultúrneho rozvoja obce Krásna Ves, ktorý na základe výsledkov ročného hodnotenia bude priebežne aktualizovaný a doplňovaný.

### Formulár č. Ú 2 - Zámer spracovania PHRSR

Zámer spracovania PHRSR	
Názov dokumentu	- Program hospodárskeho rozvoja a sociálneho rozvoja obce Krásna Ves na roky 2015 - 2024
Forma spracovania	- pracovníkmi samosprávy, - s pomocou externých odborníkov (spolupráca),
Riadenie procesu spracovania	- pracovné skupiny boli zložené z vedenia obce, zamestnancov OcÚ, poslancov OZ a komisií a ich predsedov: - komisie finančnej a správy obecného majetku, komisie kultúry, vzdelávania, športu a mládeže a komisie životného prostredia, výstavby a územného plánovania, - spracovania PHRSR sa zúčastnili aj vnútorné organizačné zložky Obce, - súčasťou prieskumu boli aj mimovládne organizácie a podnikateľské subjekty v obci, - zapojenie verejnosti a komunikácia s verejnosťou: zapojenie prostredníctvom dotazníkového prieskumu, informovanie prebiehalo formou www stránky, prostredníctvom zasadnutí OZ.
Obdobie spracovania	- PHRSR bol spracovaný v priebehu roka 2015 - harmonogram spracovania je uvedený v nasledujúcej tabuľke.
Financovanie spracovania	- náklady na vlastné spracovanie boli financované z rozpočtu obce KZ 41.

Zdroj: Weisová, Bernátová: Strategické plánovanie samosprávy, Municipalia 2012

### Formulár č. Ú 3 - Harmonogram spracovania PHRSR

Harmonogram spracovania PHRSR												
Termín	I	II	III	IV	V	VI	VII	VIII	IX	X	XI	XII
Úvod												
Analytická časť												
Strategická časť												
Programová časť												
Realizačná časť												
Finančná časť												
Záver												

Zdroj: Weisová, Bernátová: Strategické plánovanie samosprávy, Municipalia 2012

Bol spracovaný na základe zákona Národnej rady SR č. 539/2008 Z. z. o podpore regionálneho rozvoja v znení zákona 309/2014 Z.z., ktorý definuje Program hospodárskeho rozvoja a sociálneho rozvoja obce ako strednodobý programový dokument, obsahujúci analýzu hospodárskeho a sociálneho rozvoja obce, hlavné smery jej vývoja, ustanovenie cieľov, prvoradých potrieb a úloh vo všetkých oblastiach života obce. Súčasťou programu je aj návrh jeho administratívneho a finančného zabezpečenia. Zákon stanovuje aj úlohy, týkajúce sa vypracovávaní, schvaľovania, zabezpečenia plnenia a pravidelného vyhodnocovania predmetného programového dokumentu. Pri spracovaní programu boli rešpektované zásady regionálnej politiky vlády Slovenskej republiky a princípy regionálnej politiky Európskej únie zakotvené najmä v nariadení Rady (ES) č. 1266/1999 (nariadenie o štrukturálnych fondoch).



#### Formulár č. Ú 7 - Použité participatívne metódy

Metóda	Informovanie verejnosti	Získavanie názorov verejnosti	Zohľadnenie názorov verejnosti
<b>Tlačené materiály</b>			
Verejné informačné tabule	áno		
Informačné formuláre, tabuľky údajov,	áno		
Internetové stránky	áno		
<b>Využitie existujúcich médií</b>			
Zverejňovanie informácií v miestnej tlači	áno	áno	
<b>Stretnutia</b>			
Stretnutia s kľúčovými ľuďmi/skupinami	áno	áno	áno
Návšteva v dotknutom území	áno	áno	áno
Verejné vypočutie	áno	áno	áno
Využitie miestnych ľudí na získavanie názorov	áno	áno	áno
<b>Rozhovory a prieskumy</b>			
Dotazník pre záujmové skupiny	áno	áno	
Dotazník pre širokú verejnosť	áno	áno	
<b>Poradné skupiny</b>			
Miestne poradné skupiny	áno	áno	áno
<b>Riešenie problémov</b>			
Rokovanie bez prítomnosti moderátora/facilitátora	áno	áno	áno
Zdroj: vlastné spracovanie			

Program sociálneho rozvoja a sociálneho rozvoja obce Krásna Ves je súčasťou sústavy základných dokumentov podpory regionálneho rozvoja v Slovenskej republike. Táto sústava je členená na strategické a programové dokumenty vypracovávané na úrovni štátu, sektorov, samosprávnych krajov, regiónov a obcí a programové dokumenty Európskej únie (pre využitie zdrojov štrukturálnych fondov).

#### Východiskové podklady

Podpora regionálneho rozvoja sa uskutočňuje v súlade s programovaním na:

##### Miestnej úrovni

- **Program hospodárskeho a sociálneho rozvoja obce**, ktorý je strednodobý programový dokument spracovaný na úrovni obce.
- Program odpadového hospodárstva ,
- **Viacročný rozpočet**

##### Národnej úrovni

- **Partnerská dohoda** určuje stratégiu, priority a podmienky SR na využívanie fondov EÚ tak, aby sa dosiahli priority stratégie Európa 2020. Ide teda o základný národný dokument, ktorý zastrešuje všetky operačné programy SR pre nové programové obdobie. Neformálne vyjednávania k príprave Partnerskej dohody a operačným programom Slovenskej republiky na roky 2014-2020 sa začali 25. januára 2013 stretnutím so zástupcami Európskej komisie. Následne sa uskutočnili aj ďalšie neformálne kolá rokovaní, o ktorých bližšie informácie je možné získať na stránkach Úradu vlády ako Centrálného koordinačného orgánu pre fondy EÚ v podmienkach SR.
- **Pozičný dokument Európskej komisie k Partnerskej dohode a programom SR na roky 2014 - 2020** - pozičný dokument identifikuje z pohľadu Európskej komisie hlavné rozvojové potreby s možnosťou financovania opatrení v rámci fondov Spoločného strategického rámca EÚ v podmienkach SR. Zároveň tento dokument predstavuje základ pre negociácie s Európskou komisiou k Partnerskej dohode a operačným programom SR na roky 2014-2020.
- **Stratégia financovania Európskych štrukturálnych a investičných fondov pre programové obdobie 2014 - 2020**
- **Integrovaný regionálny operačný program „IROP“** - predstavuje programový dokument SR pre programové obdobie 2014 – 2020, ktorého globálnym cieľom je: prispieť k zlepšeniu kvality života a zabezpečiť udržateľné poskytovanie verejných služieb s dopadom na vyvážený a udržateľný územný rozvoj, hospodársku, územnú a sociálnu súdržnosť regiónov, miest a obcí.
- Sektorový operačný program, ktorý je strednodobý dokument vypracovaný pre vopred určené sektory.
- Program hospodárskeho rozvoja a sociálneho rozvoja samosprávneho kraja (PHSR TNSK), ktorý je strednodobý programový dokument, je v súlade s cieľmi a prvoradými potrebami ustanovenými v národnom pláne a s podkladom na vypracovanie príslušného regionálneho operačného programu. Jeho vypracovanie zabezpečuje samosprávny kraj.
- Konceptia územného rozvoja Slovenska 2001, aktualizácia 2010,
- Národný program reforiem, máj 2012,
- Návrh základných princípov na prípravu Partnerskej dohody Slovenskej republiky na programové obdobie 2014 – 2020,
- Stratégia rozvoja dopravy SR do roku 2020, 2010,
- Program odpadového hospodárstva na roky 2011 - 2015,



- Stratégia Slovenskej republiky pre integráciu Rómov do roku 2020
- Revidovaný národný akčný plán Dekády začleňovania rómskej populácie 2005 - 2015 na roky 2011 – 2015
- 2. etapa Programu podpory zdravia znevýhodnených komunit na Slovensku na roky 2009 – 2015
- Koncepcia výchovy a vzdelávania rómskych detí a žiakov vrátane rozvoja stredoškolského a vysokoškolského vzdelávania

### Nadnárodnej úrovni

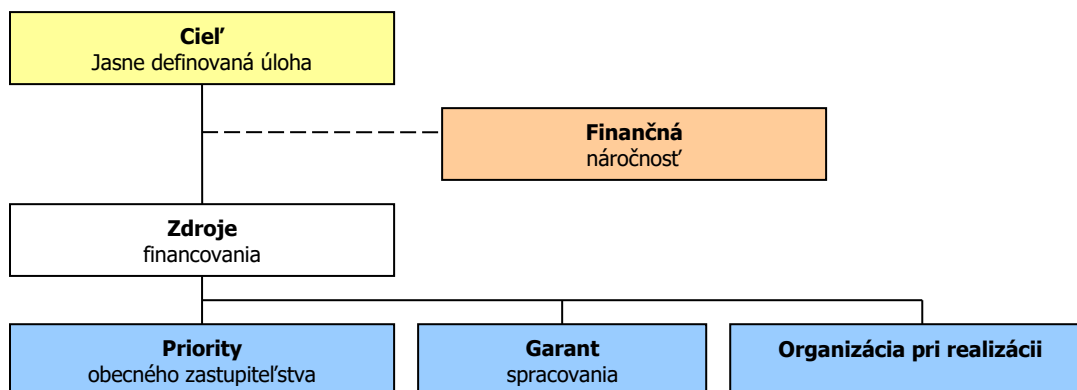
Programové dokumenty Európskej únie pre využitie štrukturálnych fondov tvoria:

- Stratégia EÚ 2020 - cieľ: konkurencieschopnosť, zamestnanosť a hospodársky rast
- Spoločný strategický rámec EK, marec 2012,
- Nariadenia EK (Všeobecné nariadenie, nariadenie k fondom),
- CENTROPE – Správa o regionálnom rozvoji, 2012,
- CENTROPE – Nástroj na hodnotenie potrieb infraštruktúry – podpora konkurencieschopného regionálneho rozvoja (INAT),
- CENTROPE – Stratégia ľudského kapitálu,
- CENTROPE – Stratégia v oblasti vedomostného regiónu,
- CENTROPE – Stratégia v oblasti priestorovej integrácie a Akčný plán 2013+,
- CENTROPE – Stratégia v oblasti kultúry a cestovného ruchu 2013+,
- Národný (regionálny) rozvojový plán (RDP – Regional Development Plan), ktorý je hlavným dokumentom pre vyjednanie podpory zo štrukturálnych fondov Európskej únie.
- Rámec podpory spoločenstva (CSF – Community Support Framework), ktorý bude vytvorený na základe Národného rozvojového plánu v spolupráci s Európskou komisiou, je hlavným dokumentom vymedzujúcim poskytnutie podpory zo štrukturálnych fondov Európskej únie.
- Sektorové operačné programy (SOP – Sectoral Operation Programme), ako taktické dokumenty vytvorené na úrovni ministerstiev, ktoré rozpracovávajú problémové celky stratégií majúcich plošný (celoštátny) charakter, pre ktoré bude žiadané spolufinancovanie zo zdrojov Európskej únie.
- Regionálne operačné programy (ROP – Regional Operation Programme), ako taktické dokumenty, ktoré budú spracované na úrovni regiónov NUTS II a rozpracovávajú tie problémové celky stratégií, pre ktoré bude žiadané spolufinancovanie zo zdrojov Európskej únie.
- Strategické usmernenia Spoločenstva (SUS) – ROP odráža 1 usmernenie SUS t.j. „urobiť Európu a jej regióny atraktívnejším priestorom pre investície a prácu“, a súčasne 3 usmernenie SUS t.j. vytvorenie väčšieho množstva a kvalitnejších pracovných miest“

Jednotlivé strategické dokumenty sú vypracovávané vo vzájomnej nadväznosti a postupnosti.

### Implementácia

Implementácia Programu hospodárskeho a sociálneho rozvoja obce Krásna Ves je zložitý a náročný proces. Za jeho realizáciu so zabezpečením všetkých väzieb na strategické a programové dokumenty SR a EÚ budú zodpovední predstavitelia samosprávy obce Krásna Ves. Návrh spôsobu implementácie bude treba dopĺňať v súlade s organizačnou štruktúrou samosprávneho úradu, jeho kompetenciami v nadväznosti na vývoj v oblasti legislatívy, predovšetkým v oblasti nakladania s finančnými prostriedkami. Pri posudzovaní jednotlivých Projektov sme použili procesnú analýzu, ktorej hlavným cieľom bolo analyzovať proces premeny vstupov pomocou použitia súboru finančných, ľudských a technologických zdrojov.



### Finančné zabezpečenie

V zmysle zákona č. 539/2008 Z. z. o podpore regionálneho rozvoja v znení zákona 309/2014 Z.z., sa financovanie regionálneho rozvoja realizuje na troch úrovniach: Na mikroregionálnej úrovni je možné rozvojové aktivity financovať jedine združovaním zdrojov nižšej úrovne, čiže obcí. Samosprávy nemajú spoločný zdroj financovania. V súčasnej situácii je možné rozvojové aktivity financovať buď z

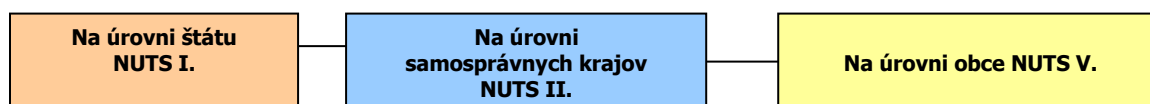


rozpočtov jednotlivých obcí v prípade individuálnych Projektov alebo združením financií viacerých obcí v prípade spoločných Projektov. V prípade financovania Projektov majúci význam v kontexte priorit celého kraja zohráva významnú úlohu Trenčiansky samosprávny kraj a financovanie inštitúcií v jeho zriaďovateľskej kompetencii. Ďalšími doplnkovými zdrojmi, ktoré možno definovať na úrovni jednotlivých aktivít sú predovšetkým štrukturálne fondy EÚ. Ich využitie v rámci jednotlivých aktivít je možné stanoviť len indikatívne bez určenia výšky požadovanej podpory s cieľom prispieť ku koordinácii realizácie rozvojových aktivít.

- Pri zostavovaní finančného plánu a zaisťovaní finančnej podpory je potrebné zamerať sa na tie opatrenia, ktoré sú nedostatočne podporované zo štátneho rozpočtu, alebo nie sú podporované vôbec.
- Pri zabezpečovaní základných potrieb občanov postupuje samospráva podľa zákona číslo 369/1990 Z.z. O obecnom zriadení a v zmysle zákona č. 138/1991 Zb. O majetku obcí v znení neskorších predpisov.
- Na plnenie svojich úloh má obec okrem finančných prostriedkov poukázaných od štátu v rámci delimitácie k dispozícii nasledovné financie: príjmy z miestnych daní a poplatkov, zdroje Štrukturálnych fondov Európskej únie v rámci programovacieho obdobia 2014 - 2020.

#### *Zdroje a dokumenty*

V súlade so snahou Slovenskej republiky o znižovanie rozdielov na úrovni rozvoja jednotlivých regiónov boli východiskom pri príprave Programu hospodárskeho a sociálneho rozvoja obce Krásna Ves nasledovné strategické dokumenty:



#### *Podporné materiály*

Pri vypracovaní Programu hospodárskeho rozvoja a sociálneho rozvoja obce Krásna Ves boli použité aj prognostické údaje vypracované Ministerstvom výstavby a regionálneho rozvoja SR. Hlavnou úlohou prognostických údajov je podporiť vypracovanie tohto programu a zabezpečiť tým zvýšenie efektívnosti procesov strategického plánovania a kvality tohto dokumentu. Toto zabezpečenie je dané prepojením Systému strednodobého výhľadu hospodárskeho a sociálneho vývoja a vecnej roviny strategického plánovania. Obec Krásna Ves má nasledovné možnosti čerpania mimorozpočtových zdrojov na dosahovanie svojich cieľov a priorit v zmysle stanovených tematických cieľov stratégie Európa 2020 a prioritných oblastí Pozičného dokumentu:

**Partnerská dohoda** (ďalej len „PD“), ako obdoba súčasného Národného strategického referenčného rámca, obsahuje záväzky členského štátu, že pridelené alokácie pre politiku súdržnosti EÚ sa využijú na implementáciu stratégie Európa 2020. Partnerská dohoda obsahuje aj návrh operačných programov.

**Operačné programy** (ďalej len „OP“) sú hlavným riadiacim nástrojom pre využívanie fondov EÚ. Na zabezpečenie naplnenia cieľov stratégie Európa 2020 vypracovala EK tzv. „kondicionality“, t.j. podmienky, ktoré musia členské štáty splniť, jednak sú to podmienky ex ante, ktoré musia byť zavedené pred poskytnutím prostriedkov z fondov, ako aj podmienky ex post, podľa ktorých bude uvoľnenie dodatočných prostriedkov z fondov závisieť na výkonnosti a dosahovaní cieľov stratégie Európa 2020.

#### **Tematické ciele v súlade so stratégiou Európa 2020:**

- 1) posilnenie výskumu, technologického rozvoja a inovácií;
- 2) zlepšenie prístupu k informáciám a komunikačným technológiám a zlepšenie ich využívania a kvality;
- 3) zvýšenie konkurencieschopnosti malých a stredných podnikov a poľnohospodárskeho sektora (v prípade EPFRV) a sektora rybného hospodárstva a akvakultúry (v prípade EFNRH);
- 4) podpora prechodu na nízko uhlíkové hospodárstvo vo všetkých sektoroch;
- 5) podpora prispôsobovania sa zmenám klímy, predchádzania a riadenia rizík;
- 6) ochrana životného prostredia a presadzovanie efektívneho využívania zdrojov;
- 7) podpora udržateľnej dopravy a odstraňovanie prekážok v kľúčových sieťových infraštruktúrach;
- 8) podpora zamestnanosti a mobility pracovnej sily;
- 9) podpora sociálneho začlenenia a boj proti chudobe;
- 10) investovanie do vzdelania, zručností a celoživotného vzdelávania;
- 11) zvyšovanie inštitucionálnych kapacít a efektivity verejnej správy.





#### Pozičný dokument definuje nasledujúce prioritné oblasti:

- podnikateľské prostredie priaznivé pre inovácie
- infraštruktúra pre hospodársky rast a zamestnanosť
- rozvoj ľudského kapitálu a zlepšenie účasti na trhu práce
- trvalo udržateľné a efektívne využívanie prírodných zdrojov
- moderná a profesionálna verejná správa

Priority stanovené v Pozičnom dokumente boli použité ako podklad pre prípravu najdôležitejších strategických dokumentov SR pre čerpanie fondov EÚ: Partnerskej dohody a operačných programov.

#### Štruktúra operačných programov

P.č.	Operačné programy	Riadiaci orgán	Sprostredkovateľský orgán pod riadiacim orgánom	Tematický cieľ / Investičná priorita	Fond EÚ
1	Výskum a inovácie (VaI)	MŠVVŠ SR	1a, 10	1b, 3	EFRR, ESF
2	Integrovaná infraštruktúra (II)	MDVRR SR	MF SR	2 7a,b,c,d	KF, EFRR
3	Ľudské zdroje (ĽZ)	MPSVR SR	MV SR	9	EFRR, ESF
			8,9,10,		
			MZ SR	9a	
			MŠVVŠ SR	10	
4	Kvalita životného prostredia (KŽP)	MŽP SR	MDVRR SR	4c	KF, EFRR
			MH SR	4,7e	
			4,5,6,		
			MV SR	5b	
5	Integrovaný ROP (IROP)	MPaRV SR	MK SR	6c	ESF, EFRR
			VÚC	5,6,7,9,10	
			5,6,7,9,10,		
6	Efektívna verejná správa (EVS)	MV SR	11		EFRR, ESF
7	Technická pomoc (TP)	ÚV SR	11		EFRR
8	Rozvoj vidieka	MPaRV SR			EPFRV
9	Rybné hospodárstvo	MPaRV SR			EFNRH
10	Európska územná spolupráca	RO budú určené zo strany EK			EFRR
11	Interact, Urban	RO budú určené zo strany EK			EFRR

## Uplatnenie integrovaného prístupu

### rozmer - 1

Rôzne aspekty života obce – environmentálny, hospodársky, sociálny a kultúrny – sú vzájomne prepojené a úspech v rozvoji samosprávy možno dosiahnuť len prostredníctvom integrovaného prístupu. Opatrenia týkajúce sa fyzickej obnovy sa v PHRSR skombinovali s opatreniami na podporu vzdelávania, hospodárskeho rozvoja, sociálneho začleňovania a ochrany životného prostredia. Predpokladom toho je rozvoj silných partnerstiev medzi miestnymi obyvateľmi, občianskou spoločnosťou, miestnym hospodárstvom a rôznymi úrovňami správy. Takýto prístup je osobitne dôležitý v súčasnosti vzhľadom na vážnosť problémov, pred ktorými momentálne samospráva stojí. Tieto problémy siahajú od konkrétnych demografických zmien cez dôsledky hospodárskej stagnácie v súvislosti s tvorbou pracovných miest a sociálnym pokrokom až po dôsledky zmeny klímy. Reakcia na tieto problémy bude mimoriadne dôležitá na dosiahnutie inteligentnej, udržateľnej a inkluzívnej spoločnosti, ktorá je cieľom stratégie Európa 2020.

### rozmer – 2

PHSR obce Krásna Ves integruje všetky dokumenty na miestnej úrovni ako aj ciele a priority národných strategických dokumentov a dokumentov EÚ. PHRSR obce Krásna Ves 2015 – 2024 integruje a nadväzuje na predchádzajúce PHSR obce 2007 - 2016, viacročný rozpočet. PHSR obce vychádza a integruje strategické dokumenty na národnej úrovni ako Partnerská dohoda, ktorá určuje stratégiu, priority a podmienky SR na využívanie fondov EÚ tak, aby sa dosiahli priority stratégie Európa 2020, Pozičný dokument Európskej komisie k Partnerskej dohode a programom SR na roky 2014-2020, Stratégia financovania Európskych štrukturálnych a investičných fondov pre programové obdobie 2014 – 2020, Integrovaný regionálny operačný program „IROP“. Ďalej integruje a vychádza zo strategických dokumentov EÚ: Stratégia EÚ 2020 - cieľ: konkurencieschopnosť, zamestnanosť a hospodársky rast, Spoločný strategický rámec EK, marec 2012, Nariadenia EK (Všeobecné nariadenie, nariadenie k fondom), CENTROPE – Správa o regionálnom rozvoji, 2012, CENTROPE – Nástroj na hodnotenie potrieb infraštruktúry – podpora konkurencieschopného regionálneho rozvoja (INAT), CENTROPE – Stratégia ľudského kapitálu, CENTROPE – Stratégia v oblasti vedomostného regiónu, CENTROPE – Stratégia v oblasti priestorovej integrácie a Akčný plán 2013+.





### rozmer – 3

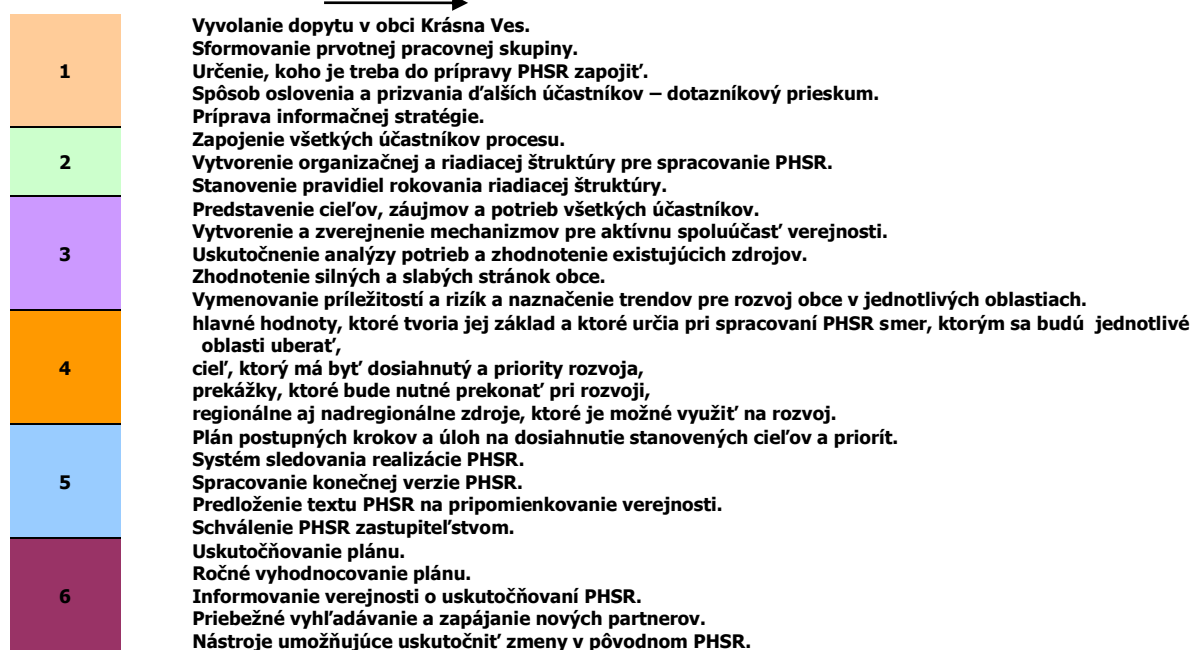
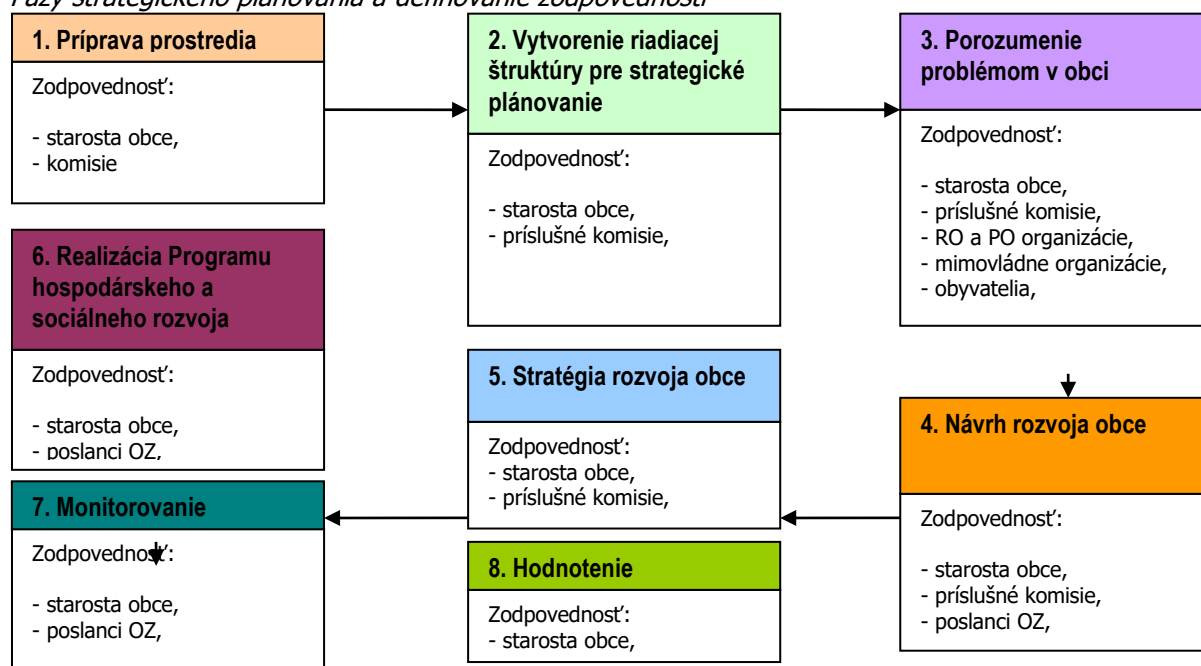
Integrovaný prístup bol uplatnený pri procese spracovania strategického dokumentu, kde boli zohľadnené predstavy, potreby a požiadavky jednotlivých zainteresovaných skupín ako sú obyvatelia, rozpočtové a príspevkové organizácie zriadené v rámci pôsobnosti obce, mimovládne organizácie, záujmové skupiny obyvateľov, podnikateľské subjekty, obec a jej jednotlivé orgány: poslanci OZ, starosta, komisie. Integrovaný prístup bol uplatnený v prípravnej fáze spracovania PHRSR, prostredníctvom dotazníkového prieskumu pri jednotlivých skupinách. Následne bol integrovaný prístup uplatnený v rámci schvaľovacej fázy PHRSR, kde bol návrh dokumentu zaslaný zainteresovaným skupinám na záverečnú úpravu, doplnenie a odsúhlasenie.

### rozmer – 4

Integrovaný prístup bol uplatnený v prípade finančného zabezpečenia jednotlivých priorít a cieľov. Financovanie sa realizuje z viacerých zdrojov – verejných a súkromných. Verejné zdroje uplatňujú integrovaný prístup z hľadiska horizontálneho ako aj vertikálneho. Z horizontálneho hľadiska predstavuje kombinovanie viacerých možných zdrojov EÚ (Operačných programov). Z vertikálneho hľadiska sú integrované zdroje EÚ, úrovne SR, VÚC a nakoniec na najnižšej úrovni miestnej samosprávy.

PHSR sa skladá z hlavného dokumentu a príloh, ktoré sú jeho neoddeliteľnou súčasťou.

### Fázy strategického plánovania a definovanie zodpovednosti



Zdroj: Woleková, Mežianová, 2004, s.14 – 17.



## Analytická časť Programu hospodárskeho rozvoja a sociálneho rozvoja obce Krásna Ves 2015 - 2024

### 2 ZÁKLADNÁ CHARAKTERISTIKA OBCE

Z hľadiska administratívneho členenia je obec sídlom okresu B. n. Bebravou súčasťou Vyššieho územného celku Trenčín.

#### Základná charakteristika obce Krásna Ves (k 31.12.2013)

Kód obce	543080
Názov okresu	Bánovce nad Bebravou
Názov kraja	Trenčiansky
Štatút obce	obec
PSČ	956 53
Telefónne smerové číslo	038
Prvá písomná zmienka o obci - meste - rok	1208
Nadmorská výška obce - mesta v m	258
Celková výmera územia obce [m <sup>2</sup> ]	10 216 105
Hustota obyvateľstva na km <sup>2</sup>	50
Zdroj: ŠÚ SR	

Nadmorská výška stredu obce je 258 m.n.m. a priemerná hustota obyvateľstva je 50 obyvateľov / km<sup>2</sup>. V porovnaní s ostatnými obcami Slovenska patrí medzi slabo zaľudnené obce. Celková plocha katastra je 10,21 mil. m<sup>2</sup>.

#### Vymedzenie územia

Krásna Ves leží na juhozápadnom úpätí Strážovskej hornatiny, na hornom toku rieky Bebravy. Kataster obce má výmeru 1022 ha. Stred obce je v nadmorskej výške 258 m. Od okresného mesta Bánovce nad Bebravou je obec vzdialená 13 km severným smerom. Z mesta vedie cesta cez Horné Ozorovce, Podlužany a Timoradzu do Krásnej Vsi. Z Krásnej Vsi pokračuje cesta do Slatinky nad Bebravou, Slatiny nad Bebravou, kde sa rozdvaja. Jedna cesta vedie do Trebichavy a druhá cesta do Šípkova a Čiernej Lehoty. Tam obe cesty končia. Iná cesta vedie z Krásnej Vsi do Motešíc. Obcou preteká rieka Bebrava, ktorá vyviera v Čiernej Lehote. Do nej sa vlieva potôčik Kopanička, prameniaci v katastri obce pod Veľkými Lúkami - Svitaná. Vysoko v horách nad Krásnou Vsou na sever sa rozprestiera čiastočne osídlená náhorná plošina, nazývaná Veľké Lúky. Cestná vzdialenosť cez Slače je až štyri kilometre.

#### 2.1 HISTÓRIA OBCE

Osídlenie Krásnej Vsi siaha až do praveku. Svedčia o tom archeologické nálezy z mladšej doby kamennej (eneolit, 2000 r. pr. n.l.), a mladšej doby bronzovej (1300-900 r. pr. n.l.), z ktorej pochádza lužické žiarové a mohylové pohrebisko v Krásnej Vsi. Pohrebisko lužickej kultúry bolo odkryté v rokoch 1935 – 1938 v priestore cintorína. Vykopávky uskutočňoval v štyroch etapách prof. dr V. Budinský – Kricka. V uvedených rokoch bolo v Krásnej Vsi odkrytých 40 mohýl a 8 plochých hrobov. Menší počet plochých hrobov a možno i mohýl bol ešte pred výskumom zničený. Na základe zistených skutočností tu bolo pochovaných najmenej 73 jedincov na ploche 250 x 60 m. Mohyly mali rozdielne rozmery. Z vápencového kameňa bol vyložený veniec v priemere 650 – 700 cm. Uprostred v kruhu v tmavej priehlbine na vápencovom kameni bola nádoba s popolom a vedľa nádoby aj za hrst' drveného uhlia. V niektorých urnách sa našli aj nezhorené kosti spopolených ľudských tiel. Popolnice, obvykle zapustené do zeme, bývali prikrývané najčastejšie masami, ale aj inými nádobami i kamennými doskami. Súčasť hrobu tvorili milodary pozostávajúce z väčšej časti z keramiky a bronzových predmetov, v niektorom prípade až do 20 kusov, ale vo väčšine len 3-5 kusov. Bol to doposiaľ najväčší preskúmaný mohylník lužickej kultúry na Slovensku. Územie obce sa spomína r. 1208 ako "zem Basnan" v listine nitrianskeho župana Tomáša. V listine sa rieši spor trenčianskeho šľachtica Benedikta s nitrianskym biskupom pre majetky v okolí Trenčína, ktoré údajne nitriansky biskup neoprávnene vlastní. Krásna Ves sa v listine uvádza ako Basnan. Bol to jej najstarší známy názov písaný odvtedy v



rôznych podobách (Bazna, Basna), ktorý sa udržal až do 16. storočia. Avšak názov Basna sa používal už veľa desaťročí pred Basom. Pôvodný názov sa dáva tiež do súvislosti s horským masívom v katastri obce, pomenovaným Baské (Baskov kameň), ktorý tvorí hranicu s okresom Trenčín. Terajší názov Krásna Ves sa prvý krát v dnešnej podobe uvádza už v roku 1532 v daňovom súpise Trenčianskej stolice (Krásnaves). Neskôr sa častejšie stretávame s názvom Krásna (1549), Krásno (1598) a to aj so starším názvom Basna, až takmer do konca 19. storočia. V období silnej maďarizácie ku koncu 19. storočia dostala obec úradný maďarský názov "Bankaraszna". Po roku 1913 nesie názov Krásnejša a po vzniku prvej CSR aj druhý názov Krásna Ves. V roku 1927 došlo k definitívnemu ustáleniu názvu obcí a osád v celej republike a od toho roku sa už dnešný názov obce Krásna Ves nezmenil.

## 2.2 PRÍRODNÉ POMERY

### Geomorfológia

Reliéf opisovanej oblasti tvorí pohorie Strážovské vrchy. Strážovské vrchy opisuje vlastné horstvo, Strážovské vrchy, ale aj na severe susediace Súľovské vrchy a čiastočne Žilinskú kotlinu - jej podcelky Žilinská pahorkatina, Rajecká kotlina a Domanížská kotlina. Okrajovo do opisovanej oblasti zasahuje na juhu aj Podunajská pahorkatina (podcelkom Nitrianska pahorkatina), na západe Považské podolie a na východe Hornonitrianska kotlina. Západnú a severnú hranicu oblasti tvorí rieka Váh, východnú rieky Rajčanka a Nitra a z juhu oblasť ohraničuje železničná trať Chynorany - Trenčín.

### Geologické pomery

Oblasť v ktorej sa obec Krásna Ves nachádza je budovaná prevažne kryštálikom a kryštálikom tatrika, ktoré formujú všetky jadrové pohoria. Severnú oblasť tvorí bradlové pásmo, z juhu cez Podunajskú pahorkatinu vstupujú do oblasti neogénne sedimenty.

#### *Bradlové pásmo*

Bradlové pásmo je najzložitejším pásmom Západných Karpát. Tiahne sa v podobe úzkeho, na sever vyklenutého pásu na rozhraní vonkajších a vnútorných Karpát. Jeho dnešná podoba je výsledkom hlavne terciérnej deštrukcie laramskej vrásovo-príkrovovej sústavy. Charakteristickým znakom bradlového pásma je uvedená pozícia, neprítomnosť predmezozoických hornín, pestrý vývoj jury a kriedy, flyšový vývoj paleogénu a charakteristický bradlový tektonický štýl: jursko-spodnokriedové vápencové šošovky tvoria bradlá pieninského typu, ktoré prenikajú cez kriedové a paleogénne slieňovce a flyše. V bradlovom pásme sa vyskytujú dve kontrastné jursko-kriedové sekvencie a rad prechodných sekvencií. Čorštýnska sekvencia sa vyznačuje jurskými krinoidovými a hl'uznatými vápencami, hiátom v spodnej kriede a faciou pestrých slieňov v albe až mástrichte. Kysuckú (pieninskú) sekvenciu charakterizujú dogerské slieňovce a rádiolary, hl'uznaté a pelagické vápence vrchnej jury a spodnej kriedy. Od cenomanu (albu ?) dominuje fácia "púchovských slieňov" a komplexy flyšu, na mnohých miestach so zlepencami. Na Považí a Orave so stavby bradlového pásma vstupuje klapská sekvencia, reprezentovaná prevažne kriedovými flyšovými súvrstviami, niekde s hojnými konglomerátmi, tzv. exotickými, v senóne aj s polohami pestrých slieňovcov. Na Považí je do bradlového pásma začlenená i manínska sekvencia, charakteristická hlavne plytkovodnými vápencami spodnej jury (hierlatzské vápence) a spodnej kriedy (urgónske vápence), ale aj cenomanským a senónskym flyšom. Vnútrokarpatský pôvod predsenónskej časti tejto sekvencie nie je sporný, nedosiahla sa však zhoda v tom, či predstavuje čelnú časť tatrika alebo krížňanského príkrovu.

#### *Tatrikum*

Tatrikum je obnažené v jadrových pohoriach a reprezentujú ho kryštálické horniny a ich vrchnopaleozoický a mezozoický obal. Kryštalinický fundament tatrika má v niektorých jadrových pohoriach svoje špecifické prvky. Všeobecne sa dá povedať, že v prevahe ho tvoria metamorfity stredného a vysokého stupňa (svorové ruly, ruly) a granitoidy. Sú záznamy o prítomnosti aj vyššie tlakových reliktov. Na druhej strane v niektorých pohoriach (Tribeč, Malé Karpaty, Považský Inovec) vystupujú aj nízko metamorfované komplexy. Kontakty týchto komplexov odlišného metamorfovaného stupňa sú tektonické a v prevahe asi hercýnske. V autochtónnej obalovej pozícii sú na kryštaliniku mladopaleozoické a mezozoické sedimenty stratigrafického rozpätia perm až spodný turón. Mladopaleozoická sedimentácia je zastúpená klastickými súbormi hornín, ktoré tvoria aj bazálne časti triasu. Strednotriasové súvrstvia sú tvorené platformnými karbonátmi, vápencami a dolomitmi. Vo vrchnom triase prevláda klastická sedimentácia. V jure došlo k výraznej diferenciacii sedimentačného priestoru. V šiprúnskom pásme prevláda panvová sedimentácia s ällgauským súvrstvom, radiolariovými



vápencami a radiolaritmi. V prahových vývoch Červenej Magury, tribečskej a vysokotatranskej oblasti prevláda sedimentácia krinoidových a piesčitých vápencov. Spodná krieda je charakterizovaná pelagickým súvrstvom rohových vápencov. Sedimentárny cyklus uzatvára flyšové súvrstvie s rozsahom alb - stredný turón. Tatrikum je najhlbšou obnaženou tektonickou jednotkou vnútorných Karpát a predstavuje relatívny autochtón pre všetky nad ním ležiace jednotky. V tejto súvislosti je možné dodať, že v podloží tatrika pravdepodobného ekvivalentu spodného austroalpinu Východných Álp možno predpokladať potenciálne penninikum.

### Neogénne sedimenty

Pomerne rozľahlé územie v južnej časti opisovanej oblasti vyplňuje Podunajská pahorkatina. Budujú ju neogénne sedimenty pokryté hlavne sprašou a sprašovými hlinami. Úvalinové doliny početných vodných tokov stekajúcich z vých. strán Považského Inovca rozčlenili severozáp. časť Nitrianskej pahorkatiny na sústavu plochých, mierne modelovaných chrbtov a pod úpäťm pohoria uložili rozľahlé náplavové kužele. Sev. časť tohto územia, ktorú tvorí Bánovská pahorkatina, leží vo výške 240 - 300 m n. m. Juž. časť, vyplnená Bojnianskou pahorkatinou rozloženou zhruba od vyústenia doliny potoka Železnica po juž. hranice oblasti, leží v nadm. výške 200-300 m. Územie pri vých. hraniciach opisovanej oblasti tvorí sev. časť úzkeho pásu Nitrianskej nivy, ktorá sleduje rieky Nitra (Stredonitrianska niva) a Bebrava (Bebravská niva). V tomto rovinatom území nepresahujú relatívne výškové rozdiely 10 m. V štrkovo-piesčitých riečnych sedimentoch kvartérneho veku sa vyskytujú plytké preliačiny, ktoré vznikli na mieste starých korýt a opustených meandrov.

### Pôdne pomery

Dominantným pôdnym typom v obci Krásna Ves sú rendziny. Rendziny sú dvojhorizontové A-C pôdy vyvinuté výlučne zo zvetralín pevných karbonátových hornín, t.j. hornín bohatých na bázičné kationy, s obsahom  $\text{CaCO}_3$ , alebo  $\text{MgCO}_3$  nad 75%, ale s nedostatkom ďalších živín a malým nerozpustným minerálnym zvyškom (vápence, dolomity, vápnité zlepence, serpentíny, sádrovce). Pôdy vyvinuté z takýchto pôdotvorných substrátov a prevažne v členitom reliéfe sú spravidla plytké, stredne ťažké, so skeletnosťou nad 30%. Dominantným pôdotvorným procesom pri ich vzniku a vývoji je mačínový proces až po procesy akumulácie a stabilizácie humusu. Humusový horizont sa u rendzín tvorí podstatne pomalšie ako u iných pôdných jednotiek. Príčinou je malý podiel nerozpustných minerálov, podieľajúcich sa na jeho tvorbe. Rendziny sú pôdy s molickým (tmavý, hrúbky nad 10 cm, s nasýtenosťou sorpčného komplexu bázičnými kationmi nad 50%) Am-horizontom, prechádzajúcim cez menší prechodný A/C-horizont priamo do plytšieho pôdotvorného substrátu (zvetraliny) a ten do pevnej kompaktnéj karbonátovej horniny, R-horizontu. V typickom vývoji sú uhličitany vo všetkých pôdných horizontoch. Ich prítomnosť brzdí iné, predovšetkým zvetrávacie a translokačné procesy v pôde. Rendziny sú horské až vysokohorské pôdy. Vyvinuli sa prevažne z hornín mezozoickej obalovej série kryštalinika. Túto sériu tvoria takmer výlučne vápence a dolomity lemujúce oblúky našich kryštálických pohorí najmä zo severnej strany. Významnými lokalitami rendzín sú pohoria Nízke Tatry, Belanské Tatry, Malá a Veľká Fatra, Strážovské vrchy, Chočské pohorie, Muránska planina, Slovenský raj, Malé Karpaty, Tribeč a Slovenský kras. Nachádzajú sa v nadmorských výškach 200 - 2 200 m, v klimatickej oblasti teplej a suchej až veľmi chladnej a vlhkej. V poľnohospodárskych pôdach je ich výmera pomerne malá, v rámci lesných pôd sú však po kambizemiach druhým najrozšírenejším pôdnym typom.

Nasledujúca tabuľka prezentuje vývoj štruktúry pôdneho fondu v obci Krásna Ves od roku 2004.

Výmera územia v ha.	2004	2005	2006	2007	2008	2009	2010	2011	2012	2013	2014
Celk. výmera úz. obce	1021,6	1021,6	1021,6	1021,6	1021,6	1021,6	1021,6	1021,6	1021,6	1021,6	1021,6
Pol'no. pôda - spolu	435,4	435,4	435,3	435,3	435,3	435,3	435,3	435,3	435,3	435,2	435,2
- orná pôda	281,1	280,9	280,9	280,9	280,9	281,0	281,0	281,0	280,9	280,9	280,9
- záhrada	20,6	20,6	20,6	20,6	20,6	20,6	20,6	20,6	20,6	20,5	20,5
- trvalý trávny porast	133,7	133,9	133,8	133,8	133,8	133,8	133,8	133,8	133,8	133,8	133,8
Nepoľ. pôda - spolu	586,2	586,2	586,4	586,4	586,3	586,3	586,3	586,3	586,4	586,4	586,4
- lesný pozemok	528,0	528,0	528,0	528,0	527,9	527,8	527,8	527,8	527,8	527,8	527,8
- vodná plocha	7,3	7,3	7,3	7,3	7,3	7,3	7,3	7,3	7,3	7,3	7,3
- zast. pl. a nádvorie	36,6	36,9	36,9	36,9	37,0	37,0	37,1	37,0	37,0	37,1	37,1
- ostatná plocha	14,4	14,0	14,2	14,2	14,2	14,2	14,2	14,2	14,2	14,2	14,2

Zdroj: 20.6.2012, <http://px-web.statistics.sk/PXWebSlovak/>



Celková výmera katastrálneho územia obce je 1021,6 ha. Poľnohospodárska pôda spolu činila celkovo 435,2 ha. Nepoľnohospodárska pôda tvorila 586,4 ha. K nárastu došlo hlavne v prípade zastavaných plôch. K najväčším negatívnym zmenám došlo v sledovanom období v prípade ornej pôdy. Do roku 2014 klesla výmera na 280,9 ha.

### **Hydrologické pomery**

Obec spadá do nadradeného povodia rieky Nitra a čiastkového povodia rieky Bebrava. Bebrava je najväčším tokom Nitry v úseku medzi Bánovcami nad Bebravou a Topolčanmi. Do Bebravy ústia potoky, ktoré odvodňujú severových. stránu Považského Inovca (Svinica 27 km, Inovec 19 km, Livina 25 km). Nitra, ktorá tečie tesne pri vých. hranici opisovanej oblasti, zbiera ďalšie toky prameniace na vých. stranách Považského Inovca. Patrí k nim hlavne Chotina dlhá 29,2 km, na ktorej nad obcou Nemečky vznikla malá vodná nádrž. Na jej prítoku Železnica (Zľavský potok leží vodná nádrž (rozlohy 12 ha) a rekreačné stredisko Duchonka. Na Z od Chrabrian (miestna časť Topolčian) ústi do Nitry potok Bojnianka (25 km), odvodňujúci vých. časť starohotskej kotliny. V juž. časti opisovanej oblasti zbiera početné krátke prítoky 32 km dlhý potok Radošinka, ktorý pramení na Z od Krahulčích vrchov (570 m). K jeho prítokom patrí Blatnica, Hlavinka, Stoličný potok, Andač a ďalšie.

#### *Podzemné vody*

Sľatinská dolina, nachádzajúca sa v severnej časti okresu Bánovce nad Bebravou, zahrnujúca obce Čierna Lehota, Šípkov, Slatina nad Bebravou, Slatinka nad Bebravou, Krásna Ves a Timoradza, predstavuje z hľadiska vodohospodárskeho veľmi významnú oblasť, v ktorej sa nachádzajú vodné zdroje napojené na Ponitriansky skupinový vodovod (PnSV). Z tohto diaľkového privodu pitnej vody je zásobované obyvateľstvo miest a obcí okresov Bánovce nad Bebravou, Partizánske, Topolčany a mesto Nitra, čo v súčasnosti predstavuje cca 206 tisíc obyvateľov. V budúcnosti sa výhľadovo plánujú napojiť i ďalšie mestá a obce, čím celkový počet zásobovaných obyvateľov vzrastie na 250 tisíc.

### **Klimatické pomery**

Pomerne veľká rozloha oblasti a jej severo-juž. orientácia podmieňuje pomerne veľké rozdiely v klimatických podmienkach jednotlivých častí. Juž. a juhozáp. časť je výrazne ovplyvnená teplou klímou susednej Podunajskej pahorkatiny. Podobne teplé vplyvy sa šíria i kotlinami Považského podolia. V sev. a severozáp. časti je chladnejšie podnebie, jeho drsnosť sa zvyšuje smerom do vnútra oblasti. Všeobecne možno povedať, že juž. a záp. časť ležia v oblasti teplej, prevažná časť pohoria v mierne teplej oblasti a len uzavreté horské skupiny patria do oblasti chladnej. Priemerná ročná teplota v juž. a záp. časti je 7 - 8 °C, v sev. časti okolo 7 °C a vo vyšších hornatinných častiach dosahuje iba 5°C. Najteplejším mesiacom je júl s priemernými teplotami 15 až 18 °C. Najchladnejším mesiacom je január s priemernými teplotami - 3 až - 6 °C. Úhrn zrážok v oblasti je 700 - 1000 mm, pričom najviac zrážok pripadá na jún (100 -120 mm) a najmenej na február (45 - 59 mm). Počet dní so snehovou pokrývkou sa pohybuje medzi 80 až 120 dňami. Priemerný počet letných dní (dní s teplotou 25 °C a viac) je 20 - 30, v južnejšie položených častiach kotlin aj 50. Obdobne, ako aj v iných častiach Slovenska, aj tu prevažujú vetry záp. a severozáp. smerov. Približne 2/3 dní roka je oblačnosť, pričom najmenej oblačné dni sa vyskytujú koncom leta a začiatkom jesene. Do roka je tu priemerne 50 jasných dní a 25 -30 dní s búrkou. Pre niektoré časti kotlin (napr. Žilinská kotlina) je charakteristický jav teplotnej inverzie, keď v kotlinách je drsné, hmľisté počasie s nízkymi teplotami a vo vyšších polohách je jasno a pomerne teplo. Teplotný rozdiel dosahuje často vyše 10°C.

### **Rastlinstvo a živočíšstvo**

#### *Fauna*

Skladbu živočíšnych spoločenstiev, ako aj výskyt jednotlivých druhov živočíchov podmieňuje predovšetkým rastlinný kryt, klimatické a hydrografické podmienky spolu s geomorfologickou tvárnosťou krajiny. V opisovanej oblasti sú zastúpené dve zóny - zóna listnatých lesov a čiastočne (v niektorých častiach) zóna stepí (stepného bezlesia). V samotnom orografickom celku Považský Inovec prevládajú spoločenstvá živočíchov lesných, lesostepných a lúčnych typov, v menšej miere skalné a sporadicky i jaskynné biocenózy. Osobitné postavenie majú spoločenstvá živočíchov vodných biotopov a kultúrnych stepí. Na skladbu fauny mali vplyv premeny porastov v posledných desaťročiach, najmä likvidácia starých drevín vo vrcholových partiách Inovca. V minulosti bol napr. známy výskyt takých druhov, ako je fuzáč alpský a jasoň červenooký, ktoré sa v súčasnom období už buď na Inovci nevyskytujú, alebo len veľmi vzácné. Napriek tomu je však fauna vzhľadom na rôznorodé geomorfologické činitele a ostatné prírodné podmienky veľmi pestrá a rozmanitá. Z bezstavcov tu žije veľké množstvo, druhov mäkkýšov (najpozoruhodnejší je výskyt juhoalpského druhu slimáka medzi Modrovou a Starou í Lehotou) a hmyzu. Z celkového počtu druhov hmyzu sú azda najviac zastúpené chrobáky, najmä fuzáče, roháče, bystrušky, krasce atď. Na horských lúkach,





okrajoch lesov a rúbaniskách možno pozorovať viacero druhov pestrofarebných motýľov, najmä babôčky, vidlochvosty, dúhovce, perlovce, očkáne, hnedáčky, modráčiky, mlynáriky, žltáčky atď. Skalné dutiny, jaskyne, staré stromy, opustené obytné budovy, pivnice a povaly osídľujú viaceré druhy netopierov. Sú to chránené živočíchy, ohrozená je ich existencia. V kultúrnej stepi (poľné biotopy) sa najčastejšie stretávame s jarabicou, bažantom, zajacom, v niektorých častiach i s králikom. Na polia často vychádza i srnčia zver a vhodnú potravu tu nachádza i diviacia zver, ktorá tu, najmä v noci, narobí veľa škôd. V považských lužných lesoch sa tiež koncentrujú zaujímavé druhy vtáctva - krakľa belasá, strakoš červenohlavý, tesár čierny, zalietali sem aj beluše veľké, na štrkových laviciach sa vyskytol ležiak obyčajný. Občas vídať hruškovité hniezda kúdeľníčok lužných, v korunách stromov hniezdia aj sokoly myšiare, myšiarky ušaté atď. V hlinených a štrkových stenách zahniezdzujú kolónie brehúľ a vsáčne i včeláky zlaté (okolie Piešťan).

## Flóra

Podľa fyto geografického členenia Slovenska (Futák 1984) patrí flóra hodnoteného územia do oblasti západokarpatskej flóry (Carpatum occidentale), obvodu predkarpatskej flóry (Praecarpatum), okresu Strážovská hornatina. Malá časť územia patrí do obvodu Západobeskydskej flóry (Beschidicum occidentale), okresu Javorníky. V hodnotenom území boli na údolnú nivu, alúvium Váhu čiastočne viazané aj vrbovo-topolové lesy nižinné *Salicion albae* Soó 1930. Na suchších miestach v návaznosti na údolie Váhu sa vyskytovali tiež porasty mapované ako dubovo-brestovo-jaseňové nižinné lužné lesy podzväzu *Ulmion* Oberd. 1953. V alúviách úzkych údolných nív potokov a ich prítokov boli rozšírené najmä lužné lesy podhorské a horské, zaradované do *Alnion glutinoso-incanae* Oberd. 1953, ktoré na naplaveninách kontaktovali pionierske spoločenstvá vrbn zväzu *Salicion triandrae* T. Müller et Görs 1958. Na údolne nivy nadväzovali a v hodnotenom území aj výrazne plošne dominovali väčšinou mezofilné zmiešané lesy označované ako dubovo-hrabové lesy karpatské *Carici pilosae-Carpinion betuli* J. et M. Michalko 1986. Fragmentárne sa v nich najmä na xerotermných miestach vyskytovala mapovacia jednotka – dubovo-cerové lesy *Quercetum petrae-cerris* Soó 1957 s.l. a tiež ojediniele na malých plochách dubové kyslomilné lesy *Genisto germanicae-Quercion dalechampii* R. Neuh. et Z. Neuh. 1967 corr. J. Michalko 1983. V podhorskom stupni vzhľadom na geologické podložie sa vyskytovali bukové a jedľové lesy kvetnaté (*Eu-Fagion* Oberd. 1957.). Súčasný charakter flóry a vegetácie predmetného územia zodpovedá, resp. je výsledkom flórogeenetických procesov integrovaných z fyto geografickej polohy územia a fyzicko-geografických, biotických pomerov a výrazných dlhodobých a extenzívnych antropogénnych zásahov, najmä však spôsobmi a charakterom využívania krajiny v súčasnosti. V hodnotenom predmetnom území sa v súčasnosti nachádzajú okrem intravilánu mesta a obcí náhradné rastlinné spoločenstvá, pričom prevládajú fragmentárne prevládajú synantropizované zvyšky vyššie uvedených fytocenóz, resp. ich náhradné spoločenstvá. Plošne dominujú polia s rozličnou intenzitou obhospodarovania, záhrady, prídometné záhradky, sady, i opustené sady, kosené lúky, pasienky. V súčasnosti patrí medzi čiastočne zachované a významné rastlinné spoločenstvo biotopu jaseňovo-jelšové podhorské lužné lesy kód Ls1.3 (príloha č. 1 Vyhlášky č. 24/2003 Z.z). Spoločenstvo patrí zväzu *Alnion incanae* Pawłowski in Pawłowski et al. 1928, podzväzu *Alnion glutinoso-incanae* Oberd. 1953. Je pomerne zachované, ako lem potokov s nespevneným, prirodzeným brehom potoka. V súčasnosti je ovplyvňované a značne redukované okolitými fytocenózami modifikovanými a vyplývajúcimi z dlhodober antropogénnej činnosti (kosené lúky, poľné cesty, pasienky, málo resp. nevyužívané pasienky). Porast tvorí v konkrétnom úseku spoločenstvo blízke k asociácii *Stellario-Alnetum glutinosae* Lohmeyer 1957, s postupným a nevýrazným prechodom k spoločenstvu vrbových krovín na zaplavovaných brehoch riek Kr9, zväzu *Salicion triandrae* T. Müller et Görs 1958. Druhovo dominuje jelša lepkavá (*Alnus glutinosa*), vrba biela (*Salix alba*), baza čierna (*Sambucus nigra*), čremcha obyčajná (*Prunus padus*), vtrúsene javor horský (*Acer pseudoplatanus*), lieska obyčajná (*Corylus avellana*), vrba krehká (*S. fragilis*) a v. purpurová, ostružina ožinová (*Rubus caesius*). Z bylín najmä kozonoha hostcova (*Aegopodium podagraria*), krkoška chlpatá (*Chaerophyllum hirsutum*), záružlie močiarne horské (*Caltha palustris subsp. laeta*), prhl'ava dvojdomá (*Urtica dioica*), hluchavka škvrnitá (*Lamium maculatum*), zádušník brečtanolistý (*Glechoma hederacea*), prvosienka vyššia (*Primula elatior*), lipkavec obyčajný (*Galium aparine*), hviezdica hájna (*Stellaria nemorum*), blyskáč cibul'konosný (*Ficaria bulbifera*), ale tiež pichliač zelinový (*Cirsium oleraceum*), čerkáč obyčajný (*Lysimachia vulgaris*), kostihoj lekárska (*Symphytum officinale*), povoja plotná (*Calystegia sepium*), chmeľ obyčajný (*Humulus lupulus*), ostrica oddialená (*Carex remota*), lipnica pospolitá (*Poa trivialis*), pýr plazivý (*Elytrigia repens*) aj chrastrnica trst'ovníkovitá (*Phalaris arundinacea*), v letnom aspekte však začína dominovať prhl'ava dvojdomá (*Urtica dioica*) i invázna astra kopijolistá (*Aster lanceolatus*) a postupne degraduje druhové spektrum. V predmetnom území predpokladanej trasy sa vyskytujú tiež fragmenty pôvodného dubovo-hrabového lesa označovaného aj ako biotop Ls2 – dubovo-hrabové lesy karpatské, fytocenologicky patriace do zväzu *Carpinion* Issler 1931 podzväzu *Carici pilosae-Carpinion* J. et M. Michalko 1985. Napriek značnej modifikácii dlhodobého vplyvu osídlenia a antropogénnych aktivít, rastie v týchto zvyškoch široké spektrum pôvodných druhov. Z drevín sú to najmä hrab obyčajný (*Carpinus betulus*), značne lieska obyčajná (*Corylus avellana*), tiež javor horský (*Acer pseudoplatanus*), j. poľný (*A. campestre*), čerešňa vtáčia (*Cerasus avium*), čremcha obyčajná (*Padus avium*), dub zimný (*Quercus petraea*), ojediniele i buk lesný. Z pôvodných bylín sa zachovali najmä: pl'úcnik lekárska (*Pulmonaria officinalis*), hluchavník žltý (*Galeobdolon luteum*), veronika obyčajná (*Veronica chamaedrys*), hrachor jarný (*Lathyrus vernus*), kokorík mnohokvetý (*Polygonatum multiflorum*), kostihoj hl'úznatý (*Symphytum tuberosum*), lipkavec Schultesov (*Galium schultesii*), plamienok priamy (*Clematis recta*), ostrica chlpatá (*Carex pilosa*), o. prstnatá (*C. digitata*), chlpaňa hájna (*Luzula luzuloides*), mednička ovisnutá (*Melica nutans*), lipnica hájna (*Poa nemoralis*), fialka lesná (*Viola reichenbachiana*), mliečnik mandľolistý (*Tithymalus amygdaloides*), zvonček prhl'avolistý (*Campanula trachelium*) kopytník európsky (*Asarum europaeum*) a i.



## 2.3. TECHNICKÁ INFRAŠTRUKTÚRA

Obec je elektrifikovaná. Rozvodná sieť plynu je v obci vybudovaná. Obyvatelia sú napojení na verejný vodovod. Obec nemá vybudovanú splaškovú kanalizáciu s ČOV. Pokrytie mobilných operátorov je nasledovné T - mobile 100 %, Orange 100 % a O2 cca. 100 %. Občania majú v súčasnosti možnosť pripojenia na Internet prostredníctvom DSL, prípadne prostredníctvom mobilných operátorov.

Infraštruktúra	jednotka	súčasný stav	budúci stav
Pošta	ano/nie	nie	nie
Káblová televízia	ano/nie	nie	nie
Verejný vodovod	pokrytie v %	100	100
Vlastný zdroj pitnej vody	názov/výdatnosť	áno	áno
Verejná kanalizácia dažďová	pokrytie v %	10	80
Kanalizačná sieť pripojená na ČOV	pokrytie v %	0	100
Rozvodná sieť plynu	pokrytie v %	100	100
pripojenie na sieť internet	DSL	áno	áno
	EDGE/UMTS/	áno	áno
	Wi-Fi	nie	nie
verejný internet	ano/nie	nie	nie
verejný prístupový bod	ano/nie	nie	nie
internetová kaviareň	ano/nie	nie	nie
pokrytie signálom Orange	%	100 %	100 %
pokrytie signálom T-mobile	%	100 %	100 %
pokrytie signálom O2	%	100 %	100 %
verejné studne	počet	nie	nie
pramene pitnej vody	počet	áno	áno
vodojemy	počet/objem	áno	áno
skládka TKO	ano/nie	nie	nie
separovaný zber	ano/nie	áno	áno
zberný dvor pre separovaný zber	ano/nie	nie	áno
kompostovisko	ano/nie	nie	áno
cintorín	počet	1	1
dom smútku	počet	1	1

Zdroj: OcÚ Krásna Ves, 2014

### Odvádzanie a zneškodňovanie odpadových vôd

Obec Krásna Ves nemá vybudovanú kanalizačnú sieť. Odpadové vody sa zhromažďujú do žump a septikov rodinných domov, zariadení občianskej vybavenosti a výroby a sú likvidované individuálne vlastními jednotlivých nehnuteľností. Absencia kanalizácie ohrozuje stav povrchových i podzemných vôd a tým výrazne zhoršuje životné podmienky obyvateľstva.

#### Ochranné pásma

- ochranné pásmo vodovodov a kanalizácií v zmysle §19 zákona č. 442/2002 Z. z. v znení neskorších predpisov: do priemeru DN 500 **1,5 m** na obidve strany od pôdorysného okraja potrubia, priemeru DN500 a viac **2,5 m** na obidve strany od pôdorysného okraja potrubia (navrhované potrubia)

### Elektrická rozvodná sieť

Obec je v súčasnosti zásobovaná elektrickou energiou z existujúcej nízko napätvej siete, ktorá je v obci vedená po stĺpových podperách od jednotlivých trafostaníc. Počet trafostaníc v obci v súčasnom období je 5. Obec má vybudovanú el. sieť na podmienky elektrického vykurovania domácností. V súčasnosti táto kapacita je voľná, vzhľadom k skutočnosti, že občania prestali kúriť elektrinou. NN rozvod pre obec je urobená vzdušnou a káblovou NN sieťou. Meranie spotreby elektrickej energie je centrálné merané v trafostaniciach. Každý odberateľ elektrickej energie má meranie spotreby elektrickej energie pri objekte alebo pri trafostanici. Vzdušný NN rozvod je urobený vodičmi AIFe, samonosným káblom AES, káblové káblami AYKY a NAYY-J. Odbočenia pre rodinné domy je urobený závesnými káblami alebo vodičmi AIFe.

#### Ochranné pásma

- ochranné pásmo vonkajšieho nadzemného elektrického vedenia v zmysle zákona č. 656/2004 Z. z., § 36 vymedzené zvislými rovinami po oboch stranách vedenia vo vodorovnej vzdialenosti meranej kolmo na vedenie od krajného vodiča pri napätí:
- od 1 kV do 35 kV vrátane: 1. pre vodiče bez izolácie 10 m, v súvislých lesných priesekoch 7 m,
- pre vodiče so základnou izoláciou 4 m, v súvislých lesných priesekoch 2 m, 3. pre zavesené káblové vedenie 1 m
- od 35 kV do 110 kV vrátane 15 m





- od 220 kV do 400 kV vrátane 25 m
- v ochrannom pásme vonkajšieho nadzemného elektrického vedenia a pod elektrickým vedením je zakázané:
  - zriaďovať stavby, konštrukcie a skládky
  - vysádzať a pestovať trvalé porasty s výškou presahujúcou 3 m
  - vysádzať a pestovať trvalé porasty s výškou presahujúcou 3 m vo vzdialenosti 2 m od krajného vodiča vzdušného vedenia s jednoduchou izoláciou
  - uskládňovať ľahko horľavé alebo výbušné látky
  - vykonávať činnosti ohrozujúce bezpečnosť osôb a majetku
  - vykonávať činnosti ohrozujúce elektrické vedenie a bezpečnosť a spoľahlivosť prevádzky sústavy
  - vysádzať a pestovať trvalé porasty s výškou presahujúcou 3 m vo vzdialenosti presahujúcej 5 m od krajného vodiča vzdušného vedenia možno len vtedy, ak je zabezpečené, že tieto porasty pri páde nemôžu poškodiť vodiče vzdušného vedenia
- vlastník pozemku je povinný umožniť prevádzkovateľovi vonkajšieho nadzemného elektrického vedenia prístup a príjazd k vedeniu a na tento účel umožniť prevádzkovateľovi udržiavať voľný pruh pozemkov (bezlesie) v šírke 4 m po oboch stranách vonkajšieho nadzemného elektrického vedenia (táto vzdialenosť sa vymedzuje od dotyku kolmice spustenej z vonkajšej strany nadzemného elektrického vedenia na vodorovnú rovinu ukotvenia podporného bodu)
- ochranné pásmo zaveseného káblového vedenia v zmysle zákona č. 656/2004 Z. z., § 36 vymedzené zvislými rovinami po oboch stranách vedenia vo vodorovnej vzdialenosti meranej kolmo na vedenie od krajného vodiča pri napätí od 35 kV do 110 kV vrátane je 2 m
- ochranné pásmo vonkajšieho podzemného elektrického vedenia v zmysle zákona č. 656/2004 Z. z., § 36 vymedzené zvislými rovinami po oboch stranách krajných káblov vedenia vo vodorovnej vzdialenosti meranej kolmo na toto vedenie od krajného kábla:
  - 1 m pri napätí do 110 kV vrátane vedenia riadiacej regulačnej a zabezpečovacej techniky
  - 3 m pri napätí nad 110 kV
- v ochrannom pásme vonkajšieho podzemného elektrického vedenia a nad týmto vedením je zakázané:
  - zriaďovať stavby, konštrukcie, skládky, vysádzať trvalé porasty a používať osobitne ťažné mechanizmy
  - vykonávať bez predchádzajúceho súhlasu prevádzkovateľa elektrického vedenia zemné práce a iné činnosti, ktoré by mohli ohroziť elektrické vedenie, spoľahlivosť a bezpečnosť prevádzky, prípadne sťažiť prístup k elektrickému vedeniu
- ochranné pásmo elektrickej stanice vonkajšieho vyhotovenia v zmysle zákona č. 656/2004 Z. z., § 36:
  - s napätím 110 kV a viac je vymedzené zvislými rovinami, ktoré sú vedené vo vodorovnej vzdialenosti 30 m kolmo na oplotenie alebo na hranicu objektu elektrickej stanice
  - s napätím do 110 kV je vymedzené zvislými rovinami, ktoré sú vedené vo vodorovnej vzdialenosti 10 m kolmo na oplotenie alebo na hranicu objektu elektrickej stanice
  - s vnútorným vyhotovením je vymedzené oplotením alebo obostavanou hranicou objektu elektrickej stanice, pričom musí byť zabezpečený prístup do elektrickej stanice na výmenu technologických zariadení
- v ochrannom pásme elektrickej stanice je zakázané vykonávať činnosti, pri ktorých je ohrozená bezpečnosť osôb, majetku a spoľahlivosť a bezpečnosť prevádzky elektrickej stanice (ÚPD M., 2008).

## Zásobovanie plynom

Obec je zásobovaná zemným plynom naftovým z regulačnej stanice, ktorá nie je umiestnená v obci, stredotlakým rozvodom vedeným od obce Timoradza. Miestne plynovody sú stredotlaké. Vedenie plynovodov a dimenzie rozvodov sú riešené tak, aby plošne a kapacitne postačili pre potreby obce Krásna Ves. Miestne stredotlaké plynovody sú realizované z polyetylénového potrubia, podľa podmienok STN 38 6413. Toto riešenie umožňuje pri minimálnych svetlostiach prepravu značných množstiev plynu na veľké vzdialenosti za priaznivých tlakových pomerov. Miestne plynovody sú vedené v telesách komunikácií a v zelených pruhoch v súbehu s miestnymi komunikáciami. V niekoľkých prípadoch došlo ku križovaniu plynovodu s miestnou komunikáciou. Odberatelia zemného plynu sú zásobovaní z miestnej stredotlakej siete a stredotlaké prípojky priamo cez stredotlaké prípojky a domové regulátory.

### Ochranné pásma

- ochranné pásmo plynovodu v zmysle zákona č. 656/2004 Z. z., § 56 vymedzené vodorovnou vzdialenosťou od osi priameho plynovodu alebo od pôdorysu technologickej časti plynárenského zariadenia merané kolmo na os plynovodu alebo na hranu pôdorysu technologickej časti plynárenského zariadenia:
  - 4 m pre plynovod s menovitou svetlosťou do 200 mm
  - 8 m pre plynovod s menovitou svetlosťou od 201 mm do 500 mm
  - 1 m pre plynovod, ktorým sa rozvádza plyn na zastavanom území obce s prevádzkovaným tlakom nižším ako 0,4 MPa
  - 8 m pre technologické objekty
- bezpečnostné pásmo plynovodu v zmysle zákona č. 656/2004 Z. z., § 57 vymedzené vodorovnou vzdialenosťou od osi priameho plynovodu alebo od pôdorysu technologickej časti plynárenského zariadenia merané kolmo na os plynovodu alebo na hranu pôdorysu technologickej časti plynárenského zariadenia:
  - 10 m pri plynovodoch s tlakom nižším ako 0,4 MPa prevádzkovaných na voľnom priestranstve a na nezastavanom území
  - 20 m pri plynovodoch s tlakom od 0,4 MPa do 4 MPa a s menovitou svetlosťou do 350 mm
  - 50 m pri regulačných staniaciach, filtračných staniaciach, armatúrnych uzloch určí v súlade s technickými požiadavkami prevádzkovateľ distribučnej siete pri plynovodoch
- s tlakom nižším ako 0,4 MPa, ak sa nimi rozvádza plyn v súvislej zástavbe (ÚPD M., 2008).



### **Zásobovanie teplom**

Zdroje tepla väčšieho rozsahu sa v obci nenachádzajú. Jednotlivé nehnuteľnosti v prevažnej miere majú svoje lokálne zdroje tepla na spotrebu vykurovacieho média zemného plynu. Pri stanovení tepelnej potreby je potrebné vychádzať z STN 383350 o zásobovaní teplom. Vzhľadom k tomu, že obec je plne plynofikovaná sú jednotlivé objekty či už rodinné domy alebo občianska vybavenosť zásobované teplom z vlastných tepelných zdrojov, ktorých palivová základňa je zemný plyn naftový na 35 %, pevné palivá na 63 % a 2 % elektrická energia.

### **Zásobovanie pitnou vodou**

Pramene Slatinskej doliny sú základom Ponitrianskeho skupinového vodovodu ( PnSV ), ktorý je založený na unikátnom gravitačnom systéme. Jedinečnosť zásobovanie obyvateľstva pitnou vodou cestou PnSV spočíva v prirodzenom samospáde vody. Týmto spôsobom PnSV zásobuje pitnou vodou nasledujúce obce a mestá v okresoch Bánovce nad Bebravou, Partizánske, Topoľčany a v časti okresu Nitra. Obec je zásobovaná pitnou vodou, ktorá je akumulovaná vo vodojeme, ktorý má kapacitu 20m<sup>3</sup>. Zdrojom pitnej vody pre obec Krásna Ves a obec Timoradza je prameň Kopanička s výdatnosťou 15 l./s., Nevyužitými a voľne otekajúcimi sú pramene Riečka s výdatnosťou 11 l./s. a Podskálie. Z hľadiska hydrostatického tlaku nie je obec rozdelená na tlakové pásma nakoľko sa nejedná o členitý terén. Výška hladiny vo vodojeme je postačujúca pre celú obec. Potrubné rozvody sú prevažne z rúr plastových tlakových hrdľovaných. Rozvodné potrubie okrem prívodu pitnej vody zabezpečuje prívod vody k podzemným hydrantom, ktoré slúžia pre protipožiarne účely. Z hľadiska budúcej možnej výstavby vzhľadom na vybudovanú sieť a vhodné tlakové pomery je možné ju napojiť na existujúce rozvody vodovodnej siete.

### **Telekomunikačné a rádiokomunikačné zariadenia**

V riešení obce sa zachováva rozvod miestneho rozhlasu z ústredne v objekte obecného úradu. Odtiaľ je vyvedený vzdušný rozvod vedený na samostatných ocelových stožiaroch. Príjem rozhlasového signálu v obci je zabezpečený individuálne prostredníctvom antén z vysielača nachádzajúceho sa mimo katastrálneho územia obce. Príjem rozhlasového signálu v obci je dobrý a plne postačuje. Príjem televízneho signálu v obci je zabezpečený individuálne prostredníctvom antén vo vyhovujúcej kvalite. V obci je príjem signálu STV 1 a 2, TV Markíza.

### **Pokrytie územia pre mobilné siete**

Pokrytie mobilných sietí T- Mobil a Orange je z existujúcich zariadení, ktoré je dobré. Priamo v intraviláne obe sa nenachádzajú technické zariadenia mobilných operátorov. Ďalší rozvoj a skvalitnenie mobilných sietí si zabezpečujú jednotliví operátori mobilných sietí. Pokrytie mobilných operátorov je : Orange – 95 % a T – mobile – 100 %.

### **Telekomunikácie**

V súčasnosti je telefónna sieť riešená nadzemným vedením. K dispozícii je digitálna telefónna ústredňa so 100 bytovými prípojkami. V súčasnosti kapacitne potrebám obyvateľov obce postačuje. Technické údaje o kapacitách a využití telefónnych ústrední a telefónnych trasách sú predmetom obchodného tajomstva Slovak Telekom a.s. a preto sa v programe hospodárskeho a sociálneho rozvoja obce neuvádzajú. Ich prípadné rozšírenie zabezpečia podľa potreby na vlastné náklady jednotliví investori. Požiadavky na napojenie nových lokalít obce na verejnú telefónnu sieť budú riešené priamo z existujúcej telefónnej ústredne v obci. Podľa požiadaviek Slovak Telekom a.s. je potrebné miestnu telefónnu sieť v sústredenej zástavbe pre bytové stanice dimenzovať na 1-1,5 páru pre novú bytovú výstavbu a 2 páry na občiansku vybavenosť. V budúcnosti by sa mala sieť telefónnych rozvodov riešiť kabelizáciu všetkých jestvujúcich nadzemných rozvodov úložným káblom v zemi a u nových telefónnych rozvodov kabelizáciu v trasách do všetkých ulíc obce pre možnosť pripojenia každého bytu káblovými rozvodmi situovanými vedľa miestnych komunikácií.

#### *Ochranné pásma*

1. ochranné pásma telekomunikačných vedení, zariadení a objektov verejnej telekomunikačnej siete v zmysle Zákona o elektronických komunikáciách č. 610/2003 Z. z. v znení neskorších predpisov (ÚPD M.,2008).

### **Netradičné druhy energie**

Zdroje a zariadenia na výrobu netradičných druhov energie tepla väčšieho rozsahu sa v obci nenachádzajú. Odporúča sa zmena palivovej základne prechodom na biomasu. V prípade



nedostatočného využitia orných pôd pre poľnohospodárske účely, je možné tieto plochy preorientovať na pestovanie plodín pre energetické účely a ich využitie pri zásobovaní teplotou. Zároveň je možné pre energetické účely využívať aj odpady z lesných plôch a bioodpady z obce.

### **Verejné osvetlenie**

Verejné osvetlenie je tvorené vodičom AIFe a výbojkovými svietidlami na podperných bodoch elektrickej siete NN. S rekonštrukciou NN siete sa v budúcnosti zrekonštruje aj verejné osvetlenie jednotným vodičom AIFe upevneným na spoločných konzolách s elektrickým NN vedením zospodu, pričom sa využijú prevádzkyschopné existujúce svietidlá, respektíve sa použije jednotný typ svietidiel vhodný na osvetľovanie komunikácií. Pri preferovanom ukladaní existujúcej elektrickej NN siete do zeme bude verejné osvetlenie riešené samostatnými osvetľovacími stožiarimi s káblovým rozvodom v zemi. Napájanie a ovládanie verejného osvetlenia bude zrealizované z rozvádzačov verejného osvetlenia.

### **Odvádzanie dažďových vôd**

Väčšina dažďových vôd by sa mala zachytávať na súkromných pozemkoch a prípadne využívať na polievanie. Voda zadržaná v území prispeje k zachovaniu potrebnej vlhkosti, nevyhnutnej pre rast sídľejúcej vegetácie. Za týmto účelom by mal byť stanovený záväzný regulatív minimálneho podielu nespúšťaných plôch. Odvod dažďovej vody z komunikácií sa navrhuje prostredníctvom vsakovacích jám na okrajoch komunikácií. V prípade potreby zriaďovania väčších spevnených plôch (napr. odstavňových a manipulačných plôch) by sa mali preferovať priepustné povrchy vytvorené zo zatravnovacích tvárnic alebo zámkovej dlažby. Vody z povrchového odtoku z nezastavaných plôch sa budú odvádzať povrchovými rigolmi a prekrytým potrubím do vodných tokov. Technické riešenie dažďových rigolov, ako aj výpočet dimenzie a množstva dažďových vôd, bude predmetom riešenia v podrobnejšej dokumentácii.

## **2.4. DOPRAVA**

Doprava predstavuje jeden z kľúčových faktorov rozvoja obce Krásna Ves, pričom sama o sebe nie je cieľom, ale prostriedkom hospodárskeho rozvoja a predpokladom k dosiahnutiu sociálnej a regionálnej súdržnosti. Rezort dopravy si v súlade so zásadami trvalo udržateľného rozvoja vytýčil v rámci dopravnej politiky SR globálny cieľ, ktorým je trvalo udržateľná mobilita. Môžeme ju definovať ako dlhodobé zabezpečenie neustále narastajúcich prepravných potrieb spoločnosti (prepravy tovarov a osôb) v požadovanom čase a kvalite, s maximálnou efektivitou, pri súčasnom znižovaní negatívnych účinkov dopravy na životné prostredie a zdravie obyvateľov.

Trasovanie a výstavba dopravnej infraštruktúry v obci vychádzajúca z prepravných požiadaviek jej obyvateľov a hospodárskych subjektov v nej žijúcich a činných, je podmienená miestnym územným členením a charakterom územia (napríklad chránené územia). Cieľovým zosúladením všetkých faktorov pri územnom plánovaní vrátane plánovania dopravnej infraštruktúry (efektívnym využitím územia) a rešpektovaním špecifických daností regiónu je snaha doceliť trvalo udržateľný charakter životného prostredia.

### **Cestná osobná hromadná doprava**

Osobná hromadná doprava je zastúpená autobusovými linkami miestnej hromadnej dopravy SAD Prievidza, a.s.. V obci sú jednostranné zastávky miestnej hromadnej dopravy, ktoré sú riešené mimo rozhládové trojuholníky križovatiek. Zastávky by mali byť situované na samostatných zastávkových pruhoch vrátane nástupísk a jednostranných čakacích prístreškov, ktoré je nutné rekonštrukciou skvalitniť..

### **Parkovacie, odstavňové plochy a priestranstva, garáže**

Pre potreby parkovania osobných aut mimo pozemkov rodinných domov sa na území obce nachádza plocha statickej dopravy pred objektom obecného úradu, kde je umiestnený aj kultúrny dom. Táto plocha poskytuje parkovanie pre cca. 15 osobných motorových vozidiel. Ďalšia je pred kaplnkou a pred cintorínom. Toto nepostačuje pre budúci rozvoj obce. Pre zabezpečenie statickej dopravy je potrebné zriadiť parkovisko aj v prípade športovej infraštruktúry a ostatných objektov občianskej vybavenosti.



### **Hlukové pásma cestnej dopravy**

Na ceste III. triedy nebolo v roku 2001 uskutočnené sčítanie dopravy z dôvodu predpokladanej nízkej dopravnej záťaže na komunikácii. Z toho dôvodu je predpoklad, že nedôjde k prekročeniu prípustnej hladiny hluku v obytnom území.

### **Pešie komunikácie**

Cesta III, ktorá prechádza intravilánom obce je vybavená chodníkmi len čiastočne. V budúcnosti sa plánuje s ich výstavbou pozdĺž celej štátnej cesty. Chodníky musia spĺňať normou požadovanú šírku 2,0 m resp. 1,5 m a musia byť fyzicky oddelené od príľahlého jazdného pruhu. Uvedená podmienka však zrejme z dôvodu nedostatku priestoru nebude všade splnená. Ostatné komunikácie v obci zabezpečujú prevažne prístupy k domom a nie sú vybavené chodníkmi a jestvujúce šírky koridorov medzi oploteniami ani neumožňujú dodatočnú výstavbu chodníkov. Z hľadiska bezpečnosti cestnej premávky je možné tento stav akceptovať z dôvodu veľmi nízkej intenzity obslužnej dopravy, ktorá umožňuje zmiešanie pešej a automobilovej dopravy v spoločnom profile.

### **Polné cesty**

Polné cesty nadväzujú na miestne komunikácie a sú to vyjazdené, utlačené zemité vozovky šírky cca 2,5 -3,0 m slúžiace hospodárskym účelom. Tieto polné cesty nie sú zrealizované v zmysle príslušných noriem a nemajú význam v dopravnom systéme obce.

### **Cyklistická doprava**

Cyklistická doprava priamo nadväzuje na koncepciu turizmu a cestovného ruchu . V budúcnosti by ju mali tvoriť hlavne chodníky prepájajúce jednotlivé turisticky atraktívne miesta regiónu.

### **Železničná doprava**

Cez obec neprechádza železničná trať. Najbližšia železničná stanica je v malej vzdialenosti približne 11 km v obci Horné Ozorovce. Sprístupnenie tejto dopravy pre obyvateľov obce zabezpečuje SAD Prievidza.

## **2.5. ŽIVOTNÉ PROSTREDIE**

Kvalitné životné prostredie je jednou zo základných podmienok existencie ľudstva. Vzrastajúce problémy spojené práve so zhoršovaním kvality životného prostredia vedú ku koncentrácii úsilia štátov Európy a hlavne novo rozšírenej Európskej únie eliminovať negatívne zásahy do životného prostredia a naprávať škody spôsobené v minulosti. Svedčí o tom i prijatie Šiesteho environmentálneho akčného programu Spoločenstva "Životné prostredie 2010: Naša budúcnosť, naša voľba" (Akčný program), ktorý tvorí rámec environmentálnej politiky Európskej únie. Definuje kľúčové dlhodobé ciele v starostlivosti o životné prostredie, pričom za prioritu pokladá riešenie problémov zmeny klímy, ochrany prírody a biodiverzity, životného prostredia pre zdravie a kvalitu života, prírodných zdrojov a odpadov. Povinnosť a potreba naplňovať prijaté ciele vedúce k zlepšovaniu negatívneho stavu životného prostredia, prináležia všetkým stupňom štátnej správy a samosprávy. Obec v uvedenej hierarchii predstavuje najnižší, ale základný prvok.

Zákon NR SR č. 543/2002 Z.z. o ochrane prírody a krajiny legislatívnou formou zabezpečuje zachovanie rozmanitosti podmienok a foriem života na Zemi, vytvorenie podmienok na trvalé udržanie, obnovovanie a racionálne využívanie prírodných zdrojov, záchranu prírodného dedičstva, charakteristického vzhľadu krajiny a udržanie ekologickej stability. Vymedzuje územnú a druhovú ochranu a ochranu drevín.

Východiskom na riešenie ekostabilizačných opatrení v katastrálnom území obce je súčasná krajinná štruktúra, ktorá odráža využitie zeme a predstavuje ťažiskový krok rôznych analýz potrebných pri tvorbe M - ÚSES. Súčasná krajinná štruktúra (ďalej SKŠ) v území je odrazom pôsobenia ľudskej činnosti na biotické a abiotické zložky krajiny a zároveň odzrkadľuje stupeň antropogénnej premeny krajiny. SKŠ odráža vzájomnú kombináciu súboru prvkov prírodného, poloprírodného (človekom pozmenené prvky krajinskej štruktúry) i umelého charakteru (človekom vytvorené prvky krajinskej štruktúry). Na základe zastúpenia a plošinej rozlohy jednotlivých prvkov SKŠ môžeme hodnotiť



súčasný stav antropizácie územia, či ide o územie prirodzené s vysokou krajinoekologickou hodnotou, alebo naopak o územie antropicky silne pozmenené s nízkou krajinoekologickou hodnotou.

### **Chránená oblasť prirodzenej akumulácie vôd**

Nariadením vlády Slovenskej republiky č. 13/1997 Zb. o niektorých chránených oblastiach prirodzenej akumulácie vôd patria do takejto oblasti aj Strážovské vrchy. Popisovaná hranica tejto oblasti sa okrem iného popisu odvoláva aj na prebiehajúcu hranicu popisovanú nasledovne. „Južne od obce Trebichava mení hranica svoj smer na západ, prechádza cez kótu Udrina (652) k severnému okraju intravilánu obce Horné Motešice, odtiaľ sleduje súvislý pás lesa až po obec Trenčianske Mitice“. Z uvedeného popisu a z výkresovej dokumentácie, ktorá tvorí prílohu 1 tohto nariadenia vyplýva, že celý kataster obce Krásna Ves sa nachádza v chránenej oblasti prirodzenej akumulácie vôd Strážovské vrchy.

### **Pásma hygienickej ochrany Slatinskej pramennej línie**

Časť katastra obce sa Rozhodnutím Západoslovenského krajského národného výboru v Bratislave č. PLVII-4/998/1982-8 zo dňa 9.3.1989 nachádza v pásme hygienickej ochrany Slatinskej pramennej línie nasledovne:

Pásma hygienickej ochrany I. stupňa názov prameňa Kopanička.

Pásma hygienickej ochrany II. Stupňa – spoločné.

Priebeh hranice týkajúci sa katastra obce Krásna Ves prechádza východne po štátnej ceste Krásna Ves – Motešice, severne po hranici katastra s obcou Bobot, obcou Omšenie, južne pozdĺž štátnej cesty Šípkov, Slatina nad Bebravou – Slatinka nad Bebravou – Krásna Ves – Motešice.

Keďže ochranné pásma I. stupňa je ohradené režimom činnosti v ňom sa tento dokument nezaobrá.

V pásme hygienickej ochrany II. stupňa sa nariadením zakazuje:

- a) budovať nové objekty občianskeho, poľnohospodárskeho a priemyselného charakteru,
- b) stanovať, táboriť, usporadúvať veľké turistické zrazy, umývať automobily, mechanizmy a pod.,
- c) zriaďovať nové cintoríny, mrchoviská, skládky odpadov /priemyselných a mestských/,
- d) skladovať a manipulovať s ropnými látkami a zriaďovať produktovody,
- e) vykonávať zimnú údržbu ciest chemickými látkami,
- f) ťažiť zemné hmoty a vykonávať zásahy, ktorými sa naruší oživená pôdna vrstva a zmenší hrúbka krycích vrstiev. Možné je len dočasné odstránenie krycích vrstiev v prípade budovania kanalizačných zberáčov.
- g) hnojiť hnojovicou hovädzieho dobytku a ošípaných, zriaďovať hnojovicové závlahy,
- h) aplikovať hnojovicu a silážne šťavy /obsah žúmp je možné aplikovať len mimo PHO II. stupňa/
- i) hnojiť a prihnojovať v mimo vegetačnom období t.j. od 15.10. do 15.4.
- j) aplikovať dusíkaté vápno, močovinu, čpavok,
- k) siať obilie morené zlúčeninami ortuti,
- l) používať perzistentné prípravky, zvlášť typu chlorovaných uhlíkovodíkov,
- m) zavlažovať odpadovými vodami, alebo postrekom odpadových vôd,
- n) letecké hnojenie a aplikácie pesticídnych prípravkov /obmedzené na najnutnejšiu mieru/
- o) ťažiť drevo vo veľkých súvislých plochách a preriedovať porasty na väčších plochách bez zabezpečenia podrastu,
- p) budovanie ďalších odberných zariadení na exploatácie podzemnej vody pre iné než vodárenské účely.

### **Ochranné pásma vodný zdroj Timoradza – vŕtané studne HT-1 až HT-8**

Pre časť katastra obce Krásna Ves rozhodnutím Obvodného úradu životného prostredia Topolčany ŠVSaOO 2738/94 zo dňa 17.1.1995 určili ochranné pásma vodného zdroja Timoradza nasledovne:





### Pásmo hygienickej ochrany 2. stupňa - vonkajšia časť

Bola vymedzená pre katastrálne územie Krásna Ves nasledovne: severovýchodnú a severnú hranicu tvorí štátna cesta Trebichava – Krásna Ves a západnú hranicu tvorí rieka Bebrava od križovania so štátnou cestou pod obcou Krásna Ves až po sútok s potokom Zlobina.

V tomto pásme je zakázané zriaďovať mrchoviská, skládky priemyselných odpadov, fekálií, kalov, odpadových vôd s obsahom rádioaktívnych a toxických zložiek.

Zakázaná je výstavba ropovodov, a produktovodov toxických a škodlivých látok, výstavba veľkokapacitných objektov pre živočíšnu výrobu ako aj výstavba vodohospodárskych diel určených k čisteniu odpadových vôd.

Je zakázané prevádzkovať zariadenia so sústredenou infekciou, kafilérne bitúanky, spaľovne odpadov a iné podobné zariadenia.

Je zakázaná ťažba dreva na veľkých súvislých plochách a manipuláciou pri obhospodarovaní lesov nesmie dochádzať k ohrozovaniu kvality podzemných a povrchových vôd.

Zakazuje sa používať chemický posyp na zimnú údržbu ciest.

Je zakázané budovanie ďalších odberných objektov na exploataciu podzemnej vody pre iné než vodárenské účely.

Ďalšie podmienky režimu činnosti v tomto pásme obsahuje samotné rozhodnutie.

### **Lokality NATURA 2000**

Do katastra obce zasahuje lokalita NATURA 2000.

Názov Strážovské vrchy

Kód územia SKCHVU028

Kraj Trenčiansky

Správca územia CHKO Strážovské vrchy

Zakázané činnosti (30 kB) doc

Platná vyhláška (188.91 kB) pdf

Platnosť k 1.4.2012

### **Zakázané činnosti v CHVÚ:**

- vykonávanie lesohospodárskej činnosti v blízkosti hniezda orla skalného, sokola sťahovavého, bociana čierneho, včelára lesného alebo na lokalitách výskytu tetra hľadáča, ak tak určí obvodný úrad životného prostredia,
- odstraňovanie ojedinele stojacich suchých stromov alebo zlomov na lesných pozemkoch, ktoré nie sú zdrojom zvýšenej početnosti biotických škodlivých činiteľov, nepredstavujú potenciálne nebezpečenstvo z hľadiska bezpečnosti a ochrany zdravia pri práci a nebránia technologickému prístupnosti porastu,
- odstraňovanie alebo poškodzovanie hniezdných alebo dutinových stromov druhov vtákov, pre ktoré je chránené vtáčie územie vyhlásené, na lesných pozemkoch v ochranných lesoch, ak tak určí obvodný úrad životného prostredia,
- likvidácia alebo zmenšovanie rozlohy krovin alebo nelesnej drevinovej vegetácie, ak tak určí obvodný úrad životného prostredia,
- výrub alebo vykonávanie akýchkoľvek zásahov do drevín rastúcich mimo lesa od 1. marca do 30. júna,
- rozorávanie existujúcich trvalých trávnych porastov, okrem ich obnovy,
- mechanizované kosenie alebo mulčovanie existujúcich trvalých trávnych porastov alebo iných poľnohospodárskych plodín spôsobom od okrajov do stredu na súvislej ploche väčšej ako 0,5 hektára,
- rekultivácia lomu, ak tak určí obvodný úrad životného prostredia,
- pozemné aplikovanie pesticídov, mulčovanie alebo kosenie na pozemkoch dočasne nevyužívaných na rastlinnú výrobu<sup>1</sup> od 1. marca do 30. júna okrem odstraňovania inváznych druhov rastlín alebo okrem činností vykonávaných podľa osobitných predpisov,
- aplikovanie rodenticídov na ornej pôde iným spôsobom ako vkladáním do nôr,
- aplikovanie rodenticídov na existujúcich trvalých trávnych porastoch,
- uplatňovanie hospodárskeho spôsobu na ploche obnovného prvku väčšej ako 1 hektár v časti chráneného vtáčieho územia uvedenej v prílohe č. 2,
- vykonávanie úmyselnej obnovnej alebo výchovnej ťažby od 1. marca do 30. júna v častiach chráneného vtáčieho územia uvedených v prílohách č. 2 a č. 4,
- odstraňovanie alebo poškodzovanie hniezdných alebo dutinových stromov druhov vtákov, pre ktoré je chránené vtáčie územie vyhlásené, na lesných pozemkoch v časti chráneného vtáčieho územia uvedenej v prílohe č. 2, ak tak určí obvodný úrad životného prostredia,
- úmyselné znížovanie existujúceho drevinového zastúpenia jedle bielej pri výchove lesných porastov do rubnej doby lesného porastu v časti chráneného vtáčieho územia uvedenej v prílohe č. 3,
- vykonanie úmyselnej obnovnej ťažby, pri ktorej sa na 1 hektár plochy obnovovaného lesného porastu ponechá menej ako päť existujúcich jedincov jedle bielej v rubnej dobe na prirodzené dozitie v časti chráneného vtáčieho územia uvedenej v prílohe č. 3,
- uskutočňovanie horolezeckých alebo skalolezeckých výstupov v období od 1. marca do 30. júna v častiach chráneného vtáčieho územia uvedených v prílohách č. 2 a č. 4



- organizovanie športových, turistických alebo iných verejnosti prístupných aktivít a podujatí od 1. marca do 30. júna v časti chráneného vtáčieho územia uvedenej v prílohe č. 5,
- budovanie turistických chodníkov, cyklotrás, alebo táborísk od 1. marca do 30. júna v časti chráneného vtáčieho územia uvedenej v prílohe č. 5,
- vjazd alebo státie s motorovým vozidlom, motorovou trojkolkou, motorovou štvorkolkou, snežným skútom v časti chráneného vtáčieho územia uvedenej v prílohe č. 5 okrem motorového vozidla slúžiaceho na obhospodarovanie pozemku alebo patriaceho vlastníkovi (správcovi, nájomcovi) pozemku alebo vozidiel stráže prírody alebo lesnej stráže.

### Starostlivosť o územie

Územným plánovaním sa sústavne a komplexne rieši priestorové usporiadanie a funkčné využívanie územia, určujú sa zásady, navrhuje sa vecná a časová koordinácia činností ovplyvňujúcich životné prostredie, ekologickú stabilitu, kultúrno - historické hodnoty územia, územný rozvoj a tvorbu krajiny v súlade s princípmi trvalo udržateľného rozvoja. Územné plánovanie je v súčasnosti upravené zákonom č. 50/1976 Zb. o územnom plánovaní a stavebnom poriadku v znení neskorších predpisov. Územno-plánovacia dokumentácia je základným nástrojom územného rozvoja a starostlivosti o životné prostredie v obci. Základným nástrojom územného plánovania je územný plán obce. Územný plán obce je výsledok formálneho plánovania a je územnoplánovacím dokumentom v zmysle zákona č.50/1976 Zb. (zákon o územnom plánovaní a stavebnom poriadku v znení neskorších predpisov) a v zmysle vyhlášky č.84/1976 Zb. (o územnoplánovacích podkladoch a územnoplánovacej dokumentácii) v znení neskorších predpisov. V súčasnosti obec Krásna Ves nemá spracovaný územný plán a z hľadiska veľkosti sídla a rozpočtu sa s jeho vypracovaním v najbližšej dobe ani nepočíta.

### Ochrana ovzdušia

Na ochranu ovzdušia v obci pred potenciálnymi a reálnymi zdrojmi znečistenia slúži zákon č. 478/2002 Z. z. o ochrane ovzdušia v znení neskorších predpisov (platný v roku 2009, od 1.6.2010 účinný zákon č. 137/2010 Z.z o ovzduší). Upravuje práva a povinnosti právnických a fyzických osôb pri ochrane ovzdušia pred vnášaním znečisťujúcich látok ľudskou činnosťou a spôsobom obmedzenia následkov znečisťovania. V zákone sú definované znečisťujúce látky, zdroje znečisťovania, povinnosti právnických a fyzických osôb ako aj prevádzkovateľov zdrojov znečistenia ovzdušia, poplatky a pokuty za znečisťovanie ovzdušia. Definované sú veľké zdroje znečistenia ovzdušia ako technologické celky so súhrnným tepelným výkonom 50 MW alebo vyšším. V samotnom sídle sa výroba výrazne znečisťujúca ovzdušie nenachádza. Najviac znečisťujúcich zdrojov sa nachádza v okresnom meste B. n. Bebravou, ale aj v meste Partizánske, Topoľčany, Prievidza.

Zdrojmi znečisťovania ovzdušia v riešenom území v súčasnosti sú:

- automobilová doprava na ceste III. triedy, ako aj na miestnych komunikáciách,
- výroba tepla v domácnostiach a vo výrobných a obslužných prevádzkach,
- výrobné prevádzky v meste B. n. Bebravou, ale aj v meste Partizánske, Topoľčany, Prievidza.

#### Produkcia v t na km<sup>2</sup> podľa územie, chemická zlúčenina a rok

Okres B. n. Bebravou	2003	2004	2005	2006	2007	2008	2009	2010	2011	2012	2013
Tuhé emisie	0,37	0,43	0,55	0,50	0,50	0,51	0,50	0,48	0,52	0,52	0,63
Oxid siričitý	0,13	0,10	0,10	0,10	0,07	0,07	0,08	0,07	0,07	0,06	0,05
Oxid dusíka	0,18	0,19	0,20	0,18	0,18	0,18	0,17	0,17	0,17	0,17	0,18
Oxid uhoľnatý	0,80	0,81	0,83	0,79	0,71	0,70	0,67	0,66	0,69	0,70	0,79
<i>Tuhé emisie SR</i>	<i>0,85</i>	<i>0,85</i>	<i>1,02</i>	<i>0,88</i>	<i>0,71</i>	<i>0,70</i>	<i>0,69</i>	<i>0,67</i>	<i>0,71</i>	<i>0,72</i>	<i>0,73</i>
<i>Oxid siričitý SR</i>	<i>2,15</i>	<i>1,96</i>	<i>1,81</i>	<i>1,78</i>	<i>1,43</i>	<i>1,41</i>	<i>1,30</i>	<i>1,41</i>	<i>1,39</i>	<i>1,19</i>	<i>1,00</i>
<i>Oxid dusíka SR</i>	<i>1,19</i>	<i>1,16</i>	<i>1,14</i>	<i>1,06</i>	<i>0,96</i>	<i>0,94</i>	<i>0,87</i>	<i>0,88</i>	<i>0,88</i>	<i>0,81</i>	<i>0,80</i>
<i>Oxid uhoľnatý SR</i>	<i>3,76</i>	<i>3,87</i>	<i>3,70</i>	<i>3,94</i>	<i>3,74</i>	<i>3,64</i>	<i>3,00</i>	<i>3,37</i>	<i>3,65</i>	<i>3,56</i>	<i>3,42</i>

Zdroj: <http://px-web.statistics.sk/PXWebSlovak/>

Oproti ostatným regiónom Slovenska je okres B. n. Bebravou jeden z menej znečistených regiónov. Vo väčšine prípadov sa produkcia znečisťujúcich látok v okrese pohybuje pod úrovňou SR. Najmenej znečisťujúcich látok bolo produkováných v prípade oxidu siričitého, oxidu uhoľnatého a oxidov dusíka. Ako prezentuje nasledujúca tabuľka, k nárastu dochádza v prípade produkcie tuhých emisií a oxidov dusíka, ktoré sú pravdepodobne produkované ako externé vplyvy priemyselnej výroby, dopravy a zásobovania teplom v zimnom období (prechod na pevné palivá v dôsledku vysokých cien elektrickej energie) a v dôsledku poľnohospodárskej výroby.



## Hlukové pomery z dopravy

V zmysle Nariadenia vlády SR č. 40/2002 Z. z. o ochrane zdravia pred hlukom a vibráciami najvyššie prípustné hodnoty hluku z dopravy vo vonkajších priestoroch v obytnom území ciest I. a II. triedy, zberných mestských komunikácií a hlavných železničných ťahov sú povolené pre deň LA eq,p = 60 dB a v noci LA eq,p = 50 dB. Hlavná dopravná záťaž v katastrálnom území je na ceste III triedy, ktorá prechádza stredom obce Krásna Ves.

## Odpadové hospodárstvo

Základným právnym predpisom pri predchádzaní vzniku odpadov a pri nakladaní s odpadmi je zákon NR SR č. 223/2001 Z. z. o odpadoch a o zmene a doplnení niektorých zákonov, ktorý nadobudol účinnosť 1. júla 2001. Jedným zo základných nástrojov stratégie hospodárenia s odpadmi je vypracovanie „Programov odpadového hospodárstva“. Program odpadového hospodárstva Slovenskej republiky vypracováva Ministerstvo životného prostredia a následne samosprávny kraj, obec a pôvodca odpadu. Obsah Programu odpadového hospodárstva obce na roky 2011 - 2015 je zostavený podľa požiadaviek § 2 až § 5 vyhlášky MŽP SR č. 310/2013 Z.z., ktorou sa vykonávajú niektoré ustanovenia zákona o odpadoch a zároveň zohľadňuje POH SR a POH Trenčianskeho kraja. Ciele a opatrenia POH SR a POH Trenčianskeho kraja 2011 - 2015, ktoré sa budú realizovať obcou, právnickými a fyzickými osobami sú preto rozpracované v záväznej časti POH obce Krásna Ves na roky 2011 – 2015. Odpadové hospodárstvo zahŕňa všetky činnosti zamerané na predchádzanie a obmedzovanie vzniku odpadov, znižovanie ich nebezpečnosti pre životné prostredie, ako aj na nakladanie s odpadmi v súlade s platnými zákonmi. Nakladanie s odpadmi je definované ako zber odpadov, preprava odpadov, zhodnocovanie odpadov a zneškodňovanie odpadov vrátane starostlivosti o miesto zneškodňovania.

Štatistické ukazovatele v oblasti nakladania s komunálnym odpadom prezentuje nasledujúca tabuľka.

Relatívne ukazovatele z oblasti nakladania s komunálnym odpadom v regióne

	2003	2004	2005	2006	2007	2008	2009	2010	2011	2012	2013
Mn. komun. odpadu (kg/obyv.)	269,88	268,72	275,32	293,94	313,76	330,77	328,19	334,76	334,36	328,16	337,55
Mn. zhodn. kom. odp. (kg/obyv.)	24,08	18,73	12,06	17,61	26,69	23,67	35,00	43,10	43,47	53,78	72,44
Mn. znešk. kom. odp. (kg/obyv.)	245,81	249,99	254,35	262,80	273,75	292,88	284,82	289,34	286,93	274,36	264,71
% zhodnoc. kom. odpadu	8,92	6,97	4,38	5,99	8,51	7,16	10,66	12,87	13,00	16,39	21,46
% zhodn. kom. odp. komp. (%)	38,23	55,72	27,50	14,57	33,92	28,72	30,76	31,32	38,79	37,51	16,03
% zh. kom. odp. ako druhot. s.	50,73	34,82	27,87	52,82	55,32	58,47	59,86	39,04	35,46	54,74	59,33

Zdroj: <http://px-web.statistics.sk/PXWebSlovak/>

Separovaný zber využiteľných zložiek komunálneho odpadu je v súčasnosti organizovaný v rôznych formách, separované zložky budú využité ako druhotné suroviny. Likvidáciu komunálneho odpadu sa odporúča riešiť v súlade so širšími vzťahmi v kraji v návaznosti na zákon o odpadoch. V súčasnosti sa v riešenom území nenachádzajú rozsahom väčšie divoké skládky, je však nutné jednoduchou formou upozorňovať obyvateľov obce na likvidáciu odpadu formou jeho triedenia. V prípade separácie rozšíri aktivity o viaceré komodity.

## Znečistenie horninového prostredia

Hodnotené územie tvoria prevažne plochy s poľnohospodárskou činnosťou, so zastavanou plochou obce Krásna Ves a tak sa predpokladá, že pôvodné horninové prostredie môže byť miestami znečistené priesakmi z poľnohospodárskej výroby a únikmi zo septikov. Medzi zdroje, ktoré môžu prispieť k znečisteniu horninového prostredia v širšom okolí hodnoteného územia, patria aj prevádzky priemyselnej výroby a pod.

## Pôda

Medzi hlavné negatívne faktory, ktoré ovplyvňujú pôdnu produkciu a jej environmentálne funkcie patria najmä zhutňovanie a acidifikácia pôd, neuvážené rekultivácie pôd, neúmerne meliorácie, nadmerná chemizácia, stále sa zvyšujúca erózia, zosuvy, divoké skládky a emisno – imisná kontaminácia pôd.



### Kontaminácia pôdy

Priamy vplyv na pôdy majú aj vertikálne inverzie s koncentráciou znečisťujúcich látok v prízemnej vrstve ovzdušia, ktoré vznikajú vo vlhkých ročných obdobiach v dôsledku výskytu stredne vysokých pohorí. Aj poľnohospodárska výroba môže spôsobovať degradáciu pôd (používaním ťažkých mechanizmov, kultivácia pôd pri nevhodnej vlhkosti pôdy, orba po spádnicí, nesprávne oševné postupy, nevhodná a neprimeraná aplikácia chemických prípravkov), ktoré môžu spôsobiť kompakciu a eróziu pôd, acidifikáciu, salinizáciu, sodifikáciu pôd alebo úbytok pôdnej organickej hmoty.

### Správa povodí

Právna starostlivosť o vodu je vymedzená v zákone č. 364/2004 Z.z. o vodách a o zmene a doplnení zákona Slovenskej národnej rady č. 372/1990 Zb. o priestupkoch v znení neskorších predpisov (vodný zákon) v znení zákona č. 587/2004 Z. z. Tento zákon vytvára podmienky na všestrannú ochranu povrchových vôd a podzemných vôd vrátane vodných ekosystémov a od vôd priamo závislých krajinných ekosystémov, na zlepšenie stavu povrchových vôd a na ich účelné a hospodárne využívanie. Na území obce Krásna Ves sa nenachádzajú žiadni významní odberatelia povrchových či podzemných vôd. Z hľadiska kvantitatívnej vodohospodárskej bilancie stanovujúcej vzťah medzi zdrojmi vody a požiadavkami na vodu a zistením požiadaviek krytia vodnými zdrojmi v obci je vo všetkých bilančných profiloch zaznamenaný aktívny bilančný stav. Najvýznamnejším zdrojom znečistenia vôd v regióne sú to skladovacie objekty a manipulačné priestory poľnohospodárskych podnikov. Poľnohospodárska výroba sa podieľa na znečisťovaní hlavne ošetrovaním poľnohospodárskych rastlín, vývozom močovky a hnojnice a ďalšími inými činnosťami. V obci Krásna Ves nie je vybudovaná splašková kanalizácia. Absencia kanalizácie predstavuje jeden z najväčších príčin znečisťovania povrchových a pri priesakoch aj podzemných vôd.

## 2.6. OBYVATEĽSTVO

Podkapitola obyvateľstvo prezentuje vývoj, štruktúru a predpokladaný vývoj do budúcnosti v oblasti ľudských zdrojov. Podrobná analýza je nevyhnutná na ciele plánovanie verejných služieb, ako aj komplexnej infraštruktúry. Nasledujúca tabuľka prezentuje počet obyvateľov bývajúcich v obci K. Ves k roku sčítania obyvateľov.

Bývajúce obyvateľstvo v obci K. Ves (rok 2011 – SODB 2011)						
	spolu	ženy	0-14	66+	15-65	
obec K. Ves	517	268	70	113	171	

Zdroj: Štatistický úrad SR, SOBD 2011,

V roku 2011 žilo v obci celkovo 517 obyvateľov, pričom žien bolo 141. Najväčšiu skupinu tvorili obyvatelia od 15 do 65 rokov. Nasledujúca tabuľka prezentuje vývoj štruktúry obyvateľstva obce K. Ves podľa vierovyznania v roku 2011. Obec je podľa kritéria vierovyznania homogénna s 2 dominantnými vierovyznaniami. Najväčšia časť obyvateľov sa hlásila k rímskokatolíckemu vierovyznaniu (60,34 %). Menšia časť sa hlási k evanjelickému vierovyznaniu – 21,42 %. Celkovo 0,19 % obyvateľov sa hlási ku pravoslávemu vierovyznaniu a k bratskej jednote baptistov.

Bývajúce obyvateľstvo podľa náboženského vyznania		
Ukazovateľ	SODB 2011	%
Rímskokatolícke	324	60,34
Evanjelické	115	21,42
Pravoslávne	1	0,19
Bratská jednota baptistov	1	0,19
Bez vyznania	47	8,75
Náboženská spoločnosť Jehovovi svedkovia	1	0,19
Nezistené	28	5,21

Až pri 5,21 % obyvateľov nebolo zistené vierovyznanie. Bez vyznania bolo evidovaných 8,75 % obyvateľov. Z hľadiska národnostnej štruktúry sa prevažná časť obyvateľov hlási k slovenskej národnosti – 93,9 %. V malej miere je zastúpená česká národnosť (0,74 %). Maďarská národnosť bola zastúpená v počte 0,19 %. Pri 1,68 % nebola zistená národnosť.



#### Bývajúce obyvateľstvo podľa národnosti

Ukazovateľ	SODB 2011	%
Slovenská	501	93,3
Ostatné	2	0,37
Česká	4	0,74
Nezistená	9	1,68
Maďarská	1	0,19

Zdroj: www.statistics.sk

### Demografia

Pre demografický vývoj je vo všeobecnosti charakteristický znižujúci sa prirodzený prírastok obyvateľstva a starnutie populácie. V prípade obce K. Ves bol zaznamenaný nárast počtu obyvateľov.

#### Stav obyvateľstva ku koncu obdobia (k 31.12.)

Obec K. Ves	2004	2005	2006	2007	2008	2009	2010	2011	2012	2013	2014
k 1.1.	497	510	508	504	504	521	527	511	534	546	537
k 30.6.	493	510	507	508	512	519	528	522,5	540	541,5	536
k 31.12	510	508	504	504	521	527	527	534	546	537	535
muži	250	247	245	240	247	254	254	255	256	252	249
ženy	260	261	259	264	274	273	273	279	290	285	286
Index	-	0,996	0,992	1,000	1,034	1,012	1,000	1,013	1,022	0,984	0,996
Priemer Ix											1,005

Zdroj: 20.7.2014, <http://px-web.statistics.sk/PXWebSlovak/>

Počas sledovaného obdobia v priemere počet obyvateľov stúpol o 4,9 %. Priemerný index dosiahol hodnotu 1,005, čo predstavuje priemerný ročný nárast o 0,5 %. K najvyššiemu nárastu došlo v roku 2008 a 2012, kedy stúpol počet obyvateľov o 17 a 12 osôb. K rokom s najvyšším poklesom obyvateľstva patrili rok 2013 - -9 obyvateľov, a rok 2006, kedy klesol počet obyvateľov o 4.

### Prirodzený prírastok obyvateľstva

Nasledujúca tabuľka prezentuje prirodzený prírastok/úbytok obyvateľstva v okrese, ako aj prirodzený prírastok v obci K. Ves.

#### Prirodzený prírastok

Obec K. Ves	2004	2005	2006	2007	2008	2009	2010	2011	2012	2013	2014
okr. B.n.Bebravou HMPP	-1,46	-1,62	-2,1	-0,37	-0,74	-0,66	0,82	1,4	1,35	-1,49	-0,79
prirodzený prírastok	-8	-4	-7	-10	-8	-7	-6	2	-8	-9	-7
hrubá miera pr. prír.	-16,23	-7,84	-13,81	-19,69	-15,63	-13,49	-11,36	3,83	-14,81	-16,62	-13,06

Zdroj: 20.7.2014, <http://px-web.statistics.sk/PXWebSlovak/>

Vývoj ukazovateľa hrubej miery prirodzeného prírastku obyvateľstva v okrese v sledovanom období vykazuje negatívny trend. Počet živonarodených prekračuje v obci počet zomrelých obyvateľov len v roku 2011. Najvyšší prirodzený úbytok bol zaznamenaný v roku 2007 a 2013.

Nasledujúca tabuľka prezentuje počet živonarodených (hrubá miera) v okrese a vývoj počtu narodených za obec K. Ves. V medziročnom porovnaní možno sledovať stabilný trend, aj napriek zlej ekonomickej situácii začínajúcich rodín a s tým súvisiacim problematickým zabezpečením základných životných potrieb – bývanie. Rastový trend v okrese bol evidovaný do roku 2011, kedy hrubá miera dosiahla 10,7. Do roku 2014 klesol tento počet na 8,48. V súčasnosti je v obci vyrovnaný trend, aj keď vývoj počtu narodených v obci ovplyvnila ekonomická kríza. Pokles pôrodnosti sa znížil v roku 2012. V roku 2014 dosiahol hodnotu 4.

#### Počet živonarodených

Obec K. Ves	2004	2005	2006	2007	2008	2009	2010	2011	2012	2013	2014
okr. B. n. Bebravou HM	8,92	8,62	8,47	9,85	9,7	10,24	10,37	10,7	10,03	9,32	8,48
narodení	5	3	3	2	1	3	4	9	3	5	4
živonarodení	5	3	3	2	1	3	4	9	3	5	4
hrubá miera živorod.	10,14	5,88	5,92	3,94	1,95	5,78	7,58	17,22	5,56	9,23	7,46

Zdroj: 20.7.2014, <http://px-web.statistics.sk/PXWebSlovak/>



Štatistika počtu potratov v okrese vykazuje podobné tendencie, ako v prípade obecnej štatistiky. V priebehu sledovaného obdobia nie je možné identifikovať trend.

Počet potratov											
Obec K. Ves	2004	2005	2006	2007	2008	2009	2010	2011	2012	2013	2014
okr. B. n. Bebravou HM	3,41	3	2,83	2,89	3,26	2,76	2,88	1,97	1,81	2,32	2,36
potratovosť	1	1	0	1	3	2	0	0	0	2	1
hrubá miera potratovosti	2,03	1,96	0	1,97	5,86	3,85	0	0	0	3,69	1,87
index potratovosti	20	33,33	0	50	300	66,67	0	0	0	40	25
ukončené tehotenstvá	6	4	3	3	4	5	4	9	3	7	5
hrubá miera uk. tehot.	12,17	7,84	5,92	5,91	7,81	9,63	7,58	17,22	5,56	12,93	9,33

Zdroj: 20.7.2014, <http://px-web.statistics.sk/PXWebSlovak/>

Počet zomretých v okrese vykazuje stabilný trend s miernym trendom poklesu. Najvyšší počet bol zaznamenaný v roku 2009. V prípade obce K. Ves nie je možné identifikovať trend. Kým v roku 2004 bolo evidovaných 13 zomretých, do roku 2014 klesol ich počet na 11.

Počet zomretých											
Obec K. Ves	2004	2005	2006	2007	2008	2009	2010	2011	2012	2013	2014
okr. B. n. Bebravou HM	10,38	10,24	10,57	10,22	10,44	10,9	9,56	9,3	8,68	10,81	9,27
zomretí	13	7	10	12	9	10	10	7	11	14	11
hrubá miera úmrtnosti	26,37	13,73	19,72	23,62	17,58	19,27	18,94	13,4	20,37	25,85	20,52

Zdroj: 20.7.2014, <http://px-web.statistics.sk/PXWebSlovak/>

### Migrácia obyvateľstva

Migrácia obyvateľstva t.j. rozdiel medzi prisťahovanými a vystáňovanými obyvateľmi vykazuje pozitívny aj pozitívny vývoj. Rozhodujúci podiel na migrácii obyvateľstva v obci pripadá na občanov v produktívnom veku. V sledovanom období vykazoval migračný prírastok negatívny trend len v roku 2013. Najvyššia pozitívna bilancia bola zaznamenaná v roku 2008, 2004 a 2011.

Saldo sťahovania											
Obec K. Ves	2004	2005	2006	2007	2008	2009	2010	2011	2012	2013	2014
okr. B.n.Bebravou HM	-1,98	-3,47	-1,36	0,05	-0,5	-2,13	-2,32	-2,94	-1,81	-1,32	-2,74
migračné saldo	21	2	3	10	25	13	6	21	20	0	5
hr. miera migr. salda	42,6	3,92	5,92	19,69	48,83	25,05	11,36	40,19	37,04	0	9,33

Zdroj: 20.7.2014, <http://px-web.statistics.sk/PXWebSlovak/>

Nasledujúca tabuľka prezentuje absolútne hodnoty migrujúcich za obec K. Ves. Najvyšší počet obyvateľov migruje mimo územia. Malá časť obyvateľov sa vystáňovala mimo hraníc SR.

Migrácia obyvateľstva											
Obec K. Ves	2004	2005	2006	2007	2008	2009	2010	2011	2012	2013	2014
prisťahovaní	25	14	9	14	26	20	12	23	27	4	13
vystáňovaní	4	12	6	4	1	7	6	2	7	4	8

Zdroj: 20.7.2014, <http://px-web.statistics.sk/PXWebSlovak/>



V sledovanom období postupne počet vystáňovaných mierne narastá (s výraznými medziročnými výkyvmi). V roku 2014 počet vystáňovaných dosiahol hodnotu 8. Najväčší počet prístáňovaných bol zaznamenaný v roku 2012 a 2008, kedy sa do obce prístáňovalo celkovo 27 a 26 obyvateľov.

### Celkový prírastok

Nasledujúca tabuľka prezentuje vývoj celkového prírastku v okrese, ktorý je súčtom prirodzeného a migračného prírastku a absolútne hodnoty za obec. Celkový prírastok v okrese nevykázal kladnú hodnotu v žiadnom roku.

Celkový prírastok (- úbytok)											
Obec K. Ves	2004	2005	2006	2007	2008	2009	2010	2011	2012	2013	2014
okr. B. n. Bebravou HM	-3,43	-5,09	-3,46	-0,32	-1,24	-2,79	-1,5	-1,54	-0,46	-2,81	-3,52
celkový prírastok	13	-2	-4	0	17	6	0	23	12	-9	-2
hrubá miera celk. pr.	26,37	-3,92	-7,89	0	33,2	11,56	0	44,02	22,22	-16,62	-3,73

Zdroj: 20.7.2014, <http://px-web.statistics.sk/PXWebSlovak/>

Celkový prírastok v obci vykazuje nerovnomerný trend. K najvyššiemu prírastku došlo v roku 2011, kedy počet obyvateľov dosiahol hodnotu 23. Naopak k najväčšiemu úbytku došlo v roku 2013, kedy celkový počet obyvateľov klesol o 9.

### Počet sobášov a rozvodov

Nasledujúce tabuľky prezentujú vývoj počtu sobášov a rozvodov v okrese a sobášnosť a rozvodovosť v obci K. Ves. Rovnako, ako v prípade predchádzajúcich štatistík, je aj v tomto prípade problematické identifikovanie trendu. Na 1000 obyvateľov v okrese roku 2004 pripadalo 5,31. Do roku 2014 mierne klesol počet na 4,34.

Počet sobášov											
Obec K. Ves	2004	2005	2006	2007	2008	2009	2010	2011	2012	2013	2014
okr. B. n. Bebravou HM	5,31	4,86	4,67	4,78	5,21	4,27	4,22	5,09	4,32	4,86	4,34
sobášnosť	2	2	1	1	2	3	3	3	1	2	1
hrubá miera sobášnosti	4,06	3,92	1,97	1,97	3,91	5,78	5,68	5,74	1,85	3,69	1,87

Zdroj: 20.7.2014, <http://px-web.statistics.sk/PXWebSlovak/>

V porovnaní s regionálnou štatistikou je sobášnosť v obci nižšia, ako v prípade okresu. Najväčší počet sobášov bol v obci evidovaný v roku 2009 až 2011. V prípade rozvodovosti boli hodnoty takmer počas celého obdobia pod úrovňou okresu. Vo všeobecnosti však možno povedať, že počet rozvodov sa vyvíja náhodne.

Počet rozvodov											
Obec K. Ves	2004	2005	2006	2007	2008	2009	2010	2011	2012	2013	2014
okr. B.n.Bebravou HM	2,13	1,44	2,05	2,18	1,95	3,37	2,59	1,67	2,51	2,03	2,20
rozvodovosť	0	1	1	0	1	0	0	1	2	1	3
hrubá miera roz.	0	1,96	1,97	0	1,95	0	0	1,91	3,7	1,85	5,6
index rozvodovosti	0	50	100	0	50	0	0	33,33	200	50	300

Zdroj: 20.7.2014, <http://px-web.statistics.sk/PXWebSlovak/>

### Hustota obyvateľov

Nasledujúca tabuľka prezentuje hustotu obyvateľov na km<sup>2</sup>. Hustota obyvateľstva v obci je vysoko pod úrovňou Slovenska a okresu. Z dlhodobého hľadiska dochádza v obci k nárastu hustoty obyvateľstva. V roku 2004 dosiahla hustota hodnotu 48,26 a do roku 2014 stúpila na hodnotu 52,47.

Hustota obyvateľov na km2 k 31.12. podľa územie a rok											
Obec K. Ves	2004	2005	2006	2007	2008	2009	2010	2011	2012	2013	2014
SR	109,77	109,87	109,95	110,08	110,26	110,5	110,75	110,09	110,28	110,4	110,51
okr. B. N. Bebravou	83,25	82,88	82,55	82,41	82,34	82,21	82,00	80,34	80,26	80,13	79,88
Obec K. Ves	48,26	49,92	49,63	49,73	50,12	50,80	51,68	51,14	52,86	53,00	52,47

Zdroj: 20.7.2014, <http://px-web.statistics.sk/PXWebSlovak/>



## Veková štruktúra obyvateľstva obce

Nasledujúca tabuľka predstavuje vývoj počtu obyvateľov podľa 5 ročných vekových skupín.

Počet obyvateľov ku koncu obdobia (31.12.)											
	2004	2005	2006	2007	2008	2009	2010	2011	2012	2013	2014
Spolu	510	508	504	504	521	527	527	534	546	537	535
0	6	3	3	2	1	3	4	10	4	5	4
1-4	12	15	12	14	15	12	12	11	21	21	21
5-9	26	23	26	19	20	22	23	21	20	20	20
10-14	30	26	23	27	28	25	26	32	28	25	23
15-19	42	42	39	39	35	35	31	26	31	29	23
20-24	31	32	38	42	46	48	46	36	37	37	37
25-29	41	39	38	32	35	29	34	42	45	45	41
30-34	28	30	32	36	39	43	39	35	31	30	34
35-39	32	25	19	18	23	28	34	36	40	42	40
40-44	45	50	45	43	32	31	24	23	23	27	30
45-49	23	28	36	40	46	52	54	44	43	32	34
50-54	28	24	22	22	27	26	32	38	41	44	46
55-59	20	24	29	29	29	30	24	24	24	29	27
60-64	26	24	19	18	18	23	30	33	31	27	25
65-69	25	23	25	26	27	24	21	17	20	22	27
70-74	29	32	30	29	24	23	21	25	27	25	23
75-79	29	26	26	30	30	24	26	30	28	23	23
80-84	26	28	23	21	20	24	24	22	24	27	27
85-89	7	8	13	11	20	20	16	20	16	17	19
90-94	3	5	6	6	5	3	3	9	10	9	10
95-99	1	1	0	0	1	2	3	0	2	1	1
100+	0	0	0	0	0	0	0	0	0	0	0

Zdroj: 20.1.2015, <http://px-web.statistics.sk/PXWebSlovak/>

K najvyššiemu nárastu došlo vo vekových skupinách od 50 - 59. Sledovanie jednotlivých vekových skupín je dôležité z hľadiska formovania ponuky služieb a formovania infraštruktúry v obci K. Ves.

### Prognózy

V prípade, že sa doterajší trend zachová, v nasledujúcich 11 rokoch by malo dôjsť k nárastu počtu obyvateľov. Do roku 2025 by mal počet obyvateľov stúpnuť o 14,18 %.

Počet obyvateľov ku koncu obdobia (31.12.)											
	2015	2016	2017	2018	2019	2020	2021	2022	2023	2024	2025
Spolu	550	550	555	563	571	578	587	596	606	617	628
0	5	6	6	6	7	7	8	8	8	9	9
1-4	24	24	25	26	27	27	28	29	30	30	31
5-9	20	19	19	19	18	18	18	17	17	17	16
10-14	23	23	22	22	22	22	22	22	21	21	21
15-19	21	20	18	17	16	15	14	13	12	11	10
20-24	35	34	32	31	29	28	27	25	24	23	22
25-29	44	43	45	48	48	50	51	52	54	55	56
30-34	33	31	30	29	27	26	25	24	23	22	21
35-39	43	46	50	54	58	63	67	73	78	84	91
40-44	30	30	30	30	31	31	31	31	31	31	31
45-49	32	29	27	25	23	22	20	19	17	16	15
50-54	52	54	56	59	62	64	67	69	72	75	77
55-59	27	26	26	26	25	25	25	24	24	24	24
60-64	26	26	27	28	29	30	30	31	32	33	34
65-69	28	29	30	31	32	34	35	36	38	39	41
70-74	23	23	23	24	24	24	24	24	24	24	25
75-79	23	23	23	23	23	23	23	23	23	23	23
80-84	28	28	29	30	31	32	32	33	34	35	36
85-89	19	19	19	19	20	20	20	20	20	20	20
90-94	14	14	15	16	18	20	21	22	23	24	26
95-99	1	0	0	0	0	0	0	0	0	0	0



## Ďalšie demografické charakteristiky

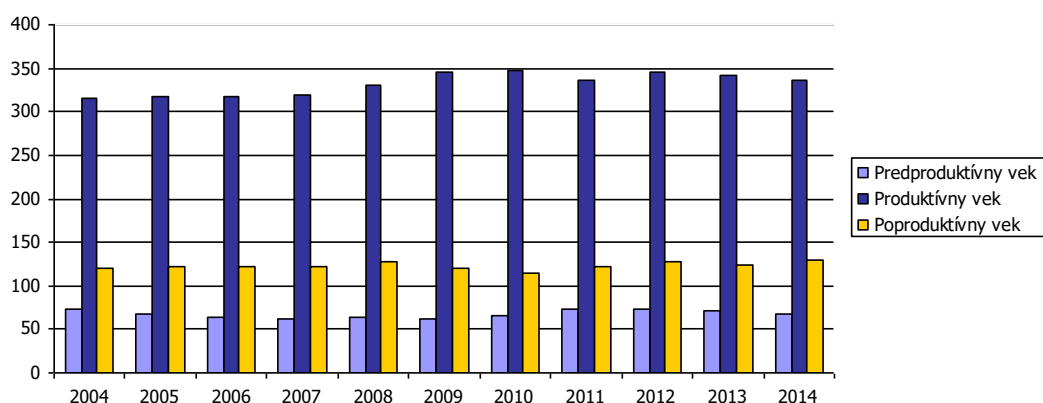
Nasledujúce tabuľky prezentujú vývoj počtu obyvateľov a predpokladaný vývoj podľa hlavných vekových skupín. Najväčší podiel pripadá na obyvateľov v produktívnom veku, najmenší podiel na obyvateľov v predproduktívnom veku. V skupine v poproduktívnom veku bol zaznamenaný mierny nárast. Za 11 ročné obdobie vzrástol počet obyvateľov o cca. 8,3 %. V skupine v predproduktívnom veku bol zaznamenaný pokles o 8,1 %. Počet obyvateľov v produktívnom veku zaznamenal nárast o 6,64 %.

### Obyvateľstvo podľa štruktúry základných vekových skupín

	2004	2005	2006	2007	2008	2009	2010	2011	2012	2013	2014
Predproduktívny vek	74	67	64	62	64	62	65	74	73	71	68
Produktívny vek	316	318	317	319	330	345	348	337	346	342	337
Poproduktívny vek	120	123	123	123	127	120	114	123	127	124	130

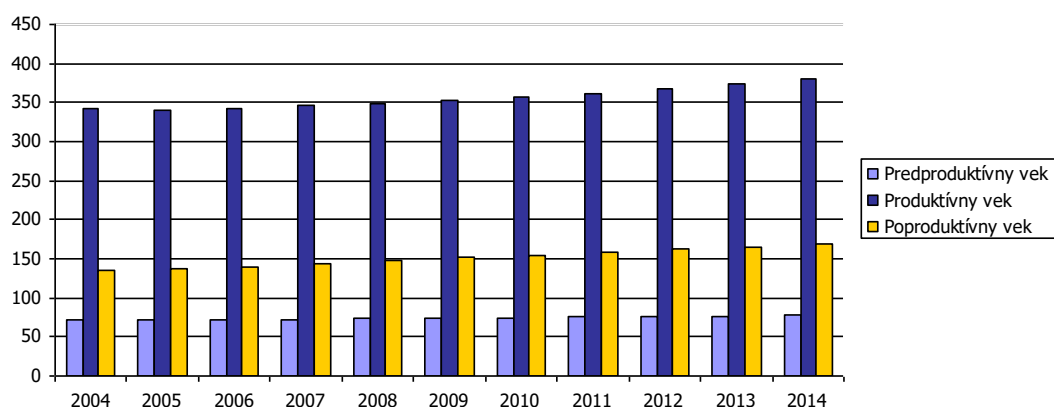
Zdroj: 20.6.2014, <http://px-web.statistics.sk/PXWebSlovak/>

### Vývoj vekovej štruktúry obyvateľstva v sledovanom období



Ako prezentuje graf, za uvedených 11 rokov došlo k nárastu len vo vekovej skupine produktívneho veku a poproduktívneho veku. Nasledujúca tabuľka prezentuje predpokladaný vývoj v hlavných vekových skupinách do roku 2025.

### Predpokladaný vývoj počtu obyvateľstva do roku 2025



Do roku 2025 sa predpokladá nárast obyvateľov v každej vekovej skupine.

### Predpokladaný vývoj počtu obyvateľstva do roku 2025

	2015	2016	2017	2018	2019	2020	2021	2022	2023	2024	2025
Predproduktívny vek	72	72	72	73	74	74	75	76	76	77	77
Produktívny vek	342	340	342	347	349	352	357	362	368	374	381





Poproduktívny vek 136 137 140 143 147 152 155 158 162 166 170  
Najviac ekonomicky činného obyvateľstva pripadá na vekovú skupinu od 50 do 54 rokov. Naopak najmenšiu skupinu ekonomicky aktívneho obyvateľstva tvoria obyvatelia od 15 do 19 rokov a 60 do 64 rokov. Pokles v medzioročnom porovnaní 2004 až 2014 bol zaznamenaný v skupine 15 až 24, 40-44 a od 60 do 64 rokov.

Ekonomicky aktívne obyvateľstvo podľa štruktúry veku a pohlavia k 2004 a 2014				
Vek	2004	2014	rozdiel 2014 -2004	
15-19		42	23	-19
20-24		31	37	6
25-29		41	41	0
30-34		28	34	6
35-39		32	40	8
40-44		45	30	-15
45-49		23	34	11
50-54		28	46	18
55-59		20	27	7
60-64		26	25	-1

Zdroj: <http://px-web.statistics.sk/PXWebSlovak/>

Z ekonomického hľadiska je daná štruktúra nie je vyhovujúca. Nasledujúca tabuľka prezentuje štruktúru ekonomicky aktívneho obyvateľstva podľa jednotlivých sektorov národného hospodárstva. Najviac obyvateľov je zamestnaných v službotvornom sektore a sekundárnom sektore – výroba.

Ekonomicky aktívne obyvateľstvo						
	spolu	odchádzajúci za prácou	prim. sektor	sekund. sektor	terc. sektor	hosp. domácnosti
K. Ves	233	185	7	89	125	179

Zdroj: Štatistický úrad SR, SOBD 2011,

Ako prezentuje tabuľka, pomerne veľká časť obyvateľov každodenne odchádza za prácou mimo obce K. Ves. Z celkového počtu ide ekonomicky aktívneho obyvateľstva ide až o 185 obyvateľov, čo tvorí 79,39 %.

### Národnostná štruktúra obyvateľstva

Z hľadiska národnostnej štruktúry sa prevažná časť obyvateľov hlási k slovenskej národnosti – 93,9 %. V malej miere je zastúpená česká národnosť (0,74 %). Maďarská národnosť bola zastúpená v počte 0,19 %. Pri 1,68 % nebola zistená národnosť.

Bývajúce obyvateľstvo podľa národnosti		
Ukazovateľ	SODB 2011	%
Slovenská	501	93,3
Ostatné	2	0,37
Česká	4	0,74
Nezistená	9	1,68
Maďarská	1	0,19

Zdroj: [www.statistics.sk](http://www.statistics.sk)

## 2.7. VZDELANIE A ZAMESTNANOSŤ

V obci majú najvyšší podiel vo vzdelanostnej štruktúre obyvateľstva občania s úplným stredným vzdelaním – 19,74 %, učňovským (18,99 %) a so základným vzdelaním (19,44 %). Vysoký počet obyvateľov disponovalo stredným odborným bez maturity (10,43 %).

Podrobná vzdelanostná štruktúra obyvateľov obce v roku 2012			
dosiahnuté vzdelanie	počet	%	
úplné stredné odborné (s maturitou)	106	19,74	
vysokoškolské magisterské, inžinierske, doktorské	34	6,33	
bez školského vzdelania	71	13,22	
učňovské (bez maturity)	102	18,99	
základné	99	18,44	
stredné odborné (bez maturity)	56	10,43	
úplné stredné všeobecné	13	2,42	



nezistené	0	0
úplné stredné učňovské (s maturitou)	14	2,61
vysokoškolské bakalárske	12	2,23
vyššie odborné vzdelanie	10	1,86
vysokoškolské doktorandské	0	0

Zdroj: statistics.sk, 10.9.2014

Z hľadiska uplatnenia sa obyvateľstva na trhu práce má uvedená vzdelanostná štruktúra relatívne vyhovujúci pomer. Z hľadiska ďalšieho vývoja je potrebné v obci ďalej zvyšovať počet obyvateľov s vysokoškolským vzdelaním a úplným stredným vzdelaním.

### Vývoj nezamestnanosti

Od roku 1989 sa na vývoji zamestnanosti začalo výrazne prejavovať spomalenie dynamiky hospodárskeho rastu. Obnova tvorby pracovných miest a zrýchlenie dynamiky sa prejavilo koncom 90' tých rokov minulého storočia. V súčasnosti pre celú ekonomiku je charakteristická vysoká miera nezamestnanosti a nízka tvorba nových pracovných miest. Svetová hospodárska kríza ovplyvnila nezamestnanosť v celej SR. Vývoj nezamestnanosti vo všeobecnosti zaznamenával až do roku 2008 klesajúci trend. Relatívny počet evidovaných nezamestnaných obyvateľov v obci a regióne prezentuje nasledujúca tabuľka.

Miera evidovanej nezamestnanosti podľa územie, pohlavie a rok v %											
	2003	2004	2005	2006	2007	2008	2009	2010	2011	2012	2013
Slovenská republika	15,56	13,07	11,36	9,4	7,99	8,39	12,66	12,46	13,59	14,44	13,5
Trenčiansky kraj	9,87	8,09	6,8	5,19	4,5	4,95	10,13	9,51	9,95	10,89	10,74
Okres B. n. Bebravou	13,94	9,59	9,09	6,23	5,01	5,27	9,71	9,34	10,03	12,27	11,59
Muži	16,78	10,04	9,63	6,40	5,06	5,60	11,39	9,97	10,74	13,37	12,02
Ženy	10,46	9,00	8,46	6,02	4,93	4,87	7,76	8,58	9,17	10,91	11,03

Zdroj: ÚPSVAR, 2003-2013

Vyššia miera evidovanej nezamestnanosti bola takmer počas celého obdobia v prípade mužskej populácie. V roku 2013 dosiahla úroveň 12,02 %. Najvyššiu úroveň dosiahla v roku 2003 (16,78 %). V absolútnom vyjadrení počet nezamestnaných neustále rastie. Nasledujúca tabuľka prezentuje vývoj miery nezamestnanosti v priebehu jednotlivých rokov.

Evidovaná miera nezamestnanosti v % v mesiacoch roka												
	január	február	marec	apríl	máj	jún	júl	august	septe.	október	novem.	dec.
2003	14,88	14,09	13,09	11,89	10,70	10,38	9,82	9,29	8,95	8,37	8,06	8,69
2004	14,57	14,24	13,33	12,85	11,99	11,60	10,98	10,55	10,05	9,42	9,09	9,59
2005	10,53	10,14	9,70	8,67	8,14	8,12	8,25	8,24	8,54	8,23	8,37	9,09
2006	9,30	8,97	8,73	8,08	7,37	7,46	7,29	6,51	6,52	6,22	5,97	6,23
2007	6,29	6,04	5,75	5,61	5,34	5,48	5,37	5,27	5,32	4,73	4,70	5,01
2008	5,01	4,75	4,47	4,10	4,17	3,73	4,06	4,01	4,33	4,28	4,61	5,27
2009	5,93	6,90	7,31	8,12	8,56	8,99	9,33	9,41	9,76	9,45	9,59	9,71
2010	10,47	10,52	10,64	9,89	9,56	9,33	9,51	9,20	9,94	9,38	9,04	9,34
2011	9,13	9,55	9,35	8,94	9,08	9,07	9,63	9,71	9,95	10,04	10,01	10,03
2012	10,38	10,38	10,38	9,96	9,54	9,93	9,95	9,62	10,10	11,03	11,67	12,27
2013	12,14	12,07	11,75	11,64	11,59	11,87	11,91	11,46	11,69	11,58	11,53	11,59

Zdroj: ÚPSVAR, 2003-2013

Najväčší počet nezamestnaných obyvateľov pripadal na skupinu vo veku od 35-49 a riziková skupinu nad 50 rokov. V tejto skupine podiel neustále narastá. K znižovaniu podielu dochádza v prípade skupiny od 15 do 24 rokov, kedy do roku 2013 klesol podiel na 21 %.

Počet uchádzačov o zamestnanie podľa veku v %											
Okr. B. n. Bebravou	2003	2004	2005	2006	2007	2008	2009	2010	2011	2012	2013
15-24	24	22	23	21	19	20	21	21	22	23	21
25-34	24	23	24	24	22	24	24	25	25	22	23
35-49	33	33	31	32	32	32	30	28	28	29	29



50 a viac 19 22 22 24 26 24 25 26 25 27 27

Zdroj: 20.6.2014, <http://px-web.statistics.sk/PXWebSlovak/>

Významným ukazovateľom na trhu práce je doba evidencie nezamestnaných obyvateľov. Dve najväčšie skupiny tvorili nezamestnaní s dĺžkou evidencie od 4 do 6 mesiacov a v skupine nad 12 mesiacov. Z nej je najpočetnejšou skupinou skupina nezamestnaných od 13 do 18 mesiacov a nad 48 mesiacov.

Počet uchádzačov o zamestnanie podľa veku v %												
	do 3	4 - 6	7 - 9	10 - 12	nad 12	13 - 18	19 - 24	25 - 30	31 - 36	37 - 42	43 - 48	nad 48
2003	30,2	13,9	10,2	5,8	39,9	10,2	6,7	4,0	6,9	2,9	1,8	7,5
2004	24,6	16,2	6,6	5,6	47,0	12,4	5,6	6,1	4,0	2,6	6,3	9,8
2005	29,2	19,3	9,2	5,0	37,3	6,6	4,0	4,7	2,9	3,9	2,8	12,4
2006	28,4	15,1	7,7	4,9	43,9	8,5	5,2	4,0	1,9	3,7	2,7	17,9
2007	29,8	18,1	8,2	6,8	37,2	7,4	3,1	2,8	2,7	2,0	1,2	18,0
2008	40,5	19,6	7,9	3,8	28,2	6,4	3,2	2,6	1,0	1,0	1,3	12,7
2009	23,9	23,1	16,6	13,5	22,9	10,1	2,5	1,8	1,2	0,9	0,4	6,0
2010	23,3	20,5	10,0	8,6	37,5	13,6	10,0	4,9	1,4	1,0	0,8	5,8
2011	22,4	19,9	12,5	9,2	36,0	11,1	5,7	5,5	5,3	2,7	1,0	4,7
2012	20,3	23,6	11,2	7,7	37,2	9,8	7,4	4,1	2,8	3,3	3,7	6,1
2013	15,9	18,2	13,2	7,9	44,8	12,1	7,6	5,6	3,9	2,7	2,5	10,4

Zdroj: ÚPSVAR, 2003-2013

Negatívom je zvyšovanie počtu obyvateľov práve dlhodobo nezamestnaných nad 24 mesiacov, ktorí strácajú pracovné návyky. Nasledujúca tabuľka prezentuje vývoj nezamestnanosti podľa vzdelanostnej štruktúry uchádzačov. Najväčšou skupinou je skupina obyvateľov s nižším stredným vzdelaním a úplným stredným odborným vzdelaním.

Vzdelanostná štruktúra nezamestnaných v %											
	2003	2004	2005	2006	2007	2008	2009	2010	2011	2012	2013
Zákl. a bez vzdel.	20	13	14	16	9	14	11	7	9	13	13
Nižšie stredné	46	48	49	47	53	39	45	47	55	46	39
Úplné stredné	31	34	31	35	33	37	36	35	30	30	33
Vysokoškolské	3	5	6	3	6	10	8	10	5	11	15

Zdroj: 20.6.2014, <http://px-web.statistics.sk/PXWebSlovak/>

Obyvatelia so základným vzdelaním sa podieľali na nezamestnanosti 13 %. Z hľadiska typu boli najviac zastúpení nezamestnaní, ktorí sú už dlhodobo nezamestnaní. Pomerne veľkú skupinu tvoria aj absolventi stredných a vysokých škôl.

Uchádzači o zamestnanie podľa typu v %											
	2003	2004	2005	2006	2007	2008	2009	2010	2011	2012	2013
A	5,3	5,9	6,0	7,4	5,2	6,1	4,8	5,2	4,2	4,7	6,8
B	7,4	7,3	9,7	9,5	8,1	8,7	9,9	10,9	11,3	9,5	8,3
C	0,6	1,2	1,0	1,0	1,2	1,3	1,1	0,9	0,5	0,8	0,8
D	39,9	47,0	37,3	43,9	37,2	28,2	22,9	37,5	36,0	37,2	44,8

A Počet uchádzačov o zamestnanie so ZP

B Počet uchádzačov o zamestnanie - absolventi

C Počet uchádzačov o zamestnanie - mladiství

D Počet dlhodobo evidovaných uchádzačov o zamestnanie

Zdroj: ÚPSVAR, 2003-2013

## Verejné služby zamestnanosti

Na zabezpečovanie práva občanov na zamestnanie je zriadený ÚPSVaR ako verejnoprávna inštitúcia, ktorý v rozsahu svojej pôsobnosti, ako jeden z viacerých subjektov v súčinnosti s reprezentatívnymi organizáciami zamestnancov a zamestnávateľov vykonáva politiku zamestnanosti. ÚPSVaR je hlavnou inštitúciou realizujúcou politiku trhu práce, čo je systém podpory a pomoci občanom pri ich začleňovaní na pracovné miesta na trhu práce formou sprostredkovania zamestnania, poskytovania poradenstva, prispôbovaním profesijnej štruktúry nezamestnaných a zamestnancov pomocou rekvalifikácií, podporovanie vytvárania nových pracovných miest zamestnávateľmi pomocou poskytovania príspevkov v rámci aktívnej politiky trhu práce a poskytovaním podpory v nezamestnanosti. Pri poskytovaní verejných služieb zamestnanosti obec spolupracuje s ÚPSVaR



v Partizánskom, pri vytváraní dočasných pracovných miest, ktoré sú nevyhnutným predpokladom zachovania pracovných návykov dlhodobo nezamestnaných. Obec spolupracuje rovnako aj pri realizácii aktívnej politiky trhu práce (APTP), v rámci ktorej sa pomocou nástrojov APTP predovšetkým podporuje vytváranie nových pracovných miest zamestnávateľmi, ako aj obcou samotnou. Obec v oblasti aktívnej politiky zamestnanosti dočasne zamestnáva nezamestnaných občanov v rámci aktívnych prác a malých obecných služieb. V prevažnej miere výkon týchto pracovných činností zahŕňa údržbu verejných priestranstiev.

## Štruktúra zamestnanosti

Reštrukturalizácia ekonomiky od konca osemdesiatych rokov mala významný dopad aj na zamestnanosť obyvateľstva v obci. Zmeny sa dotkli predovšetkým väčšiny priemyselných odvetví. Nasledujúca tabuľka prezentuje štruktúru pracujúcich podľa jednotlivých odvetví národného hospodárstva. Najväčšie zastúpenie majú v regióne priemyselné odvetvia, obchod, školstvo a verejná správa. Silne zastúpené je aj poľnohospodárstvo. Od roku 2003 sa podiel priemyslu na zamestnaní mierne zvýšil (5 %). Najvýraznejší pokles nastal v prípade školstva a poľnohospodárstva a lesníctva.

Štruktúra zamestnanosti podľa odvetvovej klasifikácie v %												
Okres B. n. Bebravou	2003	2004	2005	2006	2007	2008	2009	2010	2011	2012	2013	
Poľn., poľov. a les.....	10	9	8	9	8	7	8	9	8	8	8	
Priem. spolu (okrem stav.)	53	56	57	56	58	60	56	57	60	58	58	
Priemyselná výroba	51	54	55	55	57	58	54	56	59	56	57	
Stavebníctvo	4	3	3	3	3	3	6	2	3	3	2	
Veľkoobchod a maloobchod...	2	3	2	3	3	4	6	5	8	7	8	
Hotely a reštaurácie	1	1	1	1	1	1	2	1	1	1	1	
Doprava, sklad., pošty a tel.	4	3	3	3	3	3	5	4	3	3	4	
Finančné sprostredkovanie	0	1	1	1	1	1	1	1	0	1	1	
Neh., prenájom a obch. činnosti	1	1	1	1	1	1	1	1	1	1	1	
Ver. správa a obr., pov. soc...	5	4	4	5	5	5	3	6	5	6	4	
Školstvo	12	11	11	11	11	10	7	8	7	8	8	
Zdravotníctvo a sociálna pomoc	6	6	5	3	6	5	4	3	2	3	2	
Ostatné spoločenské, ...	2	3	4	4	2	1	3	3	2	2	2	

Zdroj: 20.6.2012, <http://px-web.statistics.sk/PXWebSlovak/>

V obci sú obyvatelia zamestnaní hlavne v malých výrobných rodinných prevádzkach a v službách. Vzhľadom na veľkosť obce je pracovný trh obmedzený. Obyvatelia poskytujú nasledovné služby: obchodné služby a stavebná činnosť, doprava, servisné služby a iné.

## 2.8. BÝVANIE

Prevládajúcou funkciou obce Krásna Ves je bývanie. Prevažuje individuálna bytová výstavba. Nasledujúca tabuľka prezentuje početnosť bytového fondu v súčasnosti.

Obývané byty a domy (2011)			
	byty		
	spolu	v rodinnom dome	domy
Obec Krásna Ves	176	160	160

Zdroj: Štatistický úrad SR, SOBD 2011

V obci Krásna Ves bolo v roku 2011 evidovaných 176 domov. Nasledujúca tabuľka prezentuje počet neobývaných bytov podľa dôvodu neobývanosti. Najviac bytov bolo trvalo neobývaných z dôvodu rekreácie (52), iných dôvodov (7) a nespôsobilosti na bývanie – 16 bytov.

Neobývané byty podľa dôvodu neobývanosti (2011)					
zmena vlastníctva	rekreácia	nespôsobilé na bývanie	z iných dôvodov	s nezistenou obývanosťou	
5	52	16	7	1	

Zdroj: Štatistický úrad SR, SOBD 2011

Z hľadiska vlastníctva boli najpočetnejšou skupinou byty v osobnom vlastníctve v rodinných domoch (132). V bytovom dome je evidovaných 21 byty v osobnom vlastníctve.

Byty podľa formy vlastníctva (2011)					
vlastné v obyt. domoch	byty vo vlast. v rodin. domoch	obecné byty	družstevné byty	iné	
21	132	1	5	14	



Zdroj: Štatistický úrad SR, SOBD 2011

### Veľkostná kategorizácia bytov

Nasledujúca tabuľka prezentuje štruktúru bytov podľa podlahovej plochy. Najviac bytov v obci Krásna Ves disponuje plochou od 81 do 120 m<sup>2</sup>. Pomerne početne sú zastúpené aj byty s plochou viac ako 120 m<sup>2</sup>. Byty so 40 až 80 m<sup>2</sup> boli zastúpené v počte 42.

Byty podľa celkovej podlahovej plochy					
Byty spolu	- 40 m <sup>2</sup>	40 - 80 m <sup>2</sup>	81 - 120 m <sup>2</sup>	120+ m <sup>2</sup>	
v RD	5	42	70		43

Zdroj: Štatistický úrad SR, SOBD 2011

Z hľadiska počtu obytných miestností sú v obci najviac zastúpené byty 3, 4 a 5 izbové. Tretou najväčšou skupinou sú 2 izbové byty. Byty s 2 obytnými miestnosťami sú zastúpené v počte 26.

Byty podľa počtu obytných miestností					
1	2	3	4	5+	
8	26	58	41		41

Zdroj: Štatistický úrad SR, SOBD 2011

### Vybavenosť bytov a iné charakteristiky

Nasledujúca tabuľka prezentuje vybavenosť bytov a domácností. Až 139 bytov v roku 2011 bolo napojených na spoločný zdroj pitnej vody. Vlastný zdroj pitnej vody mala 12 domácností. Bez vodovodu boli 2 byty.

Byty podľa zásobovania vodou v RD				
v byte - spoločný zdroj	v byte - vlastný zdroj	mimo bytu	bez vodovodu	
139	12	2		2

Zdroj: Štatistický úrad SR, SOBD 2011

Ďalšiu vybavenosť bytov/domácností, prezentujú nasledujúce tabuľky. Celkovo bolo v roku 2011 pripojených do siete internet 62 bytov, a pevnou linkou disponovalo 70 bytov.

Vybavenosť bytov a domácností v obci v RD					
podľa vybavenosti domácností			podľa pripojenia		
mobilný telefón	PC/notebook	osobné auto	na pevnú tel. linku	na internet	
120	73	86	70	62	

Zdroj: Štatistický úrad SR, SOBD 2011

Najviac bytov v obci Krásna Ves je v súčasnosti vykurovaných prostredníctvom ústredného lokálneho kúrenia. Tento typ vykurovania je využívaný pri rodinných domoch. Iný typ vykurovanie využíva cca. 57 bytov.

Obývané byty podľa typu kúrenia				
ústredné diaľkové	ústredné lokálne	iný	bez kúrenia	
5	108	57		0

Zdroj: Štatistický úrad SR, SOBD 2011

V súvislosti s využívaným zdrojom energie je najväčší počet bytov zastúpených pevným palivom – 84 bytov a plynom – 66 bytov. Elektrickú energiu na vykurovanie využívalo 17 bytov.

Obývané byty podľa zdrojov energie					
plyn	elektrina	kvapalné palivo	pevné palivo	iný	žiadny
66	17	0	84	2	0

Zdroj: Štatistický úrad SR, SOBD 2011

Súčasťou obytných štruktúr je aj občianska vybavenosť, väčšinou jestvujúca. V návrhu sa predpokladá budovanie nových zariadení občianskej vybavenosti. V súvislosti s návrhom novej zástavby sa nepredpokladajú žiadne veľkoplošné asanácie. Strategickým cieľom bytovej výstavby by malo byť - dosiahnuť bežný európsky štandard. Bývanie pre mladé rodiny, obyvateľov žijúcich pod hranicou



sociálneho minima a prestárlych občanov by malo byť porovnateľné so sociálnou výstavbou v krajinách EÚ. Obec plánuje výstavbu bytového domu.

## 2.9. PODNIKATELSKÉ SUBJEKTY A INŠTITÚCIE

V obci sa odporúča rozvíjať výroba a služby hlavne v týchto smeroch:

- rozvoj malých podnikov
- rozvoj cestovného ruchu a turizmu
- rozvoj terciárnej sféry (služby, obchod)

Nasledujúca tabuľka prezentuje štruktúru podnikateľských osôb – fyzické osoby podľa právnej formy. Najväčší počet je zastúpený živnostenskými podnikaniami. Do roku 2014 mierne stúpol ich počet na 16 osôb. Slobodné povolania boli v obci zastúpené 2 osobami.

Fyzické osoby - podnikatelia											
o. Krásna Ves	2004	2005	2006	2007	2008	2009	2010	2011	2012	2013	2014
Fyz. osoby – podnik.	13	14	15	15	18	19	21	15	21	18	16
Živnostníci	13	14	15	15	18	19	20	14	20	17	14
Slobodné povolania	0	0	0	0	0	0	1	1	1	1	2

Zdroj: <http://px-web.statistics.sk/PXWebSlovak/>

Celkovo je v obci činných 11 právnických osôb. Z celkového počtu bolo 8 ziskových a 3 neziskové subjekty.

Právnické osoby v obci											
o. Krásna Ves	2004	2005	2006	2007	2008	2009	2010	2011	2012	2013	2014
Právnické osoby spolu	6	6	6	7	8	10	9	11	12	13	11
Práv. osoby ziskové	3	3	3	4	5	7	6	8	9	10	8
Práv. osoby neziskové	3	3	3	3	3	3	3	3	3	3	3

Zdroj: <http://px-web.statistics.sk/PXWebSlovak/>

V skupine ziskových podnikov došlo k nárastu. Uvedené súvisí so samotným rozvojom obce a skvalitňovaním pokrytia občianskej vybavenosti. Podľa Obchodného registra majú v obci svoje sídlo nasledovné právnické osoby:

1. Agrodružstvo Podhorie
2. BERNARDI, s.r.o.
3. Cufto Engeneering s.r.o.
4. De Luxe, spol. s r.o. v likvidácii
5. IVM consulting s.r.o.
6. JohnnyFate s. r. o.
7. M.M.SOLAR, s. r. o.
8. MSLES s.r.o.
9. Pekáreň PODHORIE, s. r. o.
10. Podnik služieb Krásna Ves, s.r.o.
11. Poľnohospodárske družstvo v likvidácii
12. RIGA productions s. r. o.
13. STUDIO KAIROS s. r. o.
14. Zemstav Plus s.r.o.

## Pol'nohospodárska výroba

Z hľadiska poľnohospodárskeho pôdneho fondu a poľnohospodárskej výroby patrí riešené územie do administratívnej jednotky Krásna Ves, ktorá je začlenená do okresu B. n. Bebravou, kraj Trenčiansky. Celková výmera poľnohospodárskej pôdy je 435,2 ha, z čoho orná pôda zaberá 280,9 ha. Trvalé trávnaté porasty majú zastúpenie – 133,8 ha. Celkový podiel poľnohospodárskej pôdy na celkovej výmere sa prakticky nemení. Podiel na celkovej výmere má poľnohospodárska pôda viac ako 42,60 %. Významné zastúpenie v obci majú aj záhrady – 20,5 ha.

Výmera poľnohospodárskej pôdy v obci Krásna Ves											
	2004	2005	2006	2007	2008	2009	2010	2011	2012	2013	2014
% z celkovej výmery	42,62	42,62	42,61	42,60	42,61	42,61	42,61	42,61	42,60	42,60	42,60
Poľnohosp. pôda - spolu	435,4	435,4	435,3	435,3	435,3	435,3	435,3	435,3	435,3	435,2	435,2
- orná pôda	281,1	280,9	280,9	280,9	280,9	281,0	281,0	281,0	280,9	280,9	280,9
- záhrada	20,6	20,6	20,6	20,6	20,6	20,6	20,6	20,6	20,6	20,5	20,5



- trvalý trávny porast 133,7 133,9 133,8 133,8 133,8 133,8 133,8 133,8 133,8 133,8 133,8

Zdroj: <http://px-web.statistics.sk/PXWebSlovak/>

### Rastlinná výroba

Rastlinná výroba v regióne je zameraná na produkciu obilnín a zrnín. Produkcia zemiakov v priebehu časového obdobia výrazne klesla. V roku 2013 činila produkcia len 544 ton.

Produkcia vybraných poľnohospodárskych plodín (t) podľa územie, druh plodiny a rok											
Okres B. n. Bebravou	2003	2004	2005	2006	2007	2008	2009	2010	2011	2012	2013
Zrniny	35182	48286	40522	34818	36423	47924	41421	32731	51618	44879	40685
Obilniny	35088	48084	40444	34677	36322	47901	41381	32715	51618	44877	40685
Olejniný	2025	3106	5485	6073	6036	7698	8753	7085	6546	5564	7419
Zemiaky	2271	2770	1998	1904	2199	1948	1892	1019	803	448	544
Cukrová repa	23136	23547	28716	25002	28444	27347	31482	35011	34807	27504	28339
Viacročné krmoviny	6254	10280	9323	10020	13171	13967	10902	10645	12714	12112	10840

Zdroj: <http://px-web.statistics.sk/PXWebSlovak/>

Nasledujúca tabuľka prezentuje hektárovú úrodu v regióne. Najvyššiu hektárovú úrodu majú cukrová repa a zemiaky.

Hektárová úroda podľa hospodárske rastliny											
Ok. B. n. Bebr.	2003	2004	2005	2006	2007	2008	2009	2010	2011	2012	2013
Zrniny spolu	4,0	5,3	4,0	4,5	4,9	6,3	5,7	5,0	6,6	5,8	5,3
Obilniny	4,0	5,3	5,0	4,5	5,0	6,4	5,7	5,0	6,6	5,8	5,3
Olejniný	1,8	3,2	3,1	2,9	2,9	3,6	3,6	2,6	3,1	2,5	3,4
Zemiaky	13,1	16,5	15,4	14,3	16,9	19,1	22,9	11,9	29,0	16,1	16,7
Cukrová repa	42,9	43,6	53,7	50,5	48,9	59,5	57,7	59,0	63,0	46,4	49,0
Viacr. krm. na or. p.	4,7	7,8	7,3	6,6	8,4	8,3	6,7	6,7	7,9	7,2	6,5

Zdroj: <http://px-web.statistics.sk/PXWebSlovak/>

### Živočišná výroba

Nasledujúca tabuľka prezentuje štruktúru a počty hospodárskych zvierat v okrese B. n. Bebravou. Z hľadiska živočišnej výroby sa okres zameriava hlavne na chov hydiny, ošípaných a hovädzieho dobytku.

Stav hospodárskych zvierat											
Ok. B. n. Bebr.	2003	2004	2005	2006	2007	2008	2009	2010	2011	2012	2013
Hovädzí dobytok	8265	8077	8046	7892	8440	8436	8122	7876	7853	7936	6772
Ošípané	26188	21111	19768	21320	12619	15592	17015	18390	17386	17648	19827
Ovce a barany	667	647	704	844	855	905	793	741	773	759	919
Kozy a capy	236	236	236	234	234	236	236	236	236	236	236
Kone	11	11	12	8	8	6	6	6	7	6	6
Hydina	68333	182981	114862	69008	155689	106690	74359	96192	34669	34631	64982

Zdroj: <http://px-web.statistics.sk/PXWebSlovak/>

Od roku 2003 došlo v regióne k poklesu počtu kusov hovädzieho dobytku. Ošípané boli do určitej miery tiež redukované. Nasledujúca tabuľka prezentuje intenzitu chovu v okrese.

Intenzita chovu hospodárskych zvierat											
Ok. B. n. Bebr.	2003	2004	2005	2006	2007	2008	2009	2010	2011	2012	2013
Hov. dob. (na 100 ha poľ. p.)	45,6	47,4	48,5	47,5	51,6	51,4	50,1	48,7	48,3	48,4	41,4
Kravy (na 100 ha poľ. p.)	17,6	18,2	18,8	18,3	21,4	20,4	20,5	20,5	20,3	19,5	15,8
Ovce (na 100 ha poľ. p.)	3,7	3,8	4,2	5,1	5,2	5,5	4,9	4,6	4,8	4,6	5,6
Ošípané (na 100 ha or. pôdy)	193,7	154,1	145,5	156,4	93,2	114,6	125,9	137,2	127,9	130,3	145,4
Hydina (na 100 ha or. pôdy)	505,4	1335,6	845,2	506,2	1150,3	784,1	550,1	717,8	255,1	255,6	476,5
Sliepky (na 100 ha or. pôdy)	229,7	226,7	228,6	227,8	229,5	248,9	250,0	252,2	248,7	249,3	247,9

Zdroj: <http://px-web.statistics.sk/PXWebSlovak/>

K najintenzívnejšiemu chovu dochádza v prípade hydiny a ošípaných.



## 2.10. ŠKOLSTVO A VZDELANIE

Na základe zákona č. 416/2001 Z. z. o prechode niektorých pôsobností z orgánov štátnej správy na obce a na vyššie územné celky s účinnosťou od 1. 7. 2002 prešli materské školy, základné školy a základné umelecké školy do zriaďovateľskej pôsobnosti obcí a miest. V súčasnosti sa spoločenské a sociálne zmeny odzrkadlili aj v potrebách kapacít, ako aj racionalizačných opatreniach vzhľadom k ekonomike prevádzkovania týchto zariadení. Boli zredukované počty zariadení i v centre regiónu a záujmovom území. V obci sa nachádza materská škola. V roku 2014 ju navštevovalo 24 detí.

Vývoj ukazovateľov materskej školy					
Ukazovateľ - materská škola	2010	2011	2012	2013	2014
Vstupný ukazovateľ					
Počet ped. zamestnancov	2	2	2	4	4
Výstupový ukazovateľ					
Počet detí v MŠ za rok spolu	22	17	18	27	24
Počet tried v MŠ	1	1	1	2	2
Počet predškolákov	7	7	4	2	7

## 2.11. SOCIÁLNA SFÉRA

Sociálne služby sa poskytujú v zariadeniach sociálnych služieb, ktorých zriaďovateľmi je obec, fyzické a právnické osoby, a ostatné orgány miestnej štátnej správy a samosprávy. Tie poskytujú sociálne služby v zmysle zákona NR SR č. 448/2008 o sociálnych službách z. z. v znení neskorších predpisov. Sociálna starostlivosť je občanom poskytovaná poskytovaním rôznych sociálnych dávok, ktoré vypláca ÚPSVaR vo B. n. Bebravou, opatrovateľskú službu občanom na to odkázaným zabezpečuje zo zákona obec.

Obec v rámci originálnych samosprávnych kompetencií poskytuje opatrovateľskú službu obyvateľom obce. Obec poskytuje najmä tieto sociálne služby: opatrovateľská služba pre odkázaných obyvateľov. Obec zabezpečuje dohľad nad nesvojprávnymi občanmi (spolupráca s okresným súdom), plní funkciu osobitného príjemcu sociálnych dávok a pomoc v krízových situáciách (živelná pohroma, rodinná tragédia....). Nasledujúca tabuľka prezentuje kapacitu a dostupnosť sociálnych služieb v okrese B. n. Bebravou.

Sociálne zariadenia podľa typ ukazovateľa, rok a územie											
Okres B. n. Bebravou	2003	2004	2005	2006	2007	2008	2009	2010	2011	2012	2013
Počet zariadení	3	4	4	4	5	4	5	6	5	7	7
P. m. k 31.12 spolu	157	140	146	152	152	151	150	152	152	152	154
P. m. v DD	108	130	135	135	135	134	135	130	130	120	30
P. m. v DSS pre postih. dos.	0	0	10	13	12	13	13	22	22	31	123
P. m. v DSS pre pos. deti	0	10	1	4	5	4	2	0	0	1	1

Zdroj: <http://px-web.statistics.sk/PXWebSlovak/>

### Trendy

Sociálne služby pomáhajú v kritických situáciách jednotlivcom, rodinám alebo určitým skupinám občanov zvládnuť starostlivosť o seba alebo o domácnosť a podporujú tak pozitívnu spoločenskú atmosféru v komunite. Význam sociálnych služieb nie je dôležitý len vzhľadom na množstvo ľudí, ktoré ich potrebujú, ale hlavne preto, že bez ich pôsobenia by časť občanov nemala možnosť podieľať sa na spoločenskom živote, nebolo by možné uplatnenie ich ľudských a občianskych práv a dochádzalo by k ich sociálnemu vylúčeniu. Programové vyhlásenie vlády (ďalej len PVV) na roky 2010-2014 z augusta 2010 s hlavným odkazom Občianska zodpovednosť a spolupráca. V sociálnej oblasti sa vláda sústreďuje na podporu životnej úrovne obyvateľstva, a to aj v komplikovanej situácii prebiehajúcej hospodárskej krízy. Vláda SR nebude kopírovať sociálno-ekonomický model žiadnej inej krajiny, ale bude hľadať inšpiráciu v tých krajinách, ktoré dokázali v konkrétnych oblastiach rýchle a dlhodobo udržateľné úspechy. Vláda SR považuje za kľúčové vytvárať podmienky na zvyšovanie kvality života ľudí. Systém sociálnych služieb na Slovensku neprešiel po roku 1990 radikálnou zmenou. Politika všetkých doterajších vlád sa orientovala prevažne na udržanie prevádzky existujúcich pobytových zariadení bez toho, aby od nich požadovala vyššiu kvalitu poskytovaných služieb, efektívnejšie hospodárenie s verejnými zdrojmi, či väčšiu samostatnosť. Vyhlásený program humanizácie služieb v praxi znamenal len znižovanie kapacity zariadení, čo ešte viac zvýšilo napätie medzi ponukou a dopytom. Mnohé zariadenia nedosahujú základné priestorové normy ani po znížení kapacity. Jediným transformačným prvkom v systéme sociálnych služieb



je zrušenie monopolu štátu na ich poskytovanie. Súkromní poskytovatelia sociálnych služieb v oveľa väčšej miere ako verejní študujú skúsenosti a nové trendy v krajinách Európskej únie. Súkromní poskytovatelia služieb však v súčasnosti ešte nezabezpečujú taký podiel služieb, aby výrazne ovplyvňovali a menili charakter celého systému. Vyššia dynamika rastu súkromných služieb sa nedosahuje aj kvôli vysokej organizačnej roztrieštenosti súkromných poskytovateľov. Budovanie sietí služieb jedným zriaďovateľom postupuje pomaly. Sociálne služby pre seniorov sú v každej krajine dôležitou časťou systému sociálnej ochrany a ročne sa vynakladá na systém značná časť finančných prostriedkov. Sociálne služby je možné poskytovať v domácom prostredí formou opatrovateľskej služby, resp. v zariadeniach pre seniorov. V niektorých krajinách sú služby decentralizované, v niektorých sú pod kuratelou štátu. Všetky krajiny prešli transformáciou v tejto oblasti (11.6.2012, [http://www.mesa10.sk/index.php?action=module&id=modcontent&content\\_id=261](http://www.mesa10.sk/index.php?action=module&id=modcontent&content_id=261)). Medzi hlavné trendy v poskytovaní patria:

- deinštitucionalizácia sociálnych služieb,
- postupné znižovanie kapacity zariadení sociálnych služieb,
- prevádzkovanie zariadení s nízkou kapacitou (zariadenia rodinného typu, zariadenia s kapacitou nižšou než 40 miest),
- transformácia veľkokapacitných zariadení na zariadenia s nižšou kapacitou,
- podpora terénnych a ambulantných sociálnych služieb a sociálnych služieb v zariadeniach s týždenným pobytom.
- individualizácia poskytovania sociálnych služieb na základe osobných potrieb prijímateľov,
- vymedzenie práv prijímateľa a povinností prevádzkovateľa
- legitimizácia kvality sociálnych služieb a formulovaní podmienok, ktoré majú kvalitné služby spĺňať (i keď nie sú známe podmienky hodnotenia kvality sociálnych služieb)
- rozšírenie spektra poskytovaných sociálnych služieb
- koncepčný prístup k plánovaniu a stratégii rozvoja sociálnych služieb, komunitnom rozvoji komunitného plánu a rozvoji terénnych sociálnych služieb ako nástroja poskytovania sociálnych služieb v obci (14.6.2012, <http://www.shr.sk/pages/casopishumanita/archiv/humanitaplus/P200905.pdf>).

#### *Podpora zotrvania klienta v prirodzenom prostredí rozvojom terénnych sociálnych služieb*

Dôvodom stanovenia tejto priority je skutočnosť, že terénne sociálne služby sú podľa dostupných štatistických údajov nedostatočne rozvinuté a na celom území Slovenska ide o sociálne služby, ktoré sú nedostatkové alebo úplne chýbajú. Rozvoj tejto formy sociálnej služby je v súlade s požiadavkami a princípmi uplatňovanými v ES v rámci modernizácie sociálnych služieb. V rámci tejto priority je nevyhnutné sa osobitne zamerať na terénnu sociálnu službu pre osoby odkázané na pomoc inej osoby, ktorej poskytovanie podľa dostupných údajov klesá aj napriek zvyšujúcemu sa dopytu po tejto sociálnej službe. Aj napriek tomu, že občan, ktorý o túto sociálnu službu požiada a splní hmotnoprávne podmienky poskytovania opatrovateľskej služby, jeho nárok často nie je uspokojený. Nemenej dôležité je zamerať sa na rozvoj tých terénnych programov a sociálnych služieb, ktorých cieľom je sociálna inklúzia znevýhodnených osôb z dôvodu nezabezpečenia základných životných potrieb.

#### *Rozvoj ambulantných sociálnych služieb a pobytových sociálnych služieb v zariadení s týždenným pobytom*

Zámerom stanovenia tejto priority je postupná deinštitucionalizácia sociálnych služieb, s prihliadnutím na potreby a schopnosti klienta, s cieľom poskytovať mu sociálne služby v jeho rodinnom alebo komunitnom prostredí. Poskytovanie ambulantných sociálnych služieb a sociálnych služieb v zariadení s týždenným pobytom umožňuje rozvíjať rodinné a spoločenské vzťahy klienta a primerane 13 jeho individuálnych schopnostiam a možnostiam aj jeho zaradenie sa do spoločenského a pracovného života.

#### *Zvýšenie kvality a humanizácia poskytovaných sociálnych služieb prostredníctvom rekonštrukcie, rozširovania, modernizácie a budovania zariadení sociálnych služieb*

Požiadavka humanizácie a modernizácie sociálnych služieb SR reaguje na trendy uplatňované EÚ v tejto oblasti, ktorých cieľom je zabezpečiť pre klientov kvalitné sociálne služby. V praxi to znamená zabezpečenie prístupnosti k sociálnym službám, a to aj z hľadiska prostredia, v ktorom sa sociálne služby poskytujú. Táto povinnosť vyplýva poskytovateľom sociálnych služieb aj priamo zo zákona o sociálnych službách a má umožniť prijímateľom sociálnych služieb prístup k fyzickému prostrediu, priestorom a budovám, v ktorých sa poskytujú sociálne služby a zabezpečiť minimálne požiadavky a štandardy bývania. Ide najmä o odstránenie architektonických bariér v priestoroch a budovách, v ktorých sa poskytujú sociálne služby a to v interiéroch, rovnako aj v exteriéroch a zabezpečenie ich materiálnou technickou vybavenosťou, najneskôr do 31. 12. 2013.

#### *Vzdelávanie zamestnancov v oblasti sociálnych služieb*

Jedným z cieľov novej právnej úpravy poskytovania sociálnych služieb je zabezpečiť ich profesionálny výkon a teda aj zvýšiť kvalitu poskytovaných sociálnych služieb. Jedným zo základných predpokladov dosiahnutia tohto cieľa je vzdelávanie zamestnancov sociálnych služieb v rámci potreby splnenia kvalifikačných predpokladov pre výkon sociálnej služby a zároveň ich ďalšie vzdelávanie a prehlbovanie kvalifikácie.

## 2.12. ZDRAVOTNÍCTVO

V obci sa nenachádza zdravotné stredisko, ani ordinácia praktického lekára. Obyvatelia môžu využívať zdravotnícke služby susednej obce Slatinka nad Bebravou, pre ktorú je spádovou obcou v tejto oblasti.

## 2.13. ŠPORT

Obyvatelia majú v obci obmedzené možnosti športového vyžitia. K dispozícii je hlavne futbalové ihrisko s tribúnou, ktoré aj intenzívne využívajú. Obec plánuje do budúcnosti s výstavbou ďalšieho športového ihriska, ktoré by malo slúžiť hlavne nižším vekovým skupinám obyvateľov, ale aj turistom a iným návštevníkom obce. V obci sú činné 2 športové kluby - TJ ŠTART Krásna Ves (futbal) a OSK Krásna Ves (obecný stolnotenisový klub). V oblasti športových aktivít, ktoré sa neviažu na vybudovanú (resp. absentujúcu) športovú infraštruktúru, obec a jej okolie ponúka široké možnosti. V letných mesiacoch ide predovšetkým o horskú cykloturistiku, pešiu turistiku (značkové turistické trasy) a poľovníctvo.



## Štatistiky

Najpopulárnejším športom dospelých Európanov je cyklistika, ktorú uprednostňujú Maďari, Slováci, Chorváti, Estónci, Lotyš a Litovčania. Ďalšou obľúbenou športovou disciplínou je beh (Slovinsko – 45 %). Najobľúbenejším tímovým športom je futbal. Na Slovensku patrí medzi najrozšírenejšie športy rýchla chôdza – 47 % a bicyklovanie 22 %. Spomedzi športov detí najviac obľubujú futbal – 16 – 25 %), po ňom nasledujú basketbal, tanec a plávanie – 16 – 19 %). Ak športujú s deťmi aj rodičia, európske deti zvyčajne trávajú voľný čas cyklistikou (47 % – Slovensko) a hraním hier, ako je naháňačka a schovávačka, ale aj tímovými hrami, napríklad futbalom alebo volejbalom (Slovensko – 47 %) a plávaním (Slovensko – 34 %) (12.6.2012, <http://tlacovespravy.wordpress.com/2012/06/01/prieskum-sport-v-zivote-mladych-europanov/>). Nasledujúca tabuľka prezentuje vekovú štruktúru pravidelne športujúcich podľa pohlavia. Podporu športu je potrebné cielene smerovať podľa vývoja jednotlivých vekových skupín obyvateľov.

Veková štruktúra pravidelne športujúcich				
	ženy		muži	priemer
15-24	52		45	49
25-39	36		43	40
40-54	39		39	39
55-69	38		36	37
70+	18		48	33

Zdroj: 10.6.2012, [http://ec.europa.eu/public\\_opinion/archives/ebs/ebs\\_334\\_fact\\_sk\\_en.pdf](http://ec.europa.eu/public_opinion/archives/ebs/ebs_334_fact_sk_en.pdf)

Ako prezentuje predchádzajúca tabuľka, najsilenejšie skupiny pravidelne športujúcich sú od 15 do 24 a 25 do 39 rokov. Špeciálnu skupinu tvoria muži nad 70 rokov, ktorým je potrebné venovať patričnú pozornosť.

## 2.14. KULTÚRA

Kultúra v obci je samozrejmosťou a nevyhnutnou podmienkou ponuky kultúrno-spoločenského vyžitia sa vlastných obyvateľov, ale aj prejavom cielenej kultúrnej ponuky širšej návštevníckej verejnosti danej obce. Je prejavom a symptómom spoločenskej úrovne a kultúrnej vyspelosti daného sídla a regiónu. Na uskutočňovanie kultúrnych aktivít je k dispozícii obyvateľom v obci kultúrny dom. Budova má kapacitu 250 osôb. Uvedená stavba je však v zlom technickom stave. Potrebná je výmena strešnej krytiny, zateplenie budovy, výmena sklených výplní. Okrem iného sa plánuje aj s výmenou vykurovacieho systému, rekonštrukciou toaliet, izoláciou stropu, výmenou dverí, novou parketovou podlahou, a dobudovať ozvučenie a javiskové osvetlenie. Aj napriek zlému technickému stavu však budova slúži na uskutočňovanie pravidelných i nepravidelných kultúrnych aktivít. Z pravidelných kultúrnych akcií sa v obci usporadúvajú slávnosti pri príležitosti Dní rodákov, Fašiangov, Juniáles, Dňa matiek a žien, Dňa starších.

## Štatistiky

Celkové využívanie klasických kultúrnych statkov monitoring meria frekvenciami návštev a nákupov počas roka. Z hľadiska využívania kultúrnych hodnôt sú na prvých dvoch miestach literatúra a film. Knihu si raz za mesiac kúpilo vo všetkých sledovaných rokoch 7,8 % obyvateľov, raz za pol roka skoro 30 % obyvateľov a raz za rok viac ako 40 % obyvateľov. Návštevnosť filmových predstavení býva vyrovnaná; mierne vzrastá. Výsledky monitorovania poukazujú aj na dlhodobu vyrovnanú záujem o divadelné predstavenia. Počet pravidelných návštevníkov, ktorí navštevujú divadlo raz za mesiac, ale aj počet tých, ktorí navštívili divadlo raz za pol roka, je dlhodobo stabilný. Systematicky rastie návštevnosť koncertov vážnej a populárnej hudby. Existuje aj málopočetná skupina pravidelných návštevníkov (3 - 4 % respondentov), ktorí navštevujú koncerty každý mesiac. Pritom sa dlhodobo zvyšuje počet tých, ktorí navštívili koncert raz za pol roka alebo jedenkrát za rok. Je to zrejme vyvolané rastúcim záujmom o koncerty populárnej a alternatívnej hudby. Segment prezentovania zbierok a ochrany kultúrneho dedičstva v monitoringoch reprezentujú výtvarné a iné umenia, ľudové a tradičné umenie a múzejníctvo. V tomto segmente u nás prevažujú príležitostné a sezónne formy spotreby, ktoré možno v monitoringu posudzovať len množstvom návštev za rok. Návšteva folklórnych podujatí a múzeí je okrem toho pre väčšinu našich občanov charakteristickou dovolenkovou kultúrnou aktivitou, ktorá priamo súvisí s dynamikou cestovného ruchu (12.6.2012, <http://www.nocka.sk/uploads/fd/c5/fdc56b5295544adb7e3625632921405f/4-monitoring-vysledkov-kp-2005-2008-no6-7-2009.pdf>).



## Trendy

Komplex opatrení na podporu súkromnej voľby domácností by mal v budúcnosti:

- stimulovať lepšie „previazanie“ súkromných výdavkov domácností s verejnými zdrojmi podpory kultúry. Určitá časť tejto podpory kultúrnych zariadení ponúkajúca svoje aktivity pre verejnosť musí byť variabilná, závislá od toho, či vyvolala odozvu, ktorá sa prejavuje vo veľkosti návštevnosti ap. Akými metódami to prepočítať je iná otázka: či u divadiel napr. podľa počtu obsadenosti ponúkaných miest, počtu repríz ap. Pokračovať by sa malo sofistikovanejšie s experimentom „kultúrnych poukazov“
- zefektívniť systém dlhodobiejšieho viazania subjektu stimulovaného trhového dopytu (cieľových skupín súčasných i budúcich „spotrebiteľov“ kultúry so stimulovanou trhovou ponukou kultúrnych inštitúcií
  - rozšíriť systém permanentiek
  - rozšíriť systém kultúrnych poukazov aj pre zamestnancov súkromných a verejných inštitúcií (a dotáciami ich kryť zo sociálneho fondu a u firiem aj z iných zdrojov)
  - uplatňovať bonusové body na cenu vstupenky, za ktoré návštevník po určitom počte dostane bezplatnú (alebo výrazne zľavnenú) vstupenku
  - last minute zľavy na očakávanú nevyužitú ponuku
  - zaviesť výrazne diferencované ceny na dopoludňajšie a popoludňajšie predstavenia (s prioritou pre dôchodcov a deti aj so sprievodom)
- zlepšiť využívanie stykov s podnikovým svetom ekonomiky pri podpore ich firemnej identity aj návštevou kultúrnych zariadení
- podporiť „umelecké školenie“ detí mimo školy ako budúcich aktívnych subjektov trhového dopytu zavedením odpočítateľnej položky z daňového základu domácnosti za tieto výdavky
- radikálne zlepšiť celý systém marketingu verejných kultúrnych inštitúcií (vo väzbe na odporúčanie č. 1 a č. 3)
- radikálne zlepšiť strategický manažment kultúrnych inštitúcií (v prepojení na prognózovanie ich vývoja, na manažment rizika podmienok ich ekonomického vývoja atď.)
- významne zlepšiť systém školskej a mimoškolskej výchovy mládeže ku kultúre (12.6.2012, [http://www.nocka.sk/uploads/fd/c5/fdc56b5295544adb7e3625632921405f/4-monitoring-vysledkov\\_kp-2005-2008-no6-7-2009.pdf](http://www.nocka.sk/uploads/fd/c5/fdc56b5295544adb7e3625632921405f/4-monitoring-vysledkov_kp-2005-2008-no6-7-2009.pdf)).

## 2.15. UBYTOVACIE ZARIADENIA

V súčasnosti sa v obci nenachádza špecializované ubytovacie zariadenie. Návštevníci obce majú možnosť ubytovať sa aj na súkromí, resp. v chatách nachádzajúcich sa v katastrálnom území obce.

## 2.16. STRAVOVACIE A REŠTAURAČNÉ SLUŽBY

Stravovacie a reštauračné služby sú poskytované v miestnom pohostinstve, a reštauračné služby Podniku služieb s.r.o. v kultúrnom dome. V obci chýba reštauračné zariadenie, ktoré by v tradičnom prostredí poskytovalo príležitostným ale aj ostatným návštevníkom obce tradičné jedlá typické pre túto oblasť.

## 2.17. CESTOVNÝ RUCH

Riešenie rozvoja cestovného ruchu, rekreácie a turizmu je založené na rekreačnom potenciáli, ktorým katastrálne územie obce disponuje a samozrejme, aj na potenciáli, ktorý poskytuje celá oblasť Strážovských vrchov. V súvislosti s rozvojom cestovného ruchu je potrebné podporovať aj historicko-kultúrny kontext v rámci poznávacej turistiky a prírodné prostredie. Rozvoj pobytovej turistiky je obmedzený ponukou základných služieb. Geografická poloha obce v regióne, konfigurácia terénu a ostatné prírodné danosti doteraz nevyvolali aktivizáciu rekreačných podujatí v obci a jej katastri. Cestovný ruch by mal byť viazaný hlavne na prilahlé Strážovské vrchy a možnosti rozvoja hlavne poznávacej turistiky.

## Trendy v cestovnom ruchu

Európska komisia cestovného ruchu (ETC) v roku 2004 označila za hlavné faktory ovplyvňujúce rozvoj CR demografiu, zdravie, uvedomelosť a vzdelávanie, voľný čas, cestovné skúsenosti, životný štýl, informačné technológie, dopravu, trvalo udržateľný rozvoj a bezpečnosť. Počet starších ľudí v Európe neustále rastie. Mnoho seniorov odchádza do predčasného dôchodku, má vyššie disponibilné príjmy, teší sa lepšiemu zdraviu. To má za následok rýchlejšiu rast dopytu tejto kategórie ľudí po cestovnom ruchu. Zdravotné povedomie návštevníkov je čoraz väčšie a ovplyvňuje najmä voľbu cieľového miesta a životný režim počas dovolenky. Čoraz populárnejšou je dovolenka spojená so vzdelávaním. Pri plánovaní dovolenky má významnú rolu história, umenie a kultúrne podujatia. Súčasná spoločnosť kladie zvýšené nároky na ľudí a ich denný režim, čo sa prejavuje v raste nárokov na voľný čas a možnosti oddychu. Rastie aj pragmatizmus návštevníkov v CR, ich sebaistota, požiadavky a znalosť vlastných práv, čo súvisí s predchádzajúcimi skúsenosťami. Rastie podiel kritických názorov na kvalitu a dôraz sa kladie na pomer kvality a ceny. Rastie význam internetu, ktorý umožňuje nielen vizuálnu prezentáciu, ale aj priamy nákup produktov cestovného ruchu. V dopravných službách sa do popredia dostáva záujem o cestovanie železnicou, a najmä vysokorýchlostnými vlakmi. Rastie aj sieť nízkotarifných leteckých spoločností, zatiaľ čo cestné siete sa stávajú preťažené a klesá podiel klasického



cestovania. Medzi populáciou naďalej rastie environmentálne povedomie, čo ovplyvňuje rast záujmu o cieľové miesta rozvíjajúce na základe trvalej udržateľnosti. Aktuálne trendy v cestovnom ruchu – rast záujmu o kvalitu, luxus, pohodlie a bezpečie, – záujem o relax, uvoľnenie, aktívnu dovolenku, pobyty wellness a pobyty v kúpeľoch, – dopyt po produktoch pre jednu osobu, – rast záujmu o krátkodobé pobyty v zahraničí, – individuálne organizovaná dovolenka zameraná na kultúru, umenie a históriu (rast záujmu o strednú a východnú Európu), – potreba ponuky cenovo dostupných produktov, – spokojnosť zákazníkov sa prejavuje v ich opätovnom návrate, – rast záujmu o osobnejší prístup v poskytovaní služieb (malé rodinné podniky), – úzka špecializácia poskytovateľov služieb na produkt pre vybranú cieľovú skupinu, – trend „späť k začiatkom“, ktorý súvisí s preferenciami tráviť jednoduchšiu dovolenku (ubytovanie v hoteli nahradiť ubytovaním v bungalove, resp. stane), – nezáujem o sprostredkovanú organizáciu dovolenky oproti zvýšenému záujmu o priame rezervovanie a nákup služieb prostredníctvom internetu (12.6.2012, <http://www.tophotelierstvo.sk/domaci-cestovny-ruch/turizmus/hotelierstvo-v-e-a-na-slovensku/>).

## 2.18. REKAPITULÁCIA ROZPOČTU OBCE ZA ROKY 2009 – 2014

Nasledujúca tabuľka prezentuje štruktúru príjmov a výdavkov obce.

Hospodárenie obce celkom	2 009	2010	2011	2 012	2013	2 014
Bežné príjmy						
Bežné výdavky						
Kapitálové príjmy						
Kapitálové výdavky						
Príjmy finančných operácií						
Výdavky finančných operácií						
Príjmy celkom						
Výdavky celkom						

Zdroj: OcÚ Krásna Ves, 2015

## 2.19. SAMOSPRÁVA

Vzťah samospráva – občan si vyžaduje vypracovať Opatrenie klientského prístupu riešiaci ako, vzťah zamestnancov úradu, tak aj poslancov ku občanom a návštevníkom obce.

### Manažment a správa obce

Súčasná zariadenia verejnej správy a administratívy reprezentuje obecný úrad. Obecný úrad je výkonným orgánom obecného zastupiteľstva (7 poslancov) a starostu obce Krásna Ves. Obecný úrad zabezpečuje organizačné a administratívne veci obecného zastupiteľstva a starostu obce, ako aj orgánov zriadených obecným zastupiteľstvom.

Nasledujúca tabuľka prezentuje príslušnosť obyvateľov k jednotlivým úradom špecializovanej štátnej správy.

Príslušnosť obyvateľov k úradom ŠŠS	
Sídlo matričného úradu	Slatina nad Bebravou
Sídlo pracoviska daňového úradu	Trenčín
Sídlo pracoviska Obvodného oddelenia policajného zboru	B. n. Bebravou
Sídlo Okresného súdu	B. n. Bebravou
Sídlo Okresného riaditeľstva Hasičského a záchranného zboru	B. n. Bebravou
Sídlo pracoviska obvodného úradu	B. n. Bebravou
Sídlo Územnej vojenskej správy	Trenčín
Sídlo územného Úradu práce, sociálnych vecí a rodiny	B. n. Bebravou
Sídlo Obvodného úradu životného prostredia	B. n. Bebravou
ŠÚ SR	

## 2.20. IDENTIFIKÁCIA HLAVNÝCH VONKAJŠÍCH FAKTOROV ROZVOJA ÚZEMIA A ANALÝZA VPLYVU VONKAJŠIEHO PROSTREDIA NA VÝVOJ SITUÁCIE V ÚZEMÍ

Obec Krásna Ves je súčasťou Vyššieho územného celku Trenčín. Táto časť identifikuje hlavné faktory vonkajšieho prostredia, ktoré priamo alebo nepriamo ovplyvňujú vývoj samotnej obce. Trenčiansky kraj je ostatný vidiecky, konkurencieschopný, rýchlorastúci, priemyselný región SR s perspektívou konkurencieschopného regiónu na úrovni SR, s vysokou atraktivitou a pozíciou pre investorov, s dlhodobou podpriemernou mierou nezamestnanosti, ale mimo centra rozvojových aktivít EÚ a s možnosťou cezhraničnej spolupráce s Českou republikou. Na základe ekonomickej štruktúry sa TSK považuje za priemyselný región. Má dlhú tradíciu najmä v oblasti chemického (gumárenského),





textilného a strojárského priemyslu (stále v procese reštrukturalizácie). V regióne sa rozvíjajú aj progresívne odvetvia, ako je napríklad elektrotechnická výroba, kde smerujú aj významné zahraničné investície a dodávky pre automobilový priemysel. V kraji sú 4 priemyselné parky s prevahou strojárského priemyslu. Z hospodárskeho hľadiska má kraj dve výrazne odlišné oblasti oddelené Považským Inovcom, a to Považie a Ponitrie. Na Hornej Nitre je najvýznamnejšia banícka oblasť Slovenska, na Považí dominuje strojárstvo a textilný priemysel. V súčasnosti sa radí medzi ekonomicky najsilnejšie kraje Slovenska. Je tiež mimoriadne aktívny v oblasti podnikania MSP. TSK nepatrí medzi najnavštevovanejšie kraje SR, a to aj napriek tradícii kúpeľníctva. Má nízku ubytovaciu kapacitu a dosiahol jednu z najnižších návštevností (8,1 %) po TTK a Trenčianskom kraji. Celkom možno očakávať, že TSK má šancu si aj vďaka novým PZI udržať pozíciu pomerne hospodársky a sociálne stabilného regiónu a bude sa pomaly približovať k úrovni priemeru EÚ 27. V priemyselnej výrobe bude viac dominovať strojársky a možno elektrotechnický priemysel, prostredníctvom inovácií aj pozícia chemického priemyslu by mohla byť udržateľná, ohrozená je pozícia textilného priemyslu a baníctva.

Inovačný potenciál regiónu by sa mal v budúcnosti zamerať na inovácie v elektrotechnickom priemysle a chemickom, a predovšetkým v oblasti lesného hospodárstva, poľnohospodárstva a pod. TSK disponuje veľmi dobre rozvinutým systémom cestnej a železničnej dopravy. Kraj križuje medzinárodná významná železničná trať spájajúca Maďarsko/Rakúsko - Bratislavu - Trenčín - Košice - Poľsko. Región je tiež napojený aj na železničnú sieť Českej republiky (Trenčín - Brno). Krajom prechádza aj významný cestný koridor Bratislava - Trenčín - Žilina. Najvýznamnejší je diaľničný ťah D1, vybudovaný po Považskú Bystricu. Krajom prechádza viac ako pätina (80,3 km) diaľničných ťahov Slovenska. Prírodné zdroje TSK sú bohaté a rôznorodé, veľký význam majú zdroje minerálnych vôd využívaných najmä v kúpeľníctve (NSRR, 2012, s.64-68).

#### Charakteristika špecifických stránok regiónu

V porovnaní s regiónmi vyspelých krajín EÚ a regiónmi SR možno konštatovať, že TSK využíva iba čiastočne svoj rozvojový potenciál. Najvýraznejšie rezervy sa nachádzajú v nedostatočnej úrovni využívania inovačného potenciálu najmä v chemickom, strojárskom a elektrotechnickom priemysle a IKT. V porovnaní so svetovými trendmi zvyšovania kvality verejných služieb cestou informatizácie a s vývojom v okolitých krajinách je úroveň informatizácie TSK nízka. Za najväčší rozvojový potenciál regiónu TSK možno považovať:

- výhodnú geografickú polohu medzi rýchlo rastúcimi regiónmi SR,
- priemyselnú tradíciu a dobrú exportnú výkonnosť, diverzifikovanú odvetvovú infraštruktúru s vybudovanou energetickou sieťou,
- dostatok kvalifikovanej pracovnej sily,
- vysoký podiel malého a stredného podnikania v rámci hospodárskej štruktúry, vysoký stupeň flexibility malého a stredného podnikania,
- vysoká odborná úroveň pracovníkov vo všetkých oblastiach poľnohospodárstva, lesníctva a potravinárskeho priemyslu,
- existencia konkurencieschopných výrobkov (poľnohospodárstvo).

#### Konkurenčná výhoda

Konkurenčná výhoda TSK je tvorená priemyselnou tradíciou, výhodnou geografickou polohou, nadregionálnymi väzbami, dostatkom kvalifikovanej pracovnej sily a konkurencieschopným poľnohospodárstvom a predpokladom pre rozvoj vysoko sofistikovaných služieb podporujúcich aj rozhodujúce priemyselné odvetvia.

#### Strategické ciele:

1. zvyšovať produktivitu a konkurencieschopnosť priemyslu a služieb,
2. rozvíjať ľudské zdroje a zvyšovať ich adaptabilitu a vytvárať dostatok nových pracovných miest v odvetviach s vyššou pridanou hodnotou,
3. zvyšovať efektívnosť poľnohospodárskej produkcie a kvalitu života vidieckej populácie,
4. rozvíjať nové ekologicky orientované služby a MSP,
5. vybudovať rýchlostnú komunikáciu R2,
6. využiť geotermálne pramene pre ďalší rozvoj tradičného kúpeľníctva.

#### Očakávané dopady:

- zvýšenie využívania regionálnych zdrojov a vnútorného potenciálu regiónu,
- rast zamestnanosti v sektore služieb,
- vznik nových väzieb medzi sektormi, odvetvami na regionálnej i medzinárodnej úrovni,
- rozvoj vidieka,
- zhodnotenie potenciálu v oblasti poľnohospodárstva a lesného hospodárstva,
- zlepšenie kvality životného prostredia,
- zlepšenie dopravnej infraštruktúry s prepojením celého regiónu západ - východ (stredné Považie - horná Nitra),
- zlepšenie kapacít cestovného ruchu a tradičného kúpeľníctva (NSRR, 2012, s.64-68).





## 2.21. EX-POST HODNOTENIE PREDCHÁDZAJÚCEHO PHSR

Nasledujúca časť prezentuje zoznam aktivít a projektov, ktoré sa podarili v obci zrealizovať prostredníctvom štrukturálnych fondov, prípadne z vlastných zdrojov a zdrojov na národnej úrovni.

### 6.1 Hospodárstvo a vedecko-technický rozvoj.

- Opatrenie 6.1.1.3 Vymedziť prenajímateľné obecné priestory pre potrebné služby a remeselné dielne.
- Opatrenie 6.1.1.9 Zakladanie malých a stredných podnikov s majetkovou účasťou obce.
- Opatrenie 6.1.1.11 Rekonštrukcia infraštruktúry hospodárskeho dvora poľnohospodárskeho družstva.
- Opatrenie 6.1.1.12 Rekonštrukcia budov a hál v areáli hospodárskeho dvora PD.
- Opatrenie 6.1.1.13 Nákup novej technológie do hospodárskeho dvora PD.
- Opatrenie 6.1.1.16 Výstavba nájomných bytov v obci.
- Opatrenie 6.1.1.22 Nákup novej technológie do Obecného podniku služieb, s.r.o..
- Opatrenia 6.1.2.1 Zavádzanie nových technológií do súčasných výrobných prevádzok.
- Opatrenia 6.1.2.2 Podporovať rozvoj tých odvetví priemyslu, pre ktorých rozvoj sú v okolí regiónu vytvorené ideálne podmienky.
- Opatrenia 6.1.2.3 Podpora výroby podnikateľských subjektov, ktoré využívajú surovinové zdroje regiónu.

### 6.2 Technická infraštruktúra.

- Opatrenie 6.2.1.6 Budovanie parkovísk a cestnej infraštruktúry k sociálnej a športovej infraštruktúre.
- Opatrenie 6.2.1.7 Rekonštrukcia štátnej cesty prechádzajúcej cez obec.
- Opatrenie 6.2.1.8 Budovanie cestnej infraštruktúry k miestnemu cintorínu a v priestoroch cintorína.
- Opatrenie 6.2.1.9 Vybudovanie prízjazdovej cesty a parkovacích miest do kultúrneho domu so zeleňou a lavičkami.
- Opatrenie 6.2.1.10 Zhotovenie pasportizácie miestnych komunikácií a výmena a dobudovanie dopravného značenia.
- Opatrenie 6.2.2.1 Rozšírenie intravilánu obce vzhľadom na potenciálnu výstavbu IBV, prípadne priemyselné zóny.
- Opatrenie 6.2.2.5 Úprava verejných plôch v obci.
- Opatrenie 6.2.2.6 Rekonštrukcia mostov na rieke Bebrava pri dome súp. č. 266 a pri dome súp. č. 10.
- Opatrenie 6.2.1.13 Zabezpečenie vysokorýchlostného internetu.
- Opatrenie 6.2.2.17 Realizácia a údržba parkovej úpravy v obci.
- Opatrenie 6.2.2.20 Rekonštrukcia domu smútku : zhotovenie krovu s prestrešením priestoru pred DS, so zvonnicou a zvonom, výmena chladiaceho zariadenia, rekonštrukcia hygienických zariadení.

### 6.3 Životné prostredie.

- Opatrenie 6.3.1.1 V súlade s prijatými koncepciami zabezpečiť permanentné znižovanie podielu skladovanej časti odpadov, k čomu organizovať mobilné zbery textílií, kovového odpadu, viacvrstvových obalov nebezpečných odpadov.
- Opatrenie 6.3.1.2 Zabezpečiť separáciu komunálneho odpadu v obci.
- Opatrenie 6.3.1.3 Zabezpečiť likvidáciu čiernych skládok v obci.
- Opatrenie 6.3.1.6 Vydanie školiacich a propagačných materiálov na informovanie a prípravu občanov na separáciu odpadov, kompostovanie a znižovanie množstva netriedeného odpadu.

### 6.4 Sociálna oblasť a zdravotníctvo.

- Opatrenie 6.4.1.2 Výstavba nájomných bytov v obci.
- Opatrenie 6.4.2.5 Zvýšiť úroveň poskytovaných sociálnych služieb.

### 6.5 Školstvo a šport.

- Opatrenie 6.5.1.1 Modernizovať a rekonštruovať budovu materskej školy a školskej jedálne.
- Opatrenie 6.5.1.2 Modernizácia vnútorného vybavenia materskej školy.
- Opatrenie 6.5.1.3 Rekonštrukcia sociálnych zariadení v budove materskej školy.
- Opatrenie 6.5.1.4 Vybudovanie športových ihrísk pre potreby školy, oplatenie areálu.
- Opatrenie 6.5.2.2 Rekonštrukcia existujúcej športovej infraštruktúry v obci – futbalové ihrisko s kabínami.
- Opatrenie 6.5.2.4 Vytváranie materiálnych a finančných podmienok na rozvoj výkonnostného a rekreačného športu v obci.
- Opatrenie 6.5.2.5 Podpora organizácie športových podujatí regionálneho významu.
- Opatrenie 6.5.2.7 Podporovať talentovanú mládež.
- Opatrenie 6.5.2.8 Spolupracovať s občianskymi združeniami, inými právnickými a fyzickými osobami, pôsobiace v oblasti telesnej kultúry.

### 6.6 Kultúra.

- Opatrenie 6.6.1.6 Zachovanie a rozvoj ľudových tradícií (folklórny tanec, hudba a spev, ľudové remeslá, ľudový odev a doplnky, pôvodné bývanie a hospodárenie) a ich maximálne využitie v cestovnom ruchu a agroturistike.
- Opatrenie 6.6.1.8 Organizovanie pravidelných kultúrnych podujatí – Deň obce, Hody, atď..

### 6.7 Cestovný ruch a public relations.

- Opatrenie 6.8.2.1 Vybudovanie oddychových zón obce.
- Opatrenie 6.8.2.3 Vybudovanie športovej infraštruktúry.



### 3 SWOT ANALÝZY

Nasledujúca SWOT analýza sa zameriava na silné, slabé stránky, príležitosti a riziká prioritných rozvojových oblastí. Na ich základe budú formulované hlavné rozvojové ciele.

#### Analýza SWOT

Sledovať a vyhodnocovať vývojové trendy v regióne v neustále sa meniacom vonkajšom prostredí, identifikovať trend sociálno-ekonomického rozvoja, alebo smer vývoja ako príležitosť alebo hrozbu, je v súčasnosti pre obec Krásna Ves nevyhnutnosť. To, čo sa na prvý pohľad zdá ako príležitosť, ňou vo vzťahu k zdrojom obce, kultúre, ľudským zdrojom, životnému prostrediu a hospodárstvu, uplatňovanej stratégii vôbec nemusí byť.

Nástrojom pre celkovú analýzu vonkajších a vnútorných činiteľov je SWOT analýza. Predstavuje kombináciu dvoch analýz, S - W a O - T. Účelom SWOT analýzy je posúdenie vnútorných predpokladov podniku k uskutočneniu určitého rozvojového zámeru a podrobenie rozboru i vonkajších príležitostí a obmedzení určované potrebami obyvateľov a subjektov v rámci obce. Na jej základe môže obec prikrčiť k formulácii špecifických cieľov.

Schéma SWOT analýzy:

	<b>S</b> - silné stránky	<b>W</b> - slabé stránky
	1. 2. ... 10.	1. 2. ... 10.
<b>O</b> - príležitosti	1. 2. ... 10. <b>Stratégia SO</b>	1. 2. ... 10. <b>Stratégia WO</b>
<b>T</b> - hrozby	1. 2. ... 10. <b>Stratégia ST</b>	1. 2. ... 10. <b>Stratégia WT</b>

SO – využiť silné stránky na získanie konkurenčnej výhody

WO – prekonať slabiny využitím príležitostí

SW – využiť silné stránky na čelenie hrozbám

WT – minimalizovať náklady a čeliť hrozbám

#### Analýza príležitostí a rizík - O-T

O – T analýza umožňuje rozlíšiť atraktívne príležitosti v obci, ktorá skrýva potenciál územia a ktoré môžu obci priniesť výhody pri dosahovaní vyváženého rastu. Súčasne tiež nabáda k zamysleniu nad problémami, s ktorými bude obec riešiť v rámci Integrovannej stratégie. Znamená to teda, že obec musí sledovať významné sily makroprostredia (demografické, ekonomické, technologické, politické, legislatívne, sociálne a kultúrne) a tiež tých účastníkov mikroprostredia, ktorí ovplyvňujú jej schopnosť dosiahnuť v regióne prospech (neziskové organizácie, orgány miestnych samospráv, podnikateľské subjekty, miestni aktéri a verejnosť). Príležitosti sú posudzované z hľadiska ich atraktívnosti a pravdepodobnosti úspechu. Pravdepodobnosť, že obec dosiahne úspech pri ekonomickom raste, nezávisí len od jej konkurenčnej sily, oproti konkurenčným regiónom, ale aj od toho či je táto sila v porovnaní s konkurenciou väčšia. V rámci analýzy SWOT sa obec koncentruje na identifikáciu potenciálnych príležitostí – existencia stabilného hospodárskeho prostredia, kvalitné životné prostredie, prírodný potenciál, historicko-kultúrne hodnoty, rozvinutá sieť inštitúcií verejných služieb, objekty cestovného ruchu.. Kvadrant 1 pozostáva z príležitosti ponúkajúcich najvyšší úžitok pre obec, preto by sa mal manažment obce sústrediť na tieto aktivity. Naopak, príležitosti v kvadrante 4 sú buď príliš malé, alebo ich obec nebude vedieť dostatočne využiť. Príležitosti v kvadrante 2 a 3 sú zaujímavé len v prípade, že existuje možnosť zvýšenia ich atraktívnosti alebo pravdepodobnosti úspechu.

		<b>Matica príležitostí</b>				<b>Matica rizík</b>	
		Pravdepodobnosť úspechu				Pravdepodobnosť nastatia	
		vysoká	nízka			vysoká	nízka
Atraktívnosť	vysoká	1	2	Vážnosť	vysoká	1	2
	nízka	3	4		nízka	3	4

Riziká sú klasifikované z hľadiska ich vážnosti a pravdepodobnosti výskytu. Pri analýze okolia z hľadiska možných hrozieb je potrebné zamerať sa na potenciálne hrozby. Riziká z 1. kvadrantu môžu obec vážne zraniť, preto treba pripraviť plán strategických aktivít, keďže pravdepodobnosť ohrozenia je vysoká. Riziká v 2. a 3. kvadrante treba podrobiť dôkladnému skúmaniu v prípade, ak sa stávajú kritickými, netreba však zostavenie plánu eventúálnych alternatív. Riziká v 4. kvadrante sú malé a väčšinou ich možno ignorovať. Spojením hlavných príležitostí a rizík, ktoré ovplyvňujú rozvoj obce, sa stratégovia snažia zistiť mieru celkovej atraktívnosti trhu. Existujú štyri možnosti:

- *Ideálny rozvoj*, ktorý sa vyznačuje mnohými príležitosťami, ale iba niekoľkými (ak vôbec nejakými) rizikami.
- *Špekulatívny rozvoj*, vyznačujúce sa vysokými príležitosťami i vysokými rizikami.
- *Zrelý rozvoj*, vyznačuje sa nízkymi príležitosťami i nízkymi rizikami.
- *Problémový rozvoj*, má nízke príležitosti, ale vysoké riziká.

Externé prostredie vytvára nielen príležitosti, ale prezentuje aj sériu rizík. Riziko je výzva, poukazuje na nevýhodný trend vývoja vo vonkajšom prostredí, ktorý v prípade pasívnej reakcie zo strany podniku ohroží jeho trhovú pozíciu.

### Analýza silných a slabých stránok – S-W analýza

Hodnotenie vplyvu vonkajších činiteľov, vykonávané so zámerom stanoviť ciele obce, musí byť doplnené rozborom vnútorných činiteľov. Viaceré regióny dnes aj poznajú príležitosti, ktoré im potenciál ponúka, avšak chýba im schopnosť ich využiť. Na základe analýzy silných a slabých stránok vie obec stanoviť, čo je z hľadiska súčasnej a očakávanej situácie rozumné konať. Za dôležité znaky konkurenčnej sily obce sa považuje – kvalitné ľudské zdroje, rozvinuté podnikateľské prostredie, dobrý prírodný potenciál, výhodná poloha a dopravná dostupnosť, a iné.. Za dôležité znaky konkurenčnej slabosti sa považuje – strácanie pozície voči konkurenčným regiónom, nedostatok finančných zdrojov na rozvoj, klesajúca demografická krivka, vysoká nezamestnanosť, zlý technický stav základnej infraštruktúry atď. Pri hodnotení silných a slabých stránok je potrebné každý faktor odstupňovať podľa dôležitosti ( rozhodujúca silná stránka, marginálna silná stránka, neutrály faktor, rozhodujúca slabá stránka, marginálna slabá stránka ) a podľa intenzity jeho vplyvu - výkonu ( vysoký, stredný, nízky ). Výsledok spojenia stupňa výkonu a dôležitosti predstavuje štyri možné alternatívy:

		Matica výkonu a dôležitosti	
		Výkon	
Dôležitosť	vysoká	vysoký	nízky
	nízka	1 <b>Sústrediť snahu</b>	2 <b>Udržať snahu</b>
		3 <b>Nízka priorita</b>	4 <b>Možné nadmerné investovanie</b>

*Kvadrant 1* pozostáva z oblastí, ktoré sú dôležité, ale v ktorých obec momentálne vykazuje slabý výkon, preto sa musí sústrediť na posilnenie týchto oblastí. *Kvadrant 2* pozostáva z oblastí, v ktorých je síce obec úspešná, ale do budúcnosti si musí túto úspešnosť udržať. *Kvadrant 3* tvoria oblasti, ktoré nie sú dôležité, zdokonalenia v tomto kvadrante majú nízku prioritu. V *kvadrante 4* nie sú dôležité oblasti, pričom rozvoj a snaha sú zbytočne silné. Na základe tejto analýzy je zrejmé, že silné stránky sa nemusia vždy pretransformovať do konkurenčnej výhody obce. Dôvodov, prečo je to tak, je niekoľko, pričom najčastejšími obyvateľmi vnímaná nízka dôležitosť poskytovaných služieb a bodov rozvoja. Identifikácia silných miest obce je možná len na základe porovnania s ich hlavnými konkurentmi v regióne. Ani sústredenie sa na prekonanie všetkých slabých stránok nemusí priniesť očakávaný efekt, pretože náklady potrebné na ich transformovanie do silnej stránky sa nemusia vrátiť. Pozornosť treba venovať príležitostiam, v ktorých má obec najviac silných stránok, alebo oblastiam, v ktorých sa vzhľadom na veľkú príležitosť a potenciálnu návratnosť investícií ukazuje efektívne vytvorenie nových silných stránok. Príklady z praxe uvádzajú, že i málo rozvinutý región má popri slabých miestach aj silné miesta, ktoré pokiaľ dokáže správne identifikovať a využiť, vytvárajú predpoklady pre trvalý a vyrovnaný sociálno-ekonomický rozvoj. Nasledujúce grafy prezentujú pohľad obyvateľov a poslancov na silné a slabé stránky obce Krásna Ves a kvalitu života v obci.



### 3.1 HOSPODÁRSTVO A VEDECKO-TECHNICKÝ ROZVOJ

Silné stránky	Slabé stránky
<ul style="list-style-type: none"> <li>Existencia hospodárskeho dvora poľnohospodárskeho družstva,</li> <li>Rozšírená rastlinná a živočíšna výroba,</li> <li>Prítomnosť firiem zaoberajúcich sa ťažbou a spracovaním drevnej hmoty,</li> <li>Rozšírené lesné hospodárstvo,</li> <li>Existencia predajne potravín,</li> <li>Existencia obecného pekárne v prenájme súkromnému subjektu,</li> <li>Rozvinutá drobná stavebná činnosť,</li> <li>Existencia vhodných prírodných podmienok pre rozvoj cestovného ruchu,</li> <li>Existencia stravovacích kapacít,</li> <li>Fungujúci podnik služieb zaoberajúci sa poskytovaním komunálnych služieb,</li> <li>dostatok pracovnej sily, ktoré sú k dispozícii pre priemyselne zamerané podniky,</li> <li>dobré klimatické podmienky na pestovanie teplomilných rastlín,</li> <li>prítomnosť firiem s dobrým rozvojovým potenciálom,</li> <li>výhodná geografická poloha obce v blízkosti okresného mesta Bánovce nad Bebravou,</li> <li>rýchla dostupnosť krajského mesta Trenčín,</li> <li>prítomnosť železničnej dopravy,</li> <li>vysoký podiel obyvateľstva v produktívnom veku,</li> <li>existencia vhodných plôch pre budovanie priemyselných zón,</li> </ul>	<ul style="list-style-type: none"> <li>Absencia ubytovacích kapacít,</li> <li>Absencia poštových služieb,</li> <li>Nedostatočne rozvinutá obchodná činnosť,</li> <li>Nedostatočné stravovacie kapacity pre potreby cestovného ruchu,</li> <li>Slabo vyvinuté ostatné lužby cestovného ruchu,</li> <li>Nedostatočne rozvinutá službotvorná základňa komerčných služieb,</li> <li>Nedostatočná kvalita v účasti poskytovaných stravovacích služieb,</li> <li>Zastaralá technická základňa hospodárskeho dvora poľnohospodárskeho družstva,</li> <li>nevysporované vlastnícke vzťahy k pozemkom a stavbám, ktoré sa môžu stať prekážkou pri rozvoji podnikateľských aktivít,</li> <li>nízky rozpočet obce nedovoľuje v dostatočnej miere podporovať podnikateľské aktivity obyvateľstva,</li> <li>chýba informačný systém na komunikáciu samospráva – podnikatelia - občania</li> <li>nedostatok investičného kapitálu z vlastných zdrojov,</li> <li>vysoká finančná záťažnosť a administratívne bariéry obmedzujúce rozvoj podnikania,</li> <li>nedostatočné využitie existujúcich výrobných kapacít,</li> <li>nedostatočná miera tvorby finančných zdrojov u fyzických osôb, ktorá zabraňuje rozvoju podnikateľských aktivít,</li> <li>nedostatočná podpora poľnohospodárskych podnikov,</li> <li>nedostatočná miera tvorby finančných zdrojov na nákup a inštaláciu moderných efektívnych výrobných technológií,</li> </ul>
Príležitosti	Ohrozenia
<ul style="list-style-type: none"> <li>Výstavba infraštruktúry cestovného ruchu,</li> <li>Výstavba ubytovacích kapacít penziónového typu,</li> <li>Výstavba stravovacích kapacít pre potreby cestovného ruchu,</li> <li>Výstavba minikempu s hygienickými zariadeniami,</li> <li>Výstavba bazénov pre potreby cestovného ruchu,</li> <li>dobré klimatické podmienky okresu Bánovce nad Bebravou</li> <li>dostatok ľudských zdrojov s dostatočnými skúsenosťami v oblasti poľnohospodárstva,</li> <li>existencia vhodných podmienok na rozvoj poľnohospodárstva,</li> <li>maximálna podpora podnikateľov a vytváranie vhodných podnikateľských podmienok,</li> <li>rozvoj technickej infraštruktúry,</li> <li>rozvoj informačných technológií – lepší prístup k informáciám,</li> <li>zlepšenie prístupu malých a stredných podnikateľov k financiam,</li> <li>možnosť vstupu zahraničných investorov do existujúcej infraštruktúry v priemysle,</li> <li>možnosť získania finančných prostriedkov z fondov EÚ,</li> <li>rozvoj environmentálne vhodných technológií,</li> <li>zahraničné investície,</li> <li>podpora rozvojových investícií,</li> <li>vytvorenie nových pracovných miest najmä v malom a strednom podnikaní a službách,</li> <li>spájanie pravidelných, tradičných kultúrnych aktivít s podnikateľskými aktivitami, resp. organizovanie kultúrnych aktivít pre podnikateľské účely (poznávací a kultúrny turistika),</li> <li>zlepšenie vzdelanostnej úrovne obyvateľstva môže byť hybnou silou rozvoja podnikateľských aktivít,</li> </ul>	<ul style="list-style-type: none"> <li>pomalá výstavba, modernizácia a rekonštrukcia technickej infraštruktúry,</li> <li>administratívne opatrenia obmedzujúce plnohodnotný rozvoj cestovného ruchu,</li> <li>veľká administratívna náročnosť pre získanie financií zo štátnych dotácií a z fondov EÚ,</li> <li>nedostatok investičného kapitálu,</li> <li>neochota obyvateľov uskutočňovať podnikateľské aktivity,</li> <li>neochota obyvateľov investovať do ďalšieho vzdelávania,</li> </ul>

#### Schéma SWOT analýzy:

	S silné stránky	W slabé stránky
<b>O príležitosti</b>	<p>Stratégia <b>SO</b></p> <p>18</p>	<p>Stratégia <b>WO</b></p> <p>17</p> <p>11</p> <p>20</p>
<b>T hrozby</b>	<p>Stratégia <b>ST</b></p> <p>6</p>	<p>Stratégia <b>WT</b></p> <p>2</p>



V oblasti hospodárstva dochádza k prevahe silných stránok. Je nevyhnutné zabezpečiť využitie silných stránok na elimináciu slabých stránok. Riešenie môže byť využitím potenciálu existujúcej, aj keď technicky nevyhovujúcej infraštruktúry – poľnohospodárskych areálov a priemyselných zón.

### 3. 2. DOPRAVA A KOMUNIKÁCIE

Silné stránky	Slabé stránky
<ul style="list-style-type: none"> <li>- dobré prepojenie obecnej komunikácie na hlavnú cestnú sieť,</li> <li>- dostupná železničná sieť cca. 11 km,</li> <li>- z funkčného hľadiska veľmi vyhovujúci systém regionálnej autobusovej dopravy,</li> <li>- úroveň dobudovania nadradenej dopravnej infraštruktúry ako súčasti európskej dopravnej infraštruktúry,</li> <li>- hustota existujúcej infraštruktúry cestnej dopravy,</li> <li>- v blízkosti regiónu nachádzajúce sa križovanie multimodálnych európskych koridorov smer západ-východ a sever-juh, ktoré spájajú hlavné sídelno-hospodárske ťažiská SR a napájajú ich na európsky dopravný systém,</li> </ul>	<ul style="list-style-type: none"> <li>- nevyhovujúci technický stav miestnych komunikácií, ktoré sú vplyvom poveternostných podmienok v značnom štádiu zvetrania,</li> <li>- absencia príjazdových ciest k vybraným objektom občianskej vybavenosti,</li> <li>- absencia chodníkov popri väčšine komunikácií vo vlastníctve obce,</li> <li>- nízky podiel ciest vyšších tried na celkovej dĺžke ciest v regióne,</li> <li>- nevyhovujúci technický stav ciest I. triedy,</li> <li>- nedobudovaná sieť rýchlostných ciest,</li> <li>- prudký nárast individuálneho motorizmu,</li> <li>- zastaralý park verejnej osobnej dopravy,</li> </ul>
Príležitosti	Ohrozenia
<ul style="list-style-type: none"> <li>- rekonštrukcia mostov a lávok cez rieku Bebravu,</li> <li>- rekonštrukcia miestnych komunikácií,</li> <li>- dobudovanie chodníkov popri miestnych komunikáciách,</li> <li>- perspektíva dobudovania diaľničného dopravného systému,</li> </ul>	<ul style="list-style-type: none"> <li>- absencia chodníkov popri miestnych cestných komunikáciách,</li> <li>- znižovanie konkurencieschopnosti železničnej dopravy,</li> <li>- pokles rozsahu prepravy na železnici a zvyšovanie negatívnych účinkov dopravy na životné prostredie,</li> <li>- zvyšujúce sa náklady na údržbu a opravy cestnej infraštruktúry,</li> <li>- oneskorená výstavba a modernizácia cestnej siete,</li> <li>- zníženie dopravnej dostupnosti a s tým spojené zníženie atraktívnosti územia pre investorov,</li> <li>- zvyšujúca sa nehodovosť na ceste I. triedy E572 z dôvodu prekračovania prípustnej intenzity,</li> <li>- zhoršenie dopravnej obsluhy,</li> <li>- trvalý presun cestujúcich z verejnej osobnej dopravy na individuálnu dopravu,</li> </ul>

Schéma SWOT analýzy:

	S silné stránky	W slabé stránky
O príležitosti	<p>Stratégia <b>SO</b></p> <p>6 2</p>	<p>8</p> <p>Stratégia <b>WO</b></p> <p>4</p>
T hrozby	<p>Stratégia <b>ST</b></p> <p>1</p> <p>9</p>	<p>Stratégia <b>WT</b></p>

V oblasti technickej infraštruktúry výrazne prevládajú slabé stránky nad silnými. Odporúča sa využiť stratégia **ST** - kde musí obec prekonať slabiny využitím príležitostí, hlavne možnosťou využitia čerpania nenávratných finančných prostriedkov národných ako aj nadnárodných.

### 3.3 TECHNICKÁ INFRAŠTRUKTÚRA

Silné stránky	Slabé stránky
<ul style="list-style-type: none"> <li>- vybudovaná sieť na rozvod elektrickej energie,</li> <li>- voľná kapacita elektrickej siete,</li> <li>- dostatočný počet trafostaníc – 5,</li> <li>- dobré zásobovanie obyvateľov obce pitnou vodou,</li> <li>- dostatočná kapacita vodovodnej siete,</li> <li>- existencia vlastných zdrojov pitnej vody s dostatočnou kapacitou – prameň Kopanička – 15 l./s., Riečka 11 l./s. a prameň Podskálie,</li> <li>- existencia vlastného vodojemu s postačujúcou kapacitou,</li> <li>- vybudovaná kanalizačná sieť - dažďová na 50 %, existencia verejného osvetlenia v uspokojivom stave,</li> <li>- digitálna telekomunikačná sieť,</li> <li>- cca. 100 prípojkov do pevnej telekomunikačnej siete,</li> <li>- pokrytie signálom mobilných operátorov – Orange 95% a T –</li> </ul>	<ul style="list-style-type: none"> <li>- nevyhovujúci stav verejného osvetlenia, potreba dobudovania,</li> <li>- absencia splaškovej kanalizačnej siete,</li> <li>- absencia ČOV,</li> <li>- neukončená výstavba dažďovej kanalizačnej siete,</li> <li>- potrebná rekonštrukcia a rozšírenie miestneho vodovodu,</li> <li>- absencia osvetlenia miestnom cintoríne,</li> <li>- zlý technický stav domu smútku,</li> <li>- nedostatočná obnova technického vybavenia v obecnom podniku služieb,</li> <li>- neexistencia vlastných priestorov pre obecný podnik služieb,</li> <li>- absencia filtračného zariadenia na miestnom vodovode,</li> <li>- absencia územného plánu obce,</li> <li>- zlý technický stav miestneho verejného rozhlasu,</li> <li>- nevyhovujúci stav korýt miestnych tokov,</li> </ul>



<ul style="list-style-type: none"> <li>mobile 100 %,</li> <li>kompletná plynofikácia obce,</li> <li>existencia verejného rozhlasu,</li> <li>postupne zavádzané služby eGovernmentu a elektronizácia služieb štátnej správy a samosprávy</li> <li>dobrá vybavenosť a výkonnosť technologickej IK infraštruktúry v obecnom úrade,</li> <li>široká sieť pamäťových a fondových inštitúcií a dostupnými, rozsiahlymi a hodnotnými zdrojmi pre kvalitný digitálny obsah a e-sluzby,</li> <li>relatívne vysoká penetrácia širokopásmového pripojenia,</li> </ul>	<ul style="list-style-type: none"> <li>negatívny stav nehnuteľného majetku obce – obecný úrad,</li> <li>nedostatok finančných prostriedkov na údržbu technickej infraštruktúry,</li> <li>nedostatok regionálneho digitálneho obsahu a nízke konkurenčné prostredie z dôvodu vysokej ceny za PC , nízkej výkonnosti e-sluzieb ,</li> <li>nedostatočná úroveň optimalizácie procesov a šandardizácie dokumentov vo verejnej správe,</li> <li>absencia koncepčného a systematického formovania právneho rámca podpory aplikácie IT v procesoch výkonu činností verejnej správy,</li> <li>nízky podiel e-sluzieb samosprávy s vyššou pridanou hodnotou a nízka efektívnosť ostatných služieb samosprávy, ktorá je dôsledkom nízkej tvorby finančných zdrojov,</li> <li>nízka vybavenosť a výkonnosť technologickej IK infraštruktúry samosprávy,</li> <li>nedostupný kvalitný digitálny obsah</li> <li>fyzicky nedostupný internet v území s nízkou hustotou osídlenia, alebo málo atraktívny pre používateľov,</li> <li>pomaly zavádzané základné služby eGovernmentu a nízka efektívnosť ostatných elektronizovaných verejných služieb, ktoré väčšinou iba kopírujú papierové služby,</li> <li>pomaly rastúca penetrácia širokopásmového pripojenia,</li> <li>nevyhovujúci technický a kvalitatívny stav dopravnej infraštruktúry,</li> <li>nedostatočne rozvinutý integrovaný dopravný systém (IDS)</li> <li>nehodná del'ba prepravnej práce verejnej osobnej dopravy,</li> </ul>
<b>Príležitosti</b>	<b>Ohrozenia</b>
<ul style="list-style-type: none"> <li>výstavba splaškovej kanalizačnej siete,</li> <li>dostavba ČOV v Timoradzi,</li> <li>dostavba dažďovej kanalizačnej siete,</li> <li>rekonštrukcia domu smútku,</li> <li>spracovanie územného plánu obce,</li> <li>vybudovanie miestneho bezdrôtového rozhlasu,</li> <li>rekonštrukcia verejného osvetlenia a jeho rozšírenie na neosvetlené časti obce,</li> <li>zriadenie vysokorychlostného Internetu DSL, prípadne WI – FI, ktorý by bol významným pozitívnym prvkom pri hľadaní si zamestnania a rozvoji podnikateľských aktivít,</li> <li>rekonštrukcia miestneho vodovodu a eliminácia jeho stratovosti,</li> <li>možnosť získania finančných prostriedkov z fondov EÚ,</li> <li>využitie významnej geografickej polohy územia z hľadiska prechádzajúcich dopravných koridorov,</li> <li>zvýšenie počítačovej gramotnosti,</li> <li>zníženie cien využívania Internetu,</li> <li>rozvoj ďalších telekomunikačných služieb v konkurenčnom prostredí,</li> <li>existujúca infraštruktúra pre rozvoj priemyselných zón v obci,</li> <li>zrovnoprávnenie papierovej a elektronickej komunikácie medzi verejnou správou, občanmi a podnikateľmi,</li> <li>vytváranie a sprístupňovanie verejného digitálneho obsahu,</li> <li>zrušenie princípu miestnej kompetencie pri vydávaní dokumentov a poskytovaní služieb verejnou správou,</li> <li>e-government je príležitosťou prelomovú modernizáciu interných administratívno-správnych procedúr, zlepšenie imidžu VS, ako aj zvýšenie podielu a záujmu verejnosti na správe vecí verejných,</li> <li>vytváranie kvalitného a dostupného verejného digitálneho obsahu stimulujúceho dopyt po e-sluzbách a širokopásmovom pripojení,</li> <li>rastúca penetrácia širokopásmového pripojenia</li> </ul>	<ul style="list-style-type: none"> <li>malá miera podpory miest a obcí zo strany štátu,</li> <li>zhoršujúci sa stav obecných stavieb a komunikácií,</li> <li>nevýhodné podmienky čerpania prostriedkov z EÚ fondov,</li> <li>nevýhodné podmienky čerpania úverových zdrojov z komerčných bánk,</li> <li>spomalenie hospodárskeho rastu,</li> <li>narastanie environmentálneho zaťaženia,</li> <li>nedostatočná kvalita právneho rámca výkonu činností verejnej správy,</li> <li>zvyšovanie komunikačnej a administratívnej náročnosti výkonu činností verejnej správy vo vzťahu k externému, ako aj internému prostrediu,</li> <li>digital divide, zvyšovanie disparít medzi územiami alebo sociálnymi skupinami vo využívaní IKT,</li> <li>nízka digitálna gramotnosť a zručnosť používateľov IKT a nedostatočný dopyt po elektronických službách,</li> <li>rozvoj digitálnej kriminality, narušanie súkromia, výchovy a ochrany osobných údajov</li> </ul>

#### Schéma SWOT analýzy:

	<b>S silné stránky</b>	<b>W slabé stránky</b>
<b>O príležitosti</b>	Stratégia <b>SO</b> 18	27 16 3 21 Stratégia <b>WO</b>
<b>T hrozby</b>	Stratégia <b>ST</b>	11 Stratégia <b>WT</b>





V oblasti technickej infraštruktúry výrazne prevládajú slabé stránky nad silnými. Odporúča sa využiť stratégia WO – kde musí obec prekonať slabiny využitím príležitostí, hlavne možnosťou využitia čerpania nenávratných finančných prostriedkov národných ako aj nadnárodných.

### 3.4 ODPADOVÉ HOSPODÁRSTVO

Silné stránky	Slabé stránky
<ul style="list-style-type: none"> <li>- kvalitná legislatíva pre nakladanie s KO a DSO,</li> <li>- spracovaný POH obce Krásna Ves na roky 2011-2015,</li> <li>- zabezpečený odvoz TKO,</li> <li>- zavedený separovaný zber v obci,</li> <li>- skládka TKO sa nachádza v blízkej vzdialenosti mimo katastra obce,</li> <li>- fungujúci systém odvozu a likvidácie komunálneho odpadu,</li> </ul>	<ul style="list-style-type: none"> <li>- nevybudovaná splašková kanalizačná sieť,</li> <li>- nedoriešená likvidácia a využitie rastlinného odpadu,</li> <li>- nedostatok odpadových nádob na separovaný zber,</li> <li>- nedostatočne dobudované žľaby na odvádzanie povrchových vôd,</li> <li>- absencia vsakovacích jám pozdĺž miestnych komunikácií,</li> <li>- absencia technických opatrení na odvedenie prívalových vôd,</li> <li>- nevybudovaný zberný dvor pre separovaný zber,</li> <li>- nevybudované obecné kompostovisko,</li> <li>- nedostatočne využívaný separovaný zber – slabá motivácia obyvateľov,</li> <li>- potrebné rozšírenie separovaného zberu o ďalšie komodity,</li> <li>- nízka miera vynútiteľnosti práva v oblasti ŽP,</li> </ul>
Príležitosti	Ohrozenia
<ul style="list-style-type: none"> <li>- výstavba obecného kompostoviska,</li> <li>- výstavba splaškovej kanalizačnej siete,</li> <li>- výstavba zberného dvora pre separovaný zber a obstaranie potrebných mechanizmov,</li> <li>- zabezpečiť efektívny separovaný zber v celej obci,</li> <li>- možnosti materiálového, resp. energetického využitia odpadov pri rešpektovaní duálnych vlastností odpadov,</li> <li>- dôsledné plnenie kvalitne stanovených cieľov v oblasti odpadového hospodárstva,</li> <li>- odstránenie zdrojov znečistenia povrchových a podzemných vôd,</li> <li>- zvýšiť právne vedomie obyvateľstva vo sfére životného prostredia,</li> <li>- rozvoj ekologického poľnohospodárstva a ekologizácia priemyselnej výroby,</li> <li>- možnosti získania finančných prostriedkov z fondov EÚ,</li> <li>- dodržiavanie noriem EÚ v oblasti produkcie znečisťujúcich látok v priemysle,</li> </ul>	<ul style="list-style-type: none"> <li>- ohrozená kvalita povrchových vôd potoka Jablonožka,</li> <li>- zhoršenie zdravotného stavu obyvateľstva,</li> <li>- znečistenie ovzdušia veľkými zdrojmi znečistenia,</li> <li>- dopady na zdravotný stav obyvateľov,</li> <li>- zníženie biodiverzity,</li> <li>- nárast množstva vyvázaných odpadov, pretrvávajúce vykurovanie hlavne tuhými palivami,</li> <li>- nárast množstva vyvázaných odpadov,</li> <li>- nízka disciplína pri nakladaní s odpadmi,</li> <li>- neriešenie problému existencie „čiernych“ skládok,</li> </ul>

Schéma SWOT analýzy:

	S silné stránky	W slabé stránky
<b>O príležitosti</b>	<p>Stratégia <b>SO</b></p> <p>6</p>	<p>Stratégia <b>WO</b></p> <p>12</p> <p>3</p> <p>5</p> <p>11</p>
<b>T hrozby</b>	<p>Stratégia <b>ST</b></p> <p>9</p>	<p>Stratégia <b>WT</b></p>

V prípade životného prostredia prevládajú slabé stránky nad silnými. Je to dôsledok nedobudovaného systému na likvidáciu a čistenie odpadových vôd. Odporúča sa využitie stratégie WO – čeliť hrozbám využitím silných stránok a príležitostí.

### 3.5 ŽIVOTNÉ PROSTREDIE

Silné stránky	Slabé stránky
<ul style="list-style-type: none"> <li>- Zavedený separovaný zber v obci,</li> <li>- Odvoz a likvidácia komunálneho odpadu zabezpečený externým dodávateľom</li> <li>- Existencia ochranných pásiem vodných zdrojov,</li> <li>- Existencia vodohospodársky významnej oblasti</li> <li>- kompletná plynifikácia obce,</li> </ul>	<ul style="list-style-type: none"> <li>- nedostatok okrasnej zelene,</li> <li>- neudržiavaný potok Kopanička,</li> <li>- nedostatočne rozvinutá osвета obyvateľov obce,</li> <li>- absencia splaškovej kanalizačnej siete,</li> <li>- neukončená výstavba dažďovej kanalizačnej siete,</li> <li>- absencia zberného dvora pre separovaný zber,</li> </ul>



<ul style="list-style-type: none"> <li>- kvalitná legislatíva pre nakladanie s KO a DSO,</li> <li>- prírodné bohatstvo s lesmi, pasienkami,</li> <li>- veľké plochy lesov vhodných na rekreáciu,</li> <li>- vysoká hustota vzácnych prírodných úkazov,</li> </ul>	<ul style="list-style-type: none"> <li>- absencia obecného kompostoviska,</li> <li>- narastanie individuálnej automobilovej a motocyklovej dopravy,</li> <li>- v širšom okolí prítomné výrobné prevádzky spôsobujúce nadmernú produkciu polietavých častíc prachu,</li> <li>- prítomnosť medzinárodnej cesty s nadmernou produkciou exhalátov a v zimných mesiacoch aj prachu z posypových materiálov,</li> <li>- nízka miera vynútiteľnosti práva v oblasti ŽP,</li> <li>- nedostatočná informovanosť obyvateľstva o stave ŽP,</li> <li>- nedostatok technických kapacít zberu, dopravy, triedenia, zhodnocovania a likvidácie odpadov,</li> <li>- sídlo ekologicky záťažových prevádzok alokovaných v Trenčianskom kraji – Elektrárň Nováky, Novácke chemické závody, atď.,</li> <li>- kyslé dažde znehodnocujúce lesný porast v okolí,</li> <li>- nadmerné využívanie umelých hnojív spôsobujúce acidifikáciu pôdy,</li> <li>- existencia čiernych skládok,</li> <li>- absencia oddychovej zóny pre obyvateľov,</li> </ul>
<b>Príležitosti</b>	<b>Ohrozenia</b>
<ul style="list-style-type: none"> <li>- odkanalizovanie obce s napojením na ČOV Timoradza,</li> <li>- výstavba kanalizačných prípojk všetkých domácností obce,</li> <li>- výstavba zberného dvora na separovaný zber TKO,</li> <li>- výstavba kompostárne,</li> <li>- vydanie školiacich a propagačných materiálov na informovanie a prípravu občanov na separáciu odpadov, kompostovanie a znižovanie množstva netriedeného odpadu,</li> <li>- likvidácia čiernych skládok odpadu v obci,</li> <li>- vypracovať plán obnovy zelene v obci,</li> <li>- výsadba novej zelene na verejných priestranstvách,</li> <li>- vypracovanie štúdie na výstavbu malej vodnej zdrže (nádrže) na potoku „Kopanička“ resp. rieke „Bebrava“,</li> <li>- zmena palivovej základne,</li> <li>- úprava verejných plôch,</li> <li>- zabezpečiť separovaný zber v celej obci,</li> <li>- rekonštrukcia miestnych komunikácií,</li> <li>- možnosti materiálového, resp. energetického využitia odpadov pri rešpektovaní duálnych vlastností odpadov,</li> <li>- dôsledné plnenie kvalitatívne stanovených cieľov v oblasti odpadového hospodárstva,</li> <li>- regulácia koryta rieky Bebrava v intraviláne obce,</li> <li>- výstavba chodníkov popri miestnych komunikáciách,</li> <li>- odstránenie zdrojov znečistenia povrchových a podzemných vôd ohrozujúcich zdroje pitnej vody,</li> <li>- zvýšiť právne vedomie obyvateľstva vo sfére životného prostredia,</li> <li>- výstavba oddychovej zóny v širšom centre obce,</li> <li>- výstavba športovo – rekreačného areálu v obci,</li> <li>- rozvoj ekologického poľnohospodárstva a ekologizácia priemyselnej výroby,</li> <li>- obnoviteľné zdroje energie – geotermálna energia, energia biomasy, veterná energia,</li> <li>- možnosti získania finančných prostriedkov z fondov EÚ,</li> <li>- dodržiavanie noriem EÚ v oblasti produkcie znečisťujúcich látok v priemysle,</li> </ul>	<ul style="list-style-type: none"> <li>- zhoršujúci sa stav životného prostredia v dôsledku nadmernej hospodárskej činnosti v ostatných častiach kraja,</li> <li>- zhoršujúci sa stav životného prostredia v dôsledku nadmerného využívania fosílnych palív domácnosťami.</li> <li>- ohrozená kvalita pitných a povrchových vôd,</li> <li>- zhoršenie zdravotného stavu obyvateľstva,</li> <li>- znečistenie ovzdušia veľkými zdrojmi znečistenia,</li> <li>- dopady na zdravotný stav obyvateľov,</li> <li>- zníženie biodiverzity,</li> <li>- pretrvávajúce vykurovanie hlavne tuhými palivami,</li> <li>- nárast množstva vyvázaných odpadov,</li> <li>- nízka disciplína pri nakladaní s odpadmi,</li> <li>- neriešenie problému existencie „čiernych“ skládok,</li> </ul>

#### Schéma SWOT analýzy:

	<b>S silné stránky</b>	<b>W slabé stránky</b>
<b>O príležitosti</b>	<p>Stratégia <b>SO</b></p> <p>8</p>	<p>19</p> <p>8</p> <p>21</p> <p>29</p> <p>Stratégia <b>WO</b></p>
<b>T hrozby</b>	<p>Stratégia <b>ST</b></p>	<p>11</p> <p>Stratégia <b>WT</b></p>

V prípade životného prostredia prevládajú slabé stránky nad silnými. Je to dôsledok nedobudovaného systému na likvidáciu a čistenie odpadových vôd a existenciou záťažových prevádzok v Trenčianskom



kraji. Odporúča sa využitie stratégie WO – prekonať slabiny využitím príležitostí a minimalizovať náklady súvisiace so slabými stránkami.

### 3.6 SOCIÁLNA OBLASŤ A ZDRAVOTNÍCTVO

Silné stránky	Slabé stránky
<ul style="list-style-type: none"> <li>- Existencia zariadenia pre seniorov,</li> <li>- Existencia klubu dôchodcov,</li> <li>- opatrovateľská služba zabezpečená obcou,</li> <li>- dobrá dostupnosť zdravotníckeho zariadenia v susednej obci Slatina nad Bebravou,</li> <li>- zlepšovanie právneho a inštitucionálneho rámca sociálnej inklúzie</li> <li>- realizované reformy, vrátane inštitucionálnych a fiškálnych v oblasti sociálnej inklúzie, fiškálna decentralizácia</li> <li>- dôraz na princíp subsidiarity</li> <li>- zvyšovanie adresnosti, efektívnosti a dostupnosti opatrení sociálnej inklúzie</li> <li>- dôraz na kvalitu a profesijné zabezpečenie</li> <li>- novokoncepcovaný systém ochrany detí</li> <li>- fiškálna decentralizácia</li> <li>- kvalitné neštátne subjekty pôsobiace v niektorých oblastiach sociálnej sféry</li> <li>- zavádzanie podporných opatrení pre rodiny s deťmi</li> <li>- zvyšujúce sa povedomie zamestnávateľov pri vytváraní rodine priateľského prostredia a tradícia súťaže „Zamestnávateľ ústretový k rodine“ a Audit „Rodina a práca“</li> <li>- kvalitný fungujúci systém predškolských zariadení, záujem MVO o vytváranie služieb starostlivosti, existencia celoslovenského systému „materských centier“</li> </ul>	<ul style="list-style-type: none"> <li>- nedostatočná kapacita zariadenia pre seniorov,</li> <li>- nedostatočne rozvinutá sieť sociálnych zariadení v okrese,</li> <li>- nedostatok iných druhov sociálnych služieb,</li> <li>- nedostatočná kapacita nájomných bytov v obci,</li> <li>- absencia stomatologickej ambulancie,</li> <li>- nedostatok finančných prostriedkov na rozvoj sociálnych služieb,</li> <li>- nedostatok priestorov na zriadenie domova sociálnych služieb,</li> <li>- absencia oddychovej zóny pre seniorov a ostatné vekové kategórie,</li> <li>- absencia ordinácie praktického lekára,</li> <li>- ekonomická situácia obyvateľstva zabraňuje častokrát potrebnú návštevu ordinácie praktického a následne špecializovaného lekára,</li> <li>- zdravotný stav obyvateľstva,</li> <li>- pretrvávajúce tradičných spádových oblastí dochádzky za prácou nízka úroveň priestorovej mobility za prácou všeobecne a nízky rozsah medziokresnej a medzikrajskej dochádzky za prácou.</li> <li>- absencia systému podporných poradenských a informačných služieb pre potreby pracovnej mobility (mobilitný servis)</li> <li>- prehlbovanie dlhodobej nezamestnanosti</li> <li>- absencia širšej podpory vzdelávania a zamestnávania osôb vzdialených od trhu práce dlhšie obdobie z dôvodu starostlivosti o dieťa alebo o ďalšieho člena rodiny, príslušnosti vylúčenej skupine populácie</li> <li>- úzka variabilita sociálnych služieb a výkonu iných opatrení</li> <li>- pomalé zavádzanie nových opatrení a nových typov sociálnych služieb do praxe a nízka udržateľnosť výsledkov</li> <li>- nedostatok aktivít zameraných na podporu začleňovania niektorých znevýhodnených skupín do spoločnosti a znižovanie rizík sociálno-patologických javov</li> <li>- nedostatočne zabezpečená kontinuita sociálnej a zdravotnej starostlivosti pri dlhodobej odkázanosti na pomoc inej osoby a nedostatok služieb dlhodobej starostlivosti</li> <li>- nedostatočné využívanie viaczdrojového financovania</li> <li>- slabá kooperácia aktérov (štát, samospráva, zamestnávateľia)</li> <li>- nedostatočná úroveň identifikovania potrieb rozvoja ľudských zdrojov</li> </ul>
Príležitosti	Ohrozenia
<ul style="list-style-type: none"> <li>- rozšírenie sociálnych služieb Centra sociálnej starostlivosti Podhorie,</li> <li>- zriadenie nových služieb: komunitné centrum, zariadenie opatrovateľskej služby, prepravná služba, služby pracovne, domov sociálnych služieb, stredisko osobnej hygieny,</li> <li>- možnosť použitia 2% daní daňových subjektov na prioritné potreby zdravotníctva,</li> <li>- zabezpečenie detskej lekárnky aspoň 1 x týždenne do obce,</li> <li>- rozšírenie opatrovateľskej služby,</li> <li>- zlepšenie štandardu zdravotníckych zariadení v dostupných zariadeniach,</li> <li>- zakladanie mimovládnych neziskových organizácií poskytujúcich všeobecne prospešné služby,</li> <li>- zlepšujúca sa infraštruktúra a lepšie prepojenie trhov práce na susediace trhy práce,</li> <li>- odbúranie rodových stereotypov pri voľbe povolania a v prístupe k zamestnaniu,</li> <li>- rozšírenie aktívnych opatrení na trhu práce na podporu vzdelávania a prípravy pre trh práce a na podporu zamestnávania v atypických formách pracovných vzťahov, najmä pre rodičov počas materskej dovolenky a rodičovskej dovolenky,</li> <li>- podpora rozvoja sociálnych služieb, a iných opatrení, projektov a programov na podporu sociálneho začleňovania ohrozených skupín podľa ich špecifických potrieb,</li> <li>- dôrazné uplatňovanie princípu subsidiarity,</li> <li>- lepšie podmienky na zladovanie prac. a rodinných povinností,</li> <li>- začleňovanie do širšieho priestoru a vyrovnávanie európskych štandardov,</li> <li>- zvýšenie vzdelanostnej a kvalifikačnej úrovne ľudských zdrojov zodpovedajúcej dopytu na trhu práce a znalostnej ekonomike,</li> <li>- Príprava ľudských zdrojov pre potreby globalizovanej ekonomiky a spoločnosti,</li> <li>- možnosti získania finančných prostriedkov z fondov EÚ,</li> </ul>	<ul style="list-style-type: none"> <li>- rast počtu obyvateľov v seniorskej kategórii,</li> <li>- zhoršujúca sa sociálna situácia niektorých skupín obyvateľstva,</li> <li>- zhoršovanie zdravotného stavu stredného veku,</li> <li>- rast počtu srdcovo-cievnych chorôb,</li> <li>- rast nádorových ochorení tráviaceho traktu,</li> <li>- vysoký výskyt alergických ochorení,</li> <li>- pokles výdavkov na preventívnu zdravotnú starostlivosť,</li> <li>- pretrvávajúce stereotypy v mobilítom správaní sa pracovnej sily,</li> <li>- nízky dopyt po práci v prihraničných oblastiach,</li> <li>- nízky záujem zamestnávateľov o prijímanie uchádzačov o zamestnanie na podporované pracovné miesta,</li> <li>- nedostatočný záujem zamestnávateľov o udržateľnosť vytvorených pracovných miest,</li> <li>- prehlbovanie chudoby u niektorých skupín populácie a reprodukcia chudoby,</li> <li>- zvyšujúci sa počet klientov odkázaných na pomoc iných nesystematickou preventívnou prácou v prirodzenom rodinnom a otvorenom prostredí,</li> <li>- zvyšujúce sa finančné náklady na sociálne služby a iné opatrenia pretrvávaním poskytovaní tradičných foriem pomoci a služieb pobytového charakteru a riziko znižovania kvality života občanov finančnou náročnosť sociálnych služieb pre klienta,</li> <li>- pretrvávajúce stereotypy pri vykonávaní správy v oblasti sociálnych vecí,</li> <li>- neadresnosť a absencia individuálneho prístupu ku klientovi,</li> <li>- klesanie kvality poskytovaných služieb a vykonávaných opatrení v dôsledku absencie systému prehlbovania kvalifikácie a ich celková nedostupnosť,</li> <li>- nepriaznivý demografický vývoj,</li> </ul>



### Schéma SWOT analýzy:

	S silné stránky	W slabé stránky
<b>O príležitosti</b>	Stratégia <i>SO</i> 22 4	Stratégia <i>WO</i> 17
<b>T hrozby</b>	16 Stratégia <i>ST</i> 18	1 Stratégia <i>WT</i>

V tomto prípade prevládajú slabé stránky a ohrozenia nad silnými stránkami a príležitosťami. Odporúča sa využiť stratégiu *WO* – kde sa obec môže zamerať len na minimalizovanie nákladov súvisiacich s poskytovaním sociálnych služieb a čeliť hrozbám, ktoré sú s týmito službami spojené. Odporúča sa obci zabezpečovať nevyhnutné sociálne služby pre obyvateľov a ostatné služby ponechať poskytovateľom v meste B. n. Bebravou.

### 3.7 ŠKOLSTVO A ŠPORT

Silné stránky	Slabé stránky
<ul style="list-style-type: none"> <li>- Existencia materskej školy s kapacitou 25 detí,</li> <li>- dobré výchovno – vzdelávacie výsledky materskej školy,</li> <li>- základná škola pripojená na sieť Internet,</li> <li>- prítomnosť počítačovej učebne,</li> <li>- dostatok priestorov na výkon vzdelávacej činnosti,</li> <li>- využívanie priestorov materskej školy a školských zariadení pre verejnosť,</li> <li>- existencia futbalového ihriska s tribúnou a kabínkami,</li> <li>- existencia poľovníckych revírov,</li> <li>- TJ ŠTART Krásna Ves (futbal),</li> <li>- OSK Krásna Ves (obecný stolnotenisový klub),</li> <li>- Existencia obcej knižnice s počtom knižných titulov 2100,</li> <li>- Dlhoročná tradícia organizovaného športu v obci od roku 1932,</li> </ul>	<ul style="list-style-type: none"> <li>- absencia základnej školy,</li> <li>- deficit v materiálno – technickom vybavení materskej školy,</li> <li>- potreba zateplenia budovy materskej školy,</li> <li>- nedostatok športových ihrísk v okolí materskej školy,</li> <li>- pomalé zavádzanie informačných technológií do školy,</li> <li>- nedostatok moderných učebných pomôcok,</li> <li>- neatraktivnosť učiteľského povolania a neadekvátne finančné ohodnotenie,</li> <li>- deficit finančných prostriedkov znamená sústavné obmedzovanie nákupu nástrojov a zariadení v školstve,</li> <li>- nesystémová reforma vzdelávacej sústavy,</li> <li>- absencia športovo-rekreačnej zóny obce,</li> <li>- nedostatočná starostlivosť o starších občanov,</li> </ul>
Príležitosti	Ohrozenia
<ul style="list-style-type: none"> <li>- rekonštrukcia materskej školy a školskej jedálne (výmena 2 ks okien, zateplenie, omietka, výmena vykurovacieho systému)</li> <li>- bezbarierový vstup, chodníky v areály, húpačky, preliezky, prekrývanie pieskoviska, nové oplotenie)</li> <li>- informatizácia MŠ – vybavením modernou výpočtovou technikou didaktickými pomôckami,</li> <li>- zakúpenie 2 ks. nových stolnotenisových stolov,</li> <li>- rekonštrukcia a prístavba športového areálu,</li> <li>- rekonštrukcia trávnej plochy na futbalovom ihrisku s automatickým zavlažovaním,</li> <li>- koordinácia výchovy a vzdelávania so všetkými odbornými inštitúciami,</li> <li>- výstavba oddychovej a športovej zóny v obci,</li> <li>- zefektívnenie spolupráce s okresným mestom na regionálnej úrovni,</li> <li>- úprava turistických chodníkov,</li> <li>- výstavba športového areálu,</li> <li>- podpora záujmových krúžkov zo strany obce,</li> <li>- možnosť získania finančných prostriedkov z fondov EU,</li> <li>- vysoký podiel kvalifikovanej pracovnej sily v populácii a rast záujmu podnikateľov o inováciu kvalifikovanosti,</li> <li>- partnerstvá na rozvoj vzdelávania na regionálnej úrovni a možné zlepšenie spolupráce školy a ďalších subjektov v rámci komunity, najmä mládežníckych organizácií,</li> <li>- rozvíjajúci sa systém kariérového poradenstva vytvára predpoklad pre výber profesie v súlade s potrebami trhu práce,</li> <li>- prepojenie stratégie rozvoja regiónov so štruktúrou študijných a učebných odborov,</li> <li>- spolupráca s podnikmi v regióne vrátane zvýšenia prístupu žiakov k moderným strojom a zariadeniam,</li> <li>- partnerstvá na rozvoj vzdelávania na regionálnej úrovni a možné zlepšenie spolupráce školy a ďalších subjektov v rámci komunity, najmä mládežníckych organizácií,</li> <li>- konkurencia škôl a iných inštitúcií v rámci miestnej komunity,</li> <li>- opatrenia štátu zabezpečujúce rovnosť prístupu k vzdelávaniu, integráciu a reintegráciu,</li> </ul>	<ul style="list-style-type: none"> <li>- vplyv nežiadúcich javov na deti a mládež (závislosti, konzumné kultúry...),</li> <li>- nedostatok finančných prostriedkov na údržbu existujúcich športových objektov,</li> <li>- nedostatočné materiálne zabezpečenie a podpora talentovanej mládeže v jednotlivých druhoch športov,</li> <li>- nárast sociálnej ohrozenosti mládeže,</li> <li>- nedostatok finančných prostriedkov na výstavbu nových športovo-rekreačných objektov,</li> <li>- nevyhovujúca štruktúra kvalifikácie pracovnej sily,</li> <li>- nízka účasť rezortov, samosprávy a sociálnych partnerov na tvorbe obsahu vzdelávania,</li> <li>- pretrvávajúca rigidita a narastanie izolovanosti systému vzdelávania od potrieb ekonomiky,</li> <li>- deformovaný trh práce, ktorý bude vyžadovať len určitý typ kvalifikácie,</li> <li>- nerealizovanie stratégií, koncepcií a rozvojových impulzov v oblasti formálneho a neformálneho vzdelávania,</li> <li>- deformovaný trh práce, ktorý bude vyžadovať len určitý typ kvalifikácie,</li> <li>- úzky vzťah medzi sociálno-ekonomickou situáciou rodiny a dosiahnutou úrovňou vzdelania detí,</li> <li>- skeptické vnímanie hodnoty štúdia obyvateľstvom,</li> <li>- nízky podiel HDP vynakladaný na vzdelávanie,</li> <li>- slabá reflexia príčin znižovania kvality vzdelávania v pripravovaných zámeroch reforiem,</li> </ul>



<ul style="list-style-type: none"> <li>- tendencia využívať moderné formy vzdelávania a diverzifikovať príležitosti na celoživotné vzdelávanie,</li> <li>- záujem škôl, vzdelávacích inštitúcií a tretieho sektora o zapojenie do medzinárodnej spolupráce a do výchovno-vzdelávacích programov a projektov,</li> </ul>	
---	--

#### Schéma SWOT analýzy:

	S silné stránky	W slabé stránky
<b>O príležitosti</b>	<p>Stratégia <b>SO</b></p> <p>12</p>	<p>14</p> <p>Stratégia <b>WO</b></p> <p>23</p>
<b>T hrozby</b>	<p>Stratégia <b>ST</b></p>	<p>11</p> <p>Stratégia <b>WT</b></p> <p>3</p> <p>17</p>

V oblasti vzdelávania je situácia vyrovnaná. Odporúča sa využitie stratégie WT – čeliť hrozbám využitím príležitostí a minimalizovať náklady súvisiace so slabými stránkami. V oblasti športu podporovať rekonštrukciu starej a výstavbu športovej infraštruktúry v obci. Je potrebné podporovať organizovanú športovú činnosť.

### 3.8 KULTÚRA

Silné stránky	Slabé stránky
<ul style="list-style-type: none"> <li>- dlhoročná história obce, tradície,</li> <li>- prítomnosť kultúrnych pamiatok (kostol, kúria),</li> <li>- rozvoj a uchovávanie kultúrnych tradícií a folklóru,</li> <li>- dobré kultúrne povedomie obyvateľov,</li> <li>- existencia kultúrneho domu v blízkosti obecného úradu s kapacitou 250 osôb,</li> <li>- pravidelne organizované kultúrne akcie:</li> <li>- Dni rodákov,</li> <li>- Fašiangy,</li> <li>- Juniáles,</li> <li>- Deň matiek a žien,</li> <li>- Deň starších,</li> <li>- Hody,</li> </ul>	<ul style="list-style-type: none"> <li>- nedostatok finančných prostriedkov pre činnosť zariadení a pre ich rozvoj,</li> <li>- chýbajúce tradičné, každoročne organizované kultúrne podujatia,</li> <li>- nerozvinutá kultúrna turistika,</li> <li>- absencia združení, záujmového krúžku v oblasti kultúry,</li> <li>- negatívny stav kultúrneho domu – potrebná výmena strešnej krytiny, zateplenie budovy, vykurovacieho systému,</li> <li>- potrebná rekonštrukcia sociálnych zariadení v priestoroch kultúrneho domu s rozšírením pre imobilných,</li> <li>- slabá propagácia a reklama kultúrnych aktivít obce,</li> <li>- nedostatočné materiálne vybavenie na kultúrne a vzdelávacie podujatia,</li> <li>- chátrajúci stav kultúrnych pamiatok,</li> <li>- neexistencia zariadenia propagujúceho tradičné remeslá z okolia obce,</li> </ul>
Príležitosti	Ohrozenia
<ul style="list-style-type: none"> <li>- obnovenie pravidelnosti "Dni rodákov",</li> <li>- podieľať sa na obnove "Týždňa poľovníckych hodov"</li> <li>- Rekonštrukcia Kultúrneho domu:</li> <li>- výmena vykurovacieho systému,</li> <li>- rekonštrukcia toaliet,</li> <li>- výmena strešnej krytiny,</li> <li>- izolácia stropu,</li> <li>- výmena dverí,</li> <li>- nová parketová podlaha,</li> <li>- dobudovať osvetlenie a javiskové osvetlenie,</li> <li>- vydávanie občasníka obce,</li> <li>- vybudovanie Izby kultúry a histórie obce",</li> <li>- prezentácia a propagácia obce a mikroregiónu,</li> <li>- zvýšenie stavu knižných fondov v miestnej knižnici,</li> <li>- výstavba prírodného amfiteátra (na miestne kultúrne akcie a tanečné zábavy)usporadúvanie Dňa obce,</li> <li>- spracovanie ročného programu kultúrnych podujatí,</li> <li>- usporadúvanie výročných kultúrnych podujatí pri príležitosti prvej zmienky o obci,</li> <li>- každoročné folklórne slávnosti,</li> <li>- lepšia koordinovanosť a propagácia kultúrnych aktivít obce,</li> <li>- výstavba remeselného dvora,</li> <li>- rozvoj sponzorovania kultúry,</li> <li>- obnova zanikajúcich tradícií,</li> <li>- vydanie multimediálnych propagačných materiálov o obci, jej kultúrnom dedičstve a tradícií,</li> <li>- zefektívnenie spolupráce s okolitými obcami na regionálnej úrovni,</li> <li>- možnosť získania finančných prostriedkov z fondov EU,</li> </ul>	<ul style="list-style-type: none"> <li>- nezáujem obyvateľov o rozvoj svojho kultúrneho povedomia,</li> <li>- slabá podpora kultúry zo strany štátu a VUC,</li> <li>- posun priorít mládeže ku konzumnej kultúre,</li> <li>- nedostatok finančných prostriedkov na šírenie miestnej kultúry za hranice katastrálneho územia na obce,</li> <li>- neuskutočnená rekonštrukcia kultúrneho domu,</li> </ul>



#### Schéma SWOT analýzy:

	S silné stránky	W slabé stránky
<b>O príležitosti</b>	<p>Stratégia <b>SO</b></p> <p>10</p> <p>5</p> <p>11</p>	<p>Stratégia <b>WO</b></p> <p>25</p>
<b>T hrozby</b>	<p>Stratégia <b>ST</b></p> <p>5</p>	<p>Stratégia <b>WT</b></p> <p>14</p>

V oblasti kultúry je situácia vyrovnaná. Odporúča sa využitie stratégie WO – prekonať slabiny využitím príležitostí a minimalizovať náklady súvisiace so slabými stránkami. V oblasti kultúry podporovať výstavbu kultúrnej infraštruktúry a organizovanú kultúrnu činnosť.

### 3.9 PROPAGÁCIA A CESTOVNÝ RUCH

Silné stránky	Slabé stránky
<ul style="list-style-type: none"> <li>- bohaté kultúrne dedičstvo,</li> <li>- prírodné krásy v okolí obce,</li> <li>- niekoľko chránených maloplošných území,</li> <li>- existencia malej vodnej nádrže v katastri obce,</li> <li>- veľký počet povrchových prírodných útvarov,</li> <li>- strategická východisková poloha na poznávací výlety do širšieho okolia obce,</li> <li>- početné množstvo turistických chodníkov,</li> <li>- početné množstvo cykloturistických trás,</li> <li>- existencia poľovníckeho revíru,</li> </ul>	<ul style="list-style-type: none"> <li>- málo rozvinutý cestovný ruch,</li> <li>- chýba rekreačné zázemie obce,</li> <li>- nedostatočná propagácia goodwillu a CR obce,</li> <li>- nedokončená www stránka obce – slabá informačná hodnota,</li> <li>- nedostatočné služby v oblasti cestovného ruchu,</li> <li>- slabá kooperácia s cestovnými kanceláriami,</li> <li>- slabá propagácia tradičných umení a remesiel v obci,</li> <li>- nedostatok športovísk potenciálne využiteľných návštevníkmi obce,</li> </ul>
Príležitosti	Ohrozenia
<ul style="list-style-type: none"> <li>- obnova turistických chodníkov v dotknutom území,</li> <li>- rekonštrukcia malej vodnej nádrže a dobudovanie jeho infraštruktúry,</li> <li>- výstavba cyklistického chodníka Krásna Ves – Trenčianske Teplice,</li> <li>- možnosť rozvíjať agroturistiku,</li> <li>- možnosť rozvoja oddychovej turistiky v okolí</li> <li>- možnosti rozvoja cykloturistických, jazdeckých a náučných chodníkov,</li> <li>- vytypovanie lokality na rozvoj rekreačných aktivít,</li> <li>- výstavba rekreačného zariadenia v majetku obce,</li> <li>- výstavba rekreačného príslušenstva pri rekreačnom zariadení,</li> <li>- spracovať multimediálne propagačné materiály obce v rôznych jazykových mutáciách,</li> <li>- zefektívnenie spolupráce s okolitými obcami na regionálnej úrovni,</li> <li>- možnosť získania finančných prostriedkov z fondov EU</li> <li>- rozvíjať rodinnú rekreáciu,</li> <li>- vypracovať projekt obnovy nevyužívaných objektov pre CR,</li> </ul>	<ul style="list-style-type: none"> <li>- prítomnosť prírodných hodnôt výrazne obmedzí rozvoj aktivít cestovného ruchu v obci,</li> <li>- nízka tvorba disponibilných zdrojov ekonomických subjektov zamedzí rozvoju podnikateľských aktivít,</li> <li>- náročné získavanie úverových zdrojov,</li> <li>- neochota ľudí investovať a započat podnikateľské aktivity v cestovnom ruchu,</li> <li>- zaostávanie obce v rozvoji CR sa nakoniec odrazí v úrovni kvality života jeho obyvateľov,</li> <li>- predstih „konkurenčných obcí“ v oblasti poznávacej turistiky, športovej a pobytovej turistiky,</li> </ul>

#### Schéma SWOT analýzy:

	S silné stránky	W slabé stránky
<b>O príležitosti</b>	<p>Stratégia <b>SO</b></p> <p>8</p> <p>2</p>	<p>Stratégia <b>WO</b></p> <p>14</p>
<b>T hrozby</b>	<p>Stratégia <b>ST</b></p> <p>9</p> <p>6</p>	<p>Stratégia <b>WT</b></p> <p>5</p>





Obec disponuje veľkým rozvojovým potenciálom v oblasti cestovného ruchu. V súčasnosti však nie je plne využívaný. Odporúča sa využiť stratégiu WO a využiť silné stránky, ako kultúrno-historický potenciál, prírodný potenciál na získanie konkurenčnej výhody.

### 3.10 ADMINISTRATÍVA A BEZPEČNOSŤ

Silné stránky	Slabé stránky
<ul style="list-style-type: none"> <li>- existencia verejného rozhlasu,</li> <li>- dostatok priestorov pre administratívu,</li> <li>- budova obecného úradu dostupná v centre obce,</li> </ul>	<ul style="list-style-type: none"> <li>- negatívny stav nehnuteľného majetku obce,</li> <li>- zlý technický stav obecného úradu,</li> <li>- nevyhovujúci spôsob informovania o dianí v obci,</li> <li>- nevybudovaný bezbariérový prístup do obecného úradu,</li> <li>- absencia pokrytia obce kamerovým systémom,</li> <li>- v obci ani v súčasnosti nie sú vybudované nijaké zariadenia v súvislosti s civilnou ochranou,</li> <li>- nedostatočná komunikácia, resp. existencia komunikačných bariér medzi rôznymi skupinami aktérov (samospráva, občianske združenia, občania, podnikatelia atď.),</li> <li>- nedostatok finančných prostriedkov na údržbu technickej infraštruktúry,</li> <li>- nedostatočná úroveň optimalizácie procesov a štandardizácie dokumentov vo verejnej správe,</li> <li>- nízka vybavenosť a výkonnosť technologickej IK infraštruktúry samosprávy,</li> <li>- nedostupný kvalitný digitálny obsah,</li> </ul>
Príležitosti	Ohrozenia
<ul style="list-style-type: none"> <li>- možnosť získania finančných prostriedkov z fondov EÚ,</li> <li>- zrušenie princípu miestnej kompetencie pri vydávaní dokumentov a poskytovaní služieb verejnou správou,</li> <li>- e-government je príležitosťou prelomovú modernizáciu interných administratívno-správnych procedúr, zlepšenie imidžu VS, ako aj zvýšenie podielu a záujmu verejnosti na správe vecí verejných,</li> <li>- vytváranie kvalitného a dostupného verejného digitálneho obsahu stimulujúceho dopyt po e-službách a širokopásmovom pripojení,</li> </ul>	<ul style="list-style-type: none"> <li>- malá miera podpory miest a obcí zo strany štátu,</li> <li>- nevýhodné podmienky čerpania prostriedkov z EÚ fondov,</li> <li>- nevýhodné podmienky čerpania úverových zdrojov z komerčných bánk,</li> <li>- nedostatočná kvalita právneho rámca výkonu činností verejnej správy,</li> <li>- zvyšovanie komunikačnej a administratívnej náročnosti výkonu činností verejnej správy vo vzťahu k externému, ako aj internému prostrediu,</li> </ul>

Schéma SWOT analýzy:

	S silné stránky	W slabé stránky
O príležitosti	<p>Stratégia <b>SO</b></p> <p>11</p> <p>6</p>	<p>Stratégia <b>WO</b></p> <p>1</p> <p>4</p>
T hrozby	<p>Stratégia <b>ST</b></p> <p>3</p> <p>5</p>	<p>Stratégia <b>WT</b></p>

V oblasti technickej infraštruktúry výrazne prevládajú slabé stránky nad silnými. Odporúča sa využiť stratégia WO – kde musí obec prekonať slabiny využitím príležitostí, hlavne možnosťou využitia čerpania nenávratných finančných prostriedkov národných ako aj nadnárodných.

### 3.11 INFORMATIZÁCIA OBCE

Silné stránky	Slabé stránky
<ul style="list-style-type: none"> <li>- prístup na internet v budove obecného úradu,</li> <li>- dobrá vybavenosť a výkonnosť technologickej IK infraštruktúry v obecnom úrade,</li> <li>- relatívne vysoká penetrácia širokopásmového pripojenia,</li> </ul>	<ul style="list-style-type: none"> <li>- nedostatok regionálneho digitálneho obsahu a nízke konkurenčné prostredie z dôvodu vysokej ceny za PC , nízkej výkonnosti e-služieb,</li> <li>- nedostatočná úroveň optimalizácie procesov a štandardizácie dokumentov vo verejnej správe,</li> <li>- nízky podiel e-služieb verejnej správy s vyššou pridanou hodnotou a nízka efektívnosť ostatných služieb verejnej správy,</li> <li>- nedostupný kvalitný digitálny obsah,</li> <li>- pomaly zavádzané základné služby eGovernmentu a nízka efektívnosť ostatných elektronizovaných verejných služieb, ktoré väčšinou iba kopírujú papierové služby,</li> </ul>



Príležitosti	Ohrozenia
<ul style="list-style-type: none"> <li>- možnosť získania finančných prostriedkov z fondov EÚ,</li> <li>- zvýšenie počítačovej gramotnosti,</li> <li>- zníženie cien využívania Internetu,</li> <li>- rozvoj ďalších telekomunikačných služieb v konkurenčnom prostredí,</li> <li>- vytváranie a sprístupňovanie verejného digitálneho obsahu,</li> <li>- zrušenie princípu miestnej kompetencie pri vydávaní dokumentov a poskytovaní služieb verejnou správou,</li> <li>- e-government je príležitosťou prelomovú modernizáciu interných administratívno-správnych procedúr, zlepšenie imidžu VS, ako aj zvýšenie podielu a záujmu verejnosti na správe vecí verejných,</li> <li>- vytváranie kvalitného a dostupného verejného digitálneho obsahu stimulujúceho dopyt po e-službách a širokopásmovom pripojení,</li> <li>- rastúca penetrácia širokopásmového pripojenia,</li> </ul>	<ul style="list-style-type: none"> <li>- nevýhodné podmienky čerpania prostriedkov z EÚ fondov,</li> <li>- nevýhodné podmienky čerpania úverových zdrojov z komerčných bánk,</li> <li>- digital divide, zvyšovanie disparít medzi územiaми alebo sociálnymi skupinami vo využívaní IKT,</li> <li>- nízka digitálna gramotnosť a zručnosť používateľov IKT a nedostatočný dopyt po elektronických službách,</li> <li>- rozvoj digitálnej kriminality, narušanie súkromia, výchovy a ochrany osobných údajov</li> </ul>

Schéma SWOT analýzy:

	S silné stránky	W slabé stránky
<b>O príležitosti</b>	<p>Stratégia <b>SO</b></p> <p>5</p> <p>6</p> <p>9</p>	<p>Stratégia <b>WO</b></p> <p>0</p> <p>5</p>
<b>T hrozby</b>	<p>Stratégia <b>ST</b></p> <p>3</p>	<p>Stratégia <b>WT</b></p>

V oblasti technickej infraštruktúry výrazne prevládajú slabé stránky nad silnými. Odporúča sa využiť stratégia WO a WT – kde musí obec prekonať slabiny využitím príležitostí, hlavne možnosťou využitia čerpania nenávratných finančných prostriedkov národných ako aj nadnárodných.

### Koordinácia a syntéza výsledkov SWOT

Zostavenie analýzy SWOT je zložitý proces, ktorý si vyžaduje systematický prístup pri identifikácii a analýze bezprostredných (často i skrytých) vonkajších a vnútorných faktorov. Výstižnosť väčšiny faktorov je zložitá vyjadriť prostredníctvom jednoduchých formulácií. Pri zaradovaní jednotlivých faktorov do základných zložiek SWOT analýzy je potrebné zodpovedne posudzovať ich lokálne a mikroregionálne podmienenú situáciu a relatívny podiel na regionálnom rozvoji. V tomto zmysle ide hlavne o nerovnováhu medzi obcou Krásna Ves a ostatnými obcami v okolí.

Naopak medzi slabé stránky obce Krásna Ves patrí nepriaznivý demografický vývoj obyvateľstva, nedobudovaný vzdelávací systém zahŕňajúci možnosti vzdelávania v rámci celoživotného vzdelávania, vzhľadom na alokáciu obce, nesúlad vzdelanostnej štruktúry s potrebami trhu práce. V oblasti podnikateľského sektora ide hlavne o dobudovania službotvorného sektora. V oblasti technickej infraštruktúry ide potrebu dobudovania inžinierskych sietí v oblasti odpadového hospodárstva, dostavbu a rekonštrukciu cestnej siete, ktorá sa nachádza na niektorých miestach v havarijnom stave.

Ohrozenia obce Krásna Ves vyplývajú z okolitého prostredia, tendencií a skutočností, ktoré nemôže manažment obce ovplyvniť.

### 3.12 PROBLÉMOVÁ ANALÝZA – HLAVNÉ ODVETVOVÉ DISPARITY A VYMEDZENIE CIEĽOVÝCH SKUPÍN SO SÚSTREDENOU PODPOROU OBCE KRÁSNA VES.

Identifikácia odvetvových disparít a nadväzujúce vymedzenie cieľových skupín je v súlade so zadáním z vypracovanej analýzy SWOT ako aj analýzy zdrojov obce Krásna Ves. Dôležitým východiskovým rámcom pre vymedzenie cieľových skupín so sústredenou podporou obce Krásna Ves a stanovenie relevantných opatrení, ktoré by mali riešiť existujúce nerovnosti a rozdiely, sú vybrané strategické



a koncepcné dokumenty spracované na národnej (Partnerská dohoda), regionálnej (PHSR TNSK) úrovni, ako aj vo vzťahu k štátnym legislatívnym normám zaväzujúcim obec Krásna Ves poskytovať svojim obyvateľom balík verejných služieb.

Na odvetvové (odborové a sektorové) disparity treba pozerieť ako na nerovnosti, neoddôvodnené rozdiely, či nehody medzi potenciálom a jeho súčasným využitím. Ich identifikácia vychádza z porovnania zistených silných a slabých stránok, ktoré sú uvedené vo SWOT analýze. Pôsobenie silných stránok obce Krásna Ves je oslabované negatívnymi vplyvmi jej slabých stránok. Silné stránky sú potenciálom, ktorý je možné využiť pre budúci rozvoj, je ale nutné zlepšiť alebo odstrániť príslušné slabé stránky tak, aby mohli byť silné naplno využité.

Nasledujúci prehľad je usporiadaný práve týmto spôsobom, kedy proti silným stránkam obce sú vždy postavené relevantné slabé stránky, ktoré majú v danom problémovom okruhu opačný vplyv. Vybrané sú práve tie, ktoré z hľadiska budúceho vývoja možno považovať za najzávažnejšie a kde je viacmenej možné predpokladať aspoň dielčie riešenie.

Obec Krásna Ves je súčasťou vyššieho územného celku Trenčín. Národná stratégia regionálneho rozvoja definovala pre tento kraj nasledovné disparity, ktoré by mali byť zohľadnené v PHSR obce Krásna Ves:

#### **Hlavné disparity TNK:**

v pôdohospodárstve

- dlhodobá ekonomická nestabilita veľkej časti poľnohospodárskych podnikov;
- nedostatočná spolupráca a koordinácia v poľnohospodárstve a lesnom hospodárstve;

v priemysle

- inovačné a technologické zaostávanie spôsobuje zvyšujúcu energetickú a surovinovú náročnosť výroby najmä v strojárskom priemysle;
- nedostatočná spolupráca existujúcich VŠ s podnikateľskou sférou v oblasti vedy,

výskumu a inovácií;

- pokles v ťažbe uhlia, problémy súvisiace s útlmovým programom, nedokončená reštrukturalizácia významných odvetví priemyslu;
- nedostatočné využitie existujúcich výrobných kapacít, vrátane výskumu a vývoja;
- pretrvávajúca vysoká koncentrácia v odvetviach strojárkeho priemyslu so zameraním na špeciálnu výrobu;
- nízka úroveň inovácie produktov a zaostávanie v exportnej výkonnosti;

v službách

- zníženie konkurencieschopnosti malého a stredného podnikania v dôsledku veľkej expanzie nadnárodných spoločností, ale aj často pre absentujúcu kvalitu poskytovaných služieb a produktov;
- nedostatočná kvalita verejných služieb občanom a podnikateľskej sfére, podporné služby sa koncentrujú len vo väčších mestách (Trenčín, Prievidza);

v technickej infraštruktúre

- nedostatočné kapacity a telekomunikačná infraštruktúra;
- nedostatočná kvalita ciest II. a III. triedy má často za následok dopravné nehody a nezaujem investorov z titulu dopravy;
- značné ekologické zaťaženie krajiny (chemický priemysel, ťažba uhlia);

v sociálno-spoločenskej infraštruktúre

- nevyhovujúca demografická štruktúra, vysoký podiel obyvateľstva v poproduktívnom veku;
- nedostatočné prepojenie vzdelávacieho systému s podnikateľskou sférou;
- značný odliv pracovných síl do zahraničia z titulu blízkosti hraníc, pričom za vysokokvalifikované pracovné sily nie sú náhrady;
- nerovnomerná sieť zariadení sociálnych služieb v jednotlivých okresoch kraja;
- chýbajúci ucelený systém celoživotného vzdelávania.

#### **Hlavné faktory rozvoja TNK:**

v pôdohospodárstve

- dobrý produkčný pôdohospodársky potenciál v oblasti lesníctva, pestovania obilnín a zemiakov;

v priemysle

- rozvinutá diverzifikovaná štruktúra priemyslu;
- vysoký podiel zahraničného kapitálu v podnikoch;
- možnosť posilňovania exportu;
- budovanie vedecko-technologických parkov;

v službách

- využitie geotermálnych prameňov za splnenia príslušných zákonných podmienok (zákon č. 538/2005 Z. z.) pre ďalší rozvoj tradičného kúpeľníctva;
- disponibilný potenciál pre regionálnu ekonomiku na báze informačných technológií;

v technickej infraštruktúre

- zábery týkajúce sa splavenia Váhu, ekologizácia dopravy;
- možnosti využitia kombinovanej dopravy;
- polohový potenciál kraja, logistické väzby minimálne na úrovni západ - východ;



v sociálno-spoločenskej infraštruktúre

- nízka miera nezamestnanosti v posledných rokoch;
- dostatok kvalifikovanej pracovnej sily;
- dobré pokrytie územia lokálnou občianskou infraštruktúrou v školstve, zdravotníctve, sociálnych službách a kultúre;
- vysoký podiel vysokoškolsky vzdelaného obyvateľstva vytvára predpoklady pre možnosti využívania nových technológií a obnoviteľných zdrojov energií v súlade s ekologickými princípmi na základe využitia ľudského a ekonomického potenciálu;
- posilnenie systému celoživotného vzdelávania a cieľenej rekvalifikácie (NSRR, 2013, s.66-67).

Nasledujúce tabuľky prezentujú hlavné faktory rozvoja a hlavné disparity rozvoja obce Krásna Ves v jednotlivých politikách.

## Hospodárstvo a vedecko-technický rozvoj

Faktory rozvoja	Hlavné disparity
<ul style="list-style-type: none"> <li>+ Existencia hospodárskeho dvora poľnohospodárskeho družstva,</li> <li>+ Rozšírená rastlinná a živočíšna výroba,</li> <li>+ Prítomnosť firiem zaoberajúcich sa ťažbou a spracovaním drevnej hmoty,</li> <li>+ Rozšírené lesné hospodárstvo,</li> <li>+ Existencia predajne potravín,</li> <li>+ Existencia obecnej pekárne v prenájme súkromnému subjektu,</li> <li>+ Rozvinutá drobná stavebná činnosť,</li> <li>+ Existencia vhodných prírodných podmienok pre rozvoj cestovného ruchu,</li> <li>+ Existencia stravovacích kapacít,</li> <li>+ Fungujúci podnik služieb zaoberajúci sa poskytovaním komunálnych služieb,</li> <li>+ dostatok pracovnej sily, ktoré sú k dispozícii pre priemyselne zamerané podniky,</li> <li>+ dobré klimatické podmienky na pestovanie teplomilných rastlín,</li> <li>+ prítomnosť firiem s dobrým rozvojovým potenciálom,</li> <li>+ výhodná geografická poloha obce v blízkosti okresného mesta Bánovce nad Bebravou,</li> <li>+ rýchla dostupnosť krajského mesta Trenčín,</li> <li>+ prítomnosť železničnej dopravy,</li> <li>+ vysoký podiel obyvateľstva v produktívnom veku,</li> <li>+ existencia vhodných plôch pre budovanie priemyselných zón,</li> </ul>	<ul style="list-style-type: none"> <li>- Absencia ubytovacích kapacít,</li> <li>- Absencia poštových služieb,</li> <li>- Nedostatočne rozvinutá obchodná činnosť,</li> <li>- Nedostatočné stravovacie kapacity pre potreby cestovného ruchu,</li> <li>- Slabo vyvinuté ostatné lužby cestovného ruchu,</li> <li>- Nedostatočne rozvinutá službotvorná základňa komerčných služieb,</li> <li>- Nedostatočná kvalita v účasnosti poskytovaných stravovacích služieb,</li> <li>- Zastaralá technická základňa hospodárskeho dvora poľnohospodárskeho družstva,</li> <li>- nevyriešené vlastnícke vzťahy k pozemkom a stavbám, ktoré sa môžu stať prekážkou pri rozvoji podnikateľských aktivít,</li> <li>- nízky rozpočet obce nedovoľuje v dostatočnej miere podporovať podnikateľské aktivity obyvateľstva,</li> <li>- chýba informačný systém na komunikáciu samospráva – podnikatelia - občania</li> <li>- nedostatok investičného kapitálu z vlastných zdrojov,</li> <li>- vysoká finančná zaťaženosť a administratívne bariéry obmedzujúce rozvoj podnikania,</li> <li>- nedostatočné využitie existujúcich výrobných kapacít,</li> <li>- nedostatočná miera tvorby finančných zdrojov u fyzických osôb, ktorá zabraňuje rozvoju podnikateľských aktivít,</li> <li>- nedostatočná podpora poľnohospodárskych podnikov,</li> <li>- nedostatočná miera tvorby finančných zdrojov na nákup a inštaláciu moderných efektívnych výrobných technológií,</li> </ul>

## Doprava a komunikácie

Faktory rozvoja	Hlavné disparity
<ul style="list-style-type: none"> <li>+ dobré prepojenie obecnej komunikácie na hlavnú cestnú sieť,</li> <li>+ dostupná železničná sieť cca. 11 km,</li> <li>+ z funkčného hľadiska veľmi vyhovujúci systém regionálnej autobusovej dopravy,</li> <li>+ úroveň dobudovania nadradenej dopravnej infraštruktúry ako súčasť európskej dopravnej infraštruktúry,</li> <li>+ hustota existujúcej infraštruktúry cestnej dopravy,</li> <li>+ v blízkosti regiónu nachádzajúce sa križovanie multimodálnych európskych koridorov smer západ-východ a sever-juh, ktoré spájajú hlavné sídelno-hospodárske ťažiská SR a napájajú ich na európsky dopravný systém,</li> </ul>	<ul style="list-style-type: none"> <li>- nevyhovujúci technický stav miestnych komunikácií, ktoré sú vplyvom poveternostných podmienok v značnom štádiu zvetrania,</li> <li>- absencia príjazdových ciest k vybraným objektom občianskej vybavenosti,</li> <li>- absencia chodníkov popri väčšine komunikácií vo vlastníctve obce,</li> <li>- nízky podiel ciest vyšších tried na celkovej dĺžke ciest v regióne,</li> <li>- nevyhovujúci technický stav ciest I. triedy,</li> <li>- nedobudovaná sieť rýchlostných ciest,</li> <li>- prudký nárast individuálneho motorizmu,</li> <li>- zastaralý park verejnej osobnej dopravy,</li> <li>- absencia integrovaných dopravných systémov,</li> </ul>

## Technická infraštruktúra

Faktory rozvoja	Hlavné disparity
<ul style="list-style-type: none"> <li>+ vybudovaná sieť na rozvod elektrickej energie,</li> <li>+ voľná kapacita elektrickej siete,</li> <li>+ dostatočný počet trafostaníc – 5,</li> <li>+ dobré zásobovanie obyvateľov obce pitnou vodou,</li> <li>+ dostatočná kapacita vodovodnej siete,</li> <li>+ existencia vlastných zdrojov pitnej vody s dostatočnou kapacitou – prameň Kopanička – 15 l./s., Riečka 11 l./s. a prameň</li> </ul>	<ul style="list-style-type: none"> <li>- nevyhovujúci stav verejného osvetlenia, potreba rekonštrukcie a dobudovania,</li> <li>- absencia splaškovej kanalizačnej siete,</li> <li>- absencia ČOV,</li> <li>- neukončená výstavba dažďovej kanalizačnej siete,</li> <li>- potrebná rekonštrukcia a rozšírenie miestneho vodovodu,</li> <li>- absencia osvetlenia miestom cintorína,</li> </ul>



<p>Podskálie,</p> <p>+ existencia vlastného vodojemu s postačujúcou kapacitou, vybudovaná kanalizačná sieť - dažďová na 20 %,</p> <p>+ existencia verejného osvetlenia v uspokojivom stave, digitálna telekomunikačná sieť,</p> <p>+ cca. 100 prípojok do pevnej telekomunikačnej siete,</p> <p>+ pokrytie signálom mobilných operátorov – Orange 95% a T – mobile 100 %,</p> <p>+ kompletná plynofikácia obce,</p> <p>+ existencia verejného rozhlasu,</p> <p>+ postupne zavádzané služby eGovernemtu a elektronizácia služieb štátnej správy a samosprávy</p> <p>+ dobrá vybavenosť a výkonnosť technologickej IK infraštruktúry v obecnom úrade,</p> <p>+ široká sieť pamäťových a fondových inštitúcií a dostupnými, rozsiahlymi a hodnotnými zdrojmi pre kvalitný digitálny obsah a e-služby,</p> <p>+ relatívne vysoká penetrácia širokopásmového pripojenia,</p>	<ul style="list-style-type: none"> <li>- zlý technický chladiaceho zariadenia domu smútku,</li> <li>- nedostatočná obnova technického vybavenia v obecnom podniku služieb,</li> <li>- neexistencia vlastných priestorov pre obecný podnik služieb,</li> <li>- absencia filtračného zariadenia na miestnom vodovode,</li> <li>- absencia územného plánu obce,</li> <li>- nevyhovujúci stav korýt miestnych tokov,</li> <li>- negatívny stav nehnuteľného majetku obce – obecný úrad,</li> <li>- nedostatok finančných prostriedkov na údržbu technickej infraštruktúry,</li> <li>- nedostatok regionálneho digitálneho obsahu a nízke konkurenčné prostredie z dôvodu vysokej ceny za PC , nízkej výkonnosti e-služieb ,</li> <li>- nedostatočná úroveň optimalizácie procesov a šandardizácie dokumentov vo verejnej správe,</li> <li>- absencia koncepčného a systematického formovania právneho rámca podpory aplikácie IT v procesoch výkonu činností verejnej správy,</li> </ul>
---	--

## Odpadové hospodárstvo

Faktory rozvoja	Hlavné disparity
<p>+ kvalitná legislatíva pre nakladanie s KO a DSO,</p> <p>+ zabezpečený odvoz TKO,</p> <p>+ zavedený separovaný zber v obci,</p> <p>+ skládka TKO sa nachádza v blízkej vzdialenosti mimo katastra obce,</p> <p>+ fungujúci systém odvozu a likvidácie komunálneho odpadu,</p>	<ul style="list-style-type: none"> <li>- nevybudovaná splašková kanalizačná sieť,</li> <li>- nedoriešená likvidácia a využitie rastlinného odpadu,</li> <li>- nedostatok odpadových nádob na separovaný zber,</li> <li>- nedostatočne dobudované žľaby na odvádzanie povrchových vôd,</li> <li>- absencia vsakovacích jám pozdĺž miestnych komunikácií,</li> <li>- absencia technických opatrení na odvedenie prívalových vôd,</li> <li>- nevybudovaný zberný dvor pre separovaný zber,</li> <li>- nevybudované obecné kompostovisko,</li> <li>- nedostatočne využívaný separovaný zber – slabá motivácia obyvateľov,</li> <li>- potrebné rozšírenie separovaného zberu o ďalšie komodity,</li> <li>- nízka miera vynútiteľnosti práva v oblasti ŽP,</li> </ul>

## Životné prostredie

Faktory rozvoja	Hlavné disparity
<p>+ Zavedený separovaný zber v obci,</p> <p>+ Odvoz a likvidácia komunálneho odpadu zabezpečený externým dodávateľom,</p> <p>+ Existencia ochranných pásiem vodných zdrojov,</p> <p>+ Existencia významnej vodohospodárskej oblasti,</p> <p>+ kompletná plynofikácia obce,</p> <p>+ kvalitná legislatíva pre nakladanie s KO a DSO,</p> <p>+ prírodné bohatstvo s lesmi, pasienkami,</p> <p>+ veľké plochy lesov vhodných na rekreáciu,</p> <p>+ vysoká hustota vzácných prírodných úkazov,</p>	<ul style="list-style-type: none"> <li>- nedostatok okrasnej zelene,</li> <li>- neudržiavaný potok Kopanička,</li> <li>- nedostatočne rozvinutá osвета obyvateľov obce,</li> <li>- absencia splaškovej kanalizačnej siete,</li> <li>- neukončená výstavba dažďovej kanalizačnej siete,</li> <li>- absencia zberného dvora pre separovaný zber,</li> <li>- absencia obecného kompostoviska,</li> <li>- narastanie individuálnej automobilovej a motocyklovej dopravy,</li> <li>- v širšom okolí prítomné výrobné prevádzky spôsobujúce nadmernú produkciu poľetavých častíc prachu,</li> <li>- prítomnosť medzinárodnej cesty s nadmernou produkciou exhalátov a v zimných mesiacoch aj prachu z posypových materiálov,</li> <li>- nízka miera vynútiteľnosti práva v oblasti ŽP,</li> <li>- nedostatočná informovanosť obyvateľstva o stave ŽP,</li> <li>- nedostatok technických kapacít zberu, dopravy, triedenia, zhodnocovania a likvidácie odpadov,</li> <li>- sídlo ekologicky záťažových prevádzok alokovaných v Trenčianskom kraji – Elektrárň Nováky, Novácke chemické závody, atď.,</li> <li>- kyslé dažde znehodnocujúce lesný porast v okolí,</li> <li>- nadmerné využívanie umelých hnojív spôsobujúce acidifikáciu pôdy,</li> <li>- existencia čiernych skládok,</li> <li>- absencia oddychovej zóny pre obyvateľov,</li> </ul>

## Sociálna oblasť a zdravotníctvo

Faktory rozvoja	Hlavné disparity
<p>+ Existencia Centra sociálnej starostlivosti,</p> <p>+ Existencia klubu dôchodcov,</p> <p>+ opatrovateľská služba zabezpečená obcou,</p> <p>+ rozvinutá sieť sociálnych zariadení a služieb v priľahlých sídlach,</p>	<ul style="list-style-type: none"> <li>- nedostatočná kapacita Centra sociálnej starostlivosti,</li> <li>- nedostatok iných druhov sociálnych služieb,</li> <li>- nízka kapacita nájomných bytov v obci,</li> <li>- absencia stomatologickej ambulancie,</li> </ul>



<ul style="list-style-type: none"> <li>+ dobrá dostupnosť zdravotníckeho zariadenia v susednej obci Slatina nad Bebravou,</li> <li>+ zlepšovanie právneho a inštitucionálneho rámca sociálnej inklúzie</li> <li>+ realizované reformy, vrátane inštitucionálnych a fiškálnych v oblasti sociálnej inklúzie, fiškálna decentralizácia</li> <li>+ dôraz na princíp subsidiarity</li> <li>+ zvyšovanie adresnosti, efektívnosti a dostupnosti opatrení sociálnej inklúzie</li> <li>+ dôraz na kvalitu a profesijné zabezpečenie</li> <li>+ novokoncepovaný systém ochrany detí</li> <li>+ fiškálna decentralizácia</li> <li>+ kvalitné neštátne subjekty pôsobiace v niektorých oblastiach sociálnej sféry</li> <li>+ zavádzanie podporných opatrení pre rodiny s deťmi</li> <li>+ zvyšujúce sa povedomie zamestnávateľov pri vytváraní rodine priateľského prostredia a tradícia súťaže „Zamestnávateľ ústretový k rodine“ a Audit „Rodina a práca“</li> <li>+ kvalitný fungujúci systém predškolských zariadení, záujem MVO o vytváranie služieb starostlivosti, existencia celoslovenského systému „materských centier“</li> <li>+ vysoká solidarita a podpora v rámci rodín v súvislosti so starostlivosťou o deti a odkázané osoby</li> </ul>	<ul style="list-style-type: none"> <li>- nedostatok finančných prostriedkov na rozvoj sociálnych služieb,</li> <li>- nedostatok priestorov v zriadení sociálnych služieb,</li> <li>- absencia oddychovej zóny pre seniorov a ostatné vekové kategórie,</li> <li>- absencia ordinácie praktického lekára,</li> <li>- ekonomická situácia obyvateľstva zabraňuje častokrát potrebnú návštevu ordinácie praktického a následne špecializovaného lekára,</li> <li>- zdravotný stav obyvateľstva,</li> <li>- pretrvávajúce tradičné spádové oblasti dochádzky za prácou</li> <li>- nízka úroveň priestorovej mobility za prácou všeobecne a nízky rozsah medziokresnej a medzikrajskej dochádzky za prácou.</li> <li>- absencia systému podporných poradenských a informačných služieb pre potreby pracovnej mobility (mobilitný servis)</li> <li>- prehľbovanie dlhodobej nezamestnanosti</li> <li>- absencia širšej podpory vzdelávania a zamestnávania osôb vzdialených od trhu práce dlhšie obdobie z dôvodu starostlivosti o dieťa alebo o ďalšieho člena rodiny, príslušnosti vylúčenej skupine populácie</li> <li>- nedostatočná dostupnosť a úzka variabilita sociálnych služieb a výkonu iných opatrení</li> <li>- pomalé zavádzanie nových opatrení a nových typov sociálnych služieb do praxe a nízka udržateľnosť výsledkov</li> <li>- nedostatok aktivít zameraných na podporu začleňovania niektorých znevýhodnených skupín do spoločnosti a znižovanie rizík sociálno-patologických javov</li> <li>- nedostatočne zabezpečená kontinuita sociálnej a zdravotnej starostlivosti pri dlhodobej odkázanosti na pomoc inej osoby a nedostatok služieb dlhodobej starostlivosti</li> <li>- nedostatočné využívanie viaczdrojového financovania</li> <li>- slabá kooperácia aktérov (štát, samospráva, zamestnávateľia)</li> <li>- nedostatočná úroveň identifikovania potrieb rozvoja ľudských zdrojov</li> </ul>
---	--

## Školstvo a šport

Faktory rozvoja	Hlavné disparity
<ul style="list-style-type: none"> <li>+ Existencia materskej školy s kapacitou 25 detí,</li> <li>+ dobré výchovno – vzdelávacie výsledky materskej školy,</li> <li>+ základná škola pripojená na sieť Internet,</li> <li>+ prítomnosť počítačovej učebne,</li> <li>+ dostatok priestorov na výkon vzdelávacej činnosti,</li> <li>+ využívanie priestorov materskej školy a školských zariadení pre verejnosť,</li> <li>+ existencia futbalového ihriska s tribúnou a kabínkami,</li> <li>+ existencia poľovníckych revírov,</li> <li>+ TJ ŠTART Krásna Ves (futbal),</li> <li>+ OSK Krásna Ves (obecný stolnotenisový klub),</li> <li>+ Existencia obecnej knižnice s počtom knižných titulov 2100,</li> <li>+ Dlhoročná tradícia organizovaného športu v obci od roku 1932,</li> </ul>	<ul style="list-style-type: none"> <li>- absencia základnej školy,</li> <li>- deficit v materiálno – technickom vybavení materskej školy,</li> <li>- potreba zateplenia budovy materskej školy,</li> <li>- nedostatok športových ihrísk v okolí materskej školy,</li> <li>- pomalé zavádzanie informačných technológií do školy,</li> <li>- nedostatok moderných učebných pomôcok,</li> <li>- neatraktivnosť učiteľského povolania a neadekvátne finančné ohodnotenie,</li> <li>- deficit finančných prostriedkov znamená sústavné obmedzovanie nákupu nástrojov a zariadení v školstve,</li> <li>- nesystémová reforma vzdelávacej sústavy,</li> <li>- absencia športovo-rekreačnej zóny obce,</li> <li>- nedostatočná starostlivosť o starších občanov,</li> </ul>

## Kultúra

Faktory rozvoja	Hlavné disparity
<ul style="list-style-type: none"> <li>+ dlhoročná história obce, tradície,</li> <li>+ prítomnosť kultúrnych pamiatok (kostol, kúria),</li> <li>+ rozvoj a uchovávanie kultúrnych tradícií a folklóru,</li> <li>+ dobré kultúrne povedomie obyvateľov,</li> <li>+ existencia kultúrneho domu v blízkosti obecného úradu s kapacitou 250 osôb,</li> <li>+ pravidelne organizované kultúrne akcie:</li> <li>+ Dni rodákov,</li> <li>+ Fašiangy,</li> <li>+ Juniáles,</li> <li>+ Deň matiek a žien,</li> <li>+ Deň starších,</li> <li>+ Hody,</li> </ul>	<ul style="list-style-type: none"> <li>- nedostatok finančných prostriedkov pre činnosť zariadení a pre ich rozvoj,</li> <li>- chýbajúce tradičné, každoročne organizované kultúrne podujatia,</li> <li>- nerozvinutá kultúrna turistika,</li> <li>- absencia združenia, záujmového krúžku v oblasti kultúry,</li> <li>- negatívny stav kultúrneho domu – potrebná výmena strešnej krytiny, zateplenie budovy,</li> <li>- potrebná rekonštrukcia sociálnych zariadení v priestoroch kultúrneho domu,</li> <li>- slabá propagácia a reklama kultúrnych aktivít obce,</li> <li>- nedostatočné materiálne vybavenie na kultúrne a vzdelávacie podujatia,</li> <li>- chátrajúci stav kultúrnych pamiatok,</li> <li>- neexistencia zariadenia propagujúceho tradičné remeslá z okolia obce,</li> </ul>





## Propagácia a cestovný ruch

Faktory rozvoja	Hlavné disparity
<ul style="list-style-type: none"> <li>+ bohaté kultúrne dedičstvo,</li> <li>+ prírodné krásy v okolí obce,</li> <li>+ niekoľko chránených maloplošných území,</li> <li>+ existencia malej vodnej nádrže v katastri obce,</li> <li>+ veľký počet povrchových prírodných útvarov,</li> <li>+ strategická východisková poloha na poznávacie výlety do širšieho okolia obce,</li> <li>+ početné množstvo turistických chodníkov,</li> <li>+ početné množstvo cykloturistických trás,</li> <li>+ existencia poľovníckeho revíru,</li> </ul>	<ul style="list-style-type: none"> <li>- málo rozvinutý cestovný ruch,</li> <li>- chýba rekreačné zázemie obce,</li> <li>- nedostatočná propagácia goodwillu a CR obce,</li> <li>- nedokončená www stránka obce – slabá informačná hodnota,</li> <li>- nedostatočné služby v oblasti cestovného ruchu,</li> <li>- slabá kooperácia s cestovnými kancelárkami,</li> <li>- slabá propagácia tradičných umení a remesiel v obci,</li> <li>- nedostatok športovísk potenciálne využiteľných návštevníkmi obce,</li> </ul>

## Administratíva a bezpečnosť

Faktory rozvoja	Hlavné disparity
<ul style="list-style-type: none"> <li>+ existencia verejného rozhlasu,</li> <li>+ dostatok priestorov pre administratívu,</li> <li>+ budova obecného úradu dostupná v centre obce,</li> </ul>	<ul style="list-style-type: none"> <li>- negatívny stav nehnuteľného majetku obce,</li> <li>- zlý technický stav obecného úradu,</li> <li>- nevyhovujúci spôsob informovania o daniach v obci,</li> <li>- nevybudovaný bezbariérový prístup do obecného úradu,</li> <li>- chýbajúce pokrytie obce kamerovým systémom,</li> <li>- v obci ani v súčasnosti nie sú vybudované nijaké zariadenia v súvislosti s civilnou ochranou,</li> <li>- nedostatočná komunikácia, resp. existencia komunikačných bariér medzi rôznymi skupinami aktérov (samospráva, občianske združenia, občania, podnikatelia atď.),</li> <li>- nedostatok finančných prostriedkov na údržbu technickej infraštruktúry,</li> </ul>

## Informatizácia obce

Faktory rozvoja	Hlavné disparity
<ul style="list-style-type: none"> <li>+ prístup na internet v budove obecného úradu,</li> <li>+ dobrá vybavenosť a výkonnosť technologickej IK infraštruktúry v obecnom úrade,</li> <li>+ relatívne vysoká penetrácia širokopásmového pripojenia,</li> </ul>	<ul style="list-style-type: none"> <li>- nedostatok regionálneho digitálneho obsahu a nízke konkurenčné prostredie z dôvodu vysokej ceny za PC , nízkej výkonnosti e-služieb,</li> <li>- nedostatočná úroveň optimalizácie procesov a šandardizácie dokumentov vo verejnej správe,</li> <li>- nízky podiel e-služieb verejnej správy s vyššou pridanou hodnotou a nízka efektívnosť ostatných služieb verejnej správy,</li> <li>- nedostupný kvalitný digitálny obsah,</li> <li>- pomaly zavádzané základné služby eGovernmentu a nízka efektívnosť ostatných elektronizovaných verejných služieb, ktoré väčšinou iba kopírujú papierové služby,</li> </ul>

Vo vyššie uvedenom kontexte je potrebné sledovať i potenciálne rozvojové príležitosti a hrozby, indukované hierarchicky vyššími faktormi sociálno - ekonomického rozvoja. Na základe uskutočnených analýz je možné za najväčšie hrozby pokladať hlavne:

1. **Znižovanie konkurencieschopnosti obce v dôsledku trvalej stagnácie v rozvoji spolupráce podnikateľskej sféry s orgánmi miestnej samosprávy – Public Private Partnership.**
2. **Rozhodnutie kľúčového investora o zmene alokácie investície.**
3. **Nedostatok externých finančných prostriedkov potrebných na zabezpečenie kvalitných verejných služieb.**
4. **Podcenenie významu kvalitatívneho rozvoja ľudských zdrojov ako pre ekonomický, tak aj pre sociálny rozvoj obce Krásna Ves.**
5. **Podcenenie významu informačných technológií ako základného prvku ekonomického rozvoja a rozvoja ľudských zdrojov v obci.**

Jedným z nutných predpokladov úspešnej implementácie Programu hospodárskeho a sociálneho rozvoja je návaznosť na existujúcu sústavu strategických a rozvojových dokumentov. Tento fakt sa premietol z časti aj do výberu opatrení a cieľových skupín, na ktoré sa má zamerať podpora z verejných zdrojov, hlavne z dôvodu efektívneho vynakladania finančných prostriedkov, odstránenia duplicit, možných protichodných účinkov opatrení atď.. Z tohto dôvodu je prirodzeným rámcom Program hospodárskeho a sociálneho rozvoja Trenčianskeho samosprávneho kraja, ako aj Partnerskej dohody, ale aj platná legislatíva v oblasti zabezpečovania verejných služieb. Komparáciou výsledkov vyššie uvedenej selekcie odvetvových disparít a PHSR TNSK je možné zistiť, že niektoré opatrenia



v rámci tohto dokumentu pokrývajú kritické oblasti zistené v problémovej analýze. Preto je nutné v súlade s vyššie uvedenými skutočnosťami zamerať sa na odstránenie týchto disparít v relevantných cieľových oblastiach a relevantných skupín.

<b>1. Hospodárstvo a vedecko-technický rozvoj</b>
Cieľová skupina podnikateľské subjekty v priemysle, obchode a výrobných službách obec investori
<b>2. Technická infraštruktúra</b>
Cieľová skupina obec, obyvatelia obce, podnikateľské subjekty, mimovládne subjekty,
<b>3. Životné prostredie</b>
Cieľová skupina obec, obyvatelia obce, podnikateľské subjekty,
<b>4. Sociálna oblasť a zdravotníctvo</b>
Cieľová skupina nezamestaní, sociálne odkázaní, zdravotne a duševne postihnutí, obyvatelia v dôchodkovom veku, mladí ľudia, rizikové skupiny obyvateľstva,
<b>5. Školstvo a šport</b>
Cieľová skupina deti predškolského veku, žiaci v rámci povinnej školskej dochádzky, nezamestnaní, obyvatelia v dôchodkovom veku, športovci organizovaní v rámci športových hnutí, pasívna športová verejnosť, obyvatelia v produktívnom veku,
<b>6. Kultúra</b>
Cieľová skupina obyvateľstvo podnikateľské subjekty návštevníci obce,
<b>7. Cestovný ruch a public relation</b>
Cieľová skupina obec, VÚC, obyvatelia obce, návštevníci obce, súkromný podnikateľský sektor,
<b>9. Administratíva a bezpečnosť</b>
Cieľová skupina obec, obyvatelia obce, súkromný podnikateľský sektor,
<b>10. Informatizácia obce</b>
Cieľová skupina obec, obyvatelia obce, súkromný podnikateľský sektor,



## **Strategická časť Programu hospodárskeho rozvoja a sociálneho rozvoja obce Krásna Ves 2015 - 2024**

### **4 VÍZIA A POSLANIE OBCE KRÁSNA VES**

#### *Vízia*

Obec Krásna Ves bude obcou, ktorá bude vyvážené zabezpečovať podmienky pre harmonický život všetkých kategórií svojich obyvateľov. Obec sa stane príjemným sídlom zabezpečujúcim komplexné sociálne služby pre svojich obyvateľov.

Bude vyvážené a ohľaduplne využívať svoje prírodné bohatstvo za účelom jeho ekonomického a ekologického zveľadovania. V súvislosti s rozvojom sa bude snažiť propagovať existujúce prírodné hodnoty. V súvislosti s rozvojom cestovného ruchu sa bude snažiť aj o čo najlepšie prezentovanie svojich kultúrnych tradícií a zvyklostí v duchu rozvoja kultúrneho povedomia nielen vo svojom regióne, ale aj za hranicami Slovenskej republiky a bude sa snažiť rozšíriť ponuku atraktivít cestovného ruchu - kúpalisko. Do šírenia kultúrnych hodnôt sa budú zapájať hlavne kultúrne spolky orientujúce sa na prezentáciu tradičných remesiel a zvyklostí. Z hospodárskeho hľadiska obec vytvorí priaznivé podmienky na rozvoj tradičných výrobných a nevýrobných odvetví, pre ktorých rozvoj má obec najväčší potenciál – poľnohospodárska produkcia a drobné výrobné prevádzky, ktoré neovplyvňujú kvalitu bývania. V oblasti propagácie sa obec zameria na prezentáciu vlastných kultúrno – historických hodnôt a kultúrnej identity typickej pre túto oblasť Slovenska.

#### *Poslanie*

Poslanie je komplexná a všeobecná definícia objasňujúca mandát obce Krásna Ves. Poslanie opisuje a prezentuje základné služby (produkty), ktoré poskytuje a identifikuje hlavných „zákazníkov“, t.j. jej obyvateľov, miestnych podnikateľov, záujmové združenia a pod.. Poslanie vyjadruje základný dôvod existencie obce Krásna Ves a odpovedá na tri otázky: Čo obec robí? Prečo to robí? Pre koho to robí? Predpokladom pre zabezpečovanie kvalitných služieb obyvateľom obce, podnikateľom či návštevníkom a celkový plynulý chod samosprávy a jej orgánov je dôsledný denný operatívny manažment a realizácia profesionálnych interných služieb. Tieto zahŕňajú celú škálu aktivít počnúc obstarávaniami tovarov, služieb a prác, cez interné právne poradenstvo a zastupovanie obce pri súdnych sporoch až po udržiavanie počítačovej siete, zálohovanie dát či aktualizovanie a zverejňovanie informácií, ktoré slúžia aj obyvateľom obce. Samospráva obce Krásna Ves disponuje aj nemalým majetkom – budovami, pozemkami, bytovými a nebytovými priestormi. Efektívne spravovanie aktív takéhoto rozsahu a zabezpečovanie jeho maximálnej výnosnosti je možné len za predpokladu existencie prehľadnej a aktuálnej evidencie, ktorá slúži vedeniu obce a poslancom obecného zastupiteľstva. Významnú úlohu zohráva aj odborné vzdelávanie zamestnancov úradu s cieľom zabezpečiť ich ďalší profesionálny rast, vedúci k zvýšeniu kvality samosprávou poskytovaných služieb. Medzi významné činnosti - a to najmä z pohľadu obyvateľov obce – patrí administrovanie zasadnutí orgánov obce. Práve tieto authority rozhodujú o všetkých dôležitých zmenách, ktoré sa premietajú do života obyvateľov, napr. prostredníctvom všeobecne záväzných nariadení.

Jedným zo základných predpokladov rozvoja obce je dodržiavanie zákonnosti a pravidiel miestnej samosprávy, ochrana života a osobného majetku občanov, ale aj životného prostredia. V súlade s poslaním obce Krásna Ves všetky tieto úlohy realizuje štátna polícia. K dosiahnutiu zámeru - vybudovať bezpečnú obec - polícia vykonáva všeobecnú prevenciu kriminality, aktívnu ochranu verejného poriadku, života, zdravia občanov a majetku. Súčasťou bezpečnostnej politiky obce je aj výkon ochrany pred požiarmi a civilnej ochrany obyvateľov.

#### **1. Hospodárstvo a vedecko-technický rozvoj**

Základnou úlohou samosprávy je rozvoj územia obce a zvyšovanie kvality života jeho obyvateľov. Všeobecne uznávaným nástrojom pre miestnu hospodársku politiku je rozvoj existujúcich priemyselných zón. Obec Krásna Ves v súlade s touto filozofiou skvalitňuje zóny, ktoré poskytujú kapacitu pre podnikateľské subjekty. Ich rozlohu plánuje rozširovať v obmedzenej miere. Rozvojové aktivity budú pokračovať hlavne v časti intravilánu obce, kde sa rozprestiera objekt poľnohospodárskeho podniku.



## **2. Doprava a komunikácie**

Príprava Projektovej dokumentácie pre cestné stavby, pravidelná oprava a stavebná údržba pozemných komunikácií, letná a zimná údržba či rekonštrukcia vybraných miestnych komunikácií, to všetko zahŕňajú kompetencie obce v oblasti pozemných komunikácií.

## **3. Technická infraštruktúra**

Významným prvkom kvality života v obci je funkčný systém verejného osvetlenia. Hlavnou úlohou samosprávy je v tomto kontexte realizácia novej výstavby verejného osvetlenia, prevádzkovanie už vybudovaného verejného osvetlenia a samozrejme priebežné opravy a údržba existujúcich svetelných bodov, prípadne ich prestavba na LED. Okrem toho zabezpečuje rozvoj komplexnej infraštruktúry zohľadňujúcej rast kvality života obyvateľov obce a životného prostredia. Rozvoj infraštruktúry smeruje hlavne k jej rozšíreniu na potenciálne obytné zóny v obci, IBV, ako aj na rekonštrukciu súčasnej infraštruktúry - vodovodnej, elektrickej, komunikačnej.

## **3. Odpadové hospodárstvo**

Obec vykonáva úlohy, ktoré jej vyplývajú z programu odpadového hospodárstva a všeobecne záväzných právnych predpisov prijatých a platných v Slovenskej republike. V oblasti odpadového hospodárstva ide najmä o zber a prepravu komunálnych odpadov a drobných stavebných odpadov na účely ich zhodnotenia alebo zneškodnenia, zabezpečovanie zberných nádob zodpovedajúcich systému zberu komunálneho odpadu, zabezpečovanie priestoru, kde môžu obyvatelia obce odovzdávať oddelené zložky komunálnych odpadov či zabezpečovanie zberu a prepravy objemných odpadov. Obec zároveň vykonáva priestupkové konanie v odpadovom hospodárstve a zabezpečuje údržbu infraštruktúry pre odpadové vody.

## **4. Životné prostredie**

Udržiavanie a zveľaďovanie obce neznamená len ochranu a údržbu existujúcej verejnej zelene, ale aj zabránenie ďalšiemu znižovaniu podielu zelených plôch v zastavanom území obce, ich rozdrobovaniu a zmysluplné riadenie výstavby a využívania územia. V súlade s touto filozofiou obec každoročne zabezpečuje ošetrovanie a udržiavanie zelene - drevín, trávnikov, kvetinových záhonov. Súčasťou prostredia, v ktorom obyvatelia žijú, sú aj verejné priestranstvá, chodníky, miestne komunikácie, námestie, ktoré je obcou pravidelne čistené, ale aj športové ihriská vo všetkých častiach obce – Krásna Ves so zabezpečením pravidelnej údržby a obnovy. K ďalším činnostiam, ktoré sa podieľajú na vytváraní atraktívneho a zdravého prostredia patrí aj prevádzka či správa cintorínov.

## **5. Sociálna oblasť a zdravotníctvo**

Činnosť samosprávy - vzhľadom na existujúce kompetencie - je v oblasti sociálnej politiky veľmi rozsiahla. Pre občanov v hmotnej núdzi obec poskytuje jednorazové dávky v hmotnej núdzi a sociálnu pôžičku. Pre zdravotne ťažko postihnutých a seniorov obec poskytuje sociálne služby, medzi ktoré patrí opatrovateľská služba, prepravná služba a organizovanie spoločného stravovania. Obec podporuje neštátne subjekty, ktorých činnosť je zameraná na pomoc sociálne alebo zdravotne handicapovaným občanom. Pre zachovanie rovnakých podmienok a šancí pre všetkých žiakov obec zabezpečuje prenos štátnych dotácií (na stravu, motivačný príspevok a školské pomôcky) pre školopovinné deti zo sociálne slabších rodín. Nástrojom pre podporu demografie v obci je jednorazový finančný príspevok pre každé novonarodené dieťa s trvalým pobytom na území obce. Poskytované sociálne služby sú regulované celým radom zákonov a usmernení – počnúc ústavou Slovenskej republiky. Pôsobnosť z orgánov štátnej správy na mestá a na vyššie územné celky na úseku sociálnej pomoci prešla zákonom č. 416/2001 Z. z. hlavne v oblasti poskytovania opatrovateľskej služby a starostlivosti o seniorov, v oblasti vzdelávania, športu a ostatných verejných služieb. Obec sa v oblasti sociálnej pomoci do 31.12.2008 riadilo nasledovnými zákonmi: Zákon č.369/90 Zb. o obecnom zriadení v platnom znení, Zákon č. 195/1998 Z. z. o sociálnej pomoci v znení neskorších predpisov, Zákon č. 599/2003 Z.z. o hmotnej núdzi, Zákon č. 601/2003 Z.z. o životnom minime, Zákon č. 36/2005 Z.z. o rodine a Zákon č.305/2005 Z.z. o sociálnoprávnej ochrane detí a sociálnej kuratele. Dňom 1.1.2009 vstúpil do platnosti nový Zákon č.448/2008 Z.z. o sociálnych službách a novela zákona č. 305/2005 Z.z. o sociálnoprávnej ochrane detí a sociálnej kuratele. Tieto dva kľúčové zákony vymedzujú povinnosti obce pri svojej samosprávnej pôsobnosti v oblasti sociálnej starostlivosti o svojich občanov.



V zmysle zákona 369/1990 Zb. o obecnom zriadení podľa § 3 obyvatelia obce majú právo požadovať súčinnosť obce pri ochrane osoby, rodiny a majetku v obci, pomoci v čase náhlej núdze (toto právo občana má i ústavnú oporu - čl. 16, 18 a 21 Ústavy SR) a podľa § 4 ods. 3 písm. j) má obec povinnosť vypracovať koncepcie rozvoja v jednotlivých oblastiach života.

Krásna Ves považuje pomoc a podporu pre svojich obyvateľov za jednu zo svojich prirodzených priorit.

## **6. Školstvo a šport**

### *Školstvo*

Obec Krásna Ves v súčasnosti je zriaďovateľom predškolského zariadenia.

### *Šport*

Obec vytvára podmienky na zmysluplné trávenie voľného času detí, mládeže a obyvateľov obce, ako najvhodnejšiu prevenciu proti drogám a civilizačným chorobám. V rámci tejto filozofie samospráva organizuje alebo podporuje celý rad rekreačných a športových aktivít. Súčasťou politiky obce je subvencovanie športových klubov a telovýchovných organizácií prostredníctvom dotácií z rozpočtu obce. Mandát na podporu rekreačného a výkonnostného športu v obci vyplýva zo zákona č. 369/1990 Zb. o obecnom zriadení, Všeobecne záväzného nariadenia o poskytovaní dotácií z rozpočtu obce Krásna Ves či koncepcných a strategických dokumentov prijatých mestským zastupiteľstvom. Vytváranie vhodného prostredia pre rekreačný a výkonnostný šport z peňazí daňovníkov, je jednou z ciest tvorby a prezentácie dobrého mena obce. Vhodné podmienky pre šport a ponuka verejných športovísk sú súčasťou konkurenčného boja miest o lepšie podmienky pre život. Prínosy z financovania a podpory športu na území obce sa prejavujú vo forme zdravšieho života obyvateľov, zvýšeného záujmu o bývanie v obci, v náraste členských základní podporovaných športov.

## **7. Kultúra**

Obec Krásna Ves v súlade so svojim zámerom každoročne organizuje kultúrne podujatia, a prevádzkuje obecnú knižnicu. Obec zabezpečuje opravy a údržbu kultúrnych pamiatok na území obce. Súčasťou kultúrnej politiky je aj dotovanie činnosti záujmových združení či jednotlivcov. Snahou obce je udržiavať kultúru v obci. Rámec pre činnosť a aktivity samosprávy obce je v oblasti kultúry tvorený najmä zákonom č. 369/1990 Zb. o obecnom zriadení, zákonom č. 416/2001 Z. z. o prechode niektorých pôsobností z orgánov štátnej správy na obce a na vyššie územné celky, zákonom č. 61/2000 Z. z. o osvetovej činnosti, zákonom č. 4/1958 Zb. o ľudovej umeleckej výrobe a umeleckých remeslách a zákonom č. 96/1991 Zb. o verejných kultúrnych podujatiach.

## **8. Propagácia a cestovný ruch**

V oblasti cestovného ruchu plní najmä úlohy: spolupracuje s miestnymi podnikateľmi a úradmi štátnej správy a okolitými obcami v oblasti cestovného ruchu, spolupracuje s príslušnou komisiou, pripravuje analýzy turistickej aktivity obce a infraštruktúry cestovného ruchu z hľadiska historických pamiatok a iných historických objektov, ubytovacích, stravovacích a ostatných služieb, spolupracuje na príprave vydávania a zabezpečenia propagačných materiálov pre obec, pripravuje návrhy na riešenie rozvoja cestovného ruchu a spolupracuje so všetkými dotknutými orgánmi a organizáciami pri ich realizácii, spolupracuje pri vytváraní systému tvorby finančných zdrojov na podporu rozvoja cestovného ruchu v obci, ako aj pri zachovávaní historického, architektonického a kultúrneho dedičstva, rieši podnety, návrhy a v spolupráci s hlavným kontrolárom aj sťažnosti občanov a organizácií týkajúce sa CR, zabezpečuje styk samosprávy s inštitúciami a organizáciami, ako aj agentúrami poskytujúcimi služby, informácie, podporu a poradenstvo v CR, podieľa sa na koordinačnej činnosti pri realizácii úloh súvisiacich s ekonomickým a sociálnym rozvojom spravovaného územia, podieľa sa na tvorbe koncepcie rozvoja na úseku cestovného ruchu na území obce, koordinuje a zabezpečuje úlohy súvisiace s činnosťou obce v spolupráci s partnerskými obcami.

## **9. Administratíva a bezpečnosť**

Obec vytvára podmienky na efektívnu prácu obecného úradu, vytvára vyhovujúce podmienky na poskytovanie verejných služieb, estetizáciu a funkčnosť miesta kontaktu so zákazníkmi obecného úradu, vytvára vhodné technické a pracovné podmienky na obecnom úrade. Vytvára podmienky na znižovanie kriminality v obci a ochranu majetku obyvateľov a ostatných subjektov v obci.

## **10. Informatizácia obce**

Zabezpečuje technické podmienky pre rozvoj informačnej spoločnosti. Umožňuje obyvateľom využívať on-line elektronické služby samosprávy. Vytvára vhodné podmienky na prechod na e-government na



lokálnej úrovni (e-gov, e-vote, e-services, ...). Umožňuje obyvateľom obce a pracovníkom samosprávy zvyšovať svoje počítačové vedomie a zručnosti.

## 5 FORMULÁCIA A NÁVRH STRATÉGIE

### STRATEGICKÝ CIEĽ

Strategický cieľ PHSR ako aj dlhodobé ciele v rámci jednotlivých politík vychádzajú z §3 Ciele podpory regionálneho rozvoja zákona 309/2014 o podpore regionálneho rozvoja, kde je hlavným cieľom podpory regionálneho rozvoja odstraňovať alebo zmierňovať nežiaduce rozdiely v úrovni hospodárskeho rozvoja, sociálneho rozvoja a územného rozvoja regiónov a zabezpečiť trvalo udržateľný rozvoj regiónov, zvyšovať ekonomickú výkonnosť, konkurencieschopnosť regiónov a rozvoj inovácií v regiónoch pri zabezpečení trvalo udržateľného rozvoja, zvyšovať zamestnanosť a životnú úroveň obyvateľov v regiónoch pri zabezpečení trvalo udržateľného rozvoja.

Podpora regionálneho rozvoja podľa odseku 1 je zameraná najmä na komplexné využívanie vnútorného rozvojového potenciálu územia - prírodných, kultúrnych, materiálnych, finančných, ľudských a inštitucionálnych zdrojov, podporu zavádzania nových technológií a inovácií pri rešpektovaní vnútorných špecifik regiónu, rozvoj informatizácie a digitalizácie v regióne, rozvoj hospodárstva a podnikateľského prostredia v regióne s cieľom zvýšiť jeho produktivitu, optimalizovať štruktúru hospodárstva, vytvárať nové pracovné miesta a stabilizovať ohrozené pracovné miesta, rozvoj ľudských zdrojov vrátane zvyšovania vzdelanostnej úrovne, kvalifikácie a zlepšovania prípravy detí a mladých dospelých na trh práce, predchádzanie sociálneho vylúčenia a zmierňovanie jeho negatívnych dôsledkov, podporu rovnosti príležitostí na trhu práce a podporu znevýhodnených komunit, realizáciu verejných prác podporujúcich rozvoj regiónu, zlepšenie a rozvoj sociálnej infraštruktúry regiónu, zlepšenie dopravnej a technickej vybavenosti regiónu, inžinierskych stavieb, rozvoj cestovného ruchu, medzisťahnu, cezhraničnú a medziregionálnu spoluprácu v oblasti regionálneho rozvoja v záujme trvalo udržateľného rozvoja regiónu, zachovanie identity a rozvoj kultúry a starostlivosť o kultúrne dedičstvo regiónov a sídiel, rozvoj pôdohospodárstva a rozvoj vidieka, rozvoj vidieckych oblastí a zvyšovanie kvality života na vidieku, realizáciu opatrení na ochranu, udržiavanie a zveľádovanie životného prostredia a na obmedzovanie vplyvov poškodzujúcich životné prostredie a zlepšenie environmentálnej infraštruktúry regiónu, ochranu prírody, efektívne využívanie prírodných zdrojov regiónu a využívanie alternatívnych zdrojov energie, rozvoj občianskej vybavenosti a rozvoj služieb v regióne, ) zvyšovanie dostupnosti a kvality bývania, budovanie a posilňovanie štruktúr občianskej spoločnosti, rozvoj prosociálneho správania obyvateľstva, rozvoj telesnej kultúry, športu a turistiky, ochranu, podporu a rozvoj verejného zdravia, atď. Na základe analýzy súčasnej situácie a predpokladov ďalšieho rozvoja sa navrhuje pre obec Krásna Ves nasledovný strategický cieľ:

„Zabezpečiť trvalo udržateľný rozvoj obce Krásna Ves, po ekonomickej, sociálnej, kultúrnej stránke. Ekonomický, kultúrny a spoločenský rast bude zabezpečený prostredníctvom disponibilného potenciálu nachádzajúceho sa v ľudských, prírodných a ekonomických zdrojoch. Hlavné zameranie ekonomickej činnosti bude obec smerovať do poľnohospodárstva, pre ktoré má ideálne rozvojové predpoklady. Zabezpečiť ochranu životného prostredia a jeho zveľádovanie hlavne v podobe rozvoja a kultivácie oddychových zón v obci a v jej blízkom okolí. Bude ochraňovať prírodné hodnoty. Obec bude podporovať výrobu, ktorá nezaťažuje životné prostredie. Vytvorí podmienky na výstavbu a rozšírenie existujúcich poľnohospodárskych zón za účelom zlepšenia situácie na trhu práce. Systematickými opatreniami pre podporu malého podnikania sa bude snažiť znižovať vysokú nezamestnanosť. V oblasti cestovného ruchu vytvorí podmienky pre šírenie tradičných kultúrnych hodnôt – organizovaním folklórnej slávnosti, rekonštrukciou tradičných stavieb, ale aj ostatných historických pamiatok. Pre obyvateľov dôchodkového veku vytvorí podmienky pre dôstojné prežitie staroby.

Formulácia strategického cieľa vychádza z predpokladu, že budú vytvorené podmienky pre stabilizáciu, rozvoj a adaptáciu ekonomicky aktívnych a výkonných subjektov. Zvyšovanie výkonnosti hospodárstva na udržateľnej úrovni v dlhodobom horizonte a rast jeho konkurencieschopnosti je považované za prioritu. Zároveň však musia byť vytvorené také podmienky, aby sa nezvyšovali výdavky verejných prostriedkov, ale aby nastala ich konsolidácia za účelom podpory nových rozvojových Projektov. Navrhovaná stratégia vychádza zo strategických prístupov v rámci regionálneho rozvoja, ktoré sú postavené na:

- aktivizácii nedostatočne využívaného potenciálu a podpore hospodárskeho rozvoja obce a okolia,
- rozšírení a zvýšení podielu aktivít na úrovni partnerstva,
- aktivizácii nástrojov riadenia verejných výdavkov za účelom ich zníženia.





Súbežne je však potrebné venovať pozornosť aj rozvíjaniu ľudských zdrojov. Hlavným zámerom stratégie v tejto oblasti je zapojenie viacerých subjektov a postup riešenia danej problematiky v rámci partnerstva. V oblasti vybavenia územia dopravnou infraštruktúrou sa stratégia orientuje hlavne na vybudovanie prepojenia regiónu tak, aby bola zabezpečená napojenosť na dopravné koridory v dostatočnom čase a kvalite. Okrem zlepšenia dopravnej obslužnosti sa pozornosť venuje aj rozvoju informačnej spoločnosti. Stratégia v oblasti životného prostredia je zameraná na zlepšenie situácie zavádzaním nových ekologických metód výroby energie, novým prístupom občanov k ochrane životného prostredia. Stratégia je založená na eliminácii kľúčových disparít, ktoré sú bariérou rozvoja a na využití pozitívnych výhod, ktoré poskytujú príležitosti pre dlhodobý rast. To je možné uskutočniť len na úrovni partnerstva spolupracou verejného a súkromného sektora a integrovaným prístupom k riešeniu ekonomických, sociálnych a environmentálnych aspektov. Na dosiahnutie strategického cieľa budú podporovať globálne ciele podľa jednotlivých kľúčových odvetví. Uvedené ciele plne korešpondujú s hlavnými cieľmi definovanými v PHSR Trenčianskeho samosprávneho kraja a podporujú jeho naplnenie.

## FORMULÁCIA A NÁVRH STRATÉGIE

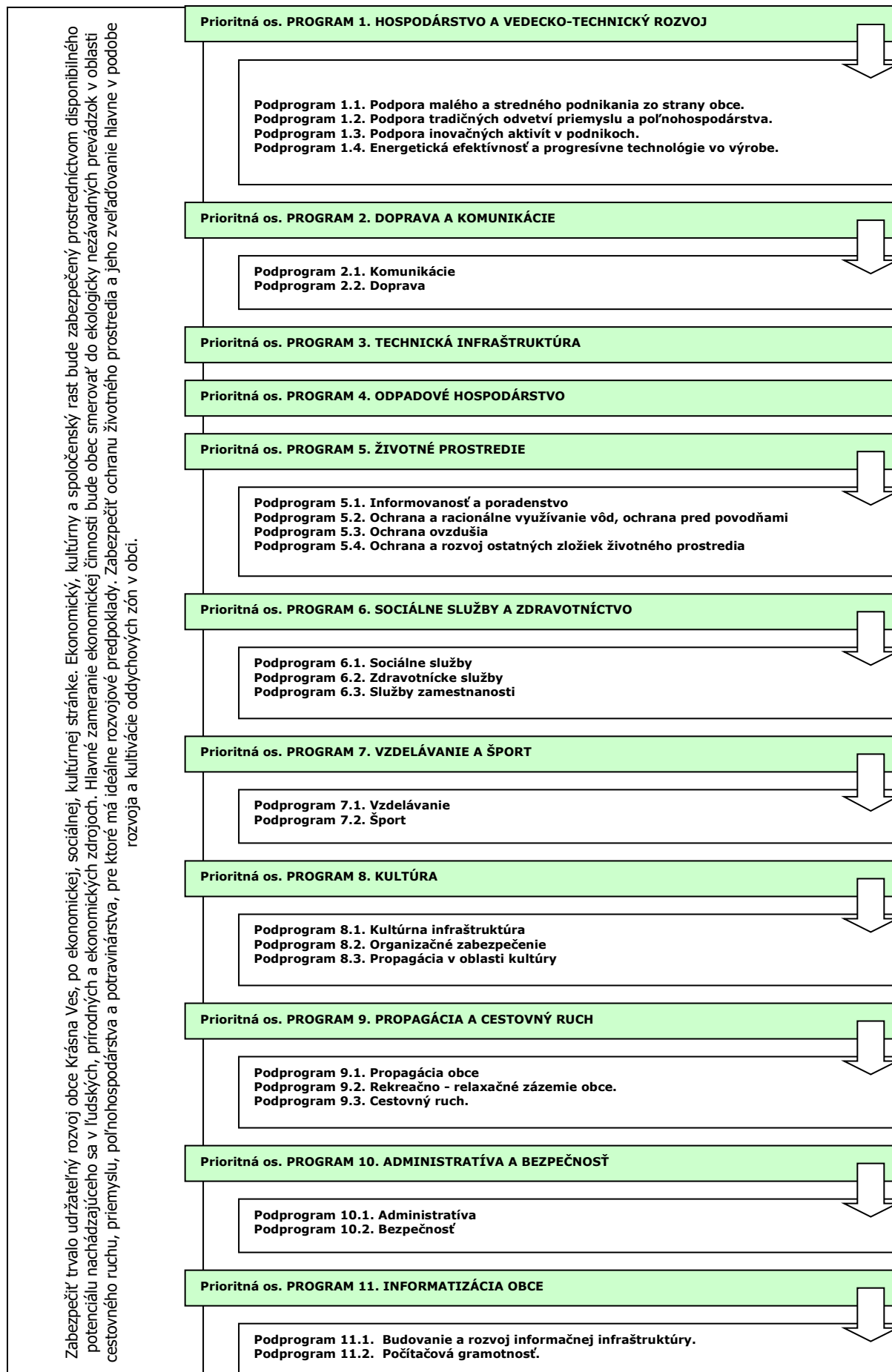
Strategický plán hospodárskeho a sociálneho rozvoja obce pre uvažované obdobie predstavuje rozsiahly komplex analýz a opatrení. V každom období niektoré opatrenia podmieňujú realizovanie iných. Niektoré sa musia považovať za dôležitejšie pre havarijný stav predmetnej veci, niektoré sú ešte prednostnejšie z hľadiska potrieb a záujmu tej alebo onej skupiny obyvateľov. Limitujúci faktor – dostatok finančných prostriedkov nemôže byť dôvodom pre neurčenie strategického cieľa. Už tým že je definovaný napomôže smerovaniu rozvoja. Spracovatelia vychádzajú z prieskumu a analýzy existujúceho stavu, pri zachovaní princípov všeobecného konsenzu a vzájomnej vyváženosti, považujú za prioritné rozvojové oblasti (Osi) nasledovné (vychádzajúce z princípov programového rozpočtovania, prenesených a originálnych kompetencií obce definovaných zákonom 416/2001 o prechode..., ekonomickou a funkčnou klasifikáciou (COFOG) a cieľov podpory regionálneho rozvoja v zmysle zákona 309/2014 o podpore regionálneho rozvoja: Pre obec Krásna Ves je nevyhnutné, aby v súlade s celoeurópskou stratégiou do roku 2020 naplnila tri kľúčové priority rastu: inteligentný rast ktorý je založený na efektívnych investíciách do vzdelávania, výskumu a inovácií, udržateľný rast, vďaka prechodu na nízkouhlíkové hospodárstvo a zameranie sa na konkurencieschopné odvetvia priemyslu a inkluzívny rast, s veľkým dôrazom na tvorbu pracovných miest a zmiernenie chudoby.

K základným predpokladom realizácie stratégie programu patrí:

- integrovaný prístup (kombinovanie investícií, prierezové riešenie problémov)
- majetkové vysporiadanie vlastníckych vzťahov
- dostatočné financovanie prenesených kompetencií štátnej správy na samosprávu zo štátneho rozpočtu

Pri realizácii stratégie bude zároveň kladený dôraz na rešpektovanie princípov udržateľného rozvoja a podporu synergie medzi ekonomickým, sociálnym a environmentálnym prostredím. Pri formulácii stratégie Programu hospodárskeho rozvoja a sociálneho rozvoja obce Krásna Ves na roky 2015 – 2024 boli zohľadnené priority Slovenskej republiky formulované v dokumente Národná stratégia regionálneho rozvoja SR 2020/30.

Udržateľný rozvoj sa chápe v kontexte rozvoja sídelného prostredia obce Krásna Ves. Vo vytvorení systému ktorý by priebežne vyhodnocoval kvalitu sídelného prostredia, identifikoval jeho narušenia a inicioval ich nápravu. Významným faktorom zabezpečenia a zlepšenia kvality sídelného prostredia budú mať aj dopravné projekty vytvárajúce predpoklady inteligentného a inkluzívneho rastu. Udržateľný rast sa zakladá na: ochrane životného prostredia, znížení emisií a zachovaní biologickej rozmanitosti; zavedení efektívnych inteligentných rozvodov elektrickej energie využívajúcich informačné a telekomunikačné technológie; využívaní sietí pokrývajúcich celú EÚ s cieľom poskytnúť podnikom (hlavne malým výrobným spoločnostiam) ďalšiu konkurenčnú výhodu; zlepšení podnikateľského prostredia, a to najmä pre MSP; dobre informovaných spotrebiteľoch. Inkluzívny rast predstavuje rast založený na efektívnom využívaní vnútorných zdrojov regiónu: ľudských, prírodných, kapitálových. Významným faktorom inkluzívneho rastu je spokojnosť obyvateľov a ich ochota podieľať sa na ňom. Úzko s tým súvisí rozvoj športu, voľnočasových aktivít, aktívneho trávenia voľného času, relaxu, zábavy, kultúry, umenia. Sú to aktivity, ktoré podporujú kreativnosť a ktoré by boli zohľadňovali potreby všetkých vekových kategórií a boli im súčasne dostupné.





## PO 1. Hospodárstvo a vedecko-technický rozvoj

Priority v oblasti rozvoja hospodárstva a vedecko-technického rozvoja spadajú predovšetkým do vytvárania pozitívnych predpokladov na rozvoj podnikateľských aktivít. Ide o vymedzenie priemyselných zón v obci, príprava pozemkov a zabezpečenie technickej infraštruktúry.

### Podprogram 1.1.

Cieľ 1.1

Opatrenie 1.1.1

Opatrenie 1.1.2

### Podpora malého a stredného podnikania zo strany obce.

Finančne, legislatívne a technicky podporovať malé a stredné podnikanie zo strany obce.

Zakladanie a revitalizácia malých a stredných podnikov s majetkovou účasťou obce.

Podpora rozvoja obchodných a komerčných služieb v obci.

### Podprogram 1.2.

Cieľ 1.2

Opatrenie 1.2.1

### Podpora tradičných odvetví priemyslu a poľnohospodárstva.

Zabezpečiť rozvoj tradičných remesiel v obci.

Rekonštrukcia budov a hál v areáli hospodárskych dvorov PD.

### Podprogram 1.3.

Cieľ 1.3

Opatrenie 1.3.1

Opatrenie 1.3.2

### Podpora inovačných aktivít v podnikoch.

Vytvorenie podmienok na rozvoj inovačných aktivít v súkromných podnikoch.

Zavádzanie nových technológií do súčasných výrobných prevádzok.

Rekonštrukcia existujúcich zastaralých priemyselných zón, s dôrazom na zavádzanie nových technológií.

### Podprogram 1.4.

Cieľ 1.4

Opatrenie 1.4.1

### Energetická efektívnosť a progresívne technológie vo výrobe.

Zvýšenie energetickej efektívnosti na strane výroby aj spotreby a zavádzanie progresívnych technológií v energetike.

Podpora výstavby zariadení na využívanie obnoviteľných zdrojov energie.

## PO 2. Doprava a komunikácie

Výstavba a údržba miestnych komunikácií v správe obce ako aj riešenie technického stavu štátnych komunikácií v správe vyššieho územného celku. Zabezpečiť pravidelné a vyhovujúce spojenie obyvateľov obce s regionálnymi centrami prostredníctvom verejnej dopravy.

### Podprogram 2.1.

Cieľ 2.1

Opatrenie 2.1.1

Opatrenie 2.1.2

Opatrenie 2.1.3

Opatrenie 2.1.4

Opatrenie 2.1.5

Opatrenie 2.1.6

Opatrenie 2.1.7

### Komunikácie

Zabezpečiť výstavbu a rekonštrukciu miestnych a štátnych komunikácií.

Výstavba a rekonštrukcia miestnych komunikácií v obci.

Výstavba a rekonštrukcia štátnych komunikácií v obci.

Výstavba cyklotrás na prepojenie sídiel regiónu.

Dostavba parkovísk pre potreby občianskej infraštruktúry.

Dostavba a rekonštrukcia chodníkov popri miestnych komunikáciách.

Rekonštrukcia/výstavba mostov a lávok.

Úprava dopravnej infraštruktúry.

### Podprogram 2.2.

Cieľ 2.2

Opatrenie 2.2.1

### Doprava

Zabezpečenie dopravného spojenia hromadnou autobusovou dopravou, prípadne železničnou dopravou.

Riešenie zastávok SAD ako prvkov drobnej architektúry (prístrešky, lavičky, sedenia, informačné tabule, smetné koše, zeleň,...).

## PO 3. Technická infraštruktúra

Rozvoj a udržiavanie technickej infraštruktúry je nevyhnutné z hľadiska prílevu investícií v oblasti priemyslu a rozvoja cestovného ruchu, ako aj udržania požadovanej životnej úrovne obyvateľstva. Ide hlavne o zabezpečenie infraštruktúry do oblastí, ktoré sú potenciálne najvhodnejšie na rozvoj obce.

Cieľ 3

Opatrenie 3.1

Opatrenie 3.2

Opatrenie 3.3

Opatrenie 3.4

Opatrenie 3.5

Opatrenie 3.6

Zabezpečiť rozvoj a rekonštrukciu technickej infraštruktúry v obci.

Výstavba inžinierskych sietí v nových lokalitách IBV.

Rekonštrukcia a rozšírenie verejného osvetlenia.

Rozšírenie kapacity a revitalizácia pietnych miest v obci.

Rekonštrukcia a rozšírenie verejného vodovodu.

Zvýšenie kapacity elektrickej rozvodnej siete.

Požiarna ochrana.

## PO 4. Odpadové hospodárstvo

Rozvoj a výstavba infraštruktúry odpadového hospodárstva. Údržba kanalizačnej siete, výstavba a prevádzka zberného dvora pre separovaný zber ako aj obecného kompostoviska.

Cieľ 4

Opatrenie 4.1

Opatrenie 4.2

Opatrenie 4.3

Opatrenie 4.4

Opatrenie 4.5

Opatrenie 4.6

Opatrenie 4.7

Nakladanie s komunálnym a drobným stavebným odpadom

V súlade s prijatými koncepciami zabezpečiť permanentné znižovanie podielu skladovanej časti odpadov.

Zabezpečiť separáciu komunálneho odpadu v obci.

Rekultivácia čiernych skládok.

Výstavba obecného zberného dvora a kompostoviska.

Výbudovanie prístreškov a ohrád pre umiestňovanie domového odpadu, umiestnenie malých smetných košov vo verejných komunikačných priestoroch.

Výstavba splaškovej kanalizačnej siete.

Výstavba dažďovej kanalizačnej siete.



## PO 5. Životné prostredie

Trvalo udržiavané životné prostredie je významným ukazovateľom kvality života. Dlhodobé udržiavanie, ale aj skvalitňovanie prírodného prostredia, je spoločným cieľom všetkých obyvateľov obce. Monitorovaná kvalita vody a ovzdušia. Optimalizácia nakladania s odpadmi. Informovanosť obyvateľov o životnom prostredí. Propagácia chránených území.

### Podprogram 5.1.

Cieľ 5.1

Opatrenie 5.1.1

#### Informovanosť a poradenstvo

Zabezpečiť účinný systém informovanosti a poradenstva

Spracovať koncepciu zabezpečenia informovanosti, poradenstva a prevencie v oblasti ŽP. Trvale preferovať poradenstvo a prevenciu pred represiou.

### Podprogram 5.2.

Cieľ 5.2

Opatrenie 5.2.1

Opatrenie 5.2.2

Opatrenie 5.2.3

#### Ochrana a racionálne využívanie vôd, ochrana pred povodňami

Zabezpečiť ochranu a racionálne využívanie vôd, ochranu pred povodňami.

Zabezpečiť dostatok kvalitnej pitnej vody, minimalizovať straty vo vodovodných sieťach.

Výstavba protizáplavových opatrení.

Revitalizácia a úprava korýt vodných tokov.

### Podprogram 5.3.

Cieľ 5.3

Opatrenie 5.3..1

#### Ochrana ovzdušia

Zabezpečiť účinnú ochranu ovzdušia pred malými a strednými zdrojmi znečistenia nachádzajúcimi sa v katastrálnom území obce.

Zabezpečiť zníženie produkovaných emisií hlavným zdrojom znečistenia – domácnosti.

### Podprogram 5.4.

Cieľ 5.4

Opatrenie 5.4.1

Opatrenie 5.4.2

#### Ochrana a rozvoj ostatných zložiek životného prostredia

Realizácia účinných opatrení v oblasti ostatných zložiek životného prostredia.

Realizácia protieróznych opatrení.

Výstavba a revitalizácia oddychových zón v obci.

## PO 6. Sociálna oblasť a zdravotníctvo

Pokračujúci trend rastu podielu seniorov na počte obyvateľov musí byť sprevádzaný podmienkami, ktoré umožnia dôstojnejšie prežitie zvyšku života. Veková skladba obyvateľov je sprevádzaná väčším výskytom špecifických chorôb.

### Podprogram 6.1.

Cieľ 6.1

Opatrenie 6.1.1

Opatrenie 6.1.2

Opatrenie 6.1.3

Opatrenie 6.1.4

#### Sociálne služby

Doplniť chýbajúcu infraštruktúru sociálnych zariadení v obci a zvýšiť ich kvalitu.

Príprava priestorov pre stretávanie sa občanov.

Zriadenie centra pre matky s deťmi.

Rozvoj ponuky sociálnych služieb.

Nájomná bytová výstavba.

### Podprogram 6.2.

Cieľ 6.2

Opatrenie 6.2.1

Opatrenie 6.2.2

#### Zdravotnícke služby

Zlepšiť úroveň poskytovania zdravotníckych a sociálnych služieb.

Podpora poradenskej činnosti.

Zabezpečiť dostupnosť zdravotnej starostlivosti pre dospelých občanov.

### Podprogram 6.3.

Cieľ 6.3

Opatrenie 6.3.1

Opatrenie 6.3.2

Opatrenie 6.3.3

#### Služby zamestnanosti

Zlepšenie zamestnanosti a sociálnej inklúzie rizikových skupín obyvateľov obce.

Realizácia vzdelávacích kurzov v oblasti malého podnikania.

Podpora klientov formou individuálneho poradenstva, posudzovania individuálnych schopností a vypracovania individuálnych akčných plánov a rozvoj celoživotného poradenstva.

Podpora poradensko-vzdelávacích aktivít zameraných na získavanie sociálnych zručností pri hľadaní si zamestnania a komunikácie s potenciálnym zamestnávateľom pre znevýhodnených uchádzačov o zamestnanie.

## PO 7. Školstvo a šport

Údržba a rozvoj predškolského vzdelávania a základného vzdelávania v obci. Údržba a skvalitnenie športovej infraštruktúry.

### Podprogram 7.1.

Cieľ 7.1

Opatrenie 7.1.1

#### Vzdelávanie

Zabezpečiť rozvoj a údržbu infraštruktúry vzdelávania a zabezpečenie podmienok pre efektívnu vzdelávaciu činnosť v obci.

Predškolská výchova.

### Podprogram 7.2.

Cieľ 7.2.

Opatrenie 7.2.1

Opatrenie 7.2.2

#### Šport

Zabezpečiť trvalé skvalitňovanie vyváženej ponuky výkonnostného a rekreačného športu.

Výstavba a rekonštrukcia športovej infraštruktúry.

Rozvoj mimoškolskej činnosti – športové kluby, turistika, kultúrne krúžky.

## PO 8. Kultúra

Trvalé pôsobenie na kultúrne povedomie obyvateľov širokou paletou kultúrnych aktivít organizovaných externými subjektami ale aj miestnymi kultúrnymi spolkami. Existencia dôstojných priestorov pre kultúrne aktivity je prvoradá povinnosť obce. Priebežná a kreatívna propagácia podujatí má vplyv na



imidž obce a tým aj na cestovný ruch. Kultúrne tradície budú šírené aj prostredníctvom cezhraničnej spolupráce s Poľskou republikou.

**Podprogram 8.1.**

Cieľ 8.1

Opatrenie 8.1.1

Opatrenie 8.1.2

Opatrenie 8.1.3

Opatrenie 8.1.4

**Kultúrna infraštruktúra**

Zachovanie kultúrno-historického potenciálu obce a rozvoj kultúrnych, informačných a voľnočasových aktivít v nadväznosti na rozvoj cestovného ruchu na regionálnej a miestnej úrovni.

Výstavba multifunkčného kultúrneho zariadenia.

Kultúrne – historické pamiatky a hodnoty.

Rozšírenie a modernizácia priestorov pre potreby obecnej knižnice.

Organizovanie pravidelných kultúrnych podujatí.

**Podprogram 8.2.**

Cieľ 8.2

Opatrenie 8.2.1

**Organizačné zabezpečenie**

Organizačne zabezpečiť ponuku kultúrnych podujatí v obci.

Spracovať kalendár kultúrnych podujatí na celý rok, tento priebežne aktualizovať. Rozšíriť žánrovú ponuku s orientáciou na hodnotný kultúrny prínos.

**Podprogram 8.3.**

Cieľ 8.3

Opatrenie 8.3.1

Opatrenie 8.3.2

**Propagácia v oblasti kultúry**

Vytvorenie podmienok na efektívnu propagáciu obce v oblasti kultúry.

Spracovať globálnu koncepciu „propagácie“ histórie obce v multimediálnej forme.

Propagácia kultúry na Internete prostredníctvom www stránky obce.

## PO 9. Propagácia a cestovný ruch

V rámci rozvoja cestovného ruchu je potrebné spracovať koncepciu regionálnej spolupráce s okolitými turistickými lokalitami a domácimi a zahraničnými cestovnými kancelárkami. Nevyhnutnou je taktiež propagácia obce a to najmä prostredníctvom www - stránky. Potrebné je sústrediť sa na propagáciu hlavne podujatí, atď..

**Podprogram 9.1.**

Cieľ 9.1

Opatrenie 9.1.1

Opatrenie 9.1.2

**Propagácia obce**

Zabezpečiť účinnú propagáciu obce.

Aktualizácia www stránky obce.

Podpora budovania informačných tabúl v obci.

**Podprogram 9.2.**

Cieľ 9.2

Opatrenie 9.2.1

**Rekreačno - relaxačné zázemie obce.**

Budovanie relaxačno – rekreačného zázemia obce.

Podpora vytvárania nových atrakcií v obce.

**Podprogram 9.3.**

Cieľ 9.3

Opatrenie 9.3.1

Opatrenie 9.3.2

**Cestovný ruch.**

Podporovať podnikateľské aktivity v cestovnom ruchu.

Uzavrieť s podnikateľmi dohody o poskytovaní služieb v agroturistike a cestovnom ruchu a o propagovaní ich služieb obcami.

Podporovať podnikateľské subjekty, neziskové organizácie a inštitúcie pri získavaní finančných prostriedkov z grantov a fondov EÚ.

## PO 10. Administratíva a bezpečnosť

V rámci administratívneho zabezpečenia chodu samosprávy vytvárať vhodné podmienky na efektívnych chod úradu. Vytvoriť vhodné pracovné prostredie a technické zabezpečenie.

**Podprogram 10.1.**

Cieľ 10.1

Opatrenie 10.1.1

**Administratíva**

Zabezpečiť rozvoj administratívnej infraštruktúry a podmienok na výkon samosprávnych funkcií v obci

Komplexná rekonštrukcia budovy Obecného úradu.

**Podprogram 10.2.**

Cieľ 10.2

Opatrenie 10.2.1

**Bezpečnosť**

Vytvorenie podmienok na znižovanie kriminality v obci a ochranu majetku obyvateľov a ostatných subjektov v obci.

Zriadenie kamerového systému.

## PO 11. Informatizácia obce

Zabezpečenie technických podmienok pre rozvoj informačnej spoločnosti. Umožniť obyvateľom využívať on-line elektronické služby samosprávy. Vytvoriť vhodné podmienky na prechod na e-government na lokálnej úrovni (e-gov, e-vote, e-services, ...). Umožniť obyvateľom obce a pracovníkom samosprávy zvyšovať svoje počítačové vedomie a zručnosti.

**Podprogram 11.1.**

Cieľ 11.1

Opatrenie 11.1.1

Opatrenie 11.1.2

**Budovanie a rozvoj informačnej infraštruktúry.**

Zabezpečiť technické podmienky na prechod samosprávy na nový typ vládnutia - e - government.

Rozvoj infraštruktúry informačných systémov samosprávy.

Zavádzanie efektívnych elektronických služieb poskytovaných na úrovni samosprávy.

**Podprogram 11.2.**

Cieľ 11.2

Opatrenie 11.2.1

Opatrenie 11.2.2

Opatrenie 11.2.3

**Počítačová gramotnosť.**

Zvýšenie počítačovej gramotnosti obyvateľov a pracovníkov samosprávy.

Podpora zvyšovania počítačového vedomia u pracovníkov samosprávy.

Podpora zvyšovania počítačového vedomia u obyvateľov obce.

Podpora vzdelávacích aktivít zameraných na zvyšovanie zručností a vedomostí o internete a motiváciu k používaniu internetu a elektronických služieb.



## Programová časť Programu hospodárskeho rozvoja a sociálneho rozvoja obce Krásna Ves 2015 - 2024

### 5.1 PROGRAM 1. HOSPODÁRSTVO A VEDECKO-TECHNICKÝ ROZVOJ

#### Strategický zámer

Zlepšiť podmienky pre rozvoj podnikateľských aktivít, s dôrazom na zvýšenie úrovne zamestnanosti a úrovne a kvality služieb pre obyvateľov obce. V oblasti priemyslu je potrebné okrem zachovania stabilných prvkov výroby všetkými možnými opatreniami podporovať vytváranie nových pracovných príležitostí. Z uvedeného dôvodu sa plánuje výstavba priemyselných zón, ktoré by významným spôsobom pozitívne ovplyvnili zamestnanosť a ekonomickú stabilitu v obci.

#### Podprogram 1.1. Podpora malého a stredného podnikania zo strany obce.

##### Cieľ 1.1 Finančne, legislatívne a technicky podporovať malé a stredné podnikanie zo strany obce.

Opatrenia podprogramu:

Opatrenie 1.1.1 Zakladanie a revitalizácia malých a stredných podnikov s majetkovou účasťou obce.

Aktivita Tvorba podmienok.

Opatrenie 1.1.2 Podpora rozvoja obchodných a komerčných služieb v obci.

Aktivita Výstavba nových obchodných priestorov spoločnej predajne na predaj potravinárskych výrobkov, mäsových výrobkov, ovocia a zeleniny a základných domácich potrieb.  
Podpora zriadenia predajne záhradkárskeho potrieb.

#### Podprogram 1.2. Podpora tradičných odvetví priemyslu a poľnohospodárstva.

##### Cieľ 1.2 Zabezpečiť rozvoj tradičných remesiel v obci.

Opatrenia podprogramu:

Opatrenie 1.2.1 Rekonštrukcia budov a hál v areáli hospodárskych dvorov PD.

Aktivita Vypracovanie technickej dokumentácie.

Rekonštrukcia hál a budov.

Zabezpečiť finalizáciu poľnohospodárskej produkcie – využiť objekty v areáli PD.

Modernizácia technologického vybavenia PD.

Založenie špeciálnej poľnohospodárskej výroby a distribúcie produkcie.

#### Podprogram 1.3. Podpora inovačných aktivít v podnikoch.

##### Cieľ 1.3 Vytvorenie podmienok na rozvoj inovačných aktivít v súkromných podnikoch.

Opatrenia podprogramu:

Opatrenie 1.3.1 Zavádzanie nových technológií do súčasných výrobných prevádzok.

Aktivita Zakúpenie mechanizmu na čistenie – zametanie a vlhčenie ulíc.

Modernizácia vybavenia Podniku služieb, s.r.o. – technologické vybavenie.

Podnik služieb, s.r.o. – obstaranie zariadení na poskytovanie reštauračných služieb.

Opatrenie 1.3.2 Rekonštrukcia existujúcich zastaralých priemyselných zón, s dôrazom na zavádzanie nových technológií.

Aktivita Vypracovanie technickej dokumentácie.

Výstavba priestorov pre prevádzku spracovania drevenej hmoty (finalizácia).

Možnosti rozvoja priemyselnej zóny – malých výrobných prevádzok v priestore areálu PD.

#### Podprogram 1.4. Energetická efektívnosť a progresívne technológie vo výrobe.

##### Cieľ 1.4 Zvýšenie energetickej efektívnosti na strane výroby aj spotreby a zavádzanie progresívnych technológií v energetike.

Opatrenia podprogramu:

Opatrenie 1.4.1 Podpora výstavby zariadení na využívanie obnoviteľných zdrojov energie.

Aktivita Spracovanie technickej dokumentácie.

Inštalácia slnečných kolektorov na budovu obecného úradu.





## 5.2 PROGRAM 2. DOPRAVA A KOMUNIKÁCIE

### Strategický zámer

Podpora investičných aktivít so zameraním na modernizáciu a budovanie regionálnych komunikácií (ciest I., II. a III. triedy) zaisťujúcich dopravnú obslužnosť obce Krásna Ves. Zámerom je zabezpečiť také prepojenie osídlenia, ktoré umožní efektívny pohyb ľudí a tovaru, modernizáciu dopravných subsystémov zabezpečujúcich bezpečné a hygienicky vyhovujúce dopravné trasy. Cieľom investícií do tohto typu dopravnej infraštruktúry je odstránenie identifikovaných nedostatkov v cestnej sieti s ohľadom environmentálny a bezpečnostný aspekt.

#### Podprogram 2.1. Komunikácie

Cieľ 2.1 Zabezpečiť výstavbu a rekonštrukciu miestnych a štátnych komunikácií.	
Opatrenia podprogramu:	
Opatrenie 2.1.1	Výstavba a rekonštrukcia miestnych komunikácií v obci.
Aktivita	Vypracovanie technickej dokumentácie. Rekonštrukcia miestnej komunikácie na ul. „Za riečkami“. Rekonštrukcia miestnej komunikácie na ul. „Za Beličky“. Rekonštrukcia priestoru medzi predajňou COOP Jednota a Podnikom služieb. Výstavba miestnej komunikácie „Do Sádok“. Rekonštrukcia miestnej komunikácie z centra na Motešice po futbalové ihrisko. Rekonštrukcia miestnej komunikácie Pod cintorínom. Revitalizácia a oprava lesných ciest od závozy Lach. Revitalizácia a oprava lesných ciest – na Veľké Lúky.
Opatrenie 2.1.2	Výstavba a rekonštrukcia štátnych komunikácií v obci.
Aktivita	Rekonštrukcia cesty III. triedy.
Opatrenie 2.1.3	Výstavba cyklotrás na prepojenie sídiel regiónu.
Aktivita	Vypracovanie technickej dokumentácie. Výstavba cyklotrasy.
Opatrenie 2.1.4	Dostavba parkovísk pre potreby občianskej infraštruktúry.
Aktivita	Vypracovanie technickej dokumentácie. Dostavba parkovacích plôch pri obecnom cintoríne – 20 p.m.. Výstavba parkovacích plôch pri športovom areály.
Opatrenie 2.1.5	Dostavba a rekonštrukcia chodníkov popri miestnych komunikáciách.
Aktivita	Vypracovanie technickej dokumentácie. Dobudovanie chodníka popri ceste až po Centrum sociálnej starostlivosti Podhorie. Výstavba chodníka na MK od Ocú po futbalové ihrisko Výstavby chodníka z centra obce popod cintorín.
Opatrenie 2.1.6	Rekonštrukcia/výstavba mostov a lávok.
Aktivita	Rekonštrukcia mosta na MK cez Bebravu na dolnom konci.
Opatrenie 2.1.7	Úprava dopravnej infraštruktúry.
Aktivita	Umiestnenie značiek obmedzujúcich povolenú rýchlosť na 30 km/h. Umiestnenie meraču rýchlosti s kamerou pri vstupe do obce smerom z Motešíc. Obmedzenie rýchlosti vybudovaním dopravných retardérov na komunikácii. Celková výmena a doplnenie DZ na MK v obci podľa pasportu MK.

#### Podprogram 2.2. Doprava

Cieľ 2.2 Zabezpečenie dopravného spojenia hromadnou autobusovou dopravou, prípadne železničnou dopravou.	
Opatrenia podprogramu:	
Opatrenie 2.2.1	Riešenie zastávok SAD ako prvkov drobnej architektúry (prístrešky, lavičky, sedenia, informačné tabule, smetné koše, zeleň,...).
Aktivita	Vypracovanie technickej dokumentácie. Zrekonštruovať autobusové zastávky so samostatnými pruhmi a nástupnými plochami.

## 5.3 PROGRAM 3. TECHNICKÁ INFRAŠTRUKTÚRA

### Strategický zámer

Rozvoj komplexnej infraštruktúry podporujúcej rozvoj obce a zohľadňujúcej rast kvality života obyvateľov obce a životného prostredia. Rozvoj infraštruktúry bude smerovať hlavne k jej rozšíreniu na potenciálne priemyselné zóny v obci, IBV, ako aj na rekonštrukciu súčasnej infraštruktúry - vodovodnej, elektrickej, komunikačnej.



<b>Cieľ 3</b>	<b>Zabezpečiť rozvoj a rekonštrukciu technickej infraštruktúry v obci.</b>
---------------	--

Opatrenia podprogramu:

Opatrenie 3.1	Výstavba inžinierskych sietí v nových lokalitách IBV.
Aktivita	Vypracovanie technickej dokumentácie. Výstavba plôch IBV v lokalite „Sádky“. Výstavba plôch IBV v lokalite „Do Polička“. Výstavba plôch IBV v lokalite „Nádavky“.
Opatrenie 3.2	Rekonštrukcia a rozšírenie verejného osvetlenia.
Aktivita	Vypracovanie technickej dokumentácie a príprava Projektového spisu. Rekonštrukcia verejného osvetlenia – LED osvetlenie.
Opatrenie 3.3	Rozšírenie kapacity a revitalizácia pietnych miest v obci.
Aktivita	Spracovanie technickej dokumentácie. Revitalizácia areálu cintorína.
Opatrenie 3.4	Rekonštrukcia a rozšírenie verejného vodovodu.
Aktivita	Spracovanie technickej dokumentácie. Rekonštrukcia vodovodnej siete.
Opatrenie 3.5	Zvýšenie kapacity elektrickej rozvodnej siete.
Aktivita	Rekonštrukcia elektrickej siete - vzdušné rozvody elektrickej energie a rozvodu telekomunikačných káblov presunúť do zeme.
Opatrenie 3.6	Požiarna ochrana.
Aktivita	Financovanie doplnenia technického vybavenia pre Dobrovoľný hasičský zbor obce.

## 5.4 PROGRAM 4. ODPADOVÉ HOSPODÁRSTVO

### Strategický zámer

Vytvorenie efektívneho a spoľahlivého systému odvádzania a zneškodňovania odpadov produkovaných subjektmi. Zabezpečiť výstavbu/dostavbu splaškovej a dažďovej kanalizačnej siete. Vytvoriť podmienky na odvoz a likvidáciu TKO a nebezpečného odpadu, vytvorenie podmienok na efektívnu separáciu odpadu v obci.

<b>Cieľ 4</b>	<b>Nakladanie s komunálnym a drobným stavebným odpadom</b>
---------------	--

Opatrenia podprogramu:

Opatrenie 4.1	V súlade s prijatými koncepciami zabezpečiť permanentné znižovanie podielu skladovanej časti odpadov, k čomu organizovať mobilné zbery textílií, kovového odpadu, viacvrstvových obalov nebezpečných odpadov.
Aktivita	Zvýšiť environmentálne povedomie ľudí.
Opatrenie 4.2	Zabezpečiť separáciu komunálneho odpadu v obci.
Aktivita	Ekonomicky motivovať obyvateľstvo. Zabezpečiť požadované podmienky pre realizáciu separovaného zberu. Zabezpečenie nádob pre separovaný zber. Obstaranie kompostérov pre domáce kompostovanie.
Opatrenie 4.3	Rekultivácia čiernych skládok.
Aktivita	Revitalizácia čiernych skládok v extraviláne obce a pri koryte potoka Kopanička. Revitalizácia čiernych skládok v extraviláne obce a pri koryte rieky Bebrava.
Opatrenie 4.4	Výstavba obecného zberného dvora a kompostoviska.
Aktivita	Vypracovanie technickej dokumentácie. Výstavba obecného kompostoviska. Obstaranie mechanizácie pre obecné kompostovisko. Výstavba zberného dvora pre separovaný zber. Obstaranie mechanizácie pre zberný dvor.
Opatrenie 4.5	Vybudovanie prístreškov a ohrád pre umiestňovanie domového odpadu, umiestnenie malých smetných košov vo verejných komunikačných priestoroch.
Aktivita	Osadenie kontajnerov na separovaný zber pri OcÚ a COOP Jednota. Osadenie kontajnerov na separovaný zber na juhu – zastávka SAD.
Opatrenie 4.6	Výstavba splaškovej kanalizačnej siete.
Aktivita	Vypracovanie technickej dokumentácie. Výstavba kanalizačnej siete - 5682 m. Napojenie kanalizácie na ČOV v Timoradzi.
Opatrenie 4.7	Výstavba dažďovej kanalizačnej siete.
Aktivita	Vypracovanie technickej dokumentácie. Revitalizácia odvodňovacích kanálov na zber povrchovej vody. Revitalizácia melioračných kanálov.



## 5.5 PROGRAM 5. ŽIVOTNÉ PROSTREDIE

### Strategický zámer

Strategickým zámerom obce je nielen zachovanie existujúceho dobrého stavu životného prostredia a zvyšovania jeho kvality, ale aj eliminácia slabých stránok, neustála osвета, výchova a informovanosť o stave životného prostredia.

#### Podprogram 5.1. Informovanosť a poradenstvo

##### Cieľ 5.1 Zabezpečiť účinný systém informovanosti a poradenstva

Opatrenia podprogramu:

Opatrenie 5.1.1 Spracovať koncepciu zabezpečenia informovanosti, poradenstva a prevencie v oblasti ŽP. Trvale preferovať poradenstvo a prevenciu pred represiou.

Aktivity Vypracovanie koncepcie pre ochranu životného prostredia v obci.  
Prezentácia a šírenie osvety v oblasti životného prostredia.

#### Podprogram 5.2. Ochrana a racionálne využívanie vôd, ochrana pred povodňami

##### Cieľ 5.2 Zabezpečiť ochranu a racionálne využívanie vôd, ochranu pred povodňami.

Opatrenia podprogramu:

Opatrenie 5.2.1 Zabezpečiť dostatok kvalitnej pitnej vody, minimalizovať straty vo vodovodných sieťach.  
Aktivity Údržba a dostavba existujúcej vodovodnej siete.

Opatrenie 5.2.2 Výstavba protizáplavových opatrení.  
Aktivity Spracovanie technickej dokumentácie.  
Výstavba opatrení na vodnom toku Bebrava.

Opatrenie 5.2.3 Revitalizácia a úprava koryt vodných tokov.  
Aktivity Analýza súčasného stavu.  
Vypracovanie technickej dokumentácie.  
Rekonštrukcia kamenného obloženia koryta toku Kopaničky.  
Regulácia rieky Bebrava v intraviláne obce.

#### Podprogram 5.3. Ochrana ovzdušia

##### Cieľ 5.3 Zabezpečiť účinnú ochranu ovzdušia pred malými a strednými zdrojmi znečistenia nachádzajúcimi sa v katastrálnom území obce.

Opatrenia podprogramu:

Opatrenie 5.3..1 Zabezpečiť zníženie produkovaných emisií hlavným zdrojom znečistenia – domácnosti.  
Aktivity Obmedziť spaľovanie fosílnych palív.  
Prechod na alternatívne zdroje vykurovania.

#### Podprogram 5.4. Ochrana a rozvoj ostatných zložiek životného prostredia

##### Cieľ 5.4 Realizácia účinných opatrení v oblasti ostatných zložiek životného prostredia.

Opatrenia podprogramu:

Opatrenie 5.4.1 Realizácia protieróznych opatrení.  
Aktivity Spracovanie technickej dokumentácie.  
Realizácia protieróznych opatrení.

Opatrenie 5.4.2 Výstavba a revitalizácia oddychových zón v obci.  
Aktivity Spracovanie technickej dokumentácie.  
Revitalizácia priestoru kaplnky.  
Výstavba oddychovej zóny severne od športového ihriska.  
Výstavba oddychovej zóny v juhovýchodnej časti obce.  
Výstavba menšej zelenej zóny s malým detským ihriskom juhu obce.  
Revitalizácia priestoru v okolí altánku pri predajni COOP Jednota.  
Osadenie lavičiek na verejných priestranstvách.  
Odstránenie invazívnych druhov rastlín okolo vjazdu od Motešíc.  
Doplnenie parkových lavičiek a prvkov drobnej architektúry.  
Doplnenie zelene do všetkých ulíc nielen v centre.  
Výmena okrasných drevín popri štátnej komunikácii a MK v centre obce.  
Rozvoj a výstavba oddychovej, rekreačnej a športovej zóny v okolí športového ihriska a vodnej nádrže.  
Podpora rozvoja výstavby oddychových a relaxačných zariadení pri vodnej nádrži.

## 5.6 PROGRAM 6. SOCIÁLNE SLUŽBY A ZDRAVOTNÍCTVO

### Strategický zámer

Neustále rozvíjať širokú paletu sociálnych a zdravotných služieb poskytovaných v obci. Dbáť o ich dostupnosť, kvalitu a vzájomnú vyváženosť za účelom dosiahnutia dôstojných podmienok života všetkých kategórií obyvateľov obce.



#### Podprogram 6.1. Sociálne služby

Cieľ 6.1 Doplniť chýbajúcu infraštruktúru sociálnych zariadení v obci a zvýšiť ich kvalitu.	
Opatrenia podprogramu:	
Opatrenie 6.1.1	Príprava priestorov pre stretávanie sa občanov.
Aktivita	Realizácia – výstavba / rekonštrukcia priestorov. Klubovňa pre deti a mládež – centrum voľného času v priestoroch KD. Zriadenie klubovne pre mládež v priestoroch starej školy.
Opatrenie 6.1.2	Zriadenie centra pre matky s deťmi.
Aktivita	Výber vhodnej alternatívny zariadenia zariadenia. Vypracovanie technickej dokumentácie. Realizácia – výstavba / rekonštrukcia budovy pre zariadenie poskytujúce sociálne služby.
Opatrenie 6.1.3	Rozvoj ponuky sociálnych služieb.
Aktivita	Materiálne technické zabezpečenie. Rozšírenie kapacity CSSP na 40 klientov Vytvoriť komunitné centrum v rámci CSSP. Zriadenie zariadenie opatrovateľskej starostlivosti cca 12 miest, prepravná služba, služby jedálne, základňa pre terénnu opatrovateľskú službu. Zriadenie služby pracovne. Monitoring seniorov prostredníctvom telekomunikačných služieb Debarierizácia všetkých verejných budov a zariadení vrátane obchodných prevádzok.
Opatrenie 6.1.4	Nájomná bytová výstavba.
Aktivita	Vypracovanie technickej dokumentácie. Výstavba nájomných bytov a bytov s nižším štandardom.

#### Podprogram 6.2. Zdravotnícke služby

Cieľ 6.2 Zlepšiť úroveň poskytovania zdravotníckych a sociálnych služieb.	
Opatrenia podprogramu:	
Opatrenie 6.2.1	Podpora poradenskej činnosti.
Aktivita	Zabezpečenie personálnych kapacít. Zabezpečenie priestorov.
Opatrenie 6.2.2	Zabezpečiť dostupnosť zdravotnej starostlivosti pre dospelých občanov.
Aktivita	Možnosť rozvoja zdravotníckych služieb v budove bývalej základnej školy. Zriadenie ordinácie detského lekára (2 x v týždni).

#### Podprogram 6.3. Služby zamestnanosti

Cieľ 6.3 Zlepšenie zamestnanosti a sociálnej inklúzie rizikových skupín obyvateľov obce.	
Opatrenia podprogramu:	
Opatrenie 6.3.1	Realizácia vzdelávacích kurzov v oblasti malého podnikania.
Aktivita	Finančné a personálne zabezpečenie.
Opatrenie 6.3.2	Podpora klientov formou individuálneho poradenstva, posudzovania individuálnych schopností a vypracovávanie individuálnych akčných plánov a rozvoj celoživotného poradenstva.
Aktivita	Zabezpečenie priestorov na uskutočňovanie poradenských služieb. Personálne zabezpečenie poradenstva.
Opatrenie 6.3.3	Podpora poradensko-vzdelávacích aktivít zameraných na získavanie sociálnych zručností pri hľadaní si zamestnania a komunikácie s potenciálnym zamestnávateľom pre znevýhodnených uchádzačov o zamestnanie.
Aktivita	Zabezpečenie priestorov na uskutočňovanie poradenských služieb. Personálne zabezpečenie poradenstva.

## 5.7 PROGRAM 7. VZDELÁVANIE A ŠPORT

### Strategický zámer

Zabezpečenie všestranného rozvoja detí a mládeže. Zlepšenie technického stavu a vybavenia materskej a základnej školy. V športe umožniť ponuku čo najširšej palety služieb, zabezpečiť čo najefektívnejšie a transparentné využitie verejných financií ku prospechu všetkých občanov obce. Podpora existujúcich športových podujatí, ako aj vytváranie vhodných podmienok pre rozvoj rôznych druhov športu nielen pre obyvateľov obce.

#### Podprogram 7.1. Vzdelávanie

Cieľ 7.1 Zabezpečiť rozvoj a údržbu infraštruktúry vzdelávania a zabezpečenie podmienok pre efektívnu vzdelávaciu činnosť v obci.	
---	--

Opatrenia podprogramu:



Opatrenie 7.1.1	Predškolská výchova.
Aktivity	Spracovanie technickej dokumentácie. Rekonštrukcia a zateplenie budovy materskej školy s výmenou vykurovacieho systému. Dostavba kapacity budovy materskej školy. Doplnenie vnútorných a vonkajších priestorov o zariadenia využívajúce k vzdelávaciemu procesu a voľnej zábavy detí. Vybudovanie detského ihriska v areály materskej školy. Rekonštrukcia kuchyne a jedálne materskej školy s nákupom nového zariadenia a vybavenia.

## Podprogram 7.2. Šport

### Cieľ 7.2. Zabezpečiť trvalé skvalitňovanie vyváženej ponuky výkonnostného a rekreačného športu.

Opatrenia podprogramu:

Opatrenie 7.2.1	Výstavba a rekonštrukcia športovej infraštruktúry.
Aktivity	Spracovanie technickej dokumentácie. Rekonštrukcia a dostavba športových kabín. Rekonštrukcia futbalového ihriska (futbalovej trávnej plochy, futbalových bránok, športovej tribúny, ohrady, zábradlia, striedačiek). Vybudovanie sieťových zábran od susedných pozemkov na futbalovom ihrisku. Vybudovanie multifunkčného ihriska so skladovým a sociálnym zázemím. Vybudovanie plážového volejbalového ihriska. Vybudovanie ihriska pre bedminton. Zakúpenie stolnotenisových stolov ohrádok a stolnotenisového hracieho náradia. Vybudovanie outdoorového ihriska. Rekonštrukcia a doplnenie detského ihriska pri vodnej nádrži. Vybudovanie prvkov detského ihriska na voľných plochách v centre obce. Výstavba malých zariadení - minigolf. Výstavba malého detského bazéna s detskými atrakciami. Výstavba adrenalínového športového zariadenia. Športové ihrisko pre deti a mládež v priestoroch medzi kúpaliskom a ihriskom.
Opatrenie 7.2.2	Rozvoj mimoškolskej činnosti – športové kluby, turistika, kultúrne krúžky.
Aktivity	Zabezpečenie priestorového a materiálneho vybavenia.

## 5.8 PROGRAM 8. KULTÚRA

### Strategický zámer

Trvalé pôsobenie na kultúrne povedomie obyvateľov širokou paletou kultúrnych aktivít organizovaných externými subjektmi. Existencia dôstojných priestorov pre kultúrne aktivity je povinnosť obce. Prieběžná a kreatívna propagácia podujatí má vplyv na imidž obce a tým aj na cestovný ruch.

## Podprogram 8.1. Kultúrna infraštruktúra

### Cieľ 8.1 Zachovanie kultúrno-historického potenciálu obce a rozvoj kultúrnych, informačných a voľnočasových aktivít v nadväznosti na rozvoj cestovného ruchu na regionálnej a miestnej úrovni.

Opatrenia podprogramu:

Opatrenie 8.1.1	Výstavba multifunkčného kultúrneho zariadenia.
Aktivity	Vypracovanie technickej dokumentácie. Rekonštrukcia budovy kultúrneho domu, výmena vykurovacieho systému a zníženie energetických strát budovy. Modernizácia interiérov domu kultúry – rekonštrukcia sociálnych zariadení. Modernizácia vybavenia domu kultúry.
Opatrenie 8.1.2	Kultúrno – historické pamiatky a hodnoty.
Aktivity	Podpora zachovania tradícií – izba tradícií. Podpora rekonštrukcie pôvodných stavieb (rodinné domy s výškou) ich Iluminácia. Iluminácia kaplnky. Podpora vzniku klubu a tým podpora udržateľnosti miestnych spolkov a vznik nových súborov. Celková renovácia historickej budovy, kde sídli obchod Podniku služieb – TIC + centrum voľného času pre deti a mládež. Realizácia expozície Pohrebiska lužickej kultúry.
Opatrenie 8.1.3	Rozšírenie a modernizácia priestorov pre potreby obecnej knižnice.
Aktivity	Rekonštrukcia priestorov. Rekonštrukcia obecnej knižnice. Obstaranie technického vybavenia pre potreby knižnice. Zabezpečenie verejne prístupného internetu v obecnej knižnici.
Opatrenie 8.1.4	Organizovanie pravidelných kultúrnych podujatí.
Aktivity	Príprava tradičných vidieckych akcií (hody, dni ovocia a medu, dni rodákov, festivalov a slávností).

## Podprogram 8.2. Organizačné zabezpečenie

### Cieľ 8.2 Organizačne zabezpečiť ponuku kultúrnych podujatí v obci.

Opatrenia podprogramu:

Opatrenie 8.2.1	Spracovať kalendár kultúrnych podujatí na celý rok, tento priebežne aktualizovať. Rozšíriť žánrovú ponuku s orientáciou na hodnotný kultúrny prínos.
Aktivity	Personálne a finančné zabezpečenie. Spracovanie kalendár kultúrnych podujatí.



### Podprogram 8.3. Propagácia v oblasti kultúry

Cieľ 8.3 Vytvorenie podmienok na efektívnu propagáciu obce v oblasti kultúry.	
Opatrenia podprogramu:	
Opatrenie 8.3.1	Spracovať globálnu koncepciu „propagácie“ histórie obce v multimediálnej forme.
Aktivita	Personálne a finančné zabezpečenie. Spracovanie koncepcie v multimediálnej forme.
Opatrenie 8.3.2	Propagácia kultúry na Internete prostredníctvom www stránky obce.
Aktivita	Finančné zabezpečenie. Obsahová analýza www stránky. Pribežná aktualizácia www stránky.

## 5.9 PROGRAM 9. PROPAGÁCIA A CESTOVNÝ RUCH

### Strategický zámer

Budovať goodwill obce a dosiahnuť, aby sa obec stala vyhľadávaným miestom cestovného ruchu v oblasti športu, kultúry a turistiky. Využiť prírodný potenciál, ktorý ponúka blízke aj širšie okolie obce.

### Podprogram 9.1. Propagácia obce

Cieľ 9.1 Zabezpečiť účinnú propagáciu obce.	
Opatrenia podprogramu:	
Opatrenie 9.1.1	Aktualizácia www stránky obce.
Aktivita	Finančné zabezpečenie. Obsahová analýza www stránky. Pribežná aktualizácia www stránky.
Opatrenie 9.1.2	Podpora budovania informačných tabúl v obci.
Aktivita	Budovanie a inštalácia tabúl informujúcich o atrakciách obce. Budovanie a inštalácia tabúl propagujúcich kultúrne hodnoty obce.

### Podprogram 9.2. Rekreačno - relaxačné zázemie obce.

Cieľ 9.2 Budovanie relaxačno – rekreačného zázemia obce.	
Opatrenia podprogramu:	
Opatrenie 9.2.1	Podpora vytvárania nových atrakcií v obci.
Aktivita	Spracovanie technickej dokumentácie. Dostavba športových ihrísk pri vodnej nádrži. Rekonštrukcia a dostavba malej vodnej nádrže. Výstavba oplotenia medzi ihriskom a kúpaliskom. Dostavba areálu vodnej nádrže, vybudovať sociálne zázemie. Výstavba malého penziónu pri športovom areáli, podpora ubytovacích kapacít s nízkou kapacitou (v zrekonštruovaných rod. domoch). Modernizácia reštauračného zariadenia obce, podpora vzniku malého reštauračného zariadenia pri vodnej nádrži.

### Podprogram 9.3. Cestovný ruch.

Cieľ 9.3 Podporovať podnikateľské aktivity v cestovnom ruchu.	
Opatrenia podprogramu:	
Opatrenie 9.3.1	Uzavrieť s podnikateľmi dohody o poskytovaní služieb v agroturistike a cestovnom ruchu a o propagovaní ich služieb obcami.
Aktivita	Zabezpečenie personálnych kapacít.
Opatrenie 9.3.2	Podporovať podnikateľské subjekty, neziskové organizácie a inštitúcie pri získavaní finančných prostriedkov z grantov a fondov EÚ.
Aktivita	Zabezpečenie personálnych kapacít.

## 5.10 PROGRAM 10. ADMINISTRATÍVA A BEZPEČNOSŤ

### Strategický zámer

Vytvoriť podmienky na efektívnu prácu obecného úradu. Vytvoriť vyhovujúce podmienky na poskytovania verejných služieb, estetizácia a funkčnosť miesta kontaktu so zákazníkmi obecného úradu, vytváranie vhodných technických a pracovných podmienok na mestských úradoch. Vytvorenie podmienok na znižovanie kriminality v obci a ochranu majetku obyvateľov a ostatných subjektov v obci.





#### Podprogram 10.1. Administratíva

##### Cieľ 10.1 Zabezpečiť rozvoj administratívnej infraštruktúry a podmienok na výkon samosprávnych funkcií v obci

Opatrenia podprogramu:

- Opatrenie 10.1.1 Komplexná rekonštrukcia budovy Obecného úradu.  
Aktivita Spracovanie technickej dokumentácie.  
Komplexná rekonštrukcia budovy obecného úradu – exteriéry  
Komplexná rekonštrukcia obecného úradu – interiéry.  
Osadenie vodeodolnej informačnej tabule pred obecným úradom.  
Spracovanie územného plánu obce.

#### Podprogram 10.2. Bezpečnosť

##### Cieľ 10.2 Vytvorenie podmienok na znižovanie kriminality v obci a ochranu majetku obyvateľov a ostatných subjektov v obci.

Opatrenia podprogramu:

- Opatrenie 10.2.1 Zriadenie kamerového systému.  
Aktivita Inštalácia kamerového systému v priestore cintorínov.  
Inštalácia kamerového systému pred obecným úradom, materskou školou a ostatnými verejnými budovami  
Inštalácia kamerového systému v priestore centra obce.  
Inštalácia kamerového systému v priestore športového areálu.

### 5.11 PROGRAM 11. INFORMATIZÁCIA OBCE

#### Strategický zámer

Zabezpečenie technických podmienok pre rozvoj informačnej spoločnosti. Umožniť obyvateľom využívať on-line elektronické služby samosprávy. Vytvoriť vhodné podmienky na prechod na e-government na lokálnej úrovni (e-vote, e-services,...). Umožniť obyvateľom obce a pracovníkom samosprávy zvyšovať svoje počítačové vedomie a zručnosti.

#### Podprogram 11.1. Budovanie a rozvoj informačnej infraštruktúry.

##### Cieľ 11.1 Zabezpečiť technické podmienky na prechod samosprávy na nový typ vládnutia - e - government.

Opatrenia podprogramu:

- Opatrenie 11.1.1 Rozvoj infraštruktúry informačných systémov samosprávy.  
Aktivita Technické zabezpečenie IS.  
Tvorba základného SW na komunikáciu občan – samospráva – podnikateľské subjekty.
- Opatrenie 11.1.2 Zavádzanie efektívnych elektronických služieb poskytovaných na úrovni samosprávy.  
Aktivita Tvorba aplikačného softwaru na zabezpečenie e – služieb v obci.  
Tvorba SW na realizáciu e-vote na miestnej úrovni.

#### Podprogram 11.2. Počítačová gramotnosť.

##### Cieľ 11.2 Zvýšenie počítačovej gramotnosti obyvateľov a pracovníkov samosprávy.

Opatrenia podprogramu:

- Opatrenie 11.2.1 Podpora zvyšovania počítačového vedomia u pracovníkov samosprávy.  
Aktivita Realizácia kurzov v oblasti nových SW pre pracovníkov miestnej samosprávy.
- Opatrenie 11.2.2 Podpora zvyšovania počítačového vedomia u obyvateľov obce.  
Aktivita Realizácia kurzov na zvyšovanie počítačového vedomia u obyvateľov obce.  
Realizácia kurzov na obsluhu a používanie obecného informačného a komunikačného systému.
- Opatrenie 11.2.3 Podpora vzdelávacích aktivít zameraných na zvyšovanie zručností a vedomostí o internete a motiváciu k používaniu internetu a elektronických služieb.  
Aktivita Realizácia kurzov na zvyšovanie vedomostí o internete.

## 6 MERATEĽNÉ INDIKÁTORY

Monitorovanie Programu hospodárskeho a sociálneho rozvoja obce Krásna Ves sa vykonáva na základe súboru indikátorov priradených k jednotlivým cieľom a opatreniam (ktoré môžu byť priebežne konkretizované). Indikátory podporujú oprávnenosť verejných výdavkov na jednotlivé opatrenia a zároveň preukazujú ekonomickú účinnosť realizovaných verejných výdavkov. Indikátory budú zároveň základným faktorom pri tvorbe kritérií na čerpanie finančnej podpory z regionálneho rozvojového fondu.



## 6.1 PROGRAM 1. HOSPODÁRSTVO A VEDECKO-TECHNICKÝ ROZVOJ

### Podprogram 1.1. Podpora malého a stredného podnikania zo strany obce.

Cieľ 1.1 Finančne, legislatívne a technicky podporovať malé a stredné podnikanie zo strany obce.							
Opatrenia	Názov	Merateľné indikátory	Typ	Merná jednotka	Inform. zdroj	Vých. hodnota	Cieľová hodnota
Opatrenie 1.1.1	Zakladanie a revitalizácia malých a stredných podnikov s majetkovou účasťou obce.	Počet vytvorených nových pracovných miest	dopad	počet	podn. subjekt	0	10
		Počet revitalizovaných podnikateľských subjektov	dopad	počet	podn. subjekt	0	1
		Nárast tržieb	výsledok	%	podn. subjekt	7	15
Opatrenie 1.1.2	Podpora rozvoja obchodných a komerčných služieb v obci.	Počet vytvorených nových pracovných miest	dopad	počet	podn. subjekt	0	3
		Počet nových podnikateľských subjektov	dopad	počet	podn. subjekt	0	1
		Celková predajná plocha	výsledok	m <sup>2</sup>	podn. subjekt	0	300

### Podprogram 1.2. Podpora tradičných odvetví priemyslu a poľnohospodárstva.

Cieľ 1.2 Zabezpečiť rozvoj tradičných remesiel v obci.							
Opatrenia	Názov	Merateľné indikátory	Typ	Merná jednotka	Inform. zdroj	Vých. hodnota	Cieľová hodnota
Opatrenie 1.2.1	Rekonštrukcia budov a hál v areáli hospodárskych dvorov PD.	Počet vytvorených nových pracovných miest	dopad	počet	podn. subjekt	0	10
		Nárast pridanej hodnoty	dopad	%	podn. subjekt	5	10
		Nárast tržieb	výsledok	%	podn. subjekt	7	15
		Počet podporených projektov	výstup	počet	podn. subjekt	0	2
		Výdavky na inovácie	výsledok	€	podn. subjekt	0	1 mil.

### Podprogram 1.3. Podpora inovačných aktivít v podnikoch.

Cieľ 1.3 Vytvorenie podmienok na rozvoj inovačných aktivít v súkromných podnikoch.							
Opatrenia	Názov	Merateľné indikátory	Typ	Merná jednotka	Inform. zdroj	Vých. hodnota	Cieľová hodnota
Opatrenie 1.3.1	Zavádzanie nových technológií do súčasných výrobných prevádzok.	Počet vytvorených nových pracovných miest	dopad	počet	podn. subjekt	0	5
		Nárast pridanej hodnoty	dopad	%	podn. subjekt	5	15
		Nárast tržieb	výsledok	%	podn. subjekt	5	10
		Výdavky na inovácie	výsledok	€	podn. subjekt	0	300 tis.
Opatrenie 1.3.2	Rekonštrukcia existujúcich zastaralých priemyselných zón, s dôrazom na zavádzanie nových technológií.	Počet vytvorených nových pracovných miest	dopad	počet	podn. subjekt	0	5
		Nárast pridanej hodnoty	dopad	%	podn. subjekt	5	15
		Nárast tržieb	výsledok	%	podn. subjekt	5	10
		Výdavky na inovácie	výsledok	€	podn. subjekt	0	1 mil.

### Podprogram 1.4. Energetická efektívnosť a progresívne technológie vo výrobe.

Cieľ 1.4 Zvýšenie energetickej efektívnosti na strane výroby aj spotreby a zavádzanie progresívnych technológií v energetike.							
Opatrenia	Názov	Merateľné indikátory	Typ	Merná jednotka	Inform. zdroj	Vých. hodnota	Cieľová hodnota
Opatrenie 1.4.1	Podpora výstavby zariadení na využívanie obnoviteľných zdrojov energie.	Objem preinvestovaných prostriedkov	výsledok	€	obec Krásna Ves	0	50 tis.
		Objem vyprodukovanej elektrickej energie	výsledok	kWp	obec Krásna Ves	0	200
		Počet vytvorených nových pracovných miest	dopad	počet	obec Krásna Ves	0	1



## 6.2 PROGRAM 2. DOPRAVA A KOMUNIKÁCIE

### Podprogram 2.1. Komunikácie

Cieľ 2.1 Rozvoj dopravnej infraštruktúry							
Opatrenia	Názov	Merateľné indikátory	Typ	Merná jednotka	Inform. zdroj	Vých. hodnota	Cieľová hodnota
Opatrenie 2.1.1	Výstavba a rekonštrukcia miestnych komunikácií v obci.	Dĺžka rekonštruovaných a novovybudovaných ciest II. a III. Triedy a miestnych komunikácií	výstup	km	obec Krásna Ves	0	5
		Dĺžka novovybudovaných chodníkov	výstup	km	obec Krásna Ves	0	0
		Počet užívateľov podporených Projektov	výsledok	počet	obec Krásna Ves	0	546
		Počet vytvorených pracovných miest	výsledok	počet	obec Krásna Ves	0	0
Opatrenie 2.1.2	Výstavba a rekonštrukcia štátnych komunikácií v obci.	Dĺžka rekonštruovaných a novovybudovaných ciest II. a III. triedy a miestnych komunikácií	výstup	km	obec Krásna Ves	0	3
		Dĺžka novovybudovaných chodníkov	výstup	km	obec Krásna Ves	0	0
		Počet užívateľov podporených Projektov	výsledok	počet	obec Krásna Ves	-	-
		Počet vytvorených pracovných miest	výsledok	počet	obec Krásna Ves	0	0
Opatrenie 2.1.3	Výstavba cyklotrás na prepojenie sídiel regiónu.	Dĺžka vybudovaných cyklotrás	výstup	km	obec Krásna Ves	0	5
		Počet užívateľov podporených Projektov	výsledok	počet	obec Krásna Ves	0	546
		Počet nových návštevníkov obce	výsledok	počet	obec Krásna Ves	0	2500
		Počet vytvorených pracovných miest	výsledok	počet	obec Krásna Ves	0	0
Opatrenie 2.1.4	Dostavba parkovísk pre potreby občianskej infraštruktúry.	Počet novovybudovaných parkovacích miest	výstup	počet	obec Krásna Ves	0	20
		Počet užívateľov podporených Projektov	výsledok	počet	obec Krásna Ves	0	546
		Počet vytvorených pracovných miest	výsledok	počet	obec Krásna Ves	0	0
Opatrenie 2.1.5	Dostavba a rekonštrukcia chodníkov popri miestnych komunikáciách.	Dĺžka rekonštruovaných chodníkov	výstup	km	obec Krásna Ves	0	4
		Dĺžka novovybudovaných chodníkov	výstup	km	obec Krásna Ves	0	0,5
		Počet užívateľov podporených Projektov	výsledok	počet	obec Krásna Ves	0	546
		Počet vytvorených pracovných miest	výsledok	počet	obec Krásna Ves	0	0
Opatrenie 2.1.6	Rekonštrukcia mostov a lávok.	Počet zrekonštruovaných mostov	výstup	počet	obec Krásna Ves	0	1
		Počet užívateľov podporených Projektov	výsledok	počet	obec Krásna Ves	-	-
Opatrenie 2.1.7	Úprava dopravnej infraštruktúry.	Počet novovybudovaných dopravných technických zariadení	výsledok	počet	obec Krásna Ves	0	10
		Dĺžka novovybudovaných komunikácií	výstup	km	obec Krásna Ves	0	0



## Podprogram 2.2. Doprava

### Cieľ 2.2 Zabezpečenie dopravného spojenia hromadnou autobusovou dopravou, prípadne železničnou dopravou.

Opatrenia	Názov	Merateľné indikátory	Typ	Merná jednotka	Inform. zdroj	Vých. hodnota	Cieľová hodnota
Opatrenie 2.2.1	Riešenie zastávok SAD ako prvkov drobnej architektúry (prístrešky, lavičky, sedenia, informačné tabule, smetné koše, zeleň,...).	Počet zrekonštruovaných zastávok SAD	výstup	počet	obec Krásna Ves	0	3
		Počet užívateľov podporených Projektov	výsledok	počet	obec Krásna Ves	0	546
		Počet vytvorených pracovných miest	výsledok	počet	obec Krásna Ves	0	0

## 6.3 PROGRAM 3. TECHNICKÁ INFRAŠTRUKTÚRA

### Cieľ 3 Zabezpečiť rozvoj a rekonštrukciu technickej infraštruktúry v obci.

Opatrenia	Názov	Merateľné indikátory	Typ	Merná jednotka	Inform. zdroj	Vých. hodnota	Cieľová hodnota
Opatrenie 3.1	Výstavba inžinierskych sietí v nových lokalitách.	Celková nová plocha pre IBV	výsledok	ha	obec Krásna Ves	0	4
		Počet nových obyvateľov obce	dopad	osoby	obec Krásna Ves	0	80
Opatrenie 3.2	Rekonštrukcia a rozšírenie verejného osvetlenia.	Počet inštalovaných svietidiel	výsledok	počet	obec Krásna Ves	0	105
		Zvýšenie pokrytia územia verejným osvetlením	dopad	%	obec Krásna Ves	60	100
		Počet podporených Projektov, prostredníctvom ktorých boli vytvorené podmienky na poskytovanie nových služieb verejnej infraštruktúry	dopadu	počet	obec Krásna Ves	0	1
Opatrenie 3.3	Rozšírenie kapacity a revitalizácia pietnych miest v obci.	Plocha zrekonštruovaného cintorína	výstup	m <sup>2</sup>	obec Krásna Ves	0	2000
		Počet vysadených krov a drevín	výsledok	počet	obec Krásna Ves	0	200
Opatrenie 3.4	Rekonštrukcia a rozšírenie verejného vodovodu.	Percento obyvateľov zásobovaných vodou z verejných vodovodov	kontextový	%	obec Krásna Ves	95	99
		Dĺžka vybudovanej vodovodnej siete	výsledok	km	obec Krásna Ves	0	2
		Počet užívateľov podporených Projektov	výsledok	počet	obec Krásna Ves	0	546
Opatrenie 3.5	Zvýšenie kapacity elektrickej rozvodnej siete.	Zvýšenie kapacity v %	dopad	%	obec Krásna Ves	0	20
		Počet užívateľov podporených Projektov	výsledok	počet	obec Krásna Ves	0	546
Opatrenie 3.6	Požiarna ochrana.	Počet zásahov zboru	dopad	počet	obec Krásna Ves	0	15
		Počet užívateľov podporených Projektov	výsledok	počet	obec Krásna Ves	0	546
		Počet podporených Projektov, prostredníctvom ktorých boli vytvorené podmienky na poskytovanie nových služieb verejnej infraštruktúry	dopadu	počet	obec Krásna Ves	0	1

## 6.4 PROGRAM 4. ODPADOVÉ HOSPODÁRSTVO

### Cieľ 4 Nakladanie s komunálnym a drobným stavebným odpadom

Opatrenia	Názov	Merateľné indikátory	Typ	Merná jednotka	Inform. zdroj	Vých. hodnota	Cieľová hodnota
Opatrenie 4.1	V súlade s prijatými koncepciami zabezpečiť permanentné znižovanie podielu skladovanej časti odpadov,	Produkcia komunálneho odpadu	ŠÚ SR	tony	obec Krásna Ves	0	48
		Zneškodnený komunálny odpad	MŽP SR	tony	obec Krásna Ves	0	36
		Objem separovaného odpadu.	dopad	tony	obec Krásna Ves	0	12



		Znižovanie objemu produkovaného odpadu	dopad	%	obec Krásna Ves	0	5
Opatrenie 4.2	Zabezpečiť separáciu komunálneho odpadu v obci.	Objem separovaného odpadu.	dopad	tony	obec Krásna Ves	0	12
		Znižovanie objemu produkovaného odpadu	dopad	tony	obec Krásna Ves	0	5
		Zneškodnený komunálny odpad	MŽP SR	kontextový	obec Krásna Ves	0	36
Opatrenie 4.3	Rekultivácia čiernych skládok.	Plocha rekultivovanej skládky KO, čiernych skládok.	výsledok	m <sup>2</sup>	obec Krásna Ves	0	1500
Opatrenie 4.4	Výstavba obecného zberného dvora a kompostoviska.	Objem uskladneného odpadu v tonách,	dopad	tony	obec Krásna Ves	0	3
		Počet vybudovaných kompostovísk	Výsledok	počet	obec Krásna Ves	0	1
Opatrenie 4.5	Výbudovanie prístreškov a ohrád pre umiestňovanie domového odpadu, umiestnenie malých smetných košov vo verejných komunikačných priestoroch.	Počet užívateľov podporených projektov	výsledok	počet	obec Krásna Ves	0	546
Opatrenie 4.6	Výstavba splaškovej kanalizačnej siete.	Dĺžka novovybudovanej splaškovej kanalizácie	výsledok	km	obec Krásna Ves	0	5
Opatrenie 4.7	Výstavba dažďovej kanalizačnej siete.	Dĺžka novovybudovanej dažďovej kanalizácie	výsledok	km	obec Krásna Ves	0	3

## 6.5 PROGRAM 5. ŽIVOTNÉ PROSTREDIE

### Podprogram 5.1. Informovanosť a poradenstvo

Cieľ 5.1 Zabezpečiť účinný systém informovanosti a poradenstva							
Opatrenia	Názov	Merateľné indikátory	Typ	Merná jednotka	Inform. zdroj	Vých. hodnota	Cieľová hodnota
Opatrenie 5.1.1	Spracovať koncepciu zabezpečenia informovanosti, poradenstva a prevencie v oblasti ŽP. Trvale preferovať poradenstvo a prevenciu pred represiou.	Počet vypracovaných koncepcií	výsledok	počet	obec Krásna Ves	0	1
		Počet užívateľov podporených projektov	výsledok	počet	obec Krásna Ves	0	546

### Podprogram 5.2. Ochrana a racionálne využívanie vôd, ochrana pred povodňami

Cieľ 5.2 Zabezpečiť ochranu a racionálne využívanie vôd, ochranu pred povodňami.							
Opatrenia	Názov	Merateľné indikátory	Typ	Merná jednotka	Inform. zdroj	Vých. hodnota	Cieľová hodnota
Opatrenie 5.2.1	Zabezpečiť dostatok kvalitnej pitnej vody, minimalizovať straty vo vodovodných sieťach.	Percento obyvateľov zásobovaných vodou z verejných vodovodov	kontextový	%	obec Krásna Ves	90	99
		Počet revitalizovaných studní	výsledok	počet	obec Krásna Ves	0	2
Opatrenie 5.2.2	Výstavba protizáplavových opatrení.	Dĺžka upravených korýt	výsledok	km	obec Krásna Ves	0	3
		Počet vytvorených poldrov	výsledok	počet	obec Krásna Ves	0	0
		Počet vytvorených protizáplavových hrádzi	výsledok	počet	obec Krásna Ves	0	0
Opatrenie 5.2.3	Revitalizácia a úprava korýt vodných tokov.	Dĺžka zrekonštruovaných korýt tokov	výsledok	km	obec Krásna Ves	0	0,5
		Zvýšenie prietoku korýt vodných tokov	dopad	%	obec Krásna Ves	0	50



### Podprogram 5.3. Ochrana ovzdušia

Cieľ 5.3 Zabezpečiť účinnú ochranu ovzdušia pred malými a strednými zdrojmi znečistenia nachádzajúcimi sa v katastrálnom území obce							
Opatrenia	Názov	Merateľné indikátory	Typ	Merná jednotka	Inform. zdroj	Vých. hodnota	Cieľová hodnota
Opatrenie 5.3.1	Zabezpečiť zníženie produkovaných emisií hlavným zdrojom znečistenia – domácnosti.	Počet domácností s vykurovaním alternatívnymi zdrojmi energie	výsledok	%	obec Krásna Ves	0	40

### Podprogram 5.4. Ochrana a rozvoj ostatných zložiek životného prostredia

Cieľ 5.4 Realizácia účinných opatrení v oblasti ostatných zložiek životného prostredia.							
Opatrenia	Názov	Merateľné indikátory	Typ	Merná jednotka	Inform. zdroj	Vých. hodnota	Cieľová hodnota
Opatrenie 5.4.1	Realizácia protieróznych opatrení.	Celková plocha s realizovanými opatreniami	výstup	ha	obec Krásna Ves	0	2
		Počet užívateľov podporených Projektov	výsledok	počet	obec Krásna Ves	0	546
		Počet vysadených nových krovin a stromov,	výsledok	počet	obec Krásna Ves	0	50
Opatrenie 5.4.2	Výstavba a revitalizácia oddychových zón v obci.	Plocha zrekonštruovaných OZ	výsledok	m <sup>2</sup>	obec Krásna Ves	0	5000
		Počet vysadených krov a drevín	výsledok	počet	obec Krásna Ves	0	250

## 6.6 PROGRAM 6. SOCIÁLNE SLUŽBY A ZDRAVOTNÍCTVO

### Podprogram 6.1. Sociálne služby

Cieľ 6.1 Doplniť chýbajúcu infraštruktúru sociálnych zariadení v obci a zvýšiť ich kvalitu.							
Opatrenia	Názov	Merateľné indikátory	Typ	Merná jednotka	Inform. zdroj	Vých. hodnota	Cieľová hodnota
Opatrenie 6.1.1	Príprava priestorov pre stretávanie sa občanov.	Počet užívateľov podporených projektov	výsledku	počet	obec Krásna Ves	0	45
		Počet podporených Projektov	výsledku	počet	obec Krásna Ves	0	1
Opatrenie 6.1.2	Zriadenie centra pre matky s deťmi.	Počet užívateľov podporených projektov	výsledku	počet	obec Krásna Ves	0	5
		Počet podporených projektov	výsledku	počet	obec Krásna Ves	0	1
		Počet vytvorených pracovných miest	výsledku	počet	obec Krásna Ves	0	0
Opatrenie 6.1.3	Rozvoj ponuky sociálnych služieb.	Počet podporených projektov	výsledku	počet	obec Krásna Ves	0	3
		Počet užívateľov podporených projektov	výsledku	počet	obec Krásna Ves	0	100
Opatrenie 6.1.4	Nájomná bytová výstavba.	Počet užívateľov podporených projektov	výsledku	počet	obec Krásna Ves	0	25
		Počet podporených projektov	výsledku	počet	obec Krásna Ves	0	1

### Podprogram 6.2. Zdravotnícke služby

Cieľ 6.2 Zlepšiť úroveň poskytovania zdravotníckych a sociálnych služieb.							
Opatrenia	Názov	Merateľné indikátory	Typ	Merná jednotka	Inform. zdroj	Vých. hodnota	Cieľová hodnota
Opatrenie 6.2.1	Podpora poradenskej činnosti.	Počet užívateľov podporených projektov	výsledku	počet	obec Krásna Ves	0	10
		Počet podporených projektov	výstupu	počet	obec Krásna Ves	0	1
Opatrenie	Zabezpečiť dostupnosť	Počet podporených projektov,	dopadu	počet	obec	0	1





6.2.2	zdravotnej starostlivosti pre dospelých občanov.	prostredníctvom ktorých boli vytvorené podmienky na poskytovanie nových služieb verejnej infraštruktúry			Krásna Ves		
		Počet užívateľov podporených projektov	výsledku	počet	obec Krásna Ves	0	546

## Podprogram 6.3. Služby zamestnanosti

### Cieľ 6.3 Zlepšenie zamestnanosti a sociálnej inklúzie rizikových skupín obyvateľov obce.

Opatrenia	Názov	Merateľné indikátory	Typ	Merná jednotka	Inform. zdroj	Vých. hodnota	Cieľová hodnota
Opatrenie 6.3.1	Realizácia vzdelávacích kurzov v oblasti malého podnikania.	počet úspešných absolventov programov ČZV podporených z projektov OPV	výstup	absolútny počet	obec Krásna Ves	0	20
		produktivita práce ako dôsledok rozvoja ľudského kapitálu	vplyv	%	obec Krásna Ves	20	75
Opatrenie 6.3.2	Podpora klientov formou individuálneho poradenstva, posudzovania individuálnych schopností a vypracovávaní individuálnych akčných plánov a rozvoj celoživotného poradenstva.	Počet užívateľov podporených projektov	výsledku	počet	obec Krásna Ves	0	20
		Počet podporených projektov	výstupu	počet	obec Krásna Ves	0	1
Opatrenie 6.3.3	Podpora poradensko-vzdelávacích aktivít zameraných na získavanie sociálnych zručností pri hľadaní si zamestnania a komunikácie s potenciálnym zamestnávateľom pre znevýhodnených uchádzačov o zamestnanie.	Počet užívateľov podporených projektov	výsledku	počet	obec Krásna Ves	0	20
		Počet podporených projektov	výstupu	počet	obec Krásna Ves	0	5
		Zníženie nezamestnanosti	dopad	%	obec Krásna Ves	0	10
		Počet novozaložených podnikateľských subjektov	dopad	%	obec Krásna Ves	0	5

## 6.7 PROGRAM 7. VZDELÁVANIE A ŠPORT

### Podprogram 7.1. Vzdelávanie

#### Cieľ 7.1 Zabezpečiť rozvoj a údržbu infraštruktúry vzdelávania a zabezpečenie podmienok pre efektívnu vzdelávaciu činnosť v obci.

Opatrenia	Názov	Merateľné indikátory	Typ	Merná jednotka	Inform. zdroj	Vých. hodnota	Cieľová hodnota
Opatrenie 7.1.1	Predškolská výchova.	Výmera vybudovaných priestorov v m <sup>2</sup>	výstup	m <sup>2</sup>	obec Krásna Ves	0	300
		Výmera zrekonštruovaných priestorov v m <sup>2</sup>	výstupu	m <sup>2</sup>	obec Krásna Ves	0	300
		Počet vzdelávacích miestností	výsledku	počet	obec Krásna Ves	0	4
		Počet užívateľov podporených projektov	výsledku	počet	obec Krásna Ves	0	40

### Podprogram 7.2. Šport

#### Cieľ 7.2. Zabezpečiť trvalé skvalitňovanie vyváženej ponuky výkonnostného a rekreačného športu.

Opatrenia	Názov	Merateľné indikátory	Typ	Merná jednotka	Inform. zdroj	Vých. hodnota	Cieľová hodnota
Opatrenie 7.2.1	Výstavba a rekonštrukcia športovej infraštruktúry.	Počet vybudovaných a zrekonštruovaných zariadení	výsledku	počet	obec Krásna Ves	0	14
		Počet organizovaných športových podujatí	výsledku	počet	obec Krásna Ves	0	20
		Počet užívateľov podporených projektov	výsledku	počet	obec Krásna Ves	0	50
Opatrenie 7.2.2	Rozvoj mimoškolskej činnosti – športové kluby, turistika, kultúrne krúžky.	Počet organizovaných športových podujatí	výsledku	počet	obec Krásna Ves	0	10
		Počet užívateľov podporených projektov	výsledku	počet	obec Krásna Ves	0	20



## 6.8 PROGRAM 8. KULTÚRA

### Podprogram 8.1. Kultúrna infraštruktúra

<b>Cieľ 8.1 Zachovanie kultúrno-historického potenciálu obce a rozvoj kultúrnych, informačných a voľnočasových aktivít v nadväznosti na rozvoj cestovného ruchu na regionálnej a miestnej úrovni.</b>							
Opatrenia	Názov	Merateľné indikátory	Typ	Merná jednotka	Inform. zdroj	Vých. hodnota	Cieľová hodnota
Opatrenie 8.1.1	Výstavba multifunkčného kultúrneho zariadenia.	Výmera zrekonštruovaných priestorov v m <sup>2</sup>	výstup	m <sup>2</sup>	obec Krásna Ves	0	300
		Zníženie koeficientu prestupu tepla,	dopad	%	obec Krásna Ves	0	50
		Plocha zrekonštruovanej strešnej krytiny,	výstup	m <sup>2</sup>	obec Krásna Ves	0	500
Opatrenie 8.1.2	Kultúrno – historické pamiatky a hodnoty.	Výmera zrekonštruovaných priestorov v m <sup>2</sup>	výstup	m <sup>2</sup>	obec Krásna Ves	0	500
		Zníženie koeficientu prestupu tepla,	dopad	%	obec Krásna Ves	0	30
		Plocha zrekonštruovanej strešnej krytiny,	výstup	m <sup>2</sup>	obec Krásna Ves	0	200
		Počet návštevníkov zariadení	dopad	počet	obec Krásna Ves	0	1000
Opatrenie 8.1.4	Rozšírenie a modernizácia priestorov pre potreby obecnej knižnice.	Počet nových objektov kultúrnych služieb	výsledok	počet	obec Krásna Ves	0	1
		Počet výpožičiek za rok	výsledku	počet	obec Krásna Ves	500	1700
Opatrenie 08.1.5	Organizovanie pravidelných kultúrnych podujatí.	Počet nových objektov na organizovanie kultúrnych akcií	výsledok	počet	obec Krásna Ves	0	1
		Počet nových návštevníkov obce	výsledok	počet	obec Krásna Ves	500	2500
		Počet organizovaných kultúrnych podujatí	výsledku	počet	obec Krásna Ves	0	10

### Podprogram 8.2. Organizačné zabezpečenie

<b>Cieľ 8.2 Organizačne zabezpečiť ponuku kultúrnych podujatí v obci.</b>							
Opatrenia	Názov	Merateľné indikátory	Typ	Merná jednotka	Inform. zdroj	Vých. hodnota	Cieľová hodnota
Opatrenie 8.2.1	Spracovať kalendár kultúrnych podujatí na celý rok, tento priebežne aktualizovať. Rozšíriť žánrovú ponuku s orientáciou na hodnotný kultúrny prínos.	Počet spracovaných reklamných informačných letákov	výsledku	počet	obec Krásna Ves	0	1
		Počet nových návštevníkov obce	výsledku	počet	obec Krásna Ves	0	2500

### Podprogram 8.3. Propagácia v oblasti kultúry

<b>Cieľ 8.3 Vytvorenie podmienok na efektívnu propagáciu obce v oblasti kultúry.</b>							
Opatrenia	Názov	Merateľné indikátory	Typ	Merná jednotka	Inform. zdroj	Vých. hodnota	Cieľová hodnota
Opatrenie 8.3.1	Spracovať globálnu koncepciu „propagácie“ histórie obce v multimediálnej forme.	Počet spracovaných reklamných informačných letákov, multimediálnych prezentácií	výsledku	počet	obec Krásna Ves	0	0
		Počet nových návštevníkov obce	výsledok	počet	obec Krásna Ves	0	2500
Opatrenie 8.3.2	Propagácia kultúry na Internete prostredníctvom www stránky obce.	Počet nových prístupov na www stránku	výsledok	počet	obec Krásna Ves	0	300
		Počet nových návštevníkov obce	dopad	počet	obec Krásna Ves	0	500
		Počet propagovaných kultúrnych podujatí	výsledok	počet	obec Krásna Ves	0	1



## 6.9 PROGRAM 9. PROPAGÁCIA A CESTOVNÝ RUCH

### Podprogram 9.1. Propagácia obce

Cieľ 9.1 Zabezpečiť účinnú propagáciu obce.							
Opatrenia	Názov	Merateľné indikátory	Typ	Merná jednotka	Inform. zdroj	Vých. hodnota	Cieľová hodnota
Opatrenie 9.1.1	Aktualizácia www stránky obce.	Počet nových prístupov na www stránku	výsledok	počet	obec Krásna Ves	1900	500
Opatrenie 9.1.2	Podpora budovania informačných tabúlí v obce.	Počet nových inštalovaných tabúlí	výsledok	počet	obec Krásna Ves	0	5
		Počet nových návštevníkov obce	dopad	počet	obec Krásna Ves	0	2000

### Podprogram 9.2. Rekreačno - relaxačné zázemie obce.

Cieľ 9.2 Budovanie relaxačno – rekreačného zázemia obce.							
Opatrenia	Názov	Merateľné indikátory	Typ	Merná jednotka	Inform. zdroj	Vých. hodnota	Cieľová hodnota
Opatrenie 9.2.1	Podpora vytvárania nových atrakcií v obci.	Počet vytvorených nových pracovných miest	dopad	počet	obec Krásna Ves	0	14
		Počet nových návštevníkov obce	výsledok	počet	obec Krásna Ves	0	2000
		Tržby z predaja služieb	dopad	€	obec Krásna Ves	0	400 tis.

### Podprogram 9.3. Cestovný ruch.

Cieľ 9.3 Podporovať podnikateľské aktivity v cestovnom ruchu.							
Opatrenia	Názov	Merateľné indikátory	Typ	Merná jednotka	Inform. zdroj	Vých. hodnota	Cieľová hodnota
Opatrenie 9.3.1	Uzavrieť s podnikateľmi dohody o poskytovaní služieb v agroturistike a cestovnom ruchu a o propagovaní ich služieb obcami.	Počet uzatvorených dohôd	výsledok	počet	obec Krásna Ves	0	1
		Počet nových atrakcií obce	výsledok	počet	obec Krásna Ves	0	2
		Počet nových propagačných materiálov	výsledok	počet	obec Krásna Ves	0	1
		Počet nových návštevníkov obce	výsledok	počet	obec Krásna Ves	0	2500
Opatrenie 9.3.2	Podporovať podnikateľské subjekty, neziskové organizácie a inštitúcie pri získavaní finančných prostriedkov z grantov a fondov EÚ.	Počet nových atrakcií obce	výsledok	počet	obec Krásna Ves	0	2
		Objem získaných prostriedkov	výstup	mil. €	obec Krásna Ves	0	-
		Počet nových návštevníkov obce	výsledok	počet	obec Krásna Ves	0	2500
		Počet užívateľov podporených projektov	výsledku	počet	obec Krásna Ves	0	2500

## 6.10 PROGRAM 10. ADMINISTRATÍVA A BEZPEČNOSŤ

### Podprogram 10.1. Administratíva

Cieľ 10.1 Zabezpečiť rozvoj administratívnej infraštruktúry a podmienok na výkon samosprávnych funkcií v obci							
Opatrenia	Názov	Merateľné indikátory	Typ	Merná jednotka	Inform. zdroj	Vých. hodnota	Cieľová hodnota
Opatrenie 10.1.1	Komplexná rekonštrukcia budovy obecného úradu.	Počet podporených projektov, prostredníctvom ktorých boli vytvorené podmienky na poskytovanie nových služieb verejnej infraštruktúry	dopadu	počet	obec Krásna Ves	0	1
		Počet zrekonštruovaných miestností	dopadu	počet	obec Krásna Ves	0	8
		Počet vytvorených pracovných miest	výsledok	počet	obec Krásna Ves	0	0
		Celková zateplená plocha	výsledok	m²	obec Krásna Ves	0	300



## Podprogram 10.2. Bezpečnosť

Cieľ 10.2 Vytvorenie podmienok na znížovanie kriminality v obci a ochranu majetku obyvateľov a ostatných subjektov v obci.							
Opatrenia	Názov	Merateľné indikátory	Typ	Merná jednotka	Inform. zdroj	Vých. hodnota	Cieľová hodnota
Opatrenie 10.2.1	Zriadenie kamerového systému.	Počet nainštalovaných kamier	výsledok	počet	obec Krásna Ves	0	6
		Zníženie kriminality	dopad	%	obec Krásna Ves	0	40
		Pokrytie územia	dopad	%	obec Krásna Ves	0	50

## 6.11 PROGRAM 11. INFORMATIZÁCIA OBCE

### Podprogram 11.1. Budovanie a rozvoj informačnej infraštruktúry.

Cieľ 11.1 Zabezpečiť technické podmienky na prechod samosprávy na nový typ vládnutia - e - government.							
Opatrenia	Názov	Merateľné indikátory	Typ	Merná jednotka	Inform. zdroj	Vých. hodnota	Cieľová hodnota
Opatrenie 11.1.1	Rozvoj infraštruktúry informačných systémov samosprávy.	% obyvateľov, ktorí využili internet v priebehu posledných 3 mesiacov na interakciu s verejnými inštitúciami	dopad	%	obec Krásna Ves	10	20
		% podnikov, ktoré využili internet v priebehu posledných 3 mesiacov na interakciu s verejnými inštitúciami	dopad	%	obec Krásna Ves	20	40
		Podiel transakčných typov služieb na celkovom počte základných verejných e-služieb	dopad	%	obec Krásna Ves	10	20
Opatrenie 11.1.2	Zavádzanie efektívnych elektronických služieb poskytovaných na úrovni samosprávy.	on-line dostupnosť 20 základných verejných služieb	dopad	%	obec Krásna Ves	5	30
		Počet potrebných dokumentov pri vybavení agendy spojenej s vybranou životnou udalosťou	výsledok	Počet	obec Krásna Ves	3	1
		% obyvateľov, ktorí využili internet v priebehu posledných 3 mesiacov na interakciu s verejnými inštitúciami	dopad	%	obec Krásna Ves	5	30
		% podnikov, ktoré využili internet v priebehu posledných 3 mesiacov na interakciu s verejnými inštitúciami	dopad	%	obec Krásna Ves	10	20
		Podiel transakčných typov služieb na celkovom počte základných verejných e-služieb	dopad	%	obec Krásna Ves	20	40

### Podprogram 11.2. Počítačová gramotnosť.

Cieľ 11.2 Zvýšenie počítačovej gramotnosti obyvateľov a pracovníkov samosprávy.							
Opatrenia	Názov	Merateľné indikátory	Typ	Merná jednotka	Inform. zdroj	Vých. hodnota	Cieľová hodnota
Opatrenie 11.2.1	Podpora zvyšovania počítačového vedomia u pracovníkov samosprávy.	Počet užívateľov podporených Projektov	výsledku	počet	obec Krásna Ves	0	3
		Počet podporených projektov	výstupu	počet	obec Krásna Ves	0	1
		% pracovníkov ovládajúcich 5 zo 6 základných IT zručností	dopad	%	obec Krásna Ves	50	100
Opatrenie 11.2.2	Podpora zvyšovania počítačového vedomia u obyvateľov obce.	Počet užívateľov podporených projektov	výsledku	počet	obec Krásna Ves	0	100
		Počet podporených projektov	výstupu	počet	obec Krásna Ves	0	5
		% obyvateľov ovládajúcich 5 zo 6 základných IT zručností	dopad	%	obec Krásna Ves	10	20
Opatrenie 11.2.3	Podpora vzdelávacích aktivít zameraných na zvyšovanie zručností a vedomostí o internete a motiváciu k používaniu internetu a elektronických služieb.	Počet užívateľov podporených projektov	výsledku	počet	obec Krásna Ves	0	100
		Počet podporených projektov	výstupu	počet	obec Krásna Ves	0	5
		Podiel transakčných typov služieb na celkovom počte základných verejných e-služieb	dopad	%	obec Krásna Ves	5	30
		% obyvateľov, ktorí využili internet v priebehu posledných 3 mesiacov na interakciu s verejnými inštitúciami	dopad	%	obec Krásna Ves	10	20
		% podnikov, ktoré využili internet v priebehu posledných 3 mesiacov na interakciu s verejnými inštitúciami	dopad	%	obec Krásna Ves	20	40
		% obyvateľov ovládajúcich 5 zo 6 základných IT zručností	dopad	%	obec Krásna Ves	10	20



## **Realizačná časť Programu hospodárskeho rozvoja a sociálneho rozvoja obce Krásna Ves 2015 - 2024**

Realizačná časť je zameraná na popis postupov inštitucionálneho zabezpečenia formou partnerstva a organizačné zabezpečenie realizácie programu rozvoja obce, systém monitorovania a hodnotenia plnenia programu rozvoja obce s ustanovením merateľných ukazovateľov, vecný a časový harmonogram realizácie programu rozvoja obce formou akčných plánov.

### **7 INŠTITUCIONÁLNE A ORGANIZAČNÉ ZABEZPEČENIE REALIZÁCIE PHRSR OBCE KRÁSNA VES**

Obecný úrad zabezpečuje trvalo udržateľný hospodársky rozvoj, sociálny rozvoj a územný rozvoj prostredníctvom PHRSR a Akčných plánov. Obecný úrad v súčinnosti s poslancami OZ a zriadenými komisiami pripravuje vízie, stratégie, iniciuje aktivity strategického rozvoja obce, vykonáva stratégiu regionálneho rozvoja, vypracováva program hospodárskeho a sociálneho rozvoja, koordinuje spoluprácu na jeho vypracovaní, spolupracuje s externým prostredím, vedie databázy kontaktov, vedie prehľad o organizáciách tretieho sektora, pomáha a vytvára podmienky na ich činnosť. Úrad analyzuje potreby, ktoré sa plánujú prefinancovať z príspevkov na projekty, sleduje výzvy na predkladanie žiadostí, legislatívu, pravidlá, pri príprave spolupracuje s vecnými útvarmi a externým prostredím, vytvára podmienky pre realizáciu projektov, monitoruje priebeh realizácie projektov, zúčastňuje sa na kontrole práce na projektoch, kontroluje práce na realizácii projektov a hodnotí ukončené projekty, sleduje legislatívu a pravidlá pre čerpanie fondov EÚ a grantov, komunikuje s riadiacim orgánom, monitoruje realizáciu projektov.

Koordinácia efektívnej a účinnej implementácie PHRSR obce bude zabezpečená prostredníctvom príslušných komisií OZ.

Obecné zastupiteľstvo kontroluje dosahovanie stanovených cieľov PHRSR obce Krásna Ves. Pravidelne sleduje a hodnotí výsledky implementácie PHRSR. Orgány a inštitúcie štátnej správy všetkých oblastí spoločensko-ekonomického a kultúrneho života, ktoré realizáciou svojich rozvojových aktivít prispievajú k napĺňaniu cieľov PHRSR obce a vstupujú do partnerstiev územnej spolupráce. Podnikateľské subjekty, združenia podnikateľských subjektov, zamestnávateľia – koordinujúce aktivity na napĺňanie cieľov PHRSR a vstupujúce do partnerstiev na mimosektorovej báze, podnikateľský subjekt – samospráva – tretí sektor. Záujmové spolky a združenia, občianske združenia – realizujúci svoje rozvojové aktivity v koordinácii s obcou Krásna Ves, v súlade s opatreniami a aktivitami PHRSR obce Krásna Ves, podporujúcimi vyvážený regionálny rozvoj územia mesta. Ostatní socio-ekonomickí partneri – podieľajúcich sa na realizovaní akčných plánov v súlade s PHRSR obce Krásna Ves na roky 2015 – 2024.

#### *Inštitucionálne a organizačné zabezpečenie realizácie akčných plánov obce Krásna Ves*

Implementácia PHRSR obce Krásna Ves sa bude realizovať aj prostredníctvom konkrétnych Akčných plánov. Akčné plány PHRSR by mali byť priamo napojené na rozpočet mesta a zároveň reflektujú kompetencie mesta.

Návrh systému riadenia a implementácie akčných plánov PHRSR obce Krásna Ves je nasledovný:

- Obecné zastupiteľstvo monitoruje implementáciu akčných plánov obce Krásna Ves. Posudzuje a schvaľuje návrhy na zmenu a doplnenie akčných plánov.
- Realizáciu konkrétnych projektov Akčného plánu obce Krásna Ves budú zabezpečovať pracovníci úradu a starosta obce.
- Kontrolným orgánom budú poverené jednotlivé komisie Obecného zastupiteľstva obce Krásna Ves.

Realizácia vyžaduje pravidelnú systematickú prácu skupín odborníkov a pracovníkov samosprávy. Na tento účel sa doporučuje zriadiť nasledovné orgány s prepojením na vlastné ľudské zdroje:



#### *Výbor pre PHRSR*

Poradný orgán zložený zo starostu a poslancov obecného zastupiteľstva. Úlohou výboru bude v intervale minimálne dva krát do roka posúdiť Správu o realizácii PHRSR a stav finančného čerpania prostriedkov, dopadovú analýzu PHRSR, plán na ďalšie obdobie a navrhovať stratégiu rozvoja a doplnenie úloh a opatrení, ktoré neboli uvedené v PHRSR.

#### *Komisia strategického rozvoja*

Výkonný útvar, zabezpečujúci plánovanie a realizáciu úloh PHRSR. Úlohou útvaru bude: vypracovávať Opatrenia, koordinovať Opatrenia, monitorovať realizáciu Projektov, vypracovávať dopadové analýzy Projektov, spolupracovať s inými partnermi doma a v zahraničí na realizácii Projektov, vyhľadávať potenciálne zdroje a partnerstvá na realizáciu úloh PHRSR, dohliadať nad ekonomickým čerpaním Projektových prostriedkov, zbierať podklady o Projektoch v rámci PHRSR realizovaných inými subjektami, viesť aktuálnu analýzu demografie a štruktúry ekonomických charakteristík obce, sledovať podnikateľskú klímu a vzájomný vzťah odvetví v obci, poskytovať asistenciu podnikom vytváraním všestranných komunikačných kanálov, atď.

#### *Koordinátor pre stratégiu*

Bude mať za úlohu: fungovať ako výkonný tajomník, koordinovať realizáciu PHRSR, predkladať správy, podieľať sa na určovaní priorít realizácie PHRSR, koordinovať stretnutia, podnety, požiadavky predstaviteľov rozhodujúcich odvetví na území obce, zaznamenávať dôležité trendy v hospodárstve majúce dopad na vývoj obce, podieľať sa na budovaní verejno-súkromných partnerstiev, zúčastňovať sa na dôležitých domácich a zahraničných stretnutiach, konferenciách, zameraných na rozvoj obce.

#### *Vlastní zamestnanci*

Do realizácie PHRSR budú zapojení aj ostatní zamestnanci.

## 7.1 SYSTÉM MONITOROVANIA A HODNOTENIA PLNENIA PHRSR

Medzi kľúčové činnosti a procesy nevyhnutné pre správne zabezpečenie implementácie PHRSR patria aj monitorovanie a hodnotenie na úrovni programu i jednotlivých projektov. Základom nového strategického prístupu v oblasti monitoringu a hodnotenia pre programové obdobie 2015 – 2024 je dôraz kladený na jasné definovanie cieľov a orientácia na výsledky intervencií. Jednotné a správne porozumenie nového výsledkovo orientovaného prístupu k politike súdržnosti EÚ je kľúčovým faktorom efektívnej prípravy a realizácie programového obdobia 2014 - 2020. Premenu plánovaných vstupov, výstupov a výsledkov na skutočné vstupy, výstupy a dosiahnuté výsledky prostredníctvom výberu a implementácie projektov možno pozorovať v reálnom čase pomocou monitorovacích mechanizmov. Monitorovanie, ktorého dominantným nástrojom sú merateľné ukazovatele, je teda zamerané predovšetkým na sledovanie efektivity implementačných a riadiacich mechanizmov programu a na dosahovanie cieľov programu. Na rozdiel od vstupov a výstupov, skutočne dosiahnutý výsledok je okrem realizácie programu daný aj externými faktormi mimo dosahu programu. Externé faktory môžu mať na dosahovanie výsledku minimálny alebo výraznejší vplyv. Práve preto je pri tvorbe programu kľúčové identifikovať pokiaľ možno všetky faktory, ktoré môžu ovplyvniť dosahovanie B. n. Bebravouého výsledku a rozhodnúť, ktoré z nich budú predmetom programu. Z tohto dôvodu je určenie celkového skutočne dosiahnutého výsledku t.j. reálneho dopadu (dosahu) programu na zmenu sociálno-ekonomickej reality možné len na základe vykonania hodnotenia dopadov.

Dopady nebudú merané prostredníctvom ukazovateľov, ale vhodne B. n. Bebravouými metódami hodnotenia. Hodnotenie vychádza z údajov získaných na základe monitorovania, kombinuje ich s ďalšími údajmi a poskytuje pridanú hodnotu pre proces učenia, zdokonaľovania a zvyšovania transparentnosti verejných politík tým, že analyzuje unikátnu špecifickú situáciu hodnoteného programu. Hľadá súvislosti, ktoré nie sú evidentné a dopady, ktoré neboli plánované, poskytuje relevantné dôkazy. Stanovenie vhodných výstupových a najmä výsledkových merateľných ukazovateľov je kľúčové, aby bolo možné merať a spätne vyhodnotiť dosahovanie plánovanej zmeny sociálno-ekonomickej reality. Výstupové merateľné ukazovatele pre všetky prioritné osi PHRSR je potrebné definovať v závislosti od plánovaných aktivít a projektov, ktoré prispievajú k dosahovaniu plánovaného výsledku. Zvoliť by mali len tie merateľné ukazovatele, ktoré vystihujú podstatu výstupov priorít a prioritných osí PHRSR. Cieľové hodnoty predstavujú kvalifikovaný odhad, ktorý môže byť v prípade potreby upravený na základe vývoja implementácie. Pri stanovovaní cieľových hodnôt je vhodné vychádzať zo skúseností s implementáciou podobných projektov v minulosti, z dostupných cenníkov, prípadne smerných ukazovateľov (tzv. benchmarkov).

#### *Monitoring*

Významným predpokladom pre úspešné napĺňanie cieľov PHRSR obce Krásna Ves je posilnenie postavenia miestnej samosprávy pri implementácii samotného programu. Zároveň je potrebné, aby miestna samospráva aktívne iniciovala vznik partnerstiev (spolupráce) s významnými





socioekonomickými aktérmi pôsobiacimi na území obce. Úlohou miestnej samosprávy je pravidelné monitorovanie a vyhodnocovanie plnenia PHRSR obce Krásna Ves. Hlavným cieľom monitorovania je pravidelné sledovanie realizácie cieľov Programu a projektov s využitím systému merateľných ukazovateľov. Výstupy z monitorovania zabezpečujú pre obec Krásna Ves vstupy pre rozhodovanie pre účely zlepšenia implementácie PHRSR, vypracovávanie priebežných správ a záverečnej správy o vykonávaní PHRSR a podklady pre rozhodovanie Mestského zastupiteľstva obce Krásna Ves (napr. v súvislosti s prípadnou revíziou PHRSR). Monitorovanie a hodnotenie zabezpečujú všetky subjekty zúčastnené na riadení PHRSR v rozsahu zadefinovaných úloh a zodpovedností (definované v PHRSR obce Krásna Ves). V súvislosti s implementáciou PHRSR je monitorovanie na úrovni individuálnych projektov zabezpečované, v rámci príslušných opatrení, zodpovednými projektovými manažérmi (projektový manažér, poverený zástupca zodpovedný za realizáciu projektu).

Monitorovanie na úrovni cieľov a prioritných osí PHRSR ako celku bude zabezpečovať OcÚ Krásna Ves. Údaje získané v procese monitorovania predstavujú významný zdroj informácií pre riadenie PHRSR a pre prijímanie rozhodnutí OcÚ Krásna Ves a Obecného zastupiteľstva. Zároveň sú využívané v procese hodnotenia PHRSR, resp. jeho rôznych aspektov. Monitorovanie (a následne hodnotenie) prebieha na základe systému merateľných ukazovateľov.

Ciele PHRSR sa definujú a následne kvantifikujú v procese programovania prostredníctvom sústavy merateľných ukazovateľov. Ukazovatele sú záväzné pre všetky subjekty a sú súčasťou PHRSR obce Krásna Ves. Napĺňanie zadefinovaných ukazovateľov predstavuje najdôležitejší nástroj pre monitorovanie a hodnotenie napĺňania cieľov PHRSR. Rámcové merateľné ukazovatele PHRSR sú uvedené na konci programovej časti PHRSR obce Krásna Ves na roky 2015 - 2024. Monitorovanie začína na najnižšom stupni – na úrovni projektu. Pre potreby monitorovania je projekt základnou jednotkou, ktorá je analyzovaná prostredníctvom relevantných zozbieraných údajov.

#### *Hodnotenie*

V súlade so systémom riadenia, definovaným v PHRSR, hodnotenie predstavuje proces, ktorý systematicky skúma prínos z realizácie PHRSR a jeho súlad s cieľmi stanovenými v PHRSR a analyzuje účinnosť realizačných procesov a vhodnosť nastavenia jednotlivých opatrení a skupiny aktivít a pripravuje odporúčania na zvýšenie ich efektívnosti. Počas programového obdobia (roky 2015 – 2024) sa odporúča vykonávať priebežné hodnotenia a po ukončení programového obdobia, tzv. následné hodnotenie. Výsledky sa zverejňujú podľa platných predpisov o prístupe k informáciám. Proces hodnotenia z hľadiska jeho vykonávania je rozdelený na interné a externé hodnotenie. Pri internom hodnotení je v procese hodnotenia realizovaný vlastnými (internými) kapacitami subjektu zodpovedného za administratívne zabezpečenie realizácie PHRSR, naopak na externom hodnotení sa podieľa externý subjekt (iná právnická alebo fyzická osoba).

#### *Priebežné hodnotenie*

Proces priebežného hodnotenia má formu série hodnotení, ktorých cieľom je kontinuálne počas implementácie Programu skúmať rozsah, do akého sa využili prostriedky, skúmať efektívnosť a účinnosť programovania a sociálno-ekonomický dopad. Zároveň identifikuje faktory, ktoré prispeli k úspechu alebo neúspechu implementácie Programu vrátane udržateľnosti a identifikovania vhodných postupov. Hodnotenie sa vykonáva systematicky a priebežne počas celého trvania Programu až po predloženie Záverečnej správy Programu. Priebežné hodnotenia sa odporúča vykonávať raz ročne. Hodnotiace obdobie je obdobie od 1. januára do 31. decembra príslušného roka. Správu z hodnotenie predkladá OcÚ obecnému zastupiteľstvu obce Krásna Ves najneskôr do 6 mesiacov po uplynutí príslušného hodnotiaceho obdobia. Základnými podkladmi pre prípravu hodnotenia sú monitorovacie správy projektov realizovaných v rámci príslušného PHRSR a priebežné správy o implementovaní PHRSR predkladané Obecnému zastupiteľstvu obce Krásna Ves. Výsledky hodnotenia sú podkladom pre rozhodnutia OcÚ a Obecné zastupiteľstvo obce Krásna Ves pri riadení realizácie PHRSR s účelom dosiahnuť žiaduci pokrok smerom k naplneniu hlavných ekonomických, sociálnych a environmentálnych cieľov.

#### *Následné hodnotenie*

Následné hodnotenie skúma rozsah, v akom sa využili zdroje, účinnosť a efektívnosť programovania a sociálno-ekonomický vplyv. Následné hodnotenie určí faktory, ktoré prispeli k úspechu alebo neúspechu vykonávania PHRSR a určí osvedčené postupy. Výstupom následného hodnotenia je



Záverečná správa o hodnotení PHRSR obce Krásna Ves. Hodnotiace obdobie pri následnom hodnotení predstavuje obdobie celej realizácie PHRSR (tzv. programové obdobie. Programové obdobie začína dňom schválenia Programu príslušným monitorovacím výborom a končí 31.12.2024. Vypracovanie Záverečnej správy zabezpečí OcÚ Krásna Ves, ktorý ju do 6 mesiacov od ukončenia programového obdobia predkladá obecnému zastupiteľstvu.

#### Formulár č. R 5 - Plán hodnotenia a monitorovania

Plán priebežných hodnotení PHRSR na programové obdobie 2015 - 2024

Typ hodnotenia	Vykonat' prvýkrát	Dôvod vykonania/ periodicita
<b>Strategické hodnotenie</b>	v roku 2020	podľa rozhodnutia obce/koordinátora PHRSR a vzniknutej spoločenskej potreby.
<b>Operatívne hodnotenie</b>		
Tematické hodnotenie časti PHRSR	v roku 2016, 2018, 2020, 2022	téma hodnotenia identifikovaná ako riziková časť vo výročnej monitorovacej správe za predchádzajúci kalendárny rok
Ad hoc mimoriadne hodnotenie	podľa potreby	pri značnom odklone od stanovených cieľov a doľahnutých hodnôt ukazovateľov pri návrhu na revíziu PHRSR
Ad hoc hodnotenie celého PHRSR alebo jeho časti	na konci programovacieho obdobia	na základe rozhodnutia starostu/primátora, kontrolného orgánu obce/mesta, podnetu poslancov; na základe protokolu NKÚ SR, správy auditu ...
Zdroj: Príloha k metodike PHRSR, 2014, s.25.		

## 7.2 KOMUNIKAČNÝ PLÁN

Obec bude priebežne informovať o realizácii PHRSR prostredníctvom verejných zasadnutí OZ, ako aj prostredníctvom vlastnej www stránky. Na stránke sa budú priebežne publikovať schválené monitorovacie správy, ktoré boli schválené obecným zastupiteľstvom. V prípravnej fáze monitorovacej správy budú môcť zúčastnené strany pripomienkovať predkladaný materiál. Zodpovedný za pravidelné informovanie bude OcÚ Krásna Ves.

#### Formulár č. R 1 - Komunikačný plán pre fázu realizácie PHRSR

P. č.	Časový rámec	Miesto konania	Cieľová skupina	Forma	Téma, ciele	Vstupné údaje	Výstupy
1.	01/2016	OcÚ	poslanci, obyvatelia, neziskové a podnikateľské subjekty	verejné prerokovanie	Prepojenie PHRSR a programového rozpočtovania, hodnotenie plnenia za predchádzajúci rok	Hodnotiaca a monitorovacia správa plnenia PHRSR, rozpočet na príslušný rok, Výročná správa obce, Záverečný účet	Monitorovacia správa, Uznesenie OZ
2.	01/2017	OcÚ	poslanci, obyvatelia, neziskové a podnikateľské subjekty	verejné prerokovanie	Prepojenie PHRSR a programového rozpočtovania, hodnotenie plnenia za predchádzajúci rok	Hodnotiaca a monitorovacia správa plnenia PHRSR, rozpočet na príslušný rok, Výročná správa obce, Záverečný účet	Monitorovacia správa, Uznesenie OZ
3.	01/2018	OcÚ	poslanci, obyvatelia, neziskové a podnikateľské subjekty	verejné prerokovanie	Prepojenie PHRSR a programového rozpočtovania, hodnotenie plnenia za predchádzajúci rok	Hodnotiaca a monitorovacia správa plnenia PHRSR, rozpočet na príslušný rok, Výročná správa obce, Záverečný účet	Monitorovacia správa, Uznesenie OZ
4.	01/2019	OcÚ	poslanci, obyvatelia, neziskové a podnikateľské subjekty	verejné prerokovanie	Prepojenie PHRSR a programového rozpočtovania, hodnotenie plnenia za predchádzajúci rok	Hodnotiaca a monitorovacia správa plnenia PHRSR, rozpočet na príslušný rok, Výročná správa obce, Záverečný účet	Monitorovacia správa, Uznesenie OZ
5.	01/2020	OcÚ	poslanci, obyvatelia, neziskové a podnikateľské subjekty	verejné prerokovanie	Prepojenie PHRSR a programového rozpočtovania, hodnotenie plnenia za predchádzajúci rok	Hodnotiaca a monitorovacia správa plnenia PHRSR, rozpočet na príslušný rok, Výročná správa obce, Záverečný účet	Monitorovacia správa, Uznesenie OZ
6.	01/2021	OcÚ	poslanci, obyvatelia, neziskové a podnikateľské subjekty	verejné prerokovanie	Prepojenie PHRSR a programového rozpočtovania, hodnotenie plnenia za predchádzajúci rok	Hodnotiaca a monitorovacia správa plnenia PHRSR, rozpočet na príslušný rok, Výročná správa obce, Záverečný účet	Monitorovacia správa, Uznesenie OZ



7.	01/2022	OcÚ	poslanci, obyvatelia, neziskové a podnikateľské subjekty	verejné prerokovanie	Prepojenie PHRSR a programového rozpočtovania, hodnotenie plnenia za predchádzajúci rok	Hodnotiaca a monitorovacia správa plnenia PHRSR, rozpočet na príslušný rok, Výročná správa obce, Záverečný účet Hodnotiaca a monitorovacia správa plnenia PHRSR, rozpočet na príslušný rok, Výročná správa obce, Záverečný účet	Monitorovacia správa, Uznesenie OZ
8.	01/2023	OcÚ	poslanci, obyvatelia, neziskové a podnikateľské subjekty	verejné prerokovanie	Prepojenie PHRSR a programového rozpočtovania, hodnotenie plnenia za predchádzajúci rok	Hodnotiaca a monitorovacia správa plnenia PHRSR, rozpočet na príslušný rok, Výročná správa obce, Záverečný účet	Monitorovacia správa, Uznesenie OZ
9.	01/2024	OcÚ	poslanci, obyvatelia, neziskové a podnikateľské subjekty	verejné prerokovanie	Prepojenie PHRSR a programového rozpočtovania, hodnotenie plnenia za predchádzajúci rok	Hodnotiaca a monitorovacia správa plnenia PHRSR, rozpočet na príslušný rok, Výročná správa obce, Záverečný účet	Monitorovacia správa, Uznesenie OZ, Záverečná hodnotiaca správa

Zdroj: Príloha k metodike PHRSR, 2014, s.25.

## 8 AKČNÝ PLÁN

Akčný plán je konkrétny a záväzný harmonogram činností súvisiacich s rozvojom obce v jednotlivých oblastiach sociálno-ekonomického rozvoja, vychádza zo stratégie, je jej logickou súčasťou a realizuje sa prostredníctvom konkrétnych nosných a podporných Projektov. Akčný plán obsahuje záväzky týkajúce sa plnenia jednotlivých úloh ako aj zoznam inštitúcií zodpovedných za ich plnenie, predpokladané zdroje financovania, predpokladané objemy rozpočtov, dopad na rozpočet relevantného subjektu, ako aj stav momentálnej popravenosti Projektov. Súčasťou akčného plánu je predpokladaný časový harmonogram. Predpokladané rozpočty v pláne sú uvedené v **tis. €**.

### 8.1 PROGRAM 1. HOSPODÁRSTVO A VEDECKO-TECHNICKÝ ROZVOJ

Strategický zámer						
Zlepšiť podmienky pre rozvoj podnikateľských aktivít, s dôrazom na zvýšenie úrovne zamestnanosti a úrovne a kvality služieb pre obyvateľov obce. V oblasti priemyslu je potrebné okrem zachovania stabilných prvkov výroby všetkými možnými opatreniami podporovať vytváranie nových pracovných príležitostí.						
Podprogram 1.1. Podpora malého a stredného podnikania zo strany obce.						
Cieľ 1.1	Finančne, legislatívne a technicky podporovať malé a stredné podnikanie zo strany obce.					
Opatrenie 1.1.1	Zakladanie a revitalizácia malých a stredných podnikov s majetkovou účasťou obce.					
		Predpokladaný rozpočet	Zdroje financovania	Realizácia	Dopad na rozpočet	Oprávnení žiadatelia
Aktivity	Tvorba podmienok.	podľa potreby	rozpočet obce, podnikateľské subjekty	súkromný sektor	stredný	podnikateľské subjekty, obec
Opatrenie 1.1.2	Podpora rozvoja obchodných a komerčných služieb v obci.					
		Predpokladaný rozpočet	Zdroje financovania	Realizácia	Dopad na rozpočet	Oprávnení žiadatelia
Aktivity	Výstavba nových obchodných priestorov spoločnej predajne na predaj potravinárskych výrobkov, mäsových výrobkov, ovocia a zeleniny a základných domácich potrieb.	podľa potreby	podnikateľské subjekty, úvery, iné grantové schémy	súkromný sektor	žiadny	podnikateľské subjekty
	Podpora zriadenia predajne záhradkárskeho potrieb.	podľa potreby	podnikateľské subjekty, úvery, iné grantové schémy	súkromný sektor	žiadny	podnikateľské subjekty
Podprogram 1.2. Podpora tradičných odvetví priemyslu a poľnohospodárstva.						
Cieľ 1.2	Zabezpečiť rozvoj tradičných remesiel v obci.					
Opatrenie 1.2.1	Rekonštrukcia budov a hál v areáli hospodárskych dvorov PD.					
		Predpokladaný rozpočet	Zdroje financovania	Realizácia	Dopad na rozpočet	Oprávnení žiadatelia
Aktivity	Vypracovanie technickej dokumentácie.	20	podnikateľské subjekty, úvery, iné grantové schémy	súkromný sektor	žiadny	podnikateľské subjekty
	Rekonštrukcia hál a budov.	200	podnikateľské	súkromný	žiadny	podnikateľské



			subjekty, úvery, iné grantové schémy	sektor		subjekty
	Zabezpečiť finalizáciu poľnohospodárskej produkcie - využiť objekty v areály PD.	300	podnikateľské subjekty, úvery, iné grantové schémy	súkromný sektor	žiadny	podnikateľské subjekty
	Modernizácia technologického vybavenia PD.	300	podnikateľské subjekty, úvery, iné grantové schémy	súkromný sektor	žiadny	podnikateľské subjekty
	Založenie špeciálnej poľnohospodárskej výroby a distribúcie produkcie.	400	podnikateľské subjekty, úvery, iné grantové schémy	súkromný sektor	žiadny	podnikateľské subjekty

Podprogram 1.3. Podpora inovačných aktivít v podnikoch.						
Cieľ 1.3		Vytvorenie podmienok na rozvoj inovačných aktivít v súkromných podnikoch.				
Opatrenie 1.3.1		Zavádzanie nových technológií do súčasných výrobných prevádzok.				
		Predpokladaný rozpočet	Zdroje financovania	Realizácia	Dopad na rozpočet	Oprávnení žiadatelia
Aktivity	Zakúpenie mechanizmu na čistenie – zametanie a vlhčenie ulíc.	podľa potreby	podnikateľské subjekty, úvery, iné grantové schémy, ŠF EÚ	súkromný sektor	žiadny	podnikateľské subjekty
	Modernizácia vybavenia Podniku služieb, s.r.o. – technologické vybavenie.	podľa potreby	podnikateľské subjekty, úvery, iné grantové schémy, ŠF EÚ	súkromný sektor	žiadny	podnikateľské subjekty
	Podnik služieb, s.r.o. – obstaranie zariadení na poskytovanie reštauračných služieb.	podľa potreby	podnikateľské subjekty, úvery, iné grantové schémy, ŠF EÚ	súkromný sektor	žiadny	podnikateľské subjekty
Opatrenie 1.3.2		Rekonštrukcia existujúcich zastaralých priemyselných zón, s dôrazom na zavádzanie nových technológií.				
		Predpokladaný rozpočet	Zdroje financovania	Realizácia	Dopad na rozpočet	Oprávnení žiadatelia
Aktivity	Vypracovanie technickej dokumentácie.	20	podnikateľské subjekty, úvery, iné grantové schémy, ŠF EÚ	súkromný sektor	žiadny	podnikateľské subjekty
	Výstavba priestorov pre prevádzku spracovania drevnej hmoty (finalizácia).	300	podnikateľské subjekty, úvery, iné grantové schémy, ŠF EÚ	súkromný sektor	žiadny	podnikateľské subjekty
	Možnosti rozvoja priemyselnej zóny – malých výrobných prevádzok v priestore areálu PD.	400	podnikateľské subjekty, úvery, iné grantové schémy, ŠF EÚ	súkromný sektor	žiadny	podnikateľské subjekty

Podprogram 1.4. Energetická efektívnosť a progresívne technológie vo výrobe.						
Cieľ 1.4		Zvýšenie energetickej efektívnosti na strane výroby aj spotreby a zavádzanie progresívnych technológií v energetike.				
Opatrenie 1.4.1		Podpora výstavby zariadení na využívanie obnoviteľných zdrojov energie.				
		Predpokladaný rozpočet	Zdroje financovania	Realizácia	Dopad na rozpočet	Oprávnení žiadatelia
Aktivity	Spracovanie technickej dokumentácie.	1	rozpočet obce, ŠF EÚ, podnikateľské subjekty, úvery, iné grantové schémy	verejný sektor	stredný	obec Krásna Ves
	Inštalácia slnečných kolektorov na budovu obecného úradu.	50	rozpočet obce, ŠF EÚ, podnikateľské subjekty, úvery, iné grantové schémy	verejný sektor	vysoký	obec Krásna Ves

	2015	2016	2017	2018	2019	2020	2021	2022	2023	2024
Podprogram 1.1. Podpora malého a stredného podnikania zo strany obce.										
Cieľ 1.1										
Projekt 1.1.1										
Projekt 1.1.2										



Podprogram 1.2. Podpora tradičných odvetví priemyslu a poľnohospodárstva.									
Cieľ 1.2									
Projekt 1.2.1									
Podprogram 1.3. Podpora inovačných aktivít v podnikoch.									
Cieľ 1.3									
Projekt 1.3.1									
Projekt 1.3.2									
Podprogram 1.4. Energetická efektívnosť a progresívne technológie vo výrobe.									
Cieľ 1.4									
Projekt 1.4.1									

## 8.2 PROGRAM 2. DOPRAVA A KOMUNIKÁCIE

Strategický zámer						
Podpora investičných aktivít so zameraním na modernizáciu a budovanie regionálnych komunikácií (ciest II. a III. triedy) zaisťujúcich dopravnú obslužnosť obce Krásna Ves. Zámerom je zabezpečiť také prepojenie osídlenia, ktoré umožní efektívny pohyb ľudí a tovaru, modernizáciu dopravných sústavov zabezpečujúcich bezpečné a hygienicky vyhovujúce dopravné trasy. Cieľom investícií do tohto typu dopravnej infraštruktúry je odstránenie identifikovaných nedostatkov v cestnej sieti s ohľadom environmentálny a bezpečnostný aspekt.						
Podprogram 2.1. Komunikácie						
Cieľ 2.1	Zabezpečiť výstavbu a rekonštrukciu miestnych a štátnych komunikácií.					
Opatrenie 2.1.1	Výstavba a rekonštrukcia miestnych komunikácií v obci.					
		Predpokladaný rozpočet	Zdroje financovania	Realizácia	Dopad na rozpočet	Oprávnení žiadatelia
Aktivity	Vypracovanie technickej dokumentácie.	10	rozpočet obce, ŠF EÚ	verejný sektor	vysoký	obec Krásna Ves
	Rekonštrukcia miestnej komunikácie na ul. "Za riečkami".	25	rozpočet obce, ŠF EÚ	verejný sektor	vysoký	obec Krásna Ves
	Rekonštrukcia miestnej komunikácie na ul. "Za Beličky".	20	rozpočet obce, ŠF EÚ	verejný sektor	vysoký	obec Krásna Ves
	Rekonštrukcia priestoru medzi predajňou COOP Jednota a Podnikom služieb.	15	rozpočet obce, ŠF EÚ	verejný sektor	vysoký	obec Krásna Ves
	Výstavba miestnej komunikácie "Do Sádok".	15	rozpočet obce, ŠF EÚ	verejný sektor	vysoký	obec Krásna Ves
	Rekonštrukcia miestnej komunikácie z centra na Motešice po futbalové ihrisko.	20	rozpočet obce, ŠF EÚ	verejný sektor	vysoký	obec Krásna Ves
	Rekonštrukcia miestnej komunikácie Pod cintorínom.	15	rozpočet obce, ŠF EÚ	verejný sektor	vysoký	obec Krásna Ves
	Rekonštrukcia miestnej komunikácie "Za riečkami".	25	rozpočet obce, ŠF EÚ	verejný sektor	vysoký	obec Krásna Ves
	Revitalizácia a oprava lesných ciest od závary Lach.	10	rozpočet obce, ŠF EÚ	verejný sektor	vysoký	obec Krásna Ves
	Revitalizácia a oprava lesných ciest - na Veľké Lúky.	10	rozpočet obce, ŠF EÚ	verejný sektor	vysoký	obec Krásna Ves
	Revitalizácia a oprava lesných ciest - Letný Majer.	10	rozpočet obce, ŠF EÚ	verejný sektor	vysoký	obec Krásna Ves
Opatrenie 2.1.2	Výstavba a rekonštrukcia štátnych komunikácií v obci.					
		Predpokladaný rozpočet	Zdroje financovania	Realizácia	Dopad na rozpočet	Oprávnení žiadatelia
Aktivity	Rekonštrukcia cesty III. triedy.	podľa potreby	VÚC TNSK, ŠF EÚ	verejný sektor	žiadny	VÚC TNSK,
Opatrenie 2.1.3	Výstavba cyklotrás na prepojenie sídiel regiónu.					
		Predpokladaný rozpočet	Zdroje financovania	Realizácia	Dopad na rozpočet	Oprávnení žiadatelia
Aktivity	Vypracovanie technickej dokumentácie.	5	rozpočet obce, ŠF EÚ, úvery, iné grantové schémy	verejný sektor	vysoký	obec Krásna Ves
	Výstavba cyklotrasy.	50	rozpočet obce, ŠF EÚ, úvery, iné grantové schémy	verejný sektor	vysoký	obec Krásna Ves
Opatrenie 2.1.4	Dostavba parkovísk pre potreby občianskej infraštruktúry.					
		Predpokladaný rozpočet	Zdroje financovania	Realizácia	Dopad na rozpočet	Oprávnení žiadatelia
Aktivity	Vypracovanie technickej dokumentácie.	1	rozpočet obce, ŠF EÚ	verejný sektor	stredný	obec Krásna Ves
	Dostavba parkovacích plôch pri obecnom	5	rozpočet obce,	verejný sektor	vysoký	obec Krásna



	cintoríny – 20 p.m..		ŠF EÚ			Ves
	Rekonštrukcia spevnenej plochy v smere na kúpalisko.	10	rozpočet obce, ŠF EÚ	verejný sektor	vysoký	obec Krásna Ves
Opatrenie 2.1.5	Dostavba a rekonštrukcia chodníkov popri miestnych komunikáciách.					
		Predpokladaný rozpočet	Zdroje financovania	Realizácia	Dopad na rozpočet	Oprávnení žiadatelia
Aktivity	Vypracovanie technickej dokumentácie.	4	rozpočet obce, ŠF EÚ, úvery, iné grantové schémy	verejný sektor	vysoký	obec Krásna Ves
	Dobudovanie chodníka popri ceste až po CSSP	15	rozpočet obce, ŠF EÚ, úvery, iné grantové schémy	verejný sektor	vysoký	obec Krásna Ves
	Výstavba chodníka na MK od OcÚ po futbalové ihrisko	25	rozpočet obce, ŠF EÚ, úvery, iné grantové schémy	verejný sektor	vysoký	obec Krásna Ves
	Výstavby chodníka z centra obce po cintorín.	20	rozpočet obce, ŠF EÚ, úvery, iné grantové schémy	verejný sektor	vysoký	obec Krásna Ves
Opatrenie 2.1.6	Rekonštrukcia/výstavba mostov a lávok.					
		Predpokladaný rozpočet	Zdroje financovania	Realizácia	Dopad na rozpočet	Oprávnení žiadatelia
Aktivity	Rekonštrukcia mosta na MK cez Bebravu na dolnom konci.	podľa potreby	rozpočet obce, ŠF EÚ, úvery, iné grantové schémy	verejný sektor	vysoký	obec Krásna Ves
Opatrenie 2.1.7	Úprava dopravnej infraštruktúry.					
		Predpokladaný rozpočet	Zdroje financovania	Realizácia	Dopad na rozpočet	Oprávnení žiadatelia
Aktivity	Umiestnenie značiek obmedzujúcich povolenú rýchlosť na 30 km/h.	podľa potreby	rozpočet obce, ŠF EÚ	verejný sektor	nízky	obec Krásna Ves
	Umiestnenie meraču rýchlosti s kamerou pri vstupe do obce smerom na Motešice.	podľa potreby	rozpočet obce, ŠF EÚ	verejný sektor	nízky	obec Krásna Ves
	Obmedzenie rýchlosti vybudovaním dopravných retardérov na komunikácii.	podľa potreby	rozpočet obce, ŠF EÚ	verejný sektor	nízky	obec Krásna Ves
	Celková výmena a doplnenie DZ na MK v obci podľa pasportu MK.	podľa potreby	rozpočet obce, ŠF EÚ	verejný sektor	nízky	obec Krásna Ves

Podprogram 2.2. Doprava						
Cieľ 2.1	Zabezpečenie dopravného spojenia hromadnou autobusovou dopravou, prípadne železničnou dopravou.					
Opatrenie 2.1.1	Riešenie zastávok SAD ako prvkov drobnej architektúry (prístrešky, lavičky, sedenia, informačné tabule, smetné koše, zeleň,...).					
		Predpokladaný rozpočet	Zdroje financovania	Realizácia	Dopad na rozpočet	Oprávnení žiadatelia
Aktivity	Vypracovanie technickej dokumentácie.	podľa potreby	rozpočet obce, ŠF EÚ	verejný sektor	nízky	obec Krásna Ves
	Zrekonštruovať autobusové zastávky so samostatnými pruhmi a nástupnými plochami.	6	rozpočet obce, ŠF EÚ	verejný sektor	vysoký	obec Krásna Ves

	2015	2016	2017	2018	2019	2020	2021	2022	2023	2024
Podprogram 2.1. Komunikácie										
Cieľ 2.1										
Projekt 2.1.1										
Projekt 2.1.2										
Projekt 2.1.3										
Projekt 2.1.4										
Projekt 2.1.5										
Projekt 2.1.6										
Projekt 2.1.7										
Podprogram 2.2. Doprava										
Cieľ 2.1										
Projekt 2.1.1										





### 8.3 PROGRAM 3. TECHNICKÁ INFRAŠTRUKTÚRA

Strategický zámer						
Rozvoj komplexnej infraštruktúry podporujúcej rozvoj obce a zohľadňujúcej rast kvality života obyvateľov obce a životného prostredia. Rozvoj infraštruktúry bude smerovať hlavne k jej rozšíreniu na potenciálne priemyselné zóny v obci, IBV, ako aj na rekonštrukciu súčasnej infraštruktúry - vodovodnej, elektrickej, komunikačnej.						
Cieľ 3	Zabezpečiť rozvoj a rekonštrukciu technickej infraštruktúry v obci.					
Opatrenie 3.1	Výstavba inžinierskych sietí v nových lokalitách IBV.					
		Predpokladaný rozpočet	Zdroje financovania	Realizácia	Dopad na rozpočet	Oprávnení žiadatelia
Aktivity	Vypracovanie technickej dokumentácie.	podľa potreby	vlastníci	súkromný sektor	žiadny	vlastníci
	Výstavba plôch IBV v lokalite "Sádky".	podľa potreby	vlastníci	súkromný sektor	žiadny	vlastníci
	Výstavba plôch IBV v lokalite "Do Polička".	podľa potreby	vlastníci	súkromný sektor	žiadny	vlastníci
	Výstavba plôch IBV v lokalite "Nádavky".	podľa potreby	vlastníci	súkromný sektor	žiadny	vlastníci
Opatrenie 3.2	Rekonštrukcia a rozšírenie verejného osvetlenia.					
		Predpokladaný rozpočet	Zdroje financovania	Realizácia	Dopad na rozpočet	Oprávnení žiadatelia
Aktivity	Vypracovanie technickej dokumentácie a príprava projektového spisu.	podľa potreby	rozpočet obce, ŠF EÚ	verejný sektor	nízky	obec Krásna Ves
	Rekonštrukcia verejného osvetlenia – LED osvetlenie.	50	rozpočet obce, ŠF EÚ	verejný sektor	vysoký	obec Krásna Ves
Opatrenie 3.3	Rozšírenie kapacity a revitalizácia pietnych miest v obci.					
		Predpokladaný rozpočet	Zdroje financovania	Realizácia	Dopad na rozpočet	Oprávnení žiadatelia
Aktivity	Spracovanie technickej dokumentácie.	4	rozpočet obce, ŠF EÚ	verejný sektor	vysoký	obec Krásna Ves
	Revitalizácia areálu cintorína.	150	rozpočet obce, ŠF EÚ	verejný sektor	vysoký	obec Krásna Ves
Opatrenie 3.4	Rekonštrukcia a rozšírenie verejného vodovodu.					
		Predpokladaný rozpočet	Zdroje financovania	Realizácia	Dopad na rozpočet	Oprávnení žiadatelia
Aktivity	Spracovanie technickej dokumentácie.	podľa potreby	ZVS, a.s., rozpočet obce, ŠF EÚ,	verejný sektor	stredný	ZVS, a.s., obec Krásna Ves
	Rekonštrukcia vodovodnej siete.	50	ZVS, a.s., rozpočet obce, ŠF EÚ,	verejný sektor	vysoký	ZVS, a.s., obec Krásna Ves
Opatrenie 3.5	Zvýšenie kapacity elektrickej rozvodnej siete.					
		Predpokladaný rozpočet	Zdroje financovania	Realizácia	Dopad na rozpočet	Oprávnení žiadatelia
Aktivity	Rekonštrukcia elektrickej siete - vzdušné rozvody elektrickej energie a rozvodu telekomunikačných káblov presunúť do zeme.	podľa potreby	rozpočet ZSE, a.s., ŠF EÚ	verejný sektor / súkromný sektor	žiadny	ZSE, a.s.
Opatrenie 3.6	Požiarna ochrana.					
		Predpokladaný rozpočet	Zdroje financovania	Realizácia	Dopad na rozpočet	Oprávnení žiadatelia
Aktivity	Financovanie doplnenia technického vybavenia pre Dobrovoľný hasičský zbor.	podľa potreby	rozpočet obce, ŠF EÚ	verejný sektor	vysoký	obec Krásna Ves

	2015	2016	2017	2018	2019	2020	2021	2022	2023	2024
Cieľ 3										
Projekt 3.1										
Projekt 3.2										
Projekt 3.3										
Projekt 3.4										
Projekt 3.5										
Projekt 3.6										



## 8.4 PROGRAM 4. ODPADOVÉ HOSPODÁRSTVO

Strategický zámer						
Vytvorenie efektívneho a spoľahlivého systému odvádzania a zneškodňovania odpadov produkovaných subjektmi. Zabezpečiť výstavbu/dostavu splaškovej a dažďovej kanalizačnej siete. Vytvoriť podmienky na odvoz a likvidáciu TKO a nebezpečného odpadu, vytvorenie podmienok na efektívnu separáciu odpadu v obci.						
Cieľ 4	Nakladanie s komunálnym a drobným stavebným odpadom					
Opatrenie 4.1	V súlade s prijatými koncepciami zabezpečiť permanentné znižovanie podielu skladovanej časti odpadov,					
		Predpokladaný rozpočet	Zdroje financovania	Realizácia	Dopad na rozpočet	Oprávnení žiadatelia
Aktivity	Zvýšiť enviromentálne povedomie ľudí.	podľa potreby	rozpočet obce	verejný a súkromný sektor	nízky	obec Krásna Ves
	Zabezpečenie zberného kontajneru 2 x ročne.	1/rok	rozpočet obce	verejný a súkromný sektor	nízky	obec Krásna Ves
	Zabezpečenie zberu nebezpečných odpadov.	podľa potreby	rozpočet obce	verejný a súkromný sektor	nízky	obec Krásna Ves
Opatrenie 4.2	Zabezpečiť separáciu komunálneho odpadu v obci.					
		Predpokladaný rozpočet	Zdroje financovania	Realizácia	Dopad na rozpočet	Oprávnení žiadatelia
Aktivity	Ekonomicky motivovať obyvateľstvo.	podľa potreby	rozpočet obce	verejný a súkromný sektor	nízky	obec Krásna Ves
	Zabezpečiť požadované podmienky pre realizáciu separovaného zberu.	podľa potreby	rozpočet obce, MŽP SR	verejný a súkromný sektor	nízky	obec Krásna Ves
	Zabezpečenie nádob pre separovaný zber.	podľa potreby	rozpočet obce, MŽP SR	verejný a súkromný sektor	nízky	obec Krásna Ves
	Obstaranie kompostérov pre domáce kompostovanie.	podľa potreby	rozpočet obce, MŽP SR	verejný a súkromný sektor	nízky	obec Krásna Ves
Opatrenie 4.3	Rekultivácia čiernych skládok.					
		Predpokladaný rozpočet	Zdroje financovania	Realizácia	Dopad na rozpočet	Oprávnení žiadatelia
Aktivity	Revitalizácia čiernych skládok v extraviláne obce a pri koryte potoka Kopanička.	15	rozpočet obce, ŠF EÚ	verejný sektor	vysoký	obec Krásna Ves
	Revitalizácia čiernych skládok v extraviláne obce a pri koryte rieky Bebrava.	5	rozpočet obce, ŠF EÚ	verejný sektor	vysoký	obec Krásna Ves
Opatrenie 4.4	Výstavba obecného zberného dvora a kompostoviska.					
		Predpokladaný rozpočet	Zdroje financovania	Realizácia	Dopad na rozpočet	Oprávnení žiadatelia
Aktivity	Vypracovanie technickej dokumentácie.	3	rozpočet obce, ŠF EÚ	verejný sektor	vysoký	obec Krásna Ves
	Výstavba obecného kompostoviska.	20	rozpočet obce, ŠF EÚ	verejný sektor	vysoký	obec Krásna Ves
	Obstaranie mechanizácie pre obecné kompostovisko.	15	rozpočet obce, ŠF EÚ	verejný sektor	vysoký	obec Krásna Ves
	Výstavba zberného dvora pre separovaný zber.	50	rozpočet obce, ŠF EÚ	verejný sektor	vysoký	obec Krásna Ves
	Obstaranie mechanizácie pre zberný dvor.	40	rozpočet obce, ŠF EÚ	verejný sektor	vysoký	obec Krásna Ves
Opatrenie 4.5	Vybudovanie prístreškov a ohrád pre umiestňovanie domového odpadu, umiestnenie malých smetných košov vo verejných komunikačných priestoroch.					
		Predpokladaný rozpočet	Zdroje financovania	Realizácia	Dopad na rozpočet	Oprávnení žiadatelia
Aktivity	Osadenie kontajnerov na separovaný zber pri OcÚ a COOP Jednota.	1	rozpočet obce, ŠF EÚ	verejný sektor	stredný	obec Krásna Ves
	Osadenie kontajnerov na separovaný zber na juhu - zastávka SAD.	1	rozpočet obce, ŠF EÚ	verejný sektor	stredný	obec Krásna Ves
Opatrenie 4.6	Výstavba splaškovej kanalizačnej siete.					
		Predpokladaný rozpočet	Zdroje financovania	Realizácia	Dopad na rozpočet	Oprávnení žiadatelia
Aktivity	Vypracovanie technickej dokumentácie.	podľa potreby	ZVS, a.s., rozpočet obce, ŠF EÚ,	nízky	vysoký	ZVS, a.s., obec Krásna Ves
	Výstavba kanalizačnej siete - 5682 m.	1 800	ZVS, a.s., rozpočet obce, ŠF EÚ,	verejný sektor	vysoký	ZVS, a.s., obec Krásna Ves



	Napojenie kanalizácie na ČOV v Timoradzi.	400	ZVS, a.s., rozpočet obce, ŠF EÚ,	verejný sektor	vysoký	ZVS, a.s., obec Krásna Ves
Opatrenie 4.7	Výstavba dažďovej kanalizačnej siete.					
		Predpokladaný rozpočet	Zdroje financovania	Realizácia	Dopad na rozpočet	Oprávnení žiadatelia
Aktivity	Vypracovanie technickej dokumentácie.	4	rozpočet obce, ŠF EÚ,	verejný sektor	vysoký	obec Krásna Ves
	Revitalizácia odvodňovacích kanálov na zber povrchovej vody.	25	rozpočet obce, ŠF EÚ,	verejný sektor	vysoký	obec Krásna Ves
	Revitalizácia melioračných kanálov.	50	rozpočet obce, ŠF EÚ,	verejný sektor	vysoký	obec Krásna Ves

	2015	2016	2017	2018	2019	2020	2021	2022	2023	2024
Cieľ 4										
Projekt 4.1										
Projekt 4.2										
Projekt 4.3										
Projekt 4.4										
Projekt 4.5										
Projekt 4.6										
Projekt 4.7										

## 8.5 PROGRAM 5. ŽIVOTNÉ PROSTREDIE

Strategický záměr						
Strategickým zámerom obce je nielen zachovanie existujúceho dobrého stavu životného prostredia a zvyšovania jeho kvality, ale aj eliminácia slabých stránok, neustála osвета, výchova a informovanosť o stave životného prostredia.						
Podprogram 5.1. Informovanosť a poradenstvo						
Cieľ 5.1.	Zabezpečiť účinný systém informovanosti a poradenstva					
Opatrenie 5.1.1	Spracovať koncepciu zabezpečenia informovanosti, poradenstva a prevencie v oblasti ŽP. Trvale preferovať poradenstvo a prevenciu pred represiou.					
		Predpokladaný rozpočet	Zdroje financovania	Realizácia	Dopad na rozpočet	Oprávnení žiadatelia
Aktivity	Vypracovanie koncepcie pre ochranu životného prostredia v obci.	podľa potreby	rozpočet obce, MŽP SR	verejný sektor	nízky	obec Krásna Ves
	Prezentácia a šírenie osvetu v oblasti životného prostredia.	podľa potreby	rozpočet obce	verejný sektor	nízky	obec Krásna Ves

Podprogram 5.2. Ochrana a racionálne využívanie vôd, ochrana pred povodňami						
Cieľ 5.2	Zabezpečiť ochranu a racionálne využívanie vôd, ochranu pred povodňami.					
Opatrenie 5.2.1	Zabezpečiť dostatok kvalitnej pitnej vody, minimalizovať straty vo vodovodných sieťach.					
		Predpokladaný rozpočet	Zdroje financovania	Realizácia	Dopad na rozpočet	Oprávnení žiadatelia
Aktivity	Údržba a rekonštrukcia existujúcej vodovodnej siete.	podľa potreby	ZpVS, a.s., rozpočet obce, ŠF EÚ,	verejný sektor	stredný	ZpVS, a.s., obec Krásna Ves
Opatrenie 5.2.2	Výstavba protizáplavových opatrení.					
		Predpokladaný rozpočet	Zdroje financovania	Realizácia	Dopad na rozpočet	Oprávnení žiadatelia
Aktivity	Spracovanie technickej dokumentácie.	Podľa potreby	rozpočet obce, ŠF EÚ, podnikateľské subjekty, úvery, iné grantové schémy	verejný a súkromný sektor	vysoký	Správca toku
	Výstavba opatrení na vodnom toku Bebrava.	Podľa potreby	rozpočet obce, ŠF EÚ, podnikateľské subjekty, úvery, iné grantové schémy	verejný a súkromný sektor	vysoký	Správca toku
Opatrenie 5.2.3	Revitalizácia a úprava korýt vodných tokov.					
		Predpokladaný rozpočet	Zdroje financovania	Realizácia	Dopad na rozpočet	Oprávnení žiadatelia
Aktivity	Analýza súčasného stavu.	podľa potreby	rozpočet obce, ŠF EÚ, MŽP SR, MPH SR, úvery,	verejný a súkromný sektor	nízky	obec Krásna Ves



			iné grantové schémy			
	Vypracovanie technickej dokumentácie.	5	rozpočet obce, ŠF EÚ, MŽP SR, MPH SR, úvery, iné grantové schémy	verejný a súkromný sektor	vysoký	obec Krásna Ves
	Rekonštrukcia kamenného obloženia koryta toku Kopaničky.	30	rozpočet obce, ŠF EÚ, MŽP SR, MPH SR, úvery, iné grantové schémy	verejný a súkromný sektor	vysoký	obec Krásna Ves

Podprogram 5.3. Ochrana ovzdušia						
Cieľ 5.3.	Zabezpečiť účinnú ochranu ovzdušia pred malými a strednými zdrojmi znečistenia nachádzajúcimi sa v katastrálnom území obce.					
Opatrenie 5.3.1	Zabezpečiť zníženie produkovaných emisií hlavným zdrojom znečistenia – domácnosti.					
		Predpokladaný rozpočet	Zdroje financovania	Stav pripravenosti	Dopad na rozpočet	Oprávnení žiadatelia
Aktivity	Obmedziť spaľovanie fosílnych palív.	podľa potreby	rozpočet obce, ŠF EÚ, súkromné subjekty	verejný a súkromný sektor	nízky	obec, obyvatelia
	Prechod na alternatívne zdroje vykurovania.	podľa potreby	rozpočet obce, ŠF EÚ, súkromné subjekty	verejný a súkromný sektor	nízky	obec, obyvatelia

Podprogram 5.4. Ochrana a rozvoj ostatných zložiek životného prostredia						
Cieľ 5.4.	Realizácia účinných opatrení v oblasti ostatných zložiek životného prostredia.					
Opatrenie 5.4.1	Realizácia protieróznych opatrení.					
		Predpokladaný rozpočet	Zdroje financovania	Realizácia	Dopad na rozpočet	Oprávnení žiadatelia
Aktivity	Spracovanie technickej dokumentácie.	1	rozpočet obce, ŠF EÚ	verejný sektor	stredný	obec Krásna Ves
	Realizácia protieróznych opatrení na poľnohospodárskej pôde.	50	rozpočet obce, ŠF EÚ	verejný sektor	vysoký	obec Krásna Ves
Opatrenie 5.4.2	Výstavba a revitalizácia oddychových zón v obci.					
		Predpokladaný rozpočet	Zdroje financovania	Realizácia	Dopad na rozpočet	Oprávnení žiadatelia
Aktivity	Spracovanie technickej dokumentácie.	5	rozpočet obce, ŠF EÚ	verejný sektor	vysoký	obec Krásna Ves
	Revitalizácia priestoru kaplnky.	10	rozpočet obce, ŠF EÚ	verejný sektor	vysoký	obec Krásna Ves
	Výstavba oddychovej zóny severne od športového ihriska.	15	rozpočet obce, ŠF EÚ	verejný sektor	vysoký	obec Krásna Ves
	Výstavba oddychovej zóny v juhovýchodnej časti obce.	15	rozpočet obce, ŠF EÚ	verejný sektor	vysoký	obec Krásna Ves
	Výstavba menšej zelenej zóny s malým detským ihriskom juhu obce.	15	rozpočet obce, ŠF EÚ	verejný sektor	vysoký	obec Krásna Ves
	Revitalizácia priestoru v okolí altánu pri predajni COOP Jednota.	10	rozpočet obce, ŠF EÚ	verejný sektor	vysoký	obec Krásna Ves
	Osadenie lavičiek na verejných priestranstvách.	12	rozpočet obce, ŠF EÚ	verejný sektor	vysoký	obec Krásna Ves
	Odstránenie invazívnych druhov rastlín okolo vjazdu od Motešíc.	podľa potreby	rozpočet obce, ŠF EÚ	verejný sektor	vysoký	obec Krásna Ves
	Doplnenie parkových lavičiek a prvkov drobnej architektúry.	5	rozpočet obce, ŠF EÚ	verejný sektor	vysoký	obec Krásna Ves
	Doplnenie zelene do všetkých ulíc nielen v centre.	2	rozpočet obce, ŠF EÚ	verejný sektor	vysoký	obec Krásna Ves
	Výmena okrasných drevín popri štátnej komunikácii a MK v centre obce.	7	rozpočet obce, ŠF EÚ	verejný sektor	vysoký	obec Krásna Ves
	Rozvoj a výstavba oddychovej, rekreačnej a športovej zóny v okolí športového ihriska a vodnej nádrže.	15	rozpočet obce, ŠF EÚ	verejný sektor	vysoký	obec Krásna Ves
	Podpora rozvoja výstavby oddychových a relaxačných zariadení pri vodnej nádrži.	15	rozpočet obce, ŠF EÚ	verejný sektor	stredný	obec Krásna Ves

	2015	2016	2017	2018	2019	2020	2021	2022	2023	2024
Podprogram 5.1. Informovanosť a poradenstvo										
Cieľ 5.1.										
Projekt 5.1.1										



Podprogram 5.2. Ochrana a racionálne využívanie vôd, ochrana pred povodňami									
Cieľ 5.2									
Projekt 5.2.1									
Projekt 5.2.2									
Projekt 5.2.3									
Podprogram 5.3. Ochrana ovzdušia									
Cieľ 5.3.									
Projekt 5.3.1									
Podprogram 5.4. Ochrana a rozvoj ostatných zložiek životného prostredia									
Cieľ 5.4.									
Projekt 5.4.1									
Projekt 5.4.2									

## 8.6 PROGRAM 6. SOCIÁLNE SLUŽBY A ZDRAVOTNÍCTVO

Strategický zámer						
Neustále rozvíjať širokú paletu sociálnych a zdravotných služieb poskytovaných v obci. Dbáť o ich dostupnosť, kvalitu a vzájomnú vyváženosť za účelom dosiahnutia dôstojných podmienok života všetkých kategórií obyvateľov obce.						
Podprogram 6.1. Sociálne služby						
Cieľ 6.1	Doplniť chýbajúcu infraštruktúru sociálnych zariadení v obci a zvýšiť ich kvalitu.					
Opatrenie 6.1.1	Príprava priestorov pre stretávanie sa občanov.					
		Predpokladaný rozpočet	Zdroje financovania	Realizácia	Dopad na rozpočet	Oprávnení žiadatelia
Aktivity	Klubovňa pre deti a mládež – centrum voľného času v priestoroch KD.	podľa potreby	rozpočet obce, ŠF EÚ	verejný sektor	vysoký	obec Krásna Ves
	Zriadenie klubovne pre mládež v priestoroch starej školy.	podľa potreby	rozpočet obce, ŠF EÚ	verejný sektor	vysoký	obec Krásna Ves
Opatrenie 6.1.2	Zriadenie centra pre matky s deťmi.					
		Predpokladaný rozpočet	Zdroje financovania	Realizácia	Dopad na rozpočet	Oprávnení žiadatelia
Aktivity	Výber vhodnej alternatívy zariadenia zariadenia.	podľa potreby	-	verejný sektor	nízky	obec Krásna Ves
	Vypracovanie technickej dokumentácie.	1	rozpočet obce, ŠF EÚ, zdroje neziskových organizácií	verejný sektor	stredný	obec Krásna Ves
	Realizácia – výstavba / rekonštrukcia budovy pre zariadenie poskytujúce sociálne služby.	50	rozpočet obce, ŠF EÚ, zdroje neziskových organizácií	verejný sektor	vysoký	obec Krásna Ves
Opatrenie 6.1.3	Rozvoj ponuky sociálnych služieb.					
		Predpokladaný rozpočet	Zdroje financovania	Realizácia	Dopad na rozpočet	Oprávnení žiadatelia
Aktivity	Materiálno technické zabezpečenie.	15	rozpočet obce, ŠF EÚ	verejný sektor	vysoký	obec Krásna Ves
	Rozšírenie kapacity CSSP na 40 klientov	250	rozpočet obce, ŠF EÚ	verejný sektor	vysoký	obec Krásna Ves
	Vytvoriť komunitné centrum v rámci CSSP.	30	rozpočet obce, ŠF EÚ	verejný sektor	vysoký	obec Krásna Ves
	Zriadenie zariadenie opatrovateľskej starostlivosti cca 12 miest, prepravná služba, služby jedálne, základňa pre terénnu opatrovateľskú službu.	podľa potreby	rozpočet obce, ŠF EÚ	verejný sektor	vysoký	obec Krásna Ves
	Zriadenie služby prácovne.	10	rozpočet obce, ŠF EÚ	verejný sektor	vysoký	obec Krásna Ves
	Monitoring seniorov prostredníctvom telekomunikačných služieb	podľa potreby	rozpočet obce, ŠF EÚ	verejný sektor	vysoký	obec Krásna Ves
	Debarierizácia všetkých verejných budov a zariadení vrátane obchodných prevádzok.	50	rozpočet obce, ŠF EÚ	verejný sektor	vysoký	obec Krásna Ves
Opatrenie 6.1.4	Nájomná bytová výstavba.					
		Predpokladaný rozpočet	Zdroje financovania	Realizácia	Dopad na rozpočet	Oprávnení žiadatelia
Aktivity	Vypracovanie technickej dokumentácie.	7	rozpočet obce, ŠF EÚ	verejný sektor	vysoký	obec Krásna Ves
	Výstavba nájomných bytov a bytov a bytov s nižším štandardom.	500	rozpočet obce, ŠF EÚ	verejný sektor	vysoký	obec Krásna Ves



Podprogram 6.2. Zdravotnícke služby						
Cieľ 6.2.	Doplniť chýbajúcu infraštruktúru zdravotníckych zariadení v obci a zvýšiť ich kvalitu.					
Opatrenie 6.2.1	Podpora poradenskej činnosti.					
		Predpokladaný rozpočet	Zdroje financovania	Realizácia	Dopad na rozpočet	Oprávnení žiadatelia
Aktivity	Zabezpečenie personálnych kapacít.	podľa potreby	rozpočet obce	verejný sektor	nízky	obec Krásna Ves
	Zabezpečenie priestorov.	podľa potreby	rozpočet obce	verejný sektor	nízky	obec Krásna Ves
Opatrenie 6.2.2	Zabezpečiť dostupnosť zdravotnej starostlivosti pre dospelých občanov.					
		Predpokladaný rozpočet	Zdroje financovania	Realizácia	Dopad na rozpočet	Oprávnení žiadatelia
Aktivity	Možnosť rozvoja zdravotníckych služieb v budove bývalej materskej školy.	podľa potreby	rozpočet obce	verejný sektor	nízky	obec Krásna Ves
	Zriadenie ordinácie detského lekára (2 x v týždni).	podľa potreby	rozpočet obce	verejný sektor	vysoký	obec Krásna Ves

Podprogram 6.3. Služby zamestnanosti						
Cieľ 6.3	Zlepšenie zamestnanosti a sociálnej inklúzie rizikových skupín obyvateľov obce.					
Opatrenie 6.3.1	Realizácia vzdelávacích kurzov v oblasti malého podnikania.					
		Predpokladaný rozpočet	Zdroje financovania	Realizácia	Dopad na rozpočet	Oprávnení žiadatelia
Aktivity	Finančné a personálne zabezpečenie.	podľa potreby	-	verejný, tretí sektor	nízky	obec Krásna Ves
Opatrenie 6.3.2	Podpora klientov formou individuálneho poradenstva, posudzovania individuálnych schopností a vypracovávaní individuálnych akčných plánov a rozvoj celoživotného poradenstva.					
		Predpokladaný rozpočet	Zdroje financovania	Realizácia	Dopad na rozpočet	Oprávnení žiadatelia
Aktivity	Zabezpečenie priestorov na uskutočňovanie poradenských služieb.	podľa potreby	rozpočet obce, ŠF EÚ	tretí sektor	nízky	obec, n.o.
	Personálne zabezpečenie poradenstva.	podľa potreby	rozpočet obce, ŠF EÚ	tretí sektor	nízky	obec, n.o.
Opatrenie 6.3.3	Podpora poradensko-vzdelávacích aktivít zameraných na získavanie sociálnych zručností pri hľadaní si zamestnania a komunikácie s potenciálnym zamestnávateľom pre znevýhodnených uchádzačov o zamestnanie.					
		Predpokladaný rozpočet	Zdroje financovania	Realizácia	Dopad na rozpočet	Oprávnení žiadatelia
Aktivity	Zabezpečenie priestorov na uskutočňovanie poradenských služieb.	podľa potreby	rozpočet obce, ŠF EÚ	tretí sektor	nízky	obec, n.o.
	Personálne zabezpečenie poradenstva.	podľa potreby	rozpočet obce, ŠF EÚ	tretí sektor	nízky	obec, n.o.

	2015	2016	2017	2018	2019	2020	2021	2022	2023	2024
Podprogram 6.1. Sociálne služby										
Cieľ 6.1										
Projekt 6.1.1										
Projekt 6.1.2										
Projekt 6.1.3										
Projekt 6.1.4										
Podprogram 6.2. Zdravotnícke služby										
Cieľ 6.2.										
Projekt 6.2.1										
Projekt 6.2.2										
Podprogram 6.3. Služby zamestnanosti										
Cieľ 6.3										
Projekt 6.3.1										
Projekt 6.3.2										
Projekt 6.3.3										





## 8.7 PROGRAM 7. VZDELÁVANIE A ŠPORT

Strategický záměr						
Zabezpečenie všestranného rozvoja detí a mládeže. Zlepšenie technického stavu a vybavenia materskej a základnej školy. V športe umožniť ponuku čo najširšej palety služieb, zabezpečiť čo najefektívnejšie a transparentné využitie verejných financií ku prospechu všetkých občanov obce. Podpora existujúcich športových podujatí, ako aj vytváranie vhodných podmienok pre rozvoj rôznych druhov športu nielen pre obyvateľov obce.						
Podprogram 7.1. Vzdelávanie						
Cieľ 7.1.	Zabezpečiť rozvoj a údržbu infraštruktúry vzdelávania a zabezpečenie podmienok pre efektívnu vzdelávaciu činnosť v obci.					
Opatrenie 7.1.1	Predškolská výchova.					
		Predpokladaný rozpočet	Zdroje financovania	Realizácia	Dopad na rozpočet	Oprávnení žiadatelia
Aktivity	Spracovanie technickej dokumentácie.	5	rozpočet obce, ŠF EÚ, MŠ SR	verejný sektor	vysoký	obec Krásna Ves
	Rekonštrukcia a zateplenie budovy materskej školy.	150	rozpočet obce, ŠF EÚ, MŠ SR	verejný sektor	vysoký	obec Krásna Ves
	Dostavba kapacity budovy materskej školy.	200	rozpočet obce, ŠF EÚ, MŠ SR	verejný sektor	vysoký	obec Krásna Ves
	Doplnenie vnútorných a vonkajších priestorov o zariadenia využívajúce k vzdelávaciemu procesu a voľnej zábavy detí.	20	rozpočet obce, ŠF EÚ, MŠ SR	verejný sektor	vysoký	obec Krásna Ves
	Vybudovanie detského ihriska v areáli materskej školy.	15	rozpočet obce, ŠF EÚ, MŠ SR	verejný sektor	vysoký	obec Krásna Ves
	Rekonštrukcia kuchyne a jedálne materskej školy s nákupom nového zariadenia a vybavenia.	15	rozpočet obce, ŠF EÚ, MŠ SR	verejný sektor	vysoký	obec Krásna Ves

Podprogram 7.2. Šport						
Cieľ 7.2.	Zabezpečiť trvalé skvalitňovanie vyváženej ponuky výkonnostného a rekreačného športu.					
Opatrenie 7.2.1	Výstavba športovej infraštruktúry.					
		Predpokladaný rozpočet	Zdroje financovania	Realizácia	Dopad na rozpočet	Oprávnení žiadatelia
Aktivity	Spracovanie technickej dokumentácie.	podľa potreby	rozpočet obce, MŠ SR	verejný sektor	nízky	obec Krásna Ves
	Rekonštrukcia a dostavba športových kabín.	75	rozpočet obce, MŠ SR	verejný sektor	vysoký	obec Krásna Ves
	Rekonštrukcia futbalového ihriska (futbalovej trávnej plochy, futbalových bránok, športovej tribúny, ohrady, zábradlia, striedačiek).	55	rozpočet obce, MŠ SR	verejný sektor	vysoký	obec Krásna Ves
	Vybudovanie sieťových zábran od susedných pozemkov na futbalovom ihrisku.	2	rozpočet obce, MŠ SR	verejný sektor	vysoký	obec Krásna Ves
	Vybudovanie multifunkčného ihriska.	70	rozpočet obce, MŠ SR	verejný sektor	vysoký	obec Krásna Ves
	Vybudovanie plážového volejbalového ihriska.	20	rozpočet obce, MŠ SR	verejný sektor	vysoký	obec Krásna Ves
	Vybudovanie ihriska pre bedminton.	15	rozpočet obce, MŠ SR	verejný sektor	vysoký	obec Krásna Ves
	Zakúpenie stolnotenisových stolov ohrádok a stolnotenisového hracieho náradia.	podľa potreby	rozpočet obce, MŠ SR	verejný sektor	vysoký	obec Krásna Ves
	Vybudovanie outdoorového ihriska.	5	rozpočet obce, MŠ SR	verejný sektor	vysoký	obec Krásna Ves
	Rekonštrukcia a doplnenie detského ihriska pri vodnej nádrži.	15	rozpočet obce, MŠ SR	verejný sektor	vysoký	obec Krásna Ves
	Vybudovanie prvkov detského ihriska na voľných plochách v centre obce.	10	rozpočet obce, MŠ SR	verejný sektor	vysoký	obec Krásna Ves
	Výstavba malých zariadení - minigolf.	10	rozpočet obce, MŠ SR	verejný sektor	vysoký	obec Krásna Ves
	Výstavba malého detského bazéna s detskými atrakciami.	20	rozpočet obce, MŠ SR	verejný sektor	vysoký	obec Krásna Ves
	Výstavba adrenalínového športového zariadenia.	20	rozpočet obce, MŠ SR	verejný sektor	vysoký	obec Krásna Ves
	Športové ihrisko pre deti a mládež v priestoroch medzi kúpaliskom a ihriskom.	10	rozpočet obce, MŠ SR	verejný sektor	vysoký	obec Krásna Ves
Opatrenie 7.2.7	Rozvoj mimoškolskej činnosti – športové kluby, turistika, kultúrne krúžky.					
		Predpokladaný rozpočet	Zdroje financovania	Realizácia	Dopad na rozpočet	Oprávnení žiadatelia
Aktivity	Zabezpečenie priestorového a materiálneho vybavenia.	podľa potreby	rozpočet obce, podnikateľské subjekty	verejný, tretí sektor	stredný	obec Krásna Ves



	2015	2016	2017	2018	2019	2020	2021	2022	2023	2024
<b>Podprogram 7.1. Vzdelávanie</b>										
Cieľ 7.1.										
Projekt 7.1.1										
<b>Podprogram 7.2. Šport</b>										
Cieľ 7.2.										
Projekt 7.2.1										
Projekt 7.2.2										

## 8.8 PROGRAM 8. KULTÚRA

<b>Strategický zámer</b>						
Trvalé pôsobenie na kultúrne povedomie obyvateľov širokou paletou kultúrnych aktivít organizovaných externými subjektami. Existencia dôstojných priestorov pre kultúrne aktivity je povinnosť obce. Priebežná a kreatívna propagácia podujatí má vplyv na imidž obce a tým aj na cestovný ruch.						
<b>Podprogram 8.1. Kultúrna infraštruktúra</b>						
Cieľ 8.1	Zachovanie kultúrno-historického potenciálu obce a rozvoj kultúrnych, informačných a voľnočasových aktivít v nadväznosti na rozvoj cestovného ruchu na regionálnej a miestnej úrovni.					
Opatrenie 8.1.1	Výstavba multifunkčného kultúrneho zariadenia.					
		Predpokladaný rozpočet	Zdroje financovania	Realizácia	Dopad na rozpočet	Oprávnení žiadatelia
Aktivity	Vypracovanie technickej dokumentácie.	podľa potreby	rozpočet obce, ŠF EÚ	verejný sektor	nízky	obec Krásna Ves
	Rekonštrukcia budovy kultúrneho domu.	150	rozpočet obce, ŠF EÚ	verejný sektor	vysoký	obec Krásna Ves
	Modernizácia interiérov domu kultúry - rekonštrukcia sociálnych zariadení.	100	rozpočet obce, ŠF EÚ	verejný sektor	vysoký	obec Krásna Ves
	Modernizácia vybavenia domu kultúry.	30	rozpočet obce, ŠF EÚ	verejný sektor	vysoký	obec Krásna Ves
Opatrenie 8.1.2	Kultúrne – historické pamiatky a hodnoty.					
		Predpokladaný rozpočet	Zdroje financovania	Realizácia	Dopad na rozpočet	Oprávnení žiadatelia
Aktivity	Podpora zachovania tradícií - izba tradícií.	20	rozpočet obce, ŠF EÚ	verejný sektor	vysoký	obec Krásna Ves
	Podpora rekonštrukcie pôvodných stavieb (rodinné domy s výškou) ich Iluminácia. Iluminácia kaplnky.	100	rozpočet obce, ŠF EÚ	verejný sektor	vysoký	obec Krásna Ves
	Podpora vzniku klubu a tým podpora udržateľnosti miestnych spolkov a vznik nových súborov.	podľa potreby	rozpočet obce, ŠF EÚ	verejný sektor	vysoký	obec Krásna Ves
	Celková renovácia historickej budovy, kde sídli obchod Podniku služieb - TIC + centrum voľného času pre deti a mládež.	25	rozpočet obce, ŠF EÚ	verejný sektor	vysoký	obec Krásna Ves
	Realizácia expozície Pohrebiska lužickej kultúry.	18	rozpočet obce, ŠF EÚ	verejný sektor	vysoký	obec Krásna Ves
Opatrenie 8.1.3	Rozšírenie a modernizácia priestorov pre potreby obecnej knižnice.					
		Predpokladaný rozpočet	Zdroje financovania	Realizácia	Dopad na rozpočet	Oprávnení žiadatelia
Aktivity	Rekonštrukcia priestorov.	5	rozpočet obce, ŠF EÚ, MK SR	verejný sektor	stredný	obec Krásna Ves
	Rekonštrukcia obecnej knižnice.	podľa potreby	rozpočet obce, ŠF EÚ, MK SR	verejný sektor	nízky	obec Krásna Ves
	Obstaranie technického vybavenia pre potreby knižnice.	2	rozpočet obce, ŠF EÚ, MK SR	verejný sektor	nízky	obec Krásna Ves
Opatrenie 8.1.4	Organizovanie pravidelných kultúrnych podujatí.					
		Predpokladaný rozpočet	Zdroje financovania	Realizácia	Dopad na rozpočet	Oprávnení žiadatelia
Aktivity	Príprava tradičných vidieckych akcií (hody, dni ovocia a medu, dni rodákov, festivalov a slávností).	podľa potreby	rozpočet obce, ŠF EÚ, MK SR	verejný sektor	stredný	obec Krásna Ves



Podprogram 8.2. Organizačné zabezpečenie						
Cieľ 8.2	Organizačne zabezpečiť ponuku kultúrnych podujatí v obci.					
Opatrenie 8.2.1	Spracovať kalendár kultúrnych podujatí na celý rok, tento priebežne aktualizovať. Rozšíriť žánrovú ponuku s orientáciou na hodnotný kultúrny prínos.					
		Predpokladaný rozpočet	Zdroje financovania	Realizácia	Dopad na rozpočet	Oprávnení žiadatelia
Aktivity	Personálne a finančné zabezpečenie.	podľa potreby	rozpočet obce	verejný sektor	nízky	obec Krásna Ves
	Spracovanie kalendár kultúrnych podujatí.	podľa potreby	rozpočet obce	verejný sektor	nízky	obec Krásna Ves

Podprogram 8.3. Propagácia v oblasti kultúry						
Cieľ 8.3	Vytvorenie podmienok na efektívnu propagáciu obce v oblasti kultúry.					
Opatrenie 8.3.1	Spracovať globálnu koncepciu „propagácie“ histórie obce v multimediálnej forme.					
		Predpokladaný rozpočet	Zdroje financovania	Realizácia	Dopad na rozpočet	Oprávnení žiadatelia
Aktivity	Personálne a finančné zabezpečenie.	podľa potreby	rozpočet obce, ŠF EÚ	verejný sektor	nízky	obec Krásna Ves
	Spracovanie koncepcie v multimediálnej forme.	podľa potreby	rozpočet obce, ŠF EÚ	verejný sektor	nízky	obec Krásna Ves
Opatrenie 8.3.2	Propagácia kultúry na Internete prostredníctvom www stránky obce.					
		Predpokladaný rozpočet	Zdroje financovania	Realizácia	Dopad na rozpočet	Oprávnení žiadatelia
Aktivity	Finančné zabezpečenie.	1	rozpočet obce, ŠF EÚ	verejný sektor	nízky	obec Krásna Ves
	Obsahová analýza www stránky.	podľa potreby	rozpočet obce, ŠF EÚ	verejný sektor	nízky	obec Krásna Ves
	Priebežná aktualizácia www stránky.	podľa potreby	rozpočet obce	verejný sektor	nízky	obec Krásna Ves

	2015	2016	2017	2018	2019	2020	2021	2022	2023	2024
Podprogram 8.1. Kultúrna infraštruktúra										
Cieľ 8.1										
Projekt 8.1.1										
Projekt 8.1.2										
Projekt 8.1.3										
Projekt 8.1.4										
Podprogram 8.2. Organizačné zabezpečenie										
Cieľ 8.2										
Projekt 8.2.1										
Podprogram 8.3. Propagácia v oblasti kultúry										
Cieľ 8.3										
Projekt 8.3.1										
Projekt 8.3.3										

## 8.9 PROGRAM 9. PROPAGÁCIA A CESTOVNÝ RUCH

Strategický zámer						
Budovať goodwill obce dosiahnuť, aby sa stala strediskom cestovného ruchu v oblasti športu, kultúry a turistiky.						
Podprogram 9.1. Propagácia obce						
Cieľ 9.1	Zabezpečiť účinnú propagáciu obce.					
Opatrenie 9.1.1	Aktualizácia www stránky obce.					
		Predpokladaný rozpočet	Zdroje financovania	Realizácia	Dopad na rozpočet	Oprávnení žiadatelia
Aktivity	Finančné zabezpečenie.	1	rozpočet obce, podnikateľské subjekty	verejný sektor	nízky	obec Krásna Ves
	Obsahová analýza www stránky.	podľa potreby	rozpočet obce, podnikateľské subjekty	verejný sektor	nízky	obec Krásna Ves
	Priebežná aktualizácia www stránky.	podľa potreby	rozpočet obce,	verejný sektor	nízky	obec Krásna Ves



Opatrenie 9.1.2	Podpora budovania informačných tabúlí v obci.					
		Predpokladaný rozpočet	Zdroje financovania	Realizácia	Dopad na rozpočet	Oprávnení žiadatelia
Aktivity	Budovanie a inštalácia tabúlí informujúcich o atraktivitách obce.	podľa potreby	rozpočet obce, ŠF EÚ, MH SR	verejný sektor	nízky	obec, podnikateľské subjekty
	Budovanie a inštalácia tabúlí propagujúcich kultúrne hodnoty obce.	1	rozpočet obce, ŠF EÚ, MH SR	verejný sektor	nízky	obec, podnikateľské subjekty

Podprogram 9.2. Rekreačno - relaxačné zázemie obce.						
Cieľ 9.2	Rekreačno - relaxačné zázemie obce.					
Opatrenie 9.2.1	Podpora vytvárania nových atraktivít v obce.					
		Predpokladaný rozpočet	Zdroje financovania	Realizácia	Dopad na rozpočet	Oprávnení žiadatelia
	Spracovanie technickej dokumentácie.	10	rozpočet obce, ŠF EÚ	verejný sektor	vysoký	obec Krásna Ves
	Dostavba športových ihrísk pri vodnej nádrži.	100	rozpočet obce, ŠF EÚ	verejný sektor	vysoký	obec Krásna Ves
	Rekonštrukcia a dostavba kúpaliska.	350	rozpočet obce, ŠF EÚ	verejný sektor	vysoký	obec Krásna Ves
	Výstavba oplotenia medzi ihriskom a kúpaliskom.	10	rozpočet obce, ŠF EÚ	verejný sektor	vysoký	obec Krásna Ves
	Dostavba areálu kúpaliska - zábradlie okolo bazénu, vybudovať sociálne zázemie.	10	rozpočet obce, ŠF EÚ	verejný sektor	vysoký	obec Krásna Ves
	Výstavba malého penziónu pri športovom areáli, podpora ubytovacích kapacít s nízkou kapacitou (v zrekonštruovaných rod. domoch).	podľa potreby	ŠF EÚ, podnikateľské subjekty, úvery, iné grantové schémy	súkromný sektor	žiadny	podnikateľské subjekty
	Modernizácia reštauračného zariadenia obce, podpora vzniku malého reštauračného zariadenia pri vodnej nádrži.	podľa potreby	ŠF EÚ, podnikateľské subjekty, úvery, iné grantové schémy	súkromný sektor	žiadny	podnikateľské subjekty
	Výstavba penziónu s kapacitou do 15 ubytovacích miest.	podľa potreby	ŠF EÚ, podnikateľské subjekty, úvery, iné grantové schémy	súkromný sektor	žiadny	podnikateľské subjekty

Podprogram 9.3. Cestovný ruch.						
Cieľ 9.3	Podporovať podnikateľské aktivity v cestovnom ruchu.					
Opatrenie 9.3.1	Uzavrieť s podnikateľmi dohody o poskytovaní služieb v agroturistike a cestovnom ruchu a o propagovaní ich služieb obcami.					
		Predpokladaný rozpočet	Zdroje financovania	Realizácia	Dopad na rozpočet	Oprávnení žiadatelia
Aktivity	Zabezpečenie personálnych kapacít.	podľa potreby	rozpočet obce, ŠF EÚ	verejný sektor	stredný	obec Krásna Ves
Opatrenie 9.3.2	Podporovať podnikateľské subjekty, neziskové organizácie a inštitúcie pri získavaní finančných prostriedkov z grantov a fondov EÚ.					
		Predpokladaný rozpočet	Zdroje financovania	Realizácia	Dopad na rozpočet	Oprávnení žiadatelia
Aktivity	Zabezpečenie personálnych kapacít.	podľa potreby	rozpočet obce, ŠF EÚ	verejný sektor	nízky	obec Krásna Ves

	2015	2016	2017	2018	2019	2020	2021	2022	2023	2024
Podprogram 9.1. Propagácia obce										
Cieľ 9.1										
Projekt 9.1.1										
Projekt 9.1.2										
Podprogram 9.2. Rekreačno - relaxačné zázemie obce.										
Cieľ 9.2										
Projekt 9.2.1										
Podprogram 9.3. Cestovný ruch.										
Cieľ 9.3										
Projekt 9.3.1										
Projekt 9.3.2										



## 8.10 PROGRAM 10. ADMINISTRATÍVA A BEZPEČNOSŤ

Strategický zámer						
Vytvoriť podmienky na efektívnu prácu obecného úradu. Vytvoriť vyhovujúce podmienky na poskytovania verejných služieb, estetizácia a funkčnosť miesta kontaktu so zákazníkmi obecného úradu, vytváranie vhodných technických a pracovných podmienok na mestskom úrade. Vytvorenie podmienok na znižovanie kriminality v obci a ochranu majetku obyvateľov a ostatných subjektov v obci.						
Podprogram 10.1. Administratíva						
Cieľ 10.1.	Zabezpečiť rozvoj administratívnej infraštruktúry a podmienok na výkon samosprávnych funkcií v obci					
Opatrenie 10.1.1	Komplexná rekonštrukcia budovy obecného úradu.					
		Predpokladaný rozpočet	Zdroje financovania	Realizácia	Dopad na rozpočet	Oprávnení žiadatelia
Aktivity	Spracovanie technickej dokumentácie.	podľa potreby	rozpočet obce, ŠF EÚ, úvery, iné grantové schémy	verejný sektor	nízky	obec Krásna Ves
	Komplexná rekonštrukcia budovy obecného úradu – exteriéry.	120	rozpočet obce, ŠF EÚ, úvery, iné grantové schémy	verejný sektor	vysoký	obec Krásna Ves
	Komplexná rekonštrukcia obecného úradu – interiéry.	45	rozpočet obce, ŠF EÚ, úvery, iné grantové schémy	verejný sektor	vysoký	obec Krásna Ves
	Spracovanie územného plánu obce.	15	rozpočet obce, ŠF EÚ, úvery, iné grantové schémy	verejný sektor	vysoký	obec Krásna Ves

Podprogram 10.2. Bezpečnosť						
Cieľ 10.2.	Vytvorenie podmienok na znižovanie kriminality v obci a ochranu majetku obyvateľov a ostatných subjektov v obci.					
Opatrenie 10.2.1	Zriadenie kamerového systému.					
		Predpokladaný rozpočet	Zdroje financovania	Realizácia	Dopad na rozpočet	Oprávnení žiadatelia
Aktivity	Inštalácia kamerového systému v priestore cintorínov.	5	rozpočet obce, ŠF EÚ, podnikateľské subjekty, úvery, iné grantové schémy	verejný, súkromný sektor	vysoký	obec Krásna Ves
	Inštalácia kamerového systému v priestore centra obce.	5	rozpočet obce, ŠF EÚ, podnikateľské subjekty, úvery, iné grantové schémy	verejný, súkromný sektor	vysoký	obec Krásna Ves
	Inštalácia kamerového systému v priestore športového areálu.	5	rozpočet obce, ŠF EÚ, podnikateľské subjekty, úvery, iné grantové schémy	verejný, súkromný sektor	vysoký	obec Krásna Ves

	2015	2016	2017	2018	2019	2020	2021	2022	2023	2024
Podprogram 10.1. Administratíva										
Cieľ 10.1.										
Projekt 10.1.1										
Podprogram 10.2. Bezpečnosť										
Cieľ 10.2.										
Projekt 10.2.1										

## 8.11 PROGRAM 11. INFORMATIZÁCIA OBCE

Strategický zámer						
Zabezpečenie technických podmienok pre rozvoj informačnej spoločnosti. Umožniť obyvateľom využívať on-line elektronické služby samosprávy. Vytvoriť vhodné podmienky na prechod na e-government na lokálnej úrovni (e-vote, e-services, ...). Umožniť obyvateľom obce a pracovníkom samosprávy zvyšovať svoje počítačové vedomie a zručnosti.						
Podprogram 11.1. Budovanie a rozvoj informačnej infraštruktúry.						
Cieľ 11.1	Zabezpečiť technické podmienky na prechod samosprávy na nový typ vládnutia - e - government.					
Opatrenie 11.1.1	Rozvoj infraštruktúry informačných systémov samosprávy.					
		Predpokladaný rozpočet	Zdroje financovania	Realizácia	Dopad na rozpočet	Oprávnení žiadatelia
Aktivity	Technické zabezpečenie IS.	1	rozpočet obce,	verejný sektor	stredný	obec Krásna



			ŠF EÚ, zdroje neziskových organizácií			Ves
	Tvorba základného SW na komunikáciu občan – samospráva – podnikateľské subjekty.	5	rozpočet obce, ŠF EÚ, zdroje neziskových organizácií	verejný sektor	vysoký	obec Krásna Ves
Opatrenie 11.1.2	Zavádzanie efektívnych elektronických služieb poskytovaných na úrovni samosprávy.					
		Predpokladaný rozpočet	Zdroje financovania	Realizácia	Dopad na rozpočet	Oprávnení žiadatelia
Aktivity	Tvorba aplikačného softwaru na zabezpečenie e – služieb v obci.	2	rozpočet obce	verejný sektor	vysoký	obec Krásna Ves
	Tvorba SW na realizáciu e-vote na miestnej úrovni.	2	rozpočet obce	verejný sektor	vysoký	obec Krásna Ves

Podprogram 11.2. Počítačová gramotnosť.						
Cieľ 11.2	Zvýšenie počítačovej gramotnosti obyvateľov a pracovníkov samosprávy.					
Opatrenie 11.2.1	Podpora zvyšovania počítačového vedomia u pracovníkov samosprávy.					
		Predpokladaný rozpočet	Zdroje financovania	Realizácia	Dopad na rozpočet	Oprávnení žiadatelia
Aktivity	Realizácia kurzov na získanie ECDL spôsobilosti pre pracovníkov miestnej samosprávy.	podľa potreby	rozpočet obce, ŠF EÚ, zdroje neziskových organizácií	verejný sektor	žiadny	obec Krásna Ves
Opatrenie 11.2.2	Podpora zvyšovania počítačového vedomia u obyvateľov obce.					
		Predpokladaný rozpočet	Zdroje financovania	Realizácia	Dopad na rozpočet	Oprávnení žiadatelia
Aktivity	Realizácia kurzov na zvyšovanie počítačového vedomia u obyvateľov obce.	podľa potreby	rozpočet obce, ŠF EÚ, zdroje neziskových organizácií	verejný sektor	nízky	obec, n.o.
	Realizácia kurzov na obsluhu a používanie obecného informačného a komunikačného systému.	podľa potreby	rozpočet obce, ŠF EÚ, zdroje neziskových organizácií	verejný sektor	nízky	obec, n.o.
Opatrenie 11.2.3	Podpora vzdelávacích aktivít zameraných na zvyšovanie zručností a vedomostí o internete a motiváciu k používaniu internetu a elektronických služieb.					
		Predpokladaný rozpočet	Zdroje financovania	Realizácia	Dopad na rozpočet	Oprávnení žiadatelia
Aktivity	Realizácia kurzov na zvyšovanie vedomostí o internete.	podľa potreby	rozpočet obce, ŠF EÚ, zdroje neziskových organizácií	verejný sektor	nízky	obec, n.o.

	2015	2016	2017	2018	2019	2020	2021	2022	2023	2024
Podprogram 11.1. Budovanie a rozvoj informačnej infraštruktúry.										
Cieľ 11.1										
Projekt 11.1.1										
Projekt 11.1.2										
Podprogram 11.2. Počítačová gramotnosť.										
Cieľ 11.2										
Projekt 11.2.1										
Projekt 11.2.2										
Projekt 11.2.3										





## Finančná časť Programu hospodárskeho rozvoja a sociálneho rozvoja obce Krásna Ves 2015 - 2024

### 9 FINANČNÝ PLÁN PROGRAMU

Jednou z kľúčových otázok pre realizáciu programu rozvoja je schopnosť obce v priebehu jeho realizácie zaistiť zdroje potrebné na jeho financovanie. Tieto zdroje vznikajú vo viacerých sférach – v súkromnom sektore, verejnej správe, ide tiež o zdroje zahraničné, najmä o prostriedky Európskej únie. Dôležitým zdrojom budú, po dokončení reformy verejnej správy a uskutočnení daňovej reformy, vlastné prostriedky. V dôsledku neexistencie nevyhnutných podkladových údajov pre stanovenie finančného rámca, v ktorom by sa mal program rozvoja v strednodobom horizonte pohybovať, je výška prostriedkov potrebná na realizáciu jednotlivých opatrení a aktivít stanovená len orientačne. Táto časť sa bude konkretizovaná v závislosti od reálneho čerpania finančných príspevkov zo štrukturálnych fondov, možností obecného rozpočtu atď..

Formulár č. F 5 – Indikatívny rozpočet - sumarizácia											
tis. €	Rok										
	2015	2016	2017	2018	2019	2020	2021	2022	2023	2024	Spolu
<b>I. Hospodárska politika</b>	122,7	274,3	763,6	763,6	797,7	758,2	195,5	195,5	117,7	5,1	3993,9
PROGRAM 1. HOSPODÁRSTVO A VEDECKO.....	12,8	12,8	492,8	492,8	480,0	480,0	0,0	0,0	0,0	0,0	1971,0
PROGRAM 2. DOPRAVA A KOMUNIKÁCIE	73,3	73,3	87,0	87,0	85,5	85,5	2,8	2,8	0,0	0,0	497,0
PROGRAM 3. TECHNICKÁ INFRAŠTRUKTÚRA	5,0	43,5	43,5	43,5	118,5	80,0	80,0	80,0	5,0	5,0	504,0
PROGRAM 9. PROPAGÁCIA A CESTOVNÝ RUCH	0,6	112,7	112,7	112,7	112,7	112,7	112,7	112,7	112,7	0,1	902,5
PROGRAM 10. ADMINISTRATÍVA A BEZPEČNOSŤ	29,6	29,6	25,1	25,1	0,0	0,0	0,0	0,0	0,0	0,0	109,3
PROGRAM 11. INFORMATIZÁCIA OBCE	1,5	2,5	2,5	2,5	1,0	0,0	0,0	0,0	0,0	0,0	10,0
<b>II. Sociálna politika</b>	353,4	691,9	704,6	704,6	390,9	52,4	39,6	39,6	39,6	39,6	3056,0
PROGRAM 6. SOCIÁLNE SLUŽBY A ZDRAVOTN.	165,8	165,8	178,5	178,5	52,3	52,3	39,5	39,5	39,5	39,5	951,0
PROGRAM 7. VZDELÁVANIE A ŠPORT	112,5	336,8	336,8	336,8	224,3	0,0	0,0	0,0	0,0	0,0	1347,0
PROGRAM 8. KULTÚRA	75,1	189,4	189,4	189,4	114,4	0,1	0,1	0,1	0,1	0,1	758,0
<b>III. Environmentálna politika</b>	379,8	432,6	445,3	445,3	65,6	30,6	17,8	0,0	0,0	0,0	1817,0
PROGRAM 4. ODPADOVÉ HOSPODÁRSTVO	379,8	379,8	379,8	379,8	0,0	0,0	0,0	0,0	0,0	0,0	1519,0
PROGRAM 5. ŽIVOTNÉ PROSTREDIE	0,0	52,8	65,6	65,6	65,6	30,6	17,8	0,0	0,0	0,0	298,0
Zdroj: vlastné spracovanie											

Vychádzajúc z vyššie zadefinovaných cieľov, priorít a opatrení a na základe auditu pripravovaných Projektových zámerov v réžii samosprávy, podnikateľskej sféry či neziskových a iných organizácií bol vypracovaný plán realizácie programu. Definuje, z akých prostriedkov by sa mali tieto zámery realizovať, kto by mal byť žiadateľom, určuje predpokladané časové rámce v **tis. €**.

#### 9.1 PROGRAM 1. HOSPODÁRSTVO A VEDECKO-TECHNICKÝ ROZVOJ

Predpokladaná štruktúra finančných zdrojov (tis. €)									
Ciele	Oprávnené náklady spolu	Verejné zdroje						Súkromné zdroje	EIB
		Verejné zdroje spolu	Fond EÚ	Národné verejné zdroje					
				Národné verejné zdroje spolu	Štátny rozpočet	Regionálne zdroje	Miestne zdroje		
	A=B+H+CH	B=C+D	C	D=E+F+G	E	F	G	H	CH
Cieľ 1.2	Zabezpečiť rozvoj tradičných remesiel v obci.								
Opatrenie 1.2.2	1 220	793	595	198	198	0	0	427	0



Cieľ 1.3	Vytvorenie podmienok na rozvoj inovačných aktivít v súkromných podnikoch.								
Opatrenie 1.3.2	700	350	263	88	88	0	0	350	0
Cieľ 1.4	Zvýšenie energetickej efektívnosti na strane výroby aj spotreby a zavádzanie progresívnych technológií v energetike.								
Opatrenie 1.4.1	51	51	38	13	10	0	3	0	0
Spolu	1 971,00	1 194,00	895,50	298,50	295,95	0,00	2,55	777,00	0,00

Časový horizont čerpania zdrojov (tis. €)									
Rok	Oprávnené náklady spolu	Verejné zdroje						Súkromné zdroje	EIB
		Verejné zdroje spolu	Fond EÚ	Národné verejné zdroje					
	Národné verejné zdroje spolu			Štátny rozpočet	Regionálne zdroje	Miestne zdroje	H	CH	
	A=B+H+CH	B=C+D	C	D=E+F+G	E	F	G		
2015	12,75	13	10	3	3	0	1	0	0
2016	12,75	13	10	3	3	0	1	0	0
2017	492,75	299	224	75	74	0	1	194	0
2018	492,75	299	224	75	74	0	1	194	0
2019	480,00	286	214	71	71	0	0	194	0
2020	480,00	286	214	71	71	0	0	194	0
2021	0,00	0	0	0	0	0	0	0	0
2022	0,00	0	0	0	0	0	0	0	0
2023	0,00	0	0	0	0	0	0	0	0
2025	0,00	0	0	0	0	0	0	0	0
Spolu	1971,00	1194	896	299	296	0	3	777	0

## Zdroje financovania EÚ

### Integrovaný regionálny operačný program

Prioritná os č.3: Konkurencieschopné a atraktívne regióny pre podnikanie a zamestnanosť

INVESTIČNÁ PRIORITA 3.1: Podpora fyzickej, ekonomickej a sociálnej regenerácie zanedbaných mestských a vidieckych komunít a území

INVESTIČNÁ PRIORITA 3.2: Ochrana, propagácia a rozvoj kultúrneho a prírodného dedičstva

### OP Kvalita životného prostredia

#### PRIORITNÁ OS 3: ENERGETICKY EFEKTÍVNEJŠIE NÍZKOUHLÍKOVÉ HOSPODÁRSTVO

INVESTIČNÁ PRIORITA 1: Podpora výroby a distribúcie energie z obnoviteľných zdrojov

INVESTIČNÁ PRIORITA 2: Podpora energetickej efektívnosti a využitia energie z obnoviteľných zdrojov v podnikoch

INVESTIČNÁ PRIORITA 3: Podpora energetickej efektívnosti a využitia energie z obnoviteľných zdrojov vo verejných infraštruktúrach, vrátane využitia vo verejných budovách a v sektore bývania

### OP Výskum a inovácie

#### PRIORITNÁ OS 2: Podnikateľské prostredie priaznivé pre inovácie

INVESTIČNÁ PRIORITA 2.1: Podpora investovania do inovácií a výskumu, tvorba prepojenia a synergií medzi podnikmi vedeckovýskumnými centrami a vyšším vzdelávaním obzvlášť vo vývoji produktov a služieb, prenosu technológií, sociálnej inovácie a aplikácie verejných služieb, stimulácie dopytu, vytvárania sietí, zoskupení (klastrov) a otvorenej inovácie prostredníctvom inteligentnej špecializácie, podpora technologického a aplikovaného výskumu, pilotných Projektov a aktivít skorého overovania výrobkov, vyspelých výrobných kapacít a prvovýroby v kľúčových technológiách

INVESTIČNÁ PRIORITA 2.2: Podpora podnikania, najmä prostredníctvom uľahčenia využívania nových nápadov v hospodárstve a podpora zakladania nových firiem vrátane podnikateľských inkubátorov

INVESTIČNÁ PRIORITA 2.3: Vývoj a zavedenie nových obchodných modelov MSP, najmä v rámci internacionalizácie

INVESTIČNÁ PRIORITA 2.4: Podpora tvorby a rozšírenia pokročilých kapacít pre rozvoj výrobkov a služieb

INVESTIČNÁ PRIORITA 2.5: Podpora kapacity MSP a cieľom zapojenia do rastu a inovácií

INVESTIČNÁ PRIORITA 2.6: Podpora výskumu, vývoja a osvojenia nízkouhlíkových technológií

TECHNICKÁ POMOC



## OP INTEGROVANÁ INFRAŠTRUKTÚRA A OP ĽUDSKÉ ZDROJE

### Program rozvoja vidieka

Projektové opatrenia (realizácia bude zabezpečovaná cez individuálne Opatrenia žiadateľov):

- Obnova poľnohospodárskeho potenciálu – prevencia (čl. 19)
- Podpora mladých farmárov, malých fariem a podnikania (čl. 20)
- Základné služby a obnova dedín vo vidieckych oblastiach (čl. 21)
- Prevencia a odstraňovanie škôd v lesoch (čl. 25)
- Investície do nových lesných technológií (čl. 27)
- Spolupráca (čl. 36)
- LEADER (čl. 42-45)

### 9.2 PROGRAM 2. DOPRAVA A KOMUNIKÁCIE

Predpokladaná štruktúra finančných zdrojov (tis. €)									
Ciele	Oprávnené náklady spolu	Verejné zdroje						Súkromné zdroje	EIB
		Verejné zdroje spolu	Fond EÚ	Národné verejné zdroje					
				Národné verejné zdroje spolu	Štátny rozpočet	Regionálne zdroje	Miestne zdroje		
	A=B+H+CH	B=C+D	C	D=E+F+G	E	F	G	H	CH
Cieľ 2.1	Rozvoj dopravnej infraštruktúry								
Opatrenie 2.1.1	295	295	221	74	59	0	15	0	0
Opatrenie 2.1.3	55	55	41	14	11	0	3	0	0
Opatrenie 2.1.4	22	22	17	6	4	0	1	0	0
Opatrenie 2.1.5	119	119	89	30	24	0	6	0	0
Cieľ 2.2	Zabezpečenie dopravného spojenia hromadnou autobusovou dopravou, prípadne železničnou dopravou.								
Opatrenie 2.2.1	6	6	5	2	1	0	0	0	0
Spolu	497	497	373	124	99	0	25	0	0

Časový horizont čerpania zdrojov (tis. €)									
Rok	Oprávnené náklady spolu	Verejné zdroje						Súkromné zdroje	EIB
		Verejné zdroje spolu	Fond EÚ	Národné verejné zdroje					
	Národné verejné zdroje spolu			Štátny rozpočet	Regionálne zdroje	Miestne zdroje	H	CH	
	A=B+H+CH	B=C+D	C	D=E+F+G	E	F	G	H	CH
2015	73,25	73	55	18	15	0	4	0	0
2016	73,25	73	55	18	15	0	4	0	0
2017	87,00	87	65	22	17	0	4	0	0
2018	87,00	87	65	22	17	0	4	0	0
2019	85,50	86	64	21	17	0	4	0	0
2020	85,50	86	64	21	17	0	4	0	0
2021	2,75	3	2	1	1	0	0	0	0
2022	2,75	3	2	1	1	0	0	0	0
2023	0,00	0	0	0	0	0	0	0	0
2025	0,00	0	0	0	0	0	0	0	0
Spolu	497,00	497	373	124	99	0	25	0	0



## Zdroje financovania EÚ

### Integrovaný regionálny operačný program

Prioritná os č. 1: Bezpečná a ekologická doprava v regiónoch

INVESTIČNÁ PRIORITA 1.1: Posilnenie regionálnej mobility prostredníctvom prepojenia sekundárnych a terciárnych uzlov s infraštruktúrou TEN-T

INVESTIČNÁ PRIORITA 1.2: Rozvoj ekologicky priaznivých a nízkouhlíkových dopravných systémov

Prioritná os č.3: Konkurencieschopné a atraktívne regióny pre podnikanie a zamestnanosť

INVESTIČNÁ PRIORITA 3.1: Podpora fyzickej, ekonomickej a sociálnej regenerácie zanedbaných mestských a vidieckych komunít a území

## OP INTEGROVANÁ INFRAŠTRUKTÚRA A OP ĽUDSKÉ ZDROJE

### Program rozvoja vidieka

Projektové opatrenia (realizácia bude zabezpečovaná cez individuálne Opatrenia žiadateľov):

- Investície do hmotného majetku (čl. 18)
- Základné služby a obnova dedín vo vidieckych oblastiach (čl. 21)
- LEADER (čl. 42-45)

## DOTÁCIE MINISTERSTVA DOPRAVY, VÝSTAVBY A REGIONÁLNEHO ROZVOJA SR

### 9.3 PROGRAM 3. TECHNICKÁ INFRAŠTRUKTÚRA

Predpokladaná štruktúra finančných zdrojov (tis. €)									
Ciele	Oprávnené náklady spolu	Verejné zdroje						Súkromné zdroje	EIB
		Verejné zdroje spolu	Fond EÚ	Národné verejné zdroje					
				Národné verejné zdroje spolu	Štátny rozpočet	Regionálne zdroje	Miestne zdroje		
	A=B+H+CH	B=C+D	C	D=E+F+G	E	F	G	H	CH
Cieľ 3	Zabezpečiť rozvoj a rekonštrukciu technickej infraštruktúry v obci.								
Opatrenie 3.2	50	50	38	13	10	0	3	0	0
Opatrenie 3.6	154	154	116	39	31	0	8	0	0
Opatrenie 3.8	300	300	225	75	60	0	15	0	0
Spolu	504	504	378	126	101	0	25	0	0

Časový horizont čerpania zdrojov (tis. €)									
Rok	Oprávnené náklady spolu	Verejné zdroje						Súkromné zdroje	EIB
		Verejné zdroje spolu	Fond EÚ	Národné verejné zdroje					
	Národné verejné zdroje spolu			Štátny rozpočet	Regionálne zdroje	Miestne zdroje	H	CH	
	A=B+H+CH	B=C+D	C	D=E+F+G	E	F	G		
2015	5,00	5	4	1	1	0	0	0	0
2016	43,50	44	33	11	9	0	2	0	0
2017	43,50	44	33	11	9	0	2	0	0
2018	43,50	44	33	11	9	0	2	0	0
2019	118,50	119	89	30	24	0	6	0	0
2020	80,00	80	60	20	16	0	4	0	0
2021	80,00	80	60	20	16	0	4	0	0
2022	80,00	80	60	20	16	0	4	0	0
2023	5,00	5	4	1	1	0	0	0	0
2025	5,00	5	4	1	1	0	0	0	0
Spolu	504,00	504	378	126	101	0	25	0	0



## Zdroje financovania EÚ

### Integrovaný regionálny operačný program

Prioritná os č.3: Konkurencieschopné a atraktívne regióny pre podnikanie a zamestnanosť

INVESTIČNÁ PRIORITA 3.1: Podpora fyzickej, ekonomickej a sociálnej regenerácie zanedbaných mestských a vidieckych komunít a území

IROP je realizovaný prostredníctvom integrovaných územných stratégií, ktoré na úrovni NUTS2 zadefinujú prioritné Projektové zámery v regióne. Cieľom je dosiahnutie čo najväčších synergických efektov preinvestovaných finančných prostriedkov a predchádzanie negatívnym účinkom nekoordinovaného plánovania v ohraničenom území.

### OP Kvalita životného prostredia

#### PRIORITNÁ OS 1: UDRŽATEĽNÉ VYUŽÍVANIE PRÍRODNÝCH ZDROJOV PROSTREDNÍCTVOM ROZVOJA ENVIRONMENTÁLNEJ INFRAŠTRUKTÚRY

INVESTIČNÁ PRIORITA 1: Riešenie významných potrieb investícií do sektora odpadu s cieľom splniť požiadavky environmentálneho acquis

INVESTIČNÁ PRIORITA 2: riešenie významných potrieb investícií do sektora vodného hospodárstva s cieľom splniť požiadavky environmentálneho acquis

INVESTIČNÁ PRIORITA 3: ochrana a obnova biologickej diverzity, ochrana pôdy a obnova a propagácia ekosystémových služieb vrátane Natura 2000 a zelených infraštruktúr

### OP INTEGROVANÁ INFRAŠTRUKTÚRA A OP ĽUDSKÉ ZDROJE

#### Program rozvoja vidieka

Projektové opatrenia (realizácia bude zabezpečovaná cez individuálne Opatrenia žiadateľov):

- Investície do hmotného majetku (čl. 18)
- Základné služby a obnova dedín vo vidieckych oblastiach (čl. 21)
- LEADER (čl. 42-45)

#### 9.4 PROGRAM 4. ODPADOVÉ HOSPODÁRSTVO

Predpokladaná štruktúra finančných zdrojov (tis. €)									
Ciele	Oprávnené náklady spolu	Verejné zdroje						Súkromné zdroje	EIB
		Verejné zdroje spolu	Fond EÚ	Národné verejné zdroje					
				Národné verejné zdroje spolu	Štátny rozpočet	Regionálne zdroje	Miestne zdroje		
	A=B+H+CH	B=C+D	C	D=E+F+G	E	F	G	H	CH
Cieľ 4	Nakladanie s komunálnym a drobným stavebným odpadom								
Opatrenie 4.3	30	30	23	8	6	0	2	0	0
Opatrenie 4.4	183	183	137	46	37	0	9	0	0
Opatrenie 4.5	2	2	2	1	0	0	0	0	0
Opatrenie 4.6	1 200	1 200	900	300	240	0	60	0	0
Opatrenie 4.7	104	104	78	26	21	0	5	0	0
Spolu	1 519	1 519	1 139	380	304	0	76	0	0

Časový horizont čerpania zdrojov (tis. €)									
Rok	Oprávnené náklady spolu	Verejné zdroje						Súkromné zdroje	EIB
		Verejné zdroje spolu	Fond EÚ	Národné verejné zdroje					
				Národné verejné zdroje spolu	Štátny rozpočet	Regionálne zdroje	Miestne zdroje		



	A=B+H+CH	B=C+D	C	D=E+F+G	E	F	G	H	CH
2015	379,75	380	285	95	76	0	19	0	0
2016	379,75	380	285	95	76	0	19	0	0
2017	379,75	380	285	95	76	0	19	0	0
2018	379,75	380	285	95	76	0	19	0	0
2019	0,00	0	0	0	0	0	0	0	0
2020	0,00	0	0	0	0	0	0	0	0
2021	0,00	0	0	0	0	0	0	0	0
2022	0,00	0	0	0	0	0	0	0	0
2023	0,00	0	0	0	0	0	0	0	0
2025	0,00	0	0	0	0	0	0	0	0
Spolu	1519,00	1519	1139	380	304	0	76	0	0

## Zdroje financovania EÚ

### OP Kvalita životného prostredia

#### PRIORITNÁ OS 1: UDRŽATEĽNÉ VYUŽÍVANIE PRÍRODNÝCH ZDROJOV PROSTREDNÍCTVOM ROZVOJA ENVIRONMENTÁLNEJ INFRAŠTRUKTÚRY

INVESTIČNÁ PRIORITA 1: Riešenie významných potrieb investícií do sektora odpadu s cieľom splniť požiadavky environmentálneho acquis

INVESTIČNÁ PRIORITA 2: riešenie významných potrieb investícií do sektora vodného hospodárstva s cieľom splniť požiadavky environmentálneho acquis

INVESTIČNÁ PRIORITA 3: ochrana a obnova biologickej diverzity, ochrana pôdy a obnova a propagácia ekosystémových služieb vrátane Natura 2000 a zelených infraštruktúr

INVESTIČNÁ PRIORITA 4: opatrenia na zlepšenie obecného prostredia, regeneráciu opustených priemyselných lokalít a zníženie znečistenia ovzdušia

#### PRIORITNÁ OS 2: ADAPTÁCIA NA NEPRIAZNIVÉ DÔSLEDKY ZMENY KLÍMY SO ZAMERANÍM NA OCHRANU PRED POVODŇAMI, RIADENIE A PREVENCIU SÚVISIACICH RIZÍK

INVESTIČNÁ PRIORITA 1: Podpora vyhradených investícií na prispôsobenie sa zmene klímy

INVESTIČNÁ PRIORITA 2: Propagácia investícií na riešenie osobitných rizík, zabezpečenie odolnosti proti katastrofám a vyvíjanie systémov zvládania katastrof

#### PRIORITNÁ OS 3: ENERGETICKY EFEKTÍVNEJŠIE NÍZKOUHLÍKOVÉ HOSPODÁRSTVO

INVESTIČNÁ PRIORITA 1: Podpora výroby a distribúcie energie z obnoviteľných zdrojov

INVESTIČNÁ PRIORITA 2: Podpora energetickej efektívnosti a využitia energie z obnoviteľných zdrojov v podnikoch

INVESTIČNÁ PRIORITA 3: Podpora energetickej efektívnosti a využitia energie z obnoviteľných zdrojov vo verejných infraštruktúrach, vrátane využitia vo verejných budovách a v sektore bývania

INVESTIČNÁ PRIORITA 4: Vývoj a zavedenie inteligentných distribučných systémov s nízkymi a strednými úrovňami napätia

INVESTIČNÁ PRIORITA 5: Podpora nízkouhlíkových stratégií pre všetky typy území, zvlášť mestských oblastí, vrátane podpory trvalo udržateľnej mestskej mobility a zmiernenie relevantných adaptačných opatrení

INVESTIČNÁ PRIORITA 6: Podpora využitia vysokoúčinnnej kombinovanej výroby elektriny a tepla založenej na dopyte po využiteľnom teple

#### PRIORITNÁ OS 4: TECHNICKÁ POMOC

### Program rozvoja vidieka

Projektové opatrenia (realizácia bude zabezpečovaná cez individuálne Opatrenia žiadateľov):

- Investície do hmotného majetku (čl. 18)
- Základné služby a obnova dedín vo vidieckych oblastiach (čl. 21)
- LEADER (čl. 42-45)

### NÓRSKY FINANČNÝ MECHANIZMUS A FINANČNÝ MECHANIZMUS EHP

Finančné príspevky sa poskytujú v týchto prioritných oblastiach:

a) Ochrana a manažment životného prostredia



ŠVAJČIARSKY FINANČNÝ MECHANIZMUS  
 THE INTELLIGENT ENERGY – EUROPE PROGRAMM  
 DOTÁCIE MINISTERSTVA DOPRAVY, VÝSTAVBY A REGIONÁLNEHO ROZVOJA SR  
 EKO FOND  
 ENVIRONMENTÁLNY FOND  
 RECYKLAČNÝ FOND  
 NADÁCIA SPP  
 NADÁCIA ORANGE  
 NADÁCIA EKOPOLIS  
 GREENWAYS  
 PRIESTORY  
 POHODA ZA MESTOM  
 ZELENÉ OÁZY  
 GRANTOVÝ PROGRAM TESCO PRE ZDRAVŠIE MESTÁ

## 9.5 PROGRAM 5. ŽIVOTNÉ PROSTREDIE

Predpokladaná štruktúra finančných zdrojov (tis. €)									
Ciele	Oprávnené náklady spolu	Verejné zdroje						Súkromné zdroje	EIB
		Verejné zdroje spolu	Fond EÚ	Národné verejné zdroje					
	Národné verejné zdroje spolu			Štátny rozpočet	Regionálne zdroje	Miestne zdroje	H	CH	
	A=B+H+CH	B=C+D	C	D=E+F+G	E	F	G	H	CH
Cieľ 5.2	Nakladanie s komunálnym a drobným stavebným odpadom								
Opatrenie 5.2.2	105	105	79	26	21	0	5	0	0
Opatrenie 5.2.3	35	35	26	9	7	0	2	0	0
Cieľ 5.4.	Ochrana a racionálne využívanie vôd, ochrana pred povodňami.								
Opatrenie 5.4.1	51	51	38	13	10	0	3	0	0
Opatrenie 5.4.2	107	107	80	27	21	0	5	0	0
Spolu	298	298	224	75	60	0	15	0	0

Časový horizont čerpania zdrojov (tis. €)									
Rok	Oprávnené náklady spolu	Verejné zdroje						Súkromné zdroje	EIB
		Verejné zdroje spolu	Fond EÚ	Národné verejné zdroje					
	Národné verejné zdroje spolu			Štátny rozpočet	Regionálne zdroje	Miestne zdroje	H	CH	
	A=B+H+CH	B=C+D	C	D=E+F+G	E	F	G	H	CH
2015	0,00	0	0	0	0	0	0	0	0
2016	52,83	53	40	13	11	0	3	0	0
2017	65,58	66	49	16	13	0	3	0	0
2018	65,58	66	49	16	13	0	3	0	0
2019	65,58	66	49	16	13	0	3	0	0
2020	30,58	31	23	8	6	0	2	0	0
2021	17,83	18	13	4	4	0	1	0	0
2022	0,00	0	0	0	0	0	0	0	0
2023	0,00	0	0	0	0	0	0	0	0
2025	0,00	0	0	0	0	0	0	0	0
Spolu	298,00	298	224	75	60	0	15	0	0

### Zdroje financovania EÚ

**OP Kvalita životného prostredia****PRIORITNÁ OS 1: UDRŽATEĽNÉ VYUŽÍVANIE PRÍRODNÝCH ZDROJOV PROSTREDNÍCTVOM ROZVOJA ENVIRONMENTÁLNEJ INFRAŠTRUKTÚRY**

INVESTIČNÁ PRIORITA 1: Riešenie významných potrieb investícií do sektora odpadu s cieľom splniť požiadavky environmentálneho acquis

INVESTIČNÁ PRIORITA 2: riešenie významných potrieb investícií do sektora vodného hospodárstva s cieľom splniť požiadavky environmentálneho acquis

INVESTIČNÁ PRIORITA 3: ochrana a obnova biologickej diverzity, ochrana pôdy a obnova a propagácia ekosystémových služieb vrátane Natura 2000 a zelených infraštruktúr

INVESTIČNÁ PRIORITA 4: opatrenia na zlepšenie obecného prostredia, regeneráciu opustených priemyselných lokalít a zníženie znečistenia ovzdušia

**PRIORITNÁ OS 2: ADAPTÁCIA NA NEPRIAZNIVÉ DÔSLEDKY ZMENY KLÍMY SO ZAMERANÍM NA OCHRANU PRED POVODŇAMI, RIADENIE A PREVENCIU SÚVISIACICH RIZÍK**

INVESTIČNÁ PRIORITA 1: Podpora vyhradených investícií na prispôbenie sa zmene klímy

INVESTIČNÁ PRIORITA 2: Propagácia investícií na riešenie osobitných rizík, zabezpečenie odolnosti proti katastrofám a vyvíjanie systémov zvládania katastrof

**PRIORITNÁ OS 3: ENERGETICKY EFEKTÍVNEJŠIE NÍZKOUHLÍKOVÉ HOSPODÁRSTVO**

INVESTIČNÁ PRIORITA 1: Podpora výroby a distribúcie energie z obnoviteľných zdrojov

INVESTIČNÁ PRIORITA 2: Podpora energetickej efektívnosti a využitia energie z obnoviteľných zdrojov v podnikoch

INVESTIČNÁ PRIORITA 3: Podpora energetickej efektívnosti a využitia energie z obnoviteľných zdrojov vo verejných infraštruktúrach, vrátane využitia vo verejných budovách a v sektore bývania

INVESTIČNÁ PRIORITA 4: Vývoj a zavedenie inteligentných distribučných systémov s nízkymi a strednými úrovňami napätia

INVESTIČNÁ PRIORITA 5: Podpora nízkouhlíkových stratégií pre všetky typy území, zvlášť mestských oblastí, vrátane podpory trvalo udržateľnej mestskej mobility a zmiernenie relevantných adaptačných opatrení

INVESTIČNÁ PRIORITA 6: Podpora využitia vysokoúčinnnej kombinovanej výroby elektriny a tepla založenej na dopyte po využiteľnom teple

**PRIORITNÁ OS 4: TECHNICKÁ POMOC****Program rozvoja vidieka**

Projektové opatrenia (realizácia bude zabezpečovaná cez individuálne Opatrenia žiadateľov):

- Investície do hmotného majetku (čl. 18)
- Základné služby a obnova dedín vo vidieckych oblastiach (čl. 21)
- LEADER (čl. 42-45)

**NÓRSKY FINANČNÝ MECHANIZMUS A FINANČNÝ MECHANIZMUS EHP**

Finančné príspevky sa poskytujú v týchto prioritných oblastiach:

- a) Ochrana a manažment životného prostredia
- b) Klimatické zmeny a obnoviteľná energia

**ŠVAJČIARSKY FINANČNÝ MECHANIZMUS**

THE INTELLIGENT ENERGY – EUROPE PROGRAMM

DOTÁCIE MINISTERSTVA DOPRAVY, VÝSTAVBY A REGIONÁLNEHO ROZVOJA SR

EKOFOND

ENVIRONMENTÁLNY FOND

RECYKLAČNÝ FOND

NADÁCIA SPP

NADÁCIA ORANGE

NADÁCIA EKOPOLIS

GREENWAYS

PRIESTORY

POHODA ZA MESTOM

ZELENÉ OÁZY

GRANTOVÝ PROGRAM TESCO PRE ZDRAVŠIE MESTÁ

## 9.6 PROGRAM 6. SOCIÁLNE SLUŽBY A ZDRAVOTNÍCTVO

Predpokladaná štruktúra finančných zdrojov (tis. €)									
Ciele	Oprávnené náklady spolu	Verejné zdroje						Súkromné zdroje	EIB
		Verejné zdroje spolu	Fond EÚ	Národné verejné zdroje					
				Národné verejné zdroje spolu	Štátny rozpočet	Regionálne zdroje	Miestne zdroje		
	A=B+H+CH	B=C+D	C	D=E+F+G	E	F	G	H	CH
Cieľ 6.1	Doplniť chýbajúcu infraštruktúru sociálnych zariadení v obci a zvýšiť ich kvalitu.								
Opatrenie 6.1.2	51,00	51,00	38,25	12,75	10,20	0,00	2,55	0,00	0,00
Opatrenie 6.1.3	395,00	395,00	296,25	98,75	79,00	0,00	19,75	0,00	0,00
Opatrenie 6.1.4	505,00	505,00	378,75	126,25	101,00	0,00	25,25	0,00	0,00
Spolu	951	951	713	238	190	0	48	0	0

Časový horizont čerpania zdrojov (tis. €)									
Rok	Oprávnené náklady spolu	Verejné zdroje						Súkromné zdroje	EIB
		Verejné zdroje spolu	Fond EÚ	Národné verejné zdroje					
	Národné verejné zdroje spolu			Štátny rozpočet	Regionálne zdroje	Miestne zdroje	H	CH	
	A=B+H+CH	B=C+D	C	D=E+F+G	E	F	G	H	CH
2015	165,75	166	124	41	33	0	8	0	0
2016	165,75	166	124	41	33	0	8	0	0
2017	178,50	179	134	45	36	0	9	0	0
2018	178,50	179	134	45	36	0	9	0	0
2019	52,25	52	39	13	10	0	3	0	0
2020	52,25	52	39	13	10	0	3	0	0
2021	39,50	40	30	10	8	0	2	0	0
2022	39,50	40	30	10	8	0	2	0	0
2023	39,50	40	30	10	8	0	2	0	0
2025	39,50	40	30	10	8	0	2	0	0
Spolu	951,00	951	713	238	190	0	48	0	0

Zdroje financovania EÚ

**Európsky sociálny fond 2014 – 2020****OP INTEGROVANÁ INFRAŠTRUKTÚRA A OP ĽUDSKÉ ZDROJE****Integrovaný regionálny operačný program**

Prioritná os č. 2: Ľahší prístup k efektívnym a kvalitnejším verejným službám

INVESTIČNÁ PRIORITA 2.1: Investovanie do sociálnej infraštruktúry, ktoré prispieva k národnému, regionálnemu a miestnemu rozvoju, a prechodu z inštitucionálnych služieb na komunitné

INVESTIČNÁ PRIORITA 2.2: Investovanie do vzdelávania, zručností a celoživotného vzdelávania prostredníctvom rozvoja infraštruktúry vzdelávania a odbornej prípravy

**NÓRSKY FINANČNÝ MECHANIZMUS A FINANČNÝ MECHANIZMUS EHP**

Finančné príspevky sa poskytujú v týchto prioritných oblastiach:

c) Občianska spoločnosť

**DOTÁCIE MINISTERSTVA PRÁCE, SOCIÁLNYCH VECÍ A RODINY SR**

## ŠTÁTNY FOND ROZVOJA BÝVANIA

NADÁCIA SPP  
NADÁCIA ORANGE  
NADÁCIA EKOPOLIS  
NADÁCIA PONTIS

## 9.7 PROGRAM 7. VZDELÁVANIE A ŠPORT

Predpokladaná štruktúra finančných zdrojov (tis. €)									
Ciele	Oprávnené náklady spolu	Verejné zdroje						Súkromné zdroje	EIB
		Verejné zdroje spolu	Fond EÚ	Národné verejné zdroje					
				Národné verejné zdroje spolu	Štátny rozpočet	Regionálne zdroje	Miestne zdroje		
	A=B+H+CH	B=C+D	C	D=E+F+G	E	F	G	H	CH
Cieľ 7.1.	Zabezpečiť rozvoj a údržbu infraštruktúry vzdelávania a zabezpečenie podmienok pre efektívnu vzdelávaciu činnosť v obci.								
Opatrenie 7.1.1	450	450	338	113	90	0	23	0	0
Cieľ 7.2.	Zabezpečiť trvalé skvalitňovanie vyváženej ponuky výkonnostného a rekreačného športu.								
Opatrenie 7.2.1	897	897	673	224	179	0	45	0	0
Spolu	1 347	1 347	1 010	337	269	0	67	0	0

Časový horizont čerpania zdrojov (tis. €)									
Rok	Oprávnené náklady spolu	Verejné zdroje						Súkromné zdroje	EIB
		Verejné zdroje spolu	Fond EÚ	Národné verejné zdroje					
	Národné verejné zdroje spolu			Štátny rozpočet	Regionálne zdroje	Miestne zdroje	H	CH	
	A=B+H+CH	B=C+D	C	D=E+F+G	E	F	G	H	CH
2015	112,50	113	84	28	23	0	6	0	0
2016	336,75	337	253	84	67	0	17	0	0
2017	336,75	337	253	84	67	0	17	0	0
2018	336,75	337	253	84	67	0	17	0	0
2019	224,25	224	168	56	45	0	11	0	0
2020	0,00	0	0	0	0	0	0	0	0
2021	0,00	0	0	0	0	0	0	0	0
2022	0,00	0	0	0	0	0	0	0	0
2023	0,00	0	0	0	0	0	0	0	0
2025	0,00	0	0	0	0	0	0	0	0
Spolu	1347,00	1347	1010	337	269	0	67	0	0

## Zdroje financovania EÚ

## Európsky sociálny fond 2014 – 2020

## Integrovaný regionálny operačný program

INVESTIČNÁ PRIORITA 2.1: Investovanie do sociálnej infraštruktúry, ktoré prispieva k národnému, regionálnemu a miestnemu rozvoju, a prechodu z inštitucionálnych služieb na komunitné

INVESTIČNÁ PRIORITA 2.2: Investovanie do vzdelávania, zručností a celoživotného vzdelávania prostredníctvom rozvoja infraštruktúry vzdelávania a odbornej prípravy

## OP INTEGROVANÁ INFRAŠTRUKTÚRA A OP ĽUDSKÉ ZDROJE

### Program rozvoja vidieka

Projektové opatrenia (realizácia bude zabezpečovaná cez individuálne Opatrenia žiadateľov):

- Prenos znalostí a informačné akcie (čl. 15)
- Poradenské služby (čl. 16)
- Investície do hmotného majetku (čl. 18)
- Základné služby a obnova dedín vo vidieckych oblastiach (čl. 21)
- Spolupráca (čl. 36)
- LEADER (čl. 42-45)

### NÓRSKY FINANČNÝ MECHANIZMUS A FINANČNÝ MECHANIZMUS EHP

Finančné príspevky sa poskytujú v týchto prioritných oblastiach: d) Rozvoj ľudských zdrojov

DOTÁCIE MINISTERSTVA ŠKOLSTVA, VEDY, VÝSKUMU A ŠPORTU SR

DOTÁCIE MINISTERSTVA PRÁCE, SOCIÁLNYCH VEČÍ A RODINY SR

Podprogramy Comenius, Leonardo da Vinci a sektorový program Grundtvig

PROGRAM CELOŽIVOTNÉHO VZDELÁVANIA 2007 - 2013

s dôrazom na možnosti pre mestá a obce

### 9.8 PROGRAM 8. KULTÚRA

Predpokladaná štruktúra finančných zdrojov (tis. €)									
Ciele	Oprávnené náklady spolu	Verejné zdroje						Súkromné zdroje	EIB
		Verejné zdroje spolu	Fond EÚ	Národné verejné zdroje					
				Národné verejné zdroje spolu	Štátny rozpočet	Regionálne zdroje	Miestne zdroje		
	A=B+H+CH	B=C+D	C	D=E+F+G	E	F	G	H	CH
Cieľ 8.1	Zachovanie kultúrno–historického potenciálu obce a rozvoj kultúrnych, informačných a voľnočasových aktivít v nadväznosti na rozvoj cestovného ruchu na regionálnej a miestnej úrovni.								
Opatrenie 8.1.1	300	300	225	75	60	0	15	0	0
Opatrenie 8.1.2	450	450	338	113	90	0	23	0	0
Opatrenie 8.1.3	7	7	5	2	1	0	0	0	0
Cieľ 8.3	Vytvorenie podmienok na efektívnu propagáciu obce v oblasti kultúry.								
Opatrenie 8.3.2	1	1	0	1	0	0	1	0	0
Spolu	758,0	758	568	190	151	0	39	0	0

Časový horizont čerpania zdrojov (tis. €)									
Rok	Oprávnené náklady spolu	Verejné zdroje						Súkromné zdroje	EIB
		Verejné zdroje spolu	Fond EÚ	Národné verejné zdroje					
				Národné verejné zdroje spolu	Štátny rozpočet	Regionálne zdroje	Miestne zdroje		
	A=B+H+CH	B=C+D	C	D=E+F+G	E	F	G	H	CH
2015	75,10	75	56	19	15	0	4	0	0
2016	189,35	189	142	47	38	0	10	0	0
2017	189,35	189	142	47	38	0	10	0	0
2018	189,35	189	142	47	38	0	10	0	0
2019	114,35	114	86	29	23	0	6	0	0
2020	0,10	0	0	0	0	0	0	0	0
2021	0,10	0	0	0	0	0	0	0	0

2022	0,10	0	0	0	0	0	0	0	0
2023	0,10	0	0	0	0	0	0	0	0
2025	0,10	0	0	0	0	0	0	0	0
Spolu	758,00	758	568	190	151	0	39	0	0

## Zdroje financovania EÚ

### Integrovaný regionálny operačný program

Prioritná os č.3: Konkurencieschopné a atraktívne regióny pre podnikanie a zamestnanosť

INVESTIČNÁ PRIORITA 3.1: Podpora fyzickej, ekonomickej a sociálnej regenerácie zanedbaných mestských a vidieckych komunít a území

INVESTIČNÁ PRIORITA 3.2: Ochrana, propagácia a rozvoj kultúrneho a prírodného dedičstva

### Program rozvoja vidieka

Projektové opatrenia (realizácia bude zabezpečovaná cez individuálne Opatrenia žiadateľov):

- Prenos znalostí a informačné akcie (čl. 15)
- Poradenské služby (čl. 16)
- Investície do hmotného majetku (čl. 18)
- Základné služby a obnova dedín vo vidieckych oblastiach (čl. 21)
- LEADER (čl. 42-45)

### NÓRSKY FINANČNÝ MECHANIZMUS A FINANČNÝ MECHANIZMUS EHP

Finančné príspevky sa poskytujú v týchto prioritných oblastiach:

e) Zachovanie kultúrneho dedičstva.

### ŠVAJČIARSKY FINANČNÝ MECHANIZMUS

### PROGRAM EURÓPSKEJ KOMISIE KULTÚRA 2007 – 2013

1. Podpora kultúrnych Projektov
2. Podpora organizácií pôsobiach na európskej úrovni v oblasti kultúry
3. Podpora na analýzy zhromažďovanie a šírenie informácií na maximalizáciu vplyvu Projektov v oblasti kultúrnej spolupráce

### DOTAČNÝ SYSTÉM MINISTERSTVA KULTÚRY SR 2012

PROGRAM 1 - OBNOVME SI SVOJ DOM

PROGRAM 2 - KULTÚRNE AKTIVITY V OBLASTI PAMÄŤOVÝCH INŠTITÚCIÍ

PROGRAM 4 – UMENIE

PROGRAM 5 - PRO SLOVAKIA

PROGRAM 6 - KULTÚRA ZNEVÝHODNENÝCH SKUPÍN OBYVATEĽSTVA

PROGRAM 7 - NEHMOTNÉ KULTÚRNE DEDIČSTVO A KULTÚRNO-OSVETOVÁ ČINNOSŤ

PROGRAM 8 - KULTÚRNE POUKAZY

### WORLD MONUMENTS FUND (SVETOVÝ PAMIAŤKOVÝ FOND)

NADÁCIA SPP

NADÁCIA ORANGE

NADÁCIA EKOPOLIS

## 9.9 PROGRAM 9. PROPAGÁCIA A CESTOVNÝ RUCH

Predpokladaná štruktúra finančných zdrojov (tis. €)									
Ciele	Oprávnené náklady spolu	Verejné zdroje						Súkromné zdroje	EIB
		Verejné zdroje spolu	Fond EÚ	Národné verejné zdroje					
				Národné verejné zdroje spolu	Štátny rozpočet	Regionálne zdroje	Miestne zdroje		
	A=B+H+CH	B=C+D	C	D=E+F+G	E	F	G	H	CH
Cieľ 9.1	Zabezpečiť účinnú propagáciu obce.								
Opatrenie 9.1.1	1	1	0	1	0	0	1	0	0



Opatrenie 9.1.2	1	1	0	1	0	0	1	0	0
Cieľ 9.2	Rekreačno- relaxačné zázemie obce.								
Opatrenie 9.2.1	897	897	673	224	179	0	45	0	0
Spolu	899	899	673	226	179	0	47	0	0

Časový horizont čerpania zdrojov (tis. €)									
Rok	Oprávnené náklady spolu	Verejné zdroje						Súkromné zdroje	EIB
		Verejné zdroje spolu	Fond EÚ	Národné verejné zdroje					
	Národné verejné zdroje spolu			Štátny rozpočet	Regionálne zdroje	Miestne zdroje	H	CH	
	A=B+H+CH	B=C+D	C	D=E+F+G	E	F	G		
2015	0,60	1	0	1	0	0	1	0	0
2016	112,73	113	84	29	22	0	6	0	0
2017	112,23	112	84	28	22	0	6	0	0
2018	112,23	112	84	28	22	0	6	0	0
2019	112,23	112	84	28	22	0	6	0	0
2020	112,23	112	84	28	22	0	6	0	0
2021	112,23	112	84	28	22	0	6	0	0
2022	112,23	112	84	28	22	0	6	0	0
2023	112,23	112	84	28	22	0	6	0	0
2025	0,10	0	0	0	0	0	0	0	0
Spolu	899,00	899	673	226	179	0	47	0	0

## Zdroje financovania EÚ

### Integrovaný regionálny operačný program

Prioritná os č.3: Konkurencieschopné a atraktívne regióny pre podnikanie a zamestnanosť

INVESTIČNÁ PRIORITA 3.1: Podpora fyzickej, ekonomickej a sociálnej regenerácie zanedbaných mestských a vidieckych komunít a území

INVESTIČNÁ PRIORITA 3.2: Ochrana, propagácia a rozvoj kultúrneho a prírodného dedičstva

## OP INTEGROVANÁ INFRAŠTRUKTÚRA A OP ĽUDSKÉ ZDROJE

### Program rozvoja vidieka

Projektové opatrenia (realizácia bude zabezpečovaná cez individuálne Opatrenia žiadateľov):

- Podpora mladých farmárov, malých fariem a podnikania (čl. 20)
- Základné služby a obnova dedín vo vidieckych oblastiach (čl. 21)
- Spolupráca (čl. 36)
- LEADER (čl. 42-45)

## 9.10 PROGRAM 10. ADMINISTRATÍVA A BEZPEČNOSŤ

Predpokladaná štruktúra finančných zdrojov (tis. €)									
Ciele	Oprávnené náklady spolu	Verejné zdroje						Súkromné zdroje	EIB
		Verejné zdroje spolu	Fond EÚ	Národné verejné zdroje					
				Národné verejné zdroje spolu	Štátny rozpočet	Regionálne zdroje	Miestne zdroje		
	A=B+H+CH	B=C+D	C	D=E+F+G	E	F	G	H	CH
Cieľ 10.1.	Zabezpečiť rozvoj administratívnej infraštruktúry a podmienok na výkon samosprávnych funkcií v obci								

Opatrenie 10.1.1	100	100	75	25	20	0	5	0	0
Cieľ 10.2.	Vytvorenie podmienok na znižovanie kriminality v obci a ochranu majetku obyvateľov a ostatných subjektov v obci.								
Opatrenie 10.2.1	9	9	7	2	2	0	0	0	0
Spolu	109	109	82	27	22	0	5	0	0

Časový horizont čerpania zdrojov (tis. €)									
Rok	Oprávnené náklady spolu	Verejné zdroje						Súkromné zdroje	EIB
		Verejné zdroje spolu	Fond EÚ	Národné verejné zdroje					
				Národné verejné zdroje spolu	Štátny rozpočet	Regionálne zdroje	Miestne zdroje		
	A=B+H+CH	B=C+D	C	D=E+F+G	E	F	G	H	CH
2015	29,58	30	22	7	6	0	1	0	0
2016	29,58	30	22	7	6	0	1	0	0
2017	25,08	25	19	6	5	0	1	0	0
2018	25,08	25	19	6	5	0	1	0	0
2019	0,00	0	0	0	0	0	0	0	0
2020	0,00	0	0	0	0	0	0	0	0
2021	0,00	0	0	0	0	0	0	0	0
2022	0,00	0	0	0	0	0	0	0	0
2023	0,00	0	0	0	0	0	0	0	0
2025	0,00	0	0	0	0	0	0	0	0
Spolu	109,30	109	82	27	22	0	5	0	0

## Zdroje financovania EÚ

### Program rozvoja vidieka

Projektové opatrenia (realizácia bude zabezpečovaná cez individuálne Opatrenia žiadateľov):

- Prenos znalostí a informačné akcie (čl. 15)
- Poradenské služby (čl. 16)

### OP Efektívna verejná správa (EVS)

#### 9.11 PROGRAM 11. INFORMATIZÁCIA OBCE

Predpokladaná štruktúra finančných zdrojov (tis. €)									
Ciele	Oprávnené náklady spolu	Verejné zdroje						Súkromné zdroje	EIB
		Verejné zdroje spolu	Fond EÚ	Národné verejné zdroje					
				Národné verejné zdroje spolu	Štátny rozpočet	Regionálne zdroje	Miestne zdroje		
	A=B+H+CH	B=C+D	C	D=E+F+G	E	F	G	H	CH
Cieľ 11.1	Zabezpečiť technické podmienky na prechod samosprávy na nový typ vládnutia - e - government.								
Opatrenie 11.1.1	6	6	5	2	1	0	0	0	0
Opatrenie 11.1.2	4	4	3	1	1	0	0	0	0
Spolu	10	10	8	3	2	0	1	0	0

Časový horizont čerpania zdrojov (tis. €)									
Rok	Oprávnené náklady spolu	Verejné zdroje						Súkromné zdroje	EIB
		Verejné zdroje spolu	Fond EÚ	Národné verejné zdroje					
	Národné verejné zdroje spolu			Štátny rozpočet	Regionálne zdroje	Miestne zdroje	H	CH	
	A=B+H+CH	B=C+D	C	D=E+F+G	E	F	G	H	CH
2015	1,50	2	1	0	0	0	0	0	0
2016	2,50	3	2	1	1	0	0	0	0
2017	2,50	3	2	1	1	0	0	0	0
2018	2,50	3	2	1	1	0	0	0	0
2019	1,00	1	1	0	0	0	0	0	0
2020	0,00	0	0	0	0	0	0	0	0
2021	0,00	0	0	0	0	0	0	0	0
2022	0,00	0	0	0	0	0	0	0	0
2023	0,00	0	0	0	0	0	0	0	0
2025	0,00	0	0	0	0	0	0	0	0
Spolu	10,00	10	8	3	2	0	1	0	0

Zdroje financovania EÚ

## OP Efektívna verejná správa (EVS)

## OP INTEGROVANÁ INFRAŠTRUKTÚRA A OP ĽUDSKÉ ZDROJE

### Program rozvoja vidieka

Projektové opatrenia (realizácia bude zabezpečovaná cez individuálne Opatrenia žiadateľov):

- Prenos znalostí a informačné akcie (čl. 15)
- Poradenské služby (čl. 16)

## PRAVIDLÁ STRATÉGIE FINANCOVANIA ŠTRUKTURÁLNYCH FONDOV A KOHÉZNEHO FONDU PRE PROGRAMOVÉ OBDOBIE 2014 – 2020

V nadväznosti na základné legislatívne východiská pre určenie stratégie financovania 2014 – 2020 sa stanovujú nasledovné pravidlá stratégie financovania 2014 – 2020:

- výška pomoci z EÚ sa pre všetky operačné programy vyjadruje k celkovým oprávneným výdavkom v zmysle čl. 110, ods. 2, písm. a) návrhu všeobecného nariadenia pre programové obdobie 2014 – 2020;
- v rámci cieľa Investície pre rast a zamestnanosť – KF – sa stanovuje výška pomoci z EÚ vo výške 85,0 % z celkových oprávnených výdavkov, čo predstavuje maximálnu mieru spolufinancovania EÚ podľa čl. 110, ods. 3 návrhu všeobecného nariadenia pre programové obdobie 2014 – 2020;
- v rámci cieľa Investície pre rast a zamestnanosť – štrukturálne fondy v rámci menej rozvinutých regiónov – sa stanovuje výška pomoci z EÚ vo výške 85,0 % z celkových oprávnených výdavkov, čo predstavuje maximálnu mieru spolufinancovania EÚ podľa čl. 110, ods. 3 návrhu všeobecného nariadenia pre programové obdobie 2014 – 2020;
- v rámci cieľa Investície pre rast a zamestnanosť – štrukturálne fondy v rámci viac rozvinutého regiónu<sup>2</sup> – sa stanovuje výška pomoci z EÚ vo výške 50,0 % z celkových oprávnených výdavkov, čo predstavuje maximálnu mieru spolufinancovania EÚ podľa čl. 110, ods. 3 návrhu všeobecného nariadenia pre programové obdobie 2014 – 2020;
- v rámci cieľa Európska územná spolupráca – programy cezhraničnej spolupráce, v ktorých SR plní úlohu riadiaceho orgánu – sa stanovuje výška pomoci z EÚ vo výške 85,0 % (EFRR) z celkových oprávnených výdavkov pre celé územie Slovenska, čo predstavuje maximálnu mieru spolufinancovania EÚ podľa čl. 110, ods. 3 návrhu všeobecného nariadenia pre programové obdobie 2014 – 2020;
- maximálna intenzita štátnej pomoci sa stanovuje v súlade so schémami štátnej pomoci, resp. príslušnou legislatívou EÚ;
- v prípade realizácie partnerských Projektov sa na jednotlivých partnerov vzťahujú pravidlá financovania individuálne v závislosti od typu prijímateľa, t. j. pre partnerov sa neuplatňujú pravidlá financovania platné pre vedúceho partnera;
- možnosť dobrovoľného zvýšenia podielu prijímateľa na financovaní maximálne však do výšky národných zdrojov v závislosti od kategórie regiónu. Zvýšenie miery financovania prijímateľa nad stanovenú výšku závisí len od rozhodnutia samotného prijímateľa;
- v rámci jedného Opatrenia sa počas celej doby implementácie uplatňuje jeden pomer financovania za jednotlivé zdroje

## Pravidlá financovania pre prijímateľov v rámci menej rozvinutých regiónov, cieľa Európska územná spolupráca – cezhraničnej spolupráce a pre prijímateľov z Kohézneho fondu

### Financovanie Projektov prijímateľa – organizácia štátnej správy

Pre prijímateľa – organizáciu štátnej správy: ústredné orgány štátnej správy, štátne rozpočtové organizácie, štátne príspevkové organizácie (subjekt v zmysle časti 2.1 písm. a)) sa stanovujú nasledovné pravidlá spolufinancovania pomoci:

Prijímateľ – organizácia štátnej správy			
Celkové oprávnené výdavky			
Zdroje EÚ	Národné verejné zdroje		Spolu
EFRR / ESF / KF	Štátny rozpočet	Prijímateľ	
85,0 %	15,0 %	0,0 %	100,0 %

V prípade, ak je prijímateľom organizácia štátnej správy (subjekt v zmysle časti 2.1, písm. a)), uhrádzajú sa oprávnené výdavky vo výške 100,0 % z celkových oprávnených výdavkov, pričom výška pomoci z EFRR, ESF a KF sa stanovuje vo výške 85,0 % a príspevok zo štátneho rozpočtu vo výške 15,0 %.

### Financovanie Projektov prijímateľa – ostatné subjekty verejnej správy

Pre prijímateľa – ostatné subjekty verejnej správy: verejné vysoké školy a ďalšie subjekty, ktoré sú zapísané a zaradené v registri podľa odseku 1 § 3 zákona č. 523/2004 Z. z. o rozpočtových pravidlách verejnej správy a o zmene a doplnení niektorých zákonov v znení neskorších predpisov, združenia právnických osôb z verejnej správy a verejné zdravotné poisťovne okrem obcí, vyšších územných celkov a organizácií štátnej správy (subjekt v zmysle časti 2.1, písm. b)) sa stanovujú nasledovné pravidlá spolufinancovania pomoci:

Prijímateľ – ostatné subjekty verejnej správy			
Celkové oprávnené výdavky			
Zdroje EÚ	Národné verejné zdroje		Spolu
EFRR / ESF / KF	Štátny rozpočet	Prijímateľ	
85,0 %	10,0 %	5,0 %	100,0 %

V prípade, ak sú prijímateľom ostatné subjekty verejnej správy (subjekt v zmysle časti 2.1, písm. b)), uhrádzajú sa oprávnené výdavky vo výške 100,0 % z celkových oprávnených výdavkov, pričom výška pomoci z EFRR, ESF a KF sa stanovuje vo výške 85,0 %, príspevok zo štátneho rozpočtu vo výške 10,0 % a príspevok prijímateľa vo výške 5,0 %.

### Financovanie Projektov prijímateľa – obec / vyšší územný celok

Pre prijímateľa – obec / vyšší územný celok, príp. rozpočtové organizácie a príspevkové organizácie zriadené obcou / vyšším územným celkom (subjekt v zmysle časti 2.1, písm. c) a d)) sa stanovujú nasledovné pravidlá spolufinancovania pomoci:

Prijímateľ – obec / vyšší územný celok			
Celkové oprávnené výdavky			
Zdroje EÚ	Národné verejné zdroje		Spolu
EFRR / ESF / KF	Štátny rozpočet	Prijímateľ	
85,0 %	10,0 %	5,0 %	100,0 %

V prípade, ak je prijímateľom obec / vyšší územný celok, **PRÍPADNE ROZPOČTOVÁ ORGANIZÁCIA ALEBO PRÍSPEVKOVÁ ORGANIZÁCIA ZRIADENÁ OBCOU / VYŠším ÚZEMNÝM CELKOM** (subjekt v zmysle časti 2.1, písm. c) a d)), uhrádzajú sa oprávnené výdavky vo výške 100,0 % z celkových oprávnených výdavkov, pričom výška pomoci z EFRR, ESF a KF sa stanovuje vo výške 85,0 %, príspevok zo štátneho rozpočtu vo výške 10,0 % a príspevok prijímateľa vo výške 5,0 %.

### Financovanie Projektov prijímateľa – mimovládna/nezisková organizácia

Pre prijímateľa – mimovládne organizácie/neziskové organizácie (subjekt v zmysle časti 2.1, písm. e)) sa stanovujú nasledovné pravidlá spolufinancovania pomoci:

Prijímateľ – mimovládna/nezisková organizácia			
Celkové oprávnené výdavky			
Zdroje EÚ	Národné verejné zdroje	Súkromné zdroje	Spolu
EFRR / ESF / KF	Štátny rozpočet	Prijímateľ	
85,0 %	10,0 %	5,0 %	100,0 %

V prípade, ak je prijímateľom mimovládna organizácia, prípadne nezisková organizácia (subjekt v zmysle časti 2.1, písm. e)), výška pomoci z EFRR, ESF alebo KF sa stanovuje vo výške 85,0 %, príspevok zo štátneho rozpočtu vo výške 10,0 % a príspevok prijímateľa vo výške 5,0 % z celkových oprávnených výdavkov.

### Financovanie Projektov prijímateľa zo súkromného sektora mimo schém štátnej pomoci

Pre prijímateľa, na ktorého sa nevzťahujú pravidlá financovania podľa časti 3.2.1.1, 3.2.1.2, 3.2.1.3, 3.2.1.4, 3.2.1.6 a 3.1.2.7 (subjekt v zmysle časti 2.1, písm. f)), sa stanovujú nasledovné pravidlá spolufinancovania pomoci:

Prijímateľ – súkromný sektor mimo schém štátnej pomoci			
Celkové oprávnené výdavky			
Zdroje EÚ	Národné verejné zdroje	Súkromné zdroje	Spolu
EFRR / ESF / KF	Štátny rozpočet	Prijímateľ	
85,0 %	5,0 %	10,0 %	100,0 %

V danom prípade platí, že výška pomoci z EFRR, ESF alebo KF sa stanovuje vo výške 85,0 %, príspevok zo štátneho rozpočtu vo výške 5,0 % a príspevok prijímateľa vo výške 10,0 % z celkových oprávnených výdavkov.

#### Financovanie Projektov prijímateľa v rámci schém štátnej pomoci

Pre prijímateľa vykonávajúceho hospodársku činnosť, t. j. podniky v zmysle čl. 107 Zmluvy o fungovaní EÚ bez ohľadu na právny status, v rámci schém štátnej pomoci (subjekt v zmysle časti 2.1, písm. h)), sa stanovujú nasledovné pravidlá spolufinancovania pomoci:

Prijímateľ – v rámci schém štátnej pomoci <sup>8</sup>			
Celkové oprávnené výdavky			
Zdroje EÚ	Národné verejné zdroje	Súkromné zdroje	Spolu
EFRR / ESF / KF	Štátny rozpočet	Prijímateľ	
x,x %	0,0 %	y,y %	100,0 %

V prípade, ak je prijímateľom podnik vykonávajúci hospodársku činnosť podľa čl. 107 Zmluvy o fungovaní EÚ (subjekt v zmysle časti 2.1, písm. h)), podiel prijímateľa sa stanovuje v súlade s aplikovanou výškou intenzity pomoci definovanou v príslušnej schéme štátnej pomoci.

#### Financovanie Projektov prijímateľa v rámci schém pomoci de minimis

Pre prijímateľa vykonávajúceho hospodársku činnosť, t. j. podniky v zmysle čl. 107 Zmluvy o fungovaní EÚ bez ohľadu na právny status v rámci schém pomoci de minimis (subjekt v zmysle časti 2.1, písm. g)), sa stanovujú nasledovné pravidlá spolufinancovania pomoci:

Prijímateľ – v rámci schém pomoci de minimis			
Celkové oprávnené výdavky			
Zdroje EÚ	Národné verejné zdroje	Súkromné zdroje	Spolu
EFRR / ESF / KF	Štátny rozpočet	Prijímateľ	
x,x %	y,y %	z,z %	100,0 %

Podiel prijímateľa vykonávajúceho hospodársku činnosť, t. j. podniky v zmysle čl. 107 Zmluvy o fungovaní EÚ bez ohľadu na právny status v rámci schém pomoci de minimis (subjekt v zmysle časti 2.1, písm. g)) sa stanovuje v súlade s aplikovanou výškou intenzity pomoci definovanou riadiacim orgánom v príslušnej schéme pomoci de minimis. V prípade, ak intenzita pomoci de minimis stanovená riadiacim orgánom presahuje maximálnu výšku finančnej pomoci z EÚ, bude tento rozdiel dofinancovaný zo štátneho rozpočtu.

#### Pravidlá financovania pri implementácii finančných nástrojov

Európska komisia v súvislosti so snahou čo najefektívnejšie využívať prostriedky EÚ, odporúča v rámci programového obdobia 2014 – 2020 okrem priamej formy pomoci, využívať predovšetkým finančné nástroje.

Slovenská republika plánuje výraznejšie využívať finančné nástroje v rámci všetkých fondov. Nenávratný finančný príspevok by sa mal používať predovšetkým tam, kde sa vytvára verejný statok a tam, kde z dôvodu vzniku negatívnych externalít a neschopnosti internalizovať celý zisk dochádza k zlyhaniu trhu. Verejné zdroje podporia takéto aktivity tak, aby sa ich úroveň priblížila spoločenskému optimu. Preto by mala byť podpora komerčných Projektov, rizikových Projektov a Projektov generujúcich príjmy zabezpečená formou finančných nástrojov a to v tých oblastiach, ktoré budú určené na základe vykonanej ex-ante analýzy pre finančné nástroje v súlade s čl. 32 návrhu všeobecného nariadenia pre programové obdobie 2014 – 2020<sup>4</sup>. Finančné nástroje môžu byť zriadené na úrovni EÚ, riadené priamo alebo nepriamo Európskou komisiou alebo tradičnej báze, teda na národnej, regionálnej, nadnárodnej alebo cezhraničnej úrovni, riadené priamo alebo v rámci zodpovednosti riadiaceho orgánu.

Pre určenie participácie národných zdrojov v prípade subjektu implementujúceho finančný nástroj sa stanovujú nasledovné pravidlá v prípade:

- menej rozvinutých regiónov a Kohézneho fondu:

výška pomoci z EÚ sa stanovuje vo výške 85,0 % z celkových oprávnených výdavkov;  
podiel národných zdrojov sa stanovuje vo výške 15,0 % z celkových oprávnených výdavkov.

- viac rozvinutých regiónov:

výška pomoci z EÚ sa stanovuje vo výške 50,0 % z celkových oprávnených výdavkov;  
podiel národných zdrojov sa stanovuje vo výške 50,0 % z celkových oprávnených výdavkov.

V prípade využitia možnosti vytvorenia samostatnej prioritnej osi na účely implementovania niektorého z finančných nástrojov, sa v závislosti od zapojenia súkromných zdrojov znižuje podiel národných verejných zdrojov na spolufinancovaní.

V rámci národných zdrojov sa v závislosti od výšky zapojenia súkromných zdrojov, či už na úrovni fondu fondov, na úrovni finančného nástroja alebo na úrovni konečných prijímateľov, adekvátne znižuje podiel národných verejných zdrojov.

## Stratégia financovania Európskeho poľnohospodárskeho fondu pre rozvoj vidieka pre programové obdobie 2014 – 2020

Stratégia financovania stanovuje maximálnu výšku podpory z Európskeho poľnohospodárskeho fondu pre rozvoj vidieka a miery národného spolufinancovania v rámci menej rozvinutých regiónov a ostatných regiónov pri financovaní opatrení Programu rozvoja vidieka SR 2014 – 2020.

V Slovenskej republike je z EPFRV implementovaný jeden Program rozvoja vidieka SR 2014 – 2020 pre celé územie SR.

### Pravidlá Stratégie financovania Európskeho poľnohospodárskeho fondu pre rozvoj vidieka pre programové obdobie 2014 – 2020

V nadväznosti na vyššie uvedené legislatívne východiská sa pre jednotlivé kategórie prijímateľov stanovujú nasledovné pravidlá financovania:

- výška podpory z EPFRV sa stanovuje vo výške 75 % z celkových oprávnených verejných výdavkov v rámci menej rozvinutých regiónov a 53 % z celkových oprávnených verejných výdavkov v rámci ostatných regiónov;
- k podielu EPFRV je priradené spolufinancovanie zo štátneho rozpočtu v stanovenom pomere v závislosti od intenzity verejnej pomoci platnej pre príslušné opatrenie;
- uplatňuje sa kombinácia výšky podpory z EPFRV a výšky verejnej pomoci;
- zohľadňujú sa špecifiká pre každé opatrenie individuálne a to vo vzťahu k oprávnenému prijímateľovi, mieram spolufinancovania a kategórii regiónu,

### Financovanie operácií prijímateľa v opatrení č. 1, opatrení č. 2, podopatrení č. 3.3, opatrení č. 4, podopatrení č. 5.1, podopatrení č. 5.2, opatrení č. 6, podopatrení č. 7.1, opatrení č. 8, opatrení č. 9, opatrení č. 10, opatrení č. 11, opatrení č. 12, opatrení č. 13, opatrení č. 14 a opatrení č. 15

Pre prijímateľa v rámci:

- opatrenia č. 1: poskytovateľa prenosu vedomostí a zručností;
- opatrenia č. 2: poskytovateľa poradenskej služby - certifikovaného poradcu, poskytovateľa vzdelávania, ktorý musí mať primerané zdroje v podobe kvalifikovaných zamestnancov, ktorí sa pravidelne vzdelávajú v oblastiach poskytujúcich poradenské služby;
- podopatrenia č. 3.3:

Ministerstvo pôdohospodárstva a rozvoja vidieka SR a obce (miestna územná samospráva);

- opatrenia č. 4: skupinu poľnohospodárov v prípade kolektívnych investícií vykonávaných viac ako jedným poľnohospodárom a tieto prinášajú synergický efekt, verejný subjekt, ak preukáže prepojenie medzi realizovanými investíciami a potenciálom poľnohospodárskej výroby;

- podopatrenia č. 5.1: poľnohospodárskeho podnikateľa, tzn. fyzickú alebo právnickú osobu (mikropodniky a malé podniky v zmysle odporúčania Komisie č. 2003/361/ES), ktorá vykonáva poľnohospodársku výrobu ako sústavnú a samostatnú činnosť pod vlastným menom, na vlastnú zodpovednosť a za účelom dosiahnutia zisku a spĺňa kritériá stanovené vo vzťahu k veku a profesijnému zameraniu;
- podopatrenia č. 5.2: právnické osoby alebo fyzické osoby (mikropodniky v zmysle odporúčania Komisie č. 2003/361/ES);
- opatrenia č. 6: obec definovanú v územnej koncentrácii ako vidiecka obec vidiek 1 a vidiek 2 s výnimkou obcí so štatútom mesta; združenia obcí;
- podopatrenia č. 7.1: obhospodarovateľa lesa v zmysle zákona č. 326/2005 Z. z. o lesoch – súkromní a verejní správcovia lesov a iné subjekty súkromného práva a verejné subjekty a ich združenia;
- opatrenia č. 8, 9, 10, 11, 12: fyzickú a právnickú osobu podnikajúcu v poľnohospodárskej prvovýrobe;
- opatrenia č. 10: súkromných vlastníkov lesa a ich združení s právnou subjektivitou;
- opatrenia č. 13: najmenej dva subjekty, ktorých spolupráca je: medzi rôznymi aktérmi v poľnohospodárstve, potravinovom reťazci a v lesnom hospodárstve na území EÚ a medzi inými aktérmi, ktorí prispievajú k splneniu cieľov a priorít politiky rozvoja vidieka vrátane medziodvetvových organizácií, zameraná na zriadenie a prevádzku operačných skupín EIP pre produktivitu a udržateľnosť poľnohospodárstva uvedených v čl. 62 návrhu nariadenia Európskeho parlamentu a Rady o podpore rozvoja vidieka prostredníctvom EPFRV;

- opatrenia č. 14: verejno-súkromné partnerstvá v zmysle zákona č. 83/1990 Zb. o združovaní občanov v znení neskorších predpisov; MAS (verejno-súkromné partnerstvá v zmysle zákona č. 83/1990 Zb. o združovaní občanov v znení neskorších predpisov schválené riadiacim orgánom, t. j. ktorým riadiaci orgán udelil štatút MAS)

- opatrenia č. 15: Ministerstvo pôdohospodárstva a rozvoja vidieka SR, Pôdohospodársku platobnú agentúru, Národnú sieť rozvoja vidieka sa stanovujú nasledovné pravidlá spolufinancovania:

Prijímateľ			
Celkové oprávnené výdavky			
Zdroje EÚ	Národné verejné zdroje		Spolu
EPFRV	Štátny rozpočet	Prijímateľ	
75,0 %	25,0 %	0,0 %	100,0 %

Pre vyššie uvedených prijímateľov v rámci daných opatrení a podopatrení, uhrádzajú sa oprávnené výdavky vo výške 100,0 % z celkových oprávnených verejných výdavkov, pričom výška podpory z EPFRV sa stanovuje vo výške 75,0 % a príspevok zo štátneho rozpočtu vo výške 25,0 %.

#### Financovanie operácií prijímateľa v podopatrení č. 3.1, 3.2 a podopatrení 5.3

Pre prijímateľa v rámci:

- podopatrenia č. 3.1: fyzické a právnické osoby podnikajúce v poľnohospodárskej prvovýrobe;
- podopatrenia č. 3.2: fyzické a právnické osoby podnikajúce v oblasti spracovania produktov poľnohospodárskej prvovýrody (okrem rybných produktov), resp. v prípade investícií do využívania obnoviteľných zdrojov energie sú prijímateľmi fyzické a právnické osoby podnikajúce v oblasti poľnohospodárskej prvovýrody;
- podopatrenia 5.3:

poľnohospodárov alebo členov poľnohospodárskej domácnosti podnikajúcich v oblasti poľnohospodárstva, ktorých podiel ročných tržieb/príjmov z poľnohospodárskej výroby na celkových tržbách/príjmoch predstavuje minimálne 30 % (činnosť č. 1) a fyzické a právnické osoby (mikropodniky a malé podniky vo vidieckych oblastiach v zmysle odporúčania Komisie č. 2003/361/ES) obhospodarujúce lesy vo vlastníctve súkromných vlastníkov a ich združení, obcí a ich združení, cirkvi, ktorej majetok možno podľa právneho poriadku SR považovať za súkromný, pokiaľ ide o jeho správu a nakladanie s ním (činnosť č. 2) sa stanovujú nasledovné pravidlá spolufinancovania:

Prijímateľ			
Celkové oprávnené výdavky			
Zdroje EÚ	Národné verejné zdroje	Súkromné zdroje	Spolu
EPFRV	Štátny rozpočet	Prijímateľ	
37,5 %	12,5 %	50,0 %	100,0 %

Pre vyššie uvedených prijímateľov v rámci daných podopatrení, uhrádzajú sa oprávnené výdavky vo výške 100,0 % z celkových oprávnených výdavkov, pričom výška podpory z EPFRV sa stanovuje vo výške 37,5 %, príspevok zo štátneho rozpočtu vo výške 12,5 % a príspevok prijímateľa vo výške 50,0 %.

V uvedenom prípade platia výnimky pre zvýšenie intenzity verejnej pomoci podľa časti 6.1.

#### Financovanie operácií prijímateľa v opatrení č. 4

Pre prijímateľa v rámci opatrenia č. 4: poľnohospodára: právnickú alebo fyzickú osobu podnikajúcu v poľnohospodárskej prvovýrobe sa stanovujú nasledovné pravidlá spolufinancovania:

Prijímateľ			
Celkové oprávnené výdavky			
Zdroje EÚ	Národné verejné zdroje	Súkromné zdroje	Spolu
EPFRV	Štátny rozpočet	Prijímateľ	
60,0 %	20,0 %	20,0 %	100,0 %

Pre vyššie uvedených prijímateľov v rámci daného opatrenia, uhrádzajú sa oprávnené výdavky vo výške 100,0 % z celkových oprávnených výdavkov, pričom výška podpory z EPFRV sa stanovuje vo výške 60,0 %, príspevok zo štátneho rozpočtu vo výške 20,0 % a príspevok prijímateľa vo výške 20,0 %.

#### Financovanie operácií prijímateľa v podopatrení č. 7.2

Pre prijímateľa v rámci:

- podopatrenia č. 7.2:

fyzické a právnické osoby (obce, mikropodniky, malé a stredné podniky v zmysle odporúčania Komisie č. 2003/361/ES) obhospodarujúce lesy vo vlastníctve súkromných vlastníkov a ich združení, obcí a ich združení, cirkvi, ktorej majetok možno podľa právneho poriadku SR považovať za súkromný, pokiaľ ide o jeho správu a nakladanie s ním,

fyzické a právnické osoby (mikropodniky, malé a stredné podniky v zmysle odporúčania Komisie č. 2003/361/ES) poskytujúce služby v lesníctve a ťažbe dreva za predpokladu poskytnutia týchto služieb subjektom uvedeným predchádzajúcej odrážke sa stanovujú nasledovné pravidlá spolufinancovania:

Prijímateľ			
Celkové oprávnené výdavky			
Zdroje EÚ	Národné verejné zdroje	Súkromné zdroje	Spolu
EPFRV	Štátny rozpočet	Prijímateľ	
48,75 %	16,25 %	35,0 %	100,0 %

Pre vyššie uvedených prijímateľov v rámci daného podopatrenia, uhrádzajú sa oprávnené výdavky vo výške 100,0 % z celkových oprávnených výdavkov, pričom výška podpory z EPFRV sa stanovuje vo výške 48,75 %, príspevok zo štátneho rozpočtu vo výške 16,25 % a príspevok prijímateľa vo výške 35,0 %.

## FINANČNÉ ZABEZPEČENIE PHRSR

Finančné vyčíslenie jednotlivých aktivít sa v PHRSR uvádza pri väčšine opatrení a aktivít, potrebných na naplnenie cieľov programu. Tie sú stanovené odhadom, konečné rozpočty budú súčasťou vykonávacích plánov. Pri schvaľovaní financovania jednotlivých úloh, vyplývajúcich z aktivít, sa bude prihliadať na ich dôležitosť a dopad na hospodársky a sociálny rozvoj obce. Viaceré úlohy sa môžu realizovať v rámci bežnej prevádzky samosprávy, mnohé však vyžadujú náročnejšie finančné a personálne zdroje a spoluprácu s inými subjektami.



Potenciálne zdroje na realizáciu opatrení a úloh PHRSR sú:

- vlastné zdroje – rozpočet obce,
- bankové úvery,
- štátne dotácie z účelových fondov,
- dotácie z výťažku lotérií,
- financie z Národných Projektov (MPSVR, úrady práce sociálnych vecí a rodiny),
- štrukturálne a fondy,
- nadácie, neinvestičné fondy,
- účelové fondy zahraničných zastupiteľstiev v SR (holandské, americké, kanadské,...),
- Svetová banka,
- sponzoring podnikateľov, firiem, bankového sektora, súkromných osôb,
- združovanie prostriedkov verejnej a neverejnej sféry, atď.,

Štruktúra uvedených zdrojov bude závisieť na aktuálnej finančnej situácii obce ako aj na spoločensko-ekonomických podmienkach.

## 10 ZÁVER

PHRSR obce Krásna Ves je strategický strednodobý dokument, ktorý určuje víziu rozvoja obce, prioritné rozvojové oblasti a strategické ciele ich naplnenia. Tento dokument je základným východiskom pre spracovanie ďalších materiálov rozvoja jednotlivých oblastí života obce.

PHRSR je otvoreným dokumentom, ktorý bude vyhodnocovaný a aktualizovaný na zasadnutiach obecného zastupiteľstva podľa potreby.

Predmetný PHRSR obce Krásna Ves bol schválený na zasadnutí obecného zastupiteľstva dňa:

28.10.2015, Uznesením obecného zastupiteľstva č. 56/2015.

.....  
pečiatka obce

.....  
Ing. Milan Došek, starosta obce

## 11 POUŽITÁ LITERATÚRA

1. Partnerská dohoda
2. Pozičný dokument Európskej komisie k Partnerskej dohode a programom SR na roky 2014 - 2020
3. Stratégia financovania Európskych štrukturálnych a investičných fondov pre programové obdobie 2014 - 2020
4. Integrovaný regionálny operačný program „IROP“
5. Program hospodárskeho rozvoja a sociálneho rozvoja samosprávneho kraja (PHSR TNSK),
6. Koncepcia územného rozvoja Slovenska 2001, aktualizácia 2010,
7. Národný program reforiem, máj 2012,
8. Návrh základných princípov na prípravu Partnerskej dohody Slovenskej republiky na programové obdobie 2014 – 2020,
9. Stratégia rozvoja dopravy SR do roku 2020, 2010,
10. Program odpadového hospodárstva na roky 2011 - 2015,
11. Stratégia Slovenskej republiky pre integráciu Rómov do roku 2020
12. Revidovaný národný akčný plán Dekády začleňovania rómskej populácie 2005 - 2015 na roky 2011 – 2015
13. 2. etapa Programu podpory zdravia znevýhodnených komún na Slovensku na roky 2009 – 2015
14. Koncepcia výchovy a vzdelávania rómskych detí a žiakov vrátane rozvoja stredoškolského a vysokoškolského vzdelávania
15. Stratégia EÚ 2020 - cieľ: konkurencieschopnosť, zamestnanosť a hospodársky rast
16. Spoločný strategický rámec EK, marec 2012,
17. Nariadenia EK (Všeobecné nariadenie, nariadenie k fondom),
18. CENTROPE – Správa o regionálnom rozvoji, 2012,
19. CENTROPE – Nástroj na hodnotenie potrieb infraštruktúry – podpora konkurencieschopného regionálneho rozvoja (INAT),
20. CENTROPE – Stratégia ľudského kapitálu,
21. CENTROPE – Stratégia v oblasti vedomostného regiónu,
22. CENTROPE – Stratégia v oblasti priestorovej integrácie a Akčný plán 2013+,
23. CENTROPE – Stratégia v oblasti kultúry a cestovného ruchu 2013+,
24. Pozičný dokument Európskej komisie k Partnerskej dohode a programom SR na roky 2014 - 2020
25. Stratégia financovania Európskych štrukturálnych a investičných fondov pre programové obdobie 2014 - 2020
26. Integrovaný regionálny operačný program „IROP“ Národný strategický referenčný rámec 2007-2013.
27. Program hospodárskeho a sociálneho rozvoja Banskobystrického samosprávneho kraja.
28. Zákon č. 539/2008 Z.z. o podpore regionálneho rozvoja, v znení neskorších predpisov.
29. Zákon č. 369/1990 Z.z. o obecnom zriadení, v znení neskorších predpisov.
30. Zákon č. 303/1995 Z.z. o rozpočtových pravidlách, v znení neskorších predpisov.
31. Zákon č. 482/2003 Z.z. o štátnej pokladnici.
32. Zákon č. 193/2001 Z.z. o podpore na zriadenie priemyselných parkov,
33. Zákon č. 156/2003 Z.z. ktorým sa mení a dopĺňa zákon č. 193/2001 Z.z. o podpore na zriadenie priemyselných parkov.
34. VEDA. Encyklopédia Slovenska. VI zv. Veda, Bratislava, 1982.
10. JAROS, J. Tectonic styles of the homelands of superficial nappes. Rozpravy ČASV, Řada matematických a přírodných věd, roč. 81, seš. 6, Academia Praha, 1971.
11. LUKNIŠ, M. A KOL. Slovensko – Príroda. Vyd. Obzor, Bratislava, 1972.
12. MAZÚR, M., LUKNIŠ, M. Regionálne geomorfologické členenie SSR, Geogr. Čas., 30, 2, Bratislava, 1978.
13. UPSVAR. Štatistiky Úradu práce, sociálnych vecí a rodiny 1999 – 2004.
14. Interné materiály obce Krásna Ves.
15. Sociologický ústav Slovenskej akadémie vied, REGIONÁLNY ROZVOJ SLOVENSKA VÝCHODISKÁ A SÚČASNÝ STAV , Editori: Mgr. Ľubomír Falt'án, CSc., Doc. PhDr. Ján Pašiák, PhD. 2004, 88 s.
16. Ministerstvo životného prostredia Slovenskej republiky. Národná stratégia ISPA Slovenskej republiky: životné prostredie, Október 2000.
17. STREDOSLOVENSKÉ VYDAVATEĽSTVO. Vlastivedný sborník IV. Bratislava. 1961.
18. STREDOSLOVENSKÉ VYDAVATEĽSTVO. Vlastivedný sborník XI. Bratislava. 1972.
19. BIELY, A. et al. Geologická stavba. In Atlas krajiny Slovenskej republiky [online]. 2004.
20. LUKNIŠ, M. Reliéf. In LUKNIŠ, M. et al. Slovensko 2 : Príroda. 1972.
21. HRAŠNA, M., KLUKANOVÁ, A. Inžinierskogeologická rajonizácia. In Atlas krajiny Slovenskej republiky [online]. 2004.
22. MAZÚR, E., LUKNIŠ, M.. Geomorfologické jednotky. Mapa 1:500 000. In Atlas SSR. 1980.
23. MAZÚR, E., ČINČURA, J., KVITKOVIC, J. Geomorfológia. Mapa 1:500 000. In Atlas SSR. 1980.
24. <http://www.statistics.sk/mosmis/run.html>
25. <http://www.fns.uniba.sk/zp/knihy/index.htm>
26. Jozef Jakál, Geografický ústav SAV, Štefánikova 49, 814 73 Bratislava, Slovensko KRASOVÉ FORMY A ICH VÄZBA NA VLASTNOSTI RELIÉFU A KLÍMY V ZÁPADNÝCH KARPATOCH
27. <http://www.agroporadenstvo.sk/rv/poda/cernozem.htm>
28. <http://www.agroporadenstvo.sk/rv/poda/fluvizem.htm>
29. <http://web.tuke.sk/fberg-kgp/spis/geologia.htm>
30. <http://oldwww.fns.uniba.sk/~krg/prilohy/kgamr/2004/podnedruhy1.htm>
31. Nábělek, F. (1979): Encyklopédia Slovenska, SAV, Bratislava
32. Kolektív, 2000: Morfogenetický klasifikačný systém pôd Slovenska. VÚPOP, Societas
33. Pedologica Slovaca, Bratislava, s. 74
34. Mazúr, E. (1980): Atlas SSR, SAV, Bratislava - kapitola pôdy
35. Minár, J. a kolektív (2001): Geografické spektrum 3. PRIF UK Bratislava
36. <http://www.mineraly.sk/files/hor/spras.htm>
37. Bizudová, M. 1993. Geomorfológia. 1. vyd. Bratislava: UK Bratislava, 1993. 228 s. -



38. Lukniš, M. 1972. Slovensko príroda. 1. vyd. Bratislava: Obzor, 1972. 920 s. -
39. Ciesarik, M. 1994. Geológia. Vysokoškolské skriptá. 1. vyd. B. n. Bebravou: LF: Katedra prírodného prostredia, 1994. 255 s. ISBN 80-228-0345-6 -
40. Čerman, R. 2003. Zemepisný atlas SR. 1. vyd. Bratislava: Mapa Slovakia Bratislava, s.r.o. , 2003. 96 s. ISBN 80-8067-006- 4 -
41. Kolník P., 2001, Cestovný lexikón Slovenskej republiky, Bratislava, Vydavateľstvo Astor Slovakia, 212,
42. Plesník P., a kol. 1989, Malá slovenská vlastiveda, Bratislava, Vydavateľstvo Obzor, 91, 135, 222, 223,
43. [www.statistics.sk](http://www.statistics.sk)
44. Jurko, A., 1958: Pôdne ekologické pomery a lesné spoločenstvá Podunajskej nížiny. Vydavateľstvo SAV, Bratislava, 264 s.
45. Lukniš, M. (ed.), Bako, J., Berta, J., Ferianc, O., Feriancová-Masárová, Z., Fusán, O., Futák, J., Hejný, S., Jurko, A., Kurpelová, M., Mičian, Ľ., Michalko, J., Petrovič, Š., Schmidt, Z., Šimo, E., Vilček, F., Zaťko, M., 1972: Slovensko 2. Príroda. Obzor, Bratislava, 920 s.
46. Lukniš, M., Plesník, P., 1961: Nížiny, kotliny a pohoria Slovenska. Osveta, Bratislava, s. 7-50.
47. Mazúr, E., Lukniš, M., 1980: Geomorfologické jednotky. In: Mazúr, E. et al., 1980: Atlas SSR. Vydavateľstvo SAV, Bratislava, s. 55.
48. Michalko, J., Magic, D., Berta, J., 1986: Geobotanická mapa ČSSR, textová časť. Vydavateľstvo SAV, Bratislava, 160 s.
49. Plesník, P. et al., 1989: Malá slovenská vlastiveda. Vydavateľstvo Obzor, Bratislava, s. 296-297.
50. Ružičková, H., Halada, Ľ., Jedlička L., Kalivodová, E., 1996: Biotopy Slovenska. Ústav krajinnej ekológie Slovenskej akadémie vied, Bratislava, s. 104 - 109.
51. Vyhláška MŽP SR č. 24/2003 Z.z., ktorou sa vykonáva zákon č. 543/2002 Z. z. o ochrane prírody a krajiny.
52. Vyhláška MŽP SR č. 492/2006 Z.z., ktorou sa mení a dopĺňa vyhláška Ministerstva životného prostredia Slovenskej republiky č. 24/2003 Z. z., ktorou sa vykonáva zákon č. 543/2002 Z. z. o ochrane prírody a krajiny.
53. Zákon NR SR č. 543/2002 Z.z. o ochrane prírody a krajiny.
54. Slovensko II. (Príroda), kol. autorov, Obzor Bratislava, 1972
55. 20.5.2010, [www.krasy-slovenska.sk](http://www.krasy-slovenska.sk)
56. Alojz Čaputa, Juraj Holčík a kol., 1982, [www.szap.sk](http://www.szap.sk), 21.6.2010
57. <http://svosmo.edupage.org/about/?subpage=1&>
58. [http://www.mesa10.sk/index.php?action=module&id=modcontent&content\\_id=261](http://www.mesa10.sk/index.php?action=module&id=modcontent&content_id=261)
59. <http://tlacovespravy.wordpress.com/2012/06/01/prieskum-sport-v-zivote-mladych-europanov>
60. <http://www.nocka.sk/uploads/fd/c5/fdc56b5295544adb7e3625632921405f/4-monitoring-vysledkov-kp-2005-2008-no6-7-2009.pdf>
61. <http://www.tophotelierstvo.sk/domaci-cestovny-ruch/turizmus/hotelierstvo-v-e-a-na-slovensku/>
62. 20.10.2013, <http://www.sopsr.sk/natura/?p=4&sec=5&kod=SKUEV0279>
63. 10.1.2015, <http://sk.wikipedia.org/wiki/>
64. 10.1.20015, <http://naseobce.sk/mesta-a-obce/>
65. <http://www.sopsr.sk/natura/index1.php?p=4&sec=5&kod=SKUEV0258>, 5.2.2015
66. 10.1.2015, <http://www.krasnaves.sk>
67. NSRR, 2011



**Program hospodárskeho a sociálneho rozvoja  
Obce Krásna Ves  
Programovacie obdobie 2015 – 2024  
2015**

**SCARBEO-SK ,s.r.o., Povstalecká cesta 16, 974 09 Banská Bystrica**

e-mail: hronec.scarabeus@gmail.com  
tel.: 0907 439 224  
0911 439 224