

PROGRAM HOSPODÁRSKEHO A SOCIÁLNEHO ROZVOJA OBCE KRÁSNA VES



Programovacie obdobie 2007 – 2016

Samosprávny kraj:	Trenčiansky
Okres:	Bánovce nad Bebravou
Región:	Podhorie
Adresa:	Obecný úrad 956 53 Krásna Ves Krásna Ves 142
Tel:	038 / 766 91 26
Fax:	038 / 766 92 83
Email:	krasnaves@nextra.sk
Web:	www.krasnaves.sk
IČO:	00310581

2007





1 ÚVOD	4
2 ZÁKLADNÁ CHARAKTERISTIKA OBCE	9
2.1 HISTÓRIA OBCE	9
2.2 PRÍRODNÉ POMERY	10
2.3 TECHNICKÁ INFRAŠTRUKTÚRA	14
2.4 DOPRAVA	16
2.5 ŽIVOTNÉ PROSTREDIE	17
2.6 OBYVATEĽSTVO	21
2.7 VZDELANIE A ZAMESTNANOSŤ	24
2.8 BÝVANIE	28
2.9 PODNIKATEĽSKÉ SUBJEKTY	29
2.10 ŠKOLSTVO A VZDELANIE	29
2.11 SOCIÁLNA SFÉRA	30
2.12 ZDRAVOTNÍCTVO	30
2.13 KULTÚRA	30
2.14 ŠPORT	30
2.15 UBYTOVACIE ZARIADENIA	31
2.16 STRAVOVACIE A REŠTAURAČNÉ SLUŽBY	31
2.17 CESTOVNÝ RUCH	31
2.18 REKAPITULÁCIA ROZPOČTU OBCE ZA ROKY 2002 – 2006	32
2.19 SAMOSPRÁVA	33
3 VÍZIA OBCE	34
4 PRIORITNÉ ROZVOJOVÉ OBLASTI OBCE	35
5 SWOT ANALÝZY	36
5.1 HOSPODÁRSTVO A VEDECKO-TECHNICKÝ ROZVOJ	37
5.2 TECHNICKÁ INFRAŠTRUKTÚRA	38
5.3 ŽIVOTNÉ PROSTREDIE	39
5.4 SOCIÁLNA OBLASŤ A ZDRAVOTNÍCTVO	40
5.5 ŠKOLSTVO A ŠPORT	41
5.6 KULTÚRA	42
5.7 CESTOVNÝ RUCH A PUBLIC RELATION	43
6 STRATEGICKÉ CIELE ROZVOJA	44
6.1 TECHNICKÁ INFRAŠTRUKTÚRA	45
6.2 TECHNICKÁ INFRAŠTRUKTÚRA	47
6.3 ŽIVOTNÉ PROSTREDIE	50
6.4 SOCIÁLNA OBLASŤ A ZDRAVOTNÍCTVO	52
6.5 ŠKOLSTVO A ŠPORT	53
6.6 KULTÚRA	54
6.7 CESTOVNÝ RUCH A PUBLIC RELATIONS	56
7 MERATELNÉ INDIKÁTORY	57
7.1 HOSPODÁRSTVO A VEDECKO-TECHNICKÝ ROZVOJ	57
7.2 TECHNICKÁ INFRAŠTRUKTÚRA	59
7.3 ŽIVOTNÉ PROSTREDIE	60
7.4 SOCIÁLNA OBLASŤ A ZDRAVOTNÍCTVO	61
7.5 ŠKOLSTVO A ŠPORT	62
7.6 KULTÚRA	63
7.6 CESTOVNÝ RUCH A PUBLIC RELATIONS	64
8 FINANČNÝ PLÁN PROGRAMU	65
8.1 HOSPODÁRSTVO A VEDECKO-TECHNICKÝ ROZVOJ	65
8.2 TECHNICKÁ INFRAŠTRUKTÚRA	74
8.3 ŽIVOTNÉ PROSTREDIE	83
8.4 SOCIÁLNA OBLASŤ A ZDRAVOTNÍCTVO	88
8.5 ŠKOLSTVO A ŠPORT	92
8.6 KULTÚRA	97
8.7 CESTOVNÝ RUCH A PUBLIC RELATIONS	102
9 ZABEZPEČENIE PHSR	106
9.1 FINANČNÉ ZABEZPEČENIE PHSR	106
9.2 ADMINISTRATÍVNE ZABEZPEČENIE PHSR	107
10 MONITOROVANIE PHSR	107
10.1 SPÔSOB MONITOROVANIA PHSR	108
10.2 VYHODNOCOVANIE A SPÔSOB MODIFIKOVANIA PHSR	108
10 ZÁVER	109
11 POUŽITÁ LITERATÚRA	110



1 Úvod

Dokument „ Program hospodárskeho a sociálneho rozvoja obce Krásna Ves s výhľadom do roku 2016 (PHSR) je strednodobý strategický dokument, ktorý na základe analýzy hospodárskeho a sociálneho rozvoja obce stanovuje jeho strategické ciele a priority rozvoja. Je prostriedkom na napĺňanie vízie ďalšieho smerovania rozvoja obce. Programom hospodárskeho a sociálneho rozvoja obce Krásna Ves sa uskutočňuje podpora rozvoja na úrovni miestnej samosprávy s dôrazom na sociálnu, ekonomickú a kultúrnu sféru. Je to program cielených opatrení, navrhnutý pre oživenie sociálneho, ekonomického a kultúrneho rozvoja obce Krásna Ves, ktorý na základe výsledkov ročného hodnotenia bude priebežne aktualizovaný a dopĺňovaný.

Bol spracovaný na základe zákona Národnej rady SR č. 503/2001 Z. z. o podpore regionálneho rozvoja, ktorý definuje Program hospodárskeho a sociálneho rozvoja obce ako strednodobý programový dokument, obsahujúci analýzu hospodárskeho a sociálneho rozvoja obce, hlavné smery jej vývoja, ustanovenie cieľov, prvoradých potrieb a úloh vo všetkých oblastiach života obce. Súčasťou programu je aj návrh jeho administratívneho a finančného zabezpečenia. Zákon stanovuje aj úlohy, týkajúce sa vypracovávania, schvaľovania, zabezpečenia plnenia a pravidelného vyhodnocovania predmetného programového dokumentu. Pri spracovaní programu boli rešpektované zásady regionálnej politiky vlády Slovenskej republiky a princípy regionálnej politiky Európskej únie zakotvené najmä v nariadení Rady (ES) č. 1266/1999 (nariadenie o štrukturálnych fondoch).

Program sociálneho, ekonomického a kultúrneho rozvoja obce Krásna Ves je súčasťou sústavy základných dokumentov podpory regionálneho rozvoja v Slovenskej republike. Táto sústava je členená na strategické a programové dokumenty vypracovávané na úrovni štátu, sektorov, samosprávnych krajov, regiónov a obcí a programové dokumenty Európskej únie (pre využitie zdrojov predstupových a štrukturálnych fondov).

Podpora regionálneho rozvoja sa uskutočňuje v súlade s programovaním na základe :

- Národný strategický rozvojový rámec 2007 - 2013.
- Národného plánu regionálneho rozvoja, ktorý je základný strednodobý strategicko – plánovací dokument na rozvoj regiónov vypracovaný spravidla na päť až sedem rokov. Jeho súčasťou je Regionálny operačný program regiónu NUTS III Trenčianskeho kraja a NUTS II Slovensko – Západ.
- Regionálneho operačného programu, ktorý je strednodobý dokument vypracovaný na úrovni druhého stupňa podľa klasifikácie štatistických územných jednotiek. Regionálny operačný program vypracúvajú samosprávne kraje vo vzájomnej spolupráci v rámci regiónu na úrovni druhého stupňa podľa klasifikácie štatistických územných jednotiek (NUTS II).
- Sektorového operačného programu, ktorý je strednodobý dokument vypracovaný pre vopred určené sektory.
- Programu hospodárskeho rozvoja a sociálneho rozvoja samosprávneho kraja, ktorý je strednodobý programový dokument, je v súlade s cieľmi a prvoradými potrebami ustanovenými v národnom pláne a s podkladom na vypracovanie príslušného regionálneho operačného programu. Jeho vypracovanie zabezpečuje samosprávny kraj.
- Programu hospodárskeho rozvoja a sociálneho rozvoja obce, ktorý je strednodobý programový dokument spracovaný na úrovni obce.
- Národná stratégia trvalo udržateľného rozvoja/ Akčný plán trvalo udržateľného rozvoja (NSTUR/APTUR) – ROP prostredníctvom zvyšovania kvality života v regiónoch (posilňovanie inovačných a kohéznych pólov rastu) podporuje polycentrický celoplošný rozvoj územia SR, čím zoslabuje procesy vedúce k trvalo neudržateľnej koncentrácii obyvateľstva do malého počtu centier,
- Koncepcia územného rozvoja Slovenska 2001 (KURS 2001) – rozhodujúci východiskový dokument vo väzbe na ROP, definuje štruktúru osídlenia SR a hierarchiu jeho centier a ťažiskových priestorov, ktoré sú východiskom pre špecifikáciu inovačných a kohéznych pólov rastu NSRR



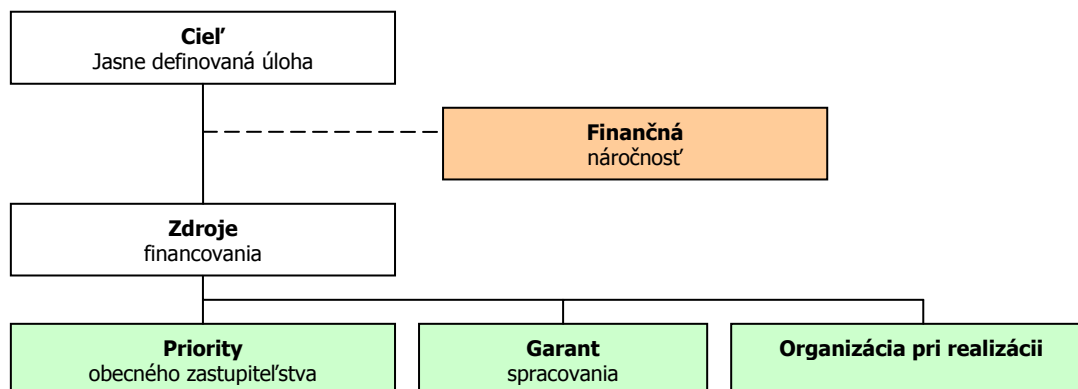
Programové dokumenty Európskej únie pre využitie štrukturálnych fondov tvoria:

- Národný (regionálny) rozvojový plán (RDP – Regional Development Plan), ktorý je hlavným dokumentom pre vyjednanie podpory zo Štrukturálnych fondov Európskej únie.
- Rámec podpory spoločenstva (CSF – Community Support Framework), ktorý bude vytvorený na základe Národného rozvojového plánu v spolupráci s Európskou komisiou, je hlavným dokumentom vymedzujúcim poskytnutie podpory zo štrukturálnych fondov Európskej únie.
- Sektorové operačné programy (SOP – Sectoral Operation Programme), ako taktické dokumenty vytvorené na úrovni ministerstiev, ktoré rozpracovávajú problémové celky stratégií majúcich plošný (celoštátny) charakter, pre ktoré bude žiadané spolufinancovanie zo zdrojov Európskej únie.
- Regionálne operačné programy (ROP – Regional Operation Programme), ako taktické dokumenty, ktoré budú spracované na úrovni regiónov NUTS II a rozpracovávajú tie problémové celky stratégií, pre ktoré bude žiadané spolufinancovanie zo zdrojov Európskej únie.
- Strategické usmernenia Spoločenstva (SUS) – ROP odráža 1 usmernenie SUS t.j. „urobiť Európu a jej regióny atraktívnejším priestorom pre investície a prácu“, a súčasne 3 usmernenie SUS t.j. „vytvorenie väčšieho množstva a kvalitnejších pracovných miest“
- Lisabonská stratégia/Národný plán rozvoja (LS/NPR) – ROP prispieva k zvyšovaniu konkurencieschopnosti/atraktivity regiónov podporou rozvoja regionálnej infraštruktúry v póloch rastu - podrobnejšie je tento súlad popísaný na národnej úrovni v rámci prílohy NSRR 7.2.3,

Jednotlivé strategické dokumenty sú vypracovávané vo vzájomnej nadväznosti a postupnosti.

Implementácia

Implementácia Programu hospodárskeho a sociálneho rozvoja obce Krásna Ves je zložitý a náročný proces. Za jeho realizáciu so zabezpečením všetkých väzieb na strategické a programové dokumenty SR a EÚ budú zodpovední predstavitelia samosprávy obce Krásna Ves. Návrh spôsobu implementácie bude treba dopĺňať v súlade s organizačnou štruktúrou samosprávneho úradu, jeho kompetenciami v nadväznosti na vývoj v oblasti legislatívy, predovšetkým v oblasti nakladania s finančnými prostriedkami. Každý z navrhovaných projektov musí obsahovať: Pri posudzovaní jednotlivých projektov sme použili procesnú analýzu, ktorej hlavným cieľom bolo analyzovať proces premeny vstupov pomocou použitia súboru finančných, ľudských a technologických zdrojov.



Finančné zabezpečenie

V zmysle zákona č. 503/2001 Z. z. sa financovanie regionálneho rozvoja realizuje na troch úrovniach: Na mikroregionálnej úrovni je možné rozvojové aktivity financovať jedine združovaním zdrojov nižšej úrovne, čiže obcí. Združenie obcí Podhorie nedisponuje dostatočným spoločným mikroregionálnym fondom, z ktorého by sa mohli financovať rozvojové aktivity, preto zostavenie finančného plánu realizácie programu momentálne nie je relevantné. V súčasnej situácii je možné rozvojové aktivity financovať buď z rozpočtov jednotlivých obcí v prípade individuálnych projektov alebo združením financií viacerých obcí v prípade spoločných projektov. V prípade financovania projektov majúcich význam v kontexte priorít celého kraja zohráva významnú úlohu Trenčiansky samosprávny kraj a financovanie inštitúcií v jeho zriaďovateľskej kompetencii. Ďalšími doplnkovými zdrojmi, ktoré možno definovať na úrovni jednotlivých aktivít sú predovšetkým štrukturálne fondy

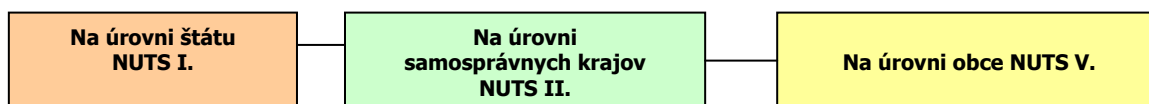


EU. Ich využitie v rámci jednotlivých aktivít je možné stanoviť len indikatívne bez určenia výšky požadovanej podpory s cieľom prispieť ku koordinácii realizácie rozvojových aktivít.

- Pri zostavovaní finančného plánu a zaisťovaní finančnej podpory je potrebné zamerať sa na tie opatrenia, ktoré sú nedostatočne podporované zo štátneho rozpočtu, alebo nie sú podporované vôbec.
- Pri zabezpečovaní základných potrieb občanov postupuje samospráva podľa zákona číslo 369/1990 Z.z. o obecnom zriadení a v zmysle zákona č. 138/1991 Zb. o majetku obcí v znení neskorších predpisov.
- Na plnenie svojich úloh má obec okrem finančných prostriedkov poukázaných od štátu v rámci delimitácie k dispozícii nasledovné financie: príjmy z miestnych daní a poplatkov, zdroje Štrukturálnych fondov Európskej únie v rámci skráteného programovacieho obdobia 2004 - 2006 a programovacieho obdobia 2007 - 2013.

Zdroje a dokumenty

V súlade so snahou Slovenskej republiky o znižovanie rozdielov na úrovni rozvoja jednotlivých regiónov boli východiskom pri príprave Programu hospodárskeho a sociálneho rozvoja obce Krásna Ves nasledovné strategické dokumenty:



Podporné materiály

Pri vypracovaní Programu hospodárskeho a sociálneho rozvoja obce Krásna Ves boli použité aj prognostické údaje vypracované Ministerstvom výstavby a regionálneho rozvoja SR. Hlavnou úlohou prognostických údajov je podporiť vypracovanie tohto programu a zabezpečiť tým zvýšenie efektívnosti procesov strategického plánovania a kvality tohto dokumentu. Toto zabezpečenie je dané prepojením Systému strednodobého výhľadu hospodárskeho a sociálneho vývoja a vecnej roviny strategického plánovania.

Sústava priorít NSRR 2007 - 2013

Ciele a opatrenia PHSR Krásna Ves boli stanovené aj v súlade so sústavou priorít NSRR 2007 - 2013

Tab. 0A Sústava priorít NSRR pre cieľ Konvergencia		
Strategická priorita	Špecifická priorita	Fond
1. Infraštruktúra a regionálna dostupnosť	1.1 Regionálna infraštruktúra	ERDF
	1.2 Environmentálna infraštruktúra a ochrana životného prostredia	ERDF + KF
	1.3 Dopravná infraštruktúra a verejná osobná doprava	ERDF + KF
2. Znalostná ekonomika	2.1 Informatizácia spoločnosti	ERDF
	2.2 Výskum a vývoj	ERDF
	2.3 Infraštruktúra vysokých škôl	ERDF
	2.4 Podpora konkurencieschopnosti podnikov a služieb najmä prostredníctvom inovácií	ERDF
	2.5 Modernizácia zdravotníctva	ERDF
3. Ľudské zdroje - zamestnanosť, sociálna inklúzia a vzdelávanie	3.1 Moderné vzdelávanie pre znalostnú spoločnosť	ESF
	3.2 Podpora rastu zamestnanosti a sociálnej inklúzie	ESF
4. Technická pomoc (horizontálna)		ERDF

Tab. 0B Sústava priorít NSRR pre cieľ Regionálna konkurencieschopnosť a zamestnanosť		
Strategická priorita	Špecifická priorita	Fond
1. Infraštruktúra a regionálna dostupnosť	1.1 Regionálna infraštruktúra	ERDF
	1.2 Environmentálna infraštruktúra a ochrana životného prostredia	ERDF
2. Znalostná ekonomika	2.1 Informatizácia spoločnosti	ERDF
	2.2 Výskum a vývoj	ERDF



	2.3 Infraštruktúra vysokých škôl	ERDF
	2.4 Podpora konkurencieschopnosti podnikov a služieb najmä prostredníctvom inovácií	ERDF
3. Ľudské zdroje - zamestnanosť, sociálna inklúzia a vzdelávanie	3.1 Moderné vzdelávanie pre znalostnú spoločnosť	ESF
	3.2 Podpora rastu zamestnanosti a sociálnej inklúzie	ESF

Tab. 0C Horizontálne priority NSRR

A. marginalizované rómske komunity
B. rovnosť príležitostí
C. trvalo udržateľný rozvoj
D. informačná spoločnosť

Zoznam operačných programov NSRR

Priority NSRR sa budú implementovať cez nasledujúcich **11 operačných programov** v rámci jednotlivých cieľov kohéznej politiky EÚ:

- **šesť operačných programov v rámci cieľa Konvergencia**, z toho:
 - štyri operačné programy spolufinancované z ERDF pokrývajúce celú SR okrem Bratislavského kraja (Regionálny operačný program, OP Informatizácia spoločnosti, OP Konkurencieschopnosť a hospodársky rast a OP Zdravotníctvo)
 - dva operačné programy spolufinancované z ERDF a KF pokrývajúce celú SR vrátane Bratislavského kraja¹ (OP Doprava a OP Životné prostredie)
- **tri operačné programy spoločné pre obidva ciele – cieľ Konvergencia i cieľ Regionálna konkurencieschopnosť a zamestnanosť**, t.j. pokrývajúce celú SR vrátane Bratislavského kraja – jeden spolufinancovaný z ERDF (OP Výskum a vývoj) a dva z ESF (OP Zamestnanosť a sociálna inklúzia a OP Vzdelávanie)
- **jeden Operačný program Technická pomoc** v rámci cieľa Konvergencia pokrývajúci *horizontálne aktivity*, za ktoré je zodpovedný centrálny koordinačný orgán pre NSRR (príprava, riadenie, monitorovanie, hodnotenie, informovanosť, posilňovanie administratívnych kapacít); aktivity finančného riadenia, ktoré zabezpečuje certifikačný orgán a aktivity súvisiace s overovaním riadiacich a kontrolných systémov, vydávaním vyhlásení o ukončení pomoci a kontrolou vzorkových operácií, ktoré zabezpečuje orgán auditu. Komplementárne bude v rámci každého operačného programu vyčlenená finančná alokácia na technickú pomoc vzťahujúcu sa na *špecifické aktivity* príslušného riadiaceho orgánu a sprostredkovateľských orgánov pod riadiacim orgánom;
- **jeden operačný program** spolufinancovaný z ERDF **v rámci cieľa Regionálna konkurencieschopnosť a zamestnanosť** pre Bratislavský kraj.

Tab. 0D Zoznam operačných programov

	Operačný program	RO	SO/RO prvej úrovne	fond
1.	Regionálny operačný program	MVRR SR	regionálne SO/RO na úrovni NUTS 2, resp. NUTS 3	ERDF
2.	Životné prostredie	MŽP SR	-	ERDF, KF
3.	Doprava	MDPT SR	-	ERDF, KF
4.	Informatizácia spoločnosti	ÚV SR	-	ERDF
5.	Výskum a vývoj ²	MŠ SR	Agentúra MŠ SR pre štrukturálne fondy EÚ	ERDF
6.	Konkurencieschopnosť a hospodársky rast	MH SR	-	ERDF
7.	Zdravotníctvo	MZ SR	-	ERDF
8.	Zamestnanosť a sociálna inklúzia ³	MPSVR SR	implementačná agentúra pre sociálnu politiku	ESF
9.	Vzdelávanie ⁴	MŠ SR	Agentúra MŠ SR pre štrukturálne fondy EÚ, MZ SR	ESF
10.	Technická pomoc	MVRR SR	-	ERDF

¹ pričom prioritné osi spolufinancované z ERDF sa vzťahujú na celú SR okrem Bratislavského kraja a prioritné osi spolufinancované z KF sa vzťahujú na celú SR vrátane Bratislavského kraja

² v oblasti výskumu a vývoja zahŕňa i cieľ Regionálna konkurencieschopnosť a zamestnanosť

³ zahŕňa i cieľ Regionálna konkurencieschopnosť a zamestnanosť

⁴ zahŕňa i cieľ Regionálna konkurencieschopnosť a zamestnanosť



11.	Bratislavský kraj	MVRR SR	-	ERDF
-----	-------------------	---------	---	------

PHSR sa skladá z hlavného dokumentu a príloh, ktoré sú jeho neoddeliteľnou súčasťou.

Hlavný dokument :

1. *Úvod* – charakterizuje PHSR-O a proces jeho tvorby
2. *Základná charakteristika obce* – obsahuje najdôležitejšie charakteristické údaje podľa jednotlivých oblastí života obce.
3. *Vízia obce* – obsahuje stručnú charakteristiku prioritných cieľov rozvoja obce.
4. *Prioritné rozvojové oblasti obce* - obsahuje prioritné oblasti rozvoja obce na základe všeobecného konsenzu.
5. *SWOT analýzy* - obsahuje hodnotenie jednotlivých prioritných oblastí obce z hľadiska jeho silných a slabých stránok, príležitostí a ohrození, poukazujúc na disparity – rozdielnosti medzi stávajúcim využitím a potenciálom rozvoja.
6. *Strategické ciele rozvoja* - definuje strategický zámer, jednotlivé strategické ciele rozvoja podľa prioritných rozvojových oblastí a opatrenia na ich zabezpečenie.
7. *Merateľné indikátory* - monitorovanie Programu hospodárskeho a sociálneho rozvoja obce Krásna Ves sa vykonáva na základe súboru indikátorov priradených k jednotlivým cieľom a opatreniam (ktoré môžu byť priebežne konkretizované). Indikátory podporujú oprávnenosť verejných výdavkov na jednotlivé opatrenia a zároveň preukazujú ekonomickú účinnosť realizovaných verejných výdavkov.
8. *Finančný plán programu* – predstavuje predpokladaný plán realizácie programu s indikatívne stanovenými výškami rozpočtu.
9. *Zabezpečenie PHSR-O* – predstavuje definovanie finančných zdrojov, ktoré budú použité na realizáciu programu, ako aj stanovenie administratívnych kapacít, ktoré by mali realizáciu programu hodnotiť, program aktualizovať, atď..
10. *Monitorovanie PHSR-O* – definuje subjekty poverené monitorovaním programu.
11. *Záver* - stručné zhodnotenie dokumentu, ktorý je otvoreným materiálom, pravidelne ročne vyhodnocovaným a aktualizovaným.



2 ZÁKLADNÁ CHARAKTERISTIKA OBCE

Obec Krásna Ves leží v južnej časti pohoria Strážovské vrchy. Z hľadiska širších územných vzťahov je súčasťou Trenčianskeho samosprávneho kraja a okresu Bánovce nad Bebravou.

Tab. 1 Všeobecná charakteristika obce Krásna Ves.	
Kód obce	543080
Názov okresu	Bánovce nad Bebravou
Názov kraja	Trenčianský
Štatút obce	obec
PSČ	956 53
Telefónne smerové číslo	038
Prvá písomná zmienka o obci - meste - rok	1208
Nadmorská výška stredu obce - mesta v m	258
Celková výmera územia obce [m ²]	10 216 105
Hustota obyvateľstva na km ²	50
ŠÚ SR	

Nadmorská výška stredu obce je 258 m.n.m. a priemerná hustota obyvateľstva je 50 obyvateľov / km². V porovnaní s ostatnými obcami Slovenska patrí medzi slabšie zaľudnené obce. Celková plocha katastra je 10,21 mil. m².

2.1 HISTÓRIA OBCE

Osídlenie Krásnej Vsi siaha až do praveku. Svedčia o tom archeologické nálezy z mladšej doby kamennej (eneolit, 2000 r. pr. n.l.), a mladšej doby bronzovej (1300-900 r. pr. n.l.), z ktorej pochádza lužické žiarové a mohylové pohrebisko v Krásnej Vsi. Pohrebisko lužickej kultúry bolo odkryté v rokoch 1935 – 1938 v priestore cintorína.

Vykopávky uskutočňoval v štyroch etapách prof. dr V. Budinský – Kricka. V uvedených rokoch bolo v Krásnej Vsi odkrytých 40 mohýl a 8 plochých hrobov. Menší počet plochých hrobov a možno i mohýl bol ešte pred výskumom zničený. Na základe zistených skutočností tu bolo pochovaných najmenej 73 jedincov na ploche 250 x 60 m.

Mohyly mali rozdielne rozmery. Z vápencového kamena bol vyložený veniec v priemere 650 – 700 cm. Uprostred v kruhu v tmavej priehlbine na vápencovom kameni bola nádoba s popolom a vedľa nádoby aj za hrst' drveného uhlia. V niektorých urnách sa našli aj nezhožené kosti spolodených ľudských tiel. Popolnice, obvykle zapustené do zeme, bývali prikrývané najčastejšie masami, ale aj inými nádobami i kamennými doskami. Súčasť hrobu tvorili milodary pozostávajúce z väčšej časti z keramiky a bronzových predmetov, v niektorom prípade až do 20 kusov, ale vo väčšine len 3-5 kusov. Bol to doposiaľ najväčší preskúmaný mohylník lužickej kultúry na Slovensku.

Územie obce sa spomína r. 1208 ako "zem Basman" v listine nitrianskeho župana Tomáša. V listine sa rieši spor trenčianskeho šľachtica Benedikta s nitrianskym biskupom pre majetky v okolí Trenčína, ktoré údajne nitriansky biskup neoprávnene vlastní.

Krásna Ves sa v listine uvádza ako Basman. Bol to jej najstarší známy názov písaný odvtedy v rôznych podobách (Bazna, Basna), ktorý sa udržal až do 16. storočia. Avšak názov Basna sa používal už veľa desaťročí pred Basom. Pôvodný názov sa dáva tiež do súvislosti s horským masívom v katastri obce, pomenovaným Baské (Baskov kamen), ktorý tvorí hranicu s okresom Trenčín. Terajší názov Krásna Ves sa prvýkrát v dnešnej podobe uvádza už v roku 1532 v daňovom súpise Trenčianskej stolice (Krásnaves). Neskôr sa častejšie stretávame s názvom Krásna (1549), Krásno (1598) a to aj so starším názvom Basna, až takmer do konca 19. storočia. V období silnej maďarizácie ku koncu 19. storočia dostala obec úradný maďarský názov "Bankaraszna". Po roku 1913 nesie názov Krásnejša a po vzniku prvej CSR aj druhý názov Krásna Ves. V roku 1927 došlo k definitívnemu ustáleniu názvu obcí a osád v celej republike a od toho roku sa už dnešný názov obce Krásna Ves nezmenil.



2.2 PRÍRODNÉ POMERY

Vymedzenie územia, geografická poloha

Krásna Ves leží na juhozápadnom úpätí Strážovskej hornatiny, na hornom toku rieky Bebravy. Kataster obce má výmeru 1022 ha. Stred obce je v nadmorskej výške 260m.

Od mesta Bánovce nad Bebravou je obec vzdialená 13 km severným smerom. Z mesta vedie cesta cez Horné Ozorovce, Podlužany a Timoradzu do Krásnej Vsi. Z Krásnej Vsi pokračuje cesta do Slatinky nad Bebravou, Slatiny nad Bebravou, kde sa rozdeľuje. Jedna cesta vedie do Trebichavy a druhá cesta do Čiernej Lehoty. Tam obe cesty končia. Iná cesta vedie z Krásnej Vsi do Motešíc.

Obcou preteká rieka Bebrava, ktorá vyviera v Čiernej Lehotě. Do nej sa vlieva potôcik Kopanička, prameniáci v katastri obce pod Veľkými Lúkami - Svitana.

Vysoko v horách nad Krásnou Vsou na sever sa rozprestiera čiastočne osídlená rovina, nazývaná Veľké Lúky. Cestná vzdialenosť cez Slače je až štyri kilometre.

Horstvo

Reliéf opisovanej oblasti tvorí pohorie Strážovské vrchy. Strážovské vrchy opisuje vlastné horstvo, Strážovské vrchy, ale aj na severe susediace Súľovské vrchy a čiastočne Žilinskú kotlinu - jej podcelky Žilinská pahorkatina, Rajecká kotlina a Domanižská kotlina. Okrajovo do opisovanej oblasti zasahuje na juhu aj Podunajská pahorkatina (podcelkom Nitrianska pahorkatina), na západe Považské podolie a na východe Hornonitrianska kotlina. Západnú a severnú hranicu oblasti tvorí rieka Váh, východnú rieky Rajčanka a Nitra a z juhu oblasť ohraničuje železničná trať Chynorany - Trenčín.

Geologická stavba, nerastné suroviny

Oblasť v ktorej sa obec Krásna Ves nachádza je budované prevažne kryštálikom a kryštálikom tatrika, ktoré formujú všetky jadrové pohoria. Severnú oblasť tvorí bradlové pásmo, z juhu cez Podunajskú pahorkatinu vstupujú do oblasti neogénne sedimenty.

Bradlové pásmo

Bradlové pásmo je najzložitejším pásmom Západných Karpát. Tiahne sa v podobe úzkeho, na sever vyklenutého pásu na rozhraní vonkajších a vnútorných Karpát. Jeho dnešná podoba je výsledkom hlavne terciérnej deštrukcie laramskej vrásovo-príkrovovej sústavy. Charakteristickým znakom bradlového pásma je uvedená pozícia, neprítomnosť predmezozoických hornín, pestrý vývoj jury a kriedy, flyšový vývoj paleogénu a charakteristický bradlový tektonický štýl: jursko-spodnokriedové vápencové šošovky tvoria bradlá pieninského typu, ktoré prenikajú cez kriedové a paleogénne slieňovce a flyše.

V bradlovom pásme sa vyskytujú dve kontrastné jursko-kriedové sekvencie a rad prechodných sekvencií. Čorštynská sekvencia sa vyznačuje jurskými krinoidovými a hl'uznatými vápencami, hiátom v spodnej kriede a faciou pestrých slieňov v albe až mástrichte. Kysuckú (pieninskú) sekvenciu charakterizujú dogserské slieňovce a rádiarality, hl'uznaté a pelagické vápence vrchnej jury a spodnej kriedy. Od cenomanu (albu ?) dominuje fácia "púchovských slieňov" a komplexy flyšu, na mnohých miestach so zlepcami. Na Považí a Orave so stavby bradlového pásma vstupuje klapská sekvencia, reprezentovaná prevažne kriedovými flyšovými súvrstviami, niekde s hojnými konglomerátmi, tzv. exotickými, v senóne aj s polohami pestrých slieňovcov. Na Považí je do bradlového pásma začlenená i manínska sekvencia, charakteristická hlavne plytkovodnými vápencami spodnej jury (hierlatzské vápence) a spodnej kriedy (urgónske vápence), ale aj cenomanským a senónskym flyšom. Vnútrokarpatský pôvod predsenónskej časti tejto sekvencie nie je sporný, nedosiahla sa však zhoda v tom, či predstavuje čelnú časť tatrika alebo krížňanského príkrovu.

Tatrikum

Tatrikum je obnažené v jadrových pohoriach a reprezentujú ho kryštálické horniny a ich vrchnopaleozoický a mezozoický obal. Kryštalinický fundament tatrika má v niektorých jadrových pohoriach svoje špecifické prvky. Všeobecne sa dá povedať, že v prevahe ho tvoria metamorphy stredného a vysokého stupňa (svorové ruly, ruly) a granitoidy. Sú záznamy o prítomnosti aj vyššie tlakových reliktov. Na druhej strane v niektorých pohoriach (Tribeč, Malé Karpaty, Považský Inovec) vystupujú aj nízko metamorfované komplexy. Kontakty týchto komplexov odlišného metamorfovaného stupňa sú tektonické a v prevahe asi hercýnske. V autochtónnej obalovej pozícii sú na kryštaliniku mladopaleozoické a mezozoické sedimenty stratigrafického rozpätia perm až



spodný turón. Mladopaleozoická sedimentácia je zastúpená klastickými súbormi hornín, ktoré tvoria aj bazálne časti triasu. Strednotriasové súvrstvia sú tvorené platformnými karbonátmi, vápencami a dolomitmi. Vo vrchnom triase prevláda klastická sedimentácia. V jure došlo k výraznej diferenciácii sedimentačného priestoru. V šiprúnskom pásme prevláda panvová sedimentácia s ällgauským súvrstvom, radiolariovými vápencami a radiolaritmi. V prahových vývoch Červenej Magury, tríbečskej a vysokotatranskej oblasti prevláda sedimentácia krinoidových a piesčitých vápencov. Spodná krieda je charakterizovaná pelagickým súvrstvom rohovcových vápencov. Sedimentárny cyklus uzatvára flyšové súvrstvie s rozsahom alb - stredný turón. Tatrikum je najhlbšou obnaženou tektonickou jednotkou vnútorných Karpát a predstavuje relatívny autochtón pre všetky nad ním ležiace jednotky. V tejto súvislosti je možné dodať, že v podloží tatrika pravdepodobného ekvivalentu spodného austroalpinu Východných Álp možno predpokladať potenciálne penninikum.

Neogénne sedimenty

Pomerne rozľahlé územie v južnej časti opisovanej oblasti vyplňuje Podunajská pahorkatina. Budujú ju neogénne sedimenty pokryté hlavne sprašou a sprašovými hlinami. Úvalinovitú dolinu početných vodných tokov stekajúcich z vých. strání Považského Inovca rozčlenili severozáp. časť Nitrianskej pahorkatiny na sústavu plochých, mierne modelovaných chrbtov a pod úpätím pohoria uložili rozľahlé náplavové kužele. Sev. časť tohto územia, ktorú tvorí Bánovská pahorkatina, leží vo výške 240 - 300 m n. m. Juž. časť, vyplnená Bojnianskou pahorkatinou rozloženou zhruba od vyústenia doliny potoka Železnica po juž. hranice oblasti, leží v nadm. výške 200-300 m.

Územie pri vých. hraniciach opisovanej oblasti tvorí sev. časť úzkeho pásu Nitrianskej nivy, ktorá sleduje rieky Nitra (Stredonitrianska niva) a Bebrava (Bebravská niva). V tomto rovinatom území nepresahujú relatívne výškové rozdiely 10 m. V štrkovo-piesčitých riečnych sedimentoch kvartérneho veku sa vyskytujú plytké preliačiny, ktoré vznikli na mieste starých korýt a opustených meandrov.

Pôdne pomery

Dominantným pôdnym typom v obci Krásna Ves sú rendziny. Rendziny sú dvojhorizontové A-C pôdy vyvinuté výlučne zo zvetralín pevných karbonátových hornín, t.j. hornín bohatých na bázičné kationy, s obsahom CaCO_3 , alebo MgCO_3 nad 75%, ale s nedostatkom ďalších živín a malým nerozpustným minerálnym zvyškom (vápence, dolomity, vápnité zlepenice, serpentíny, sádrovce). Pôdy vyvinuté z takýchto pôdotvorných substrátov a prevažne v členitom reliéfe sú spravidla plytké, stredne ťažké, so skeletnosťou nad 30%. Dominantným pôdotvorným procesom pri ich vzniku a vývoji je mačínový proces až po procesy akumulácie a stabilizácie humusu. Humusový horizont sa u rendzín tvorí podstatne pomalšie ako u iných pôdných jednotiek. Príčinou je malý podiel nerozpustných minerálov, podieľajúcich sa na jeho tvorbe.

Rendziny sú pôdy s molickým (tmavý, hrúbky nad 10 cm, s nasýtenosťou sorpčného komplexu bázičnými kationmi nad 50%) Am-horizontom, prechádzajúcim cez menší prechodný A/C-horizont priamo do plytšieho pôdotvorného substrátu (zvetraliny) a ten do pevnej kompaktnéj karbonátovej horniny, R-horizontu. V typickom vývoji sú uhlčitané vo všetkých pôdných horizontoch. Ich prítomnosť brzdí iné, predovšetkým zvetrávacie a translokačné procesy v pôde.

Tab. 2 Základné charakteristiky pôdy	
Typická sekvencia horizontov	Amc-Cc-Rc
Výmera v poľnohospodárskych pôdach	115 000 ha (4,7%)
Typologicko-produkčná kategória	O4 – T4 – produkčné orné pôdy až málo produkčné trvalé trávne porasty
Produkčný potenciál	10 – 55 bodov v 100 bodovej stupnici
Zisk z poľnohospodárskeho využitia	-419 až -335 Sk z 1 ha (strata) ročne
Úradná cena podľa Vyhlášky MF SR č. 465/1995 Z.z.	5 000 – 29 000 Sk za 1 ha
www.agroporadenstvo.sk	

Rendziny sú horské až vysokohorské pôdy. Vyvinuli sa prevažne z hornín mezozoickej obalovej série kryštalinika. Túto sériu tvoria takmer výlučne vápence a dolomity lemujúce oblúky našich kryštalicích pohorí najmä zo severnej strany. Významnými lokalitami rendzín sú pohoria Nízke Tatry, Belanské Tatry, Malá a Veľká Fatra, **Strážovské vrchy**, Chočské pohorie, Muránska planina, Slovenský raj, Malé Karpaty, Tríbeč a Slovenský kras. Nachádzajú sa v nadmorských výškach 200 - 2 200 m, v klimatickej oblasti teplej a suchej až veľmi chladnej a vlhkej. V poľnohospodárskych



pôdach je ich výmera pomerne malá, v rámci lesných pôd sú však po kambizemiach druhým najrozšírenejším pôdnym typom.

Hydrologické pomery

Obec spadá do nadradeného povodia rieky Nitra a čiastkového povodia rieky Bebrava. Bebrava je najväčším tokom Nitry v úseku medzi Bánovcami nad Bebravou a Topolčianmi. Do Bebravy ústia potoky, ktoré odvodňujú severových. stráne Považského Inovca (Svinica 27 km, Inovec 19 km, Livina 25 km). Nitra, ktorá tečie tesne pri vých. hranici opisovanej oblasti, zbiera ďalšie toky prameniace na vých. stranách Považského Inovca. Patrí k nim hlavne Chotina dlhá 29,2 km, na ktorej nad obcou Nemecky vznikla malá vodná nádrž. Na jej prítoku Železnica (Zľavský potok leží vodná nádrž (rozlohy 12 ha) a rekreačné stredisko Duchonka. Na Z od Chrabrian (miestna časť Topolčian) ústi do Nitry potok Bojnianka (25 km), odvodňujúci vých. časť starolehotskej kotliny. V juž. časti opisovanej oblasti zbiera početné krátke prítoky 32 km dlhý potok Radošinka, ktorý pramení na Z od Krahulčích vrchov (570 m). K jeho prítokom patrí Blatnica, Hlavinka, Stoličný potok, Andač a ďalšie.

Podzemné vody

Slatinská dolina, nachádzajúca sa v severnej časti okresu Bánovce nad Bebravou, zahŕňajúca obce Čierna Lehota, Šípkov, Slatina nad Bebravou, Slatinka nad Bebravou, Krásna Ves a Timoradza, predstavuje z hľadiska vodohospodárskeho veľmi významnú oblasť, v ktorej sa nachádzajú vodné zdroje napojené na Ponitriansky skupinový vodovod (PnSV). Z tohto diaľkového prívodu pitnej vody je zásobované obyvateľstvo miest a obcí okresov Bánovce nad Bebravou, Partizánske, Topolčany a mesto Nitra, čo v súčasnosti predstavuje cca 206 tisíc obyvateľov. V budúcnosti sa výhľadovo plánujú napojiť i ďalšie mestá a obce, čím celkový počet zásobovaných obyvateľov vzrastie na 250 tisíc.

Klimatické pomery

Pomerne veľká rozloha oblasti a jej severo-juž. orientácia podmieňuje pomerne veľké rozdiely v klimatických podmienkach jednotlivých častí. Juž. a juhozáp. časť je výrazne ovplyvnená teplou klímou susednej Podunajskej pahorkatiny. Podobne teplé vplyvy sa šíria i kotlinami Považského podolia. V sev. a severozáp. časti je chladnejšie podnebie, jeho drsnosť sa zvyšuje smerom do vnútra oblasti. Všeobecne možno povedať, že juž. a záp. časť ležia v oblasti teplej, prevažná časť pohoria v mierne teplej oblasti a len uzavreté horské skupiny patria do oblasti chladnej. Priemerná ročná teplota v juž. a záp. časti je 7 - 8 °C, v sev. časti okolo 7 °C a vo vyšších hornatinných častiach dosahuje iba 5°C. Najteplejším mesiacom je júl s priemernými teplotami 15 až 18 °C. Najchladnejším mesiacom je január s priemernými teplotami - 3 až - 6 °C.

Uhrn zrážok v oblasti je 700 - 1000 mm, pričom najviac zrážok pripadá na jún (100 -120 mm) a najmenej na február (45 - 59 mm). Počet dní so snehovou pokrývkou sa pohybuje medzi 80 až 120 dňami. Priemerný počet letných dní (dní s teplotou 25 °C a viac) je 20 - 30, v južnejšie položených častiach kotlin aj 50.

Obdobne, ako aj v iných častiach Slovenska, aj tu prevažujú vetry záp. a severozáp. smerov. Približne 2/3 dní roka je oblačnosť, pričom najmenej oblačné dni sa vyskytujú koncom leta a začiatkom jesene. Do roka je tu priemerne 50 jasných dní a 25 -30 dní s búrkou. Pre niektoré časti kotlin (napr. Žilinská kotlina) je charakteristický jav teplotnej inverzie, keď v kotlinách je drsné, hmľisté počasie s nízkymi teplotami a vo vyšších polohách je jasno a pomerne teplo. Teplotný rozdiel dosahuje často vyše 10°C.

Rastlinstvo a živočíšstvo

Živočíšstvo

Skladbu živočíšnych spoločenstiev, ako aj výskyt jednotlivých druhov živočíchov podmieňuje predovšetkým rastlinný kryt, klimatické a hydrografické podmienky spolu s geomorfologickou tvárnosťou krajiny.

V opisovanej oblasti sú zastúpené dve zóny - zóna listnatých lesov a čiastočne (v niektorých častiach) zóna stepí (stepného bezlesia).



V samotnom orografickom celku Považský Inovec prevládajú spoločenstvá živočíchov lesných, lesostepných a lúčnych typov, v menšej miere skalné a sporadicky i jaskynné biocenózy. Osobitné postavenie majú spoločenstvá živočíchov vodných biotopov a kultúrnych stepí.

Na skladbu fauny mali vplyv premeny porastov v posledných desaťročiach, najmä likvidácia starých drevín vo vrcholových partiách Inovca. V minulosti bol napr. známy výskyt takých druhov, ako je fuzáč alpský a jasoň červenooký, ktoré sa v súčasnom období už buď na Inovci nevyskytujú, alebo len veľmi vzácnne.

Napriek tomu je však fauna vzhľadom na rôznorodé geomorfologické činitele a ostatné prírodné podmienky veľmi pestrá a rozmanitá.

Z bezstavcov tu žije veľké množstvo, druhov mäkkýšov (najpozoruhodnejší je výskyt juhoalpského druhu slimáka medzi Modrovou a Starou í Lehotou) a hmyzu. Z celkového počtu druhov hmyzu sú azda najviac zastúpené chrobáky, najmä fuzáče, roháče, bystrušky, krasce atď. Na horských lúkach, okrajoch lesov a rúbaniskách možno pozorovať viacero druhov pestrofarebných motýľov, najmä babôčky, vidlochvosty, dúhovce, perlovce, očkáne, hnedáčky, modráčiky, mlynáriky, žltáčky atď.

Skalné dutiny, jaskyne, staré stromy, opustené obytné budovy, pivnice a povaly osídľujú viaceré druhy netopierov. Sú to chránené živočchy, ohrozená je ich existencia.

V kultúrnej stepi (poľné biotopy) sa najčastejšie stretávame s jarabicou, bažantom, zajacom, v niektorých častiach i s králikom. Na polia často vychádza i srnčia zver a vhodnú potravu tu nachádza i diviacia zver, ktorá tu, najmä v noci, narobí vela škôd.

V považských lužných lesoch sa tiež koncentrujú zaujímavé druhy vtáctva - krakľa belasá, strakoš červenohlavý, tesár čierny, zalietali sem aj beluše veľké, na štrkových laviciach sa vyskytol ležiak obyčajný. Občas vídať hruškovité hniezda kúdeľníčok lužných, v korunách stromov hniezdia aj sokoly myšiare, myšiarky ušaté atď. V hlinených a štrkových stenách zahniezdňujú kolónie brehúľ a vsácné i včeláriky zlaté (okolie Piešťan).

Flóra

Podľa fytogeografického členenia Slovenska (Futák 1984) patrí flóra hodnoteného územia do oblasti západokarpatskej flóry (Carpaticum occidentale), obvodu predkarpadskej flóry (Praecarpaticum), okresu Strážovská hornatina. Malá časť územia patrí do obvodu Západobeskydskej flóry (Beschidicum occidentale), okresu Javorníky.

V hodnotenom území boli na úrodnú nivu, alúvium Váhu čiastočne viazané aj vrbovo-topol'ové lesy nížinné *Salicion albae* Soó 1930. Na suchších miestach v návaznosti na údolie Váhu sa vyskytovali tiež porasty mapované ako dubovo-brestovo-jaseňové nížinné lužné lesy podzväzu *Ulmion* Oberd. 1953. V alúviách úzkych údolných nív potokov a ich prítokov boli rozšírené najmä lužné lesy podhorské a horské, zaradované do *Alnion glutinoso-incanae* Oberd. 1953, ktoré na naplaveninách kontaktovali pionierske spoločenstvá vrbín zväzu *Salicion triandrae* T. Müller et Görs 1958. Na údolne nivy nadväzovali a v hodnotenom území aj výrazne plošne dominovali väčšinou mezofilné zmiešané lesy označované ako dubovo-hrabové lesy karpatské *Carici pilosae-Carpinenion betuli* J. et M. Michalko 1986. Fragmentárne sa v nich najmä na xerothermných miestach vyskytovala mapovacia jednotka – dubovo-cerové lesy *Quercetum petrae-cerris* Soó 1957 s.l. a tiež ojedinele na malých plochách dubové kyslomilné lesy *Genisto germanicae-Quercion dalechampii* R. Neu. et Z. Neu. 1967 corr. J. Michalko 1983. V podhorskom stupni vzhľadom na geologické podložie sa vyskytovali bukové a jedľové lesy kvetnaté (*Eu-Fagion* Oberd. 1957.).

Súčasný charakter flóry a vegetácie predmetného územia zodpovedá, resp. je výsledkom flórogenetických procesov integrovaných z fytogeografickej polohy územia a fyzicko-geografických, biotických pomerov a výrazných dlhodobých a extenzívnych antropogénnych zásahov, najmä však spôsobmi a charakterom využívania krajiny v súčasnosti. V hodnotenom predmetnom území sa v súčasnosti nachádzajú okrem intravilánu mesta a obcí náhradné rastlinné spoločenstvá, pričom prevládajú fragmentárne prevládajú synantropizované zvyšky vyššie uvedených fytocenóz, resp. ich náhradné spoločenstvá. Plošné dominujú polia s rozličnou intenzitou obhospodarovania, záhrady, prídomové záhradky, sady, i opustené sady, kosené lúky, pasienky.

V súčasnosti patrí medzi čiastočne zachované a významné rastlinné spoločenstvo biotopu jaseňovo-jelšové podhorské lužné lesy kód Ls1.3 (príloha č. 1 Vyhlášky č. 24/2003 Z.z.). Spoločenstvo patrí zväzu *Alnion incanae* Pawłowski in Pawłowski et al. 1928, podzväzu *Alnion glutinoso-incanae* Oberd. 1953. Je pomerne zachované, ako lem potokov s nespevneným, prirodzeným brehom potoka. V súčasnosti je ovplyvňované a značne redukované okolitými fytocenózami modifikovanými a vyplývajúcimi z dlhodobej antropogénnej činnosti (kosné lúky,



poľné cesty, pasienky, málo resp. nevyužívané pasienky). Porast tvorí v konkrétnom úseku spoločenstvo blízke k asociácii *Stellario-Alnetum glutinosae* Lohmeyer 1957, s postupným a nevýrazným prechodom k spoločenstvu vrbových krovín na zaplavovaných brehoch riek Kr9, zväzu *Salicion tiantrae* T. Müller et Görs 1958. Druhovo dominuje jelša lepkavá (*Alnus glutinosa*), vrba biela (*Salix alba*), baza čierna (*Sambucus nigra*), čremcha obyčajná (*Prunus padus*), vtrúsene javor horský (*Acer pseudoplatanus*), lieska obyčajná (*Corylus avellana*), vrba krehká (*S. fragilis*) a v. purpurová, ostružina ožinová (*Rubus caesius*). Z bylín najmä kozonoha hostcova (*Aegopodium podagraria*), krkoška chlpatá (*Chaerophyllum hirsutum*), záružlie močiarne horské (*Caltha palustris* subsp. *laeta*), prhl'ava dvojdomá (*Urtica dioica*), hluchavka škvrnitá (*Lamium maculatum*), zádušník brečtanolistý (*Glechoma hederacea*), prvosenka vyššia (*Primula elatior*), lipkavec obyčajný (*Galium aparine*), hviezdica hájna (*Stellaria nemorum*), blyskáč cibul'konosný (*Ficaria bulbifera*), ale tiež pichliač zelinový (*Cirsium oleraceum*), čerkáč obyčajný (*Lysimachia vulgaris*), kostihoj lekársky (*Symphytum officinale*), povoja plotná (*Calystegia sepium*), chmeľ obyčajný (*Humulus lupulus*), ostrica oddialená (*Carex remota*), lipnica pospolitá (*Poa trivialis*), pýr plazivý (*Elytrigia repens*) aj chrastnica trst'ovníkovitá (*Phalaris arundinacea*), v letnom aspekte však začína dominovať prhl'ava dvojdomá (*Urtica dioica*) i invázna astra kopijovolistá (*Aster lanceolatus*) a postupne degraduje druhové spektrum.

V predmetnom území predpokladanej trasy sa vyskytujú tiež fragmenty pôvodného dubovo-hrabového lesa označovaného aj ako biotop Ls2 – dubovo-hrabové lesy karpatské, fytocenologicky patriace do zväzu *Carpinion* Issler 1931 podzväzu *Carici pilosae-Carpinion* J. et M. Michalko 1985. Napriek značnej modifikácii dlhodobého vplyvu osídlenia a antropogénnych aktivít, rastie v týchto zvyškoch široké spektrum pôvodných druhov. Z drevín sú to najmä hrab obyčajný (*Carpinus betulus*), značne lieska obyčajná (*Corylus avellana*), tiež javor horský (*Acer pseudoplatanus*), j. poľný (*A. campestre*), čerešňa vtáčia (*Cerasus avium*), čremcha obyčajná (*Padus avium*), dub zimný (*Quercus petraea*), ojedinele i buk lesný. Z pôvodných bylín sa zachovali najmä: pl'úcnik lekársky (*Pulmonaria officinalis*), hluchavník žltý (*Galeobdolon luteum*), veronika obyčajná (*Veronica chamaedrys*), hrachor jarný (*Lathyrus vernus*), kokorík mnohokvetý (*Polygonatum multiflorum*), kostihoj hl'úznatý (*Symphytum tuberosum*), lipkavec Schultesov (*Galium schultesii*), plamienok priamy (*Clematis recta*), ostrica chlpatá (*Carex pilosa*), o. prstnatá (*C. digitata*), chlpaňa hájna (*Luzula luzuloides*), mednička ovisnutá (*Melica nutans*), lipnica hájna (*Poa nemoralis*), fialka lesná (*Viola reichenbachiana*), mliečnik mandľolistý (*Tithymalus amygdaloides*), zvonček prhl'avolistý (*Campanula trachelium*) kopytník európsky (*Asarum europaeum*) a i.

2.3 TECHNICKÁ INFRAŠTRUKTÚRA

Zásobovanie pitnou vodou

Pramene Slatinskej doliny sú základom Ponitrianskeho skupinového vodovodu (PnSV), ktorý je založený na unikátnom gravitačnom systéme. Jedinečnosť zásobovanie obyvateľstva pitnou vodou cestou PnSV spočíva v prirodzenom samospáde vody. Týmto spôsobom PnSV zásobuje pitnou vodou nasledujúce obce a mestá v okresoch Bánovce nad Bebravou, Partizánske, Topoľčany a v časti okresu Nitra.

Obec je zásobovaná pitnou vodou, ktorá je akumulovaná vo vodojeme, ktorý má kapacitu 20m3. Zdrojom pitnej vody pre obec a región sú pramene Kopanička s výdatnosťou 15 l./s., Riečka s výdatnosťou 11 l./s. a prameň Podskálie. Z hľadiska hydrostatického tlaku nie je obec rozdelená na tlakové pásma nakoľko sa nejedná o členitý terén. Výška hladiny vo vodojeme je postačujúca pre celú obec. Potrubné rozvody sú prevažne z rúr liatinových tlakových hrdľovaných. Rozvodné potrubie okrem prívodu pitnej vody zabezpečuje prívod vody k podzemným a nadzemným hydrantom, ktoré slúžia pre protipožiarné účely. Z hľadiska budúcej možnej výstavby vzhľadom na vybudovanú sieť a vhodné tlakové pomery je možné ju napojiť na existujúce rozvody vodovodnej siete.

Telekomunikačné a rádiokomunikačné zariadenia

V riešení územného plánu obce sa zachováva rozvod miestneho rozhlasu z ústredne v objekte obecného úradu. Odtiaľ je vyvedený vzdušný rozvod vedený na samostatných oceľových stožiaroch. Príjem rozhlasového signálu v obci je zabezpečený individuálne prostredníctvom antén z vysielača nachádzajúceho sa mimo katastrálneho územia obce. Príjem rozhlasového signálu v obci je dobrý a plne postačuje. Príjem televízneho signálu v obci je zabezpečený individuálne prostredníctvom antén vo vyhovujúcej kvalite. V obci je príjem signálu STV 1 a 2, TV Markíza.



Pokrytie územia pre mobilné siete

Pokrytie mobilných sietí T- Mobil a Orange je z existujúcich zariadení, ktoré je dobré. Priamo v intraviláne obe sa nenachádzajú technické zariadenia mobilných operátorov. Ďalší rozvoj a skvalitnenie mobilných sietí si zabezpečujú jednotliví operátori mobilných sietí. Pokrytie mobilných operátorov je : Orange – 95 % a T – mobile – 100 %.

Rozvoj pevných telekomunikačných sietí

V súčasnosti je telefónna sieť riešená nadzemným vedením. K dispozícii je digitálna telefónna ústredňa so 100 bytovými prípojkami. V súčasnosti kapacitne potrebám obyvateľov obce postačuje. Technické údaje o kapacitách a využití telefónnych ústrední a telefónnych trasách sú predmetom obchodného tajomstva Slovak Telekom a.s. a preto sa v programe hospodárskeho a sociálneho rozvoja obce neúvadžajú. Ich prípadné rozšírenie zabezpečia podľa potreby na vlastné náklady jednotliví investori. Požiadavky na napojenie nových lokalít obce na verejnú telefónnu sieť budú riešené priamo z existujúcej telefónnej ústredne v obci. Podľa požiadaviek Slovak Telekom a.s. je potrebné miestnu telefónnu sieť v sústredenej zástavbe pre bytové stanice dimenzovať na 1-1,5 páru pre novú bytovú výstavbu a 2 páry na občiansku vybavenosť.

V budúcnosti by sa mala sieť telefónnych rozvodov riešiť kabelizáciu všetkých existujúcich nadzemných rozvodov úložným káblom v zemi a u nových telefónnych rozvodov kabelizáciu v trasách do všetkých ulíc obce pre možnosť pripojenia každého bytu kábelovými rozvodmi situovanými vedľa miestnych komunikácií.

Netradičné druhy energie

Zdroje a zariadenia na výrobu netradičných druhov energie tepla väčšieho rozsahu sa v obci nenachádzajú. Odporúča sa zmena palivovej základne prechodom na biomasu. V prípade nedostatočného využitia orných pôd pre poľnohospodárske účely, je možné tieto plochy preorientovať na pestovanie plodín pre energetické účely a ich využitie pri zásobovaní teplom. Zároveň je možné pre energetické účely využívať aj odpady z lesných plôch a bioodpady z obce.

Zásobovanie teplom

Zdroje tepla väčšieho rozsahu sa v obci nenachádzajú. Jednotlivé nehnuteľnosti v prevažnej miere majú svoje lokálne zdroje tepla na spotrebu vykurovacieho média zemného plynu. Pri stanovení tepelnej potreby je potrebné vychádzať z STN 383350 o zásobovaní teplom. Vzhľadom k tomu, že obec je plne plynifikovaná sú jednotlivé objekty či už rodinné domy alebo občianska vybavenosť zásobované teplom z vlastných tepelných zdrojov, ktorých palivová základňa je zemný plyn naftový na 35 %, pevné palivá na 63 % a 2 % elektrická energia.

Zásobovanie plynom

Obec je zásobovaná zemným plynom naftovým z regulačnej stanice, ktorá je umiestnená v obci, stredotlakým rozvodom vedeným od obce Timoradza. Regulačná stanica reguluje tlak plynu na stredotlak. Miestne plynovody sú stredotlaké. Vedenie plynovodov a dimenzie rozvodov sú riešené tak, aby plošne a kapacitne postačili pre potreby obce Krásna Ves. Miestne stredotlaké plynovody sú realizované z polyetylénového potrubia, podľa podmienok STN 38 6413. Toto riešenie umožňuje pri minimálnych svetlostiach prepravu značných množstiev plynu na veľké vzdialenosti za priaznivých tlakových pomerov.

Miestne plynovody sú vedené v telesách komunikácií a v zelených pruhoch v súbehu s miestnymi komunikáciami. V niekoľkých prípadoch došlo ku križovaniu plynovodu s miestnou komunikáciou.

Odberatelia zemného plynu sú zásobovaní z miestnej stredotlakej siete a stredotlaké prípojky priamo cez stredotlaké prípojky a domové regulátory.

Zásobovanie elektrickou energiou

Obec je v súčasnosti zásobovaná elektrickou energiou z existujúcej nízko napäťovej siete, ktorá je v obci vedená po stĺpových podperách od jednotlivých trafostaníc. Počet trafostaníc v obci v súčasnom období je 5. Obec má vybudovanú el. sieť na podmienky elektrického vykurovania domácností. V súčasnosti táto kapacita je voľná, vzhľadom k skutočnosti, že občania prestali kúriť elektrinou.

NN rozvod pre obec je urobená vzdušnou a kábelovou NN sieťou. Meranie spotreby elektrickej energie je centrálné merané v trafostaniciach. Každý odberateľ elektrickej energie má meranie spotreby elektrickej energie pri objekte alebo pri trafostanici. Vzdušný NN rozvod je urobený vodičmi



AlFe, samonosným káblom AES, káblové káblami AYKY a NAYY-J. Odbočenia pre rodinné domy je urobený závesnými káblami alebo vodičmi AlFe.

Odvádzanie a čistenie odpadových vôd

V obci nie je vybudovaná verejná kanalizácia. Objekty občianskeho vybavenia a novšie realizované rodinné domy majú žumpy. Čistenie odpadových vôd je nevyhovujúce. Sústavná dažďová kanalizácia nie je v obci vybudovaná, sú zrealizované len priečne prechody kanalizácie bez riešených lapačov splavením.

Verejné osvetlenie

Verejné osvetlenie je tvorené vodičom AlFe a výbojkovými svietidlami na podperných bodoch elektrickej siete NN. S rekonštrukciou NN siete sa v budúcnosti zrekonštruuje aj verejné osvetlenie jednotným vodičom AlFe upevneným na spoločných konzolách s elektrickým NN vedením zospodu, pričom sa využijú prevádzkyschopné jestvujúce svietidlá, respektíve sa použije jednotný typ svietidiel vhodný na osvetľovanie komunikácií.

Pri preferovanom ukladaní jestvujúcej elektrickej NN siete do zeme bude verejné osvetlenie riešené samostatnými osvetľovacími stožiarimi s kábelovým rozvodom v zemi. Napájanie a ovládanie verejného osvetlenia bude zrealizované z rozvádzačov verejného osvetlenia.

2.4 DOPRAVA

Cestná osobná hromadná doprava

Osobná hromadná doprava je zastúpená autobusovými linkami miestnej hromadnej dopavy Dopravného podniku mesta Bánovce nad Bebravou. V obci sú obojstranné zastávky miestnej hromadnej dopavy, ktoré sú riešené mimo rozhládové trojuholníky križovatiek. Zastávky by mali byť situované na samostatných zastávkových pruhoch vrátane nástupísk a jednostranných čakacích prístreškov, ktoré je nutné rekonštrukciou skvalitniť..

Parkovacie, odstavné plochy a priestranstva, garáže

Pre potreby parkovania osobných aut mimo pozemkov rodinných domov sa na území obce nachádza plocha statickej dopavy pred objektom obecného úradu, kde je umiestnený aj kultúrny dom. Táto plocha poskytuje parkovanie pre cca. 5 osobných motorových vozidiel. Ďalšia je pred kostolom a pred cintorínom. Toto nepostačuje pre budúci rozvoj obce. Pre zabezpečenie statickej dopavy je potrebné zriadiť parkovisko aj v prípade športovej infraštruktúry a ostetných objektov občianskej vybavenosti..

Hlukové pásma cestnej dopavy

Na ceste III. triedy nebolo v roku 2001 uskutočnené sčítanie dopavy z dôvodu predpokladanej nízkej dopravnej záťaže na komunikácii. Z toho dôvodu je predpoklad, že nedôjde k prekročeniu prípustnej hladiny hluku v obytnom území.

Pešie komunikácie

Cesta III, ktorá prechádza intravilánom obce nie je vybavená chodníkmi. V budúcnosti sa plánuje s ňou výstavbou pozdĺž celej štátnej cesty. Chodníky musia spĺňať normou požadovanú šírku 2,0 m resp. 1,5 m a byť fyzicky oddelené od príľahlého jazdného pruhu. Uvedená podmienka však zrejme z dôvodu nedostatku priestoru nebude splnená. Ostatné komunikácie v obci zabezpečujú prevažne prístupy k domom a nie sú vybavené chodníkmi a jestvujúce šírky koridorov medzi oploteniami ani neumožňujú dodatočnú výstavbu chodníkov. Z hľadiska bezpečnosti cestnej premávky je možné tento stav akceptovať z dôvodu veľmi nízkej intenzity obslužnej dopavy, ktorá umožňuje zmiešanie pešej a automobilovej dopavy v spoločnom profile.

Polné cesty

Polné cesty naväzujú na miestne komunikácie a sú to vyjazdené, utlačené zemité vozovky šírky cca 2,5 -3,0 m slúžiace hospodárskym účelom. Tieto polné cesty nie sú zrealizované v zmysle príslušných noriem a nemajú význam v dopravnom systéme obce.

Cyklistická doprava



Cyklistická doprava priamo naväzuje na koncepciu turizmu a cestovného ruchu . V budúcnosti by ju mali tvoriť hlavne chodníky prepájajúce jednotlivé turisticky atraktívne miesta regiónu.

Železničná doprava

Cez obec neprechádza železničná trať. Najbližšia železničná stanica je v malej vzdialenosti približne 11 km v obci Horné Ozorovce. Sprístupnenie tejto dopravy pre obyvateľov obce zabezpečuje MHD B. nad Bebravou.

2.5 ŽIVOTNÉ PROSTREDIE

Ochrana prírody a prírodných zdrojov sa v ostatnom období stáva aktuálnejšou než kedykoľvek v minulosti. Príroda je nielen nevyhnutnou súčasťou nášho životného prostredia, ale má v ňom prvoradé a rozhodujúce miesto. Človek si čím ďalej, tým viac uvedomuje svoje spojenie s prírodou, prírodným prostredím i svoju závislosť na prírodných zdrojoch. Dôkazom jeho uvedomelého vzťahu k nej je snaha o ochranu prírody. Náš štát, ako jeden z prvých na svete zakotvil potrebu ochrany do svojho prvého zákona. Moderná ochrana prírody zahŕňa v sebe odbornú starostlivosť o vybrané kategórie chránených území a častí prírody, akými sú: národný park, chránená krajinná oblasť (veľkoplošné chránené územia,) štátna prírodná rezervácia, chránené nálezisko, chránený park a záhrada, chránená študijná plocha, chránený prírodný výtvor, chránená prírodná pamiatka (maloplošné chránené územia), chránené druhy rastlín, živočíchov, nerastov a skamenelín.

Najhodnotnejšie územia predstavujú aj v tejto oblasti štátne prírodné rezervácie s bohatým zastúpením rastlinných a živočíšnych spoločenstiev a druhov, z ktorých sú viaceré vzácne a chránené. Cennosť rezervácií spočíva aj v tom, že sa tu stretávajú zástupcovia suchomilnej a teplomilnej flóry, ktorí prenikajú z Podunajskej nížiny so zástupcami chladnejšej horskej karpatskej vegetácie. Štát, prírod., rez. predstavuje najprísnejšiu kategóriu ochrany. Vyhlasuje sa na zachovanie významných a vzácných rastlinných a živočíšnych spoločenstiev a slúži na vedecký výskum, prieskum a poznávanie. Pohybovať sa po ŠPR mimo znač. tur. chodníkov sa zakazuje.

Chránené náleziská sú spravidla územia menšej rozlohy, kde sa vyskytujú pôvodné vzácne rastlinné alebo živočíšne druhy, príp. iné prírod. zvláštnosti. Sú tiež prísne chránené a slúžia na vedecko-výskumné a poznávacie ciele. Pohybovať v nich sa možno len po značk. tur. chodníkoch.

V blízkosti obce sa nachádzajú maloplošné chránené územia: Žrebíky s jaskyňou Dúpná diera, Žihľavník - Baske, Havrankova dolina, južnejšie pri obci Timoradza to je Udrina, Kňazí stôl, Bradlo a Ľutovský Drieňovec.

Starostlivosť o územie

Územným plánovaním sa sústavne a komplexne rieši priestorové usporiadanie a funkčné využívanie územia, určujú sa zásady, navrhuje sa vecná a časová koordinácia činností ovplyvňujúcich životné prostredie, ekologickú stabilitu, kultúrno – historické hodnoty územia, územný rozvoj a tvorbu krajiny v súlade s princípmi trvalo udržateľného rozvoja. Územné plánovanie je v súčasnosti upravené zákonom č. 50/1976 Zb. o územnom plánovaní a stavebnom poriadku v znení neskorších predpisov. Obec na základe svojej pôsobnosti, stanovenej v zákone SNR č. 396/1990 Z. z. O obecnom zriadení a nadväzných právnych normách zabezpečilo vypracovanie Územného plánu obce. Podľa ustanovení paragrafu 20 stavebného zákona č.50/1976 Zb. O územnom plánovaní a stavebnom poriadku (stavebný zákon), ako vyplýva zo zmien a doplnení vydaných zákonom č. 103/1990, č. 262/1992 Z. z, zákona Národnej rady Slovenskej republiky č.136/1995 Z. z., zákona Národnej rady Slovenskej republiky č. 199/1995 Z. z., nálezu ústavného súdu Slovenskej republiky č. 286/1996 Z. z., zákona č.229/1997 Z. z, č.175/1999, zákona č.237/2000 a zákona č.497/2005 Z. z., hlavné ciele a požiadavky rozvoja obce, ktoré je treba v územnom pláne riešiť, boli formulované v zadaní, ktoré svojim charakterom zadávacieho dokumentu sa stalo podkladom pre spracovateľa.

Územný plán obce je nástrojom pre usmerňovanie a riadenie rozvoja obce, jeho investičnej činnosti, koordinácie investorských záujmov v súlade so snahou zachovať rovnováhu medzi prírodným a ľudským potenciálom. Rozvoj organizmu obce v súčasnosti nie je možné uskutočniť v hraniciach zastavaného územia obce, preto vznikla potreba rozšíriť zastavané územie obce. Toto rozšírenie dokumentuje Územný plán obce, ktorý rieši rozvoj obce s cieľom vytvoriť kvalitné životné podmienky pre všetkých obyvateľov a návštevníkov, pri rešpektovaní hodnôt súčasnej prírody a krajiny.



Ochrana ovzdušia

Na ochranu ovzdušia v obci pred potenciálnymi a reálnymi zdrojmi znečistenia slúži zákon č. 309/1991 Zb. o ochrane ovzdušia pred znečisťujúcimi látkami v znení neskorších predpisov. Upravuje práva a povinnosti právnických a fyzických osôb pri ochrane ovzdušia pred vnášaním znečisťujúcich látok ľudskou činnosťou a spôsobom obmedzenia následkov znečisťovania. V zákone sú definované znečisťujúce látky, zdroje znečisťovania, povinnosti právnických a fyzických osôb ako aj prevádzkovateľov zdrojov znečistenia ovzdušia, poplatky a pokuty za znečisťovanie ovzdušia. Definované sú veľké zdroje znečistenia ovzdušia ako technologické celky so súhrnným tepelným výkonom 50 MW alebo vyšším.

Kvalita ovzdušia významnou mierou ovplyvňuje stav životného prostredia, ľudské zdravie, ako aj jednotlivé ekosystémy. Právna úprava ochrany ovzdušia platná do 31. augusta 2002 bola založená predovšetkým na emisnom princípe, tzn. upravovala správanie prevádzkovateľov zdrojov znečisťovania ovzdušia obmedzovaním vnášania znečisťujúcich látok do ovzdušia. Kvalita ovzdušia bola síce určená imisnými limitmi, ale neboli prioritnými z pohľadu riadenia ochrany ovzdušia. Obdobná prax bola aj v iných štátoch Európy.

Európska únia prijatím Rámcovej smernice Rady 96/62/EC o hodnotení a riadení kvality ovzdušia a nadväzujúcich dcérskych smerníc:

- smernice Európskeho parlamentu a Rady 1999/30/EC, týkajúcej sa limitných hodnôt oxidu siričitého, oxidu dusičitého a oxidov dusíka, hmotných častíc a olova vo vonkajšom ovzduší,
- smernice 2000/69/EC, týkajúcej sa limitných hodnôt benzénu a oxidu uhoľnatého vo vonkajšom ovzduší,
- smernice 2002/3/EC, týkajúcej sa ozónu v ovzduší,

zaväzuje členské štáty, aby vytvorili podmienky a realizovali opatrenia, ktoré zabezpečia, že kvalita ovzdušia sa udrží tam, kde je dobrá a v ostatných prípadoch sa zlepší (článok 1 Rámcovej smernice). V ochrane ovzdušia je tak kladený v prvom rade dôraz na dosiahnutie takej kvality ovzdušia, ktorá na základe súčasných vedeckých poznatkov neohrozí zdravie ľudí a ani životné prostredie. Slovenská republika ako asociovaná krajina prebrala celú európsku legislatívu aj v tejto oblasti, čoho výsledkom je nový zákon o ochrane ovzdušia č. 478/2002 Z. z. a pripravované príslušné vyhlášky.

Odpadové hospodárstvo

Základným právnym predpisom pri predchádzaní vzniku odpadov a pri nakladaní s odpadmi je zákon NR SR č. 223/2001 Z. z. o odpadoch a o zmene a doplnení niektorých zákonov, ktorý nadobudol účinnosť 1. júla 2001. Jedným zo základných nástrojov stratégie hospodárenia s odpadmi je vypracovanie „Programov odpadového hospodárstva“. Program odpadového hospodárstva Slovenskej republiky vypracováva Ministerstvo životného prostredia a následne krajský úrad, samosprávny kraj, obec a pôvodca odpadu.

Program je v súlade so štátnou environmentálnou politikou. V odpadovom hospodárstve definovali nasledovné princípy riadenia odpadového hospodárstva:

- obmedzovanie vzniku odpadov, obmedzovanie vzniku nebezpečných odpadov, zabezpečenie ich zhodnocovania a zneškodňovanie nezhodnotiteľných odpadov spôsobom, ktorý neohrozuje životné prostredie,
- znižovanie obsahu toxických látok v odpadoch,
- materiálové zhodnocovanie odpadov v čo najväčšej miere,
- tepelná úprava odpadov, pokiaľ ich nebolo možné inak využiť,
- skládkovanie odpadov v čo najmenšej možnej miere.

Princípy a kľúčové ciele rozvoja jednotlivých sektorov životného prostredia vrátane sektora odpadového hospodárstva boli definované taktiež v Národnom environmentálnom akčnom programe nasledovne (relevantné a záväzné pre obec):

- obmedzenie vzniku nebezpečných odpadov, zabezpečenie ich zhodnotenia a zneškodnenie nevyužiteľných odpadov, spôsobom, ktorý neohrozuje životné prostredie,
- rozšírenie separovaného zberu recyklovateľných odpadov a zvýšenie zhodnotenia vyseparovaných odpadov z komunálnych odpadov,



- znižovanie nebezpečných vlastností odpadov (napr. spracovanie problémových látok, výstavba siete skládok odpadov a spaľovní pre nezhodnotiteľné odpady, ktoré vyhovujú požiadavkám smerníc EÚ,
- budovanie siete regionálnych spaľovní na zneškodňovanie nebezpečných odpadov zo zdravotnej starostlivosti,
- systematická sanácia a rekultivácia priestorov skládok odpadov ohrozujúcich životné prostredie a znižovanie znečistenia životného prostredia na prípustnú mieru v regiónoch a postupne v celej SR.
- príprava a implementácia POH SR na všetkých úrovniach a zhodnotenie ich účinnosti

Nasledujúca tabuľka prezentuje príjmy a výdavky obce so zabezpečením odvozu a likvidácie komunálneho odpadu.

Tab. 3 Príjmy a výdavky obce so zabezpečením služby odvozu a likvidácie TKO (v tis. Sk).					
Ukazovateľ/Rok	2002	2003	2004	2005	2006
Príjmy	45	44	40	84	92
Výdavky	119	106	141	131	151
OcÚ K. Ves					

V sledovanom období bol vývoj príjmov a výdavkov z odvozu a likvidácie komunálneho odpadu rovnomerný. V prípade príjmov aj výdavkov dochádzalo len k nárastu. V žiadnom roku sledovaného obdobia neprekročili príjmy výdavky súvisiace s poskytovaním služby.

Obec v súčasnosti uskutočňuje separovaný zber. Odvoz a likvidáciu odpadu zabezpečuje Podnik služieb Krásna Ves s.r.o..

Do budúcnosti plánuje obec zabezpečiť efektívnejšiu separáciu komunálneho odpadu, čo by pozitívne vplývalo na znižovanie zaťaženia obecného rozpočtu, ako aj životné prostredie.

Lesné hospodárstvo

Lesnaté územie v okolí obce zahŕňa orografický celok - Strážovských vrchov. Výškovo je členené od pahorkatín cez vrchoviny až po silne členité nižšie hornatiny. Na celom území prevládajú spoločenstvá bukových a jedľovo – bukových kvetnatých lesov a vápnomilných bukových lesov, sa v najvyšších nadmorských výškach pohoria vyskytujú aj javorovo - bukové horské lesy. V závislosti od lokálnych pôdnych a mikroklimatických podmienok sú tuzastúpené aj lipovo – javorové sutinové lesy. Ojedinele sa vyskytujú kyslomilné bukové lesy. Na skalnatých biotopoch, predovšetkým v severnej časti územia, rastú vzácne reliktné vápnomilné borovicové a smrekovcové lesy. V južnej časti územia sa nachádzajú teplomilné submediteránne dubové lesy (s dubom plstnatým). V údolných nivách potokov ovplyvňovaných záplavami alebo podmáčanými prúdiacou podzemnou vodou sa zachovali zvyšky aluviálnych jaseňovo – jelšových podhorských lužných lesov. V území sa nachádzajú aj skalnaté, lúčne a poľnohospodárske biotopy.

Pôda

Pôda predstavuje rozhodujúci prírodný zdroj a súčasne aj ekonomický a eko-sociálny potenciál Slovenskej republiky.

Po získaní členstva v EÚ sa naša pôda stala súčasťou zdrojov pôdy Európskeho spoločenstva a tým aj časťou ekonomického, ekologického a sociálneho potenciálu pôdy Európskej únie s požiadavkou na vyspelý a fungujúci systém jej ochrany a správneho využívania.

Zákon ustanovuje:

- ochranu vlastností a funkcií poľnohospodárskej pôdy a zabezpečenie jej trvalo udržateľného obhospodarovania a poľnohospodárskeho využívania,
- ochranu environmentálnych funkcií poľnohospodárskej pôdy, ktoré sú produkcia biomasy, filtrácia, neutralizácia a premena látok v prírode, udržiavanie ekologického a genetického potenciálu živých organizmov v prírode,
- ochranu výmery poľnohospodárskej pôdy pred neoprávnenými zábermi na nepoľnohospodárske použitie,
- postup pri zmene druhu pozemku a postup pri odňatí poľnohospodárskej pôdy na nepoľnohospodársky účel,



- sankcie za porušenie povinností ustanovených týmto zákonom.

Na účely tohto zákona sa napríklad rozumie:

- pôdou prírodný útvar, ktorý vzniká bezprostredne na zemskom povrchu ako produkt vzájomného pôsobenia klimatických podmienok, organizmov, človeka, reliéfu a materských hornín,
- poľnohospodárskou pôdou produkčne potenciálna pôda evidovaná v katastri nehnuteľností (ďalej len "kataster") ako orná pôda, chmelnice, vinice, ovocné sady, záhrady a trvalé trávne porasty,
- bonitovanou pôdno-ekologickou jednotkou klasifikačný a identifikačný údaj vyjadrujúci kvalitu a hodnotu produkčno-ekologického potenciálu poľnohospodárskej pôdy na danom stanovišti,
- rizikovými látkami v pôde prvky a zlúčeniny, ktorých prítomnosť z prírodných alebo antropických zdrojov v pôdach v určitej koncentrácii priamo alebo nepriamo vyvoláva alebo môže vyvolať nežiaduce zmeny fyzikálnych vlastností, chemických vlastností a biologických vlastností poľnohospodárskej pôdy,
- hranicou zastavaného územia obce hranica územia vytýčeného lomovými bodmi zastavaného územia obce, ktoré boli premietnuté do odtlačkov katastrálnych máp k 1. januáru 1990.

Ekologická charakteristika rendzín

Tvorba humusu u rendzín je v dôsledku malého podielu nerozpustných minerálov podstatne pomalšia ako u iných pôdných typov a navyše sú vyvinuté často vo veľmi členitom reliéfe. Vyžadujú si preto zvýšenú pozornosť pri protieróznej ochrane. Dôležitá je ich stabilizácia vhodným trvalým vegetačným krytom. Pre puklinový charakter pôdotvorného substrátu sú najmä horské rendziny značne vysušnými pôdami. Na druhej strane sú vápence a dolomity významnou zásobárňou podzemných vôd. Ekologický prístup si vyžadujú pôdotvorné substráty rendzín aj z toho dôvodu, že sú významnou priemyselnou surovinou.

Správa povodí

Právna starostlivosť o vodu je vymedzená v zákone NR SR č. 184/2002 Z. z. o vodách a o zmene a doplnení niektorých zákonov (vodný zákon) s účinnosťou od 1. júna 2002. Tento zákon vytvára podmienky na všestrannú ochranu povrchových vôd a podzemných vôd vrátane vodných ekosystémov a od vôd priamo závislých krajinných ekosystémov, na zlepšenie stavu povrchových vôd a na ich účelné a hospodárne využívanie.

Kvalita vody v tokoch je ovplyvňovaná produkciou priemyselných a splaškových vôd a intenzívnou poľnohospodárskou činnosťou spojenou s používaním hnojív. Spomedzi sídelných jednotiek okresu je veľmi nepriaznivý stav je v meste Dobšiná. V oblasti znečisťovania a ohrozovania akosti povrchových a podzemných vôd v súčasnej dobe na území celého okresu Bánovce nad Bebravou sa javí nedisciplinovanosť a nerešpektovanie zákonných noriem obyvateľmi okresu a to hlavne vypúšťaním obsahu žump do povrchových a podzemných vôd.

Zásobovanie pitnou vodou

Prijatím zákona č. 364/2004 Z. z. o vodách a o zmene zák. č. 372/1990 Zb. o priestupkoch v znení neskorších predpisov (vodný zákon) a zákona č. 442/2002 Z. z. o verejných vodovodoch a verejných kanalizáciách a o zmene a doplnení zákona č. 276/2001 Z. z. o regulácii v sieťových odvetviach bola ukončená reforma zásadných zákonov vzťahujúcich sa k vode. V reakcii na politicko-ekonomické zmeny po roku 1989 boli najmä napravené vlastnícke vzťahy a pôsobnosti príslušných štátnych orgánov vo vzťahu k vode, bola zmenená cenová a investičná politika štátu, bol začatý proces aproximácie práva. Vodný zákon taxatívne vymedzil kompetencie niektorých ministerstiev k vode a súčasne stanovil i štruktúru a pôsobnosť vodoprávných orgánov. Transpozíciou požiadaviek smernice č. 2000/60/ES ustanovujúcej rámec pôsobnosti spoločenstva v oblasti vodnej politiky (RSV) do vodného zákona boli položené základy sústavnej a trvalej koncepcnej činnosti – vodné plánovanie, ktorá naplňuje víziu udržateľnosti vodných zdrojov prijatú na 2. Svetovom fóre o vode.

Vodný zákon a zákon o verejných vodovodoch a verejných kanalizáciách spolu s vykonávacími predpismi upravujú pôsobnosť ústredných orgánov pri schvaľovaní rozhodujúcich plánovacích dokumentov o vode, a to plánu oblastí povodí, programu opatrení a plánov rozvoja verejných vodovodov a verejných kanalizácií.



Zákonom o verejných vodovodoch a verejných kanalizáciách, zákonom o ochrane zdravia, zákonom o obecnom zriadení, spolu s vykonávacími vyhláškami, ktoré stanovujú hygienické požiadavky na pitnú vodu, početnosť a rozsah kontroly pitnej vody bol vymedzený rámec na riadne fungovanie zásobovania pitnou vodou a odvádzanie odpadových vôd nových podmienkach a zároveň je zaistená plná zlučiteľnosť právnych predpisov SR s legislatívnymi predpismi s EÚ.

Rozvoj vodovodnej siete v obci a celom regióne podlieha strategickému dokumentu Plánu rozvoja verejných vodovodov Trenčianskeho kraja. Plán rozvoja verejných vodovodov Trenčianskeho kraja je zároveň v súlade so základnými strategickými materiálmi:

- Konceptia vodohospodárskej politiky SR do roku 2005,
- Plán rozvoja verejných vodovodov pre Slovenskú republiku
- Územný plán Veľkého územného celku Trenčianskeho kraja
- Plán hospodárskeho a sociálneho rozvoja Trenč. samostatného kraja a rozvojové plány miest a obcí v Trenčianskom kraji
- Návrh koncepcie starostlivosti o životné prostredie Trenčianskeho kraja
- Plány rozvoja a koncepčné materiály vodárenských spoločností pôsobiach na území kraja
- Národný rozvojový plán SR – Operačný program – Základná infraštruktúra,
- Stratégia, zásady a priority štátnej environmentálnej politiky Slovenskej republiky

Oblasť je významnou z hľadiska prirodzenej akumulácie podzemných vôd, ktoré sa využívajú ako pitná voda. Keďže sa v dôsledku prírodných daností dostávajú povrchové znečistenia do týchto vôd bez dostatočnej filtrácie, ich kvalita priamo závisí od vhodného spôsobu ľudskej činnosti. V prvom rade ide o poľnohospodárstvo a s ním spojenú chemizáciu. Nesprávnymi postupmi a nakladaním s priemyselnými hnojivami a a skládkami domového odpadu, ale i škodlivými zásahmi jednotlivcov, sa kvalita podzemných vôd znižuje.

Pokrytie vodovodnou infraštruktúrou je 100 %.

2.6 OBYVATEĽSTVO

Oblasť ľudských zdrojov je zameraná na rozvoj, vzdelanosti, zamestnanosti a trhu práce. Oblasť identifikované na lokálnej úrovni sú relevantné s Národným plánom zamestnanosti.

Z hľadiska vierovyznania sú v obci zastúpené hlavne dve vierovyznania. Dominantná časť obyvateľov sa hlási k rímsko-katolíckemu vierovyznaniu, menšia časť k evanjelickému vierovyznaniu. V malej miere sú zastúpené iné vierovyznania.

Tab. 4 Bývajúce obyvateľstvo podľa náboženského vyznania

Ukazovateľ	SLDB 1991	SODB 2001
Rímskokatolícke %	60,75	68,84
Evanjelické %	21,13	22,20
Gréckokatolícke %	0,00	0,00
Pravoslávne %	0,00	0,00
Čs. Husitské %	0,00	0,00
Bez vyznania %	1,13	5,30
Ostatné %	0,00	0,00
Nezistené %	16,98	3,26

www.statistics.sk

Z hľadiska národnostnej štruktúry sa prevažná časť obyvateľov hlási k Slovenskej národnosti, zanedbateľná časť, len 0,41 % obyvateľov sa hlási k českej národnosti.

Demografia

Úroveň sociálneho rozvoja charakterizuje viacero ukazovateľov, medzi ktoré patrí aj demografická situácia a zloženie obyvateľstva. Pre demografický vývoj je vo všeobecnosti charakteristický znižujúci sa prirodzený prírastok obyvateľstva a starnutie populácie. Za posledné 5 ročné obdobie bol zaznamenaný v obci nárast počtu obyvateľom. Okrem prirodzeného prírastku s počet obyvateľov zvyšoval aj v dôsledku migračných pohybov. Obec sa nachádza v blízkosti okresného mesta Bánovce nad Bebravou, čo ju robí z hľadiska kvality bývania atraktívnou. V súčasnosti žije v obci 501 obyvateľov.

**Tab. 5 Počet obyvateľov v obci od roku 2002 do roku 2006 (počet osôb) k 1.1.**

Ukazovateľ/Rok	2002	2003	2004	2005	2006
Počet obyvateľov	487	487	491	503	501

OcÚ K. Ves

Celkový počet obyvateľov vykazuje v sledovanom období rastúci trend. Za sledované 5 ročné obdobie vzrástol počet obyvateľov o 2,8 %. Priemerný koeficient rastu dosiahol hodnotu 1,006927, čo predstavuje priemerný ročný nárast o 0,6 %. Predpokladaný vývoj do budúcnosti prezentuje nasledujúca tabuľka.

Tab. 6 Predpokladaný počet obyvateľov v obci do roku 2011 (počet osôb)

Ukazovateľ/Rok	2007	2008	2009	2010	2011
Počet obyvateľov	504	508	511	515	519

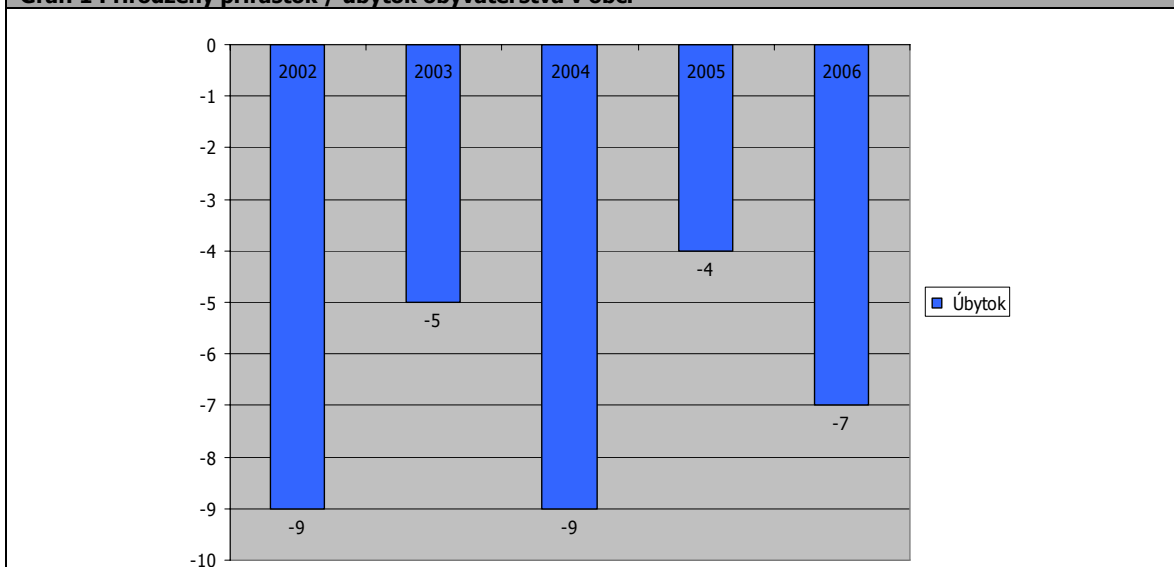
OcÚ K. Ves

V prípade, že sa zachová doterajší trend vývoja, počet obyvateľov by sa mal v sledovanom období vyvíjať rovnomerne v smere nárastu počtu. Aj keď prognóza predpokladá určité zmiernenie nárastu, bude mať pozitívny vplyv na vývoj populačnej krivky obce. Z hľadiska pohlavia, permanentne mierne presahuje počet žien počet mužov. Nasledujúca tabuľka prezentuje prirodzený úbytok obyvateľstva v obci.

Tab. 7 Prirodzený prírastok / úbytok obyvateľstva v obci (osoby)

Ukazovateľ/Rok	2002	2003	2004	2005	2006
Úbytok	-9	-5	-9	-4	-7

OcÚ K. Ves

Graf. 1 Prirodzený prírastok / úbytok obyvateľstva v obci

OcÚ K. Ves

Vývoj ukazovateľa prirodzeného úbytku obyvateľstva v obci v sledovanom období vykazuje negatívny trend. Počet zomrelých v obci prekračuje počet živonarodených obyvateľov v každom roku sledovaného obdobia. Najvyšší úbytok bol zaznamenaný v roku 2002 a 2004.

Migrácia obyvateľstva

Migrácia obyvateľstva t.j. rozdiel medzi prisťahovanými a vystáňovanými obyvateľmi vykazuje vcelku rovnomerný vývoj. Rozhodujúci podiel na migrácii obyvateľstva v obci pripadá na občanov v produktívnom veku. V sledovanom období vykazoval migračný prírastok na rozdiel od prirodzeného prírastku pozitívny trend.

Tab. 8 Migračný prírastok / úbytok obyvateľov (osoby)

Ukazovateľ/Rok	2002	2003	2004	2005	2006
Migračný prírastok	9	9	21	2	3

OcÚ K. Ves

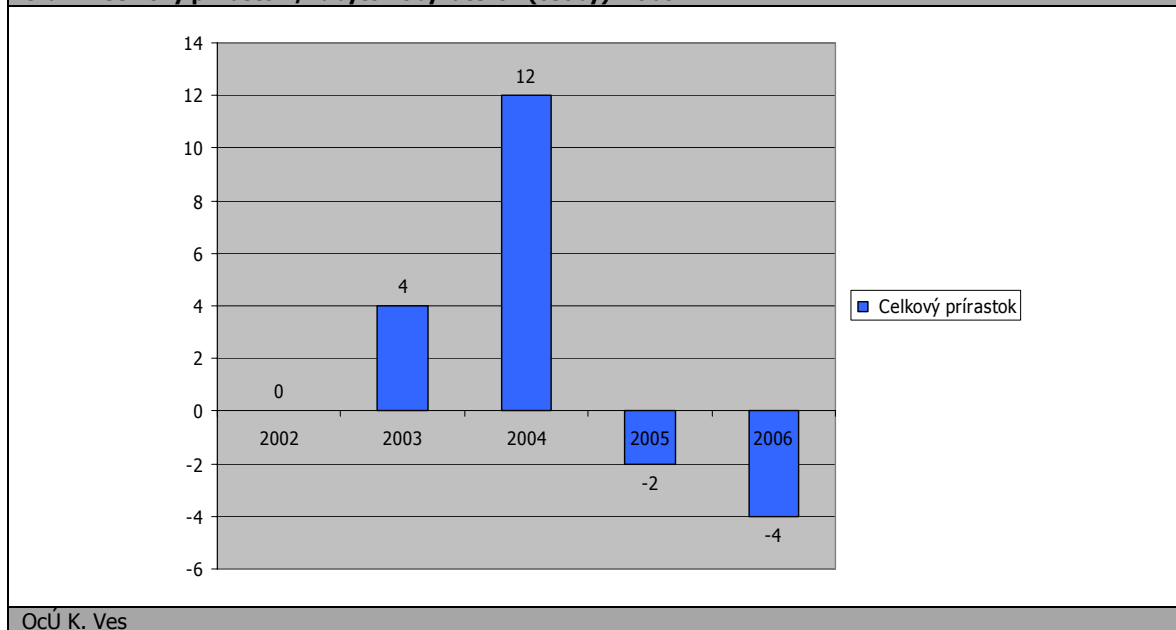


Najväčší migračný prírastok obyvateľstva bol zaznamenaný v roku 2004. V uvedenom roku vzrástol počet obyvateľov v dôsledku migračných tendencií o 21. Uvedený pozitívny stav súvisí s blízkou alokáciou obce v blízkosti okrsného mesta a nižšou cenou nehnuteľností. Nasledujúca tabuľka prezentuje vývoj celkového prírastku obyvateľstva v obci, ktorý je súčtom prirodzeného a migračného prírastku.

Tab. 9 Celkový prírastok / úbytok obyvateľov (osoby) v obci.

Ukazovateľ/Rok	2002	2003	2004	2005	2006
Celkový prírastok	0	4	12	-2	-4

OcÚ K. Ves

Graf. 2 Celkový prírastok / úbytok obyvateľov (osoby) v obci.

OcÚ K. Ves

Ako prezentuje tabuľka, až na rok 2005 a 2006, dochádzalo v obci v sledovanom období len k prírastku obyvateľstva. Aj keď ostatných rokov absolútne čísla vyjadrujúce nárast obyvateľstva neboli vysoké, z dlhodobého hľadiska a z hľadiska veľkosti sledovaného sídla, má uvedený vývoj značne pozitívny dopad.

Veková štruktúra obyvateľstva obce

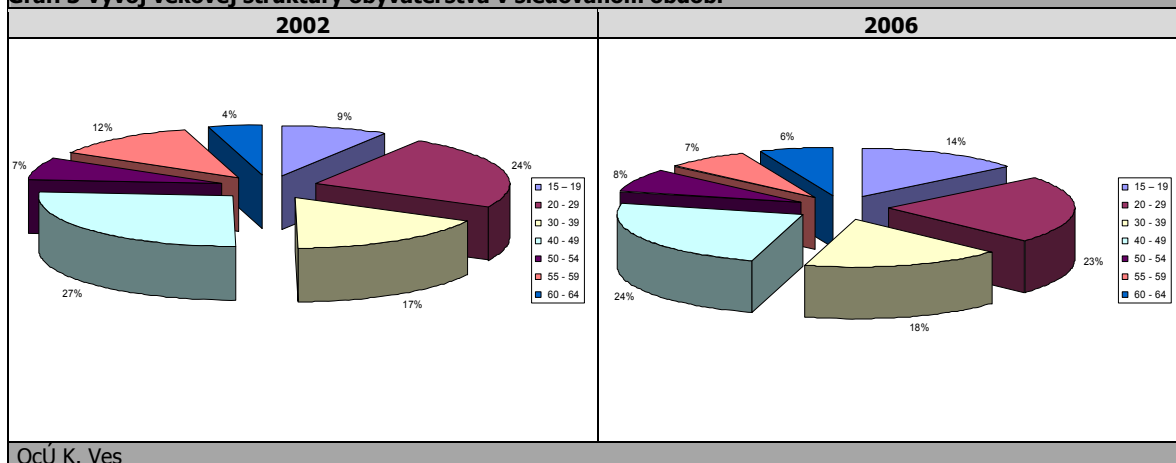
Z hľadiska vekovej štruktúry pripadá najväčší podiel na obyvateľov v produktívnom veku, najmenší podiel na obyvateľov v predprodukčnom veku. Uvedený trend možno z pohľadu jej ďalšieho sociálno-hospodárskeho rozvoja považovať za značne negatívny s vysokým sklonom k stárnutiu obyvateľstva.

Vekovú štruktúru ekonomicky aktívneho obyvateľstva prezentuje nasledujúca tabuľka. Najviac ekonomicky činného obyvateľstva pripadá na vekovú skupinu mužov od 40 do 49 rokov. Naopak najmenšiu skupinu ekonomicky aktívneho obyvateľstva tvoria muži od 60 do 64 rokov.

Tab. 10 Ekonomicky aktívne obyvateľstvo podľa štruktúry veku a pohlavia k 11. 4.2007

Vek	Muži	Ženy	Spolu
15 – 19	14	22	36
20 - 29	37	35	72
30 - 39	27	27	54
40 - 49	42	37	79
50 - 54	11	12	23
55 - 59	19	11	30
60 - 64	7	10	17
Spolu	157	154	311

OcÚ K. Ves

**Graf. 3 Vývoj vekovej štruktúry obyvateľstva v sledovanom období**

Z ekonomického hľadiska je daná štruktúra vyhovujúca, nakoľko sa pomerne veľká časť ekonomicky činných obyvateľov pohybuje vo vekovej skupine od 20 do 40 rokov.

Národnostná štruktúra obyvateľstva

V obci je štruktúra obyvateľstva prakticky homogénna, s jednou dominantnou skupinou, čo dokazuje aj nasledujúca tabuľka.

Tab. 11 Trvalo bývajúce obyvateľstvo podľa národnosti (%)

Ukazovateľ/Národnosť	Trvalo bývajúce obyvateľstvo	Z toho národnosť					
		slovenská	maďarská	rómska	česká	rusínska	poľská
Štruktúra	497	496	0	0	1	0	0

OcÚ K. Ves

Jeden obyvateľ sa hlási k českej národnosti. V obci sa nenachádzajú obyvatelia českej národnosti.

2.7 VZDELANIE A ZAMESTNANOSŤ

Vzdelanostná štruktúra obyvateľov obce má nasledovnú štruktúru. Najväčší počet obyvateľov v disponuje učňovským vzdelaním bez maturity a základným vzdelaním. Minimálne percento pripadá na obyvateľov s vysokoškolským vzdelaním. Treťou najväčšou skupinou sú obyvatelia s vyšším odborným vzdelaním. Nasledujúca tabuľka prezentuje vzdelanostnú štruktúru obyvateľstva v roku 2007.

Tab. 12 Vzdelanostná štruktúra obyvateľstva k 20.2. 2007 podľa pohlavia.

Stupeň vzdelania / Pohlavie	Spolu
Bez vzdelania / Základné vzdelanie	22,0
Učňovské bez maturity	28,4
Str. odb. bez maturity	4,9
Úplné stredné s maturitou	5,0
Vyššie odborné	15,8
Bakalárske	2,2
Vysokoškolské	6,9
Deti do 15 rokov	14,8

OcÚ K. Ves

Z hľadiska uplatnenia sa obyvateľstva na trhu práce má uvedená vzdelanostná štruktúra výrazne negatívny pomer. Z hľadiska ďalšieho vývoja je potrebné v obci zvyšovať počet obyvateľov s úplným stredným vzdelaním, ako aj počet obyvateľov s vysokoškolským vzdelaním. Vývoj celkovej vzdelanostnej štruktúry prezentuje nasledujúca tabuľka.

**Tab. 13 Vzdelanostná štruktúra obyvateľstva od roku 2001 do roku 2007.**

Stupeň vzdelania/Roky	2001	2002	2003	2004	2005	2006
Bez vzdelania	9	9	8	8	7	6
Základné vzdelanie	26	25	25	25	24	23
Vyučení	30	31	31	30	32	30
Str. odb. bez maturity	5	6	6	6	6	6
Úplné stredné s maturitou	20	20	21	22	22	24
Vysokoškolské	9	9	9	9	10	11

OcÚ K. Ves

Vývoj vzdelanostnej štruktúry sa v sledovanom období vyvíjal smerom k zvyšovaniu počtu obyvateľov s úplným stredným vzdelaním. Čo možno považovať za významne negatívny trend, je zvyšovanie počtu obyvateľov vyučených. Výrazným spôsobom stúpol počet obyvateľov s vysokoškolským vzdelaním.

Vývoj nezamestnanosti

Od roku 1989 sa na vývoji zamestnanosti začalo výrazne prejavovať spomalenie dynamiky hospodárskeho rastu. Likvidácia pracovných miest v dôsledku transformačných a reštrukturalizačných procesov nebola kompenzovaná vytváraním nových pracovných miest v ozdravených častiach hospodárstva. Pre celú ekonomiku je charakteristická vysoká miera nezamestnanosti a nízka tvorba nových pracovných miest.

Vývoj nezamestnanosti vo všeobecnosti v Trenčianskom kraji zaznamenáva mierne klesajúci trend a ale jej súčasná úroveň je spolu s Košickým, Banskobystrickým a Prešovským krajom najvyššia spomedzi ostatných krajov na Slovensku. Mierne zlepšovanie situácie je výsledkom priamych zahraničných investícií, ktoré sú hlavných zdrojov tvorby nových pracovných miest. Absolútny počet evidovaných nezamestnaných obyvateľov v obci prezentuje nasledujúca tabuľka.

Tab. 14 Vývoj počtu evidovaných nezamestnaných v obci do roku 2006 (osoby)

Ukazovateľ/Roky	2002	2003	2004	2005	2006
Obec Krásna Ves	41	41	27	19	11

OcÚ K. Ves

Štruktúra evidovaných nezamestnaných z hľadiska ich dosiahnutého vzdelania bola totožná s celoslovenskými štatistikami. Najväčší podiel na nezamestnanosti v obci v sledovanom období pripadal na obyvateľov so základným s stredným vzdelaním bez maturity. Od roku 2002 do roku 2006 klesol počet nezamestnaných obyvateľov celkovo o vyše 73,1 %.

Verejné služby zamestnanosti

Na zabezpečovanie práva občanov na zamestnanie je zriadený ÚPSVaR ako verejnoprávna inštitúcia, ktorý v rozsahu svojej pôsobnosti, ako jeden z viacerých subjektov v súčinnosti s reprezentatívnymi organizáciami zamestnancov a zamestnávateľov vykonáva politiku zamestnanosti. ÚPSVaR je hlavnou inštitúciou realizujúcou politiku trhu práce, čo je systém podpory a pomoci občanom pri ich začleňovaní na pracovné miesta na trhu práce formou sprostredkovania zamestnania, poskytovania poradenstva, prispôbovaním profesijnej štruktúry nezamestnaných a zamestnancov pomocou rekvalifikácií, podporovanie vytváranie nových pracovných miest zamestnávateľmi pomocou poskytovania príspevkov v rámci aktívnej politiky trhu práce a poskytovaním podpory v nezamestnanosti. Pri poskytovaní verejných služieb zamestnanosti obec spolupracuje s ÚPSVaR v Partizánskom, pri vytváraní dočasných pracovných miest, ktoré sú nevyhnutným predpokladom zachovania pracovných návykov dlhodobo nezamestnaných. Obec spolupracuje rovnako aj pri realizácii aktívnej politiky trhu práce (APTP), v rámci ktorej sa pomocou nástrojov APTP predovšetkým podporuje vytváranie nových pracovných miest zamestnávateľmi, ako aj obcou samotnou. Obec v oblasti aktívnej politiky zamestnanosti dočasne zamestnáva nezamestnaných občanov v rámci malých obecných služieb. V prevažnej miere výkon týchto pracovných činností zahŕňa údržbu verejných priestranstiev.

Podiel nezamestnaných mladých ľudí na celkovom počte evidovaných nezamestnaných v obci je vysoký. Z pohľadu vzdelávacej sústavy je dôležitý ako krátkodobý aktuálny pohľad na uplatnenie absolventov škôl, tak aj pohľad všeobecnejší, sledujúci uplatniteľnosť absolventov na trhu práce podľa úrovne a odboru dosiahnutého vzdelania. Najviac evidovaných nezamestnaných je vo vekovej skupine 40 až 44 rokov a od 50 do 54 rokov.

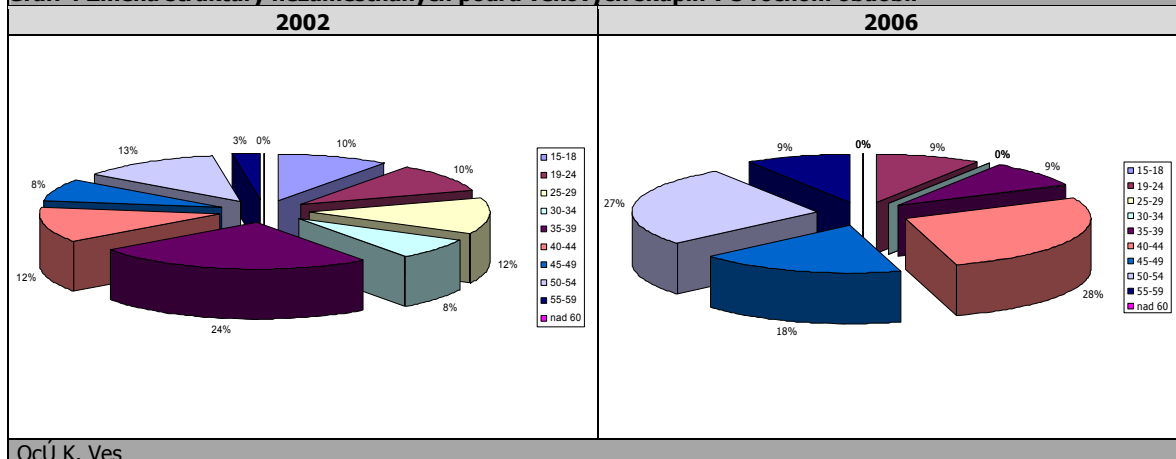


Tab. 15 Nezamestnaní podľa veku

Ukazovateľ/Roky	2002	2003	2004	2005	2006
15-18	4	0	1	0	0
19-24	4	6	2	1	1
25-29	5	7	3	3	0
30-34	3	3	2	2	0
35-39	10	8	4	2	1
40-44	5	8	3	3	3
45-49	3	3	1	0	2
50-54	5	5	5	5	3
55-59	1	1	6	3	1
nad 60	0	0	0	0	0

OcÚ K. Ves

Graf. 4 Zmena štruktúry nezamestnaných podľa vekových skupín v 5 ročnom období.



OcÚ K. Ves

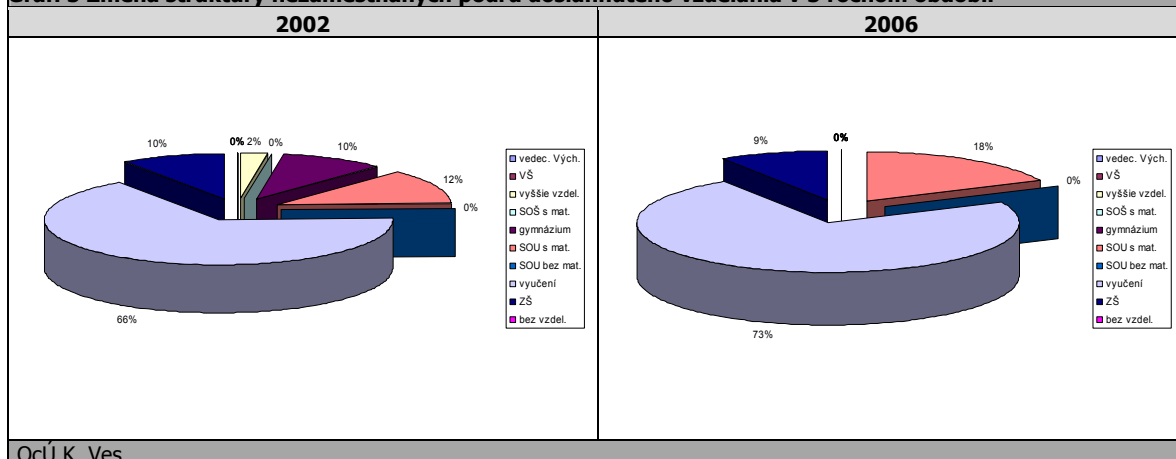
Ako prezentuje graf, v štruktúre nezamestnaných došlo vo vekových skupinách s zmenám. Kým v roku 2002 predstavovali najväčšiu skupinu obyvatelia vo veku od 35 do 39, v roku 2006 to boli už skupiny od 40 až 44 rokov a od 50 do 54 rokov.

Početnosť skupín nezamestnaných podľa úrovne dosiahnutého vzdelania je značne rozdielna, najpočetnejšou skupinou nezamestnaných sú vyučení. Najvyššia miera nezamestnanosti je u osôb so základným vzdelaním, so SOŠ, SOU a SOU s maturitou. Dôsledkom tohoto stavu je tiež skutočnosť, že transformácia odborného školstva v Slovenskej republike prebiehala prevažne spontánne, od relatívne nízkeho počtu učebných a študijných odborov k počtu odborov mnohonásobne prevyšujúcich európsky priemer. V súčasnosti na povolanie zodpovedajúce jednému profilu absolventa, často i na jedno povolanie, sa príprava uskutočňuje v niekoľkých odboroch, ktoré sa od seba nepatrne líšia.

Tab. 16 Nezamestnaní podľa dosiahnutého vzdelania

Ukazovateľ/Roky	2002	2003	2004	2005	2006
vedec. Vých.	0	0	0	0	0
VŠ	0	0	0	0	0
vyššie vzdel.	1	1	0	0	0
SOŠ s mat.	0	0	0	1	0
gymnázium	4	7	7	4	0
SOU s mat.	5	3	0	1	2
SOU bez mat.	0	0	0	0	0
vyučení	27	23	15	12	8
ZŠ	4	7	5	1	1
bez vzdel.	0	0	0	0	0

OcÚ K. Ves

**Graf. 5 Zmena štruktúry nezamestnaných podľa dosiahnutého vzdelania v 5 ročnom období.**

OcÚ K. Ves

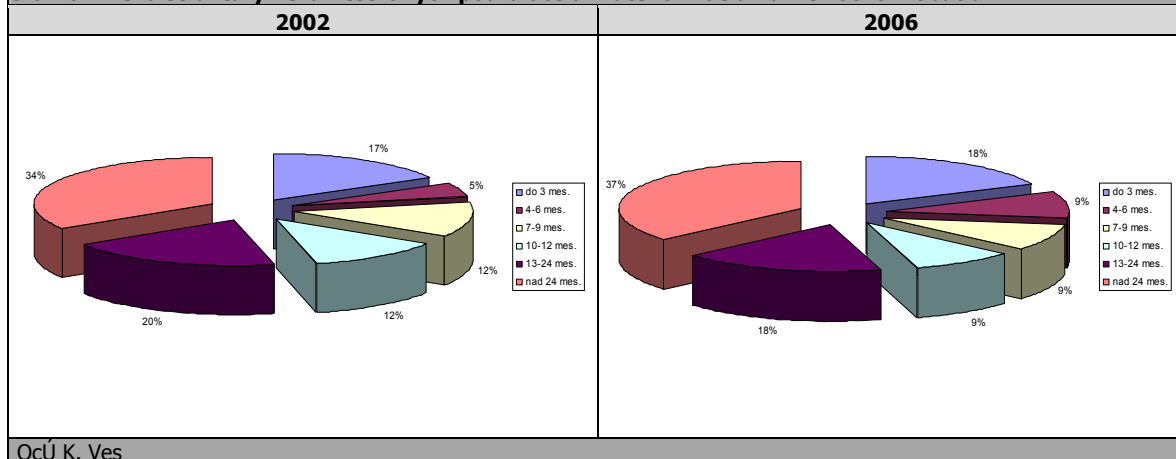
V 5 ročnom období došlo v skupinách nezamestnaných podľa dosiahnutého vzdelania k zmenám. V skupine vyučených vzrástol podiel na celkovom počte nezamestnaných o 7 %. Relatívny nárast bol zaznamenaný v skupine SOU s maturitou.

Nasledujúca tabuľka prezentuje štruktúru nezamestnaných podľa dĺžky evidencie.

Tab. 17 Nezamestnaní podľa doby evidencie

Ukazovateľ/Roky	2002	2003	2004	2005	2006
do 3 mes.	7	10	4	3	2
4-6 mes.	2	6	4	4	1
7-9 mes.	5	0	4	1	1
10-12 mes.	5	4	0	1	1
13-24 mes.	8	5	6	2	2
nad 24 mes.	14	16	9	8	4

OcÚ K. Ves

Graf. 6 Zmena štruktúry nezamestnaných podľa dosiahnutého vzdelania v 5 ročnom období.

OcÚ K. Ves

K najväčšej zmene došlo v skupine dlhodobo nezamestnaných nad 24 mesiacov. Od roku 2002 vzrástol ich podiel na celkovej nezamestnanosti z 34 % na 37 %.

Štruktúra zamestnanosti

Reštrukturalizácia ekonomiky od konca osemdesiatych rokov mala významný dopad aj na zamestnanosť obyvateľstva v obci. Zmeny sa dotkli predovšetkým väčšiny priemyselných odvetví. Za posledné roky v absolútnom vyjadrení tu zamestnanosť značne poklesla. V relatívnom vyjadrení sa v sledovanom období štruktúra zamestnanosti v priemyselnom odvetví vyvíjala nasledovne. Najviac



obyvateľov v obci je zamestnaných v textilnom a odevnom priemysle a drevárskom priemysle. Len 7 % obyvateľov bolo zamestnaných v potravinárstve. Ostatné odvetvia neboli zastúpené.

Tab. 18 Priemerný evidenčný počet zamestnancov žijúcich v obci podľa priemyselných odvetví (%)			
Odvetvie/Roky	2004	2005	2006
Priemysel spolu	30,0	29,5	33,7
Ťažba nerastných surovín	1	0	0
Potravinársky	8,0	7,0	7,0
Textilný, odevný a obuvný	18,0	18,4	20,2
Drevársky	8,1	7,9	7,6
Polygrafický	0	0	0
Chemický a farmaceutický	0	0	0
Výroba, rozvod energií a vody	2	2	2
OcÚ K. Ves			

Celkovo v priemyselných odvetviach pracovalo v sledovanom období od 29,5 do 33,7 % obyvateľstva. V roku 2005 bol zaznamenaný mierny pokles, ktorý bol kompenzovaný nárastom v roku 2006.

V nepriemyselných odvetviach bolo najviac obyvateľov obce zamestnaných v stavebníctve a poľnohospodárstve, vrátane stavebníctva. V priemere pripadal v sledovanom období na uvedené odvetvia podiel na zamestnanosti od 9,7 do 15,7 %.

Tab. 19 Priemerný počet zamestnancov žijúcich v obci pracujúcich v nepriemyselných sektoroch (%).			
Odvetvie/Roky	2004	2005	2006
Pôdohospodárstvo vrátane lesného hospodárstva	12,4	10,2	9,7
Stavebníctvo	15,7	15,0	14,8
Obchod	2,3	2,1	2,1
Doprava, skladovanie	0,0	0,0	0,0
Pošta a telekomunikácie	0,0	0,0	0,0
Peňažníctvo a poisťovníctvo	2,0	1,0	1,0
Verejná správa, obrana, povinné sociálne zabezpečenie	1,0	1,0	1,0
Školstvo	1,0	1,1	1,1
Zdravotníctvo, soc. starostlivosť	3,0	2,9	3,0
Ostatné služby	1,0	1,0	1,0
OcÚ K. Ves			

Najmenší podiel v nepriemyselných odvetviach pripadol na obchod, peňažníctvo a poisťovníctvo a školstvo. V zdravotníctve bolo zamestnaných cca. 3 % obyvateľov.

2.8 BÝVANIE

V 2007 tvorí v obci bytový fond 236 rodinných domov.

Rozvoj v oblasti výstavby bytov

Nakoľko obec nemá dostatočné prostriedky na rozvoj bytového fondu, vo väčšine prípadov sa uskutočňuje výhradne z prostriedkov jednotlivých domácností.

Základné údaje o domovom a bytovom fonde

Nasledujúca tabuľka prezentuje stav bytového fondu v roku 2007. V obci bolo v roku 2007 evidovaných 236 domov.

Tab. 20 Domový a bytový fond (byty, domy) v roku 2005				
Ukazovateľ / Domy	Domy spolu	Neobývané domy	Byty spolu	Neobývané byty
Počet domov	236	0	0	0
OcÚ K. Ves				

Ukazovatele úrovne bývania a vybavenosti boli nasledovné: na jeden byt v obci v priemere pripadali 3 osoby, pričom na jednu osobu pripadlo v priemere 36,6 m².

**Tab. 21 Ukazovatele úrovne bývania a vybavenosti domácností**

Ukazovateľ	Priemerný počet				Podiel trvalo obývaných bytov s 3+ obytnými miestnosťami (v %)
	trvalo bývajúcich osôb na 1 trvalo obývaný byt	m ² obytnej plochy na 1 trvalo obývaný byt	obytných miestností na 1 trvalo obývaný byt	m ² obytnej plochy na osobu	
Obec	3,0	110	4	36,6	90
OcÚ K. Ves					

Základným zámerom obce v oblasti bývania je zabezpečiť rozvoj bývania vo všetkých jeho zložkách. Stratégiu rozvoja bývania je potrebné založiť na usmerňovaní a zosúladiení verejných a súkromných aktivít, finančných, územných a ľudských zdrojov. Vychádzať je nutné pri tom zo schváleného Programu rozvoja bývania, Ministerstvom výstavby a regionálneho rozvoja SR vydaných Smerníc na poskytovanie dotácií na obstaranie nájomných bytov, na odstraňovanie systémových porúch bytových domov, zo schváleného zákona NR SR č. 124/1996 o Štátnom fonde rozvoja bývania, v znení neskorších úprav a k nemu schválených predpisov a zo Sektorového operačného plánu pre oblasť rozvoja bývania, vypracovaného Ministerstvom výstavby a regionálneho rozvoja SR na obdobie rokov 2000 – 2006.

Strategickým cieľom bytovej výstavby by malo byť – dosiahnuť bežný európsky štandard. Bývanie pre mladé rodiny, obyvateľov žijúcich pod hranicou sociálneho minima a prestárlych občanov by malo byť porovnateľné so sociálnou výstavbou v krajinách EÚ.

2.9 PODNIKATEĽSKÉ SUBJEKTY

V obci pôsobí niekoľko podnikateľských subjektov. Vo väčšine prípadov sa jedná o malých a drobných podnikateľov a živnostníkov, ktorí sa orientujú predovšetkým na poskytovanie služieb občanom v obci.

Tab. 22 Podnikateľské subjekty v obci k 20. 8. 2007

	Odvetvie
Agrodružstvo Podhorie	poľnohospodárska výroba a predaj poľnohospodárskych výrobkov vrátane predaja nespracovaných poľnohospodárskych výrobkov za účelom spracovania alebo ďalšieho predaja, doprava,
Podnik služieb Krásna Ves, s.r.o.	odvoz tuhého komunálneho odpadu, verejná cestná nákladná doprava, oprava obuvi a kožených výrobkov, služby, obchodná činnosť,
Poľnohospodárske družstvo	výroba a predaj poľnohospodárskej výroby, poskytovanie prác a služieb poľnohospodárskymi strojmi, prenájom strojov a prístrojov, pozemná doprava tovarov, cestná nákladná doprava,
OR SR	

Funkciu zásobovania obce základným spotrebným tovarom plní 1 malometrážny obchod.

2.10 ŠKOLSTVO A VZDELANIE

Na základe zákona č. 416/2001 Z. z. o prechode niektorých pôsobností z orgánov štátnej správy na obce a na vyššie územné celky s účinnosťou od 1. 7. 2002 prešli materské školy, základné školy a základné umelecké školy do zriaďovateľskej pôsobnosti obcí a miest.

V obci pôsobí jedna materská škola. V súčasnosti ju navštevuje 20 detí. Kapacita materskej školy je 25 detí.

Tab. 23 Celkový počet žiakov v materskej škole od roku 2002 do 2006.

Ukazovateľ/Roky	2002	2003	2004	2005	2006
Počet žiakov	22	17	18	20	20
OcÚ K. Ves					

Z dôvodu nízkych finančných možností obce a nedostatočných normatívnych príspevkov z ministerstva školstva SR a nízkeho rozpočtu obce, sa predpokladá uskutočňovanie investičných projektov v súvislosti s rekonštrukciou školy v dlhšom časovom období, prípadne s pomocou štrukturálnych fondov Európskej únie. V priebehu programovacieho obdobia bude potrebné



kompletne rekonštruovať (strešná krytina, okná spôsobujúce vysoký únik tepla vo vykurovacom období - výmena okien a zateplenie budovy). Predpokladá sa aj rekonštrukcia sociálnych zariadení.

2.11 SOCIÁLNA SFÉRA

Sociálne služby sa poskytujú v zariadeniach sociálnych služieb, ktorých zriaďovateľmi je obec, fyzické a právnické osoby, a ostatné orgány miestnej štátnej správy a samosprávy. Tie poskytujú sociálnu pomoc v zmysle zákona NR SR č. 195/1998 Z. z. v znení neskorších predpisov. Nasledujúca tabuľka prezentuje výdavky obce na zabezpečenie sociálnych služieb.

Tab. 24 Celkové výdavky obce na zabezpečenie sociálnych služieb od roku 2002 do roku 2006 (v tis. Sk).					
Ukazovateľ/Roky	2002	2003	2004	2005	2006
Výdavky	166	746	327	89	37
OcÚ K. Ves					

Obec zabezpečuje sociálne služby pre svojich obyvateľov sama. V súčasnosti poskytuje opatrovateľskú starostlivosť pre 5 obyvateľov hlavne v dôchodkovom veku. V obci sa nachádza aj domov dôchodcov. V budúcnosti obec plánuje rozšírenie Centra sociálnej starostlivosti Podhorie, ktoré je v súčasnosti len domov dôchodcov. Pôjde o rozšírenie kapacít a zriadenie nových služieb: prepravná služba, služby pracovníč, domov sociálnych služieb, stredisko osobnej hygieny.

2.12 ZDRAVOTNÍCTVO

V obci sa nenachádza zdravotné stredisko, ani ordinácia praktického lekára. Obyvatelia môžu využívať zdravotnícke služby susednej obci Slatinka nad Bebravou, pre ktorú je spádovou obcou v tejto oblasti.

2.13 KULTÚRA

Kultúra v obci je samozrejmom a nevyhnutnou podmienkou ponuky kultúrno-spoločenského vyžitia sa vlastných obyvateľov, ale aj prejavom cielenej kultúrnej ponuky širšej návštevníckej verejnosti danej obce. Je prejavom a symptómom spoločenskej úrovne a kultúrnej vyspelosti daného sídla a regiónu.

Celkové ročné výdavky na zabezpečenie kultúry v obci prezentuje nasledujúca tabuľka.

Tab. 25 Výdavky na zabezpečenie kultúry v obci od roku 2002 do 2006 (v tis).					
Ukazovateľ/Rok	2002	2003	2004	2005	2006
Výdavky	312	91	346	99	288
OcÚ K. Ves					

Na uskutočňovanie kultúrnych aktivít je k dispozícii obyvateľom v obci kultúrny dom. Budova má kapacitu 250 osôb. Uvedená stavba je však v zlom technickom stave. Potrebná je výmena strešnej krytiny, zateplenie budovy a výmena sklenených výplní. Okrem iného sa plánuje aj výmena vykurovacieho systému, rekonštrukciou toaliet, izoláciou stropu, výmenou dverí, novou parketovou podlahou, a dobudovať ozvučenie a javiskové osvetlenie.

Aj napriek zlému technickému stavu však budova slúži na uskutočňovanie pravidelných i nepravidelných kultúrnych aktivít. Z pravidelných kultúrnych akcií sa v obci usporadúvajú slávnosti pri príležitosti Dní rodákov, Fašiangov, Juniáles, Dňa matiek a žien, Dňa starších.

2.14 ŠPORT

Obyvatelia majú v obci obmedzené možnosti športového vyžitia. K dispozícii je hlavne futbalové ihrisko s tribúnou, ktoré aj intenzívne využívajú. Obec plánuje do budúcnosti s výstavbou ďalšieho športového ihriska, ktoré by malo slúžiť hlavne nižším vekovým skupinám obyvateľov, ale aj turistom a iným návštevníkom obce. V obci sú činné 2 športové kluby - TJ ŠTART Krásna Ves (futbal) a OSK Krásna Ves (obecný stolnotenisový klub).

Tab. 26 Výdavky na zabezpečenie športu v obci od roku 2002 do 2006 (v tis).					
Ukazovateľ/Rok	2002	2003	2004	2005	2006



Výdavky	140	82	105	106	144
OcÚ K. Ves					

V oblasti športových aktivít, ktoré sa neviažu na vybudovanú (resp. absentujúcu) športovú infraštruktúru, obec a jej okolie ponúka široké možnosti. V letných mesiacoch ide predovšetkým o horskú cykloturistiku, pešiu turistiku (značkové turistické trasy) a poľovníctvo.

2.15 UBYTOVACIE ZARIADENIA

V súčasnosti sa v obci nenachádza špecializované ubytovacie zariadenie. Návštevníci obce majú možnosť ubytovať sa aj na súkromí, resp. v chatách nachádzajúcich sa v katastrálnom území obce.

2.16 STRAVOVACIE A REŠTAURAČNÉ SLUŽBY

Stravovacie a reštauračné služby sú poskytované v miestnych pohostinstvách, ako aj príležitostne v dome kultúry pre 150 obyvateľov. V obci chýba reštauračné zariadenie, ktoré by v tradičnom prostredí poskytovalo príležitostným ale aj ostatným návštevníkom obce tradičné jedlá typické pre túto oblasť. Stravovacími kapacitami disponuje aj tunajší domov dôchodcov.

2.17 CESTOVNÝ RUCH

Priamo v obci sa nenachádzajú významnejšie atraktivity cestovného ruchu. V okolí obce sa nachádza množstvo historických a prírodných turisticky zaujímavých lokalít.

Trenčianske Teplice

Prvá písomná zmienka o Trenčianskych Tepliciach pochádza z r. 1598. Tieto svetoznáme protireumatické kúpele patria medzi najstaršie a najvyhľadávanejšie kúpele na Slovensku. Síraté termálne pramene vyvierajú priamo v piatich kúpeľných bazénoch. Teplota vody sa pohybuje okolo 36,6 až 40,2 stupňov C. Na liečbu sa využíva aj sírne mineralizované bahno vo forme zábalov a rašelinové obklady. Indikujú sa na liečbu reumatických ochorení (artrózy, progresívna artritída, Bechterevova choroba, svalový a mimokĺbový, reumatizmus a iné), ochorení chrčtice, neuralgie, pooperačných stavov a úrazoch pohybového aparátu ako aj sklerosis multiplex u osôb schopných sebaobsluhy. Trenčianske Teplice sú aj vyhľadávaným strediskom kultúrno-spoločenského života. Okolie mesta ponúka široké možnosti rekreácie, kúpania, cyklo- i pešej turistiky, rybolovu, poľovníctva, jazdectva a skalolezectva.

Topoľčiansky hrad

Kamenný hrad známy charakteristickou, stupňovito ukončenou vežou vznikol v prvej pol. 13. stor. V 14. stor. sa spomína ako kráľovský hrad, ale o niekoľko desaťročí už len ako hrádok (stredoveké opevnenie Skala). Bolo postavené nové hradné opevnenie a už ako súkromné feudálne sídlo sa stal hrad v prvej pol. 15. stor. strediskom husitov na Ponitří. V pol. 15. stor. bol vypálený Hunadyovskými vojskami. Od 16. stor. strácal svoj strategický význam a ďalšie obdobia boli späté s neustálymi majetkovými zmenami. Poslední majitelia sa v pol. 18. stor. presťahovali do priestranného kaštieľa v Továrnikoch, dnešnej súčasť Topoľčian. Hradné ruiny boli koncom 19. stor. zabezpečené a romanticky upravené.

Art Film Festival

Medzinárodný festival hraných a dokumentárnych filmov o umení a umelcoch so zameraním na trendy vývoja audiovizuálneho umenia. Prvý ročník sa uskutočnil v roku 1993 a o rok neskôr získal festival podporu UNESCO. Art Fiction je hlavnou súťažnou kategóriou pre celovečerné hrané filmy, ktoré predznamenávajú možný spôsob umeleckého vyjadrovania v budúcom storočí. Cenami sú Zlatý kľúč za najlepšiu réžiu a Zlatý kľúč za najlepšiu kameru. Druhou súťažnou sekciou sú Artefakty pre dokumentárne a experimentálne filmy o umení a umelcoch. Cenami sú Zlatý kľúč, Strieborný kľúč a Bronzový kľúč za najlepšie filmy. A napokon Na ceste je súťaž dokumentárnych, experimentálnych a krátkych hraných filmov študentov filmových škôl. Cenou tvorcovi najlepšieho študentského filmu je príspevok 3000 USD na realizáciu prvého profesionálneho filmu o umení a umelcoch. Súčasťou festivalového diania je aj prehliadka nesúťažných filmov a odovzdávanie ocenenia umeleckého prínosu Hercova misia vo forme mosadznej plakety, ktorú herci osobne umiestnia na Moste slávy.

**JANKOV VRŠOK**

Jankov vršok leží v katastri Uhrovca a od roku 1993 je prírodnou rezerváciou. Leží v Strážovských vrchoch v nadmorskej výške 533 metrov nad morom. Pre toto územie sú charakteristické spoločenstvá drieňových dúbrav na vápenci, s veľkým výskytom vstavačovitých rastlín ako napr. Vstavač purpurový, Vstavač obyčajný a iné.

Počas druhej svetovej vojny tu pôsobila partizánska brigáda Jána Žižku pod vedením plk. Teodora Polu. Partizáni tu mali vybudované bunkre a v jednom z nich dňa 13. 12. 1944 hitlerovské vojská upálili siedmich zranených partizánov.

Na pamiatku padlým hrdinom SNP sa tu vyníma impozantná Mohyla s pylónom a mauzóleom. Základný kameň na Mohylu položil v roku 1946 predseda SNR Karol Šmidke. Výstavba bola dokončená v roku 1951, kedy sa konali aj prvé oslavy SNP.

Neskôr, po skončení výstavby hotela Partizán a amfiteátra bol celý areál využívaný domácimi i zahraničnými turistami na rekreačné účely. Stredisko je turistom prístupné dodnes, no len v letných mesiacoch.

Každoročne koncom augusta sa tu konajú oslavy SNP, známe sú aj motoristické a cyklistické preteky do vrchu.

K lokalite Jankovho vršku sa viažu aj miestne historické povesti, spájané s menom zbojníka z Jánošíkovej družiny.

Obec Uhrovec

Obec Uhrovec, je písomne známa od roku 1258. V minulosti mala obec poľnohospodársky ráz, postupne nastal rozvoj remesiel a priemyslu. V Uhrovci sa narodilo, žilo a pôsobilo veľa významných osobností kultúrneho a politického života, spomedzi ktorých vynikajú národovec Ľ. Štúr a politik A. Dubček. Ich rodný dom bol roku 1965 vyhlásený za národnú kultúrnu pamiatku. V priebehu roka ho navštívili množstvo domácich a zahraničných hostí. V roku 2004 bolo v obci zriadené Uhrovské múzeum, ktoré má 7 expozícií venovaných histórii, osobnostiam obce, tradíciám a zvyklostiam ľudu mikroregiónu.

2.18 REKAPITULÁCIA ROZPOČTU OBCE ZA ROKY 2002 – 2006

V sledovanom období vykazovalo hospodárenie obce rovnomerný vývoj.

Tab. 27 Prehľad hospodárenia obce v období od 2002 – 2006 (tis.Sk)

Ukazovateľ / Roky	2002	2003	2004	2005	2006
Bežné príjmy	X	3859	4173	4007	4508
Kapitálové príjmy	X	171	1440	61	833
Finančné operácie	X	3222	304	1936	181
Príjmy spolu	2610	7252	5917	6004	5522
% plnenia príjmov	89,73	96	132	99	104
Bežné výdavky	X	2819	3371	2951	3420
Kapitálové výdavky	X	3982	316	1798	911
Finančné operácie	x	246	653	862	765
Výdavky spolu	2850	7045	4338	5611	5096
% plnenia výdavkov	97,99	93	97	96	97
Zisk/strata	-240	207	1579	393	426
OcÚ K. Ves					

Ako prezentuje tabuľka, vo väčšine prípadov hospodárila obec s kladným hospodárskym výsledkom. V roku 2002 vykázala obec schodok rozpočtu vo výške 240 tis. Sk, ktorý sa ale podarilo v nasledujúco roku vyrovnať, pričom ešte vykázala prebytok 207 tis. Sk. Vzhľadom na veľkosť obce možno hospodárenie obce považovať za veľmi pozitívne s tendenciou trvalej stability zabezpečenia všetkých potrebných samosprávnych funkcií. Nasledujúca tabuľka prezentuje stav majetku obce k 31.12.2006. Obec disponovala týmto majetkom:

Tab. 28 Prehľad majetku obce v roku 2006 k 31.12.

Majetok	Suma (v Sk)
Software	0
Pozemky	45000
Stavby	12990055
Cenné papiere	2590000
Ostatný HIM	209900



Spolu majetok	13247545
OcÚ K. Ves	

Najväčší podiel majetku obce pripadal na hmotný investičný majetok. K uvedenému termínu disponovala obec stavbami v hodnote 12,9 mil. Sk. Ostatný hmotný investičný majetok bol ohodnotený na 209 tis. Sk. Obec k uvedenému dátumu disponovala pozemkami v hodnote 45 tis. Sk.

2.19 SAMOSPRÁVA

Vzťah samospráva – občan si vyžaduje vypracovať projekt klientskeho prístupu riešiaci ako, vzťah zamestnancov úradu, tak aj poslancov ku občanom a návštevníkom obce. Vývoj celkových výdavkov v sledovanom období zaznamenáva mierne rastúci trend. Nárast výdavkov bol kompenzovaný nárastom príjmov z podielových daní a miestnych poplatkov, ktorých výšku prezentuje nasledujúca tabuľka.

Tab. 29 Príjmy obce z podielových daní a poplatkov od 2002 do 2006 (v tis. Sk).					
Ukazovateľ/Rok	2002	2003	2004	2005	2006
Podielové dane	832	864	1013	2548	2961
Miestne poplatky	267	216	251	482	600
OcÚ K. Ves					

S výkonom svojich samosprávnych funkcií súvisí aj zabezpečovanie komunálnych služieb v obci. Nasledujúca tabuľka prezentuje výdavky obce Krásna Ves na zabezpečenie týchto služieb. Najväčší podiel výdavkov pripadal na zabezpečenie úpravy verejných priestranstiev a údržby miestnych komunikácií.

Tab. 30 Výdavky obce na zabezpečenie komunálnych služieb 2001 do 2005.					
Ukazovateľ/Rok	2002	2003	2004	2005	2006
Úprava verejných priestranstiev	16	12	11	19	59
Údržba miestnych komunikácií	15	0	1	22	17
Cintorínske služby	18	3	1	3	2
Verejné osvetlenie	10	12	9	3	7
OcÚ K. Ves					

Najmenej výdavkov bolo vynaložených na zabezpečenie cintorínskych služieb, ktoré sa týkali v prevažnej miere údržby verejných priestranstiev v areály cintorína.



3 VÍZIA OBCE

"Obec Krásna Ves bude obcou, ktorá vytvorí všetkým svojim obyvateľom dostatočné podmienky na plnohodnotný život v miestnej komunite. Svoj zámer podporí vhodnými opatreniami v sociálnej oblasti, v oblasti kultúry, športu a komunálnych služieb. Obec sa stane vyhľadávaným miestom oddychu, aktívneho aj pasívneho. V kultúrnom duchu sa bude snažiť čo najlepšie prezentovať svoje kultúrne tradície a zvyklosti nielen doma, ale aj v zahraničí. Bude dbať na zvýšenú ochranu prírodných zdrojov, aby sa zachovali pre ďalšie generácie a zároveň zabezpečili trvalo udržateľný sociálno-ekonomický rozvoj obce. Obec ďalej vytvorí priaznivé podmienky na rozvoj tých tradičných výrobných a nevýrobných odvetví, pre ktoré má najväčší potenciál a to najmä drevársky priemysel, ovocinárstvo, lesníctvo a cestovný ruch."



4 PRIORITNÉ ROZVOJOVÉ OBLASTI OBCE

Strategický plán hospodárskeho a sociálneho rozvoja obce pre uvažované obdobie predstavuje rozsiahly komplex analýz a opatrení. V každom období niektoré opatrenia podmieňujú realizovanie iných. Niektoré sa musia považovať za dôležitejšie pre havarijný stav predmetnej veci, niektoré sú ešte prednostnejšie z hľadiska potrieb a záujmu tej alebo onej skupiny obyvateľov. Limitujúci faktor – dostatok finančných prostriedkov nemôže byť dôvodom pre neurčenie strategického cieľa. Už tým že je definovaný napomôže smerovaniu rozvoja. Spracovatelia vychádzajúc z prieskumu a analýzy existujúceho stavu, pri zachovaní princípov všeobecného konsenzu a vzájomnej vyváženosti, považujú za prioritné rozvojové oblasti nasledovné:

1. Hospodárstvo a vedecko-technický rozvoj

Priority v oblasti rozvoja hospodárstva a vedecko-technického rozvoja spadajú predovšetkým do vytvárania pozitívnych predpokladov na rozvoj podnikateľských aktivít. Ide o vymedzenie priemyselných zón v obci, príprava pozemkov a zabezpečenie technickej infraštruktúry. V prípade existujúcich priemyselných zón ide hlavne o rekonštrukciu zóny s ohľadom na vytvorenie podmienok jej patričného rozšírenia.

2. Technická infraštruktúra

Rozvoj a udržiavanie technickej infraštruktúry je nevyhnutné z hľadiska prílevu investícií v oblasti priemyslu a rozvoja cestovného ruchu, ako aj udržania požadovanej životnej úrovne obyvateľstva. Ide hlavne o zabezpečenie infraštruktúry do oblastí, ktoré sú potenciálne najvhodnejšie na rozvoj cestovného ruchu.

3. Životné prostredie

Trvalo udržiavané životné prostredie je významným ukazovateľom kvality života. Dlhodobé udržiavanie, ale aj skvalitňovanie prírodného prostredia, je spoločným cieľom všetkých obyvateľov obce. Monitorovaná kvalita vody a ovzdušia. Optimalizácia nakladania s odpadmi. Informovanosť obyvateľov o životnom prostredí. Propagácia chránených území a národného parku.

4. Sociálna oblasť a zdravotníctvo

Pokračujúci trend rastu podielu seniorov na počte obyvateľov musí byť sprevádzaný podmienkami, ktoré umožnia dôstojnejšie prežitie zbytku života. Veková skladba obyvateľov je sprevádzaná väčším výskytom špecifických chorôb.

5. Školstvo a šport

Zlepšenie technického stavu a vybavenia materskej školy. Údržba a skvalitnenie športového areálu. Komplexná rekonštrukcia futbalového ihriska s príslušenstvom ako aj výstavba ďalšej potrebnej infraštruktúry.

6. Kultúra

Trvalé pôsobenie na kultúrne povedomie obyvateľov širokou paletou kultúrnych aktivít organizovaných externými subjektami ale aj miestnymi kultúrnymi spolkami. Existencia dôstojných priestorov pre kultúrne aktivity je prvoradá povinnosť obce. Priebežná a kreatívna propagácia podujatí má vplyv na imidž obce a tým aj na cestovný ruch. Kultúrne tradície budú šírené aj prostredníctvom cezhraničnej spolupráce.

7. Cestovný ruch a public relation

V rámci rozvoja cestovného ruchu je potrebné spracovať koncepciu regionálnej spolupráce s okolitými turistickými lokalitami a domácimi a zahraničnými cestovnými kancelárkami. Nevyhnutnou je taktiež propagácia obce a to najmä prostredníctvom www - stránky.



5 SWOT ANALÝZY

Nasledujúca SWOT analýza sa zameriava na silné, slabé stránky, príležitosti a riziká prioritných rozvojových oblastí. Na ich základe budú formulované hlavné rozvojové ciele.

- 5.1 Hospodárstvo a vedecko-technický rozvoj.
- 5.2 Technická infraštruktúra.
- 5.3 Životné prostredie.
- 5.4 Sociálna oblasť a zdravotníctvo.
- 5.5 Školstvo a šport.
- 5.6 Kultúra.
- 5.7 Cestovný ruch a public relations.

Analýza SWOT

Analýza SWOT pomôže zamerať pozornosť na kľúčové oblasti vo vnútri obce. Využitá bude hlavne pri budovaní jej silných stránok, odstraňovaní slabých stránok alebo ich akceptovaní (pokiaľ ich nie je možné odstrániť), využívaní príležitostí a vyrovnaní sa s rizikami vonkajšieho prostredia. SWOT analýza bude základným dokumentom a východiskom pre tvorbu stratégie obce a strategického plánovania.

Analýza silných a slabých stránok sleduje súčasný stav z hľadiska vnútorných faktorov, odhaľuje, čo je v obci pozitívne a negatívne. Silnou stránkou obce sú jej prirodzené dispozície a akákoľvek konkurenčná výhoda. Slabou stránkou je to, čo obci chýba, alebo čo sa robí nedostatočne v porovnaní s inými.

Analýza príležitostí a ohrození sa zameriava na budúci rozvoj obce z hľadiska vonkajších faktorov, určuje možnosti rozvoja a riziká, s ktorými treba rátať. Príležitosťou obce je akýkoľvek pozitívny trend, ktorý môže byť impulzom pre jej ďalší rozvoj v prípade, že sa nájdu zdroje na jeho realizáciu a bude oň záujem. Ohrozením obce sú akékoľvek nevýhodné trendy alebo smery vývoja na úrovni miestnej ale aj regionálnej, národnej či celosvetovej, ktoré ju v negatívnom smere ovplyvňujú.

Syntéza výsledkov analýzy SWOT porovná vonkajšie hrozby a príležitosti s vnútornými silnými a slabými stránkami. Ich kombináciou a prienikom vznikne stratégia ako vyvažujúci faktor, ktorý uvedie obec do súladu s jej okolím. Vzhľadom na rozdielny význam a váhu jednotlivých analyzovaných položiek bude mať obec k dispozícii rozličné varianty stratégie:

- 1.Stratégia SO - najatraktívnejší strategický variant. Obec si ju zvolí ak, prevažujú sily nad slabosťami a príležitosti nad hrozbami. Odporúča sa ofenzívna stratégia z pozície sily.
- 2.Stratégia ST - stratégia silnej, ktorá sa nachádza v nepriaznivom prostredí. Odporúča sa defenzívna stratégia, ktorou si obec chráni už vydanú pozíciu.
- 3.Stratégia WO - túto stratégiu si volí, ak prevažujú slabosti nad silami, nachádza sa však v atraktívnom prostredí. Aby obec využila naskytujúce sa príležitosti, na ktorých zvládnutie nemá dostatok vnútorných schopností, snaží sa postupne posilňovať svoju pozíciu a odstrániť nedostatky.
- 4.Stratégia WT - vhodná pre obec, ktorá je slabá a navyše sa nachádza v neatraktívnom prírodnom a sociálno-ekonomickom prostredí.



5.1 HOSPODÁRSTVO A VEDECKO-TECHNICKÝ ROZVOJ

Silné stránky	Slabé stránky
<ul style="list-style-type: none"> - Existencia hospodárskeho dvora poľnohospodárskeho družstva, - Rozšírená rastlinná a živočíšna výroba, - Prítomnosť firiem zaoberajúcich sa ťažbou a spracovaním drevnej hmoty, - Rozšírené lesné hospodárstvo, - Existencia predajne potravín, - Existencia obcej pekárne v prenájme súkromnému subjektu, - Rozvinutá drobná stavebná činnosť, - Existencia vhodných prírodných podmienok pre rozvoj cestovného ruchu, - Existencia stravovacích kapacít, - Fungujúci podnik služieb zaoberajúci sa poskytovaním komunálnych služieb, - dostatok pracovnej sily, ktoré sú k dispozícii pre priemyselne zamerané podniky, - dobré klimatické podmienky na pestovanie teplomilných rastlín, - prítomnosť firiem s dobrým rozvojovým potenciálom, - výhodná geografická poloha obce v blízkosti okresného mesta Bánovce nad Bebravou, - rýchla dostupnosť krajského mesta Trenčín, - prítomnosť železničnej dopravy, - vysoký podiel obyvateľstva v produktívnom veku, - existencia vhodných plôch pre budovanie priemyselných zón, 	<ul style="list-style-type: none"> - Absencia ubytovacích kapacít, - Absencia poštových služieb, - Nedostatočne rozvinutá obchodná činnosť, - Nedostatočné stravovacie kapacity pre potreby cestovného ruchu, - Slabo vyvinuté ostatné lužby cestovného ruchu, - Nedostatočne rozvinutá službotvorná základňa komerčných služieb, - Nedostatočná kvalita v účasnosti poskytovaných stravovacích služieb, - Zastaralá technická základňa hospodárskeho dvora poľnohospodárskeho družstva, - nevyriešené vlastnícke vzťahy k pozemkom a stavbám, ktoré sa môžu stať prekážkou pri rozvoji podnikateľských aktivít, - nízky rozpočet obce nedovoľuje v dostatočnej miere podporovať podnikateľské aktivity obyvateľstva, - chýba informačný systém na komunikáciu samospráva – podnikatelia - občania - nedostatok investičného kapitálu z vlastných zdrojov, - vysoká finančná záťaženosť a administratívne bariéry obmedzujúce rozvoj podnikania, - nedostatočné využitie existujúcich výrobných kapacít, - nedostatočná miera tvorby finančných zdrojov u fyzických osôb, ktorá zabraňuje rozvoju podnikateľských aktivít, - nedostatočná podpora poľnohospodárskych podnikov, - nedostatočná miera tvorby finančných zdrojov na nákup a inštaláciu moderných efektívnych výrobných technológií,
Príležitosti	Ohrozenia
<ul style="list-style-type: none"> - Výstavba infraštruktúry cestovného ruchu, - Výstavba ubytovacích kapacít penziónového typu, - Výstavba stravovacích kapacít pre potreby cestovného ruchu, - Výstavba minikempu s hygienickými zariadeniami, - Výstavba bazénov pre potreby cestovného ruchu, - dobré klimatické podmienky okresu Bánovce nad Bebravou - dostatok ľudských zdrojov s dostatočnými skúsenosťami v oblasti poľnohospodárstva, - existencia vhodných podmienok na rozvoj poľnohospodárstva, - maximálna podpora podnikateľov a vytváranie vhodných podnikateľských podmienok, - rozvoj technickej infraštruktúry, - rozvoj informačných technológií – lepší prístup k informáciám, - zlepšenie prístupu malých a stredných podnikateľov k financiám, - možnosť vstupu zahraničných investorov do existujúcej infraštruktúry v priemysle, - možnosť získania finančných prostriedkov z fondov EU, - rozvoj environmentálne vhodných technológií, - zahraničné investície, - podpora rozvojových investícií, - vytvorenie nových pracovných miest najmä v malom a strednom podnikaní a službách, - spájanie pravidelných, tradičných kultúrnych aktivít s podnikateľskými aktivitami, resp. organizovanie kultúrnych aktivít pre podnikateľské účely (poznávacia a kultúrna turistika), - zlepšenie vzdelanostnej úrovne obyvateľstva môže byť hybnou silou rozvoja podnikateľských aktivít, 	<ul style="list-style-type: none"> - pomalá výstavba, modernizácia a rekonštrukcia technickej infraštruktúry, - administratívne opatrenia obmedzujúce plnohodnotný rozvoj cestovného ruchu, - veľká administratívna náročnosť pre získanie financií zo štátnych dotácií a z fondov EU, - nedostatok investičného kapitálu, - neochota obyvateľov uskutočňovať podnikateľské aktivity, - neochota obyvateľov investovať do ďalšieho vzdelávania,



5.2 TECHNICKÁ INFRAŠTRUKTÚRA

Silné stránky	Slabé stránky
<ul style="list-style-type: none"> - vybudovaná sieť na rozvod elektrickej energie, - voľná kapacita elektrickej siete, - dostatočný počet trafostaníc – 5, - dobré zásobovanie obyvateľov obce pitnou vodou, - dostatočná kapacita vodovodnej siete, - existencia vlastných zdrojov pitnej vody s dostatočnou kapacitou – prameň Kopanička – 15 l./s., Riečka 11 l./s. a prameň Podskálie, - existencia vlastného vodojemu s postačujúcou kapacitou, - vybudovaná kanalizačná sieť - dažďová na 50 %, - dobré prepojenie obecnej komunikácie na hlavnú cestnú sieť, - dostupná železničná sieť cca. 11 km, - existencia verejného osvetlenia v uspokojivom stave, - digitálna telekomunikačná sieť, - cca. 100 prípojok do pevnej telekomunikačnej siete, - pokrytie signálom mobilných operátorov – Orange 95% a T – mobile 100 %, - z funkčného hľadiska veľmi vyhovujúci systém regionálnej autobusovej dopravy, - kompletná plynofikácia obce, - existencia verejného rozhlasu, - úroveň dobudovania nadradenej dopravnej infraštruktúry ako súčasť európskej dopravnej infraštruktúry, - hustota existujúcej infraštruktúry cestnej dopravy, - v blízkosti regiónu nachádzajúce sa križovanie multimodálnych európskych koridorov smer západ-východ a sever-juh, ktoré spájajú hlavné sídelno-hospodárske ťažiská SR a napájajú ich na európsky dopravný systém, - postupne zavádzané služby eGovernmentu a elektronizácia služieb štátnej správy a samosprávy - dobrá vybavenosť a výkonnosť technologickej IK infraštruktúry v obecnom úrade, - široká sieť pamäťových a fondových inštitúcií a dostupnými, rozsiahlymi a hodnotnými zdrojmi pre kvalitný digitálny obsah a e-sluzby, - relatívne vysoká penetrácia širokopásmového pripojenia, - 	<ul style="list-style-type: none"> - nevyhovujúci stav verejného osvetlenia, potreba dobudovania, - absencia splaškovej kanalizačnej siete, - absencia ČOV, - neukončená výstavba dažďovej kanalizačnej siete, - potrebná rekonštrukcia miestneho vodovodu, - zlý technický stav miestnych komunikácií, ktoré sú vplyvom poveternostných podmienok v značnom štádiu zvetrania, - absencia osvetlenia miestnom cintoríne, - zlý technický stav domu smútku, - nedostatočná obnova technického vybavenia v obecnom podniku služieb, - neexistencia vlastných priestorov pre obecný podnik služieb, - absencia prízjazdových ciest k vybraným objektom občianskej vybavenosti, - absencia filtračného zariadenia na miestnom vodovode, - absencia územného plánu obce, - zlý technický stav miestneho verejného rozhlasu, - nevyhovujúci stav korýt miestnych tokov, - negatívny stav nehnuteľného majetku obce – obecný úrad, - nedostatok finančných prostriedkov na údržbu technickej infraštruktúry, - absencia chodníkov popri väčšine komunikácií vo vlastníctve obce, - nedostatok regionálneho digitálneho obsahu a nízke konkurenčné prostredie z dôvodu vysokej ceny za PC , nízkej výkonnosti e-sluzieb , - nedostatočná úroveň optimalizácie procesov a štandardizácie dokumentov vo verejnej správe, - absencia koncepčného a systematického formovania právneho rámca podpory aplikácie IT v procesoch výkonu činností verejnej správy, - nízky podiel e-sluzieb samosprávy s vyššou pridanou hodnotou a nízka efektívnosť ostatných služieb samosprávy, ktorá je dôsledkom nízkej tvorby finančných zdrojov, - nízka vybavenosť a výkonnosť technologickej IK infraštruktúry samosprávy, - nedostupný kvalitný digitálny obsah - fyzicky nedostupný internet v území s nízkou hustotou osídlenia, alebo málo atraktívny pre používateľov, - pomaly zavádzané základné služby eGovernmentu a nízka efektívnosť ostatných elektronizovaných verejných služieb, ktoré väčšinou iba kopírujú papierové služby, - pomaly rastúca penetrácia širokopásmového pripojenia, - nevyhovujúci technický a kvalitatívny stav dopravnej infraštruktúry, - nedostatočne rozvinutý integrovaný dopravný systém (IDS) - nízky podiel ciest vyšších tried na celkovej dĺžke ciest v regióne, - nevyhovujúci technický stav ciest I. triedy, - nedobudovaná sieť rýchlostných ciest, - prudký nárast individuálneho motorizmu, - zastaralý park verejnej osobnej dopravy, - nevhodná del'ba prepravnej práce verejnej osobnej dopravy, - absencia integrovaných dopravných systémov,
Príležitosti	Ohrozenia
<ul style="list-style-type: none"> - výstavba splaškovej kanalizačnej siete, 	<ul style="list-style-type: none"> - malá miera podpory miest a obcí zo strany štátu,



<ul style="list-style-type: none"> - výstavba vlastnej ČOV, - dostavba dažďovej kanalizačnej siete, - rekonštrukcia domu smútku, - spracovanie územného plánu obce, - vybudovanie miestneho bezdrôtového rozhlasu, - rekonštrukcia mostov a lávok cez rieku Bebravu, - rekonštrukcia miestnych komunikácií, - dobudovanie chodníkov popri miestnych komunikáciách, - rekonštrukcia verejného osvetlenia a jeho rozšírenie na neosvetlené časti obce, - zriadenie vysokorychlostného Internetu DSL, prípadne WI – FI, ktorý by bol významným pozitívnym prvkom pri hľadaní si zamestnania a rozvoji podnikateľských aktivít, - rekonštrukcia miestneho vodovodu a eliminácia jeho stratovosti, - možnosť získania finančných prostriedkov z fondov EÚ, - využitie významnej geografickej polohy územia z hľadiska prechádzajúcich dopravných koridorov, - zvýšenie počítačovej gramotnosti, - zníženie cien využívania Internetu, - rozvoj ďalších telekomunikačných služieb v konkurenčnom prostredí, - existujúca infraštruktúra pre rozvoj priemyselných zón v obci, - perspektíva dobudovania diaľničného dopravného systému, - zrovnoprávnenie papierovej a elektronickej komunikácie medzi verejnou správou, občanmi a podnikateľmi, - vytváranie a sprístupňovanie verejného digitálneho obsahu, - zrušenie princípu miestnej kompetencie pri vydávaní dokumentov a poskytovaní služieb verejnou správou, - e-government je príležitosťou prelomovú modernizáciu interných administratívno-správnych procedúr, zlepšenie imidžu VS, ako aj zvýšenie podielu a záujmu verejnosti na správe vecí verejných, - vytváranie kvalitného a dostupného verejného digitálneho obsahu stimulujúceho dopyt po e-službách a širokopásmovom pripojení, - rastúca penetrácia širokopásmového pripojenia 	<ul style="list-style-type: none"> - zhoršujúci sa stav obecných stavieb a komunikácií, - absencia chodníkov popri miestnych cestných komunikáciách, - nevýhodné podmienky čerpania prostriedkov z EÚ fondov, - nevýhodné podmienky čerpania úverových zdrojov z komerčných bánk, - znižovanie konkurencieschopnosti železničnej dopravy, - pokles rozsahu prepravy na železnici a zvyšovanie negatívnych účinkov dopravy na životné prostredie, - zvyšujúce sa náklady na údržbu a opravy cestnej infraštruktúry, - oneskorená výstavba a modernizácia cestnej siete, - zníženie dopravnej dostupnosti a s tým spojené zníženie atraktívnosti územia pre investorov, - zvyšujúca sa nehodovosť na ceste I. triedy E572 z dôvodu prekračovania prípustnej intenzity, - zhoršenie dopravnej obsluhy, - spomalenie hospodárskeho rastu, - narastanie environmentálneho zaťaženia, - trvalý presun cestujúcich z verejnej osobnej dopravy na individuálnu dopravu, - nedostatočná kvalita právneho rámca výkonu činností verejnej správy, - zvyšovanie komunikačnej a administratívnej náročnosti výkonu činností verejnej správy vo vzťahu k externému, ako aj internému prostrediu, - digital divide, zvyšovanie disparít medzi územiami alebo sociálnymi skupinami vo využívaní IKT, - nízka digitálna gramotnosť a zručnosť používateľov IKT a nedostatočný dopyt po elektronických službách, - rozvoj digitálnej kriminality, narušanie súkromia, výchovy a ochrany osobných údajov
---	--

5.3 ŽIVOTNÉ PROSTREDIE

Silné stránky	Slabé stránky
<ul style="list-style-type: none"> - Zavedený separovaný zber v obci, - Odvoz a likvidácia komunálneho odpadu zabezpečený vlastným Podnikom služieb Krásna Ves, s.r.o., - Existencia ochranných pásiem vodných zdrojov, - kompletná plynifikácia obce, - kvalitná legislatíva pre nakladanie s KO a DSO, - prírodné bohatstvo s lesmi, pasienkami, - veľké plochy lesov vhodných na rekreáciu, - vysoká hustota vzácnych prírodných úkazov, 	<ul style="list-style-type: none"> - nedostatok okrasnej zelene, - neudržiavaný potok Kopanička, - nedostatočne rozvinutá osveťa obyvateľov obce, - absencia splaškovej kanalizačnej siete, - absencia ČOV, - neukončená výstavba dažďovej kanalizačnej siete, - absencia zberného dvora pre separovaný zber, - absencia obecného kompostoviska, - narastanie individuálnej automobilovej a motocyklovej dopravy, - v širšom okolí prítomné výrobné prevádzky spôsobujúce nadmernú produkciu polietavých častíc prachu, - prítomnosť medzinárodnej cesty s nadmernou produkciou exhalátov a v zimných mesiacoch aj prachu z posypových materiálov, - nízka miera vynútiteľnosti práva v oblasti ŽP, - nedostatočná informovanosť obyvateľstva o stave ŽP, - nedostatok technických kapacít zberu, dopravy, triedenia, zhodnocovania a likvidácie odpadov, - sídlo ekologicky záťažových prevádzok alokovaných v Trenčianskom kraji – Elektráreň Nováky, Novácke chemické závody, atď., - kyslé dažde znehodnocujúce lesný porast v okolí, - nadmerné využívanie umelých hnojív spôsobujúce acidifikáciu pôdy, - existencia čiernych skládok,



	- absencia oddychovej zóny pre obyvateľov,
Príležitosti	Ohrozenia
<ul style="list-style-type: none"> - odkanalizovanie obce s napojením na ČOV Timoradza, - výstavba kanalizačných prípojek všetkých domácností obce, - výstavba zberného dvora na separovaný zber TKO, - výstavba kompostárne, - vydanie školiacich a propagačných materiálov na informovanie a prípravu občanov na separáciu odpadov, kompostovanie a znižovanie množstva netriedeného odpadu, - likvidácia čiernych skládok odpadu v obci, - vypracovať plán obnovy zelene v obci, - výsadba novej zelene na verejných priestranstvách, - vypracovanie štúdie na výstavbu malej vodnej zdrže (nádrže) na potoku „Kopanička“ resp. rieke „Bebrava“, - zmena palivovej základne, - úprava verejných plôch, - zabezpečiť separovaný zber v celej obci, - rekonštrukcia miestnych komunikácií, - možnosti materiálového, resp. energetického využitia odpadov pri rešpektovaní duálnych vlastností odpadov, - dôsledné plnenie kvalitne stanovených cieľov v oblasti odpadového hospodárstva, - regulácia koryta rieky Bebrava, - výstavba chodníkov popri miestnych komunikáciách, - odstránenie zdrojov znečistenia povrchových a podzemných vôd ohrozujúcich zdroje pitnej vody, - zvýšiť právne vedomie obyvateľstva vo sfére životného prostredia, - výstavba oddychovej zóny v širšom centre obce, - výstavba športovo – rekreačného areálu v obci, - rozvoj ekologického poľnohospodárstva a ekologizácia priemyselnej výroby, - obnoviteľné zdroje energie – geotermálna energia, energia biomasy, veterná energia, - možnosti získania finančných prostriedkov z fondov EÚ, - dodržiavanie noriem EÚ v oblasti produkcie znečisťujúcich látok v priemysle, 	<ul style="list-style-type: none"> - zhoršujúci sa stav životného prostredia v dôsledku nadmernej hospodárskej činnosti v ostatných častiach kraja, - zhoršujúci sa stav životného prostredia v dôsledku nadmerného využívania fosílnych palív domácnosťami. - ohrozená kvalita pitných a povrchových vôd, - zhoršenie zdravotného stavu obyvateľstva, - znečistenie ovzdušia veľkými zdrojmi znečistenia, - dopady na zdravotný stav obyvateľov, - zníženie biodiverzity, - pretrvávajúce vykurovanie hlavne tuhými palivami, - nárast množstva vyvázaných odpadov, - nízka disciplína pri nakladaní s odpadmi, - neriešenie problému existencie „čiernych“ skládok,

5.4 SOCIÁLNA OBLASŤ A ZDRAVOTNÍCTVO

Silné stránky	Slabé stránky
<ul style="list-style-type: none"> - Existencia domova dôchodcov, - Existencia klubu dôchodcov, - opatrovateľská služba zabezpečená obcou, - rozvinutá sieť sociálnych zariadení a služieb v priľahlých sídlach, - dobrá dostupnosť zdravotníckeho zariadenia v susednej obci Slatina nad Bebravou, - zlepšovanie právneho a inštitucionálneho rámca sociálnej inklúzie - realizované reformy, vrátane inštitucionálnych a fiškálnych v oblasti sociálnej inklúzie, fiškálna decentralizácia - dôraz na princíp subsidiarity - zvyšovanie adresnosti, efektívnosti a dostupnosti opatrení sociálnej inklúzie - dôraz na kvalitu a profesijné zabezpečenie - novokoncipovaný systém ochrany detí - fiškálna decentralizácia - kvalitné neštátne subjekty pôsobiace v niektorých oblastiach sociálnej sféry - zavádzanie podporných opatrení pre rodiny s deťmi - zvyšujúce sa povedomie zamestnávateľov pri vytváraní rodine priateľského prostredia a tradícia súťaže „Zamestnávateľ ústretový k rodine“ a Audit „Rodina a 	<ul style="list-style-type: none"> - nedostatočná kapacita domova dôchodcov, - nedostatok iných druhov sociálnych služieb, - absencia nájomných bytov v obci, - absencia stomatologickej ambulancie, - nedostatok finančných prostriedkov na rozvoj sociálnych služieb, - nedostatok priestorov na zriadenie domova sociálnych služieb, - absencia oddychovej zóny pre seniorov a ostatné vekové kategórie, - absencia ordinácie praktického lekára, - ekonomická situácia obyvateľstva zabraňuje častokrát potrebnú návštevu ordinácie praktického a následne špecializovaného lekára, - zdravotný stav obyvateľstva, - pretrvávajúce tradičných spádových oblastí dochádzky za prácou - nízka úroveň priestorovej mobility za prácou všeobecne a nízky rozsah medziokresnej a medzikrajskej dochádzky za prácou. - absencia systému podporných poradenských a informačných služieb pre potreby pracovnej mobility (mobilitný servis) - prehľbovanie dlhodobej nezamestnanosti



<p>práca"</p> <ul style="list-style-type: none"> - kvalitný fungujúci systém predškolských zariadení, záujem MVO o vytváranie služieb starostlivosti, existencia celoslovenského systému „materských centier" - vysoká solidarita a podpora v rámci rodín v súvislosti so starostlivosťou o deti a odkázané osoby 	<ul style="list-style-type: none"> - absencia širšej podpory vzdelávania a zamestnávania osôb vzdialených od trhu práce dlhšie obdobie z dôvodu starostlivosti o dieťa alebo o ďalšieho člena rodiny, príslušnosti k marginalizovanej alebo vylúčenej skupine populácie - nízka dostupnosť a úzka variabilita sociálnych služieb a výkonu iných opatrení - pomalé zavádzanie nových opatrení a nových typov sociálnych služieb do praxe a nízka udržateľnosť výsledkov - nedostatok aktivít zameraných na podporu začleňovania niektorých znevýhodnených skupín do spoločnosti a znižovanie rizík sociálno-patologických javov - nedostatočne zabezpečená kontinuita sociálnej a zdravotnej starostlivosti pri dlhodobej odkázanosti na pomoc inej osoby a nedostatok služieb dlhodobej starostlivosti - nedostatočné využívanie viaczdrojového financovania - slabá kooperácia aktérov (štát, samospráva, zamestnávateľia) - nedostatočná úroveň identifikovania potrieb rozvoja ľudských zdrojov
Príležitosti	Ohrozenia
<ul style="list-style-type: none"> - rozšírenie Centra sociálnej starostlivosti Podhorie, - zriadenie nových služieb: prepravná služba, služby práčovne, domov sociálnych služieb, stredisko osobnej hygieny, - možnosť použitia 2% daní daňových subjektov na prioritné potreby zdravotníctva, - zlepšenie sociálneho povedomia rómskeho etnika, - zabezpečenie detskej lekárky aspoň 1 x týždenne do obce, - rozšírenie opatrovateľskej služby, - zlepšenie štandardu zdravotníckych zariadení v dostupných zariadeniach, - zakladanie mimovládnych neziskových organizácií poskytujúcich všeobecne prospešné služby, - zlepšujúca sa infraštruktúra a lepšie prepojenie trhov práce na susediace trhy práce, - odbúranie rodových stereotypov pri voľbe povolania a v prístupe k zamestnaniu, - rozšírenie aktívnych opatrení na trhu práce na podporu vzdelávania a prípravy pre trh práce a na podporu zamestnávania v atypických formách pracovných vzťahov, najmä pre rodičov počas materskej dovolenky a rodičovskej dovolenky, - podpora rozvoja sociálnych služieb, a iných opatrení, projektov a programov na podporu sociálneho začleňovania ohrozených skupín podľa ich špecifických potrieb, - dôrazné uplatňovanie princípu subsidiarity, - lepšie podmienky na zladovanie prac. a rodinných povinností, - začleňovanie do širšieho priestoru a vyrovnávanie európskych štandardov, - zvýšenie vzdelanostnej a kvalifikačnej úrovne ľudských zdrojov zodpovedajúcej dopytu na trhu práce a znalostnej ekonomike, - Príprava ľudských zdrojov pre potreby globalizovanej ekonomiky a spoločnosti, - možnosti získania finančných prostriedkov z fondov EU, 	<ul style="list-style-type: none"> - rast počtu obyvateľov v seniorskej kategórii, - zhoršujúca sa sociálna situácia niektorých skupín obyvateľstva, - zhoršovanie zdravotného stavu stredného veku, - rast počtu srdcovo-cievnych chorôb, - rast nádorových ochorení tráviaceho traktu, - vysoký výskyt alergických ochorení, - pokles výdavkov na preventívnu zdravotnú starostlivosť, - pretrvávajúce stereotypy v mobilitnom správaní sa pracovnej sily, - nízky dopyt po práci v prihraničných oblastiach, - nízky záujem zamestnávateľov o prijímanie uchádzačov o zamestnanie na podporované pracovné miesta, - nedostatočný záujem zamestnávateľov o udržateľnosť vytvorených pracovných miest, - prehĺbovanie chudoby u niektorých skupín populácie a reprodukcia chudoby, - zvyšujúci sa počet klientov odkázaných na pomoc iných nesystematickou preventívnou prácou v prirodzenom rodinnom a otvorenom prostredí, - zvyšujúce sa finančné náklady na sociálne služby a iné opatrenia pretrvávaním poskytovaní tradičných foriem pomoci a služieb pobytového charakteru a riziko znižovania kvality života občanov finančnou náročnosť sociálnych služieb pre klienta, - pretrvávajúce stereotypy pri vykonávaní správy v oblasti sociálnych vecí, - neadresnosť a absencia individuálneho prístupu ku klientovi, - klesanie kvality poskytovaných služieb a vykonávaných opatrení v dôsledku absencie systému prehlbovania kvalifikácie a ich celková nedostupnosť, - nepriaznivý demografický vývoj,

5.5 ŠKOLSTVO A ŠPORT

Silné stránky	Slabé stránky
<ul style="list-style-type: none"> - Existencia materskej školy s kapacitou 25 detí, - dobré výchovno – vzdelávacie výsledky materskej školy, 	<ul style="list-style-type: none"> - absencia základnej školy, - deficit v materiálno – technickom vybavení materskej



<ul style="list-style-type: none"> - základná škola pripojená na sieť Internet, - prítomnosť počítačovej učebne, - dostatok priestorov na výkon vzdelávacej činnosti, - využívanie priestorov materskej školy a školských zariadení pre verejnosť, - existencia futbalového ihriska s tribúnou a kabínkami, - existencia poľovníckych revírov, - TJ ŠTART Krásna Ves (futbal), - OSK Krásna Ves (obecný stolnotenisový klub), - Existencia obecnej knižnice s počtom knižných titulov 2100, - Dlhoročná tradícia organizovaného športu v obci od roku 1932, 	<ul style="list-style-type: none"> - školy, - potreba zateplenia budovy materskej školy, - potreba výmeny strešnej krytiny, - potreba výmeny okien na budovách materskej školy, - potrebná rekonštrukcia sociálnych zariadení, - nedostatok športových ihrísk v okolí materskej školy, - pomalé zavádzanie informačných technológií do školy, - nedostatok moderných učebných pomôcok, - neatraktivnosť učiteľského povolania a neadekvátne finančné ohodnotenie, - deficit finančných prostriedkov znamená sústavné obmedzovanie nákupu nástrojov a zariadení v školstve, - nesystémová reforma vzdelávacej sústavy, - absencia športovo-rekreačnej zóny obce, - nedostatočná starostlivosť o starších občanov,
Príležitosti	Ohrozenia
<ul style="list-style-type: none"> - rekonštrukcia materskej školy a školskej jedálne (nový strešný plášť, výmena 10 ks okien, zateplenie, omietka, bezbarierový vstup, chodníky v areály, húpačky, preliezky, prekryvanie pieskoviska, nové oplatenie) - informatizácia MŠ – vybavením modernou výpočtovou technikou didaktickými pomôckami, - zakúpenie 2 ks. nových stolnotenisových stolov, - rekonštrukcia a prístavba športových kabín – ukončenie akcie, - rekonštrukcia trávinatej plochy na futbalovom ihrisku, - koordinácia výchovy a vzdelávania so všetkými odbornými inštitúciami, - výstavba oddychovej a športovej zóny v obci, - zefektívnenie spolupráce s okresným mestom na regionálnej úrovni, - úprava turistických chodníkov, - výstavba športového areálu, - podpora záujmových krúžkov zo strany obce, - možnosť získania finančných prostriedkov z fondov EU, - vysoký podiel kvalifikovanej pracovnej sily v populácii a rast záujmu podnikateľov o inováciu kvalifikovanosti, - partnerstvá na rozvoj vzdelávania na regionálnej úrovni a možné zlepšenie spolupráce školy a ďalších subjektov v rámci komunity, najmä mládežníckych organizácií, - rozvíjajúci sa systém kariérového poradenstva vytvára predpoklad pre výber profesie v súlade s potrebami trhu práce, - prepojenie stratégie rozvoja regiónov so štruktúrou študijných a učebných odborov, - spolupráca s podnikmi v regióne vrátane zvýšenia prístupu žiakov k moderným strojom a zariadeniam, - partnerstvá na rozvoj vzdelávania na regionálnej úrovni a možné zlepšenie spolupráce školy a ďalších subjektov v rámci komunity, najmä mládežníckych organizácií, - konkurencia škôl a iných inštitúcií v rámci miestnej komunity, - opatrenia štátu zabezpečujúce rovnosť prístupu k vzdelávaniu, integráciu a reintegráciu, - tendencia využívať moderné formy vzdelávania a diverzifikovať príležitosti na celoživotné vzdelávanie, - záujem škôl, vzdelávacích inštitúcií a tretieho sektora o zapojenie do medzinárodnej spolupráce a do výchovno-vzdelávacích programov a projektov, 	<ul style="list-style-type: none"> - vplyv nežiadúcich javov na deti a mládež (závislosti, konzumné kultúry...), - nedostatok finančných prostriedkov na údržbu existujúcich športových objektov, - nedostatočné materiálne zabezpečenie a podpora talentovanej mládeže v jednotlivých druhoch športov, - nárast sociálnej ohrozenosti mládeže, - nedostatok finančných prostriedkov na výstavbu nových športovo-rekreačných objektov, - nevyhovujúca štruktúra kvalifikácie pracovnej sily, - nízka účasť rezortov, samosprávy a sociálnych partnerov na tvorbe obsahu vzdelávania, - pretrvávajúca rigidita a narastanie izolovanosti systému vzdelávania od potrieb ekonomiky, - deformovaný trh práce, ktorý bude vyžadovať len určitý typ kvalifikácie, - nerealizovanie stratégií, koncepcií a rozvojových impulzov v oblasti formálneho a neformálneho vzdelávania, - deformovaný trh práce, ktorý bude vyžadovať len určitý typ kvalifikácie, - úzky vzťah medzi sociálno-ekonomickou situáciou rodiny a dosiahnutou úrovňou vzdelania detí, - skeptické vnímanie hodnoty štúdia obyvateľstvom, - nízky podiel HDP vynakladaný na vzdelávanie, - slabá reflexia príčin znižovania kvality vzdelávania v pripravovaných zámeroch reforiem,

5.6 KULTÚRA

Silné stránky	Slabé stránky
---------------	---------------



<ul style="list-style-type: none"> - dlhoročná história obce, tradície, - prítomnosť kultúrnych pamiatok (kostol, kúria), - rozvoj a uchovávanie kultúrnych tradícií a folklóru, - dobré kultúrne povedomie obyvateľov, - existencia kultúrneho domu v blízkosti obecného úradu s kapacitou 250 osôb, - pravidelne organizované kultúrne akcie: - Dni rodákov, - Fašiangy, - Juniáles, - Deň matiek a žien, - Deň starších, - 	<ul style="list-style-type: none"> - nedostatok finančných prostriedkov pre činnosť zariadení a pre ich rozvoj, - chýbajúce tradičné, každoročne organizované kultúrne podujatia, - nerozvinutá kultúrna turistika, - absencia združenia, záujmového krúžku v oblasti kultúry, - negatívny stav kultúrneho domu – potrebná výmena strešnej krytiny, zateplenie budovy, - potrebná rekonštrukcia sociálnych zariadení v priestoroch kultúrneho domu, - slabá propagácia a reklama kultúrnych aktivít obce, - nedostatočné materiálne vybavenie na kultúrne a vzdelávacie podujatia, - chátrajúci stav kultúrnych pamiatok, - neexistencia zariadenie propagujúceho tradičné remeslá z okolia obce,
Príležitosti	Ohrozenia
<ul style="list-style-type: none"> - obnovenie pravidelnosti "Dni rodákov", - podieľať sa na obnove "Týždňa poľovníckych hodov" - Rekonštrukcia Kultúrneho domu: - výmena vykurovacieho systému, - rekonštrukcia toaliet, - výmena strešnej krytiny, - izolácia stropu, - výmena dverí, - nová parketová podlaha, - dobudovať ozvučenie a javiskové osvetlenie, - vydávanie občasníka obce, - vybudovanie Izby kultúry a histórie obce", - prezentácia a propagácia obce a mikroregiónu, - zvýšenie stavu knižných fondov v miestnej knižnici, - výstavba prírodného amfiteátra (na miestne kultúrne akcie a tanečné zábavy)usporadúvanie Dňa obce, - spracovanie ročného programu kultúrnych podujatí, - usporadúvanie výročných kultúrnych podujatí pri príležitosti prvej zmienky o obci, - každoročné folklórne slávnosti, - lepšia koordinovanosť a propagácia kultúrnych aktivít obce, - výstavba remeselného dvora, - rozvoj sponzorovania kultúry, - obnova zanikajúcich tradícií, - vydanie multimediálnych propagačných materiálov o obci, jej kultúrnom dedičstve a tradícií, - zefektívnenie spolupráce s okolitými obcami na regionálnej úrovni, - možnosť získania finančných prostriedkov z fondov EU, 	<ul style="list-style-type: none"> - nezáujem obyvateľov o rozvoj svojho kultúrneho povedomia, - slabá podpora kultúry zo strany štátu a VUC, - posun priorít mládeže ku konzumnej kultúre, - nedostatok finančných prostriedkov na šírenie miestnej kultúry za hranice katastrálneho územia na obce, - neuskutočnená rekonštrukcia kultúrneho domu,

5.7 CESTOVNÝ RUCH A PUBLIC RELATION

Silné stránky	Slabé stránky
<ul style="list-style-type: none"> - bohaté kultúrne dedičstvo, - prírodné krásy v okolí obce, - niekoľko chránených maloplošných území, - existencia kúpaliska v katastri obce, - veľký počet povrchových prírodných útvarov, - strategická východisková poloha na poznávacie výlety do širšieho okolia obce, - početné množstvo turistických chodníkov, - početné množstvo cykloturistických trás, - existencia poľovníckeho revíru, 	<ul style="list-style-type: none"> - málo rozvinutý cestovný ruch, - chýba rekreačné zázemie obce, - nedostatočná propagácia goodwillu a CR obce, - nedokončená www stránka obce – slabá informačná hodnota, - nedostatočné služby v oblasti cestovného ruchu, - slabá kooperácia s cestovnými kancelármi, - slabá propagácia tradičných umení a remesiel v obci, - nedostatok športovísk potenciálne využiteľných návštevníkmi obce,
Príležitosti	Ohrozenia
<ul style="list-style-type: none"> - obnova turistických chodníkov v dotknutom území, 	<ul style="list-style-type: none"> - prítomnosť prírodných hodnôt výrazne obmedzí rozvoj



<ul style="list-style-type: none"> - rekonštrukcia kúpaliska a dobudovanie jeho infraštruktúry, - výstavba cyklistického chodníka Krásna Ves – Trenčianske Teplice, - možnosť rozvíjať agroturistiku, - možnosť rozvoja oddychovej turistiky v okolí - možnosti rozvoja cykloturistických, jazdeckých a náučných chodníkov, - vytypovanie lokality na rozvoj rekreačných aktivít, - výstavba rekreačného zariadenia v majetku obce, - výstavba rekreačného príslušenstva pri rekreačnom zariadení, - spracovať multimediálne propagačné materiály obce v rôznych jazykových mutáciách, - zefektívnenie spolupráce s okolitými obcami na regionálnej úrovni, - možnosť získania finančných prostriedkov z fondov EU - rozvíjať rodinnú rekreáciu, - vypracovať projekt obnovy nevyužívaných objektov pre CR, 	<ul style="list-style-type: none"> - aktivít cestovného ruchu v obci, - nízka tvorba disponibilných zdrojov ekonomických subjektov zamedzí rozvoju podnikateľských aktivít, - náročné získavanie úverových zdrojov, - neochota ľudí investovať a započat' podnikateľské aktivity v cestovnom ruchu, - zaostávanie obce v rozvoji CR sa nakoniec odrazí v úrovni kvality života jeho obyvateľov, - predstih „konkurenčných obcí“ v oblasti poznávacej turistiky, športovej a pobytovej turistiky,
--	--

6 STRATEGICKÉ CIELE ROZVOJA

STRATEGICKÝ CIEĽ

Na základe analýzy súčasnej situácie a predpokladov ďalšieho rozvoja sa navrhuje pre obec Krásna Ves nasledovný strategický cieľ:

„Zabezpečiť trvalo udržateľný rozvoj obce, ktorý bude zameraný hlavne na trvalý ekonomický rast pri rešpektovaní enviromentálnych požiadaviek a obmedzení súvisiacich s existenciou tunajších prírodných hodnôt. Obec sa bude snažiť o ochranu prírodných hodnôt, ktoré sú pod štátnou ochranou prírody v súlade s rozvojovými zámermi v oblasti cestovného ruchu a ekologicky nezávadného hospodárstva. Ekonomický, kultúrny a spoločenský rast bude zabezpečený prostredníctvom disponibilného potenciálu nachádzajúceho sa v ľudských, prírodných a ekonomických zdrojoch. Hlavné zameranie ekonomickej činnosti bude obec smerovať do ekologicky nezávadných prevádzok v oblasti cestovného ruchu a vybraných oblastí drevárskeho priemyslu, textilného priemyslu, cestovného ruchu a oblasti služieb, pre ktoré má ideálne rozvojové predpoklady.

Formulácia strategického cieľa vychádza z predpokladu, že budú vytvorené podmienky pre stabilizáciu, rozvoj a adaptáciu ekonomicky aktívnych a výkonných subjektov. Zvyšovanie výkonnosti hospodárstva na udržateľnej úrovni v dlhodobom horizonte a rast jeho konkurencieschopnosti je považované za prioritu. Zároveň však musia byť vytvorené také podmienky, aby sa nezvyšovali výdavky verejných prostriedkov, ale aby nastala ich konsolidácia za účelom podpory nových rozvojových projektov.

Navrhovaná stratégia vychádza zo strategických prístupov v rámci regionálneho rozvoja, ktoré sú postavené na:

- aktivizácii nedostatočne využívaného potenciálu a podpore hospodárskeho rozvoja obce a okolia,
- rozšírení a zvýšení podielu aktivít na úrovni partnerstva,
- aktivizácii nástrojov riadenia verejných výdavkov za účelom ich zníženia.



Súbežne je však potrebné venovať pozornosť aj rozvíjaniu ľudských zdrojov. Hlavným zámerom stratégie v tejto oblasti je zapojenie viacerých subjektov a postup riešenia danej problematiky v rámci partnerstva. V oblasti vybavenia územia dopravnou infraštruktúrou sa stratégia orientuje hlavne na vybudovanie prepojenia regiónu tak, aby bola zabezpečená napojenosť na dopravné koridory v dostatočnom čase a kvalite. Okrem zlepšenia dopravnej obslužnosti sa pozornosť venuje aj rozvoju informačnej spoločnosti. Stratégia v oblasti životného prostredia je zameraná na zlepšenie situácie zavádzaním nových ekologických metód výroby energie, novým prístupom občanov k ochrane životného prostredia. Stratégia je založená na eliminácii kľúčových disparít, ktoré sú bariérou rozvoja a na využití pozitívnych výhod, ktoré poskytujú príležitosti pre dlhodobý rast. To je možné uskutočniť len na úrovni partnerstva spoluprácou verejného a súkromného sektoru a integrovaným prístupom k riešeniu ekonomických, sociálnych a environmentálnych aspektov.

Na dosiahnutie strategického cieľa budú podporovať globálne ciele podľa jednotlivých kľúčových odvetví. Uvedené ciele plne korešpondujú s hlavnými cieľmi definovanými v PHSR Trenčianskeho samosprávneho kraja a podporujú jeho naplnenie.

GLOBÁLNE CIELE ROZVOJA

Globálne ciele rozvoja definujú strategický zámer za príslušnú prioritnú rozvojovú oblasť. Strategický zámer je následne rozpracovaný na jednotlivé ciele rozvoja, ktoré sú zabezpečované príslušnými opatreniami.

- 6.1 Hospodárstvo a vedecko-technický rozvoj.
- 6.2 Technická infraštruktúra.
- 6.3 Životné prostredie.
- 6.4 Sociálna oblasť a zdravotníctvo.
- 6.5 Školstvo a šport.
- 6.6 Kultúra.
- 6.7 Cestovný ruch a public relations.

6.1 TECHNICKÁ INFRAŠTRUKTÚRA

Strategický zámer

Zlepšiť podmienky pre rozvoj podnikateľských aktivít, s dôrazom na zvýšenie úrovne zamestnanosti a úrovne a kvality služieb pre obyvateľov obce. V oblasti priemyslu je potrebné okrem zachovania stabilných prvkov výroby všetkými možnými opatreniami podporovať vytváranie nových pracovných príležitostí. Z uvedeného dôvodu sa predpokladá zriadenie nových priemyselných zón, ktoré by významným spôsobom pozitívne ovplyvnila zamestnanosť a ekonomickú stabilitu v obci.

Cieľ 6.1.1

Podpora malého a stredného podnikania zo strany obce



Opatrenie 6.1.1.1	Spracovať stratégiu podpory podnikania a zvýšenia informovanosti o možnostiach podpory zo strany obce, VÚC, štátu a EÚ.
Aktivita	Vypracovanie analýzy možností rozvoja podnikateľských aktivít v obci. Analýza a priebežná aktualizácia verejných výdavkových programov pre podporu podnikania. Prezentácia foriem podpory podnikateľských subjektov zo strany obce.
Opatrenie 6.1.1.2	Vytvorenie ekonomických a technických podmienok pre výstavbu priemyselných zón v obci - príprava územia a realizácia infraštruktúry.
Aktivita	Výkup súkromných pozemkov pre uskutočnenie investičnej výstavby Spracovanie technickej dokumentácie. Realizácia investičnej výstavby prípravy pozemkov – inžinierske siete. Výstavba výrobných a montážnych hál.
Opatrenie 6.1.1.3	Vymedziť prenajímateľné obecné priestory pre potrebné služby a remeselné dielne.
Aktivita	Rekonštrukcia vybraných budov v obecnom vlastníctve a ich príprava na prenájom podnikateľským subjektom.
Opatrenie 6.1.1.4	Vypracovať postup podpory, výučby a rozvoja tradičných remesiel v obci.
Aktivita	Vytvoriť materiálne finančné a personálne podmienky pre rozvoj tradičných remesiel v obci. Nadviazať spoluprácu vzdelávacích inštitúcií, obce, podnikateľských subjektov a obyvateľov obce pri výučbe a prezentácii tradičných remesiel.
Opatrenie 6.1.1.5	Zvýšenie kapacít informačných a poradenských služieb a podpora vzdelávania firiem.
Aktivita	Zabezpečenie personálnych a technických kapacít na poskytovanie informačných a poradenských služieb.
Opatrenie 6.1.1.6	Podpora budovania kooperačných sietí malých a stredných firiem.
Aktivita	Vytvoriť inštitucionálne podmienky na podporu MSP so susednými obcami. Analýza predpokladov budovania kooperačných sietí malých a stredných firiem v obci. Tvorba stratégie budovania kooperačných sietí malých a stredných firiem.
Opatrenie 6.1.1.7	Podporovanie zavádzania remeselníckych dielní pre remeslá, ktoré sú pre obec typické.
Aktivita	Výber a rekonštrukcia vhodných budov na alokáciu remeselných dvorov. Zabezpečenie personálnych kapacít. Materiálne zabezpečenie remeselných dvorov predmetmi s kultúrohistorickou hodnotou.
Opatrenie 6.1.1.8	Rekonštrukcia existujúcich zastaralých priemyselných zón, s dôrazom na zavádzanie nových technológií.
Aktivita	Vyriešenie vlastníckych vzťahov. Návrh alternatív rozvoja existujúcich priemyselných zón. Vypracovanie technickej dokumentácie. Rekonštrukcia priemyselných zón.
Opatrenie 6.1.1.9	Zakladanie malých a stredných podnikov s majetkovou účasťou obce.
Aktivita	Analýza možností rozvoja podnikateľských aktivít obcou. Spracovanie podnikateľského zámeru obce. Príprava podmienok pre založenie podnikateľských subjektov. Založenie podnikateľských subjektov.
Opatrenie 6.1.1.10	Výstavba otvorených a krytých bazénov.
Aktivita	Vypracovanie podnikateľského plánu. Vypracovanie technickej dokumentácie. Uskutočnenie verejného obstarávania. Výstavba bazénov.
Opatrenie 6.1.1.11	Rekonštrukcia infraštruktúry hospodárskeho dvora poľnohospodárskeho družstva.
Aktivita	Vypracovanie technickej dokumentácie. Rekonštrukcia vodovodných sietí, odpadovej infraštruktúry, elektrických rozvodov. Rekonštrukcia cestnej infraštruktúry.
Opatrenie 6.1.1.12	Rekonštrukcia budov a hál v areáli hospodárskeho dvora PD.
Aktivita	Vypracovanie technickej dokumentácie. Rekonštrukcia hál a budov.
Opatrenie 6.1.1.13	Nákup novej technológie do hospodárskeho dvora PD.
Aktivita	Vypracovanie podnikateľského plánu a štúdie uskutočniteľnosti. Obstaranie technológie.
Opatrenie 6.1.1.14	Rozvoj agroturistiky - zriadenie chovu koní s príslušenstvom a ubytovacích zariadení.
Aktivita	Vypracovanie technickej dokumentácie a podnikateľského plánu.



	Výstavba hospodárskej časti. Výstavba ubytovacej časti. Zabezpečenie chovu.
Opatrenie 6.1.1.15 Aktivity	Výstavba multifunkčného športového areálu s príslušenstvom. Vypracovanie podnikateľského plánu. Vypracovanie technickej dokumentácie. Príprava pozemku. Výstavba športového areálu.
Opatrenie 6.1.1.16 Aktivity	Výstavba nájomných bytov v obci. Výber lokality. Vypracovanie technickej dokumentácie. Výstavba nájomných bytov.
Opatrenie 6.1.1.17 Aktivity	Výstavba reštauračného zariadenia. Vypracovanie podnikateľského plánu. Vypracovanie technickej dokumentácie. Zriadenie reštaurácie.
Opatrenie 6.1.1.18 Aktivity	Výstavba ubytovacieho zariadenia penziónového typu v obci. Vypracovanie technickej dokumentácie a podnikateľského plánu. Výstavba ubytovacieho zariadenia v obci.
Opatrenie 6.1.1.19 Aktivity	Rekonštrukcia súčasných stravovacích kapacít. Vypracovanie technickej dokumentácie. Rekonštrukcia stravovacích kapacít.
Opatrenie 6.1.1.20 Aktivity	Výstavba minigolfového ihriska. Vypracovanie technickej dokumentácie. Výstavba ihriska.
Opatrenie 6.1.1.21 Aktivity	Výstavba kempingu s príslušenstvom. Vypracovanie technickej dokumentácie. Výstavba kempingu.
Opatrenie 6.1.1.22 Aktivity	Nákup novej technológie do Obecného podniku služieb, s.r.o.. Vypracovanie podnikateľského plánu a štúdie uskutočniteľnosti. Obstaranie technológie.
Opatrenie 6.1.1.23 Aktivity	Rekonštrukcia a prístavba budovy starého MNV s rozšírením obchodných služieb - zriadenie multifunkčnej budovy. Vypracovanie podnikateľského plánu a štúdie uskutočniteľnosti. Príprava vhodnej lokality. Výstavba zariadenia.
Opatrenie 6.1.1.24 Aktivity	Zriadenie kaviarne / cukrárne s prístupom na internet. Vypracovanie podnikateľského plánu a štúdie uskutočniteľnosti. Príprava priestorov a nákup zariadenia.
Opatrenie 6.1.1.25 Aktivity	Zriadenie pobočky Slovenskej pošty, a.s.. Príprava priestorov a nákup zariadenia.

Cieľ 6.1.2	Podpora tradičných odvetví priemyslu
Opatrenia 6.1.2.1 Aktivity	Zavádzanie nových technológií do súčasných výrobných prevádzok. Podpora podnikateľov zavádzajúcich výrobu na báze progresívnych technológií, pomoc pri získavaní nenávratných finančných prostriedkov zo Štrukturálnych fondov na tento účel.
Opatrenia 6.1.2.2 Aktivity	Podporovať rozvoj tých odvetví priemyslu, pre ktorých rozvoj sú v okolí regiónu vytvorené ideálne podmienky. Podpora rozvojových zámerov súkromnej sféry, ktoré sú v súlade s potrebami rozvoja obce a ktoré sú efektívne z pohľadu tvorby nových pracovných miest.
Opatrenia 6.1.2.3 Aktivity	Podpora výroby a podnikateľských subjektov, ktoré využívajú surovínové zdroje regiónu. Podpora spracovateľov miestnych surovín finančnými a nefinančnými opatreniami. Podpora rozvoja živnostenského podnikania, ktoré sa zameriava hlavne na využívanie miestnej surovínovej základne. Vytvorenie vhodného daňového prostredia pre uvedené podnikateľské subjekty.

6.2 TECHNICKÁ INFRAŠTRUKTÚRA

**Strategický zámer**

Rozvoj komplexnej infraštruktúry podporujúcej rozvoj obce a zohľadňujúcej rast kvality životného prostredia. Rozvoj infraštruktúry bude smerovať hlavne k jej rozšíreniu na potenciálne priemyselné zóny v obci, ako aj na rekonštrukciu súčasnej infraštruktúry – vodovodnej, elektrickej, cestnej.

Cieľ 6.2.1 Rozvoj dopravnej infraštruktúry	
Opatrenie 6.2.1.1 Aktivita	Rekonštrukcia zastávok SAD v obci. Vypracovanie technickej dokumentácie. Rekonštrukcia zastávok.
Opatrenie 6.2.1.2 Aktivita	Výstavba chodníkov popri hlavnej ceste Bánovce – Slatina n.B. a ceste Krásna Ves-Motešice. Vypracovanie technickej dokumentácie. Výstavba chodníkov.
Opatrenie 6.2.1.3 Aktivita	Budovanie miestnych cyklotrás. Vypracovanie technickej dokumentácie. Výstavba cyklotrás.
Opatrenie 6.2.1.4 Aktivita	Budovanie miestnych turistických cyklotrás prepájajúcich obce mikroregiónu a historické a prírodné atraktivity. Vypracovanie technickej dokumentácie. Výstavba cyklotrás.
Opatrenie 6.2.1.5 Aktivita	Výstavba miestnej komunikácie s chodníkmi v dĺžke cca 310 m s lávkou cez melioračný kanál, ktorá prepojí slepú ulicu pri dome súp. č. 93 so stredom obce pri dome súp. č. 58. Vypracovanie technickej dokumentácie. Výstavba miestnej komunikácie.
Opatrenie 6.2.1.6 Aktivita	Budovanie parkovísk a cestnej infraštruktúry k sociálnej a športovej infraštruktúre. Vypracovanie technickej dokumentácie. Výstavba infraštruktúry.
Opatrenie 6.2.1.7 Aktivita	Rekonštrukcia štátnej cesty prechádzajúcej cez obec. Vypracovanie technickej dokumentácie. Rekonštrukcia cestných komunikácií.
Opatrenie 6.2.1.8 Aktivita	Budovanie cestnej infraštruktúry k miestnemu cintorínu a v priestoroch cintorína. Vypracovanie technickej dokumentácie. Výstavba infraštruktúry.
Opatrenie 6.2.1.9 Aktivita	Vybudovanie prízjazdovej cesty a parkovacích miest do kultúrneho domu so zeleňou a lavičkami. Vypracovanie technickej dokumentácie. Výstavba infraštruktúry.
Opatrenie 6.2.1.10 Aktivita	Zhotovenie pasportizácie miestnych komunikácií a výmena a dobudovanie dopravného značenia. Vypracovanie technickej dokumentácie. Zhotovenie pasportizácie miestnych komunikácií.
Opatrenie 6.2.1.11 Aktivita	Rekonštrukcia miestnych komunikácií, po dobudovaní kanalizačnej siete obce s prípojkami domov, položením nového asfaltového koberca. Vypracovanie technickej dokumentácie. Rekonštrukcia miestnych komunikácií.

Cieľ 6.2.2 Rozvoj občianskej infraštruktúry



Opatrenie 6.2.2.1	Rozšírenie intravilánu obce vzhľadom na potenciálnu výstavbu IBV, prípadne priemyselné zóny.
Aktivita	Vypracovanie technickej dokumentácie. Príprava pozemkov a inžinierskych sietí.
Opatrenie 6.2.2.2	Rekonštrukcia miestneho vodovodu.
Aktivita	Analýza technického stavu vodovodnej siete. Výber dodávateľa na výkon prác. Rekonštrukcia vodovodných sietí.
Opatrenie 6.2.2.3	Rekonštrukcia verejného osvetlenia výmenou svietidiel, s rozšírením druhého vodiča na nočné prepínanie siete do celej obce.
Aktivita	Vypracovanie technickej dokumentácie a príprava projektového spisu. Rekonštrukcia a výstavba verejného osvetlenia v obci.
Opatrenie 6.2.2.4	Výstavba splaškovej kanalizačnej siete v obci.
Aktivita	Vypracovanie technickej dokumentácie a príprava projektového spisu. Výkon pozemných prác. Výstavba kanalizácie.
Opatrenie 6.2.2.5	Úprava verejných plôch v obci.
Aktivita	Vypracovanie technickej dokumentácie a príprava projektového spisu. Úprava verejných plôch.
Opatrenie 6.2.2.6	Rekonštrukcia mostov na rieke Bebrava pri dome súp. č. 266 a pri dome súp. č. 10.
Aktivita	Vypracovanie technickej dokumentácie a príprava projektového spisu. Rekonštrukcia mostov a lávok.
Opatrenie 6.2.2.7	Výstavba ČOV / napojenie kanalizačnej siete na ČOV Timoradza.
Aktivita	Spracovanie technickej dokumentácie. Výstavba ČOV.
Opatrenie 6.2.2.8	Regulácia rieky Bebrava v intraviláne obce.
Aktivita	Analýza súčasného stavu. Vypracovanie technickej dokumentácie. Spevnenie a regulácia koryt miestnych potokov.
Opatrenie 6.2.2.9	Rekonštrukcia a dobudovanie dažďovej kanalizácie vedľa „štátnych a miestnych komunikácií.
Aktivita	Vypracovanie technickej dokumentácie a príprava projektového spisu. Výkon pozemných prác. Výstavba kanalizácie.
Opatrenie 6.2.2.10	Výstavba bezdrôtového rozhlasu.
Aktivita	Spracovanie technickej dokumentácie. Výber dodávateľa – verejná súťaž. Inštalácia bezdrôtového rozhlasu.
Opatrenie 6.2.2.11	Rozšírenie elektrických rozvodov VN.
Aktivita	Spracovanie technickej dokumentácie. Výkon pozemných prác. Rozšírenie VN rozvodov.
Opatrenie 6.2.2.12	Rekonštrukcia obecného úradu.
Aktivita	Spracovanie technickej dokumentácie. Výber dodávateľa výkonu rekonštrukčných prác. Realizácia rekonštrukčných prác – zateplenie budovy, výmena okien.
Opatrenie 6.2.2.13	Zabezpečenie vysokorýchlostného Internetu.
Aktivita	Výber vhodného riešenia. Výber poskytovateľa Internetových služieb. Inštalácia zariadení a pripojenie domácností.
Opatrenie 6.2.2.14	Rekonštrukcia a rozširovanie obecného cintorína – výstavba osvetlenia.
Aktivita	Spracovanie technickej dokumentácie. Výkon rekonštrukčných a rozširovacích prác.
Opatrenie 6.2.2.15	Iluminácia historických objektov v obci.
Aktivita	Inštalácia osvetľovacej techniky.
Opatrenie 6.2.2.16	Doplniť a udržiavať brehové porasty vodných tokov.
Aktivita	Vypracovanie technickej dokumentácie.



	Výkon pozemných prác.
Opatrenie 6.2.2.17 Aktivity	Realizácia a údržba parkovej úpravy v obci. Vypracovanie technickej dokumentácie. Výkon pozemných prác. Výsadba zelene.
Opatrenie 6.2.2.18 Aktivity	Realizácia izolačnej zelene okolo hospodárskych budov, navrhovaných výrobných areálov a cintorínov. Vypracovanie technickej dokumentácie. Výkon pozemných prác. Výsadba zelene.
Opatrenie 6.2.2.19 Aktivity	Výstavba protizáplavových opatrení. Spracovanie technickej dokumentácie. Výstavba protizáplavových poldrov, hrádz, atď..
Opatrenie 6.2.2.20 Aktivity	Rekonštrukcia domu smútku : zhotovenie krovu s prestrešením priestoru pred DS, so zvonitou a zvonom, výmena chladiaceho zariadenia, rekonštrukcia hygienických zariadení. Spracovanie technickej dokumentácie. Rekonštrukcia domu smútku.
Opatrenie 6.2.2.21 Aktivity	Podpora využívania alternatívnych zdrojov energií. Personálne a finančné zabezpečenie.
Opatrenie 6.2.2.22 Aktivity	Rozšírenie elektrických rozvodov NN. Vypracovanie technickej dokumentácie. Výkon pozemných prác. Rozšírenie el. rozvodov.
Opatrenie 6.2.2.23 Aktivity	Sprístupnenie vody z miestnych prameňov verejnosti vybudovaním napájadiel s posedením. Spracovanie technickej dokumentácie. Úprava prameňov.
Opatrenie 6.2.2.24 Aktivity	Rekonštrukcia priepustov na miestnych komunikáciach. Spracovanie technickej dokumentácie. Rekonštrukcia priepustov.
Opatrenie 6.2.2.25 Aktivity	Výstavba filtračného zariadenia na miestnom vodovode. Spracovanie technickej dokumentácie. Výstavba zariadenia.
Opatrenie 6.2.2.26 Aktivity	Spracovanie územného plánu obce. Výber dodávateľa prác. Spracovanie územného plánu.
Opatrenie 6.2.2.27 Aktivity	Spracovanie plánu obnovy zelene obce. Výber dodávateľa prác. Spracovanie plánu obnovy.

6. 3 ŽIVOTNÉ PROSTREDIE

Strategický zámer

Strategickým zámerom obce je nielen zachovanie existujúceho dobrého stavu životného prostredia a zvyšovania jeho kvality, ale aj eliminácia slabých stránok, neustála osвета, výchova a informovanosť o stave životného prostredia.

Cieľ 6.3.1

Nakladanie s komunálnym a drobným stavebným odpadom



Opatrenie 6.3.1.1	V súlade s prijatými koncepciami zabezpečiť permanentné znižovanie podielu skladovanej časti odpadov, k čomu organizovať mobilné zbery textílií, kovového odpadu, viacvrstvových obalov nebezpečných odpadov. Zvýšiť environmentálne povedomie ľudí. Zabezpečenie zberného kontajneru 2 x ročne. Zabezpečenie zberu nebezpečných odpadov.
Aktivita	
Opatrenie 6.3.1.2	Zabezpečiť separáciu komunálneho odpadu v obci. Ekonomicky motivovať obyvateľstvo. Zabezpečiť požadované podmienky pre realizáciu separovaného zberu.
Aktivita	
Opatrenie 6.3.1.3	Zabezpečiť likvidáciu čiernych skládok v obci. Lokalizácia čiernych skládok. Likvidácia skládok.
Aktivita	
Opatrenie 6.3.1.4	Výstavba kompostoviska. Vypracovanie technickej dokumentácie. Výber vhodnej lokality a výstavba kompostoviska.
Aktivita	
Opatrenie 6.3.1.5	Výstavba zberného dvora pre separovaný zber. Vypracovanie technickej dokumentácie. Výber vhodnej lokality a výstavba ZD.
Aktivita	
Opatrenie 6.3.1.6	Vydanie školiacich a propagačných materiálov na informovanie a prípravu občanov na separáciu odpadov, kompostovanie a znižovanie množstva netriedeného odpadu. Spracovanie a tlač materiálov.
Aktivita	

Cieľ 6.3.2**Informovanosť a poradenstvo**

Opatrenie 6.3.2.1	Spracovať koncepciu zabezpečenia informovanosti, poradenstva a prevencie v oblasti ŽP. Trvale preferovať poradenstvo a prevenciu pred represiou.
Aktivita	Vypracovanie koncepcie pre ochranu životného prostredia v obci. Prezentácia a šírenie osvetu v oblasti životného prostredia.

Cieľ 6.3.3**Ochrana a racionálne využívanie vôd**

Opatrenie 6.3.3.1	Zabezpečiť dostavbu kanalizačnej siete a spustenie čističky odpadových vôd, znížiť množstvo znečisťujúcich látok vo vypúšťaných odpadových vodách na limitovanú úroveň.
Aktivita	Výstavba kanalizačnej siete. Napojenie domácností. Spustenie ČOV / napojenie na ČOV Timoradza.
Opatrenie 6.3.3.2	Zabezpečiť dostatok kvalitatívnej pitnej vody, minimalizovať straty vo vodovodných sieťach.
Aktivita	Údržba a dostavba existujúcej vodovodnej siete. Pravidelný monitoring vodovodnej siete.
Opatrenie 6.3.3.3	Obnoviť prirodzené vodozadržné funkcie tokov a inundačných území (obnoviť staré korytá).
Aktivita	Rekultivácia existujúcich koryt vodných tokov v obci. Pravidelný monitoring.
Opatrenie 6.3.3.4	Dostavba dažďovej kanalizačnej siete.
Aktivita	Vypracovanie technickej dokumentácie a príprava projektového spisu. Výkon pozemných prác. Výstavba kanalizácie.
Opatrenie 6.3.3.5	Výstavba protizáplavových opatrení.
Aktivita	Spracovanie technickej dokumentácie. Výstavba protizáplavových poldrov, hrádz, atď..
Opatrenie 6.3.3.6	Regulácia rieky Bebrava v intraviláne obce.
Aktivita	Analýza súčasného stavu. Vypracovanie technickej dokumentácie. Spevnenie a regulácia koryt miestnych potokov.
Opatrenie 6.3.3.7	Výstavba malej vodnej nádrže.
Aktivita	Spracovanie technickej dokumentácie. Vypracovanie štúdie na výstavbu malej vodnej nádrže (nádrže) na potoku „Kopanička“ resp. Rieke „Bebrava“. Výstavba vodnej nádrže.



Cieľ 6.3.4	Ochrana ovzdušia
Opatrenie 6.3.4.1 Aktivita	Zabezpečiť zníženie produkovaných emisií hlavným zdrojom znečistenia – domácnosti. Obmedziť spaľovanie fosílnych palív. Prechod na alternatívne zdroje vykurovania.

6. 4 SOCIÁLNA OBLASŤ A ZDRAVOTNÍCTVO

Strategický zámer

Neustále rozvíjať širokú paletu sociálnych a zdravotných služieb poskytovaných v obci. Dbáť o ich dostupnosť, kvalitu a vzájomnú vyváženosť za účelom dosiahnutia dôstojných podmienok života všetkých kategórií obyvateľov obce.

Cieľ 6.4.1	Doplniť chýbajúcu infraštruktúru sociálnych zariadení v obci a zvýšiť ich kvalitu.
Opatrenie 6.4.1.1 Aktivita	Vybudovať/zriaďovať zariadenie poskytujúce sociálne služby (dom opatrovateľskej služby, denný stacionár). Výber vhodnej alternatívny zariadení. Vypracovanie technickej dokumentácie. Realizácia – výstavba / rekonštrukcia budov pre zariadenia poskytujúce sociálne služby.
Opatrenie 6.4.1.2 Aktivita	Výstavba nájomných bytov v obci. Výber lokality. Vypracovanie technickej dokumentácie. Výstavba nájomných bytov.
Opatrenie 6.4.1.3 Aktivita	Vybudovať/zriaďovať zariadenie poskytujúce sociálne služby – stredisko osobnej hygieny. Výber vhodnej alternatívny zariadení. Vypracovanie technickej dokumentácie. Realizácia – výstavba / rekonštrukcia budov pre zariadenia poskytujúce sociálne služby.
Opatrenie 6.4.1.4 Aktivita	Vybudovať/zriaďovať zariadenie poskytujúce sociálne služby – obecná pracovňa. Výber vhodnej alternatívny zariadení. Vypracovanie technickej dokumentácie. Realizácia – výstavba / rekonštrukcia budov pre zariadenia poskytujúce sociálne služby.

Cieľ 6.4.2	Zlepšiť úroveň poskytovania zdravotníckych a sociálnych služieb.
Opatrenie 6.4.2.1 Aktivita	Zlepšenie úrovne poskytovania domácej ošetrovateľskej starostlivosti, rozšírenie jej služieb o poskytovanie rehabilitačných cvičení. Zvýšenie kvality poskytovaných služieb. Zvýšenie personálnych kapacít v prípade potreby.
Opatrenie 6.4.2.2 Aktivita	Zabezpečiť aspoň raz mesačne poradňu v obci. Zabezpečenie personálnych kapacít. Zabezpečenie priestorov.
Opatrenie 6.4.2.3 Aktivita	Zabezpečiť dostupnosť zdravotnej starostlivosti pre dospelých občanov. Zabezpečiť v súčinnosti s okresným mestom a spádovou obcou pre oblasť poskytovania zdravotníckych služieb ich maximálnu dostupnosť.
Opatrenie 6.4.2.4 Aktivita	Zabezpečovať komplexnú zdravotnú starostlivosť o starých ľudí a dlhodobo chorých. Analýza dopytu po uvedených službách. Zabezpečenie personálnych kapacít, priestorov a finančných prostriedkov.
Opatrenie 6.4.2.5 Aktivita	Zvýšiť úroveň poskytovaných sociálnych služieb. Zvýšenie kvality poskytovaných služieb. Zvýšenie personálnych kapacít v prípade potreby.
Opatrenie 6.4.2.6 Aktivita	Podporiť služby pre marginalizované skupiny občanov a týrané ženy. Analýza dopytu po uvedených službách Zabezpečenie personálnych kapacít. Zabezpečenie priestorov.
Opatrenie 6.4.2.7 Aktivita	Zriadenie zdravotníckej infraštruktúry – ordinácia praktického lekára. Vypracovanie technickej dokumentácie. Zriadenie zdravotníckej infraštruktúry.
Opatrenie 6.4.2.8 Aktivita	Zriadenie klubu mladých. Príprava priestorového vybavenia.



	Príprava materiálneho vybavenia.
Opatrenie 6.4.2.9 Aktivity	Zriadenie zdravotníckej infraštruktúry – lekáreň. Vypracovanie technickej dokumentácie. Zriadenie zdravotníckej infraštruktúry.

6. 5 ŠKOLSTVO A ŠPORT

Strategický zámer

Zabezpečenie všestranného rozvoja detí a mládeže. Zlepšenie technického stavu a vybavenia školy. V športe umožniť ponuku čo najširšej palety služieb, zabezpečiť čo najefektívnejšie a transparentné využitie verejných financií ku prospechu všetkých občanov obce. Podpora existujúcich športových podujatí, ako aj vytváranie vhodných podmienok pre rozvoj rôznych druhov športu nielen pre obyvateľov obce.

Cieľ 6.5.1	Budovanie a rozvoj školskej infraštruktúry.
Opatrenie 6.5.1.1 Aktivity	Modernizovať a rekonštruovať budovu materskej školy a školskej jedálne. Výmena plastových okien. Zateplenie budovy. Výmena strešnej krytiny.
Opatrenie 6.5.1.2 Aktivity	Modernizácia vnútorného vybavenia materskej školy. Výber vhodného dodávateľa. Nákup zariadení.
Opatrenie 6.5.1.3 Aktivity	Rekonštrukcia sociálnych zariadení v budove materskej školy. Rekonštrukcia sociálnych zariadení.
Opatrenie 6.5.1.4 Aktivity	Vybudovanie športových ihrísk pre potreby školy, oplotenie areálu. Spracovanie technickej dokumentácie. Výstavba ihrísk.
Opatrenie 6.5.1.5 Aktivity	Rekonštrukcia a rozšírenie priestorov obecnej knižnice. Spracovanie technickej dokumentácie. Rekonštrukcia priestorov.
Opatrenie 6.5.1.6 Aktivity	Obstaranie počítačového vybavenia a napojenie na internet v priestoroch knižnice. Nákup výpočtovej techniky.
Opatrenie 6.5.1.7 Aktivity	Zriadenie nových počítačovej učebne pre potreby materskej školy. Nákup výpočtovej techniky.
Opatrenie 6.5.1.8 Aktivity	Výstavba priestorov pre uskutočňovanie neformálneho vzdelávania. Spracovanie technickej dokumentácie. Zabezpečenie priestorov.

Cieľ 6.5.2.	Trvalé skvalitňovanie vyváženej ponuky výkonnostného a rekreačného športu.
--------------------	---



Opatrenie 6.5.2.1 Aktivita	Vybudovanie športovej infraštruktúry – tenisové kurty. Výber lokality a spracovanie technickej dokumentácie. Výstavba infraštruktúry.
Opatrenie 6.5.2.2 Aktivita	Rekonštrukcia existujúcej športovej infraštruktúry v obci – futbalové ihrisko s kabínami. Vypracovanie technickej dokumentácie. Rekonštrukcia infraštruktúry.
Opatrenie 6.5.2.3 Aktivita	Výstavba cykloturistických trás. Spracovanie technickej dokumentácie. Výstavba trás.
Opatrenie 6.5.2.4 Aktivita	Vytváranie materiálnych a finančných podmienok na rozvoj výkonnostného a rekreačného športu v obci. Zabezpečenie materiálno-technického a finančného vybavenia.
Opatrenie 6.5.2.5 Aktivita	Podpora organizácie športových podujatí regionálneho významu. Zabezpečenie personálnych kapacít. Zabezpečenie materiálno-technického a finančného vybavenia.
Opatrenie 6.5.2.6 Aktivita	Podpora športových aktivít zdravotne postihnutých občanov. Zabezpečenie materiálno-technického a finančného vybavenia.
Opatrenie 6.5.2.7 Aktivita	Podporovať talentovanú mládež. Zabezpečenie materiálno-technického a finančného vybavenia.
Opatrenie 6.5.2.8 Aktivita	Spolupracovať s občianskymi združeniami, inými právnickými a fyzickými osobami, pôsobiacimi v oblasti telesnej kultúry. Zabezpečenie personálnych kapacít.
Opatrenie 6.5.2.9 Aktivita	Vybudovanie športovej infraštruktúry – basketbalové a plážové pri kúpalisku. Výber lokality a spracovanie technickej dokumentácie. Výstavba infraštruktúry.
Opatrenie 6.5.2.10 Aktivita	Nákup športového náčinia. Nákup náčinia.
Opatrenie 6.5.2.11 Aktivita	Výstavba multifunkčného športového areálu s príslušenstvom. Vypracovanie podnikateľského plánu. Vypracovanie technickej dokumentácie. Príprava pozemku. Výstavba športového areálu.
Opatrenie 6.5.2.12 Aktivita	Výstavba otvorených a krytých bazénov. Vypracovanie podnikateľského plánu. Vypracovanie technickej dokumentácie. Uskutočnenie verejného obstarávania. Výstavba bazénov.
Opatrenie 6.5.2.13 Aktivita	Výstavba minigolfového ihriska. Vypracovanie technickej dokumentácie. Výstavba ihriska.

6. 6 KULTÚRA

Strategický zámer

Trvalé pôsobenie na kultúrne povedomie obyvateľov širokou paletou kultúrnych aktivít organizovaných externými subjektami. Existencia dôstojných priestorov pre kultúrne aktivity je povinnosť obce. Priebežná a kreatívna propagácia podujatí má vplyv na imidž obce a tým aj na cestovný ruch.

Cieľ 6.6.1

Zachovanie kultúrno-historického potenciálu obce a rozvoj kultúrnych, informačných a voľnočasových aktivít v nadväznosti na rozvoj cestovného ruchu na regionálnej a miestnej úrovni.



Opatrenie 6.6.1.1 Aktivita	Rekonštrukcia kultúrnej infraštruktúry – strecha, sklené výplne, obvodový plášť. Vypracovanie technickej dokumentácie. Rekonštrukcia infraštruktúry.
Opatrenie 6.6.1.2 Aktivita	Rekonštrukcia tradičnej architektúry a zriadenie stálych expozícií z pôvodného štýlu života obyvateľov regiónu. Výber vhodných objektov. Výriešenie vlastníckych vzťahov. Rekonštrukcia a vybavenie expozícií.
Opatrenie 6.6.1.3 Aktivita	Prepojiť obce so subjektami cestovného ruchu, agroturistiky. Zabezpečenie personálnych kapacít.
Opatrenie 6.6.1.4 Aktivita	Budovanie remeselníckych dvorov. Výber a rekonštrukcia vhodných budov na alokáciu remeselného dvora. Zabezpečenie personálnych kapacít. Materiálne zabezpečenie remeselných dvorov predmetmi s kultúrohistorickou hodnotou.
Opatrenie 6.6.1.5 Aktivita	Vybudovanie turistických a náučných trás pre žiakov, študentov, rodiny s deťmi, priemerných aj náročných klientov s využitím kultúrno – historického, folklórneho aj prírodného bohatstva. Zabezpečenie personálnych kapacít. Výber vhodných trás. Spracovanie technickej dokumentácie. Realizácia výstavby.
Opatrenie 6.6.1.6 Aktivita	Zachovanie a rozvoj ľudových tradícií (folklórny tanec, hudba a spev, ľudové remeslá, ľudový odev a doplnky, pôvodné bývanie a hospodárenie) a ich maximálne využitie v cestovnom ruchu a agroturistike. Zabezpečenie priestorov, finančných a materiálnych prostriedkov.
Opatrenie 6.6.1.7 Aktivita	Vybavenie sály v KD technikou - ozvučenie, osvetlenie, klimatizácia, prenosné pódium napr. pre kultúr. akcie mimo KD. Inštalácia zariadení.
Opatrenie 6.6.1.8 Aktivita	Organizovanie pravidelných kultúrnych podujatí – Deň obce, Hody, atď.. Personálne zabezpečenie.
Opatrenie 6.6.1.9 Aktivita	Výstavba amfiteátra. Vypracovanie technickej dokumentácie. Výstavba amfiteátra.
Opatrenie 6.6.1.10 Aktivita	Rekonštrukcia kultúrnej infraštruktúry – WC, vykurovanie, vnútorné vybavenie, malé stavebné úpravy. Vypracovanie technickej dokumentácie. Rekonštrukcia infraštruktúry.
Opatrenie 6.6.1.11 Aktivita	Vybudovanie makety pohrebiska Lužickej kultúry podľa vykopávok s postermi a zvukovým výkladom. Vypracovanie technickej dokumentácie. Výstavba pohrebiska.
Opatrenie 6.6.1.12 Aktivita	Vydávanie občasníka obce. Personálne a finančné zabezpečenie.

Ciel' 6.6.2**Organizačné zabezpečenie**

Opatrenie 6.6.2.1 Aktivita	Spracovať kalendár kultúrnych podujatí na celý rok, tento priebežne aktualizovať. Rozšíriť žánrovú ponuku s orientáciou na hodnotný kultúrny prínos. Personálne a finančné zabezpečenie. Spracovanie kalendár kultúrnych podujatí.
-------------------------------	--

Ciel' 6.6.3**Propagácia v oblasti kultúry**

Opatrenie 6.6.3.1 Aktivita	Spracovať globálnu koncepciu „propagácie“ histórie obce v multimediálnej forme. Personálne a finančné zabezpečenie. Spracovanie koncepcie v multimediálnej forme.
Opatrenie 6.6.3.2 Aktivita	Spracovať komplexný informačný bulletin o historickom vývoji a tradíciách obce pre školy aj subjekty cestovného ruchu. Personálne a finančné zabezpečenie. Spracovanie bulletinu.



Opatrenie 6.6.3.3 Aktivity	Propagácia kultúry na Internete prostredníctvom www stránky obce. Finančné zabezpečenie. Obsahová analýza www stránky. Priebežná aktualizácia www stránky.
-------------------------------	---

6. 7 CESTOVNÝ RUCH A PUBLIC RELATIONS

Strategický zámer

Budovať goodwill obce a dosiahnuť, aby sa obec stala strediskom cestovného ruchu v oblasti športu, kultúry a turistiky. Využiť prírodný potenciál, ktorý ponúka blízke aj širšie okolie obce.

Cieľ 6.8.1	Účinná propagácia obce.
Opatrenie 6.8.1.1 Aktivity	Aktualizácia samostatnej www stránky obce. Finančné zabezpečenie. Obsahová analýza www stránky. Priebežná aktualizácia www stránky.
Opatrenie 6.8.1.2 Aktivity	Spracovať globálnu koncepciu propagácie obce v multimediálnej forme. Personálne a finančné zabezpečenie. Spracovanie koncepcie v multimediálnej forme.
Opatrenie 6.8.1.3 Aktivity	Spracovať koncepciu regionálnej spolupráce s okolitými turistickými lokalitami a domácimi i zahraničnými CK. Personálne a finančné zabezpečenie. Spracovanie koncepcie regionálnej spolupráce.
Cieľ 6.8.2	Rekreačno - relaxačné zázemie obce.
Opatrenie 6.8.2.1 Aktivity	Vybudovanie oddychových zón obce. Spracovanie technickej dokumentácie. Vybudovanie zón.
Opatrenie 6.8.2.2 Aktivity	Výstavba náučných chodníkov a inštalácia informačných tabúl. Výstavba chodníkov.
Opatrenie 6.8.2.3 Aktivity	Vybudovanie športovej infraštruktúry. Výber vhodnej lokality. Výstavba infraštruktúry.
Opatrenie 6.8.2.4 Aktivity	Výstavba otvorených a krytých bazénov. Vypracovanie podnikateľského plánu. Vypracovanie technickej dokumentácie. Uskutočnenie verejného obstarávania. Výstavba bazénov.
Opatrenie 6.8.2.5 Aktivity	Rozvoj agroturistiky - zriadenie chovu koní s príslušenstvom a ubytovacích zariadení. Vypracovanie technickej dokumentácie a podnikateľského plánu. Výstavba hospodárskej časti. Výstavba ubytovacej časti. Zabezpečenie chovu.
Opatrenie 6.8.2.6 Aktivity	Výstavba multifunkčného športového areálu s príslušenstvom. Vypracovanie podnikateľského plánu. Vypracovanie technickej dokumentácie. Príprava pozemku. Výstavba športového areálu.
Opatrenie 6.8.2.7 Aktivity	Výstavba ubytovacieho zariadenia penziónového typu v obci. Vypracovanie technickej dokumentácie a podnikateľského plánu. Výstavba ubytovacieho zariadenia v obci.
Opatrenie 6.8.2.8 Aktivity	Výstavba minigolfového ihriska. Vypracovanie technickej dokumentácie. Výstavba ihriska.
Opatrenie 6.8.2.9 Aktivity	Výstavba kempingu s príslušenstvom. Vypracovanie technickej dokumentácie. Výstavba kempingu.



Opatrenie 6.8.2.10 Aktivity	Výbudovanie športovej infraštruktúry – tenisové kurty. Výber lokality a spracovanie technickej dokumentácie. Výstavba infraštruktúry.
Opatrenie 6.8.2.11 Aktivity	Výstavba zvieracej obory. Spracovanie technickej dokumentácie. Výstavba obory. Zabezpečenie zvierat.
Opatrenie 6.8.2.12 Aktivity	Sprístupnenie jaskýň. Spracovanie technickej dokumentácie. Výstavba infraštruktúry.

Cieľ 6.8.3 Podpora podnikateľských aktivít v cestovnom ruchu.	
Opatrenie 6.8.3.1 Aktivity	Uzavrieť s podnikateľmi dohody o poskytovaní služieb v agroturistike a cestovnom ruchu a o propagovaní ich služieb obcami. Zabezpečenie personálnych kapacít.
Opatrenie 6.8.3.2 Aktivity	Podporovať podnikateľské subjekty, neziskové organizácie a inštitúcie pri získavaní finančných prostriedkov z grantov a fondov EÚ. Zabezpečenie personálnych kapacít.

7 MERATEĽNÉ INDIKÁTORY

Monitorovanie Programu hospodárskeho a sociálneho rozvoja obce Krásna Ves sa vykonáva na základe súboru indikátorov priradených k jednotlivým cieľom a opatreniam (ktoré môžu byť priebežne konkretizované). Indikátory podporujú oprávnenosť verejných výdavkov na jednotlivé opatrenia a zároveň preukazujú ekonomickú účinnosť realizovaných verejných výdavkov. Indikátory budú zároveň základným faktorom pri tvorbe kritérií na čerpanie finančnej podpory z regionálneho rozvojového fondu.

7.1 HOSPODÁRSTVO A VEDECKO-TECHNICKÝ ROZVOJ

Ciele a opatrenia		Merateľné indikátory
Cieľ 6.1.1	Podpora malého a stredného podnikania	zo strany obce.
Opatrenie 6.1.1.1	Spracovať stratégiu podpory podnikania a zvýšenia informovanosti o možnostiach podpory zo strany obce, VÚC, štátu a EÚ.	počet vypracovaných stratégií, počet informovaných subjektov, počet podporených subjektov,
Opatrenie 6.1.1.2	Vytvorenie ekonomických a technických podmienok pre výstavbu priemyselných zón v obci - príprava územia a realizácia infraštruktúry.	objem preinvestovaných prostriedkov v SKK, počet novozaložených podnikov, počet novovytvorených pracovných miest,
Opatrenie 6.1.1.3	Vymedziť prenajímateľné obecné priestory pre potrebné služby a remeselné dielne.	m2 zrekonštruovaných plôch pre remeselné dielne, počet novovytvorených pracovných miest, objem vyprodukovanej produkcie v SKK za rok,
Opatrenie 6.1.1.4	Vypracovať postup podpory, výučby a rozvoja tradičných remesiel v obce.	výška prostriedkov prerozdelená v rámci podpory, počet vyškolených remeselníkov, počet novovytvorených pracovných miest,
Opatrenie 6.1.1.5	Zvýšenie kapacít informačných a poradenských služieb a podpora vzdelávania firiem.	počet informovaných subjektov, výška prostriedkov preinvestovaných do zlepšenia informovanosti,
Opatrenie 6.1.1.6	Podpora budovania kooperačných sietí malých a stredných firiem.	počet nových založených podnikateľských subjektov, počet novovytvorených pracovných miest, ekonomická aktivita obce, miera nezamestnanosti v obci,
Opatrenie 6.1.1.7	Podporovanie zavádzania remeselníckych dielní pre remeslá, ktoré sú pre obce typické.	počet nových založených podnikateľských subjektov, počet novovytvorených pracovných miest, objem vyprodukovaného tovaru/služieb v SKK za rok,
Opatrenie 6.1.1.8	Rekonštrukcia existujúcich zastaralých priemyselných zón, s dôrazom na zavádzanie nových technológií.	objem preinvestovaných SKK, zvýšenie produktivity, zvýšenie objemu vypestovanej produkcie v SKK, počet pracovných miest udržiavaných v dôsledku investícií do moderných technológií,
Opatrenie 6.1.1.9	Zakladanie malých a stredných podnikov s majetkovou účasťou obce.	počet nových založených podnikateľských subjektov, počet novovytvorených pracovných miest,



		ekonomická aktivita obce, miera nezamestnanosti v obci, objem vyprodukovaného HDP v dôsledku finančnej podpory MSP,
Opatrenie 6.1.1.10	Výstavba otvorených a krytých bazénov.	počet nových návštevníkov obce, počet vytvorených pracovných miest, návštevnosť kúpaliska v osobách/rok, SKK z predaja služieb,
Opatrenie 6.1.1.11	Rekonštrukcia infraštruktúry hospodárskeho dvora poľnohospodárskeho družstva.	zvýšenie produktivity, objem vyprodukovaného HDP v SKK, počet novovytvorených pracovných miest,
Opatrenie 6.1.1.12	Rekonštrukcia budov a hál v areáli hospodárskeho dvora PD.	zvýšenie produktivity, objem vyprodukovaného HDP v SKK, počet novovytvorených pracovných miest,
Opatrenie 6.1.1.13	Nákup novej technológie do hospodárskeho dvora PD.	zvýšenie produktivity, objem vyprodukovaného HDP v SKK, počet novovytvorených pracovných miest,
Opatrenie 6.1.1.14	Rozvoj agroturistiky - zriadenie chovu koní s príslušenstvom a ubytovacích zariadení.	počet zriadených ubytovacích kapacít, počet nových návštevníkov obce, tržby z predaja turistických služieb, počet vytvorených pracovných miest,
Opatrenie 6.1.1.15	Výstavba multifunkčného športového areálu s príslušenstvom.	m ² vybudovaných ihrísk, počet nových návštevníkov obce, objem SKK z predaja služieb, počet novovytvorených pracovných miest,
Opatrenie 6.1.1.16	Výstavba nájomných bytov v obci.	počet nájomných bytov, celková obytná plocha, počet ubytovaných osôb, SKK z nájomného,
Opatrenie 6.1.1.17	Výstavba reštauračného zariadenia.	stravovacie kapacity v osobách, počet vydaných jedál/deň, počet nových návštevníkov obce, tržby z predaja turistických služieb, počet vytvorených pracovných miest,
Opatrenie 6.1.1.18	Výstavba ubytovacieho zariadenia penziónového typu v obci.	počet zriadených ubytovacích kapacít, počet nových návštevníkov obce, tržby z predaja turistických služieb, počet vytvorených pracovných miest,
Opatrenie 6.1.1.19	Rekonštrukcia súčasných stravovacích kapacít.	stravovacie kapacity v osobách, počet vydaných jedál/deň, počet nových návštevníkov obce, tržby z predaja turistických služieb, počet vytvorených pracovných miest,
Opatrenie 6.1.1.20	Výstavba minigolfového ihriska.	m ² vybudovaných ihrísk, počet nových návštevníkov obce, objem SKK z predaja služieb, počet novovytvorených pracovných miest,
Opatrenie 6.1.1.21	Výstavba kempingu s príslušenstvom.	Celková plocha vyčlenená na kempovanie, počet nových návštevníkov obce, objem SKK z predaja služieb, počet novovytvorených pracovných miest,
Opatrenie 6.1.1.22	Nákup novej technológie do Obecného podniku služieb, s.r.o..	Počet novoposkytovaných služieb, objem SKK z predaja služieb, počet novovytvorených pracovných miest,
Opatrenie 6.1.1.23	Rekonštrukcia a prístavba budovy starého MNV s rozšírením obchodných služieb - zriadenie multifunkčnej budovy.	tržby z predaja komerčných služieb, počet vytvorených pracovných miest, celková plocha predajných priestorov, počet nových maloobchodných predajní,
Opatrenie 6.1.1.24	Zriadenie kaviarne / cukrárne s prístupom na internet.	objem SKK z predaja služieb, počet novovytvorených pracovných miest, počet miest na sedenie,
Opatrenie 6.1.1.25	Zriadenie pobočky Slovenskej pošty, a.s..	počet novovytvorených pracovných miest,

Ciele a opatrenia		Merateľné indikátory
Cieľ 6.1.2	Podpora tradičných odvetví priemyslu	
Opatrenia 6.1.2.1	Zavádzanie nových technológií do súčasných výrobných prevádzok.	zvýšenie poľnohospodárskej produkcie, zvýšenie konkurencieschopnosti produkcie, zvýšenie tržieb z produkcie, počet zachovaných pracovných miest,



Opatrenia 6.1.2.2	Podporovať rozvoj tých odvetví priemyslu, pre ktorých rozvoj sú v okolí regiónu vytvorené ideálne podmienky – hlavne textilný priemysel a poľnohospodárstvo.	výška investícií v SKK, počet nových pracovných miest, zvýšenie tvorby HDP v SKK, tržby z predaja produkcie,
Opatrenia 6.1.2.3	Podpora výroby a podnikateľských subjektov, ktoré využívajú surovinné zdroje regiónu.	počet podporených podnikateľských subjektov, počet nových pracovných miest, tržby z predaja produkcie,

7.2 TECHNICKÁ INFRAŠTRUKTÚRA

Ciele a opatrenia		Merateľné indikátory
Cieľ 6.2.1	Rozvoj dopravnej infraštruktúry	
Opatrenie 6.2.1.1	Rekonštrukcia zastávok SAD v obci.	počet zrekonštruovaných zastávok SAD,
Opatrenie 6.2.1.2	Výstavba chodníkov popri hlavnej ceste Bánovce – Slatina n.B. a ceste Krásna Ves- Motešice.	km novovybudovanej komunikácie, km novovybudovaných chodníkov, počet dočasne vytvorených pracovných miest,
Opatrenie 6.2.1.3	Budovanie miestnych cyklotrás.	km vybudovaných cyklotrás,
Opatrenie 6.2.1.4	Budovanie miestnych turistických cyklotrás prepájajúcich obce mikroregiónu a historické a prírodné atrakcie.	km vybudovaných cyklotrás,
Opatrenie 6.2.1.5	Výstavba miestnej komunikácie s chodníkmi v dĺžke cca 310 m s lávkou cez melioračný kanál, ktorá prepojí slepú ulicu pri dome súp. č. 93 so stredom obce pri dome súp. č. 58.	km novovybudovanej komunikácie, km novovybudovaných chodníkov, počet dočasne vytvorených pracovných miest,
Opatrenie 6.2.1.6	Budovanie parkovísk a cestnej infraštruktúry k sociálnej a športovej infraštruktúre.	km novovybudovanej komunikácie, km novovybudovaných chodníkov, počet dočasne vytvorených pracovných miest,
Opatrenie 6.2.1.7	Rekonštrukcia štátnej cesty prechádzajúcej cez obec.	km zrekonštruovanej komunikácie, počet vytvorených parkovacích miest, hustota dopravy,
Opatrenie 6.2.1.8	Budovanie cestnej infraštruktúry k miestnemu cintorínu a v priestoroch cintorína.	km novovybudovanej komunikácie, km novovybudovaných chodníkov, počet dočasne vytvorených pracovných miest,
Opatrenie 6.2.1.9	Vybudovanie prízjazdovej cesty a parkovacích miest do kultúrneho domu so zeleňou a lavičkami.	km novovybudovanej komunikácie, km novovybudovaných chodníkov, počet dočasne vytvorených pracovných miest,
Opatrenie 6.2.1.10	Zhotovenie pasportizácie miestnych komunikácií a výmena a dobudovanie dopravného značenia.	km označenej komunikácie, počet osadených dopravných značiek,
Opatrenie 6.2.1.11	Rekonštrukcia miestnych komunikácií, po dobudovaní kanalizačnej siete obce s prípojkami domov, položením nového asfaltového koberca.	km novovybudovanej komunikácie, km novovybudovaných chodníkov, počet dočasne vytvorených pracovných miest,

Ciele a opatrenia		Merateľné indikátory
Cieľ 6.2.2	Rozvoj občianskej infraštruktúry	
Opatrenie 6.2.2.1	Rozšírenie intravilánu obce vzhľadom na potenciálnu výstavbu IBV, prípadne priemyselné zóny.	m ² upravených plôch pre IBV,
Opatrenie 6.2.2.2	Rekonštrukcia miestneho vodovodu.	Km zrekonštruovaného vodovodu, Zníženie poruchovosti v %,
Opatrenie 6.2.2.3	Rekonštrukcia verejného osvetlenia výmenou svietidiel, s rozšírením druhého vodiča na nočné prepínanie siete do celej obce.	osvetlenie obce v %, zníženie spotreby elektrickej energie v dôsledku rekonštrukcie verejného osvetlenia,
Opatrenie 6.2.2.4	Výstavba splaškovej kanalizačnej siete v obci.	počet novopripojených domácností, km novovybudovanej kanalizačnej siete, m ³ odvedenej splaškovej vody,
Opatrenie 6.2.2.5	Úprava verejných plôch v obci.	m ² upravených verejných plôch, ks vysadených nových okrasných krovín a stromov,
Opatrenie 6.2.2.6	Rekonštrukcia mostov na rieke Bebrava pri dome súp. č. 266 a pri dome súp. č. 10.	počet zrekonštruovaných mostov, počet zrekonštruovaných lávok,
Opatrenie 6.2.2.7	Výstavba ČOV / napojenie kanalizačnej siete na ČOV Timoradza.	počet novopripojených domácností, km novovybudovanej kanalizačnej siete, m ³ vyčistenej splaškovej vody,



Opatrenie 6.2.2.8	Regulácia rieky Bebrava v intraviláne obce.	km zregulovaných a upravených korýt miestnych tokov,
Opatrenie 6.2.2.9	Rekonštrukcia a dobudovanie dažďovej kanalizácie vedľa „štátnych a miestnych komunikácií.	počet novopripojených domácností, km novovybudovanej kanalizačnej siete, m ³ odvedenej zrážkovej vody,
Opatrenie 6.2.2.10	Výstavba bezdrôtového rozhlasu.	informovanosť obce v %, počet novonainštalovaných reprosústav,
Opatrenie 6.2.2.11	Rozšírenie elektrických rozvodov VN.	km novovybudovanej elektrickej siete, KW/h spotrebovanej el. energie, počet pripojených subjektov,
Opatrenie 6.2.2.12	Rekonštrukcia obecného úradu.	Zníženie koeficientu prestupu tepla, m ² zrekonštruovanej strešnej krytiny, m ² zrekonštruovanej podlahovej krytiny,
Opatrenie 6.2.2.13	Zabezpečenie vysokorýchlostného Internetu.	počet novopripojených domácností, počet pripojených podnikateľských subjektov,
Opatrenie 6.2.2.14	Rekonštrukcia a rozširovanie obecného cintorína – výstavba osvetlenia.	m ² nového cintorína, počet vysadených krov a drevín, m ² upravených verejných plôch, počet osadených svietidiel,
Opatrenie 6.2.2.15	Iluminácia historických objektov v obci.	Počet iluminovaných objektov,
Opatrenie 6.2.2.16	Doplniť a udržiavať brehové porasty vodných tokov.	počet vysadených krov a drevín, m ² upravených verejných plôch, počet nových pracovných miest,
Opatrenie 6.2.2.17	Realizácia a údržba parkovej úpravy v obci.	počet vysadených krov a drevín, m ² upravených verejných plôch, počet nových pracovných miest,
Opatrenie 6.2.2.18	Realizácia izolačnej zelene okolo hospodárskych budov, navrhovaných výrobných areálov a cintorínov.	počet vysadených krov a drevín, m ² upravených verejných plôch, počet nových pracovných miest,
Opatrenie 6.2.2.19	Výstavba protizáplavových opatrení.	km upravených korýt, počet vytvorených podrov, km vytvorených protizáplavových hrádzí,
Opatrenie 6.2.2.20	Rekonštrukcia domu smútku : zhotovenie krovu s prestrešením priestoru pred DS, so zvonnicou a zvonom, výmena chladiaceho zariadenia, rekonštrukcia hygienických zariadení.	Počet uskutočnených obradov, zníženie koeficientu prestupu tepla, m ² zrekonštruovanej strešnej krytiny, m ² zrekonštruovanej podlahovej krytiny,
Opatrenie 6.2.2.21	Podpora využívania alternatívnych zdrojov energií.	kW vyprodukovanej alternatívnej energie, SKK z predaja energie,
Opatrenie 6.2.2.22	Rozšírenie elektrických rozvodov NN.	km novovybudovanej elektrickej siete, KW/h spotrebovanej el. energie, počet pripojených subjektov,
Opatrenie 6.2.2.23	Sprístupnenie vody z miestnych prameňov verejnosti vybudovaním napájadiel s posedením.	Počet vybudovaných napájadiel, Počet osadených lavičiek,
Opatrenie 6.2.2.24	Rekonštrukcia priepustov na miestnych komunikáciach.	Počet zrekonštruovaných priepustov,
Opatrenie 6.2.2.25	Výstavba filtračného zariadenia na miestnom vodovode.	Počet vybudovaných filtračných zariadení,
Opatrenie 6.2.2.26	Spracovanie územného plánu obce.	Počet spracovaných strategických dokumentov,
Opatrenie 6.2.2.27	Spracovanie plánu obnovy zelene obce.	Počet spracovaných strategických dokumentov,

7.3 ŽIVOTNÉ PROSTREDIE

Ciele a opatrenia		Merateľné indikátory
Cieľ 6.3.1	Nakladanie s komunálnym a drobným stavebným odpadom	
Opatrenie 6.3.1.1	V súlade s prijatými koncepciami zabezpečiť permanentné znižovanie podielu skladovanej časti odpadov, k čomu organizovať mobilné zbery textílií, kovového odpadu, viacvrstvových obalov nebezpečných odpadov.	zníženie odpadov v tonách, SKK zo separovaného odpadu,
Opatrenie 6.3.1.2	Zabezpečiť separáciu komunálneho odpadu v obci.	objem vyseparovaného odpadu v tonách, SKK zo separovaného odpadu,
Opatrenie 6.3.1.3	Zabezpečiť likvidáciu čiernych skládok v obci.	m ² rekultivovanej plochy čiernych skládok,



Opatrenie 6.3.1.4	Výstavba kompostoviska.	objem uskladneného odpadu v tonách,
Opatrenie 6.3.1.5	Výstavba zberného dvora pre separovaný zber.	objem vyseparovaného odpadu v tonách, SKK zo separovaného odpadu, počet nových pracovných miest,
Opatrenie 6.3.1.6	Vydanie školiacich a propagačných materiálov na informovanie a prípravu občanov na separáciu odpadov, kompostovanie a znižovanie množstva netriedeného odpadu.	Počet vytlačených materiálov, Počet informovaných občanov, Počet uskutočnených informačných stretnutí,

Ciele a opatrenia		Merateľné indikátory
Cieľ 6.3.2	Informovanosť a poradenstvo	
Opatrenie 6.3.2.1	Spracovať koncepciu zabezpečenia informovanosti, poradenstva a prevencie v oblasti ŽP. Trvale preferovať poradenstvo a prevenciu pred represiou.	počet vypracovaných koncepcií, počet poučených subjektov,

Ciele a opatrenia		Merateľné indikátory
Cieľ 6.3.3	Ochrana a racionálne využívanie vôd	
Opatrenie 6.3.3.1	Zabezpečiť dostavbu kanalizačnej siete a spustenie čističiek odpadových vôd, znížiť množstvo znečisťujúcich látok vo vypúšťaných odpadových vodách na limitovanú úroveň.	m ³ vyčistenej splaškovej vody prostredníctvom ČOV, m ³ odvedenej splaškovej vody kanalizáciou, bm novovybudovanej kanalizačnej siete, počet novopripojených domácností,
Opatrenie 6.3.3.2	Zabezpečiť dostatok kvalitnej pitnej vody, minimalizovať straty vo vodovodných sieťach.	bm zrekonštruovaného vodovodu,
Opatrenie 6.3.3.3	Obnoviť prirodzené vodozádržné funkcie tokov a inundačných území (obnoviť staré korytá).	bm obnovených starých koryt,
Opatrenie 6.3.3.4	Dostavba dažďovej kanalizačnej siete.	počet novopripojených domácností, km novovybudovanej kanalizačnej siete, m ³ odvedenej zrážkovej vody,
Opatrenie 6.3.3.5	Výstavba protizáplavových opatrení.	km upravených koryt, počet vytvorených podrov, km vytvorených protizáplavových hrádzi,
Opatrenie 6.3.3.6	Regulácia rieky Bebrava v intraviláne obce.	km zregulovaných a upravených koryt miestnych tokov,
Opatrenie 6.3.3.7	Výstavba malej vodnej nádrže.	Počet vybudovaných vodných nádrží, Celková kapacita nádrže v m ³ , Počet nových návštevníkov obce,

Ciele a opatrenia		Merateľné indikátory
Cieľ 6.3.4	Ochrana ovzdušia	
Opatrenie 6.3.4.1	Zabezpečiť zníženie produkovaných emisií hlavným zdrojom znečistenia – domácnosti.	Počet domácností s vykurovaním alternatívnymi zdrojmi energie,

7.4 SOCIÁLNA OBLASŤ A ZDRAVOTNÍCTVO

Ciele a opatrenia		Merateľné indikátory
Cieľ 6.4.1	Doplniť chýbajúcu infraštruktúru sociálnych zariadení v obci a zvýšiť ich kvalitu.	
Opatrenie 6.4.1.1	Vybudovať/zriaďovať zariadenie poskytujúce sociálne služby (dom opatrovateľskej služby, denný stacionár).	Počet nových sociálnych služieb, m ² plochy pre zariadenie sociálnych služieb, kapacita zariadenia v osobách, využitelnosť kapacity v %, počet klientov, počet nových pracovných miest,
Opatrenie 6.4.1.2	Výstavba nájomných bytov v obci.	počet nájomných bytov, celková obytná plocha, počet ubytovaných osôb, počet ubytovaných rodín,
Opatrenie 6.4.1.3	Vybudovať/zriaďovať zariadenie poskytujúce sociálne služby – stredisko osobnej hygieny.	Počet nových sociálnych služieb, m ² plochy pre zariadenie sociálnych služieb, kapacita zariadenia v osobách, využitelnosť kapacity v %, počet klientov, počet nových pracovných miest,



Opatrenie 6.4.1.4	Vybudovať/zriadiť zariadenie poskytujúce sociálne služby – obecná pracovňa.	Počet nových sociálnych služieb, m ² plochy pre zariadenie sociálnych služieb, kapacita zariadenia v osobách, využitelnosť kapacity v %, počet klientov, počet nových pracovných miest,
-------------------	---	---

Ciele a opatrenia		Merateľné indikátory
Cieľ 6.4.2	Zlepšiť úroveň poskytovania zdravotníckych a sociálnych služieb.	
Opatrenie 6.4.2.1	Zlepšenie úrovne poskytovania domácej ošetrovateľskej starostlivosti, rozšírenie jej služieb o poskytovanie rehabilitačných cvičení.	počet ošetrovaných pacientov,
Opatrenie 6.4.2.2	Zabezpečiť aspoň raz mesačne poradňu v obci.	počet informovaných pacientov,
Opatrenie 6.4.2.3	Zabezpečiť dostupnosť zdravotnej starostlivosti pre dospelých občanov.	zlepšenie dostupnosti v čase, zvýšenie počtu ošetrovaných pacientov,
Opatrenie 6.4.2.4	Zabezpečovať komplexnú zdravotnú starostlivosť o starých ľudí a dlhodobo chorých.	počet ošetrovaných pacientov,
Opatrenie 6.4.2.5	Zvýšiť úroveň poskytovaných sociálnych služieb.	zvýšenie kvality poskytovanej služby cez index spokojnosti,
Opatrenie 6.4.2.6	Podporiť služby pre marginalizované skupiny občanov a týrané ženy.	počet novoposkytovaných služieb, počet nových zákazníkov,
Opatrenie 6.4.2.7	Zriadenie zdravotníckej infraštruktúry – ordinácia praktického lekára.	Zníženie koeficientu prestupu tepla, m ² zrekonštruovanej strešnej krytiny, m ² zrekonštruovanej podlahovej krytiny,
Opatrenie 6.4.2.8	Zriadenie klubu mladých.	Počet členov klubu, Počet uskutočnených pravidelných podujatí,
Opatrenie 6.4.2.9	Zriadenie zdravotníckej infraštruktúry – lekáreň.	tržby z predaja komerčných služieb, počet vytvorených pracovných miest, celková plocha predajných priestorov, počet nových maloobchodných predajní,

7.5 ŠKOLSTVO A ŠPORT

Ciele a opatrenia		Merateľné indikátory
Cieľ 6.5.1	Budovanie a rozvoj školskej infraštruktúry.	
Opatrenie 6.5.1.1	Modernizovať a rekonštruovať budovu materskej školy a školskej jedálne.	zníženie koeficientu prestupu tepla, m ² zrekonštruovanej strešnej krytiny, m ² zrekonštruovanej podlahovej krytiny,
Opatrenie 6.5.1.2	Modernizácia vnútorného vybavenia materskej školy.	zlepšenie materiálneho vybavenia,
Opatrenie 6.5.1.3	Rekonštrukcia sociálnych zariadení v budove materskej školy.	Zvýšenie kapacity zariadení, m ² zrekonštruovanej podlahovej krytiny,
Opatrenie 6.5.1.4	Vybudovanie športových ihrísk pre potreby školy, oplotenie areálu.	m ² vybudovaných ihrísk,
Opatrenie 6.5.1.5	Rekonštrukcia a rozšírenie priestorov obecnej knižnice.	M2 pre potreby knižnice, Počet nových miestností pre obecnú knižnicu, Počet nových čitateľov,
Opatrenie 6.5.1.6	Obstaranie počítačového vybavenia a napojenie na internet v priestoroch knižnice.	počet obstaraných PC pripojených na Internet, počet uskutočnených kurzov, priemerný počet hodín pripojených na sieť Internet, objem prenesených dát v GB,
Opatrenie 6.5.1.7	Zriadenie nových počítačovej učebne pre potreby materskej školy.	počet žiakov v ZŠ, využitelnosť zariadení v hodinách / rok, zlepšenie výchovno - vzdelávacích výsledkov v %,
Opatrenie 6.5.1.8	Výstavba priestorov pre uskutočňovanie neformálneho vzdelávania.	Počet vybavených budov, Počet uskutočnených školení,

Ciele a opatrenia		Merateľné indikátory
Cieľ 6.5.2.	Trvalé skvalitňovanie vyváženej ponuky výkonnostného a rekreačného športu.	
Opatrenie 6.5.2.1	Vybudovanie športovej infraštruktúry – tenisové kurty.	m ² vybudovaných ihrísk,
Opatrenie 6.5.2.2	Rekonštrukcia existujúcej športovej infraštruktúry v obci – futbalové ihrisko s kabínami.	m ² zrekonštruovanej strešnej krytiny, zvýšenie kapacity zariadení, m ² zrekonštruovanej podlahovej krytiny, bm novozrekonštruovaného oplotenia



		počet návštevníkov obce, počet aktívnych športovcov, počet športových podujatí,
Opatrenie 6.5.2.3	Výstavba cykloturistických trás.	km vybudovaných trás,
Opatrenie 6.5.2.4	Vytváranie materiálnych a finančných podmienok na rozvoj výkonnostného a rekreačného športu v obci.	SKK vyčlenených na šport,
Opatrenie 6.5.2.5	Podpora organizácie športových podujatí regionálneho významu.	SKK vyčlenených na podporu športu, počet podporených podujatí,
Opatrenie 6.5.2.6	Podpora športových aktivít zdravotne postihnutých občanov.	počet podporených zdravotne postihnutých,
Opatrenie 6.5.2.7	Podporovať talentovanú mládež.	počet podporených osôb, SKK na podporu športu,
Opatrenie 6.5.2.8	Spolupracovať s občianskymi združeniami, inými právnickými a fyzickými osobami, pôsobiacimi v oblasti telesnej kultúry.	počet spolupracujúcich FO a PO,
Opatrenie 6.5.2.9	Vybudovanie športovej infraštruktúry – basketbalové a plážové pri kúpalisku.	m ² vybudovaných ihrísk, počet vybudovaných ihrísk,
Opatrenie 6.5.2.10	Nákup športového náčinia.	Počet obstaraných športových náčiní, SKK z predaja služieb,
Opatrenie 6.5.2.11	Výstavba multifunkčného športového areálu s príslušenstvom.	m ² vybudovaných ihrísk, počet vybudovaných ihrísk,
Opatrenie 6.5.2.12	Výstavba otvorených a krytých bazénov.	Počet vybudovaných bazénov, SKK z predaja služieb, Počet nových návštevníkov obce,
Opatrenie 6.5.2.13	Výstavba minigolfového ihriska.	m ² vybudovaných ihrísk, počet vybudovaných ihrísk, m ² vybudovaných ihrísk,

7.6 KULTÚRA

Ciele a opatrenia		Merateľné indikátory
Cieľ 6.6.1	Zachovanie kultúrno–historického potenciálu obce a rozvoj kultúrnych, informačných a voľnočasových aktivít v nadväznosti na rozvoj cestovného ruchu na regionálnej a miestnej úrovni.	
Opatrenie 6.6.1.1	Rekonštrukcia kultúrnej infraštruktúry – strecha, sklené výplne, obvodový plášť.	počet zrekonštruovaných kultúrnych zariadení, počet zorganizovaných podujatí, počet návštevníkov podujatí, Zníženie koeficientu prestupu tepla, m ² zrekonštruovanej strešnej krytiny, m ² zrekonštruovanej podlahovej krytiny,
Opatrenie 6.6.1.2	Rekonštrukcia tradičnej architektúry a zriadenie stálych expozícií z pôvodného štýlu života obyvateľov regiónu.	počet zriadených expozícií, počet návštevníkov expozície,
Opatrenie 6.6.1.3	Prepojiť obce so subjektami cestovného ruchu, agroturistiky.	počet uzatvorených kontraktov, počet kontaktov,
Opatrenie 6.6.1.4	Budovanie remeselníckych dvorov.	počet remeselníckych dvorov, počet návštevníkov, objem vyrobenej produkcie,
Opatrenie 6.6.1.5	Vybudovanie turistických a náučných trás pre žiakov, študentov, rodiny s deťmi, priemerných aj náročných klientov s využitím kultúrno – historického, folklórneho aj prírodného bohatstva.	km vybudovaných turistických trás, počet návštevníkov,
Opatrenie 6.6.1.6	Zachovanie a rozvoj ľudových tradícií (folklórny tanec, hudba a spev, ľudové remeslá, ľudový odev a doplnky, pôvodné bývanie a hospodárenie) a ich maximálne využitie v cestovnom ruchu a agroturistike.	počet zorganizovaných podujatí, počet návštevníkov podujatí,
Opatrenie 6.6.1.7	Vybavenie sály v KD technikou - ozvučenie, osvetlenie, klimatizácia, prenosné pódium napr. pre kultúr. akcie mimo KD.	počet zorganizovaných podujatí, počet návštevníkov podujatí, počet inštalovaných reproduktorov, m ² úžitkovej plochy pre uskutočňovanie kultúrnych akcií,



		počet inštalovaných reflektorov,
Opatrenie 6.6.1.8	Organizovanie pravidelných kultúrnych podujatí – Deň obce, Hody, atď..	počet podujatí, počet návštevníkov podujatí,
Opatrenie 6.6.1.9	Výstavba amfiteátra.	počet zorganizovaných podujatí, počet návštevníkov podujatí,
Opatrenie 6.6.1.10	Rekonštrukcia kultúrnej infraštruktúry – WC, vykurovanie, vnútorné vybavenie, malé stavebné úpravy.	m ² zrekonštruovanej podlahovej krytiny, kapacita zariadenia, počet organizovaných kultúrnych podujatí,
Opatrenie 6.6.1.11	Vybudovanie makety pohrebiska Lužickej kultúry podľa vykopávok s posterami a zvukovým výkladom.	Počet vybudovaných expozícií, Počet nových návštevníkov obc, SKK z predaja služieb,
Opatrenie 6.6.1.12	Vydávanie občasnika obce.	Počet vydaných čísel za rok, Počet čitateľov,

Ciele a opatrenia		Merateľné indikátory
Cieľ 6.6.2	Organizačné zabezpečenie	
Opatrenie 6.6.2.1	Spracovať kalendár kultúrnych podujatí na celý rok, tento priebežne aktualizovať. Rozšíriť žánrovú ponuku s orientáciou na hodnotný kultúrny prínos.	počet vytlačených a distribuovaných publikácií, zvýšenie návštevnosti kultúrnych podujatí,

Ciele a opatrenia		Merateľné indikátory
Cieľ 6.6.3	Propagácia v oblasti kultúry	
Opatrenie 6.6.3.1	Spracovať globálnu koncepciu „propagácie“ histórie obce v multimediálnej forme.	počet vytlačených a distribuovaných publikácií, zvýšenie návštevnosti obce,
Opatrenie 6.6.3.2	Spracovať komplexný informačný bulletin o historickom vývoji a tradíciách obce pre školy aj subjekty cestovného ruchu.	počet vytlačených a distribuovaných publikácií, zvýšenie návštevnosti obce,
Opatrenie 6.6.3.3	Propagácia kultúry na Internete prostredníctvom www stránky obce.	počet prístupov na www,

7.6 CESTOVNÝ RUCH A PUBLIC RELATIONS

Ciele a opatrenia		Merateľné indikátory
Cieľ 6.8.1	Účinná propagácia obce.	
Opatrenie 6.8.1.1	Aktualizácia samostatnej www stránky obce.	počet prístupov na www,
Opatrenie 6.8.1.2	Spracovať globálnu koncepciu propagácie obce v multimediálnej forme.	počet vytlačených a distribuovaných publikácií, zvýšenie návštevnosti obce,
Opatrenie 6.8.1.3	Spracovať koncepciu regionálnej spolupráce s okolitými turistickými lokalitami a domácimi i zahraničnými CK.	počet oslovených CR, počet vypracovaných koncepcií,

Ciele a opatrenia		Merateľné indikátory
Cieľ 6.8.2	Rekreačno - relaxačné zázemie obce.	
Opatrenie 6.8.2.1	Vybudovanie oddychových zón obce.	m ² oddychových zón, počet návštevníkov,
Opatrenie 6.8.2.2	Výstavba náučných chodníkov a inštalácia informačných tabúl.	Km vybudovaných chodníkov, Počet osadených tabúl, Počet nových návštevníkov obce,
Opatrenie 6.8.2.3	Vybudovanie športovej infraštruktúry.	m ² ihrísk, počet ihrísk podľa jednotlivých športov, počet návštevníkov,
Opatrenie 6.8.2.4	Výstavba otvorených a krytých bazénov.	Počet vybudovaných bazénov, SKK z predaja služieb, Počet nových návštevníkov obce,
Opatrenie 6.8.2.5	Rozvoj agroturistiky - zriadenie chovu koní s príslušenstvom a ubytovacích zariadení.	počet zriadených ubytovacích kapacít, počet nových návštevníkov obce, tržby z predaja turistických služieb, počet vytvorených pracovných miest,
Opatrenie 6.8.2.6	Výstavba multifunkčného športového	m ² vybudovaných ihrísk,



	areálu s príslušenstvom.	počet vybudovaných ihrísk,
Opatrenie 6.8.2.7	Výstavba ubytovacieho zariadenia penziónového typu v obci.	počet zriadených ubytovacích kapacít, počet nových návštevníkov obce, tržby z predaja turistických služieb, počet vytvorených pracovných miest,
Opatrenie 6.8.2.8	Výstavba minigolfového ihriska.	m ² vybudovaných ihrísk, počet vybudovaných ihrísk, m ² vybudovaných ihrísk,
Opatrenie 6.8.2.9	Výstavba kempingu s príslušenstvom.	Celková plocha vyčlenená na kempovanie, počet nových návštevníkov obce, objem SKK z predaja služieb, počet novovytvorených pracovných miest,

8 FINANČNÝ PLÁN PROGRAMU

Jednou z kľúčových otázok pre realizáciu programu rozvoja kraja je schopnosť obce v priebehu jeho realizácie zaistiť zdroje potrebné na jeho financovanie. Tieto zdroje vznikajú vo viacerých sférach – v súkromnom sektore, verejnej správe, ide tiež o zdroje zahraničné, najmä o prostriedky Európskej únie. Dôležitým zdrojom budú, po dokončení reformy verejnej správy a uskutočnení daňovej reformy, vlastné prostriedky. V dôsledku neexistencie nevyhnutných podkladových údajov pre stanovenie finančného rámca, v ktorom by sa mal program rozvoja v strednodobom horizonte pohybovať, je výška prostriedkov potrebná na realizáciu jednotlivých opatrení a aktivít stanovená len orientačne. Táto časť sa bude konkretizovaná v závislosti od reálneho čerpania finančných príspevkov zo štrukturálnych fondov, možností obecného rozpočtu atď..

Vychádzajúc z vyššie zadefinovaných cieľov, priorít a opatrení a na základe auditu pripravovaných projektových zámerov v režii samosprávy, podnikateľskej sféry či neziskových a iných organizácií bol vypracovaný plán realizácie programu. Definuje, z akých prostriedkov by sa mali tieto zámery realizovať, kto by mal byť žiadateľom, určuje predpokladané časové rámce.

8.1 HOSPODÁRSTVO A VEDECKO-TECHNICKÝ ROZVOJ

Strategický zámer				
Zlepšiť podmienky pre rozvoj podnikateľských aktivít, s dôrazom na zvýšenie úrovne zamestnanosti a úrovne a kvality služieb pre obyvateľov obce. V oblasti priemyslu je potrebné okrem zachovania stabilných prvkov výroby všetkými možnými opatreniami podporovať vytváranie nových pracovných príležitostí.				
Cieľ 6.1.1 Podpora malého a stredného podnikania zo strany obce				
Opatrenie 6.1.1.1	Spracovať stratégiu podpory podnikania a zvýšenia informovanosti o možnostiach podpory zo strany obce, VÚC, štátu a EÚ.			
		Predpokladaný rozpočet	Zdroje financovania	Oprávnení žiadatelia
Aktivity	Vypracovanie analýzy možností rozvoja podnikateľských aktivít v obci.	20	rozpočet obce, ŠF EÚ	podnikateľské subjekty, obec
	Analýza a priebežná aktualizácia verejných výdavkových programov pre podporu podnikania.	15	rozpočet obce	podnikateľské subjekty, obec
	Prezentácia foriem podpory podnikateľských subjektov zo strany obce.	podľa potreby	-	podnikateľské subjekty, obec
Opatrenie 6.1.1.2	Vytvorenie ekonomických a technických podmienok pre výstavbu priemyselných zón v obci - príprava územia a realizácia infraštruktúry.			
		Predpokladaný rozpočet	Zdroje financovania	Oprávnení žiadatelia
Aktivity	Výkup súkromných pozemkov pre uskutočnenie investičnej výstavby	podľa potreby	rozpočet obce, ŠF EÚ, podnikateľské subjekty, úvery, iné grantové schémy	podnikateľské subjekty, obec
	Spracovanie technickej dokumentácie.	500	rozpočet obce, ŠF EÚ, podnikateľské subjekty, úvery, iné grantové schémy	podnikateľské subjekty, obec
	Realizácia investičnej výstavby prípravy pozemkov inžinierske siete.	20 000	rozpočet obce, vládne výdavkové	podnikateľské subjekty, obec



	Výstavba výrobných a montážnych hál.	30 000	programy ŠF EÚ, podnikateľské subjekty, úvery, iné grantové schémy	podnikateľské subjekty, obec
Opatrenie 6.1.1.3	Vymedziť prenajímateľné obecné priestory pre potrebné služby a remeselné dielne.			
		Predpokladaný rozpočet	Zdroje financovania	Oprávnení žiadatelia
Aktivity	Rekonštrukcia vybraných budov v obceniom vlastníctve a ich príprava na prenájom podnikateľským subjektom.	250	rozpočet obce, podnikateľské subjekty	podnikateľské subjekty, obec
Opatrenie 6.1.1.4	Vypracovať postup podpory, výučby a rozvoja tradičných remesiel v obce.			
		Predpokladaný rozpočet	Zdroje financovania	Oprávnení žiadatelia
Aktivity	Vytvoriť materiálne finančné a personálne podmienky pre rozvoj tradičných remesiel v obci.	podľa potreby	rozpočet obce, ŠF EÚ	podnikateľské subjekty, obec
	Nadviazať spoluprácu vzdelávacích inštitúcií, obce, podnikateľských subjektov a obyvateľov obce pri výučbe a prezentácii tradičných remesiel.	podľa potreby	-	obec, podnikateľské subjekty, obyvateľia
Opatrenie 6.1.1.5	Zvýšenie kapacít informačných a poradenských služieb a podpora vzdelávania firiem.			
		Predpokladaný rozpočet	Zdroje financovania	Oprávnení žiadatelia
Aktivity	Zabezpečenie personálnych a technických kapacít na poskytovanie informačných a poradenských služieb.	podľa potreby	rozpočet obce, ŠF EÚ	obec Krásna Ves
Opatrenie 6.1.1.6	Podpora budovania kooperačných sietí malých a stredných firiem.			
		Predpokladaný rozpočet	Zdroje financovania	Oprávnení žiadatelia
Aktivity	Vytvoriť inštitucionálne podmienky na podporu MSP so susednými obcami.	podľa potreby	rozpočet obce	obec, podnikateľské subjekty
	Analýza predpokladov budovania kooperačných sietí malých a stredných firiem v obci.	podľa potreby	rozpočet obce, ŠF EÚ	obec, podnikateľské subjekty
	Tvorba stratégie budovania kooperačných sietí malých a stredných firiem.	podľa potreby	rozpočet obce, ŠF EÚ	obec, podnikateľské subjekty
Opatrenie 6.1.1.7	Podporovanie zavádzania remeselníckych dielní pre remeslá, ktoré sú pre obcotypické.			
		Predpokladaný rozpočet	Zdroje financovania	Oprávnení žiadatelia
Aktivity	Výber a rekonštrukcia vhodných budov na alokáciu remeselných dvorov.	podľa potreby	rozpočet obce, ŠF EÚ	obec Krásna Ves
	Zabezpečenie personálnych kapacít.	podľa potreby	rozpočet obce,	obec Krásna Ves
	Materiálne zabezpečenie remeselných dvorov predmetmi s kultúrohistorickou hodnotou.	podľa potreby	rozpočet obce, ŠF EÚ	obec Krásna Ves
Opatrenie 6.1.1.8	Rekonštrukcia existujúcich zastaralých priemyselných zón, s dôrazom na zavádzanie nových technológií.			
		Predpokladaný rozpočet	Zdroje financovania	Oprávnení žiadatelia
Aktivity	Vyriešenie vlastníckych vzťahov.	podľa potreby	ŠF EÚ, podnikateľské subjekty, úvery, iné grantové schémy	podnikateľské subjekty
	Návrh alternatív rozvoja existujúcich priemyselných zón.	podľa potreby	ŠF EÚ, podnikateľské subjekty, úvery, iné grantové schémy	podnikateľské subjekty



	Vypracovanie technickej dokumentácie.	200	ŠF EÚ, podnikateľské subjekty, úvery, iné grantové schémy	podnikateľské subjekty
	Rekonštrukcia priemyselných zón.	15 000	ŠF EÚ, podnikateľské subjekty, úvery, iné grantové schémy	podnikateľské subjekty
Opatrenie 6.1.1.9	Zakladanie malých a stredných podnikov s majetkovou účasťou obce.			
		Predpokladaný rozpočet	Zdroje financovania	Oprávnení žiadatelia
Aktivity	Analýza možností rozvoja podnikateľských aktivít obcou.	podľa potreby	rozpočet obce, podnikateľské subjekty	podnikateľské subjekty, obec
	Spracovanie podnikateľského zámeru obce.	podľa potreby	rozpočet obce, podnikateľské subjekty	podnikateľské subjekty, obec
	Príprava podmienok pre založenie podnikateľského subjektu.	podľa potreby	rozpočet obce, podnikateľské subjekty	podnikateľské subjekty, obec
	Založenie podnikateľského subjektu.	podľa potreby	rozpočet obce, podnikateľské subjekty	podnikateľské subjekty, obec
Opatrenie 6.1.1.10	Výstavba otvorených a krytých bazénov.			
		Predpokladaný rozpočet	Zdroje financovania	Oprávnení žiadatelia
Aktivity	Vypracovanie podnikateľského plánu.	70	rozpočet obce, ŠF EÚ, podnikateľské subjekty, úvery, iné grantové schémy	obec Krásna Ves
	Vypracovanie technickej dokumentácie.	250	rozpočet obce, ŠF EÚ, podnikateľské subjekty, úvery, iné grantové schémy	obec Krásna Ves
	Uskutočnenie verejného obstarávania.	podľa potreby	rozpočet obce, ŠF EÚ, podnikateľské subjekty, úvery, iné grantové schémy	obec Krásna Ves
	Výstavba bazénov.	12 000	rozpočet obce, ŠF EÚ, podnikateľské subjekty, úvery, iné grantové schémy	obec Krásna Ves
Opatrenie 6.1.1.11	Rekonštrukcia infraštruktúry hospodárskeho dvora poľnohospodárskeho družstva.			
		Predpokladaný rozpočet	Zdroje financovania	Oprávnení žiadatelia
Aktivity	Vypracovanie technickej dokumentácie.	100	ŠF EÚ, podnikateľské subjekty, úvery, iné grantové schémy	podnikateľské subjekty
	Rekonštrukcia vodovodných sietí, odpadovej infraštruktúry, elektrických rozdvodov.	5 000	ŠF EÚ, podnikateľské subjekty, úvery, iné grantové schémy	podnikateľské subjekty



	Rekonštrukcia cestnej infraštruktúry.	10 000	ŠF EÚ, podnikateľské subjekty, úvery, iné grantové schémy	podnikateľské subjekty
Opatrenie 6.1.1.12	Rekonštrukcia budov a hál v areáli hospodárskeho dvora PD.			
		Predpokladaný rozpočet	Zdroje financovania	Oprávnení žiadateľa
Aktivity	Vypracovanie technickej dokumentácie.	150	ŠF EÚ, podnikateľské subjekty, úvery, iné grantové schémy	podnikateľské subjekty
	Rekonštrukcia hál a budov.	8 500	ŠF EÚ, podnikateľské subjekty, úvery, iné grantové schémy	podnikateľské subjekty
Opatrenie 6.1.1.13	Nákup novej technológie do hospodárskeho dvora PD.			
		Predpokladaný rozpočet	Zdroje financovania	Oprávnení žiadateľa
	Vypracovanie podnikateľského plánu a štúdie uskutočniteľnosti.	80	ŠF EÚ, podnikateľské subjekty, úvery, iné grantové schémy	podnikateľské subjekty
	Obstaranie technológie.	10 000	ŠF EÚ, podnikateľské subjekty, úvery, iné grantové schémy	podnikateľské subjekty
Opatrenie 6.1.1.14	Rozvoj agroturistiky - zriadenie chovu koní s príslušenstvom a ubytovacích zariadení.			
		Predpokladaný rozpočet	Zdroje financovania	Oprávnení žiadateľa
Aktivity	Vypracovanie technickej dokumentácie a podnikateľského plánu.	100	ŠF EÚ, podnikateľské subjekty, úvery, iné grantové schémy	podnikateľské subjekty
	Výstavba hospodárskej časti.	5 000	ŠF EÚ, podnikateľské subjekty, úvery, iné grantové schémy	podnikateľské subjekty
	Výstavba ubytovacej časti.	6 500	ŠF EÚ, podnikateľské subjekty, úvery, iné grantové schémy	podnikateľské subjekty
	Zabezpečenie chovu.	podľa potreby	ŠF EÚ, podnikateľské subjekty, úvery, iné grantové schémy	podnikateľské subjekty
Opatrenie 6.1.1.15	Výstavba multifunkčného športového areálu s príslušenstvom.			
		Predpokladaný rozpočet	Zdroje financovania	Oprávnení žiadateľa
	Vypracovanie technickej dokumentácie.	100	rozpočet obce, ŠF EÚ, podnikateľské subjekty, úvery, iné grantové schémy	obec Krásna Ves
	Príprava pozemku.	3 000	rozpočet obce, ŠF EÚ, podnikateľské subjekty, úvery,	obec Krásna Ves



			iné grantové schémy	
	Výstavba športového areálu.	9 000	rozpočet obce, ŠF EÚ, podnikateľské subjekty, úvery, iné grantové schémy	obec Krásna Ves
Opatrenie 6.1.1.16	Výstavba nájomných bytov v obci.			
		Predpokladaný rozpočet	Zdroje financovania	Oprávnení žiadatelia
Aktivity	Výber lokality.	podľa potreby	rozpočet obce, ŠF EÚ, podnikateľské subjekty, úvery, iné grantové schémy	obec Krásna Ves
	Vypracovanie technickej dokumentácie.	150	rozpočet obce, ŠF EÚ, podnikateľské subjekty, úvery, iné grantové schémy	obec Krásna Ves
	Výstavba nájomných bytov.	19 000	rozpočet obce, ŠF EÚ, podnikateľské subjekty, úvery, iné grantové schémy	obec Krásna Ves
Opatrenie 6.1.1.17	Výstavba reštauračného zariadenia.			
		Predpokladaný rozpočet	Zdroje financovania	Oprávnení žiadatelia
Aktivity	Vypracovanie podnikateľského plánu.	60	ŠF EÚ, podnikateľské subjekty, úvery, iné grantové schémy	podnikateľské subjekty
	Vypracovanie technickej dokumentácie.	70	ŠF EÚ, podnikateľské subjekty, úvery, iné grantové schémy	podnikateľské subjekty
	Zriadenie reštaurácie.	4 000	ŠF EÚ, podnikateľské subjekty, úvery, iné grantové schémy	podnikateľské subjekty
Opatrenie 6.1.1.18	Výstavba ubytovacieho zariadenia penziónového typu v obci.			
		Predpokladaný rozpočet	Zdroje financovania	Oprávnení žiadatelia
Aktivity	Vypracovanie technickej dokumentácie a podnikateľského plánu.	90	ŠF EÚ, podnikateľské subjekty, úvery, iné grantové schémy	podnikateľské subjekty
	Výstavba ubytovacieho zariadenia v obci.	7 500	ŠF EÚ, podnikateľské subjekty, úvery, iné grantové schémy	podnikateľské subjekty
Opatrenie 6.1.1.19	Výstavba minigolfového ihriska.			
		Predpokladaný rozpočet	Zdroje financovania	Oprávnení žiadatelia
Aktivity	Vypracovanie technickej dokumentácie.	120	rozpočet obce, ŠF EÚ, podnikateľské subjekty, úvery,	obec Krásna Ves



	Výstavba ihriska.	6 000	iné grantové schémy rozpočet obce, ŠF EÚ, podnikateľské subjekty, úvery, iné grantové schémy	obec Krásna Ves
Opatrenie 6.1.1.20	Výstavba kempingu s príslušenstvom.			
		Predpokladaný rozpočet	Zdroje financovania	Oprávnení žiadateľa
Aktivity	Vypracovanie technickej dokumentácie.	150	rozpočet obce, ŠF EÚ, podnikateľské subjekty, úvery, iné grantové schémy	obec Krásna Ves
	Výstavba kempingu.	7 500	rozpočet obce, ŠF EÚ, podnikateľské subjekty, úvery, iné grantové schémy	obec Krásna Ves
Opatrenie 6.1.1.21	Nákup novej technológie do Obecného podniku služieb, s.r.o..			
		Predpokladaný rozpočet	Zdroje financovania	Oprávnení žiadateľa
Aktivity	Vypracovanie podnikateľského plánu a štúdie uskutočniteľnosti.	70	rozpočet obce, ŠF EÚ, podnikateľské subjekty, úvery, iné grantové schémy	obec Krásna Ves
	Obstaranie technológie.	5 000	rozpočet obce, ŠF EÚ, podnikateľské subjekty, úvery, iné grantové schémy	obec Krásna Ves
Opatrenie 6.1.1.22	Rekonštrukcia a prístavba budovy starého MNV s rozšírením obchodných služieb - zriadenie multifunkčnej budovy.			
		Predpokladaný rozpočet	Zdroje financovania	Oprávnení žiadateľa
Aktivity	Vypracovanie podnikateľského plánu a štúdie uskutočniteľnosti.	100	rozpočet obce, ŠF EÚ, podnikateľské subjekty, úvery, iné grantové schémy	obec Krásna Ves
	Výstavba zariadenia.	4 000	rozpočet obce, ŠF EÚ, podnikateľské subjekty, úvery, iné grantové schémy	obec Krásna Ves
Opatrenie 6.1.1.23	Zriadenie kaviarne / cukrárne s prístupom na internet.			
		Predpokladaný rozpočet	Zdroje financovania	Oprávnení žiadateľa
Aktivity	Vypracovanie podnikateľského plánu a štúdie uskutočniteľnosti.	50	ŠF EÚ, podnikateľské subjekty, úvery, iné grantové schémy	podnikateľské subjekty
	Príprava priestorov a nákup zariadenia.	500	ŠF EÚ, podnikateľské subjekty, úvery, iné grantové schémy	podnikateľské subjekty
Opatrenie	Zriadenie pobočky Slovenskej pošty, a.s..			



6.1.1.24				
		Predpokladaný rozpočet	Zdroje financovania	Oprávnení žiadateľa
Aktivity	Príprava priestorov a nákup zariadenia.	podľa potreby	Slovenská pošta, a.s.	Slovenská pošta, a.s.
Cieľ 6.1.2	Podpora tradičných odvetví priemyslu			
Opatrenia 6.1.2.1	Zavádzanie nových technológií do súčasných výrobných prevádzok - poľnohospodárskeho družstva.			
		Predpokladaný rozpočet	Zdroje financovania	Oprávnení žiadateľa
Aktivity	Podpora podnikateľov zavádzajúcich výrobu na báze progresívnych technológií, pomoc pri získavaní nenávratných finančných prostriedkov zo Štrukturálnych fondov na tento účel.	10 000	rozpočet obce, ŠF EÚ, podnikateľské subjekty, úvery, iné grantové schémy	podnikateľské subjekty, obec
Opatrenia 6.1.2.2	Podporovať rozvoj tých odvetví priemyslu, pre ktorých rozvoj sú v okolí regiónu vytvorené ideálne podmienky.			
		Predpokladaný rozpočet	Zdroje financovania	Oprávnení žiadateľa
Aktivity	Podpora rozvojových zámerov súkromnej sféry, ktoré sú v súlade s potrebami rozvoja obce a ktoré sú efektívne z pohľadu tvorby nových pracovných miest.	podľa možností	rozpočet obce, ŠF EÚ, podnikateľské subjekty, úvery, iné grantové schémy	podnikateľské subjekty, obec
Opatrenia 6.1.2.3	Podpora výroby a podnikateľských subjektov, ktoré využívajú surovinové zdroje regiónu.			
		Predpokladaný rozpočet	Zdroje financovania	Oprávnení žiadateľa
Aktivity	Podpora spracovateľov miestnych surovín finančnými a nefinančnými opatreniami.	podľa možností	rozpočet obce, ŠF EÚ, podnikateľské subjekty, úvery, iné grantové schémy	podnikateľské subjekty, obec
	Podpora rozvoja živnostenského podnikania, ktoré sa zameriava hlavne na využívanie miestnej surovinovej základne.	podľa možností	rozpočet obce, ŠF EÚ, podnikateľské subjekty, úvery, iné grantové schémy	podnikateľské subjekty, obec
	Vytvorenie vhodného daňového prostredia pre uvedené podnikateľské subjekty.	podľa možností	rozpočet obce,	podnikateľské subjekty, obec

Predpokladaná štruktúra finančných zdrojov (tis. Sk)									
Ciele	Oprávnené náklady spolu	Verejné zdroje						Súkromné zdroje	EIB
		Verejné zdroje spolu	Fond EÚ	Národné verejné zdroje					
				Národné verejné zdroje spolu	Štátny rozpočet	Regionálne zdroje	Miestne zdroje		
	A=B+H+CH	B=C+D	C	D=E+F+G	E	F	G	H	CH
Opatrenie 6.1.1.1	35	29	19	10	9	0	0,9	6	0
Opatrenie 6.1.1.2	50500	41 663	27 775	13 888	12 625	0	1 262,5	8 838	0
Opatrenie 6.1.1.3	250	206	138	69	63	0	6,3	44	0
Opatrenie 6.1.1.8	15 200	9 880	6 080	3 800	3 800	0	0	5 320	0
Opatrenie 6.1.1.10	12 320	12 320	8 624	3 696	3 080	0	616	0	0
Opatrenie 6.1.1.11	15 100	9 815	6 040	3 775	3 775	0	0	5 285	0
Opatrenie 6.1.1.12	8 650	5 623	3 460	2 163	2 163	0	0	3 028	0
Opatrenie 6.1.1.13	10 080	6 552	4 032	2 520	2 520	0	0	3 528	0



Opatrenie 6.1.1.14	11 600	7 540	4 640	2 900	2 900	0	0	4 060	0
Opatrenie 6.1.1.15	12 100	12 100	8 470	3 630	3 025	0	605	0	0
Opatrenie 6.1.1.16	19 150	19 150	13 405	5 745	4 788	0	958	0	0
Opatrenie 6.1.1.17	4 130	2 685	1 652	1 033	1 033	0	0	1 446	0
Opatrenie 6.1.1.18	7 590	4 934	3 036	1 898	1 898	0	0	2 657	0
Opatrenie 6.1.1.19	6 120	6 120	4 284	1 836	1 530	0	306	0	0
Opatrenie 6.1.1.20	7 650	7 650	5 355	2 295	1 913	0	383	0	0
Opatrenie 6.1.1.21	5 070	5 070	3 549	1 521	1 268	0	254	0	0
Opatrenie 6.1.1.22	4 100	4 100	2 870	1 230	1 025	0	205	0	0
Opatrenie 6.1.1.23	550	358	220	138	138	0	0	193	0
Opatrenia 6.1.2.1	10 000	8 250	5 500	2 750	2 500	0	250,0	1 750	0
Spolu	200 195	164 043	109 149	54 894	50 049	0	4 845	36 152	0

Časový horizont uskutočnenia

Ciele a opatrenia / Termín uskutočnenia		2007	2008	2009	2010	2011	2012	2013	2014	2015	2016
Cieľ 6.1.1	Podpora malého a stredného podnikania zo strany obce										
Opatrenie 6.1.1.1	Spracovať stratégiu podpory podnikania a zvýšenia informovanosti o možnostiach podpory zo strany obce, VÚC, štátu a EÚ.										
Opatrenie 6.1.1.2	Vytvorenie ekonomických a technických podmienok pre výstavbu priemyselných zón v obci - príprava územia a realizácia infraštruktúry.										
Opatrenie 6.1.1.3	Vymedziť prenajímateľné obecné priestory pre potrebné služby a remeselné dielne.										
Opatrenie 6.1.1.4	Vypracovať postup podpory, výučby a rozvoja tradičných remesiel v obci.										
Opatrenie 6.1.1.5	Zvýšenie kapacít informačných a poradenských služieb a podpora vzdelávania firiem.										
Opatrenie 6.1.1.6	Podpora budovania kooperačných sietí malých a stredných firiem.										
Opatrenie 6.1.1.7	Podporovanie zavádzania remeselníckych dielní pre remeslá, ktoré sú pre obcotypické.										
Opatrenie 6.1.1.8	Rekonštrukcia existujúcich zastaralých priemyselných zón, s dôrazom na zavádzanie nových technológií.										
Opatrenie 6.1.1.9	Zakladanie malých a stredných podnikov s majetkovou účasťou obce.										
Opatrenie 6.1.1.10	Výstavba otvorených a krytých bazénov.										
Opatrenie 6.1.1.11	Rekonštrukcia infraštruktúry hospodárskeho dvora poľnohospodárskeho družstva.										
Opatrenie 6.1.1.12	Rekonštrukcia budov a hál v areáli hospodárskeho dvora PD.										
Opatrenie 6.1.1.13	Nákup novej technológie do hospodárskeho dvora PD.										
Opatrenie 6.1.1.14	Rozvoj agroturistiky - zriadenie chovu koní s príslušenstvom a ubytovacích zariadení.										
Opatrenie 6.1.1.15	Výstavba multifunkčného športového areálu s príslušenstvom.										
Opatrenie 6.1.1.16	Výstavba nájomných bytov v obci.										
Opatrenie 6.1.1.17	Výstavba reštauračného zariadenia.										



Časový horizont čerpania zdrojov									
Rok	Oprávnené náklady spolu	Verejné zdroje						Súkromné zdroje	EIB
		Verejné zdroje spolu	Fond EÚ	Národné verejné zdroje					
				Národné verejné zdroje spolu	Štátny rozpočet	Regionálne zdroje	Miestne zdroje		
	A=B+H+CH	B=C+D	C	D=E+F+G	E	F	G	H	CH
2007	9384	7385	4855	2530	2346	0	184	1999	0
2008	26311	22327	15003	7324	6578	0	746	3984	0
2009	35099	29476	19749	9726	8775	0	952	5623	0
2010	36366	30743	20637	10107	9092	0	1015	5623	0
2011	37253	31318	20990	10328	9313	0	1015	5935	0
2012	23225	18261	12002	6258	5806	0	452	4964	0
2013	14438	11112	7256	3856	3609	0	247	3325	0
2014	13170	9845	6369	3476	3293	0	183	3325	0
2015	3925	2731	1724	1007	981	0	26	1194	0
2016	1025	846	564	282	256	0	26	179	0
Spolu	200195	164043	109149	54894	50049	0	4845	36152	0

PROGRAMOVACIE OBDOBIE 2007 - 2016	73
-----------------------------------	----



Predpokladané zdroje čerpania z fondov EÚ - REGIONÁLNY operačný program		
Prioritné osi programu	Opatrenia	Fond
1 Infraštruktúra vzdelávania	1.1 Rekonštrukcia, rozširovanie a modernizácia existujúcich vzdelávacích zariadení s cieľom zlepšenia podmienok vzdelávacieho procesu (materské, základné a stredné školy)	ERDF
2 Infraštruktúra sociálnych služieb a sociálnoprávnej ochrany a sociálnej kurately	2.1 Budovanie nových zariadení sociálnych služieb a sociálnoprávnej ochrany a sociálnej kurately a obstaranie ich vnútorného zariadenia	ERDF
	2.2 Rekonštrukcia, rozširovanie a modernizácia existujúcich zariadení sociálnych služieb a sociálnoprávnej ochrany a sociálnej kurately s cieľom zvýšenia kvality nimi poskytovaných služieb	
3 Infraštruktúra pamäťových a fondových inštitúcií na regionálnej a miestnej úrovni a revitalizácia pamiatkového fondu	3.1. Modernizácia regionálnej a miestnej infraštruktúry pamäťových a fondových inštitúcií	ERDF
	3.2 Revitalizácia a hospodárske využitie pamiatkových objektov v území	
4 Podpora konkurencieschopnosti a inovatívnej kapacity regiónov	4.1 Modernizácia a budovanie regionálnych komunikácií zaisťujúcich dopravnú obslužnosť regiónu	ERDF
	4.2 Regenerácia sídiel	
5 Infraštruktúra cestovného ruchu	5.1 Podpora a obnova infraštruktúry cestovného ruchu	ERDF
6 Infraštruktúra nekomerčných záchranných služieb	6.1 Rekonštrukcia, rozširovanie a opravy stavebného fondu nekomerčných záchranných služieb a modernizácia ich vnútorného vybavenia	ERDF
7 Technická pomoc		ERDF

8.2 TECHNICKÁ INFRAŠTRUKTÚRA

Strategický zámer				
Rozvoj komplexnej infraštruktúry podporujúcej rozvoj regiónu a zohľadňujúcej rast kvality životného prostredia.				
Cieľ 6.2.1	Rozvoj dopravnej infraštruktúry			
Opatrenie 6.2.1.1	Rekonštrukcia zastávok SAD v obci.			
		Predpokladaný rozpočet	Zdroje financovania	Oprávnení žiadatelia
Aktivity	Vypracovanie technickej dokumentácie.	50	rozpočet obce, ŠF EÚ	obec Krásna Ves
	Rekonštrukcia zastávok.	150	rozpočet obce, ŠF EÚ	obec Krásna Ves
Opatrenie 6.2.1.2	Výstavba chodníkov popri hlavnej ceste Bánovce – Slatina n.B. a ceste Krásna Ves- Motešice.			
		Predpokladaný rozpočet	Zdroje financovania	Oprávnení žiadatelia
	Vypracovanie technickej dokumentácie.	80	rozpočet obce, ŠF EÚ	obec Krásna Ves
	Rekonštrukcia miestnych komunikácií.	4 500	rozpočet obce, ŠF EÚ	obec Krásna Ves
Opatrenie 6.2.1.3	Budovanie miestnych cyklotrás.			
		Predpokladaný rozpočet	Zdroje financovania	Oprávnení žiadatelia
Aktivity	Vypracovanie technickej dokumentácie.	50	rozpočet obce, ŠF EÚ	obec Krásna Ves
	Výstavba cyklotrás.	podľa potreby	rozpočet obce, ŠF EÚ	obec Krásna Ves
Opatrenie 6.2.1.4	Budovanie miestnych turistických cyklotrás prepájajúcich obce mikroregiónu a historické a prírodné atrakcie.			
		Predpokladaný rozpočet	Zdroje financovania	Oprávnení žiadatelia
Aktivity	Vypracovanie technickej dokumentácie.	60	rozpočet obce, ŠF EÚ	obec Krásna Ves



	Výstavba cyklotrás.	1 000	rozpočet obce, ŠF EÚ	obec Krásna Ves
Opatrenie 6.2.1.5	Výstavba miestnej komunikácie s chodníkmi v dĺžke cca 310 m s lávkou cez melioračný kanál, ktorá prepojí slepú ulicu pri dome súp. č. 93 so stredom obce pri dome súp. č. 58.			
		Predpokladaný rozpočet	Zdroje financovania	Oprávnení žiadateľa
Aktivity	Vypracovanie technickej dokumentácie.	40	rozpočet obce, ŠF EÚ	obec Krásna Ves
	Výstavba infraštruktúry.	2 500	rozpočet obce, ŠF EÚ	obec Krásna Ves
Opatrenie 6.2.1.6	Budovanie parkovísk a cestnej infraštruktúry k sociálnej a športovej infraštruktúre.			
		Predpokladaný rozpočet	Zdroje financovania	Oprávnení žiadateľa
Aktivity	Vypracovanie technickej dokumentácie.	60	rozpočet obce, ŠF EÚ	obec Krásna Ves
	Výstavba infraštruktúry.	1 000	rozpočet obce, ŠF EÚ	obec Krásna Ves
Opatrenie 6.2.1.7	Rekonštrukcia štátnej cesty prechádzajúcej cez obec.			
		Predpokladaný rozpočet	Zdroje financovania	Oprávnení žiadateľa
Aktivity	Vypracovanie technickej dokumentácie.	200	VÚC, ŠF EÚ	VÚC
	Rekonštrukcia cestných komunikácií.	4 500	VÚC, ŠF EÚ	VÚC
Opatrenie 6.2.1.8	Budovanie cestnej infraštruktúry k miestnemu cintorínu a v priestoroch cintorína.			
		Predpokladaný rozpočet	Zdroje financovania	Oprávnení žiadateľa
Aktivity	Vypracovanie technickej dokumentácie.	40	rozpočet obce, ŠF EÚ	obec Krásna Ves
	Výstavba infraštruktúry.	450	rozpočet obce, ŠF EÚ	obec Krásna Ves
Opatrenie 6.2.1.9	Vybudovanie prízjazdovej cesty a parkovacích miest do kultúrneho domu so zeleňou a lavičkami.			
		Predpokladaný rozpočet	Zdroje financovania	Oprávnení žiadateľa
Aktivity	Vypracovanie technickej dokumentácie.	40	rozpočet obce, ŠF EÚ	obec Krásna Ves
	Výstavba infraštruktúry.	250	rozpočet obce, ŠF EÚ	obec Krásna Ves
Opatrenie 6.2.1.10	Zhotovenie pasportizácie miestnych komunikácií a výmena a dobudovanie dopravného značenia.			
		Predpokladaný rozpočet	Zdroje financovania	Oprávnení žiadateľa
Aktivity	Vypracovanie technickej dokumentácie.	podľa potreby	rozpočet obce, ŠF EÚ	obec Krásna Ves
	Zhotovenie pasportizácie miestnych komunikácií.	podľa potreby	rozpočet obce, ŠF EÚ	obec Krásna Ves
Opatrenie 6.2.1.11	Rekonštrukcia miestnych komunikácií, po dobudovaní kanalizačnej siete obce s prípojkami domov, položením nového asfaltového koberca.			
		Predpokladaný rozpočet	Zdroje financovania	Oprávnení žiadateľa
Aktivity	Vypracovanie technickej dokumentácie.	250	rozpočet obce, ŠF EÚ	obec Krásna Ves
	Rekonštrukcia miestnych komunikácií.	15 000	rozpočet obce, ŠF EÚ	obec Krásna Ves
Cieľ 6.2.2	Rozvoj občianskej infraštruktúry			
Opatrenie 6.2.2.1	Rozšírenie intravilánov obce vzhľadom na potenciálnu výstavbu IBV, prípadne priemyselné zóny.			
		Predpokladaný rozpočet	Zdroje financovania	Oprávnení žiadateľa
Aktivity	Vypracovanie technickej dokumentácie.	200	rozpočet obce, ŠF EÚ	obec Krásna Ves
	Príprava pozemkov a inžinierskych sietí.	4 000	rozpočet obce, ŠF EÚ	obec Krásna Ves
Opatrenie 6.2.2.2	Rekonštrukcia miestneho vodovodu.			
		Predpokladaný	Zdroje	Oprávnení



		rozpočet	financovania	žiadatelia
Aktivity	Analýza technického stavu vodovodnej siete.	podľa potreby	Západoslvenská vodárenská spoločnosť, a.s., rozpočet obce, ŠF EÚ,	Západoslvenská vodárenská spoločnosť, a.s., obec Krásna Ves
	Výber dodávateľa na výkon prác.	podľa potreby	Západoslvenská vodárenská spoločnosť, a.s., rozpočet obce, ŠF EÚ,	Západoslvenská vodárenská spoločnosť, a.s., obec Krásna Ves
	Rekonštrukcia vodovodných sietí.	2 500	Západoslvenská vodárenská spoločnosť, a.s., rozpočet obce, ŠF EÚ,	Západoslvenská vodárenská spoločnosť, a.s., obec Krásna Ves
Opatrenie 6.2.2.3	Rekonštrukcia verejného osvetlenia výmenou svietidiel, s rozšírením druhého vodiča na nočné prepínanie siete do celej obce.			
		Predpokladaný rozpočet	Zdroje financovania	Oprávnení žiadatelia
Aktivity	Vypracovanie technickej dokumentácie a príprava projektového spisu.	80	rozpočet obce, ŠF EÚ	obec Krásna Ves
	Rekonštrukcia a výstavba verejného osvetlenia v obci.	550	rozpočet obce, ŠF EÚ	obec Krásna Ves
Opatrenie 6.2.2.4	Výstavba splaškovej kanalizačnej siete v obci.			
		Predpokladaný rozpočet	Zdroje financovania	Oprávnení žiadatelia
Aktivity	Vypracovanie technickej dokumentácie a príprava projektového spisu.	250	Západoslvenská vodárenská spoločnosť, a.s., rozpočet obce, ŠF EÚ,	Západoslvenská vodárenská spoločnosť, a.s., obec Krásna Ves
	Výkon pozemných prác.	12 000	Západoslvenská vodárenská spoločnosť, a.s., rozpočet obce, ŠF EÚ,	Západoslvenská vodárenská spoločnosť, a.s., obec Krásna Ves
	Výstavba kanalizácie.	15 000	Západoslvenská vodárenská spoločnosť, a.s., rozpočet obce, ŠF EÚ,	Západoslvenská vodárenská spoločnosť, a.s., obec Krásna Ves
Opatrenie 6.2.2.5	Úprava verejných plôch v obci.			
		Predpokladaný rozpočet	Zdroje financovania	Oprávnení žiadatelia
Aktivity	Vypracovanie technickej dokumentácie a príprava projektového spisu.	80	rozpočet obce, ŠF EÚ	obec Krásna Ves
	Úprava verejných plôch.	400	rozpočet obce, ŠF EÚ	obec Krásna Ves
Opatrenie 6.2.2.6	Rekonštrukcia mostov na rieke Bebrava pri dome súp. č. 266 a pri dome súp. č. 10.			
		Predpokladaný rozpočet	Zdroje financovania	Oprávnení žiadatelia
Aktivity	Vypracovanie technickej dokumentácie a príprava projektového spisu.	100	rozpočet obce, ŠF EÚ	obec Krásna Ves
	Rekonštrukcia mostov a lávok.	800	rozpočet obce, ŠF EÚ	obec Krásna Ves
Opatrenie 6.2.2.7	Výstavba ČOV / napojenie kanalizačnej siete na ČOV Timoradza.			
		Predpokladaný rozpočet	Zdroje financovania	Oprávnení žiadatelia



Aktivity	Spracovanie technickej dokumentácie.	100	Západoslovenská vodárenská spoločnosť, a.s., rozpočet obce, ŠF EÚ,	Západoslovenská vodárenská spoločnosť, a.s., obec Krásna Ves
	Výstavba ČOV.	4 000	Západoslovenská vodárenská spoločnosť, a.s., rozpočet obce, ŠF EÚ,	Západoslovenská vodárenská spoločnosť, a.s., obec Krásna Ves
Opatrenie 6.2.2.8	Regulácia rieky Bebrava v intraviláne obce.			
		Predpokladaný rozpočet	Zdroje financovania	Oprávnení žiadatelia
Aktivity	Analýza súčasného stavu.	podľa potreby	rozpočet obce, ŠF EÚ	obec Krásna Ves
	Vypracovanie technickej dokumentácie.	150	rozpočet obce, ŠF EÚ	obec Krásna Ves
	Spevnenie a regulácia korýt miestnych potokov.	10 000	rozpočet obce, ŠF EÚ	obec Krásna Ves
Opatrenie 6.2.2.9	Rekonštrukcia a dobudovanie dažďovej kanalizácie vedľa „štátnych a miestnych komunikácií.“			
		Predpokladaný rozpočet	Zdroje financovania	Oprávnení žiadatelia
Aktivity	Vypracovanie technickej dokumentácie a príprava projektového spisu.	100	Západoslovenská vodárenská spoločnosť, a.s., rozpočet obce, ŠF EÚ,	Západoslovenská vodárenská spoločnosť, a.s., obec Krásna Ves
	Výkon pozemných prác.	5 000	Západoslovenská vodárenská spoločnosť, a.s., rozpočet obce, ŠF EÚ,	Západoslovenská vodárenská spoločnosť, a.s., obec Krásna Ves
	Výstavba kanalizácie.	7 500	Západoslovenská vodárenská spoločnosť, a.s., rozpočet obce, ŠF EÚ,	Západoslovenská vodárenská spoločnosť, a.s., obec Krásna Ves
Opatrenie 6.2.2.10	Výstavba bezdrôtového rozhlasu.			
		Predpokladaný rozpočet	Zdroje financovania	Oprávnení žiadatelia
Aktivity	Spracovanie technickej dokumentácie.	podľa potreby	rozpočet obce, ŠF EÚ	obec Krásna Ves
	Výber dodávateľa – verejná súťaž.	podľa potreby	rozpočet obce, ŠF EÚ	obec Krásna Ves
	Inštalácia bezdrôtového rozhlasu.	550	rozpočet obce, ŠF EÚ	obec Krásna Ves
Opatrenie 6.2.2.11	Rozšírenie elektrických rozvodov VN.			
		Predpokladaný rozpočet	Zdroje financovania	Oprávnení žiadatelia
Aktivity	Spracovanie technickej dokumentácie.	podľa potreby	SE, a.s., ŠF EÚ,	SE, a.s.
	Výkon pozemných prác.	podľa potreby	SE, a.s., ŠF EÚ,	SE, a.s.
	Rozšírenie VN rozvodov.	podľa potreby	SE, a.s., ŠF EÚ,	SE, a.s.
Opatrenie 6.2.2.12	Rekonštrukcia obecného úradu.			
		Predpokladaný rozpočet	Zdroje financovania	Oprávnení žiadatelia
Aktivity	Spracovanie technickej dokumentácie.	40	rozpočet obce, ŠF EÚ	obec Krásna Ves
	Výber dodávateľa výkonu rekonštrukčných prác.	podľa potreby	rozpočet obce, ŠF EÚ	obec Krásna Ves
	Realizácia rekonštrukčných prác – zateplenie budovy, výmena okien.	700	rozpočet obce, ŠF EÚ	obec Krásna Ves
Opatrenie 6.2.2.13	Zabezpečenie vysokorychlostného Internetu.			
		Predpokladaný rozpočet	Zdroje financovania	Oprávnení žiadatelia



Aktivity	Výber vhodného riešenia.	podľa potreby	rozpočet obce, ŠF EÚ	obec, obyvatelia
	Výber poskytovateľa Internetových služieb.	podľa potreby	rozpočet obce, ŠF EÚ	obec, obyvatelia
	Inštalácia zariadení a pripojenie domácností.	podľa potreby	rozpočet obce, ŠF EÚ	obec, obyvatelia
Opatrenie 6.2.2.14	Rekonštrukcia a rozširovanie obecného cintorína – výstavba osvetlenia.			
		Predpokladaný rozpočet	Zdroje financovania	Oprávnení žiadatelia
Aktivity	Spracovanie technickej dokumentácie.	60	rozpočet obce, ŠF EÚ	obec Krásna Ves
	Výkon rekonštrukčných a rozširovacích prác.	500	rozpočet obce, ŠF EÚ	obec Krásna Ves
Opatrenie 6.2.2.15	Iluminácia historických objektov v obci.			
		Predpokladaný rozpočet	Zdroje financovania	Oprávnení žiadatelia
Aktivity	Inštalácia osvetľovacej techniky.	80	rozpočet obce, ŠF EÚ	obec Krásna Ves
Opatrenie 6.2.2.16	Doplniť a udržiavať brehové porasty vodných tokov.			
		Predpokladaný rozpočet	Zdroje financovania	Oprávnení žiadatelia
Aktivity	Vypracovanie technickej dokumentácie.	60	rozpočet obce, ŠF EÚ	obec Krásna Ves
	Výkon pozemných prác.	podľa potreby	rozpočet obce, ŠF EÚ	obec Krásna Ves
Opatrenie 6.2.2.17	Realizácia a údržba parkovej úpravy v obci.			
		Predpokladaný rozpočet	Zdroje financovania	Oprávnení žiadatelia
Aktivity	Vypracovanie technickej dokumentácie.	60	rozpočet obce, ŠF EÚ	obec Krásna Ves
	Výkon pozemných prác.	podľa potreby	rozpočet obce, ŠF EÚ	obec Krásna Ves
	Výsadba zelene.	400	rozpočet obce, ŠF EÚ	obec Krásna Ves
Opatrenie 6.2.2.18	Realizácia izolačnej zelene okolo hospodárskych dvorov, navrhovaných výrobných areálov a cintorínov.			
		Predpokladaný rozpočet	Zdroje financovania	Oprávnení žiadatelia
Aktivity	Vypracovanie technickej dokumentácie.	40	rozpočet obce, ŠF EÚ	obec Krásna Ves
	Výkon pozemných prác.	podľa potreby	rozpočet obce, ŠF EÚ	obec Krásna Ves
	Výsadba zelene.	300	rozpočet obce, ŠF EÚ	obec Krásna Ves
Opatrenie 6.2.2.19	Výstavba protizáplavových opatrení.			
		Predpokladaný rozpočet	Zdroje financovania	Oprávnení žiadatelia
Aktivity	Spracovanie technickej dokumentácie.	200	rozpočet obce, ŠF EÚ	obec Krásna Ves
	Výstavba protizáplavových poldrov, hrádz, atď..	8 000	rozpočet obce, ŠF EÚ	obec Krásna Ves
Opatrenie 6.2.2.20	Rekonštrukcia domu smútku : zhotovenie krovu s prestrešením priestoru pred DS, so zvoncou a zvonom, výmena chladiaceho zariadenia, rekonštrukcia hygienických zariadení.			
		Predpokladaný rozpočet	Zdroje financovania	Oprávnení žiadatelia
Aktivity	Spracovanie technickej dokumentácie.	60	rozpočet obce, ŠF EÚ	obec Krásna Ves
	Rekonštrukcia domu smútku.	400	rozpočet obce, ŠF EÚ	obec Krásna Ves
Opatrenie 6.2.2.21	Podpora využívania alternatívnych zdrojov energií.			
		Predpokladaný rozpočet	Zdroje financovania	Oprávnení žiadatelia
Aktivity	Personálne a finančné zabezpečenie.	podľa potreby	rozpočet obce, ŠF EÚ	obec Krásna Ves



Opatrenie 6.2.2.22	Rozšírenie elektrických rozvodov NN.			
		Predpokladaný rozpočet	Zdroje financovania	Oprávnení žiadatelia
Aktivity	Spracovanie technickej dokumentácie.	podľa potreby	SE, a.s., ŠF EÚ,	SE, a.s.
	Výkon pozemných prác.	podľa potreby	SE, a.s., ŠF EÚ,	SE, a.s.
	Rozšírenie el. rozvodov.	podľa potreby	SE, a.s., ŠF EÚ,	SE, a.s.
Opatrenie 6.2.2.23	Sprístupnenie vody z miestnych prameňov verejnosti vybudovaním napájadí s posedením.			
		Predpokladaný rozpočet	Zdroje financovania	Oprávnení žiadatelia
Aktivity	Spracovanie technickej dokumentácie.	40	rozpočet obce, ŠF EÚ	obec Krásna Ves
	Úprava prameňov.	250	rozpočet obce, ŠF EÚ	obec Krásna Ves
Opatrenie 6.2.2.24	Rekonštrukcia priepustov na miestnych komunikáciach.			
		Predpokladaný rozpočet	Zdroje financovania	Oprávnení žiadatelia
Aktivity	Spracovanie technickej dokumentácie.	30	rozpočet obce, ŠF EÚ	obec Krásna Ves
	Rekonštrukcia priepustov.	300	rozpočet obce, ŠF EÚ	obec Krásna Ves
Opatrenie 6.2.2.25	Výstavba filtračného zariadenia na miestnom vodovode.			
		Predpokladaný rozpočet	Zdroje financovania	Oprávnení žiadatelia
Aktivity	Spracovanie technickej dokumentácie.	60	rozpočet obce, ŠF EÚ	obec Krásna Ves
	Výstavba zariadenia.	750	rozpočet obce, ŠF EÚ	obec Krásna Ves
Opatrenie 6.2.2.26	Spracovanie územného plánu obce.			
		Predpokladaný rozpočet	Zdroje financovania	Oprávnení žiadatelia
Aktivity	Výber dodávateľa prác.	podľa potreby	rozpočet obce, ŠF EÚ	obec Krásna Ves
	Spracovanie územného plánu.	250	rozpočet obce, ŠF EÚ	obec Krásna Ves
Opatrenie 6.2.2.27	Spracovanie plánu obnovy zelene obce.			
		Predpokladaný rozpočet	Zdroje financovania	Oprávnení žiadatelia
Aktivity	Výber dodávateľa prác.	podľa potreby	rozpočet obce, ŠF EÚ	obec Krásna Ves
	Spracovanie plánu obnovy.	podľa potreby	rozpočet obce, ŠF EÚ	obec Krásna Ves

Predpokladaná štruktúra finančných zdrojov (tis. Sk)									
Ciele	Oprávnené náklady spolu	Verejné zdroje						Súkromné zdroje	EIB
		Verejné zdroje spolu	Fond EÚ	Národné verejné zdroje					
				Národné verejné zdroje spolu	Štátny rozpočet	Regionálne zdroje	Miestne zdroje		
	A=B+H+CH	B=C+D	C	D=E+F+G	E	F	G	H	CH
Opatrenie 6.2.1.1	200	200	140	60	50	0	10	0	0
Opatrenie 6.2.1.2	4 580	4 580	3 206	1 374	1 145	0	229	0	0
Opatrenie 6.2.1.3	50	50	35	15	13	0	3	0	0
Opatrenie 6.2.1.4	1 060	1 060	742	318	265	0	53	0	0
Opatrenie 6.2.1.5	2 540	2 540	1 778	762	635	0	127	0	0
Opatrenie 6.2.1.6	1 060	1 060	742	318	265	0	53	0	0



Opatrenie 6.2.1.7	4 700	4 700	3 290	1 410	1 175	0	235	0	0
Opatrenie 6.2.1.8	490	490	343	147	123	0	25	0	0
Opatrenie 6.2.1.9	290	290	203	87	73	0	15	0	0
Opatrenie 6.2.1.11	15 250	15 250	10 675	4 575	3 813	0	763	0	0
Opatrenie 6.2.2.1	4 200	4 200	2 940	1 260	1 050	0	210	0	0
Opatrenie 6.2.2.2	2 500	2 063	1 375	688	625	0	62,5	438	0
Opatrenie 6.2.2.3	630	630	441	189	158	0	32	0	0
Opatrenie 6.2.2.4	27 250	22 481	14 988	7 494	6 813	0	681,3	4 769	0
Opatrenie 6.2.2.5	480	480	336	144	120	0	24	0	0
Opatrenie 6.2.2.6	900	900	630	270	225	0	45	0	0
Opatrenie 6.2.2.7	4 100	3 383	2 255	1 128	1 025	0	102,5	718	0
Opatrenie 6.2.2.8	10 150	10 150	7 105	3 045	2 538	0	508	0	0
Opatrenie 6.2.2.9	12 600	10 395	6 930	3 465	3 150	0	315,0	2 205	0
Opatrenie 6.2.2.10	550	550	385	165	138	0	28	0	0
Opatrenie 6.2.2.12	740	740	518	222	185	0	37	0	0
Opatrenie 6.2.2.14	560	560	392	168	140	0	28	0	0
Opatrenie 6.2.2.15	80	80	56	24	20	0	4	0	0
Opatrenie 6.2.2.16	60	60	42	18	15	0	3	0	0
Opatrenie 6.2.2.17	460	460	322	138	115	0	23	0	0
Opatrenie 6.2.2.18	340	340	238	102	85	0	17	0	0
Opatrenie 6.2.2.19	8 200	8 200	5 740	2 460	2 050	0	410	0	0
Opatrenie 6.2.2.20	460	460	322	138	115	0	23	0	0
Opatrenie 6.2.2.23	290	290	203	87	73	0	15	0	0
Opatrenie 6.2.2.24	330	330	231	99	83	0	17	0	0
Opatrenie 6.2.2.25	810	810	567	243	203	0	41	0	0
Opatrenie 6.2.2.26	250	250	175	75	63	0	13	0	0
Spolu	106 160	98 031	67 345	30 687	26 540	0	4 147	8 129	0

Časový horizont uskutočnenia

Ciele a opatrenia / Termín uskutočnenia		2007	2008	2009	2010	2011	2012	2013	2014	2015	2016
Cieľ 6.2.1	Rozvoj dopravnej infraštruktúry										
Opatrenie 6.2.1.1	Rekonštrukcia zastávok SAD v obci.										
Opatrenie 6.2.1.2	Výstavba chodníkov popri hlavnej ceste Bánovce – Slatina n.B. a ceste Krásna Ves- Motešice.										
Opatrenie 6.2.1.3	Budovanie miestnych cyklotrás.										
Opatrenie 6.2.1.4	Budovanie miestnych turistických cyklotrás prepájajúcich obce mikroregiónu a historické a prírodné atraktivity.										

PROGRAMOVACIE OBDOBIE 2007 - 2016



Opatrenie 6.2.2.17	Realizácia a údržba parkovej úpravy v obci.										
Opatrenie 6.2.2.18	Realizácia izolačnej zelene okolo hospodárskych dvorov, navrhovaných výrobných areálov a cintorínov.										
Opatrenie 6.2.2.19	Výstavba protizáplavových opatrení.										
Opatrenie 6.2.2.20	Rekonštrukcia domu smútku : zhotovenie krovu s prestrešením priestoru pred DS, so zvonickou a zvonom, výmena chladiaceho zariadenia, rekonštrukcia hygienických zariadení.										
Opatrenie 6.2.2.21	Podpora využívania alternatívnych zdrojov energií.										
Opatrenie 6.2.2.22	Rozšírenie elektrických rozvodov NN.										
Opatrenie 6.2.2.23	Sprístupnenie vody z miestnych prameňov verejnosti vybudovaním napájadí s posedením.										
Opatrenie 6.2.2.24	Rekonštrukcia priepustov na miestnych komunikáciach.										
Opatrenie 6.2.2.25	Výstavba filtračného zariadenia na miestnom vodovode.										
Opatrenie 6.2.2.26	Spracovanie územného plánu obce.										
Opatrenie 6.2.2.27	Spracovanie plánu obnovy zelene obce.										

Časový horizont čerpania zdrojov

Rok	Oprávnené náklady spolu	Verejné zdroje						Súkromné zdroje	EIB
		Verejné zdroje spolu	Fond EÚ	Národné verejné zdroje					
				Národné verejné zdroje spolu	Štátny rozpočet	Regionálne zdroje	Miestne zdroje		
	A=B+H+CH	B=C+D	C	D=E+F+G	E	F	G	H	CH
2007	10061	8990	6125	2865	2515	0	350	1071	0
2008	19856	18785	12982	5804	4964	0	840	1071	0
2009	19954	18883	13050	5833	4988	0	845	1071	0
2010	19664	18593	12847	5746	4916	0	830	1071	0
2011	15556	14595	10065	4530	3889	0	640	961	0
2012	6639	5677	3823	1854	1660	0	195	961	0
2013	6501	5540	3727	1813	1625	0	188	961	0
2014	6501	5540	3727	1813	1625	0	188	961	0
2015	1008	1008	705	302	252	0	50	0	0
2016	420	420	294	126	105	0	21	0	0
Spolu	106160	98031	67345	30687	26540	0	4147	8129	0

Predpokladané zdroje čerpania z fondov EÚ - Operačný program INFORMATIZÁCIA SPOLOČNOSTI

Prioritné osi programu	Fond
1 Efektívna elektronizácia verejnej správy a rozvoj elektronických služieb vrátane informatizácie zdravotníctva	ERDF
2 Rozvoj pamäťových a fondových inštitúcií a obnova ich národnej infraštruktúry	ERDF
3 Zvýšenie prístupnosti k širokopásmovému internetu	ERDF
4 Technická pomoc	ERDF

Predpokladané zdroje čerpania z fondov EÚ - Operačný program DOPRAVA

Prioritné osi programu	Hlavné aktivity v rámci prioritnej osi (opatrenia)	Fond
------------------------	--	------



1 Modernizácia a rozvoj železničnej infraštruktúry	1.1 Modernizácia a rozvoj železničných tratí (TEN -T + ostatné)	KF
2 Rozvoj cestnej infraštruktúry (TEN -T)	2.1 Výstavba diaľnic (TEN -T)	KF
3 Modernizácia a rozvoj infraštruktúry intermodálnej prepravy	3.1 Výstavba základnej siete verejných terminálov intermodálnej prepravy	KF
5 Modernizácia a rozvoj cestnej infraštruktúry (rýchlostné cesty a cesty I. triedy)	5.1 Výstavba rýchlostných komunikácií	ERDF
	5.2 Modernizácia a výstavba ciest I. triedy	ERDF
6 Rozvoj verejnej osobnej dopravy	6.1 Rozvoj železničnej a autobusovej verejnej osobnej dopravy	ERDF
7 Technická pomoc		KF

Predpokladané zdroje čerpania z fondov EÚ - REGIONÁLNY operačný program		
Prioritné osi programu	Opatrenia	Fond
1 Infraštruktúra vzdelávania	1.1 Rekonštrukcia, rozširovanie a modernizácia existujúcich vzdelávacích zariadení s cieľom zlepšenia podmienok vzdelávacieho procesu (materské, základné a stredné školy)	ERDF
2 Infraštruktúra sociálnych služieb a sociálnoprávnej ochrany a sociálnej kurately	2.1 Budovanie nových zariadení sociálnych služieb a sociálnoprávnej ochrany a sociálnej kurately a obstaranie ich vnútorného zariadenia	ERDF
	2.2 Rekonštrukcia, rozširovanie a modernizácia existujúcich zariadení sociálnych služieb a sociálnoprávnej ochrany a sociálnej kurately s cieľom zvýšenia kvality nimi poskytovaných služieb	
3 Infraštruktúra pamäťových a fondových inštitúcií na regionálnej a miestnej úrovni a revitalizácia pamiatkového fondu	3.1. Modernizácia regionálnej a miestnej infraštruktúry pamäťových a fondových inštitúcií	ERDF
	3.2 Revitalizácia a hospodárske využitie pamiatkových objektov v území	
4 Podpora konkurencieschopnosti a inovatívnej kapacity regiónov	4.1 Modernizácia a budovanie regionálnych komunikácií zaisťujúcich dopravnú obsluhu regiónu	ERDF
	4.2 Regenerácia sídiel	
5 Infraštruktúra cestovného ruchu	5.1 Podpora a obnova infraštruktúry cestovného ruchu	ERDF
6 Infraštruktúra nekomerčných záchranných služieb	6.1 Rekonštrukcia, rozširovanie a opravy stavebného fondu nekomerčných záchranných služieb a modernizácia ich vnútorného vybavenia	ERDF
7 Technická pomoc		ERDF

8.3 ŽIVOTNÉ PROSTREDIE

Strategický zámer				
Strategickým zámerom obce je nielen zachovanie existujúceho dobrého stavu životného prostredia a zvyšovania jeho kvality, ale aj eliminácia slabých stránok, neustála osveta, výchova a informovanosť o stave životného prostredia.				
Cieľ 6.3.1	Nakladanie s komunálnym a drobným stavebným odpadom			
Opatrenie 6.3.1.1	V súlade s prijatými koncepciami zabezpečiť permanentné znižovanie podielu skladovanej časti odpadov, k čomu organizovať mobilné zbery textílií, kovového odpadu, viacvrstvových obalov nebezpečných odpadov.			
		Predpokladaný rozpočet	Zdroje financovania	Oprávnení žiadatelia
Aktivity	Zvýšiť enviromentálne povedomie ľuďí.	podľa potreby	rozpočet obce	obec Krásna Ves
	Zabezpečenie zberného kontajneru 2 x ročne.	20/rok	rozpočet obce	obec Krásna Ves
	Zabezpečenie zberu nebezpečných odpadov.	podľa potreby	rozpočet obce	obec Krásna Ves
Opatrenie 6.3.1.2	Zabezpečiť separáciu komunálneho odpadu v obci.			
		Predpokladaný rozpočet	Zdroje financovania	Oprávnení žiadatelia
Aktivity	Ekonomicky motivovať obyvateľstvo.	podľa potreby	rozpočet obce	obec Krásna Ves



	Zabezpečiť požadované podmienky pre realizáciu separovaného zberu.	podľa potreby	rozpočet obce, MŽP SR	obec Krásna Ves
Opatrenie 6.3.2.3	Zabezpečiť likvidáciu čiernych skládok v obci.			
		Predpokladaný rozpočet	Zdroje financovania	Oprávnení žiadatelia
Aktivity	Lokalizácia čiernych skládok.	podľa potreby	rozpočet obce, MŽP SR	obec Krásna Ves
	Likvidácia skládok.	podľa potreby	rozpočet obce	obec Krásna Ves
Opatrenie 6.3.2.4	Výstavba kompostoviska.			
		Predpokladaný rozpočet	Zdroje financovania	Oprávnení žiadatelia
Aktivity	Vypracovanie technickej dokumentácie.	40	rozpočet obce, MŽP SR	obec Krásna Ves
	Výber vhodnej lokality a výstavba kompostoviska.	350	rozpočet obce, MŽP SR	obec Krásna Ves
Opatrenie 6.3.2.5	Výstavba zberného dvora pre separovaný zber.			
		Predpokladaný rozpočet	Zdroje financovania	Oprávnení žiadatelia
Aktivity	Výstavba zberného dvora.	400	rozpočet obce, MŽP SR	obec Krásna Ves
Opatrenie 6.3.2.6	Vydanie školiacich a propagačných materiálov na informovanie a prípravu občanov na separáciu odpadov, kompostovanie a znižovanie množstva netriedeného odpadu.			
		Predpokladaný rozpočet	Zdroje financovania	Oprávnení žiadatelia
Aktivity	Spracovanie a tlač materiálov.	podľa potreby	rozpočet obce, MŽP SR	obec Krásna Ves
Cieľ 6.3.2	Informovanosť a poradenstvo			
Opatrenie 6.3.2.1	Spracovať koncepciu zabezpečenia informovanosti, poradenstva a prevencie v oblasti ŽP. Trvale preferovať poradenstvo a prevenciu pred represiou.			
		Predpokladaný rozpočet	Zdroje financovania	Oprávnení žiadatelia
Aktivity	Vypracovanie koncepcie pre ochranu životného prostredia v obci.	podľa potreby	rozpočet obce, MŽP SR	obec Krásna Ves
	Prezentácia a šírenie osvetu v oblasti životného prostredia.	podľa potreby	rozpočet obce	obec Krásna Ves
Cieľ 6.3.3	Ochrana a racionálne využívanie vôd			
Opatrenie 6.3.3.1	Zabezpečiť dostavbu kanalizačnej siete a spustenie čističiek odpadových vôd, znížiť množstvo znečisťujúcich látok vo vypúšťaných odpadových vodách na limitovanú úroveň.			
		Predpokladaný rozpočet	Zdroje financovania	Oprávnení žiadatelia
Aktivity	Výstavba kanalizačnej siete.	31 350	Západoslovenská vodárenská spoločnosť, a.s., rozpočet obce, ŠF EÚ,	Západoslovenská vodárenská spoločnosť, a.s., obec Krásna Ves
	Napojenie domácností.	podľa potreby	Západoslovenská vodárenská spoločnosť, a.s., rozpočet obce, ŠF EÚ,	Západoslovenská vodárenská spoločnosť, a.s., obec Krásna Ves
	Spustenie ČOV / napojenie na ČOV Timoradza.	podľa potreby	Západoslovenská vodárenská spoločnosť, a.s., rozpočet obce, ŠF EÚ,	Západoslovenská vodárenská spoločnosť, a.s., obec Krásna Ves
Opatrenie 6.3.3.2	Zabezpečiť dostatok kvalitnej pitnej vody, minimalizovať straty vo vodovodných sieťach.			
		Predpokladaný rozpočet	Zdroje financovania	Oprávnení žiadatelia
Aktivity	Údržba existujúcej vodovodnej siete.	podľa potreby	Západoslovenská vodárenská spoločnosť, a.s., rozpočet obce, ŠF EÚ,	Západoslovenská vodárenská spoločnosť, a.s., obec Krásna Ves
	Pravidelný monitoring vodovodnej siete.	podľa potreby	Západoslovenská vodárenská spoločnosť, a.s.,	Západoslovenská vodárenská spoločnosť, a.s.,



			rozpočet obce, ŠF EÚ,	obec Krásna Ves
Opatrenie 6.3.3.3	Obnoviť prirodzené vodozadržné funkcie tokov a inundačných území (obnoviť staré korytá).			
		Predpokladaný rozpočet	Zdroje financovania	Oprávnení žiadateľa
Aktivity	Rekultivácia existujúcich koryt vodných tokov v obci.	podľa potreby	rozpočet obce, ŠF EÚ, podnikateľské subjekty, úvery, iné grantové schémy	obec Krásna Ves
	Pravidelný monitoring.	podľa potreby	rozpočet obce, ŠF EÚ, podnikateľské subjekty, úvery, iné grantové schémy	obec Krásna Ves
Opatrenie 6.3.3.4	Dostavba dažďovej kanalizačnej siete.			
		Predpokladaný rozpočet	Zdroje financovania	Oprávnení žiadateľa
Aktivity	Vypracovanie technickej dokumentácie a príprava projektového spisu.	100	Západoslóvenská vodárenská spoločnosť, a.s., rozpočet obce, ŠF EÚ,	Západoslóvenská vodárenská spoločnosť, a.s., obec Krásna Ves
	Výkon pozemných prác.	5 000	Západoslóvenská vodárenská spoločnosť, a.s., rozpočet obce, ŠF EÚ,	Západoslóvenská vodárenská spoločnosť, a.s., obec Krásna Ves
	Výstavba kanalizácie.	7 500	Západoslóvenská vodárenská spoločnosť, a.s., rozpočet obce, ŠF EÚ,	Západoslóvenská vodárenská spoločnosť, a.s., obec Krásna Ves
Opatrenie 6.3.3.5	Výstavba protizáplavových opatrení.			
		Predpokladaný rozpočet	Zdroje financovania	Oprávnení žiadateľa
Aktivity	Spracovanie technickej dokumentácie.	200	rozpočet obce, ŠF EÚ	obec Krásna Ves
	Výstavba protizáplavových poldrov, hrádz, atď..	8 000	rozpočet obce, ŠF EÚ	obec Krásna Ves
Opatrenie 6.3.3.6	Regulácia rieky Bebrava v intraviláne obce.			
		Predpokladaný rozpočet	Zdroje financovania	Oprávnení žiadateľa
Aktivity	Analýza súčasného stavu.	podľa potreby	rozpočet obce, ŠF EÚ, podnikateľské subjekty, úvery, iné grantové schémy	obec Krásna Ves
	Vypracovanie technickej dokumentácie.	150	rozpočet obce, ŠF EÚ, podnikateľské subjekty, úvery, iné grantové schémy	obec Krásna Ves
	Spevnenie a regulácia koryt miestnych potokov.	10 000	rozpočet obce, ŠF EÚ, podnikateľské subjekty, úvery, iné grantové schémy	obec Krásna Ves
Opatrenie 6.3.3.7	Výstavba malej vodnej nádrže.			
		Predpokladaný rozpočet	Zdroje financovania	Oprávnení žiadateľa



Aktivity	Spracovanie technickej dokumentácie.	200	rozpočet obce, ŠF EÚ, podnikateľské subjekty, úvery, iné grantové schémy	obec Krásna Ves
	Vypracovanie štúdie na výstavbu malej vodnej zdrže (nádrže) na potoku „Kopanička“ resp. Rieke „Bebrava“.	podľa potreby	rozpočet obce, ŠF EÚ, podnikateľské subjekty, úvery, iné grantové schémy	obec Krásna Ves
	Výstavba vodnej nádrže.	15 000	rozpočet obce, ŠF EÚ, podnikateľské subjekty, úvery, iné grantové schémy	obec Krásna Ves
Cieľ 6.3.4 Ochrana ovzdušia				
Opatrenie 6.3.4.1	Zabezpečiť zníženie produkovaných emisií hlavným zdrojom znečistenia – domácnosti.			
		Predpokladaný rozpočet	Zdroje financovania	Oprávnení žiadatelia
Aktivity	Obmedziť spaľovaniu fosílnych palív.	podľa potreby	rozpočet obce, ŠF EÚ, súkromné subjekty	obec, obyvatelia
	Prechod na alternatívne zdroje vykurovania.	podľa potreby	rozpočet obce, ŠF EÚ, súkromné subjekty	obec, obyvatelia

Predpokladaná štruktúra finančných zdrojov (tis. Sk)									
Ciele	Oprávnené náklady spolu	Verejné zdroje						Súkromné zdroje	EIB
		Verejné zdroje spolu	Fond EÚ	Národné verejné zdroje					
				Národné verejné zdroje spolu	Štátny rozpočet	Regionálne zdroje	Miestne zdroje		
	A=B+H+CH	B=C+D	C	D=E+F+G	E	F	G	H	CH
Opatrenie 6.3.2.4	390	390	273	117	98	0	20	0	0
Opatrenie 6.3.2.5	400	400	280	120	100	0	20	0	0
Opatrenie 6.3.3.1	31 350	25 864	17 243	8 621	7 838	0	783,8	5 486	0
Opatrenie 6.3.3.4	12 600	10 395	6 930	3 465	3 150	0	315,0	2 205	0
Opatrenie 6.3.3.5	8 200	8 200	5 740	2 460	2 050	0	410	0	0
Opatrenie 6.3.3.6	10 150	10 150	7 105	3 045	2 538	0	508	0	0
Opatrenie 6.3.3.7	15 200	15 200	10 640	4 560	3 800	0	760	0	0
Spolu	78 290	70 599	48 211	22 388	19 573	0	2 816	7 691	0

Časový horizont uskutočnenia													
Ciele a opatrenia / Termín uskutočnenia				2007	2008	2009	2010	2011	2012	2013	2014	2015	2016
Cieľ 6.3.1 Nakladanie s komunálnym a drobným stavebným odpadom													
Opatrenie 6.3.1.1	V súlade s prijatými koncepciami zabezpečiť permanentné znižovanie podielu skladovanej časti odpadov, k čomu organizovať mobilné zbery textílií, kovového odpadu, viacvrstvových obalov nebezpečných odpadov.												
Opatrenie 6.3.1.2	Zabezpečiť separáciu komunálneho odpadu v obci.												
Opatrenie 6.3.2.3	Zabezpečiť likvidáciu čiernych skládok v obci.												



Časový horizont čerpania zdrojov									
Rok	Oprávnené náklady spolu	Verejné zdroje						Súkromné zdroje	EIB
		Verejné zdroje spolu	Fond EÚ	Národné verejné zdroje					
				Národné verejné zdroje spolu	Štátny rozpočet	Regionálne zdroje	Miestne zdroje		
	A=B+H+CH	B=C+D	C	D=E+F+G	E	F	G	H	CH
2007	4113	3837	2643	1194	1028	0	166	276	0
2008	22233	19214	12975	6239	5558	0	680	3019	0
2009	22233	19214	12975	6239	5558	0	680	3019	0
2010	9963	9687	6738	2949	2491	0	459	276	0
2011	7425	7149	4961	2188	1856	0	332	276	0
2012	5375	5099	3526	1573	1344	0	229	276	0
2013	5375	5099	3526	1573	1344	0	229	276	0
2014	1575	1299	866	433	394	0	39	276	0
2015	0	0	0	0	0	0	0	0	0
2016	0	0	0	0	0	0	0	0	0
Spolu	78290	70599	48211	22388	19573	0	2816	7691	0



1 Integrovaná ochrana, racionálne využívanie vôd a protipovodňová ochrana	1.1 Zásobovanie obyvateľstva pitnou vodou	ERDF/KF
	1.2 Odvádzanie a čistenie komunálnych odpadových vôd	
	1.3 Zabezpečenie komplexnej ochrany územia SR pred povodňami	
	1.4 Sledovanie a hodnotenie stavu povrchových vôd a podzemných vôd	
2 Ochrana ovzdušia, ozónovej vrstvy a minimalizácia nepriaznivých vplyvov klimatických zmien vrátane podpory obnoviteľných zdrojov energie	2.1 Ochrana ovzdušia	ERDF/KF
	2.2 Minimalizácia nepriaznivých vplyvov klimatických zmien vrátane podpory obnoviteľných zdrojov energie	
	2.3 Ochrana ozónovej vrstvy Zeme	
3 Odpadové hospodárstvo	3.1 Podpora technológií minimalizujúcich vznik odpadov pri výrobe	ERDF/KF
	3.2 Podpora aktivít v oblasti separovaného zberu	
	3.3 Podpora aktivít na zhodnocovanie odpadov	
	3.4 Nakladanie s vybranými druhmi nebezpečných odpadov	
	3.5 Odstraňovanie environmentálnych záťaží a uzatváranie a rekultivácia skládok odpadov	
4 Ochrana a regenerácia prírodného prostredia a krajiny	4.1 Programy starostlivosti o chránené územia vrátane území NATURA 2000 a programy záchrany pre kriticky ohrozené rastliny a živočíchy vrátane monitoringu druhov a biotopov	ERDF
	4.2 Infraštruktúra ochrany prírody a krajiny	
	4.3 Informačné a propagačné aktivity	
5 Technická pomoc		KF

8.4 SOCIÁLNA OBLASŤ A ZDRAVOTNÍCTVO

Strategický zámer				
Neustále rozvíjať širokú paletu sociálnych a zdravotných služieb poskytovaných v obci. Dbáť o ich dostupnosť, kvalitu a vzájomnú vyváženosť za účelom dosiahnutia dôstojných podmienok života všetkých kategórií obyvateľov obce.				
Cieľ 6.4.1	Doplniť chýbajúcu infraštruktúru sociálnych zariadení v obci a zvýšiť ich kvalitu.			
Opatrenie 6.4.1.1	Vybudovať/zriadiť zariadenie poskytujúce sociálne služby (dom opatrovateľskej služby, denný stacionár).			
		Predpokladaný rozpočet	Zdroje financovania	Oprávnení žiadatelia
Aktivity	Výber vhodnej alternatívny zariadení.	podľa potreby	-	obec Krásna Ves
	Vypracovanie technickej dokumentácie.	150	rozpočet obce, ŠF EÚ, zdroje neziskových organizácií	obec Krásna Ves
	Realizácia – výstavba / rekonštrukcia budov pre zariadenia poskytujúce sociálne služby.	8 000	rozpočet obce, ŠF EÚ, zdroje neziskových organizácií	obec Krásna Ves
Opatrenie 6.4.1.2	Výstavba nájomných bytov v obci.			
		Predpokladaný rozpočet	Zdroje financovania	Oprávnení žiadatelia
Aktivity	Výber lokality.	podľa potreby	rozpočet obce, ŠF EÚ, podnikateľské subjekty, úvery, iné grantové schémy	obec Krásna Ves
	Vypracovanie technickej dokumentácie.	150	rozpočet obce, ŠF EÚ, podnikateľské subjekty, úvery, iné grantové schémy	obec Krásna Ves



	Výstavba nájomných bytov.	19 000	rozpočet obce, ŠF EÚ, podnikateľské subjekty, úvery, iné grantové schémy	obec Krásna Ves
Opatrenie 6.4.1.3	Vybudovať/zriadiť zariadenie poskytujúce sociálne služby – stredisko osobnej hygieny.			
		Predpokladaný rozpočet	Zdroje financovania	Oprávnení žiadatelia
Aktivity	Výber vhodnej alternatívny zariadení.	podľa potreby	-	obec Krásna Ves
	Vypracovanie technickej dokumentácie.	100	rozpočet obce, ŠF EÚ, zdroje neziskových organizácií	obec Krásna Ves
	Realizácia – výstavba / rekonštrukcia budov pre zariadenia poskytujúce sociálne služby.	5 000	rozpočet obce, ŠF EÚ, zdroje neziskových organizácií	obec Krásna Ves
Opatrenie 6.4.1.4	Vybudovať/zriadiť zariadenie poskytujúce sociálne služby – obecná práčovňa.			
		Predpokladaný rozpočet	Zdroje financovania	Oprávnení žiadatelia
Aktivity	Výber vhodnej alternatívny zariadení.	podľa potreby	-	obec Krásna Ves
	Vypracovanie technickej dokumentácie.	80	rozpočet obce, ŠF EÚ, zdroje neziskových organizácií	obec Krásna Ves
	Realizácia – výstavba / rekonštrukcia budov pre zariadenia poskytujúce sociálne služby.	2 000	rozpočet obce, ŠF EÚ, zdroje neziskových organizácií	obec Krásna Ves
Cieľ 6.4.2	Zlepšiť úroveň poskytovania zdravotníckych a sociálnych služieb.			
Opatrenie 6.4.2.1	Zlepšenie úrovne poskytovania domácej ošetrovateľskej starostlivosti, rozšírenie jej služieb o poskytovanie rehabilitačných cvičení.			
		Predpokladaný rozpočet	Zdroje financovania	Oprávnení žiadatelia
Aktivity	Zvýšenie kvality poskytovaných služieb.	podľa potreby	ZP	súkromné subjekty
	Zvýšenie personálnych kapacít v prípade potreby.	podľa potreby	ZP	súkromné subjekty
Opatrenie 6.4.2.2	Zabezpečiť aspoň raz mesačne poradňu v obci.			
		Predpokladaný rozpočet	Zdroje financovania	Oprávnení žiadatelia
Aktivity	Zabezpečenie personálnych kapacít.	podľa potreby	rozpočet obce	obec Krásna Ves
	Zabezpečenie priestorov.	podľa potreby	rozpočet obce	obec Krásna Ves
Opatrenie 6.4.2.3	Zabezpečiť dostupnosť zdravotnej starostlivosti pre dospelých občanov.			
		Predpokladaný rozpočet	Zdroje financovania	Oprávnení žiadatelia
Aktivity	Zabezpečiť v súčinnosti s okresným mestom a spádovou obcou pre oblasť poskytovania zdravotníckych služieb ich maximálnu dostupnosť.	podľa potreby	Minister. zdravotníctva	obec Krásna Ves
Opatrenie 6.4.2.4	Zabezpečovať komplexnú zdravotnú starostlivosť o starých ľudí a dlhodobo chorých.			
		Predpokladaný rozpočet	Zdroje financovania	Oprávnení žiadatelia
Aktivity	Analýza dopytu po uvedených službách.	podľa potreby	Minister. zdravotníctva	obec Krásna Ves
	Zabezpečenie personálnych kapacít, priestorov a finančných prostriedkov.	podľa potreby	Minister. zdravotníctva	obec Krásna Ves
Opatrenie 6.4.2.5	Zvýšiť úroveň poskytovaných sociálnych služieb.			
		Predpokladaný rozpočet	Zdroje financovania	Oprávnení žiadatelia



Aktivity	Zvýšenie kvality poskytovaných služieb.	podľa potreby	rozpočet obce, n.o.	obec, n.o.
	Zvýšenie personálnych kapacít v prípade potreby.	podľa potreby	rozpočet obce	obec Krásna Ves
Opatrenie 6.4.2.6	Podporiť služby pre marginalizované skupiny občanov a týrané ženy.			
		Predpokladaný rozpočet	Zdroje financovania	Oprávnení žiadatelia
Aktivity	Analýza dopytu po uvedených službách.	podľa potreby	Minister. zdravotníctva	obec, n.o.
	Zabezpečenie personálnych kapacít.	podľa potreby	Minister. zdravotníctva	obec, n.o.
	Zabezpečenie priestorov.	podľa potreby	Minister. zdravotníctva	obec, n.o.
Opatrenie 6.4.2.7	Zriadenie zdravotníckej infraštruktúry – ordinácia praktického lekára.			
		Predpokladaný rozpočet	Zdroje financovania	Oprávnení žiadatelia
Aktivity	Vypracovanie technickej dokumentácie.	podľa potreby	ŠF EÚ, podnikateľské subjekty, úvery, iné grantové schémy	podnikateľské subjekty
	Zriadenie zdravotníckej infraštruktúry.	podľa potreby	ŠF EÚ, podnikateľské subjekty, úvery, iné grantové schémy	podnikateľské subjekty
Opatrenie 6.4.2.8	Zriadenie klubu mladých.			
		Predpokladaný rozpočet	Zdroje financovania	Oprávnení žiadatelia
Aktivity	Príprava priestorového vybavenia.	podľa potreby	rozpočet obce, ŠF EÚ	obec Krásna Ves
	Príprava materiálneho vybavenia.	podľa potreby	rozpočet obce, ŠF EÚ	obec Krásna Ves
Opatrenie 6.4.2.9	Zriadenie zdravotníckej infraštruktúry – lekárňu.			
		Predpokladaný rozpočet	Zdroje financovania	Oprávnení žiadatelia
Aktivity	Vypracovanie technickej dokumentácie.	podľa potreby	ŠF EÚ, podnikateľské subjekty, úvery, iné grantové schémy	podnikateľské subjekty
	Zriadenie zdravotníckej infraštruktúry.	podľa potreby	ŠF EÚ, podnikateľské subjekty, úvery, iné grantové schémy	podnikateľské subjekty

Predpokladaná štruktúra finančných zdrojov (tis. Sk)									
Ciele	Oprávnené náklady spolu	Verejné zdroje						Súkromné zdroje	EIB
		Verejné zdroje spolu	Fond EÚ	Národné verejné zdroje					
				Národné verejné zdroje spolu	Štátny rozpočet	Regionálne zdroje	Miestne zdroje		
	A=B+H+CH	B=C+D	C	D=E+F+G	E	F	G	H	CH
Opatrenie 6.4.1.1	8150	8 150	5 705	2 445	2 038	0	408	0	0
Opatrenie 6.4.1.2	19150	19 150	13 405	5 745	4 788	0	958	0	0
Opatrenie 6.4.1.3	5 100	5 100	3 570	1 530	1 275	0	255	0	0
Opatrenie 6.4.1.4	2 080	2 080	1 456	624	520	0	104	0	0
Spolu	34 480	34 480	24 136	10 344	8 620	0	1 724	0	0



Časový horizont uskutočnenia												
Ciele a opatrenia / Termín uskutočnenia			2007	2008	2009	2010	2011	2012	2013	2014	2015	2016
Cieľ 6.4.1 Doplniť chýbajúcu infraštruktúru sociálnych zariadení v obci a zvýšiť ich kvalitu.												
Opatrenie 6.4.1.1	Vybudovať/zriadiť zariadenie poskytujúce sociálne služby (dom opatrovateľskej služby, denný stacionár).											
Opatrenie 6.4.1.2	Výstavba nájomných bytov v obci.											
Opatrenie 6.4.1.3	Vybudovať/zriadiť zariadenie poskytujúce sociálne služby – stredisko osobnej hygieny.											
Opatrenie 6.4.1.4	Vybudovať/zriadiť zariadenie poskytujúce sociálne služby – obecná práčovňa.											
Cieľ 6.4.2 Zlepšiť úroveň poskytovania zdravotníckych a sociálnych služieb.												
Opatrenie 6.4.2.1	Zlepšenie úrovne poskytovania domácej ošetrovateľskej starostlivosti, rozšírenie jej služieb o poskytovanie rehabilitačných cvičení.											
Opatrenie 6.4.2.2	Zabezpečiť aspoň raz mesačne poradňu v obci.											
Opatrenie 6.4.2.3	Zabezpečiť dostupnosť zdravotnej starostlivosti pre dospelých občanov.											
Opatrenie 6.4.2.4	Zabezpečovať komplexnú zdravotnú starostlivosť o starých ľudí a dlhodobo chorých.											
Opatrenie 6.4.2.5	Zvýšiť úroveň poskytovaných sociálnych služieb.											
Opatrenie 6.4.2.6	Podporiť služby pre marginalizované skupiny občanov a týrané ženy.											
Opatrenie 6.4.2.7	Zriadenie zdravotníckej infraštruktúry – ordinácia praktického lekára.											
Opatrenie 6.4.2.8	Zriadenie klubu mladých.											
Opatrenie 6.4.2.9	Zriadenie zdravotníckej infraštruktúry – lekáreň.											

Časový horizont čerpania zdrojov									
Rok	Oprávnené náklady spolu	Verejné zdroje						Súkromné zdroje	EIB
		Verejné zdroje spolu	Fond EÚ	Národné verejné zdroje					
	Národné verejné zdroje spolu			Štátny rozpočet	Regionálne zdroje	Miestne zdroje			
	A=B+H+CH	B=C+D	C	D=E+F+G	E	F	G	H	CH
2007	0	0	0	0	0	0	0	0	0
2008	8620	8620	6034	2586	2155	0	431	0	0
2009	8620	8620	6034	2586	2155	0	431	0	0
2010	8620	8620	6034	2586	2155	0	431	0	0
2011	8620	8620	6034	2586	2155	0	431	0	0
2012	0	0	0	0	0	0	0	0	0
2013	0	0	0	0	0	0	0	0	0
2014	0	0	0	0	0	0	0	0	0
2015	0	0	0	0	0	0	0	0	0
2016	0	0	0	0	0	0	0	0	0
Spolu	34480	34480	24136	10344	8620	0	1724	0	0

Predpokladané zdroje čerpania z fondov EÚ - REGIONÁLNY operačný program		
Prioritné osi programu	Opatrenia	Fond
1 Infraštruktúra vzdelávania	1.1 Rekonštrukcia, rozširovanie a modernizácia existujúcich vzdelávacích zariadení s cieľom zlepšenia podmienok vzdelávacieho procesu (materské, základné a stredné školy)	ERDF



2 Infraštruktúra sociálnych služieb a sociálnoprávnej ochrany a sociálnej kurately	2.1 Budovanie nových zariadení sociálnych služieb a sociálnoprávnej ochrany a sociálnej kurately a obstaranie ich vnútorného zariadenia	ERDF
	2.2 Rekonštrukcia, rozširovanie a modernizácia existujúcich zariadení sociálnych služieb a sociálnoprávnej ochrany a sociálnej kurately s cieľom zvýšenia kvality nimi poskytovaných služieb	
3 Infraštruktúra pamäťových a fondových inštitúcií na regionálnej a miestnej úrovni a revitalizácia pamiatkového fondu	3.1. Modernizácia regionálnej a miestnej infraštruktúry pamäťových a fondových inštitúcií	ERDF
	3.2 Revitalizácia a hospodárske využitie pamiatkových objektov v území	
4 Podpora konkurencieschopnosti a inovatívnej kapacity regiónov	4.1 Modernizácia a budovanie regionálnych komunikácií zaisťujúcich dopravnú obslužnosť regiónu	ERDF
	4.2 Regenerácia sídiel	
5 Infraštruktúra cestovného ruchu	5.1 Podpora a obnova infraštruktúry cestovného ruchu	ERDF
6 Infraštruktúra nekomerčných záchranných služieb	6.1 Rekonštrukcia, rozširovanie a opravy stavebného fondu nekomerčných záchranných služieb a modernizácia ich vnútorného vybavenia	ERDF
7 Technická pomoc		ERDF

Predpokladané zdroje čerpania z fondov EÚ - Operačný program ZAMESTNANOSŤ A SOCIÁLNA INKLÚZIA

Prioritné osi programu	Opatrenia	Fond
1 Podpora rastu zamestnanosti a sociálnej inklúzie	1.1 Podpora programov v oblasti podpory zamestnanosti a riešenia nezamestnanosti a dlhodobej nezamestnanosti	ESF
	1.2 Podpora sociálnej inklúzie prostredníctvom rozvoja sociálnych služieb a opatrení sociálnoprávnej ochrany a sociálnej kurately a zdravotníckych služieb s osobitným zreteľom na marginalizované rómske komunity	
	1.3 Podpora vytvárania rovnosti príležitostí v prístupe na trh práce a podpora integrácie znevýhodnených skupín na trh práce s osobitným zreteľom na marginalizované rómske komunity	
	1.4 Podpora zosúladienia rodinného a pracovného života a starostlivosti o malé deti	
	1.5 Budovanie kapacít a zlepšenie kvality verejnej správy a mimovládnych neziskových organizácií	
3 Technická pomoc		ESF

Predpokladané zdroje čerpania z fondov EÚ - Operačný program ZDRAVOTNÍCTVO

Prioritné osi programu	Opatrenia	Fond
1 Modernizácia zdravotníctva	1.1 Reštrukturalizácia, rozširovanie a modernizácia zdravotníckych zariadení	ERDF
	1.2 Informovanosť občanov	
	1.3 Zvýšenie informatizácie zdravotníctva	
2 Technická pomoc		ERDF

8.5 ŠKOLSTVO A ŠPORT**Strategický zámer**

Zabezpečenie všestranného rozvoja detí a mládeže. Zlepšenie technického stavu a vybavenia škôl. V športe umožniť ponuku čo najširšej palety služieb, zabezpečiť čo najefektívnejšie a transparentné využitie verejných financií ku prospechu všetkých občanov obce. Podpora existujúcich športových podujatí, ako aj vytváranie vhodných podmienok pre rozvoj rôznych druhov športu nielen pre obyvateľov obce.

Cieľ 6.5.1 Budovanie a rozvoj školskej infraštruktúry.

Opatrenie 6.5.1.1	Modernizovať a rekonštruovať budovu materskej školy a školskej jedálne.			
		Predpokladaný rozpočet	Zdroje financovania	Oprávnení žiadatelia
Aktivity	Výmena plastových okien.	200	rozpočet obce, ŠF EÚ	obec Krásna Ves
	Zateplenie budovy.	250	rozpočet obce, ŠF	obec Krásna Ves



			EÚ	
	Výmena strešnej krytiny.	400	rozpočet obce, ŠF EÚ	obec Krásna Ves
Opatrenie 6.5.1.2	Modernizácia vnútorného vybavenia materskej školy.			
		Predpokladaný rozpočet	Zdroje financovania	Oprávnení žiadateľa
Aktivity	Výber vhodného dodávateľa.	podľa potreby	rozpočet obce, ŠF EÚ	obec Krásna Ves
	Nákup zariadení.	350	rozpočet obce, ŠF EÚ	obec Krásna Ves
Opatrenie 6.5.1.3	Rekonštrukcia sociálnych zariadení v budove materskej školy.			
		Predpokladaný rozpočet	Zdroje financovania	Oprávnení žiadateľa
Aktivity	Rekonštrukcia sociálnych zariadení.	podľa potreby	rozpočet obce, ŠF EÚ	obec Krásna Ves
Opatrenie 6.5.1.4	Vybudovanie športových ihrísk pre potreby školy, oplatenie areálu.			
		Predpokladaný rozpočet	Zdroje financovania	Oprávnení žiadateľa
Aktivity	Spracovanie technickej dokumentácie.	40	rozpočet obce, ŠF EÚ, MŠ SR	obec Krásna Ves
	Výstavba ihrísk.	500	rozpočet obce, ŠF EÚ, MŠ SR	obec Krásna Ves
Opatrenie 6.5.1.5	Rekonštrukcia a rozšírenie priestorov obecnej knižnice.			
		Predpokladaný rozpočet	Zdroje financovania	Oprávnení žiadateľa
Aktivity	Spracovanie technickej dokumentácie.	40	rozpočet obce, ŠF EÚ, MŠ SR	obec Krásna Ves
	Rekonštrukcia priestorov.	450	rozpočet obce, ŠF EÚ, MŠ SR	obec Krásna Ves
Opatrenie 6.5.1.6	Obstaranie počítačového vybavenia a napojenie na internet v priestoroch knižnice.			
		Predpokladaný rozpočet	Zdroje financovania	Oprávnení žiadateľa
Aktivity	Nákup výpočtovej techniky.	podľa potreby	rozpočet obce, ŠF EÚ, MŠ SR	obec Krásna Ves
Opatrenie 6.5.1.7	Zriadenie nových počítačovej učebne pre potreby materskej školy.			
		Predpokladaný rozpočet	Zdroje financovania	Oprávnení žiadateľa
Aktivity	Nákup výpočtovej techniky.	podľa potreby	rozpočet obce, ŠF EÚ, MŠ SR	obec Krásna Ves
Opatrenie 6.5.1.8	Výstavba priestorov pre uskutočňovanie neformálneho vzdelávania.			
		Predpokladaný rozpočet	Zdroje financovania	Oprávnení žiadateľa
Aktivity	Spracovanie technickej dokumentácie.	50	rozpočet obce, ŠF EÚ, MŠ SR	obec Krásna Ves
	Zabezpečenie priestorov.	500	rozpočet obce, ŠF EÚ, MŠ SR	obec Krásna Ves
Cieľ 6.5.2	Trvalé skvalitňovanie vyváženej ponuky výkonnostného a rekreačného športu.			
Opatrenie 6.5.2.1	Vybudovanie športovej infraštruktúry – tenisové kurty.			
		Predpokladaný rozpočet	Zdroje financovania	Oprávnení žiadateľa
Aktivity	Výber lokality a spracovanie technickej dokumentácie.	80	rozpočet obce, ŠF EÚ, MŠ SR	obec Krásna Ves
	Výstavba infraštruktúry.	1 500	rozpočet obce, ŠF EÚ, MŠ SR	obec Krásna Ves
Opatrenie 6.5.2.2	Rekonštrukcia existujúcej športovej infraštruktúry v obci – futbalové ihrisko s kabínami.			
		Predpokladaný rozpočet	Zdroje financovania	Oprávnení žiadateľa
Aktivity	Vypracovanie technickej dokumentácie.	50	rozpočet obce, ŠF EÚ, podnikateľské subjekty, úvery, iné grantové schémy	obec Krásna Ves



	Rekonštrukcia infraštruktúry.	700	rozpočet obce, ŠF EÚ, podnikateľské subjekty, úvery, iné grantové schémy	obec Krásna Ves
Opatrenie 6.5.2.3	Výstavba cykloturistických trás.			
		Predpokladaný rozpočet	Zdroje financovania	Oprávnení žiadatelia
Aktivity	Spracovanie technickej dokumentácie.	podľa potreby	rozpočet obce, ŠF EÚ	obec, podnikateľské subjekty
	Výstavba trás.	podľa potreby	rozpočet obce, ŠF EÚ	obec, podnikateľské subjekty
Opatrenie 6.5.2.4	Vytváranie materiálnych a finančných podmienok na rozvoj výkonnostného a rekreačného športu v obci.			
		Predpokladaný rozpočet	Zdroje financovania	Oprávnení žiadatelia
Aktivity	Zabezpečenie materiálno-technického a finančného vybavenia.	podľa možností	rozpočet obce, podnikateľské subjekty	obec, podnikateľské subjekty
Opatrenie 6.5.2.5	Podpora organizácie športových podujatí regionálneho významu.			
		Predpokladaný rozpočet	Zdroje financovania	Oprávnení žiadatelia
Aktivity	Zabezpečenie personálnych kapacít.	podľa možností	rozpočet obce, podnikateľské subjekty	obec, podnikateľské subjekty
	Zabezpečenie materiálno-technického a finančného vybavenia.	podľa možností	rozpočet obce, podnikateľské subjekty	obec, podnikateľské subjekty
Opatrenie 6.5.2.6	Podpora športových aktivít zdravotne postihnutých občanov.			
		Predpokladaný rozpočet	Zdroje financovania	Oprávnení žiadatelia
Aktivity	Zabezpečenie materiálno-technického a finančného vybavenia.	podľa možností	rozpočet obce, podnikateľské subjekty	obec, podnikateľské subjekty
Opatrenie 6.5.2.7	Podporovať talentovanú mládež.			
		Predpokladaný rozpočet	Zdroje financovania	Oprávnení žiadatelia
Aktivity	Zabezpečenie materiálno-technického a finančného vybavenia.	podľa možností	rozpočet obce, podnikateľské subjekty	obec, podnikateľské subjekty
Opatrenie 6.5.2.8	Spolupracovať s občianskymi združeniami, inými právnickými a fyzickými osobami, pôsobiacimi v oblasti telesnej kultúry.			
		Predpokladaný rozpočet	Zdroje financovania	Oprávnení žiadatelia
Aktivity	Zabezpečenie personálnych kapacít.	podľa potreby	rozpočet obce	obec Krásna Ves
Opatrenie 6.5.2.9	Vybudovanie športovej infraštruktúry – basketbalové a plážové pri kúpalisku.			
		Predpokladaný rozpočet	Zdroje financovania	Oprávnení žiadatelia
Aktivity	Výber lokality a spracovanie technickej dokumentácie.	70	rozpočet obce, podnikateľské subjekty	obec, podnikateľské subjekty
	Výstavba infraštruktúry.	1 700	rozpočet obce, podnikateľské subjekty	obec, podnikateľské subjekty
Opatrenie 6.5.2.10	Nákup športového náčinia.			
		Predpokladaný rozpočet	Zdroje financovania	Oprávnení žiadatelia
Aktivity	Nákup náčinia.	podľa možností	rozpočet obce, ŠF EÚ, podnikateľské subjekty, úvery, iné grantové schémy	obec Krásna Ves
Opatrenie 6.5.2.11	Výstavba multifunkčného športového areálu s príslušenstvom.			



		Predpokladaný rozpočet	Zdroje financovania	Oprávnení žiadatelia
Aktivity	Vypracovanie technickej dokumentácie.	100	rozpočet obce, ŠF EÚ, podnikateľské subjekty, úvery, iné grantové schémy	obec Krásna Ves
	Príprava pozemku.	3 000	rozpočet obce, ŠF EÚ, podnikateľské subjekty, úvery, iné grantové schémy	obec Krásna Ves
	Výstavba športového areálu.	9 000	rozpočet obce, ŠF EÚ, podnikateľské subjekty, úvery, iné grantové schémy	obec Krásna Ves
Opatrenie 6.5.2.12	Výstavba otvorených a krytých bazénov.			
		Predpokladaný rozpočet	Zdroje financovania	Oprávnení žiadatelia
Aktivity	Vypracovanie podnikateľského plánu.	70	rozpočet obce, ŠF EÚ, podnikateľské subjekty, úvery, iné grantové schémy	obec Krásna Ves
	Vypracovanie technickej dokumentácie.	250	rozpočet obce, ŠF EÚ, podnikateľské subjekty, úvery, iné grantové schémy	obec Krásna Ves
	Uskutočnenie verejného obstarávania.	podľa potreby	rozpočet obce, ŠF EÚ, podnikateľské subjekty, úvery, iné grantové schémy	obec Krásna Ves
	Výstavba bazénov.	12 000	rozpočet obce, ŠF EÚ, podnikateľské subjekty, úvery, iné grantové schémy	obec Krásna Ves
Opatrenie 6.5.2.13	Výstavba minigolfového ihriska.			
		Predpokladaný rozpočet	Zdroje financovania	Oprávnení žiadatelia
Aktivity	Vypracovanie technickej dokumentácie.	120	rozpočet obce, ŠF EÚ, podnikateľské subjekty, úvery, iné grantové schémy	obec Krásna Ves
	Výstavba ihriska.	6 000	rozpočet obce, ŠF EÚ, podnikateľské subjekty, úvery, iné grantové schémy	obec Krásna Ves

Predpokladaná štruktúra finančných zdrojov (tis. Sk)

Ciele	Oprávnené náklady spolu	Verejné zdroje						Súkromné zdroje	EIB
		Verejné zdroje spolu	Fond EÚ	Národné verejné zdroje					
				Národné verejné zdroje spolu	Štátny rozpočet	Regionálne zdroje	Miestne zdroje		
	A=B+H+CH	B=C+D	C	D=E+F+G	E	F	G	H	CH
Opatrenie 6.5.1.1	850	850	595	255	213	0	43	0	0
Opatrenie 6.5.1.2	350	350	245	105	88	0	18	0	0
Opatrenie 6.5.1.4	540	540	378	162	135	0	27	0	0
Opatrenie 6.5.1.5	490	490	343	147	123	0	25	0	0
Opatrenie 6.5.1.8	550	550	385	165	138	0	28	0	0
Opatrenie 6.5.2.1	1 580	1 580	1 106	474	395	0	79	0	0
Opatrenie 6.5.2.2	750	750	525	225	188	0	38	0	0



Opatrenie 6.5.2.9	1 770	1 460	974	487	443	0	44,3	310	0
Opatrenie 6.5.2.11	12 100	12 100	8 470	3 630	3 025	0	605	0	0
Opatrenie 6.5.2.12	12 320	12 320	8 624	3 696	3 080	0	616	0	0
Opatrenie 6.5.2.13	6 120	6 120	4 284	1 836	1 530	0	306	0	0
Spolu	37 420	37 110	25 929	11 182	9 355	0	1 827	310	0

Časový horizont uskutočnenia											
Ciele a opatrenia / Termín uskutočnenia		2007	2008	2009	2010	2011	2012	2013	2014	2015	2016
Cieľ 6.5.1 Budovanie a rozvoj školskej infraštruktúry.											
Opatrenie 6.5.1.1	Modernizovať a rekonštruovať budovu materskej školy a školskej jedálne.										
Opatrenie 6.5.1.2	Modernizácia vnútorného vybavenia materskej školy.										
Opatrenie 6.5.1.3	Rekonštrukcia sociálnych zariadení v budove materskej školy.										
Opatrenie 6.5.1.4	Vybudovanie športových ihrísk pre potreby školy, oplotenie areálu.										
Opatrenie 6.5.1.5	Rekonštrukcia a rozšírenie priestorov obecnej knižnice.										
Opatrenie 6.5.1.6	Obstaranie počítačového vybavenia a napojenie na internet v priestoroch knižnice.										
Opatrenie 6.5.1.7	Zriadenie nových počítačovej učebne pre potreby materskej školy.										
Opatrenie 6.5.1.8	Výstavba priestorov pre uskutočňovanie neformálneho vzdelávania.										
Cieľ 6.5.2 Trvalé skvalitňovanie vyváženej ponuky výkonnostného a rekreačného športu.											
Opatrenie 6.5.2.1	Vybudovanie športovej infraštruktúry – tenisové kurty.										
Opatrenie 6.5.2.2	Rekonštrukcia existujúcej športovej infraštruktúry v obci – futbalové ihrisko s kabínami.										
Opatrenie 6.5.2.3	Výstavba cykloturistických trás.										
Opatrenie 6.5.2.4	Vytváranie materiálnych a finančných podmienok na rozvoj výkonnostného a rekreačného športu v obci.										
Opatrenie 6.5.2.5	Podpora organizácie športových podujatí regionálneho významu.										
Opatrenie 6.5.2.6	Podpora športových aktivít zdravotne postihnutých občanov.										
Opatrenie 6.5.2.7	Podporovať talentovanú mládež.										
Opatrenie 6.5.2.8	Spolupracovať s občianskymi združeniami, inými právnickými a fyzickými osobami, pôsobiacimi v oblasti telesnej kultúry.										
Opatrenie 6.5.2.9	Vybudovanie športovej infraštruktúry – basketbalové a plážové pri kúpalisku.										
Opatrenie 6.5.2.10	Nákup športového náčinia.										
Opatrenie 6.5.2.11	Výstavba multifunkčného športového areálu s príslušenstvom.										
Opatrenie 6.5.2.12	Výstavba otvorených a krytých bazénov.										
Opatrenie 6.5.2.13	Výstavba minigolfového ihriska.										

Časový horizont čerpania zdrojov									
Rok	Oprávnené náklady spolu	Verejné zdroje						Súkromné zdroje	EIB
		Verejné zdroje spolu	Fond EÚ	Národné verejné zdroje					
				Národné verejné zdroje spolu	Štátny rozpočet	Regionálne zdroje	Miestne zdroje		



	A=B+H+CH	B=C+D	C	D=E+F+G	E	F	G	H	CH
2007	445	445	312	134	111	0	22	0	0
2008	6275	6198	4326	1871	1569	0	303	77	0
2009	9355	9278	6482	2795	2339	0	457	77	0
2010	9355	9278	6482	2795	2339	0	457	77	0
2011	8910	8833	6171	2662	2228	0	434	77	0
2012	3080	3080	2156	924	770	0	154	0	0
2013	0	0	0	0	0	0	0	0	0
2014	0	0	0	0	0	0	0	0	0
2015	0	0	0	0	0	0	0	0	0
2016	0	0	0	0	0	0	0	0	0
Spolu	37420	37110	25929	11182	9355	0	1827	310	0

Predpokladané zdroje čerpania z fondov EÚ - Operačný program VZDELÁVANIE

Prioritné osi programu	Opatrenia	Fond
1 Moderné vzdelávanie pre znalostnú spoločnosť	1.1 Premena tradičnej školy na modernú	ESF
	1.2 Vysoké školy a výskum a vývoj ako motory rozvoja znalostnej spoločnosti	
	1.3 Celoživotné vzdelávanie pre všetkých ako základný princíp znalostnej spoločnosti	
	1.4 Zvyšovanie vzdelanostnej úrovne osôb s osobitými vzdelávacími potrebami so zreteľom na marginalizované rómske komunity	
3 Technická pomoc		ESF

Predpokladané zdroje čerpania z fondov EÚ - REGIONÁLNY operačný program

Prioritné osi programu	Opatrenia	Fond
1 Infraštruktúra vzdelávania	1.1 Rekonštrukcia, rozširovanie a modernizácia existujúcich vzdelávacích zariadení s cieľom zlepšenia podmienok vzdelávacieho procesu (materské, základné a stredné školy)	ERDF
2 Infraštruktúra sociálnych služieb a sociálnoprávnej ochrany a sociálnej kurately	2.1 Budovanie nových zariadení sociálnych služieb a sociálnoprávnej ochrany a sociálnej kurately a obstaranie ich vnútorného zariadenia	ERDF
	2.2 Rekonštrukcia, rozširovanie a modernizácia existujúcich zariadení sociálnych služieb a sociálnoprávnej ochrany a sociálnej kurately s cieľom zvýšenia kvality nimi poskytovaných služieb	
3 Infraštruktúra pamäťových a fondových inštitúcií na regionálnej a miestnej úrovni a revitalizácia pamiatkového fondu	3.1. Modernizácia regionálnej a miestnej infraštruktúry pamäťových a fondových inštitúcií	ERDF
	3.2 Revitalizácia a hospodárske využitie pamiatkových objektov v území	
4 Podpora konkurencieschopnosti a inovatívnej kapacity regiónov	4.1 Modernizácia a budovanie regionálnych komunikácií zaisťujúcich dopravnú obslužnosť regiónu	ERDF
	4.2 Regenerácia sídiel	
5 Infraštruktúra cestovného ruchu	5.1 Podpora a obnova infraštruktúry cestovného ruchu	ERDF
6 Infraštruktúra nekomerčných záchranných služieb	6.1 Rekonštrukcia, rozširovanie a opravy stavebného fondu nekomerčných záchranných služieb a modernizácia ich vnútorného vybavenia	ERDF
7 Technická pomoc		ERDF

8.6 KULTÚRA**Strategický zámer**

Trvalé pôsobenie na kultúrne povedomie obyvateľov širokou paletou kultúrnych aktivít organizovaných externými subjektami. Existencia dôstojných priestorov pre kultúrne aktivity je povinnosť obce. Priebežná a kreatívna propagácia podujatí má vplyv na imidž obce tým aj na cestovný ruch.

Cieľ 6.6.1 Zachovanie kultúrno-historického potenciálu obce a rozvoj kultúrnych, informačných a



voľnočasových aktivít v nadväznosti na rozvoj cestovného ruchu na regionálnej a miestnej úrovni.				
Opatrenie 6.6.1.1	Rekonštrukcia kultúrnej infraštruktúry – strecha, sklené výplne, obvodový plášť.			
		Predpokladaný rozpočet	Zdroje financovania	Oprávnení žiadatelia
Aktivity	Vypracovanie technickej dokumentácie.	80	rozpočet obce, ŠF EÚ	obec Krásna Ves
	Rekonštrukcia infraštruktúry.	1 200	rozpočet obce, ŠF EÚ	obec Krásna Ves
Opatrenie 6.6.1.2	Rekonštrukcia tradičnej architektúry a zriadenie stálych expozícií z pôvodného štýlu života obyvateľov regiónu.			
		Predpokladaný rozpočet	Zdroje financovania	Oprávnení žiadatelia
Aktivity	Výber vhodných objektov.	podľa potreby	rozpočet obce	obec Krásna Ves
	Vyriešenie vlastníckych vzťahov.	podľa potreby	rozpočet obce, ŠF EÚ, MK SR	obec Krásna Ves
	Rekonštrukcia a vybavenie expozície.	podľa potreby	rozpočet obce, ŠF EÚ, MK SR	obec Krásna Ves
Opatrenie 6.6.1.3	Prepojiť obce so subjektami cestovného ruchu, agroturistiky.			
		Predpokladaný rozpočet	Zdroje financovania	Oprávnení žiadatelia
Aktivity	Zabezpečenie personálnych kapacít.	podľa potreby	rozpočet obce	obec Krásna Ves
Opatrenie 6.6.1.4	Budovanie remeselníckych dvorov.			
		Predpokladaný rozpočet	Zdroje financovania	Oprávnení žiadatelia
Aktivity	Výber a rekonštrukcia vhodných budov na alokáciu remeselného dvora.	podľa potreby	rozpočet obce, ŠF EÚ	obec Krásna Ves
	Zabezpečenie personálnych kapacít.	podľa potreby	rozpočet obce, ŠF EÚ	obec Krásna Ves
	Materiálne zabezpečenie remeselných dvorov predmetmi s kultúrohistorickou hodnotou.	podľa potreby	rozpočet obce, ŠF EÚ	obec Krásna Ves
Opatrenie 6.6.1.5	Vybudovanie turistických a náučných trás pre žiakov, študentov, rodiny s deťmi, priemerných aj náročných klientov s využitím kultúrno – historického, folklórneho aj prírodného bohatstva.			
		Predpokladaný rozpočet	Zdroje financovania	Oprávnení žiadatelia
Aktivity	Zabezpečenie personálnych kapacít.	podľa potreby	rozpočet obce, ŠF EÚ	obec Krásna Ves
	Výber vhodných trás.	podľa potreby	rozpočet obce, ŠF EÚ	obec Krásna Ves
	Spracovanie technickej dokumentácie.	podľa potreby	rozpočet obce, ŠF EÚ	obec Krásna Ves
	Realizácia výstavby.	podľa potreby	rozpočet obce, ŠF EÚ	obec Krásna Ves
Opatrenie 6.6.1.6	Zachovanie a rozvoj ľudových tradícií (folklórny tanec, hudba a spev, ľudové remeslá, ľudový odev a doplnky, pôvodné bývanie a hospodárenie) a ich maximálne využitie v cestovnom ruchu a agroturistike.			
		Predpokladaný rozpočet	Zdroje financovania	Oprávnení žiadatelia
Aktivity	Zabezpečenie priestorov, finančných a materiálnych prostriedkov.	podľa potreby	rozpočet obce	obec Krásna Ves
Opatrenie 6.6.1.7	Vybavenie sály v KD technikou - ozvučenie, osvetlenie, klimatizácia, prenosné pódium napr. pre kultúr. akcie mimo KD.			
		Predpokladaný rozpočet	Zdroje financovania	Oprávnení žiadatelia
Aktivity	Inštalácia zariadení.	600	rozpočet obce, ŠF EÚ, MK SR	obec Krásna Ves
Opatrenie 6.6.1.8	Organizovanie pravidelných kultúrnych podujatí – Deň obce, Hody, atď..			
		Predpokladaný rozpočet	Zdroje financovania	Oprávnení žiadatelia
Aktivity	Personálne zabezpečenie.	podľa potreby	rozpočet obce, ŠF EÚ, MK SR	obec Krásna Ves



Opatrenie 6.6.1.9	Výstavba amfiteátra.			
		Predpokladaný rozpočet	Zdroje financovania	Oprávnení žiadateľa
Aktivity	Vypracovanie technickej dokumentácie.	50	rozpočet obce, ŠF EÚ, MK SR	obec Krásna Ves
	Výstavba amfiteátra.	400	rozpočet obce, ŠF EÚ, MK SR	obec Krásna Ves
Opatrenie 6.6.1.10	Rekonštrukcia kultúrnej infraštruktúry – WC, vykurovanie, vnútorné vybavenie, malé stavebné úpravy.			
		Predpokladaný rozpočet	Zdroje financovania	Oprávnení žiadateľa
Aktivity	Vypracovanie technickej dokumentácie.	50	rozpočet obce, ŠF EÚ, MK SR	obec Krásna Ves
	Rekonštrukcia infraštruktúry.	450	rozpočet obce, ŠF EÚ, MK SR	obec Krásna Ves
Opatrenie 6.6.1.11	Vybudovanie makety pohrebiska Lužickej kultúry podľa vykopávok s posterami a zvukovým výkladom.			
		Predpokladaný rozpočet	Zdroje financovania	Oprávnení žiadateľa
Aktivity	Vypracovanie technickej dokumentácie.	80	rozpočet obce, ŠF EÚ, MK SR	obec Krásna Ves
	Výstavba pohrebiska.	1 000	rozpočet obce, ŠF EÚ, MK SR	obec Krásna Ves
Opatrenie 6.6.1.12	Vydávanie občasníka obce.			
		Predpokladaný rozpočet	Zdroje financovania	Oprávnení žiadateľa
Aktivity	Personálne a finančné zabezpečenie.	podľa potreby	rozpočet obce, ŠF EÚ, MK SR	obec Krásna Ves
Cieľ 6.6.2	Organizačné zabezpečenie			
Opatrenie 6.6.2.1	Spracovať kalendár kultúrnych podujatí na celý rok, tento priebežne aktualizovať. Rozšíriť žánrovú ponuku s orientáciou na hodnotný kultúrny prínos.			
		Predpokladaný rozpočet	Zdroje financovania	Oprávnení žiadateľa
Aktivity	Personálne a finančné zabezpečenie.	podľa potreby	rozpočet obce	obec Krásna Ves
	Spracovanie kalendár kultúrnych podujatí.	podľa potreby	rozpočet obce	obec Krásna Ves
Cieľ 6.6.3	Propagácia v oblasti kultúry			
Opatrenie 6.6.3.1	Spracovať globálnu koncepciu „propagácie“ histórie obce v multimediálnej forme.			
		Predpokladaný rozpočet	Zdroje financovania	Oprávnení žiadateľa
Aktivity	Personálne a finančné zabezpečenie.	podľa potreby	rozpočet obce, ŠF EÚ	obec Krásna Ves
	Spracovanie koncepcie v multimediálnej forme.	podľa potreby	rozpočet obce, ŠF EÚ	obec Krásna Ves
Opatrenie 6.6.3.2	Spracovať komplexný informačný bulletin o historickom vývoji a tradíciách obce pre školy aj subjekty cestovného ruchu.			
		Predpokladaný rozpočet	Zdroje financovania	Oprávnení žiadateľa
Aktivity	Personálne a finančné zabezpečenie.	podľa potreby	rozpočet obce, ŠF EÚ	obec Krásna Ves
	Spracovanie bulletinu.	10	rozpočet obce, ŠF EÚ	obec Krásna Ves
Opatrenie 6.6.3.3	Propagácia kultúry na Internete prostredníctvom www stránky obce.			
		Predpokladaný rozpočet	Zdroje financovania	Oprávnení žiadateľa
Aktivity	Finančné zabezpečenie.	10	rozpočet obce, ŠF EÚ	obec Krásna Ves
	Obsahová analýza www stránky.	5	rozpočet obce, ŠF EÚ	obec Krásna Ves
	Priebežná aktualizácia www stránky.	1	rozpočet obce	obec Krásna Ves



Predpokladaná štruktúra finančných zdrojov (tis. SK)									
Ciele	Oprávnené náklady spolu	Verejné zdroje						Súkromné zdroje	EIB
		Verejné zdroje spolu	Fond EÚ	Národné verejné zdroje					
				Národné verejné zdroje spolu	Štátny rozpočet	Regionálne zdroje	Miestne zdroje		
	A=B+H+CH	B=C+D	C	D=E+F+G	E	F	G	H	CH
Opatrenie 6.6.1.1	1 280	1 280	896	384	320	0	64	0	0
Opatrenie 6.6.1.7	600	600	420	180	150	0	30	0	0
Opatrenie 6.6.1.9	450	450	315	135	113	0	23	0	0
Opatrenie 6.6.1.10	500	500	350	150	125	0	25	0	0
Opatrenie 6.6.1.11	1 080	1 080	756	324	270	0	54	0	0
Opatrenie 6.6.3.2	10	10	7	3	3	0	1	0	0
Opatrenie 6.6.3.3	16	16	11	5	4	0	1	0	0
Spolu	3 936	3 936	2 755	1 181	984	0	197	0	0

Časový horizont uskutočnenia											
Ciele a opatrenia / Termín uskutočnenia		2007	2008	2009	2010	2011	2012	2013	2014	2015	2016
Cieľ 6.6.1	Zachovanie kultúrno–historického potenciálu obcí a rozvoj kultúrnych, informačných a voľnočasových aktivít v nadväznosti na rozvoj cestovného ruchu na regionálnej a miestnej úrovni.										
Opatrenie 6.6.1.1	Rekonštrukcia kultúrnej infraštruktúry – strecha, sklené výplne, obvodový plášť.										
Opatrenie 6.6.1.2	Rekonštrukcia tradičnej architektúry a zriadenie stálych expozícií z pôvodného štýlu života obyvateľov regiónu.										
Opatrenie 6.6.1.3	Prepojiť obce so subjektami cestovného ruchu, agroturistiky.										
Opatrenie 6.6.1.4	Budovanie remeselníckych dvorov.										
Opatrenie 6.6.1.5	Vybudovanie turistických a náučných trás pre žiakov, študentov, rodiny s deťmi, priemerných aj náročných klientov s využitím kultúrno – historického, folklórneho aj prírodného bohatstva.										
Opatrenie 6.6.1.6	Zachovanie a rozvoj ľudových tradícií (folklórny tanec, hudba a spev, ľudové remeslá, ľudový odev a doplnky, pôvodné bývanie a hospodárenie) a ich maximálne využitie v cestovnom ruchu a agroturistike.										
Opatrenie 6.6.1.7	Vybavenie sály v KD technikou - ozvučenie, osvetlenie, klimatizácia, prenosné pódium napr. pre kultúr. akcie mimo KD.										
Opatrenie 6.6.1.8	Organizovanie pravidelných kultúrnych podujatí – Deň obce, Hody, atď..										
Opatrenie 6.6.1.9	Výstavba amfiteátra.										
Opatrenie 6.6.1.10	Rekonštrukcia kultúrnej infraštruktúry – WC, vykurovanie, vnútorné vybavenie, malé stavebné úpravy.										
Opatrenie 6.6.1.11	Vybudovanie makety pohrebiska Lužickej kultúry podľa vykopávok s posterami a zvukovým výkladom.										
Opatrenie 6.6.1.12	Vydávanie občasníka obce.										
Cieľ 6.6.2	Organizačné zabezpečenie										
Opatrenie 6.6.2.1	Spracovať kalendár kultúrnych podujatí na celý rok. tento priebežne										



Časový horizont čerpania zdrojov												
Rok	Oprávnené náklady spolu	Verejné zdroje						Súkromné zdroje	EIB			
		Verejné zdroje spolu	Fond EÚ	Národné verejné zdroje								
	Národné verejné zdroje spolu			Štátny rozpočet	Regionálne zdroje	Miestne zdroje	A=B+H+CH	B=C+D	C	D=E+F+G	E	F
2007	264	264	185	79	66	0	13	0	0			
2008	714	714	500	214	179	0	36	0	0			
2009	714	714	500	214	179	0	36	0	0			
2010	979	979	685	294	245	0	49	0	0			
2011	717	717	502	215	179	0	36	0	0			
2012	272	272	190	81	68	0	14	0	0			
2013	272	272	190	81	68	0	14	0	0			
2014	2	2	1	0	0	0	0	0	0			
2015	2	2	1	0	0	0	0	0	0			
2016	2	2	1	0	0	0	0	0	0			
Spolu	3936	3936	2755	1181	984	0	197	0	0			

Predpokladané zdroje čerpania z fondov EÚ - REGIONÁLNY operačný program		
Prioritné osi programu	Opatrenia	Fond
1 Infraštruktúra vzdelávania	1.1 Rekonštrukcia, rozširovanie a modernizácia existujúcich vzdelávacích zariadení s cieľom zlepšenia podmienok vzdelávacieho procesu (materské, základné a stredné školy)	ERDF
2 Infraštruktúra sociálnych služieb a sociálnoprávnej ochrany a sociálnej kurately	2.1 Budovanie nových zariadení sociálnych služieb a sociálnoprávnej ochrany a sociálnej kurately a obstaranie ich vnútorného zariadenia	ERDF
	2.2 Rekonštrukcia, rozširovanie a modernizácia existujúcich zariadení sociálnych služieb a sociálnoprávnej ochrany a sociálnej kurately s cieľom zvýšenia kvality nimi poskytovaných služieb	
3 Infraštruktúra pamäťových a fondových inštitúcií na regionálnej a miestnej úrovni a revitalizácia pamiatkového fondu	3.1. Modernizácia regionálnej a miestnej infraštruktúry pamäťových a fondových inštitúcií	ERDF
	3.2 Revitalizácia a hospodárske využitie pamiatkových objektov v území	
4 Podpora konkurencieschopnosti a inovatívnej kapacity regiónov	4.1 Modernizácia a budovanie regionálnych komunikácií zaisťujúcich dopravnú obsluhu regiónu	ERDF
	4.2 Regenerácia sídiel	
5 Infraštruktúra cestovného ruchu	5.1 Podpora a obnova infraštruktúry cestovného ruchu	ERDF
6 Infraštruktúra nekomerčných záchranných služieb	6.1 Rekonštrukcia, rozširovanie a opravy stavebného fondu nekomerčných záchranných služieb a modernizácia ich vnútorného vybavenia	ERDF



8.7 CESTOVNÝ RUCH A PUBLIC RELATIONS

Strategický zámer				
Budovať goodwill obce dosiahnuť, aby sa stala strediskom cestovného ruchu v oblasti športu, kultúry a turistiky.				
Cieľ 6.8.1 Účinná propagácia obce.				
Opatrenie 6.8.1.1	Aktualizácia samostatnej www stránky obce.			
		Predpokladaný rozpočet	Zdroje financovania	Oprávnení žiadatelia
Aktivity	Finančné zabezpečenie.	10	rozpočet obce, podnikateľské subjekty	obec Krásna Ves
	Obsahová analýza www stránky.	5	rozpočet obce, podnikateľské subjekty	obec Krásna Ves
	Priebežná aktualizácia www stránky.	1	rozpočet obce,	obec Krásna Ves
Opatrenie 6.8.1.2	Spracovať globálnu koncepciu propagácie obce multimediálnej forme.			
		Predpokladaný rozpočet	Zdroje financovania	Oprávnení žiadatelia
Aktivity	Personálne a finančné zabezpečenie.	podľa potreby	rozpočet obce, ŠF EÚ, MK SR	obec Krásna Ves
	Spracovanie koncepcie v multimediálnej forme.	20	rozpočet obce, ŠF EÚ, MK SR	obec Krásna Ves
Opatrenie 6.8.1.3	Spracovať koncepciu regionálnej spolupráce s okolitými turistickými lokalitami a domácimi i zahraničnými CK.			
		Predpokladaný rozpočet	Zdroje financovania	Oprávnení žiadatelia
Aktivity	Personálne a finančné zabezpečenie.	podľa potreby	rozpočet obce, ŠF EÚ, MH SR	obec, podnikateľské subjekty
	Spracovanie koncepcie regionálnej spolupráce.	20	rozpočet obce, ŠF EÚ, MH SR	obec, podnikateľské subjekty
Cieľ 6.8.2 Rekreačno- relaxačné zázemie obce.				
Opatrenie 6.8.2.1	Vybudovanie oddychovej zóny obce.			
		Predpokladaný rozpočet	Zdroje financovania	Oprávnení žiadatelia
Aktivity	Spracovanie technickej dokumentácie.	podľa potreby	rozpočet obce, ŠF EÚ	obec Krásna Ves
	Vybudovanie zóny.	podľa potreby	rozpočet obce, ŠF EÚ	obec Krásna Ves
Opatrenie 6.8.2.2	Výstavba náučných chodníkov a inštalácia informačných tabúl.			
		Predpokladaný rozpočet	Zdroje financovania	Oprávnení žiadatelia
Aktivity	Výstavba chodníkov.	100	rozpočet obce, ŠF EÚ	obec Krásna Ves
Opatrenie 6.8.2.3	Výstavba otvorených a krytých bazénov.			
		Predpokladaný rozpočet	Zdroje financovania	Oprávnení žiadatelia
Aktivity	Vypracovanie podnikateľského plánu.	70	rozpočet obce, ŠF EÚ, podnikateľské subjekty, úvery, iné grantové schémy	obec Krásna Ves
	Vypracovanie technickej dokumentácie.	250	rozpočet obce, ŠF EÚ, podnikateľské subjekty, úvery, iné grantové schémy	obec Krásna Ves
	Uskutočnenie verejného obstarávania.	podľa potreby	rozpočet obce, ŠF EÚ, podnikateľské subjekty, úvery, iné grantové schémy	obec Krásna Ves
	Výstavba bazénov.	12 000	rozpočet obce, ŠF EÚ, podnikateľské subjekty, úvery, iné	obec Krásna Ves



			grantové schémy	
Opatrenie 6.8.2.4	Rozvoj agroturistiky - zriadenie chovu koní s príslušenstvom a ubytovacích zariadení.			
		Predpokladaný rozpočet	Zdroje financovania	Oprávnení žiadateľa
Aktivity	Vypracovanie technickej dokumentácie a podnikateľského plánu.	100	ŠF EÚ, podnikateľské subjekty, úvery, iné grantové schémy	podnikateľské subjekty
	Výstavba hospodárskej časti.	5 000	ŠF EÚ, podnikateľské subjekty, úvery, iné grantové schémy	podnikateľské subjekty
	Výstavba ubytovacej časti.	6 500	ŠF EÚ, podnikateľské subjekty, úvery, iné grantové schémy	podnikateľské subjekty
	Zabezpečenie chovu.	podľa potreby	ŠF EÚ, podnikateľské subjekty, úvery, iné grantové schémy	podnikateľské subjekty
Opatrenie 6.8.2.5	Výstavba multifunkčného športového areálu s príslušenstvom.			
		Predpokladaný rozpočet	Zdroje financovania	Oprávnení žiadateľa
Aktivity	Vypracovanie technickej dokumentácie.	100	rozpočet obce, ŠF EÚ, podnikateľské subjekty, úvery, iné grantové schémy	obec Krásna Ves
	Príprava pozemku.	3 000	rozpočet obce, ŠF EÚ, podnikateľské subjekty, úvery, iné grantové schémy	obec Krásna Ves
	Výstavba športového areálu.	9 000	rozpočet obce, ŠF EÚ, podnikateľské subjekty, úvery, iné grantové schémy	obec Krásna Ves
Opatrenie 6.8.2.6	Výstavba ubytovacieho zariadenia penziónového typu v obci.			
		Predpokladaný rozpočet	Zdroje financovania	Oprávnení žiadateľa
Aktivity	Vypracovanie technickej dokumentácie a podnikateľského plánu.	90	ŠF EÚ, podnikateľské subjekty, úvery, iné grantové schémy	podnikateľské subjekty
	Výstavba ubytovacieho zariadenia v obci.	7 500	ŠF EÚ, podnikateľské subjekty, úvery, iné grantové schémy	podnikateľské subjekty
Opatrenie 6.8.2.7	Výstavba minigolfového ihriska.			
		Predpokladaný rozpočet	Zdroje financovania	Oprávnení žiadateľa
Aktivity	Vypracovanie technickej dokumentácie.	120	rozpočet obce, ŠF EÚ, podnikateľské subjekty, úvery, iné grantové schémy	obec Krásna Ves
	Výstavba ihriska.	6 000	rozpočet obce, ŠF EÚ, podnikateľské subjekty, úvery, iné grantové schémy	obec Krásna Ves
Opatrenie 6.8.2.8	Výstavba kempingu s príslušenstvom.			
		Predpokladaný rozpočet	Zdroje financovania	Oprávnení žiadateľa
Aktivity	Vypracovanie technickej dokumentácie.	150	rozpočet obce, ŠF EÚ, podnikateľské subjekty, úvery, iné grantové schémy	obec Krásna Ves
	Výstavba kempingu.	7 500	rozpočet obce, ŠF	obec Krásna Ves



			EÚ, podnikateľské subjekty, úvery, iné grantové schémy	
Opatrenie 6.8.2.9	Vybudovanie športovej infraštruktúry – tenisové kurty.			
		Predpokladaný rozpočet	Zdroje financovania	Oprávnení žiadatelia
Aktivity	Výber lokality a spracovanie technickej dokumentácie.	80	rozpočet obce, ŠF EÚ, MŠ SR	obec Krásna Ves
	Výstavba infraštruktúry.	1 500	rozpočet obce, ŠF EÚ, MŠ SR	obec Krásna Ves
Opatrenie 6.8.2.10	Výstavba zvieracej obory.			
		Predpokladaný rozpočet	Zdroje financovania	Oprávnení žiadatelia
Aktivity	Spracovanie technickej dokumentácie.	100	rozpočet obce, ŠF EÚ, podnikateľské subjekty, úvery, iné grantové schémy	obec Krásna Ves
	Výstavba obory.	500	rozpočet obce, ŠF EÚ, podnikateľské subjekty, úvery, iné grantové schémy	obec Krásna Ves
	Zabezpečenie zvierat.	podľa potreby	rozpočet obce, ŠF EÚ, podnikateľské subjekty, úvery, iné grantové schémy	obec Krásna Ves
Opatrenie 6.8.2.11	Sprístupnenie jaskýň.			
		Predpokladaný rozpočet	Zdroje financovania	Oprávnení žiadatelia
Aktivity	Spracovanie technickej dokumentácie.	100	rozpočet obce, ŠF EÚ, podnikateľské subjekty, úvery, iné grantové schémy	obec Krásna Ves
	Výstavba infraštruktúry.	1 500	rozpočet obce, ŠF EÚ, podnikateľské subjekty, úvery, iné grantové schémy	obec Krásna Ves
Cieľ 6.8.3	Podpora podnikateľských aktivít v cestovnom ruchu.			
Opatrenie 6.8.3.1	Uzavrieť s podnikateľmi dohody o poskytovaní služieb v agroturistike a cestovnom ruchu a o propagovaní ich služieb obcami.			
		Predpokladaný rozpočet	Zdroje financovania	Oprávnení žiadatelia
Aktivity	Zabezpečenie personálnych kapacít.	podľa potreby	rozpočet obce,	obec Krásna Ves
Opatrenie 6.8.3.2	Podporovať podnikateľské subjekty, neziskové organizácie a inštitúcie pri získavaní finančných prostriedkov z grantov a fondov EÚ.			
		Predpokladaný rozpočet	Zdroje financovania	Oprávnení žiadatelia
Aktivity	Zabezpečenie personálnych kapacít.	podľa potreby	rozpočet obce,	obec Krásna Ves

Predpokladaná štruktúra finančných zdrojov (tis. Sk)

Ciele	Oprávnené náklady spolu	Verejné zdroje						Súkromné zdroje	EIB
		Verejné zdroje spolu	Fond EÚ	Národné verejné zdroje					
				Národné verejné zdroje spolu	Štátny rozpočet	Regionálne zdroje	Miestne zdroje		
	A=B+H+CH	B=C+D	C	D=E+F+G	E	F	G	H	CH
Opatrenie 6.8.1.1	16	16	11	5	4	0	1	0	0
Opatrenie 6.8.1.2	20	20	14	6	5	0	1	0	0
Opatrenie 6.8.1.3	20	20	14	6	5	0	1	0	0
Opatrenie 6.8.2.2	100	100	70	30	25	0	5	0	0
Opatrenie 6.8.2.3	12 320	12 320	8 624	3 696	3 080	0	616	0	0



Opatrenie 6.8.2.4	11 600	7 540	4 640	2 900	2 900	0	0	4 060	0
Opatrenie 6.8.2.5	12 100	12 100	8 470	3 630	3 025	0	605	0	0
Opatrenie 6.8.2.6	7 590	4 934	3 036	1 898	1 898	0	0	2 657	0
Opatrenie 6.8.2.7	6 120	6 120	4 284	1 836	1 530	0	306	0	0
Opatrenie 6.8.2.8	7 650	7 650	5 355	2 295	1 913	0	383	0	0
Opatrenie 6.8.2.9	1 580	1 580	1 106	474	395	0	79	0	0
Opatrenie 6.8.2.10	600	600	420	180	150	0	30	0	0
Opatrenie 6.8.2.11	1 600	1 600	1 120	480	400	0	80	0	0
Spolu	61 316	54 599	37 164	17 435	15 329	0	2 106	6 717	0

Časový horizont uskutočnenia

Ciele a opatrenia / Termín uskutočnenia		2007	2008	2009	2010	2011	2012	2013	2014	2015	2016
Cieľ 6.8.1 Účinná propagácia obcí.											
Opatrenie 6.8.1.1	Atualizácia samostatnej www stránky obce.										
Opatrenie 6.8.1.2	Spracovať globálnu koncepciu propagácie obce v multimediálnej forme.										
Opatrenie 6.8.1.3	Spracovať koncepciu regionálnej spolupráce s okolitými turistickými lokalitami a domácimi i zahraničnými CK.										
Cieľ 6.8.2 Rekreačno- relaxačné zázemie obcí.											
Opatrenie 6.8.2.1	Vybudovanie oddychovej zóny obce.										
Opatrenie 6.8.2.2	Výstavba náučných chodníkov a inštalácia informačných tabúl.										
Opatrenie 6.8.2.3	Výstavba otvorených a krytých bazénov.										
Opatrenie 6.8.2.4	Rozvoj agroturistiky - zriadenie chovu koní s príslušenstvom a ubytovacích zariadení.										
Opatrenie 6.8.2.5	Výstavba multifunkčného športového areálu s príslušenstvom.										
Opatrenie 6.8.2.6	Výstavba ubytovacieho zariadenia penziónového typu v obci.										
Opatrenie 6.8.2.7	Výstavba minigolfového ihriska.										
Opatrenie 6.8.2.8	Výstavba kempingu s príslušenstvom.										
Opatrenie 6.8.2.9	Vybudovanie športovej infraštruktúry – tenisové kurty.										
Opatrenie 6.8.2.10	Výstavba zvieracej obory.										
Opatrenie 6.8.2.11	Sprístupnenie jaskýň.										
Cieľ 6.8.3 Podpora podnikateľských aktivít v cestovnom ruchu.											
Opatrenie 6.8.3.1	Uzavrieť s podnikateľmi dohody o poskytovaní služieb v agroturistike a cestovnom ruchu a o propagovaní ich služieb obcami.										
Opatrenie 6.8.3.2	Podporovať podnikateľské subjekty, neziskové organizácie a inštitúcie pri získavaní finančných prostriedkov z grantov a fondov EÚ.										

Časový horizont čerpania zdrojov

Rok	Oprávnené náklady	Verejné zdroje			Súkromné zdroje	EIB
		Verejné	Fond EÚ	Národné verejné zdroje		



	spolu	zdroje spolu		Národné verejné zdroje spolu	Štátny rozpočet	Regionálne zdroje	Miestne zdroje		
	A=B+H+CH	B=C+D	C	D=E+F+G	E	F	G	H	CH
2007	8	8	5	2	2	0	0	0	0
2008	11880	11216	7747	3469	2970	0	499	664	0
2009	12023	11358	7847	3512	3006	0	506	664	0
2010	12403	11738	8113	3626	3101	0	525	664	0
2011	12403	11738	8113	3626	3101	0	525	664	0
2012	3463	2448	1554	894	866	0	28	1015	0
2013	3313	2298	1449	849	828	0	21	1015	0
2014	2913	1898	1169	729	728	0	1	1015	0
2015	2913	1898	1169	729	728	0	1	1015	0
2016	0	0	0	0	0	0	0	0	0
Spolu	61316	54599	37164	17435	15329	0	2106	6717	0

Predpokladané zdroje čerpania z fondov EÚ - REGIONÁLNY operačný program		
Prioritné osi programu	Opatrenia	Fond
1 Infraštruktúra vzdelávania	1.1 Rekonštrukcia, rozširovanie a modernizácia existujúcich vzdelávacích zariadení s cieľom zlepšenia podmienok vzdelávacieho procesu (materské, základné a stredné školy)	ERDF
2 Infraštruktúra sociálnych služieb a sociálnoprávnej ochrany a sociálnej kurately	2.1 Budovanie nových zariadení sociálnych služieb a sociálnoprávnej ochrany a sociálnej kurately a obstaranie ich vnútorného zariadenia	ERDF
	2.2 Rekonštrukcia, rozširovanie a modernizácia existujúcich zariadení sociálnych služieb a sociálnoprávnej ochrany a sociálnej kurately s cieľom zvýšenia kvality nimi poskytovaných služieb	
3 Infraštruktúra pamäťových a fondových inštitúcií na regionálnej a miestnej úrovni a revitalizácia pamiatkového fondu	3.1. Modernizácia regionálnej a miestnej infraštruktúry pamäťových a fondových inštitúcií	ERDF
	3.2 Revitalizácia a hospodárske využitie pamiatkových objektov v území	
4 Podpora konkurencieschopnosti a inovatívnej kapacity regiónov	4.1 Modernizácia a budovanie regionálnych komunikácií zaisťujúcich dopravnú obslužnosť regiónu	ERDF
	4.2 Regenerácia sídiel	
5 Infraštruktúra cestovného ruchu	5.1 Podpora a obnova infraštruktúry cestovného ruchu	ERDF
6 Infraštruktúra nekomerčných záchranných služieb	6.1 Rekonštrukcia, rozširovanie a opravy stavebného fondu nekomerčných záchranných služieb a modernizácia ich vnútorného vybavenia	ERDF
7 Technická pomoc		ERDF

9 ZABEZPEČENIE PHSR

Po schválení PHSR nastáva vlastná realizácia PHSR, jeho opatrení a úloh. Uskutočnenie aktivít uvedených v PHSR predpokladá určité finančné a administratívne zabezpečenie.

9.1 FINANČNÉ ZABEZPEČENIE PHSR

Finančné vyčíslenie jednotlivých aktivít sa v PHSR uvádza pri väčšine opatrení a aktivít, potrebných na naplnenie cieľov programu. Tie sú stanovené odhadom, konečné rozpočty budú súčasťou vykonávacích plánov. Pri schvaľovaní financovania jednotlivých úloh, vyplývajúcich z aktivít, sa bude prihliadať na ich dôležitosť a dopad na hospodársky a sociálny rozvoj obce.



Viaceré úlohy sa môžu realizovať v rámci bežnej prevádzky samosprávy, mnohé však vyžadujú náročnejšie finančné a personálne zdroje a spoluprácu s inými subjektami.

Potenciálne zdroje na realizáciu opatrení a úloh PHSR sú:

- vlastné zdroje – rozpočet obce,
- bankové úvery,
- štátne dotácie z účelových fondov,
- dotácie z výťažku lotérií,
- financie z Národných projektov (MPSVR, úrady práce sociálnych vecí a rodiny),
- štrukturálne a fondy,
- nadácie, neinvestičné fondy,
- účelové fondy zahraničných zastupiteľstiev v SR (holandské, americké, kanadské,...),
- Svetová banka,
- sponzoring podnikateľov, firiem, bankového sektora, súkromných osôb,
- združovanie prostriedkov verejnej a neverejnej sféry, atď.,

Štruktúra uvedených zdrojov bude závisieť na aktuálnej finančnej situácii obce ako aj na spoločensko-ekonomických podmienkach.

9.2 ADMINISTRATÍVNE ZABEZPEČENIE PHSR

Nevyhnutnou podmienkou plnenia programu je administratívne zabezpečenie jeho realizácie. Realizácia vyžaduje pravidelnú systematickú prácu skupín odborníkov a pracovníkov samosprávy. Na tento účel sa doporučuje zriadiť nasledovné orgány s prepojením na vlastné ľudské zdroje:

1. Výbor pre PHSR

Poradný orgán zložený zo starostu a poslancov obecného zastupiteľstva. Úlohou výboru bude v intervale minimálne dva krát do roka posúdiť Správu o realizácii PHSR a stav finančného čerpania prostriedkov, dopadovú analýzu PHSR, plán na ďalšie obdobie a navrhovať stratégiu rozvoja a doplnenie úloh a opatrení, ktoré neboli uvedené v PHSR.

2. Komisia strategického rozvoja

Výkonný útvar, zabezpečujúci plánovanie a realizáciu úloh PHSR. Úlohou útvaru bude: vypracovávať projekty, koordinovať projekty, monitorovať realizáciu projektov, vypracovávať dopadové analýzy projektov, spolupracovať s inými partnermi doma a v zahraničí na realizácii projektov, vyhľadávať potenciálne zdroje a partnerstvá na realizáciu úloh PHSR, dohliadať nad ekonomickým čerpaním projektových prostriedkov, zbierať podklady o projektoch v rámci PHSR realizovaných inými subjektami, viesť aktuálnu analýzu demografie a štruktúry ekonomických charakteristík obce, sledovať podnikateľskú klímu a vzájomný vzťah odvetví v obci, poskytovať asistenciu podnikom vytváraním všestranných komunikačných kanálov, atď.

3. Koordinátor pre stratégiu

Bude mať za úlohu: fungovať ako výkonný tajomník, koordinovať realizáciu PHSR, predkladať správy, podieľať sa na určovaní priorít realizácie PHSR, koordinovať stretnutia, podnety, požiadavky predstaviteľov rozhodujúcich odvetví na území obce, zaznamenávať dôležité trendy v hospodárstve majúce dopad na vývoj obce, podieľať sa na budovaní verejno-súkromných partnerstiev, zúčastňovať sa na dôležitých domácich a zahraničných stretnutiach, konferenciách, zameraných na rozvoj obce.

4. Vlastní zamestnanci

Do realizácie PHSR budú zapojení aj ostatní zamestnanci.

10 MONITOROVANIE PHSR

Monitorovanie PHSR budú uskutočňovať:

- Výbor pre PHSR,
- Komisia strategického rozvoja,



- Koordinátor pre stratégiu,
- Obecné zastupiteľstvo,

10.1 SPÔSOB MONITOROVANIA PHSR

Monitorovanie plnenia PHSR bude vykonávať Komisia strategického rozvoja. Koordinátorovi pre stratégiu pracovníci Útvoru budú pravidelne predkladať správy o postupe realizácie a príprave projektov, o vlastnej činnosti a o iných aktivitách súvisiace s plnením PHSR. Koordinátor pre stratégiu bude predkladať na zasadnutia Výboru Správy o realizácii PHSR, pre posúdenie súladu aktivít s Programom hospodárskeho a sociálneho rozvoja. Výbor vydá k realizácii stanovisko, ktoré sa predloží poslancom na Obecné zastupiteľstvo pri schvaľovaní ročných rozpočtov.

Počas roka sa môže každý poslanec obecného zastupiteľstva oboznámiť s priebehom plnenia PHSR na Útvare strategického rozvoja alebo u Koordinátora pre stratégiu.

10.2 VYHODNOCOVANIE A SPÔSOB MODIFIKOVANIA PHSR

Hlavným hodnotiacim dokumentom PHSR bude *Správa o realizácii PHSR*, ktorú vypracuje Útvor strategického rozvoja.

Spôsob modifikovania PHSR

Predkladať návrhy na modifikovanie PHSR bude v právomoci Výboru pre PHSR. Koordinátor pre stratégiu môže tiež predkladať Výboru návrhy na doplnenie PHSR. Občania a inštitúcie môžu tiež v písomnej forme predložiť Útvoru návrh na modifikovanie PHSR.

Na zasadnutia Výboru v termíne schvaľovania obecného rozpočtu predloží Koordinátor *Dopadovú analýzu plnenia PHSR*.

Doplnenie PHSR sa uskutoční formou vypracovania *Návrhu na doplnenie PHSR*, ktorý bude obsahovať konkrétne nové špecifické ciele, opatrenia, aktivity a úlohy. Návrh sa predloží na schválenie obecnému zastupiteľstvu. Ak doplnenie PHSR bude spojené s možnosťou získať finančné prostriedky, alebo bude vyvolané inou nevyhnutnou potrebou, môže sa kvôli tomu tiež iniciovať mimoriadne zasadnutie Výboru alebo obecného zastupiteľstva.



10 ZÁVER

PHSR obce Krásna Ves je strategický strednodobý dokument, ktorý určuje víziu rozvoja obce, prioritné rozvojové oblasti a strategické ciele ich naplnenia. Tento dokument je základným východiskom pre spracovanie ďalších materiálov rozvoja jednotlivých oblastí života obce.

PHSR je otvoreným dokumentom, ktorý bude pravidelne polročne vyhodnocovaný a aktualizovaný na zasadnutiach obecného zastupiteľstva.

Predmetný PHSR obce Krásna Ves bol schválený na zasadnutí obecného zastupiteľstva dňa:

.....



11 POUŽITÁ LITERATÚRA

1. Národný rozvojový plán.
2. Národný strategický referenčný rámec 2007 - 2013.
3. Program hospodárskeho a sociálneho rozvoja Trenčianskeho samosprávneho kraja.
4. Zákon č. 503/2001 Z.z. o podpore regionálneho rozvoja, v znení neskorších predpisov.
5. Zákon č. 369/1990 Z.z. o obecnom zriadení, v znení neskorších predpisov.
6. Zákon č. 303/1995 Z.z. o rozpočtových pravidlách, v znení neskorších predpisov.
7. Zákon č. 482/2003 Z.z. o štátnej pokladnici.
8. Zákon č. 193/2001 Z.z. o podpore na zriadenie priemyselných parkov,
9. Zákon č. 156/2003 Z.z. ktorým sa mení a dopĺňa zákon č. 193/2001 Z.z. o podpore na zriadenie priemyselných parkov.
10. VEDA. Encyklopédia Slovenska. VI zv. Veda, Bratislava, 1982.
10. JAROŠ, J. Tectonic styles of the homelands of superficial nappes. Rozpravy ČASV, Řada matematických a přírodních věd, roč. 81, seš. 6, Academia Praha, 1971.
11. LUKNIŠ, M. A KOL. Slovensko – Příroda. Vyd. Obzor, Bratislava, 1972.
12. MAZÚR, M., LUKNIŠ, M. Regionálne geomorfologické členenie SSR, Geogr. Čas., 30, 2, Bratislava, 1978.
13. UPSVAR. Štatistiky Úradu práce, sociálnych vecí a rodiny 1999 – 2006.
14. Interné materiály obce Krásna Ves.
15. Sociologický ústav Slovenskej akadémie vied, REGIONÁLNY ROZVOJ SLOVENSKA VÝCHODISKÁ A SÚČASNÝ STAV, Editori: Mgr. Ľubomír Falt'an, CSC., Doc. PhDr. Ján Pašiak, PhD. 2004, 88 s.
16. Ministerstvo životného prostredia Slovenskej republiky. Národná stratégia ISPA Slovenskej republiky: životné prostredie, Október 2000.
17. STREDOSLOVENSKÉ VYDAVATEĽSTVO. Vlastivedný sborník IV. Bratislava. 1961.
18. STREDOSLOVENSKÉ VYDAVATEĽSTVO. Vlastivedný sborník XI. Bratislava. 1972.
19. http://www.sazp.sk/slovak/struktura/copk/chodniky/chkosk3/kapitoly/kap_5.html
20. http://www.mineraly.sk/files/lok/16_safarka.htm
21. http://enviroportal.sk/pdf/spravy_zp/kke02s.pdf
22. <http://www.fns.uniba.sk/zp/knihy/index.htm>
23. Jozef Jakál, Geografický ústav SAV, Štefánikova 49, 814 73 Bratislava, Slovensko KRASOVÉ FORMY A ICH VÁZBA NA VLASTNOSTI RELIEFU A KLÍMY V ZÁPADNÝCH KARPATOCH.
24. <http://www.travelatlas.sk/stredponitrie/mapanavig.html>
25. http://www.skg.sk/detail_country.php?f=3§ion=0&city=B%E1novce+nad+Bebravou&lang=
26. <http://www.stur.sk/obrazky/miesta/rokos.htm>
27. http://www.mineraly.sk/files/lok/16_safarka.htm
28. http://enviroportal.sk/pdf/spravy_zp/kke02s.pdf
29. <http://volcanology.eligeos.org/permvolcincwc-5.html>
30. Zdroj: "<http://sk.wikipedia.org/wiki/Bebrava>"
31. http://sk.wikipedia.org/wiki/Radi%C5%A1a_%28rieka%29
32. <http://sk.wikipedia.org/wiki/Bebrava>
33. http://ec.europa.eu/agriculture/publi/reports/ruralemployment/com857_sk.pdf
34. http://www.vupu.sk/ps_poslaniepov.htm
35. <http://skala.szm.sk/prirodnekrasy.html>
36. <http://www.zachranmehradky.sk/view.php?cislocianku=2002100304>
37. <http://www.szpb.sk/obvtn/CC.htm>
38. Obec KRÁSNA VES - analýza stavu a vízia rozvoja orientovaného na ochranu a rozvoj kultúrneho a prírodného dedičstva, v kontexte mikroregiónov Bánovecko, Pobebrevie a Uhrovská dolina.
39. <http://www.krásnaves.sk/>
40. http://www.mineraly.sk/files/lok/16_safarka.htm
41. http://enviroportal.sk/pdf/spravy_zp/kke02s.pdf
42. <http://volcanology.eligeos.org/permvolcincwc-5.html>
43. <http://209.85.135.104/search?q=cache:dpykwegL8IwJ:www.enviro.gov.sk/servlets/files/8983+rieka+Radi%C5%A1a&hl=sk&gl=sk&ct=clnk&cd=31>
44. <http://osky1.blogspot.com/2005/10/prroda-turca.html>



45. http://enviroportal.sk/pdf/spravy_zp/ktn02s_zloz.pdf
46. <http://www.lexikon.sk/center.php?lng=sk&cls=01&act=02&id=1>
47. <http://skala.szm.sk/prirodnekrasy.html>
48. <http://www.zachranmehradky.sk/view.php?cislocclanku=2002100304>
49. <http://www.krasnaves.sk/spring/index.php>
50. http://www.mineraly.sk/files/lok/16_safarka.htm
51. http://enviroportal.sk/pdf/spravy_zp/kke02s.pdf
52. <http://volcanology.eligeos.org/permvolcincwc-5.html>
53. <http://www.infovek.sk/predmety/geologia/index.php?k=7>
54. www.agroporadenstvo.sk
55. <http://www-8.vlada.gov.sk/index.php?ID=1679>
56. <http://www.agroporadenstvo.sk/rv/poda/rendzina.htm>
57. <http://www.shmu.sk/sk/?page=223>
58. http://www.tn.kuzp.sk/dokumenty/plan/verejne_vodovody_suhrnna_sprava.doc
59. <http://www.limba.com/sk/slovensko/atrakcie/art-film-festival/21931>
60. <http://www.limba.com/sk/slovensko/atrakcie/topolciansky-hrad/23109>
61. <http://www.limba.com/sk/slovensko/atrakcie/trencianske-teplce/19892>



Program hospodárskeho a sociálneho rozvoja
obce Krásna Ves
Programovacie obdobie 2007 – 2016
2007

Banská Bystrica
© SCARABEO, s.r.o. 2007

www.scarabeo.sk
scarabeo@scarabeo.sk