



## PROGRAM HOSPODÁRSKEHO ROZVOJA A SOCIÁLNEHO ROZVOJA OBCE MIEZGOVCE

### PROGRAMOVACIE OBDOBIE 2015 - 2024

#### Formulár č. Ú 1 - Hlavička dokumentu PHRSR

Názov:	Program hospodárskeho rozvoja a sociálneho rozvoja obce Miezgovce na roky 2015-2024
Územné vymedzenie :	Trenčiansky kraj, okres B. n. Bebravou, obec Miezgovce – ŠÚJ 505153
Územný plán obce schválený:	nie
Dátum schválenia PHRSR:	15.4.2016
Dátum platnosti:	2015 - 2024
Verzia	1.0.
Publikovaný verejne:	<a href="http://www.miezgovce.sk">www.miezgovce.sk</a>

Zdroj: vlastné spracovanie



<b>Základné údaje</b>	
Kraj:	Trenčiansky kraj
Okres:	B. n. Bebravou
Región:	B. n. Bebravou
Poloha:	48°43'14"S 18°18'51"V
Nadmorská výška:	240 m n. m.
Rozloha:	8,75 km <sup>2</sup> (875 ha)
Počet obyvateľov:	280 (31. 12. 2014)
Hustota obyvateľstva:	32 obyv./km <sup>2</sup>
<b>Nacionále</b>	
PSČ	957 01
SÚJ	505153
EČV	BN
Tel. predvoľba	+421-38
<b>Oficiálne adresy</b>	
Adresa:	Obecný úrad Miezgovce
	Miezgovce 64
	Bánovce nad Bebravou 957 01
Web:	www.miezgovce.sk
E-mail:	obecmiezgovce@stonline.sk
Telefón:	038 / 766 01 20

## OBSAH

1 ÚVOD .....	4
<b>ANALYTICKÁ ČASŤ PROGRAMU HOSPODÁRSKEHO A SOCIÁLNEHO ROZVOJA OBCE MIEZGOVCE .....</b>	<b>11</b>
2 ZÁKLADNÁ CHARAKTERISTIKA OBCE .....	12
2.1. HISTÓRIA OBCE.....	12
2.2. PRÍRODNÉ POMERY .....	14
2.3. TECHNICKÁ INFRAŠTRUKTÚRA.....	15
2.4. DOPRAVA.....	18
2.5. ŽIVOTNÉ PROSTREDIE.....	22
2.6. OBYVATEĽSTVO.....	26
2.7. VZDELANIE A ZAMESTNANOSŤ .....	32
2.8. BÝVANIE .....	35
2.9. PODNIKATEĽSKÉ SUBJEKTY A INŠTITÚCIE .....	37
2.10. ŠKOLSTVO A VZDELANIE .....	39
2.11. SOCIÁLNA SFÉRA .....	39
2.12. ZDRAVOTNÍCTVO .....	41
2.13. ŠPORT.....	41
2.14. KULTÚRA.....	41
2.15. UBYTOVACIE ZARIADENIA.....	43
2.16. STRAVOVACIE A REŠTURAČNÉ SLUŽBY .....	43
2.17. CESTOVNÝ RUCH .....	43
2.18. REKAPITULÁCIA ROZPOČTU OBCE ZA ROKY 2009 – 2014 .....	44
2.19. SAMOSPRÁVA .....	45
2.21. IDENTIFIKÁCIA HLAVNÝCH VONKAJŠÍCH FAKTOROV ROZVOJA ÚZEMIA A ANALÝZA VPLYVU VONKAJŠIEHO PROSTREDIA NA VÝVOJ SITUÁCIE V ÚZEMÍ.....	45
2.21. EX-POST HODNOTENIE PREDCHÁDZAJÚCEHO PHSR .....	46
3 SWOT ANALÝZY .....	46
3.1 HOSPODÁRSTVO A VEDECKO-TECHNICKÝ ROZVOJ.....	48
3.2 DOPRAVA A KOMUNIKÁCIE.....	50
3.3 TECHNICKÁ INFRAŠTRUKTÚRA.....	50
3.4 ODPADOVÉ HOSPODÁRSTVO.....	51
3.5 ŽIVOTNÉ PROSTREDIE.....	52
3.6 SOCIÁLNA OBLASŤ A ZDRAVOTNÍCTVO.....	53
3.7 ŠKOLSTVO A ŠPORT.....	54
3.8 KULTÚRA.....	55
3.9 PROPAGÁCIA A CESTOVNÝ RUCH.....	55
3.10 ADMINISTRATÍVA A BEZPEČNOSŤ .....	56
3.11 INFORMATIZÁCIA OBCE .....	57
3.12 PROBLÉMOVÁ ANALÝZA – HLAVNÉ ODVETVOVÉ DISPARITY A VYMEDZENIE CIEĽOVÝCH SKUPÍN SO SÚSTREDENOU PODPOROU OBCE MIEZGOVCE.....	58
<b>STRATEGICKÁ ČASŤ PROGRAMU HOSPODÁRSKEHO A SOCIÁLNEHO ROZVOJA MIEZGOVCE.....</b>	<b>64</b>



4 VÍZIA A POSLANIE OBCE MIEZGOVCE .....	64
5 FORMULÁCIA A NÁVRH STRATÉGIE.....	68
<b>PROGRAMOVÁ ČASŤ PROGRAMU HOSPODÁRSKEHO A SOCIÁLNEHO ROZVOJA MIEZGOVCE .....</b>	<b>75</b>
5.1 PROGRAM 1. HOSPODÁRSTVO A VEDECKO-TECHNICKÝ ROZVOJ .....	76
5.2 PROGRAM 2. DOPRAVA A KOMUNIKÁCIE .....	76
5.3 PROGRAM 3. TECHNICKÁ INFRAŠTRUKTÚRA .....	77
5.4 PROGRAM 4. ODPADOVÉ HOSPODÁRSTVO .....	77
5.5 PROGRAM 5. ŽIVOTNÉ PROSTREDIE .....	78
5.6 PROGRAM 6. SOCIÁLNE SLUŽBY A ZDRAVOTNÍCTVO .....	79
5.7 PROGRAM 7. VZDELÁVANIE A ŠPORT .....	79
5.8 PROGRAM 8. KULTÚRA .....	80
5.9 PROGRAM 9. PROPAGÁCIA A CESTOVNÝ RUCH .....	80
5.10 PROGRAM 10. ADMINISTRATÍVA A BEZPEČNOSŤ .....	81
5.11 PROGRAM 11. INFORMATIZÁCIA OBCE .....	81
6 MERATEĽNÉ INDIKÁTORY .....	82
6.1 PROGRAM 1. HOSPODÁRSTVO A VEDECKO-TECHNICKÝ ROZVOJ .....	82
6.2 PROGRAM 2. DOPRAVA A KOMUNIKÁCIE .....	83
6.3 PROGRAM 3. TECHNICKÁ INFRAŠTRUKTÚRA .....	83
6.4 PROGRAM 4. ODPADOVÉ HOSPODÁRSTVO .....	84
6.5 PROGRAM 5. ŽIVOTNÉ PROSTREDIE .....	84
6.6 PROGRAM 6. SOCIÁLNE SLUŽBY A ZDRAVOTNÍCTVO .....	85
6.7 PROGRAM 7. VZDELÁVANIE A ŠPORT .....	86
6.8 PROGRAM 8. KULTÚRA .....	86
6.9 PROGRAM 9. PROPAGÁCIA A CESTOVNÝ RUCH .....	87
6.10 PROGRAM 10. ADMINISTRATÍVA A BEZPEČNOSŤ .....	87
<b>REALIZAČNÁ ČASŤ PROGRAMU HOSPODÁRSKEHO A SOCIÁLNEHO ROZVOJA MIEZGOVCE .....</b>	<b>89</b>
7 INŠTITUCIONÁLNE A ORGANIZAČNÉ ZABEZPEČENIE REALIZÁCIE PHSR OBCE .....	90
7.1 SYSTÉM MONITOROVANIA A HODNOTENIA PLNENIA PHSR .....	91
7.2 KOMUNIKAČNÝ PLÁN .....	93
8 AKČNÝ PLÁN .....	94
8.1 PROGRAM 1. HOSPODÁRSTVO A VEDECKO-TECHNICKÝ ROZVOJ .....	94
8.2 PROGRAM 2. DOPRAVA A KOMUNIKÁCIE .....	95
8.3 PROGRAM 3. TECHNICKÁ INFRAŠTRUKTÚRA .....	96
8.4 PROGRAM 4. ODPADOVÉ HOSPODÁRSTVO .....	97
8.5 PROGRAM 5. ŽIVOTNÉ PROSTREDIE .....	98
8.6 PROGRAM 6. SOCIÁLNE SLUŽBY A ZDRAVOTNÍCTVO .....	100
8.7 PROGRAM 7. VZDELÁVANIE A ŠPORT .....	101
8.8 PROGRAM 8. KULTÚRA .....	102
8.9 PROGRAM 9. PROPAGÁCIA A CESTOVNÝ RUCH .....	103
8.10 PROGRAM 10. ADMINISTRATÍVA A BEZPEČNOSŤ .....	104
8.11 PROGRAM 11. INFORMATIZÁCIA OBCE .....	105
<b>FINANČNÁ ČASŤ PROGRAMU HOSPODÁRSKEHO A SOCIÁLNEHO ROZVOJA.....</b>	<b>107</b>
9 FINANČNÝ PLÁN PROGRAMU .....	108
9.1 PROGRAM 1. HOSPODÁRSTVO A VEDECKO-TECHNICKÝ ROZVOJ .....	108
9.2 PROGRAM 2. DOPRAVA A KOMUNIKÁCIE .....	110
9.3 PROGRAM 3. TECHNICKÁ INFRAŠTRUKTÚRA .....	111
9.4 PROGRAM 4. ODPADOVÉ HOSPODÁRSTVO .....	112
9.5 PROGRAM 5. ŽIVOTNÉ PROSTREDIE .....	114
9.6 PROGRAM 6. SOCIÁLNE SLUŽBY A ZDRAVOTNÍCTVO .....	115
9.7 PROGRAM 7. VZDELÁVANIE A ŠPORT .....	116
9.8 PROGRAM 8. KULTÚRA .....	118
9.9 PROGRAM 9. PROPAGÁCIA A CESTOVNÝ RUCH .....	119
9.10 PROGRAM 10. ADMINISTRATÍVA A BEZPEČNOSŤ .....	120
9.11 PROGRAM 11. INFORMATIZÁCIA OBCE .....	121
10 ZÁVER.....	127
11 POUŽITÁ LITERATÚRA .....	128



## 1 ÚVOD

Dokument „Program hospodárskeho rozvoja a sociálneho rozvoja obce Miezgovce s výhľadom do roku 2024“ (PHRSR) je strednodobý strategický dokument, ktorý na základe analýzy hospodárskeho a sociálneho rozvoja obce stanovuje jeho strategické ciele a priority rozvoja. Je prostriedkom na napĺňanie vízie ďalšieho smerovania rozvoja obce. Programom hospodárskeho rozvoja a sociálneho rozvoja obce Miezgovce sa uskutočňuje podpora rozvoja na úrovni miestnej samosprávy s dôrazom na sociálnu, ekonomickú a kultúrnu sféru. Je to program cielených opatrení, navrhnutý pre oživenie sociálneho, ekonomického a kultúrneho rozvoja obce Miezgovce, ktorý na základe výsledkov ročného hodnotenia bude priebežne aktualizovaný a doplňovaný.

### Formulár č. Ú 2 - Zámer spracovania PHRSR

Zámer spracovania PHRSR	
<b>Názov dokumentu</b>	- Program hospodárskeho a sociálneho rozvoja obce Miezgovce na roky 2015 - 2024
<b>Forma spracovania</b>	- pracovníkmi samosprávy, - s pomocou externých odborníkov (spolupráca),
<b>Riadenie procesu spracovania</b>	- pracovné skupiny boli zložené z vedenia obce, zamestnancov OcÚ, poslancov OZ a komisií, - súčasťou prieskumu boli aj mimovládne organizácie a podnikateľské subjekty v obci, - zapojenie verejnosti a komunikácia s verejnosťou: zapojenie prostredníctvom dotazníkového prieskumu, informovanie prebiehalo formou www stránky, prostredníctvom zasadnutí OZ.
<b>Obdobie spracovania</b>	- PHRSR bol spracovaný v priebehu roka 2015 - harmonogram spracovania je uvedený v nasledujúcej tabuľke.
<b>Financovanie spracovania</b>	- náklady na vlastné spracovanie boli financované z rozpočtu obce KZ 41.

Zdroj: Weisová, Bernátová: Strategické plánovanie samosprávy, Municipalia 2012

### Formulár č. Ú 3 - Harmonogram spracovania PHRSR

Harmonogram spracovania PHRSR												
Termín	I	II	III	IV	V	VI	VII	VIII	IX	X	XI	XII
Úvod												
Analytická časť												
Strategická časť												
Programová časť												
Realizačná časť												
Finančná časť												
Záver												

Zdroj: Weisová, Bernátová: Strategické plánovanie samosprávy, Municipalia 2012

Bol spracovaný na základe zákona Národnej rady SR č. 539/2008 Z. z. o podpore regionálneho rozvoja v znení zákona 309/2014 Z.z., ktorý definuje Program hospodárskeho a sociálneho rozvoja obce ako strednodobý programový dokument, obsahujúci analýzu hospodárskeho a sociálneho rozvoja obce, hlavné smery jej vývoja, ustanovenie cieľov, prvoradých potrieb a úloh vo všetkých oblastiach života obce. Súčasťou programu je aj návrh jeho administratívneho a finančného zabezpečenia. Zákon stanovuje aj úlohy, týkajúce sa vypracovávaní, schvaľovania, zabezpečenia plnenia a pravidelného vyhodnocovania predmetného programového dokumentu. Pri spracovaní programu boli rešpektované zásady regionálnej politiky vlády Slovenskej republiky a princípy regionálnej politiky Európskej únie zakotvené najmä v nariadení Rady (ES) č. 1266/1999 (nariadenie o štrukturálnych fondoch).

### Formulár č. Ú 7 - Použité participatívne metódy

Metóda	Informovanie verejnosti	Získavanie názorov verejnosti	Zohľadnenie názorov verejnosti
<b>Tlačené materiály</b>			
Verejné informačné tabule	áno		
Informačné formuláre, tabuľky údajov,	áno		
Internetové stránky	áno		
<b>Využitie existujúcich médií</b>			



Zverejňovanie informácií v miestnej tlači	áno	áno	
<b>Stretnutia</b>			
Stretnutia s kľúčovými ľuďmi/skupinami	áno	áno	áno
Návšteva v dotknutom území	áno	áno	áno
Verejné vypočutie	áno	áno	áno
Využitie miestnych ľudí na získavanie názorov	áno	áno	áno
<b>Rozhovory a prieskumy</b>			
Dotazník pre záujmové skupiny	áno	áno	
Dotazník pre širokú verejnosť	áno	áno	
<b>Poradné skupiny</b>			
Miestne poradné skupiny	áno	áno	áno
<b>Riešenie problémov</b>			
Rokovanie bez prítomnosti moderátora/facilitátora	áno	áno	áno

Zdroj: vlastné spracovanie

Program sociálneho, ekonomického a kultúrneho rozvoja obce Miezgovce je súčasťou sústavy základných dokumentov podpory regionálneho rozvoja v Slovenskej republike. Táto sústava je členená na strategické a programové dokumenty vypracovávané na úrovni štátu, sektorov, samosprávnych krajov, regiónov a obcí a programové dokumenty Európskej únie (pre využitie zdrojov štrukturálnych fondov).

## Východiskové podklady

Podpora regionálneho rozvoja sa uskutočňuje v súlade s programovaním na základe:

### Miestnej úrovni

- **Program hospodárskeho a sociálneho rozvoja obce**, ktorý je strednodobý programový dokument spracovaný na úrovni obce.
- Program odpadového hospodárstva,
- **Viacročný rozpočet**

### Národnej úrovni

- **Partnerská dohoda** určuje stratégiu, priority a podmienky SR na využívanie fondov EÚ tak, aby sa dosiahli priority stratégie Európa 2020. Ide teda o základný národný dokument, ktorý zastrešuje všetky operačné programy SR pre nové programové obdobie. Neformálne vyjednávania k príprave Partnerskej dohody a operačným programom Slovenskej republiky na roky 2014-2020 sa začali 25. januára 2013 stretnutím so zástupcami Európskej komisie. Následne sa uskutočnili aj ďalšie neformálne kolá rokovaní, o ktorých bližšie informácie je možné získať na stránkach Úradu vlády ako Centrálneho koordinačného orgánu pre fondy EÚ v podmienkach SR.
- **Pozičný dokument Európskej komisie k Partnerskej dohode a programom SR na roky 2014 - 2020** - pozičný dokument identifikuje z pohľadu Európskej komisie hlavné rozvojové potreby s možnosťou financovania opatrení v rámci fondov Spoločného strategického rámca EÚ v podmienkach SR. Zároveň tento dokument predstavuje základ pre negociácie s Európskou komisiou k Partnerskej dohode a operačným programom SR na roky 2014-2020.
- **Stratégia financovania Európskych štrukturálnych a investičných fondov pre programové obdobie 2014 - 2020**
- **Integrovaný regionálny operačný program „IROP“** - predstavuje programový dokument SR pre programové obdobie 2014 – 2020, ktorého globálnym cieľom je: prispieť k zlepšeniu kvality života a zabezpečiť udržateľné poskytovanie verejných služieb s dopadom na vyvážený a udržateľný územný rozvoj, hospodársku, územnú a sociálnu súdržnosť regiónov, miest a obcí.
- Sektorový operačný program, ktorý je strednodobý dokument vypracovaný pre vopred určené sektory.
- Program hospodárskeho rozvoja a sociálneho rozvoja samosprávneho kraja (PHSR TNSK), ktorý je strednodobý programový dokument, je v súlade s cieľmi a prvoradými potrebami ustanovenými v národnom pláne a s podkladom na vypracovanie príslušného regionálneho operačného programu. Jeho vypracovanie zabezpečuje samosprávny kraj.
- Koncepcia územného rozvoja Slovenska 2001, aktualizácia 2010,
- Národný program reforiem, máj 2012,
- Návrh základných princípov na prípravu Partnerskej dohody Slovenskej republiky na programové obdobie 2014 – 2020,
- Stratégia rozvoja dopravy SR do roku 2020, 2010,
- Program odpadového hospodárstva na roky 2011 - 2015,
- Stratégia Slovenskej republiky pre integráciu Rómov do roku 2020
- Revidovaný národný akčný plán Dekády začleňovania rómskej populácie 2005 - 2015 na roky 2011 – 2015
- 2. etapa Programu podpory zdravia znevýhodnených komún na Slovensku na roky 2009 – 2015
- Koncepcia výchovy a vzdelávania rómskych detí a žiakov vrátane rozvoja stredoškolského a vysokoškolského vzdelávania

### Nadnárodnej úrovni

Programové dokumenty Európskej únie pre využitie štrukturálnych fondov tvoria:

- Stratégia EÚ 2020 - cieľ: konkurencieschopnosť, zamestnanosť a hospodársky rast

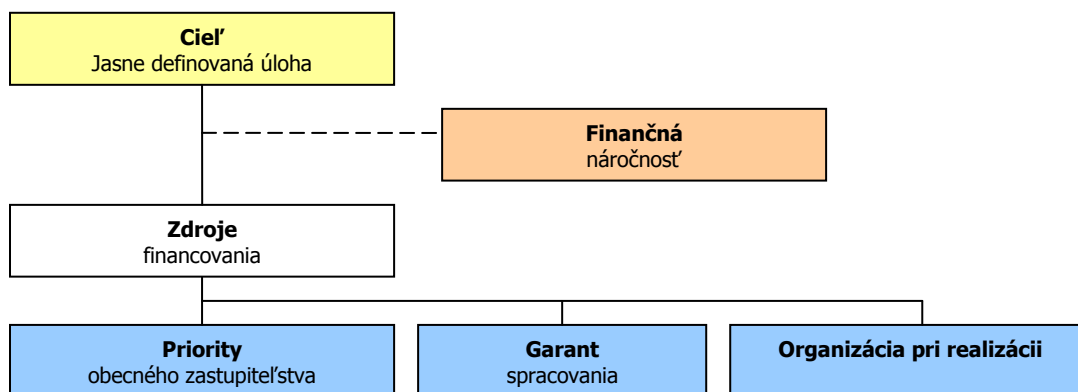


- Spoločný strategický rámec EK, marec 2012,
- Nariadenia EK (Všeobecné nariadenie, nariadenie k fondom),
- CENTROPE – Správa o regionálnom rozvoji, 2012,
- CENTROPE – Nástroj na hodnotenie potrieb infraštruktúry – podpora konkurencieschopného regionálneho rozvoja (INAT),
- CENTROPE – Stratégia ľudského kapitálu,
- CENTROPE – Stratégia v oblasti vedomostného regiónu,
- CENTROPE – Stratégia v oblasti priestorovej integrácie a Akčný plán 2013+,
- CENTROPE – Stratégia v oblasti kultúry a cestovného ruchu 2013+,
- Národný (regionálny) rozvojový plán (RDP – Regional Development Plan), ktorý je hlavným dokumentom pre vyjednanie podpory zo Štrukturálnych fondov Európskej únie.
- Rámec podpory spoločenstva (CSF – Community Support Framework), ktorý bude vytvorený na základe Národného rozvojového plánu v spolupráci s Európskou komisiou, je hlavným dokumentom vymedzujúcim poskytnutie podpory zo štrukturálnych fondov Európskej únie.
- Sektorové operačné programy (SOP – Sectoral Operation Programme), ako taktické dokumenty vytvorené na úrovni ministerstiev, ktoré rozpracovávajú problémové celky stratégií majúci plošný (celoštatny) charakter, pre ktoré bude žiadané spolufinancovanie zo zdrojov Európskej únie.
- Regionálne operačné programy (ROP – Regional Operation Programme), ako taktické dokumenty, ktoré budú spracované na úrovni regiónov NUTS II a rozpracovávajú tie problémové celky stratégií, pre ktoré bude žiadané spolufinancovanie zo zdrojov Európskej únie.
- Strategické usmernenia Spoločenstva (SUS) – ROP odráža 1 usmernenie SUS t.j. „urobiť Európu a jej regióny atraktívnejším priestorom pre investície a prácu“, a súčasne 3 usmernenie SUS t.j. „vytvorenie väčšieho množstva a kvalitnejších pracovných miest“

Jednotlivé strategické dokumenty sú vypracovávané vo vzájomnej nadväznosti a postupnosti.

### Implementácia

Implementácia Programu hospodárskeho a sociálneho rozvoja obce Miezgovce je zložitý a náročný proces. Za jeho realizáciu so zabezpečením všetkých väzieb na strategické a programové dokumenty SR a EÚ budú zodpovední predstavitelia samosprávy obce Miezgovce. Návrh spôsobu implementácie bude treba dopĺňať v súlade s organizačnou štruktúrou samosprávneho úradu, jeho kompetenciami v nadväznosti na vývoj v oblasti legislatívy, predovšetkým v oblasti nakladania s finančnými prostriedkami. Pri posudzovaní jednotlivých Projektov sme použili procesnú analýzu, ktorej hlavným cieľom bolo analyzovať proces premeny vstupov pomocou použitia súboru finančných, ľudských a technologických zdrojov.



### Finančné zabezpečenie

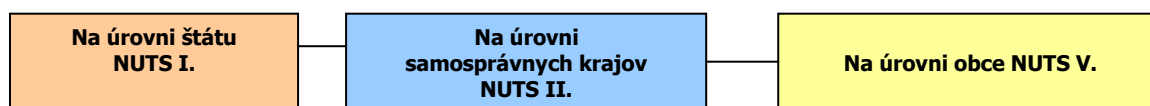
V zmysle zákona č. 539/2008 Z. z. o podpore regionálneho rozvoja v znení zákona 309/2014 Z.z., sa financovanie regionálneho rozvoja realizuje na troch úrovniach: Na mikroregionálnej úrovni je možné rozvojové aktivity financovať jedine združením zdrojov nižšej úrovne, čiže obcí. Samosprávy nemajú spoločný zdroj financovania. V súčasnej situácii je možné rozvojové aktivity financovať buď z rozpočtov jednotlivých obcí v prípade individuálnych Projektov alebo združením financií viacerých obcí v prípade spoločných Projektov. V prípade financovania Projektov majúci význam v kontexte priorit celého kraja zohráva významnú úlohu Trenčiansky samosprávny kraj a financovanie inštitúcií v jeho zriaďovateľskej kompetencii. Ďalšími doplnkovými zdrojmi, ktoré možno definovať na úrovni jednotlivých aktivít sú predovšetkým štrukturálne fondy EÚ. Ich využitie v rámci jednotlivých aktivít je možné stanoviť len indikatívne bez určenia výšky požadovanej podpory s cieľom prispieť ku koordinácii realizácie rozvojových aktivít.



- Pri zostavovaní finančného plánu a zaisťovaní finančnej podpory je potrebné zamerať sa na tie opatrenia, ktoré sú nedostatočne podporované zo štátneho rozpočtu, alebo nie sú podporované vôbec.
- Pri zabezpečovaní základných potrieb občanov postupuje samospráva podľa zákona číslo 369/1990 Z.z. O obecnom zriadení a v zmysle zákona č. 138/1991 Zb. O majetku obcí v znení neskorších predpisov.
- Na plnenie svojich úloh má obec okrem finančných prostriedkov poukázaných od štátu v rámci delimitácie k dispozícii nasledovné financie: príjmy z miestnych daní a poplatkov, zdroje Štrukturálnych fondov Európskej únie v rámci programovacieho obdobia 2014 - 2020.

#### *Zdroje a dokumenty*

V súlade so snahou Slovenskej republiky o znižovanie rozdielov na úrovni rozvoja jednotlivých regiónov boli východiskom pri príprave Programu hospodárskeho rozvoja a sociálneho rozvoja obce Miezgovce nasledovné strategické dokumenty:



#### *Podporné materiály*

Pri vypracovaní Programu hospodárskeho a sociálneho rozvoja obce Miezgovce boli použité aj prognostické údaje vypracované Ministerstvom dopravy, výstavby a regionálneho rozvoja SR. Hlavnou úlohou prognostických údajov je podporiť vypracovanie tohto programu a zabezpečiť tým zvýšenie efektívnosti procesov strategického plánovania a kvality tohto dokumentu. Toto zabezpečenie je dané prepojením Systému strednodobého výhľadu hospodárskeho a sociálneho vývoja a vecnej roviny strategického plánovania.

Obec Miezgovce má nasledovné možnosti čerpania mimorozpočtových zdrojov na dosahovanie svojich cieľov a priorít v zmysle stanovených tematických cieľov stratégie Európa 2020 a prioritných oblastí Pozičného dokumentu:

**Partnerská dohoda** (ďalej len „PD“), ako obdoba súčasného Národného strategického referenčného rámca, obsahuje záväzky členského štátu, že pridelené alokácie pre politiku súdržnosti EÚ sa využijú na implementáciu stratégie Európa 2020. Partnerská dohoda obsahuje aj návrh operačných programov.

**Operačné programy** (ďalej len „OP“) sú hlavným riadiacim nástrojom pre využívanie fondov EÚ. Na zabezpečenie naplnenia cieľov stratégie Európa 2020 vypracovala EK tzv. „kondicionality“, t.j. podmienky, ktoré musia členské štáty splniť, jednak sú to podmienky ex ante, ktoré musia byť zavedené pred poskytnutím prostriedkov z fondov, ako aj podmienky ex post, podľa ktorých bude uvoľnenie dodatočných prostriedkov z fondov závisieť na výkonnosti a dosahovaní cieľov stratégie Európa 2020.

#### **Tematické ciele v súlade so stratégiou Európa 2020:**

- 1) posilnenie výskumu, technologického rozvoja a inovácií;
- 2) zlepšenie prístupu k informáciám a komunikačným technológiám a zlepšenie ich využívania a kvality;
- 3) zvýšenie konkurencieschopnosti malých a stredných podnikov a poľnohospodárskeho sektora (v prípade EPFRV) a sektora rybného hospodárstva a akvakultúry (v prípade EFNRH);
- 4) podpora prechodu na nízkouhlíkové hospodárstvo vo všetkých sektoroch;
- 5) podpora prispôsobovania sa zmenám klímy, predchádzania a riadenia rizík;
- 6) ochrana životného prostredia a presadzovanie efektívneho využívania zdrojov;
- 7) podpora udržateľnej dopravy a odstraňovanie prekážok v kľúčových sieťových infraštruktúrach;
- 8) podpora zamestnanosti a mobility pracovnej sily;
- 9) podpora sociálneho začlenenia a boj proti chudobe;
- 10) investovanie do vzdelania, zručností a celoživotného vzdelávania;
- 11) zvyšovanie inštitucionálnych kapacít a efektivity verejnej správy.

#### **Pozičný dokument definuje nasledujúce prioritné oblasti:**





- podnikateľské prostredie priaznivé pre inovácie
- infraštruktúra pre hospodársky rast a zamestnanosť
- rozvoj ľudského kapitálu a zlepšenie účasti na trhu práce
- trvalo udržateľné a efektívne využívanie prírodných zdrojov
- moderná a profesionálna verejná správa

Priority stanovené v Pozičnom dokumente boli použité ako podklad pre prípravu najdôležitejších strategických dokumentov SR pre čerpanie fondov EÚ: Partnerskej dohody a operačných programov.

Štruktúra operačných programov

P.č.	Operačné programy	Riadiaci orgán	Sprostredkovateľský orgán pod riadiacim orgánom	Tematický cieľ / Investičná priorita	Fond EÚ
1	Výskum a inovácie (VaI)	MŠVVŠ SR	1a, 10		EFRR, ESF
			MH SR	1b, 3	
2	Integrovaná infraštruktúra (II)	MDVRR SR	MF SR	2 7a,b,c,d	KF, EFRR
3	Ľudské zdroje (ĽZ)	MPSVR SR	MV SR	9	EFRR, ESF
			8,9,10,		
			MZ SR	9a	
			MŠVVŠ SR	10	
4	Kvalita životného prostredia (KŽP)	MŽP SR	MDVRR SR	4c	KF, EFRR
			MH SR	4,7e	
			4,5,6,		
			MV SR	5b	
5	Integrovaný ROP (IROP)	MPaRV SR	MK SR	6c	ESF, EFRR
			VÚC	5,6,7,9,10	
			5,6,7,9,10,		
6	Efektívna verejná správa (EVS)	MV SR	11		EFRR, ESF
7	Technická pomoc (TP)	ÚV SR	11		EFRR
8	Rozvoj vidieka	MPaRV SR			EPFRV
9	Rybné hospodárstvo	MPaRV SR			EFNRH
10	Európska územná spolupráca	RO budú určené zo strany EK			EFRR
11	Interact, Urban	RO budú určené zo strany EK			EFRR

#### ŠVAJČIARSKY FINANČNÝ MECHANIZMUS

LIFE LONG PROGRAMME

DOTAČNÝ SYSTÉM MINISTERSTVA KULTÚRY SR 2012

DOTÁCIE MINISTERSTVA ŠKOLSTVA, VEDY, VÝSKUMU A ŠPORTU SR

DOTÁCIE MINISTERSTVA PRÁCE, SOCIÁLNYCH VECÍ A RODINY SR

DOTÁCIE MINISTERSTVA DOPRAVY, VÝSTAVBY A REGIONÁLNEHO ROZVOJA SR

EKO FOND

ENVIRONMENTÁLNY FOND

RECYKLAČNÝ FOND

WORLD MONUMENTS FUND (SVETOVÝ PAMIATKOVÝ FOND)

NADÁCIA SPP

NADÁCIA ORANGE

NADÁCIA EKOPOLIS

GREENWAYS

PRIESTORY

POHODA ZA MESTOM

ZELENÉ OÁZY

NADÁCIA PONTIS

GRANTOVÝ PROGRAM TESCO PRE ZDRAVŠIE MESTÁ





## **Uplatnenie integrovaného prístupu**

### **rozmer - 1**

Rôzne aspekty života obce – environmentálny, hospodársky, sociálny a kultúrny – sú vzájomne prepojené a úspech v rozvoji samosprávy možno dosiahnuť len prostredníctvom integrovaného prístupu. Opatrenia týkajúce sa fyzickej obnovy sa v PHRSR skombinovali s opatreniami na podporu vzdelávania, hospodárskeho rozvoja, sociálneho začleňovania a ochrany životného prostredia. Predpokladom toho je rozvoj silných partnerstiev medzi miestnymi obyvateľmi, občianskou spoločnosťou, miestnym hospodárstvom a rôznymi úrovňami správy. Takýto prístup je osobitne dôležitý v súčasnosti vzhľadom na vážnosť problémov, pred ktorými momentálne samospráva stojí. Tieto problémy siahajú od konkrétnych demografických zmien cez dôsledky hospodárskej stagnácie v súvislosti s tvorbou pracovných miest a sociálnym pokrokom až po dôsledky zmeny klímy. Reakcia na tieto problémy bude mimoriadne dôležitá na dosiahnutie inteligentnej, udržateľnej a inkluzívnej spoločnosti, ktorá je cieľom stratégie Európa 2020.

### **rozmer – 2**

PHRSR obce Miezgovce integruje všetky dokumenty na miestnej úrovni ako aj ciele a priority národných strategických dokumentov a dokumentov EÚ. PHRSR obce Miezgovce 2015 – 2024 integruje a nadväzuje na predchádzajúce PHRSR obce 2007 - 2016, viacročný rozpočet. PHRSR obce vychádza a integruje strategické dokumenty na národnej úrovni ako Partnerská dohoda, ktorá určuje stratégiu, priority a podmienky SR na využívanie fondov EÚ tak, aby sa dosiahli priority stratégie Európa 2020, Pozičný dokument Európskej komisie k Partnerskej dohode a programom SR na roky 2014-2020, Stratégia financovania Európskych štrukturálnych a investičných fondov pre programové obdobie 2014 – 2020, Integrovaný regionálny operačný program „IROP“. Ďalej integruje a vychádza zo strategických dokumentov EÚ: Stratégia EÚ 2020 - cieľ: konkurencieschopnosť, zamestnanosť a hospodársky rast, Spoločný strategický rámec EK, marec 2012, Nariadenia EK (Všeobecné nariadenie, nariadenie k fondom), CENTROPE – Správa o regionálnom rozvoji, 2012, CENTROPE – Nástroj na hodnotenie potrieb infraštruktúry – podpora konkurencieschopného regionálneho rozvoja (INAT), CENTROPE – Stratégia ľudského kapitálu, CENTROPE – Stratégia v oblasti vedomostného regiónu, CENTROPE – Stratégia v oblasti priestorovej integrácie a Akčný plán 2013+.

### **rozmer – 3**

Integrovaný prístup bol uplatnený pri procese spracovania strategického dokumentu, kde boli zohľadnené predstavy, potreby a požiadavky jednotlivých zainteresovaných skupín ako sú obyvatelia, rozpočtové a príspevkové organizácie zriadené v rámci pôsobnosti obce, mimovládne organizácie, záujmové skupiny obyvateľov, podnikateľské subjekty, obec a jej jednotlivé orgány: poslanci OZ, starosta, komisie. Integrovaný prístup bol uplatnený v prípravnej fáze spracovania PHRSR, prostredníctvom dotazníkového prieskumu pri jednotlivých skupinách. Následne bol integrovaný prístup uplatnený v rámci schvaľovacej fázy PHRSR, kde bol návrh dokumentu zaslaný zainteresovaným skupinám na záverečnú úpravu, doplnenie a odsúhlasenie.

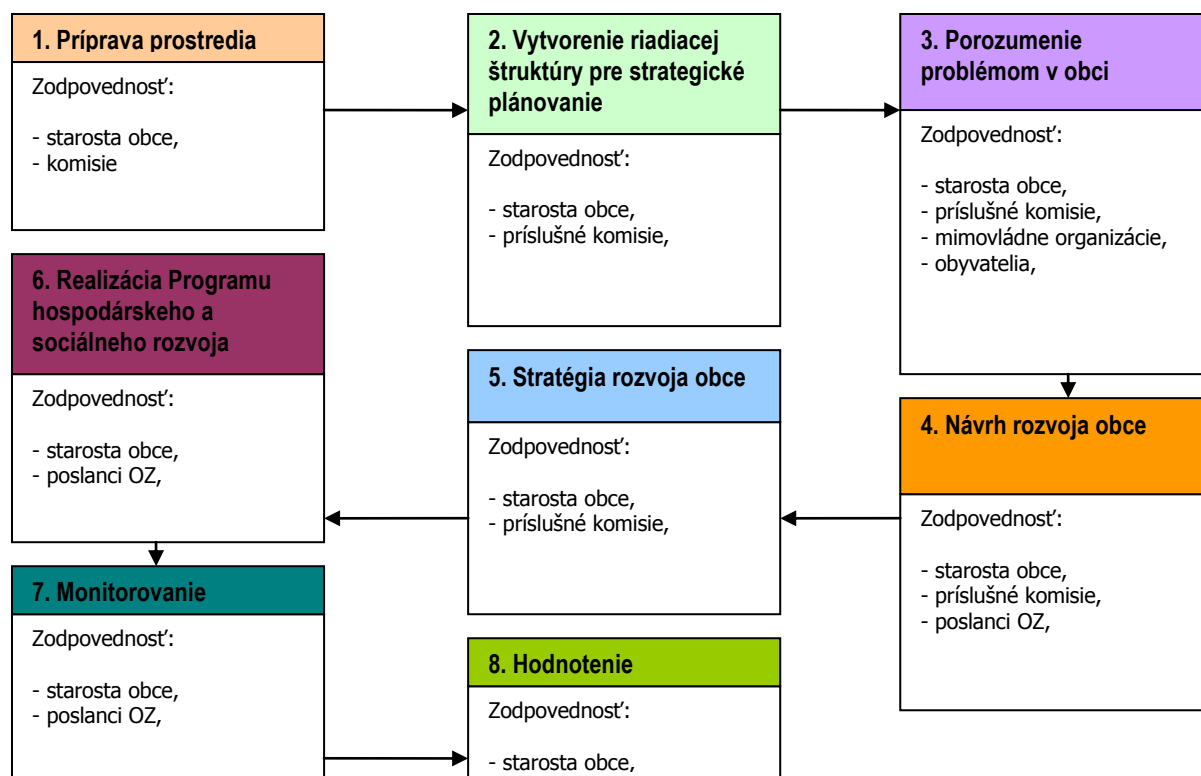
### **rozmer – 4**

Integrovaný prístup bol uplatnený v prípade finančného zabezpečenia jednotlivých priorít a cieľov. Financovanie sa realizuje z viacerých zdrojov – verejných a súkromných. Verejné zdroje uplatňujú integrovaný prístup z hľadiska horizontálneho ako aj vertikálneho. Z horizontálneho hľadiska predstavuje kombinovanie viacerých možných zdrojov EÚ (Operačných programov). Z vertikálneho hľadiska sú integrované zdroje EÚ, úrovne SR, VÚC a nakoniec na najnižšej úrovni miestnej samosprávy.



PHRSR sa skladá z hlavného dokumentu a príloh, ktoré sú jeho neoddeliteľnou súčasťou.

### Fázy strategického plánovania a definovanie zodpovednosti



1	<p>Vyvolanie dopytu v obci Miezgovce.</p> <p>Sformovanie prvej pracovnej skupiny.</p> <p>Určenie, koho je treba do prípravy PHRSR zapojiť.</p> <p>Spôsob oslovenia a prizvania ďalších účastníkov – dotazníkový prieskum.</p> <p>Príprava informačnej stratégie.</p> <p>Zapojenie všetkých účastníkov procesu.</p>
2	<p>Vytvorenie organizačnej a riadiacej štruktúry pre spracovanie PHRSR.</p> <p>Stanovenie pravidiel rokovania riadiacej štruktúry.</p>
3	<p>Predstavenie cieľov, záujmov a potrieb všetkých účastníkov.</p> <p>Vytvorenie a zverejnenie mechanizmov pre aktívnu spoluúčasť verejnosti.</p> <p>Uskutočnenie analýzy potrieb a zhodnotenie existujúcich zdrojov.</p> <p>Zhodnotenie silných a slabých stránok obce.</p> <p>Vymenovanie príležitostí a rizík a naznačenie trendov pre rozvoj obce v jednotlivých oblastiach.</p>
4	<p>hlavné hodnoty, ktoré tvoria jej základ a ktoré určia pri spracovaní PHRSR smer, ktorým sa budú jednotlivé oblasti uberať,</p> <p>cieľ, ktorý má byť dosiahnutý a priority rozvoja,</p> <p>prekážky, ktoré bude nutné prekonať pri rozvoji,</p> <p>regionálne aj nadregionálne zdroje, ktoré je možné využiť na rozvoj.</p> <p>Plán postupných krokov a úloh na dosiahnutie stanovených cieľov a priorít.</p> <p>Systém sledovania realizácie PHRSR.</p>
5	<p>Spracovanie konečnej verzie PHRSR.</p> <p>Predloženie textu PHRSR na pripomienkovanie verejnosti.</p> <p>Schválenie PHRSR zastupiteľstvom.</p>
6	<p>Uskutočňovanie plánu.</p> <p>Ročné vyhodnocovanie plánu.</p> <p>Informovanie verejnosti o uskutočňovaní PHRSR.</p> <p>Priebežné vyhľadávanie a zapájanie nových partnerov.</p> <p>Nástroje umožňujúce uskutočniť zmeny v pôvodnom PHRSR.</p>

Zdroj: Woleková, Mežianová, 2004, s.14 – 17.



**Analytická časť Programu hospodárskeho a sociálneho rozvoja obce Miezgovce  
2015 - 2024**



## 2 ZÁKLADNÁ CHARAKTERISTIKA OBCE

Obec Miezgovce leží vo východnej časti okresu Bánovce nad Bebravou v bočnom údolí riečky Radiša. Z hľadiska širších územných vzťahov je súčasťou Trenčianskeho samosprávneho kraja.

### Základná charakteristika obce Miezgovce (k 31.12.2013)

Kód obce	505153
Názov okresu	Bánovce nad Bebravou
Názov kraja	Trenčiansky
Štatút obce	obec
PSČ	957 01
Telefónne smerové číslo	38
Prvá písomná zmienka o obci - meste - rok	1389
Nadmorská výška obce - mesta v m	240
Celková výmera územia obce [ha]	8 750 456
Hustota obyvateľstva na km <sup>2</sup>	28
Zdroj: ŠÚ SR	

Nadmorská výška stredu obce je 240 m.n.m. a priemerná hustota obyvateľstva je 28 obyvateľov / km<sup>2</sup>. V porovnaní s ostatnými obcami Slovenska patrí medzi slabo zaľudnené obce. Celková plocha katastra je 8,75 mil. m<sup>2</sup>. Chotár obce sa rozširoval vyrubovaním lesa. V roku 1720 bolo ornej pôdy 38 1/4 bratislavských meríc a v roku 1786 bola celková výmera ornej pôdy 49 2/4 bratislavských meríc. Najlepšie je vidno rozširovanie chotára obce porovnaním komasáčnej mapy z roku 1860 a dnešného stavu chotára. Vidno zmeny lesa na ornú pôdu v častiach chotára: Nové diely, Za Široké, Široký diel, Babí vrch, Netrichová, Za kostolom, Drahlov. Podľa súpisu z roku 1870 bolo ornej pôdy 310 katastrálnych jutár a 1334 štvorcových siah a ostatnej pôdy 1171 katastrálnych jutár a 2844 štvorcových siah. V súčasnosti je pomer 332 ha poľnohospodárskej pôdy ku 543 ha lesnej pôdy. Pri nedávnej zmene časti chotára na ovocný sad boli zlikvidované aj niektoré kúsky lesa ako Kucharikov hájik a Stráň. Zmenil sa tiež pasienok Za kostolom na ovocný sad. Ovocný sad je v súčasnosti v častiach chotára: Nové diely, Za Široké, Babí vrch, Stráň, Netrichová, Za kostolom, Zapusté. Pod kostolným hájom je už sčasti vybudovaný rybník. Močariny sú ešte v časti chotára Majerské lúky pri Berekseku. V listine z XVIII.storočia je tiež správa o tom, že obyvatelia ponechávali nevýnosné polia na les. Pred niekoľkými rokmi bola ponechaná pôda v Panskej dolinke na lesnú škôlku.

### 2.1 HISTÓRIA OBCE

Obec má potočnú radovú zástavbu, domy postavené väčšinou po r. 1945. Spomína sa v r. 1389 pod názvom Negowycha. Po komasácii v r. 1861 zrušený pôv. zayovský majer, nový založený v časti chotára Pod dubom, zvaný Bereksek. Zaoberali sa poľnohosp., boli deputátnikmi, pracovali sezónne na veľkostatkoch, niekoľko obyvateľov odišlo s družstvom Interhelpo do ZSSR. Pred vypuknutím SNP podporovali odboj, po prezradení spolupráce Nemci 29. 10. 1944 obec obsadili a vypálili. Vo febr. 1945 odviekli Nemci 11 mladých mužov, 3 zavraždili, ostatní v ... koncentračných táboroch, 3 zahynuli, 2 po návrate na následky väzenia. V r. 1892 prvá obecná ľudová škola, r. 1927 jednotriedka, r. 1947 knižnica. V r. 1954 prvý autobus na linke Miezgovce-Bánovce, v r. 1955 elektrifikácia, 1958 kultúrny dom, 1959 prvý televízor v kult. dome, miestny rozhlas, 1964 futbalové ihrisko, 1969 odhalený nový pamätník obetiam fašizmu, 1976 Dom smútku, 1990 začiatok plynofikácie obce. V pláne vybudovanie kanalizácie, vodovodu a káblovej televízie. V obci nie je škola. V obci zvonička postavená na mieste staršej z r. 1757, v r. 1935. V r. 1997 vysvätená kaplnka v budove býv. školy. Cez obec prechádza turistická trasa smer Bánovce-Ostrý vrch-Jankov vršok-Uhrovský hrad, vhodná i pre cykloturistiku. Rybník s možnosťou rybolovu, hubárska oblasť. V obci sa narodil F. Prígoda, popularizátor slov. ľud. hudby v zahraničí (30.11.2015, <http://naseobce.sk/mesta-a-obce/1962-miezgovce>).

#### *Pomenovanie obce a obyvateľov*



Meno Miezgovce je slovanského pôvodu a je ho možno odvodiť od názvu miazga stromov. Tejto miazge sa v tunajšom nárečí hovorí miezga. Pod týmto názvom, pravdaže v maďarskom prepise nachádza sa písomná zmienka v listine z roku 1439 ako "Myzgouc". O pomenovaní prvých obyvateľov nemožno povedať presne ako sa nazývali, pretože archívne materiály ich nespomínajú. Podľa mien obyvateľov okolitých obcí však možno usudzovať, že sa nazývali "Miezgovský". Toto meno sa v súčasnosti u nás nevyskytuje. Páni do našej obce prísťahovávali svojich poddaných z iných obcí. O tom svedčí meno Rybiánsky v listine z roku 1625 a meno Šipkovský z listín z roku 1720. Členovia niektorých rozvetvených rodín dostávali ku svojim menám rôzne prezývky. Prezývky bývali odvodené buď z charakteristických vlastností pomenovávaného, ako Šagát-Kamarát, alebo podľa mena jeho matky za slobodna ako Šagát-Kucharik (30.11.2015, <http://www.miezgovce.sk/pomenovanie-obce-a-obyvateľov.phtml?id3=18766>).

#### *Obyvateľstvo a životná úroveň*

Hovorí slovenským jazykom, západoslovenským nárečím s dávkou miestneho dialektu. Tento postupne zaniká hlavne tým, že väčšina práceschopného obyvateľstva pracovala v priemysle. Prví obyvatelia sa živili predovšetkým drevárstvom. Vyrubovali lesy, spracovávali kmene stromov na drevenné uhlie a živicu stromov na smolu, začo sa im dostalo prezývky smolári. Táto smola sa vyrábala tak, že do okružnej jamy s priemerom asi 5 až 10 m, hĺbky asi 20 cm sa nahádzali vyklčované korene starých borovic, zvané "lučivo" na kopu, asi do výšky 1,5 m. Kopa sa pozakrývala ešte zelenými konármi borovic. Na konáre sa nahádzala zemina tak, aby sa lučivu nedostával vzduch. Potom sa vykopal odtokový kanál do jamy menšieho otvoru ale hlbšej. Táto slúžila ako zberná jama a zásobáreň smoly. Po týchto prípravách sa kopa zapálila zo strany odtokového kanála. Lučivo temer nehořelo, ale sa dusilo ,pretože nemalo dostatočný prívod vzduchu. Z lučiva odtiekala živica odtokovým kanálom do zbernej jamy odkiaľ sa naberala. Smolári ju chodili predávať po širokom okolí. Používali ju sediaci na mazanie osí kolies vozov, ktoré boli v tom čase drevené. Stopy po tejto činnosti sú v častiach chotára Panská dolinka a Madáč. S postupným rozširovaním ornej pôdy sa obyvatelia stávali roľníkmi, neskôr remeselníkmi, hlavne murármi a stolármi. Menej majetní roľníci, bezzemkovia a lesní robotníci chodili často aj s rodinami na sezónne poľnohospodárske práce do Čiech a na Dolnú zem. Po víťazstve socializmu sa obyvateľstvo a hlavne mládež zapojila do priemyselného života. Po vybudovaní priemyselného závodu v Bánovciach nad Bebravou pracovala v ňom prevažná časť mužského obyvateľstva. Ženy pracovali prevažne v textilnom závode Zornica. V poľnohospodárstve pracovalo len 25,2 % z celkového počtu ekonomicky činného obyvateľstva. Prevažne starší ľudia a často aj dôchodcovia. V roku 1970 boli 5 obyvatelia s vysokoškolským vzdelaním, traja z nich mali trvalý pobyt v obci. Počet obyvateľstva sa vyvíjal dosť nerovnomerne. Najstarší celkový počet obyvateľstva je podľa kanonickej vizitácie zo 4.júla 1729 124 obyvateľov. Starší súpis z roku 1679 hovorí len o 16-opustených usadlostiach, avšak celkový počet obyvateľov neudáva. Kanonická vizitácia z roku 1767 neudáva celkový počet obyvateľstva, keď hovorí o 15 katolíckych rodinách a 4 miešaných manželstvách. Podľa najstaršieho schematizmu z roku 1790 je známy počet obyvateľstva 181.Z roku 1796 je známy počet 175.Po tomto roku počet obyvateľstva narastá na 233 v roku 1819.V roku 1828 je však už len 183.Tento prudký pokles možno vysvetliť epidémiou cholery okolo roku 1825 , na ktorú sa zachovali spomienky ústnym podaním. Pokles počtu obyvateľstva trval až do roku 1832 kedy bol počet 176.Obec sa potom pomaly zotavuje, už v r.1838, je počet 207.Koncom XIX. storočia a začiatkom XX. storočia vzrastá prudko počet obyvateľstva prisťahovalectvom niekoľkých rodín z Poľska, Čiech ako aj zo Slovenska. Z Poľska to boli Lechovi, Prigodovi a z Čiech Navrátilovi a Hejtmánkovi. V roku 1910 bol už počet 410 a v 1914 bol počet obyvateľstva podľa až 434. Pretože naša obec nemohla užiť na vtedajšie pomery chudoby tak veľa obyvateľov, odchádzajú prevažne mladí ľudia za prácou do cudziny, hlavne do Ameriky. Útrapy prvej svetovej vojny, straty v nej ako aj epidémia chrípky v roku 1919 mali za následok pokles počtu obyvateľstva na 350 v roku 1921.V období medzi vojnami počet obyvateľstva pomaly narastal na počet 410 v roku 1940.Druhá svetová vojna napriek stratám výraznejšie neovplyvnila počet obyvateľstva, pretože po oslobodení došlo k zvýšeniu populácie. Značný pokles počtu spôsobil odchod prevažne mladých ľudí na priemyselné Slovensko a tak v roku 1952 bol počet len 352.Podľa sčítania z roku 1961 - 416, k 1.decembru 1970 - 393 obyvateľov, k 1.12.1980 - 349 obyvateľov, k 1.3.1991 - 25, k 31.12.1999 252 obyvateľov. Kolísanie počtu obyvateľstva spôsobuje to, že mladí ľudia odchádzajú z dediny bývať do mesta kde pracujú a ich rodičia zostávajú. Podľa porovnania sčítania obyvateľstva z rokov 1961,1970,1980 vidno taktiež celkové zostarnutie obyvateľov najstaršej generácie na úkor generácie v produktívnom veku. Životná úroveň bola v minulosti a ešte aj v predmníchovskej republike na veľmi nízkej úrovni. Obraz o nej si možno utvoriť aj podľa súpisov obyvateľstva. V roku 1828 žilo 183 obyvateľov v 17 domoch. Domy boli väčšinou zo surovej tehly, v skorších rokoch ešte aj z kameňa a dreva. Celá rodina žila v dvoch miestnostiach a mala priemerne 10 členov. V súčasnosti sa to zdá až neuveriteľné, že jedna rodina spotrebovala za rok 6 kg cukru. Chlieb sa vykladal na stôl len pri obede, inak bol zamknutý. Všetky plodiny, ktoré roľníci dopestovali, ako aj domácu hydinu, vajčka chodili predávať do mesta, aby boli peniaze na iné životné potreby, ktoré sa doma nedali dorobiť. Doma sa jedlo len to čo sa dorobilo. Strava pozostávala len zo zemiakov a múčnych jedál na rôzne spôsoby. Mäso sa jedlo len na veľké sviatky a vtedy, keď sa zabilo prasa, ktoré občasne vážilo okolo 100 kg. Fajčiari fajčili prevažne fajky a tí, ktorí fajčili cigarety si tieto kupovali po jednej po dvoch. V krčme ako aj v obchode bolo bežné predávanie na úver. Životná úroveň sa zvýšila až po konsolidácii Jednotného roľníckeho družstva a prácou v priemysle. Po vypálení obce v roku 1944 (37 vypálených celkom ) boli domy obnovované a v značnej miere postavené celkom nové, prevažne v rokoch 1946 - 47. Tieto domy sú postavené z pálenej tehly .Obýva ich jedna rodina, ktorá má priemerne 4 členov. V 70.a 80.tych rokoch sa domy stavali buď z pálenej tehly alebo zo škvárobetonových tvárnic. Pri každom dome je záhrada v ktorej sa okrem pestovania zeleniny darí aj ovocným stromom ako jablone, hrušky, slivky, orechy. Po odovzdaní pôdy do Štátnych majetkov vlastnili obyvatelia pôdu do výmery 50 árov. Na tejto pôde sa dorábajú prevažne zemiaky a kukuricu, niektorí dorábajú aj obilniny ako jačmeň, žito(pšenica) a raž. Z domáceho zvieratstva sa chovajú svine, sliepky, husi, kačice, zajace a taktiež niekoľko kráv. Kvalitatívnym skokom v životnej úrovni okrem zavedenia autobusovej linky bolo napojenie obce na elektrický prúd v roku 1955 a plynifikácia obce 1992 (30.11.2015, <http://www.miezgovce.sk/obytelstvo-a-zivotna-uroven.phtml?id3=18767>).



## 2.2 PRÍRODNÉ POMERY

### Vymedzenie územia

Obec Miezgovce leží v juhozápadnej časti výbežku Strážovskej hornatiny pri severovýchodnom okraji Nitrianskej sprašovej pahorkatiny a v bočnom údolí potoka Radiša. Katastrálne územie obce zaberá plochu 1245 ha. Najväčší podiel v katastrálnom území má lesná pôda. Obec leží na 4,5 km východne od Bánoviec nad Bebravou v doline na juhu Strážovskej hornatiny. Nadmorská výška 240 m v strede obce, v chotári 224 až 371 m. Dolina sa tiahne od východu na západ. Na východe je uzatvorená a vyviera tam potok Hydina. Potok je v letnom období veľmi malý, sotva je ho vidieť, avšak v čase prudkých dažďov a pri topení snehu na jar ledva stačí pojať vodu stekajúcu z oboch svahov doliny. Za obcou sa dolina stáča priamo na juh do Brezolúpu. Obec má potočnú radovú zástavbu. Domy sú postavené prevažne po roku 1945. Chotár obce sa rozširoval vyrubovaním lesa. V roku 1720 bolo ornej pôdy 38 1/4 bratislavských meríc a v roku 1786 bola celková výmera ornej pôdy 49 2/4 bratislavských meríc. Najlepšie je vidno rozširovanie chotára obce porovnaním komasačnej mapy z roku 1860 a dnešného stavu chotára. Vidno zmeny lesa na ornú pôdu v častiach chotára: Nové diely, Za Široké, Široký diel, Babí vrch, Netrichová, Za kostolom, Drahlov. Podľa súpisu z roku 1870 bolo ornej pôdy 310 katastrálnych jutár a 1334 štvorcových siah a ostatnej pôdy 1171 katastrálnych jutár a 2844 štvorcových siah. V súčasnosti je pomer 332 ha poľnohospodárskej pôdy ku 543 ha lesnej pôdy. Pri nedávnej zmene časti chotára na ovocný sad boli zlikvidované aj niektoré kúsky lesa ako Kucharikov hájik a Stráň. Zmenil sa tiež pasienok Za kostolom na ovocný sad. Ovocný sad je v súčasnosti v častiach chotára: Nové diely, Za Široké, Babí vrch, Stráň, Netrichová, Za kostolom, Zapusté. Pod kostolným hájom je už sčasti vybudovaný rybník. Močariny sú ešte v časti chotára Majerské lúky pri Beregseku. V listine z XVIII. storočia je tiež správa o tom, že obyvatelia ponechávali nevýnosné polia na les. Pred niekoľkými rokmi bola ponechaná pôda v Panskej dolinke na lesnú škôlku (30.11.2015, <http://www.miezgovce.sk/prirodne-pomery.phtml?id3=18609>).

### Geomorfológia

Územie okresu B. n. Bebravou zasahuje v zmysle geomorfologického členenia (Mazúr, Lukniš 1980) do sústavy Alpsko Himalájskej, podsústavy Karpaty, provincie Západné Karpaty, subprovincie Vnútorne Západné Karpaty a geomorfologickej oblasti Podunajská pahorkatina.

### Geologické pomery

Na geologickej stavbe oblasti sa podieľajú všetky stratigraficko-litologické jednotky Západných Karpát. Najstaršie horniny v povodí predstavujú predprvohorné hlbinné a žilné magmatity - biotické granodiority, kremene, diority, biotické granity ale aj ruly, svory, fylity, ktoré budujú jadrové pohoria Tríbeča a **Považského Inovca**, pohoria Žiar a **Strážovské vrchy**. Druhohornú obalovú sériu tvoria spodnotriasové arkózy, kremence a pestré bridlice. Plošne rozsiahlejšie sú zastúpené strednotriasové vápence a dolomity. Plošne menšie zastúpenie majú jurské vápence, tmavé bridlice, pieskovce a slieňovce. Krieda je zastúpená hlavne vápencami a slieňovcami, ktoré sú najrozsiahlejšie v oblasti Strážovských vrchov. Tret'ohorné sedimentálne horniny tvoria výplň Hornonitrianskej kotliny a **Podunajskej pahorkatiny**. Severné výbežky Podunajskej pahorkatiny (severovýchodne od Bánoviec) a oblasť Hornonitrianskej kotliny je tvorená paleocénno-eocénnymi zlepenkami, pieskovcami a ílovcami. Podstatnú časť Hornonitrianskej, ale aj Podunajskej pahorkatiny tvoria hlavne mladoneogénne sedimenty, hlavne jazerné a slabobrakické íly, piesky, štrky a jazerné sedimenty v podobe pieskov a ílov. Neovulkanity predstavuje v povodí rieky Nitry pohorie Vtáčnik, ktoré je budované hlavne andezitmi a ich pyroklastikami. Najmladšie geologické obdobie zastupujú v území spraše a sprašové hliny, ktoré vytvárajú súvislé pokrovy v oblasti Hornonitrianskej kotliny, Podunajskej pahorkatiny v podobe spraší a sprašových hĺn. Svahy a úpätia pohorí prekrývajú deluviálne sedimenty a pozdĺž rieky Nitry aj prítokov. Sú to hlavne nivné sedimenty s ílovito-hlinitými a štrkovitými fáciami. Množstvo vnútrohorských kotlín miocénneho veku v tomto regióne súvisí s dezintegračným trendom typickým pre tento útvar v alpidách. Významnú úlohu pri tvorbe tunajších kotlín (Hornonitrianska, Podunajská Pahorkatina), v Západných Karpatoch zohralo formovanie oblúkovitého tvaru Karpát, ktorého západný poloblúk predstavujú Západné Karpaty, a aktivácia zázemia Tissie. Poloblúk Západných Karpát je výrazný najmä v neoalpínskych jednotkách vonkajších Karpát, a to vo flyšovom a bradlovom pásme. Prejavuje sa i v pásme jadrových pohorí (**Považský inovec**, **Strážovské vrchy**, Tríbeč). Tu je však priamo v strede poloblúka takmer klasická divergencia už starších paleoalpínskych štruktúr (priebeh osí niektorých paleoalpínskych jednotiek i čertovíckej línie) v smere SV - JZ s mladšími neskoroalpínskymi smeru Z - V. Poukazuje to na prekladanie osi vrásových štruktúr počas





formovania poloblúka. V genetickej nadväznosti na tvorbu oblúka je vytvorenie početných zlomov, najmenej 2 párových systémov SV -JZ a SZ - JV i systému SJ a VZ, ktoré sa výrazne uplatnili v morfoštruktúrnej členitosti aj pri formovaní kotlín. Rozsiahlejšie panvy pri vnútornom okraji Západných Karpát nadväzujú na poklesy Tissie. Jej aktivizácia nastúpila už koncom eocénu sformovaním Juhoslovenskej panvy pri jeho severnom okraji. Pokračovala tvorbou malých kotlín pozdĺž viacerých oživených zlomov v miocéne a zvlášť výrazne sa uplatnila vznikom rozsiahlych priehybov v panóne. Intenzívne poklesy, ktoré podmienili vznik nížinných oblastí, predstavujú morfoštruktúrny kontrast zdvihu podstatnej časti Karpát. S rejuvenáciou Tissie a dezintegráciou kôry v miocéne v priláhlej časti vnútorných a sčasti aj centrálnych Karpát úzko súvisí vznik rozsiahlych neovulkanických pohorí.

### Pôdne pomery

Hnedozem bývalých lesov vytvorená na spraši a ilovitých bridliciach. V r.1853 v doline charakterizovaná ako močaristá a slaná. Bez výdatného hnojenia v minulosti neúrodná. So zvyšovaním hnojenia a mechanizáciou sa zvyšovala aj úrodnosť. V sedemdesiatych rokoch bola úrodnosť na 1 ha žita (pšenice) 32 až 36 q zrna. Orná pôda sa vytvárala na úkor lesnej pôdy. Rozšírením ornej pôdy bola aj kanalizácia v roku 1932. Na mieste bývalých močarín je dnes najúrodnejšia pôda. Všetka pôda patrila v minulosti zemepánovi. Po pozemkových reformách sa stala vlastníctvom drobných roľníkov. Od r.1952 ju prevažne obhospodarovalo JRD, od r.1962 do 1995 Štátne majetky n.p. Bánovce n.B. Od roku 1995 MVL Agro s.r.o., Bánovce n.B. (30.11.2015, <http://www.miezgovce.sk/prirodne-pomery.phtml?id3=18609>).

Predchádzajúca tabuľka prezentuje vývoj štruktúry pôdneho fondu v obci Miezgovce od roku 2004.

Výmera územia v ha.	2004	2005	2006	2007	2008	2009	2010	2011	2012	2013	2014
Celk. výmera úz. obce	875,0	875,0	875,0	875,0	875,0	875,0	875,0	875,0	875,0	875,0	875,0
Poľno. pôda - spolu	307,2	307,2	307,1	306,9	306,9	306,9	306,9	306,9	306,9	306,9	306,9
- orná pôda	126,7	126,9	126,4	126,4	126,7	126,7	126,7	126,7	126,7	126,7	126,7
- záhrada	13,0	12,7	13,2	13,0	12,7	12,7	12,7	12,7	12,7	12,7	12,7
- ovocný sad	103,2	103,2	103,2	103,2	103,2	103,2	103,2	103,2	103,2	103,2	103,2
- trvalý trávny porast	64,3	64,3	64,3	64,3	64,3	64,3	64,3	64,3	64,3	64,2	64,2
Nepoľ. pôda - spolu	567,9	567,9	568,0	568,1	568,1	568,1	568,1	568,1	568,1	568,2	568,2
- lesný pozemok	545,2	545,2	545,2	545,2	545,2	545,2	545,2	545,2	545,2	545,2	545,2
- vodná plocha	3,1	3,1	3,1	3,1	3,1	3,1	3,1	3,1	3,1	3,1	3,1
- zast. plocha a nádvorie	17,6	17,6	17,7	17,8	17,8	17,8	17,8	17,8	17,8	17,8	17,8
- ostatná plocha	2,0	2,0	2,0	2,0	2,0	2,0	2,0	2,0	2,0	2,0	2,0

Zdroj: 20.6.2012, <http://px-web.statistics.sk/PXWebSlovak/>

K pozitívnej zmene došlo hlavne v prípade nepoľnohospodárskej pôdy. K najväčším negatívnym zmenám došlo v sledovanom období v prípade záhrad. K pozitívnemu nárastu došlo v prípade zastavaných plôch. Do roku 2014 stúpila výmera na 17,8 ha.

### Hydrologické pomery

Vodstvo oblasti tvorí predovšetkým rieka Bebrava, pretekajúca okresom svojím horným a stredným tokom, ktorá sa vlieva do rieky Nitra na území Nitrianskeho kraja. Vzhľadom na ovplyvňovanie kvality povrchových vôd odpadovými vodami z obytných sídiel a hospodárskych aktivít dochádza k výraznému znečisteniu a znehodnoteniu vôd, pričom toky okresu sú zaradené do II. až V. triedy čistoty vody. Z hľadiska ovplyvňovania hydrologického režimu v povodí Bebravy je významná VN Prusy, menej významné sú VN Haláčovce, VN Brezolupy a VN Nedašovce. Z vodohospodárskeho hľadiska je severná časť okresu významná ako územie akumulácie podzemných vôd, pričom vodné zdroje nachádzajúce sa v Strážovských vrchoch patria medzi najkvalitnejšie na Slovensku. Na vodovodnú sieť je napojených cca 85 % obyvateľov. Z hľadiska výskytu minerálnych vôd je územie málo priaznivé, jediný geotermálny vrt je využívaný v Bánovciach nad Bebravou v krytej plavárni a otvorenom kúpalisku (30.11.2015, [www.enviro.gov.sk/](http://www.enviro.gov.sk/)). Priamo cez obec preteká Miezgovský potok. Miezgovský potok je potok v severnom výbežku Podunajskej nížiny, vo východnej časti okresu Bánovce nad Bebravou. Je to pravostranný prítok Hydiny, meria 5,3 km a je tokom VI. rádu. Pramení v Nitrianskej pahorkatine, v časti Bánovská pahorkatina, západne od Ostrého vrchu (460,8 m n. m.) v lokalite Vinohrádok, v





nadmorskej výške približne 290 m n. m. Od prameňa tečie západojuhozápadným smerom do obce Miezgovce, kde sa stáča viac západným smerom a preteká intravilánom obce. Pod obcou sa stáča juhozápadným smerom, sprava priberá z juhozápadného svahu Krížnic (306,1 m n. m.), prechodne tečie na juh a potom na juhojuhovýchod. Napokon ešte preteká okrajom intravilánu obce Brezolupy, podteká štátnu cestu č. 50 a juhojuhovýchodne od tejto obce sa v nadmorskej výške cca 208,5 m n. m. vlieva do Hydiny (30.11.2015, [https://sk.wikipedia.org/wiki/Miezgovsk%C3%BD\\_potok](https://sk.wikipedia.org/wiki/Miezgovsk%C3%BD_potok)).

#### *Paleogén*

Menšie výskyty bazálneho paleogénu majú hydrogeologický význam len v spojitosti s podložným mezozoikom. Ílovcová litofácia - hutianske súvrstvie je charakterizované prevahou ílovcov a dochádza v tomto súvrství len k obmedzenému obehú podzemných vôd. Pramene, ktoré vyvierajú z tohto súvrstvia sú viazané na zónu zvetrávania. V dôsledku litologického zloženia je toto súvrstvie najmenej zavodnené z celého komplexu paleogénnych hornín. Nadložné flyšoidné súvrstvie je hydrogeologicky podmienené výskytom pieskovcov. Táto stavba podmieňuje výskyt veľkého počtu puklinových a puklinovrstevných prameňov s nízkou výdatnosťou (0,1 l/s), z ktorých väčšina v suchom období zaniká. Preto je paleogén v tejto oblasti hydrogeologicky bezvýznamný komplex.

#### *Neogén*

Predkvartérne podložie možno charakterizovať ako celok relatívne nepriepustný. Generálny smer podložia, ktorý zohráva úlohu aj pri usmerňovaní prúdenia podzemných vôd je juhovýchod - severozápad. Martinské súvrstvie neogénu vystupuje v úlohe podložného hydrogeologického izolátora zvodnenej vrstve podzemných vôd, viazaných na kvartérne fluvialne sedimenty. Zvodnené sú polohy pieskov a štrkov, ktoré spolu s ílmi majú subhorizontálne uloženie a ich vzájomná superpozícia, v niektorých prípadoch niekoľkokrát zopakovaná, dáva predpoklad vzniku artézskych vôd. V mnohých prípadoch sú tieto polohy štrkov a pieskov zaílované alebo hydraulicky izolované.

#### *Kvartér*

Najvýznamnejším kolektorom podzemných vôd sú práve kvartérne fluvialne sedimenty aluviálnej nivy Váhu. Tieto sedimenty majú mimoriadne priaznivé prostredie pre formovanie zásob podzemných vôd i pre ich sústredený odber a sú prevažne veľmi vysoko zvodnené. Priemerná hodnota koeficienta filtrácie sa pohybuje rádovo 10<sup>-3</sup> až 10<sup>-4</sup> m.s<sup>-1</sup>. Hladina podzemnej vody sa v záujmovom území pohybuje okolo 7-8 m pod terénom. Komplex kvartérnych hornín charakterizuje napätá hladina podzemných vôd s pozitívnou alebo negatívnou úrovňou (30.11.2015, <http://osky1.blogspot.com/>).

### **Klimatické pomery**

Oblasť v ktorej sa obec rozprestiera sa zaraduje do mierne teplej klimatickej oblasti. Jej pahorkatinné okolie tvorí prevažne okrajové časti teplej klimatickej oblasti. Priemerné januárové teploty sa pohybujú od - 6 do - 4 °C, júlové okolo 16°C. Uhrnný súčet teplôt vzduchu vyšších ako 10 °C je okolo 1600 až 2000. Najslnečnejšími mesiacmi sú júl a august. Ročná výdatnosť zrážok je nižšia ako v najvyšších častiach Považského Inovca (800 až 1000 mm za rok), aj v tejto oblasti sa však v lete vyskytujú prudké lejaky. Najdaždivejšími mesiacmi sú jún a júl. Snehová pokrývka sa vyskytuje 100—130 dní do roka, maximálny počet dní so snehovou pokrývkou je v januári a vo februári.

### **Rastlinstvo a živočíšstvo**

#### *Rastlinstvo*

Obraz druhového zloženia rastlinstva a rozloženia jednotlivých typov spoločenstiev v obci Miezgovce a jej okolí, sú výsledkami dlhodobých procesov siahajúcich až do geologickej minulosti (najmä . obdobia zaľadnení) a klimatických podmienok najmladšieho obdobia: Odrážajú však aj vplyv človeka na prírodné prostredie a premenu pôvodných spoločenstiev. Výraznou hodnotou sú teplomilné spoločenstvá. Význačnou skupinou okolitých pohorí sú vápencové bučiny rozšírené na vápencoch a dolomitoch vyšších polôh na plytkejších pôdach. Majú veľa spoločných druhov so sucholesmi, na ktoré bezprostredne nadväzujú. Z krovín sa často vyskytuje drieň, miestami mukyňa obyčajná, bylinný podrast charakterizuje ostrevka vápnomilná a ostrica biela. Z kvitnúcich druhov sa uplatňuje krušík tmavočervený, vtáčia prilba červená i biela, vemenník dvojlistý, králik chocholíkatý, lazerník širokolistý, náprstník veľkokvetý, zvonovník hlavatý a niektoré druhy sucholesov. Na plytkejších pôdach vyšších a chladnejších polôh s kyslým podkladom sa často stretávame s bučinami, v ktorých podrast vytvára chľpaňa belasá alebo smlz trst'ový. Chľpaňové bučiny v nižších polohách prechádzajú do kyslých dúbav s dubom zimným a letným, ktoré sú v celom pohorí veľmi rozšírené. V ich podraze sa spolu s chľpaňou belasou výrazne uplatňuje metlina krivolaká, čučoriedka a vres. Na skalnatých stanovištiach s plytkými pôdami býva zastúpený len dub zimný a breza, ktoré miestami prevláda a vytvára brezové háje. Na prechode do sprašových pahorkatín pristupuje aj hrab a dub letný. Na týchto stanovištiach často nachádzame i dúbavy s podrastom bezkolenca belasého, ktoré sú na Slovensku najkrajšie vyvinuté práve v tejto oblasti. (Najzachovalejšie porasty sú zahrnuté do štátnej prírodnej rezervácie.) V niektorých kyslých dúbavách rastie veľa jedlých húb, iné (na suchších stanovištiach) upútajú



pozornosť množstvom machov a lišajníkov. Lúčne spoločenstvá našej oblasti reprezentujú prevažne len hrebeňové a vrcholové lúky najvyšších polôh pohoria (Inovec, Panská javorina a i.). Floristicky sú spravidla chudobné. Z tráv tu najčastejšie prevláda psica tuhá, psinček obyčajný, z kvitnúcich bylín sa miestami uplatňuje nátržník rovný, fialka psia, púpavec srstnatý, zvonček okrúhloiatý, jastrabník chľpatý a i. Suché lúky so steklasom rovným, v minulosti rozšírené v údoliach na sprašovom podklade, boli prevažne rozorané a premenené na polia. Z močiarnych a vlhkomilných spoločenstiev zasluhujú pozornosť zvyšky údolných luhov s jelšou lepkavou a vrbami, kde bylinný podrast vytvára najčastejšie žihľava a vysoké ostrice, miestami sa uplatňuje túžobník brestový, pichliač zelinový, vrbica vrboľistá, na trvalejšie zamokrených miestach kosatec žltý, na jar aj záružlie močiarme.

### *Živočíšstvo*

Skladbu živočíšnych spoločenstiev, ako aj výskyt jednotlivých druhov živočíchov podmieňuje predovšetkým rastlinný kryt, klimatické a hydrograické podmienky spolu s geomorfologickou tvárnosťou krajiny. V opisovanej oblasti sú zastúpené dve zóny - zóna listnatých lesov a čiastočne (v niektorých častiach) zóna stepí (stepného bezlesia). V samotnom orografickom celku prevládajú spoločenstvá živočíchov lesných, lesostepných a lúčnych typov, v menšej miere skalné a sporadicky i jaskynné biocenózy. Osobitné postavenie majú spoločenstvá živočíchov vodných biotopov a kultúrnych stepí. Na skladbu fauny mali vplyv premeny porastov v posledných desaťročiach, najmä likvidácia starých drevín vo vrcholových partiách Inovca. V minulosti bol napr. známy výskyt takých druhov, ako je fuzáč alpský a jasoň červenooký, ktoré sa v súčasnom období už buď na Inovci nevyskytujú, alebo len veľmi vzácné. Napriek tomu je však fauna vzhľadom na rôznorodé geomorfologické činitele a ostatné prírodné podmienky veľmi pestrá a rozmanitá. Z bezstavcov tu žije veľké množstvo, druhov mäkkýšov) a hmyzu. Z celkového počtu druhov hmyzu sú azda najviac zastúpené chrobáky, najmä fuzáče, roháče, bystrušky, krasce atď. Na horských lúkach, okrajoch lesov a rúbaniskách možno pozorovať viacero druhov pestrofarebných motýľov, najmä babôčky, vidlochvosty, dúhovce, perlovce, očkáne, hnedáčky, modráčiky, mlynáriky, žltáčky atď. V lesných komplexoch je tiež zaujímavé a početné zastúpenie stavovcov. Z obojživelníkov sú to mloky žijúce na mokrých miestach a v malých vodných biotopoch (bariny, studničky, potôčky a pod.), salamandra škvrnitá, kunec žltobruchý, ropucha obyčajná aj zelená, rosnička stromová a skokany (najmä skokan hnedý a dlhonohý). Plazy sú zastúpené slepúchom lámavým, s ktorým sa dosť často možno stretnúť na lesných chodníkoch a cestách. Z ďalších tu sa vyskytujúcich druhov treba uviesť jaštericu obyčajnú a jaštericu zelenú. Zriedkavá je užovka stromová, ktorá je naším najväčším plazom, a hojná je užovka obyčajná. Na suchých miestach, na slnečných stranách na skalách a v krovinatých zárastoch sa možno dosť často, najmä vo vyšších polohách, stretnúť s vre-tenicou (zmijou). Pri náhlom prekvapení, v obrane a pod. môže dôjsť k pohryznutiu, preto odporúčame turistom, aby nosili silnú celú obuv a v prípade pohryznutia po predbežnom ošetrení ihneď vyhľadali lekára. Zo stavovcov sú najpočetnejšie zastúpené vtáky, ktoré aj najviac upútajú pozornosť návštevníkov tunajších lesov. Rozsiahle lesné komplexy sú medzi ornitológmi známym trvalejším hniezdiskom niektorých vzácných a chránených dravcov, napr. orla kráľovského a sokola rároha, ktoré sú, žiaľ, najmä v posledných rokoch, sústavne ohrozované a počas hniezdenia vyrušované. Stávajú sa prípady nezákonných odstrelův a vyberania mláďat. Z hojnejších dravcov sa tu vyskytuje myšiak hôrny (v zime myšiak severský), jastrab veľký, jastrab malý (krahulec), v okrajových častiach hniezdi sokol myšiar (pustovka), ktorého často vidieť na poliach loviť hraboše, myši a pod. Zo sov tu možno pozorovať najmä sovu obyčajnú, myšiarku ušatú, kuvika a plamienku driemavú. Na výrazných skalných výtvoroch, v kameňolomoch, opustených hradných objektoch môže hniezdiť výr skalný. Na niektorých lokalitách zriedkavo zahniezdi i krásne sfarbený, chránený skaliar pestrý (drozdovitý vták). V posledných rokoch badať jeho značný úbytok. Spolu s ním tu obyčajne hniezdi aj skaliarik sivý, žltchvosty, trasochvosty biele, kavky, sokol myšiar. Z ostatných druhov veľkého množstva vtáctva spomenieme aspoň niektoré zaujímavé druhy. V pohorí sa už vyskytuje krkavec čierny, ktorý postupne preniká z východu na západ. Zo spevavcov tu najčastejšie pozorujeme napr. sýkorky, žltchvosty, červienky, penice, bežné druhy d'atľov - tesára čierneho, žlnu zelenú, krutohlava, drozdy (zaznamenali tu aj ojedinelý výskyt drozda kolohrivého - kolohrivca). Často možno počuť alebo vidieť vlhu. Nezabudnuteľné sú chvíle strávené pri jarom speve slávika obyčajného, ktorý tu má tiež svoje rozšírenie. Hojné sú v lesoch aj mucháriky, hýle, glezgy, po kmeňoch stromov sa šikovne pohybujú brhlíky a kôrovníky. Takmer sústavne sa vo vegetačnom období ozýva kukučka, niekedy možno uvidieť vyletujúceho lelka. Najmä na voľných priestoroch s burinami a bodliakmi možno pozorovať krdlíky stehlíkov obyčajných a konopiarov. V okrajových častiach, prelietajú početné krdle škorcův. V zimnom období sa vyskytnú i krdle chocháčův severských, ktoré sa však sťahujú aj do obcí a miest, najmä do záhrad a prístenných porastov.



Napokon a bežných druhov ešte spomenieme orieska, strnádka obyčajnú, ľaptušky, trasochvosty žlté, biele i horské, pinky, kolibiariky, strakoše, orešnice, straky, sojky, vrany popolavo. Z cicavcov sa najčastejšie stretávame s poľovnou zverou, ktorá je tu zastúpená týmito druhmi: jeleň, srnec, diviak, aklimatizovaný muflón a daniel. Z ďalších druhov sa tu vyskytuje predovšetkým líška, divá mačka, vzácne rys a prenikol sem aj vlk a medveď. Z menších druhov tu žije jazvec, tchor, kuna hôrna, kuna skalná, lasica a hranostaj. Hlodavce sú zastúpené napr. veveričou, plchmi, ryšavkami, hrdziakom hôrnym. Na lúkach a pasienkoch okrajových častí je hojný syseľ. Z hmyzožravcov sa tu hojne vyskytuje jež, krt, piskory, pri potôčikoch dulovnice a bieložúbky.

### 2.3. TECHNICKÁ INFRAŠTRUKTÚRA

Obec je elektrifikovaná. Rozvodná sieť plynu je v obci vybudovaná. Obyvatelia nie sú napojení na verejný vodovod. Obec nemá vybudovanú splaškovú kanalizáciu s ČOV. Dažďová kanalizačná sieť je riešená sporadicky prostredníctvom rigolov popri ceste v rozsahu cca. 20 %. Pokrytie mobilných operátorov je nasledovné: T - mobile 50 %, Orange 60 % a O2 cca. 50 %. Občania majú v súčasnosti možnosť pripojenia na Internet prostredníctvom DSL, prípadne prostredníctvom mobilných operátorov.

Infraštruktúra	jednotka	súčasný stav	budúci stav
Pošta	ano/nie	nie	nie
Káblková televízia	ano/nie	nie	nie
Verejný vodovod	pokrytie v %	0	100
Vlastný zdroj pitnej vody	názov/výdatnosť	áno	áno
Verejná kanalizácia dažďová	pokrytie v %	nie	áno
Kanalizačná sieť pripojená na ČOV	pokrytie v %	0	100
Rozvodná sieť plynu	pokrytie v %	100	100
	DSL	áno	áno
pripojenie na sieť internet	EDGE/UMTS/	áno	áno
	Wi-Fi	áno	áno
verejný internet	ano/nie	áno	áno
verejný prístupový bod	ano/nie	nie	nie
internetová kaviareň	ano/nie	nie	nie
pokrytie signálom Orange	%	60 %	100 %
pokrytie signálom T-mobile	%	50 %	100 %
pokrytie signálom O2	%	50 %	100 %
verejné studne	počet	áno	áno
pramene pitnej vody	počet	áno	áno
vodojemy	počet/objem	nie	nie
skládky TKO	ano/nie	nie	nie
separovaný zber	ano/nie	áno	áno
zberný dvor pre separovaný zber	ano/nie	nie	áno
kompostovisko	ano/nie	nie	áno
cintorín	počet	1	1
dom smútku	počet	1	1

Zdroj: OcÚ Miezgovce, 2014

### Odvádzanie a zneškodňovanie odpadových vôd

Verejná kanalizácia v obci nie je vybudovaná. Likvidácia odpadových vôd z rodinných domov je riešená pomocou akumulácie v žumpách a odvozom vo fekálnych vozoch. Uvažuje sa s odkanalizovaním obce do vlastnej, prípadne spoločnej čističky odpadových vôd. Ako recipient na vyčistené odpadové vody bude slúžiť potok tečúci priečne katastrom obce.

#### Ochranné pásma

- ochranné pásmo vodovodov a kanalizácií v zmysle §19 zákona č. 442/2002 Z. z. v znení neskorších predpisov: do priemeru DN 500 **1,5 m** na obidve strany od pôdorysného okraja potrubia, priemeru DN500 a viac **2,5 m** na obidve strany od pôdorysného okraja potrubia (navrhované potrubia)

### Elektrická rozvodná sieť

Obec Miezgovce je zásobovaná elektrickou energiou z 1 samostatnej transformačnej stanice. K dispozícii má obec ďalšiu záložnú stanicu. Stanice slúžia pre zásobovanie maloodberateľov pomocou distribučnej elektrickej siete NN, časť výkonu využívajú podnikateľské subjekty. Spomínané trafostanice sú pripojené pomocou 22 kV prípojkového vedenia VN AIFe na jestvujúcu VN linku AIFe od okresného mesta Bánovce nad Bebravou. Trasy NN rozvodov sú situované vedľa miestnych



komunikácii, resp. cez predzahrádky rodinných domov. NN vzdušné vedenie je v dobrom stave. Hlavné vetvy vzdušného vedenia sú vedené pozdĺž hlavnej urbanizačnej osy, miestami v súbehu s telefónnym vedením a vedením obecného rozhlasu. Rozvádzače NN umiestnené na trafostaniciach vyhovujú požiadavkám pre zásobovanie elektrickou energiou. Podzemné káblové vedenie je v obci realizované v malej miere. Len niektoré prípojky k rodinným domom sú vedené káblovým vedením v zemi. Pri výstavbe stavebných objektov a inžinierskych sietí treba toto vedenie rešpektovať. V obci nie sú objekty s veľkými nárokmi na elektrickú energiu.

#### *Ochranné pásma*

- ochranné pásmo vonkajšieho nadzemného elektrického vedenia v zmysle zákona č. 656/2004 Z. z., § 36 vymedzené zvislými rovinami po oboch stranách vedenia vo vodorovnej vzdialenosti meranej kolmo na vedenie od krajného vodiča pri napätí:
  - od 1 kV do 35 kV vrátane: 1. pre vodiče bez izolácie 10 m, v súvislých lesných priesekoch 7 m,
  - pre vodiče so základnou izoláciou 4 m, v súvislých lesných priesekoch 2 m, 3. pre zavesené káblové vedenie 1 m
  - od 35 kV do 110 kV vrátane 15 m
  - od 220 kV do 400 kV vrátane 25 m
- v ochrannom pásme vonkajšieho nadzemného elektrického vedenia a pod elektrickým vedením je zakázané:
  - zriaďovať stavby, konštrukcie a skládky
  - vysádzať a pestovať trvalé porasty s výškou presahujúcou 3 m
  - vysádzať a pestovať trvalé porasty s výškou presahujúcou 3 m vo vzdialenosti 2 m od krajného vodiča vzdušného vedenia s jednoduchou izoláciou
  - uskládňovať ľahko horľavé alebo výbušné látky
  - vykonávať činnosti ohrozujúce bezpečnosť osôb a majetku
  - vykonávať činnosti ohrozujúce elektrické vedenie a bezpečnosť a spoľahlivosť prevádzky sústavy
  - vysádzať a pestovať trvalé porasty s výškou presahujúcou 3 m vo vzdialenosti presahujúcej 5 m od krajného vodiča vzdušného vedenia možno len vtedy, ak je zabezpečené, že tieto porasty pri páde nemôžu poškodiť vodiče vzdušného vedenia
- vlastníik pozemku je povinný umožniť prevádzkovateľovi vonkajšieho nadzemného elektrického vedenia prístup a príjazd k vedeniu a na tento účel umožniť prevádzkovateľovi udržiavať voľný pruh pozemkov (bezlesie) v šírke 4 m po oboch stranách vonkajšieho nadzemného elektrického vedenia (táto vzdialenosť sa vymedzuje od dotyku kolmice spustenej z vonkajšej strany nadzemného elektrického vedenia na vodorovnú rovinu ukotvenia podporného bodu)
- ochranné pásmo zaveseného káblového vedenia v zmysle zákona č. 656/2004 Z. z., § 36 vymedzené zvislými rovinami po oboch stranách vedenia vo vodorovnej vzdialenosti meranej kolmo na vedenie od krajného vodiča pri napätí od 35 kV do 110 kV vrátane je 2 m
- ochranné pásmo vonkajšieho podzemného elektrického vedenia v zmysle zákona č. 656/2004 Z. z., § 36 vymedzené zvislými rovinami po oboch stranách krajných káblov vedenia vo vodorovnej vzdialenosti meranej kolmo na toto vedenie od krajného kábla:
  - 1 m pri napätí do 110 kV vrátane vedenia riadiacej regulačnej a zabezpečovacej techniky
  - 3 m pri napätí nad 110 kV
- v ochrannom pásme vonkajšieho podzemného elektrického vedenia a nad týmto vedením je zakázané:
  - zriaďovať stavby, konštrukcie, skládky, vysádzať trvalé porasty a používať osobitne ťažné mechanizmy
  - vykonávať bez predchádzajúceho súhlasu prevádzkovateľa elektrického vedenia zemné práce a iné činnosti, ktoré by mohli ohroziť elektrické vedenie, spoľahlivosť a bezpečnosť prevádzky, prípadne sťažiť prístup k elektrickému vedeniu
- ochranné pásmo elektrickej stanice vonkajšieho vyhotovenia v zmysle zákona č. 656/2004 Z. z., § 36:
  - s napätím 110 kV a viac je vymedzené zvislými rovinami, ktoré sú vedené vo vodorovnej vzdialenosti 30 m kolmo na oplotenie alebo na hranicu objektu elektrickej stanice
  - s napätím do 110 kV je vymedzené zvislými rovinami, ktoré sú vedené vo vodorovnej vzdialenosti 10 m kolmo na oplotenie alebo na hranicu objektu elektrickej stanice
  - s vnútorným vyhotovením je vymedzené oplotením alebo obostavanou hranicou objektu elektrickej stanice, pričom musí byť zabezpečený prístup do elektrickej stanice na výmenu technologických zariadení
- v ochrannom pásme elektrickej stanice je zakázané vykonávať činnosti, pri ktorých je ohrozená bezpečnosť osôb, majetku a spoľahlivosť a bezpečnosť prevádzky elektrickej stanice (ÚPD M., 2008).

#### **Zásobovanie plynom**

Obec Miezgovce v súčasnosti je plynofikovaná. Obec je napojená na rozvodnú sieť plynu cez VTL plynovod vedúci cez obec Uhrovec. Uvedený plynovod je budovaný ako strednotlakový rozvod. Zemný plyn v obci sa využíva hlavne na zabezpečenie tepla v objektoch individuálnej bytovej výstavby a obecných budov, ako aj na varenie a ohrev teplej vody.

#### *Ochranné pásma*

- ochranné pásmo plynovodu v zmysle zákona č. 656/2004 Z. z., § 56 vymedzené vodorovnou vzdialenosťou od osi priameho plynovodu alebo od pôdorysu technologickej časti plynárenského zariadenia merané kolmo na os plynovodu alebo na hranu pôdorysu technologickej časti plynárenského zariadenia:
  - 4 m pre plynovod s menovitou svetlosťou do 200 mm
  - 8 m pre plynovod s menovitou svetlosťou od 201 mm do 500 mm
  - 1 m pre plynovod, ktorým sa rozvádza plyn na zastavanom území obce s prevádzkovaným tlakom nižším ako 0,4 MPa
  - 8 m pre technologické objekty



- bezpečnostné pásmo plynovodu v zmysle zákona č. 656/2004 Z. z., § 57 vymedzené vodorovnou vzdialenosťou od osi priameho plynovodu alebo od pôdorysu technologickej časti plynárenského zariadenia merané kolmo na os plynovodu alebo na hranu pôdorysu technologickej časti plynárenského zariadenia:
- 10 m pri plynovodoch s tlakom nižším ako 0,4 MPa prevádzkovaných na voľnom priestranstve a na nezastavanom území
- 20 m pri plynovodoch s tlakom od 0,4 MPa do 4 MPa a s menovitou svetlosťou do 350 mm
- 50 m pri regulačných staniciach, filtračných staniciach, armatúrnych uzloch určí v súlade s technickými požiadavkami prevádzkovateľ distribučnej siete pri plynovodoch
- s tlakom nižším ako 0,4 MPa, ak sa nimi rozvádza plyn v súvislej zástavbe (ÚPD M.,2008).

### Zásobovanie teplom

Teplná energia je používaná predovšetkým na vykurovanie objektov a prípravu teplej úžitkovej vody. Spotreba tepelnej energie je svojím charakterom sezónna. Počas trvania letného obdobia je jej denný odber relatívne rovnomerný s malými výkyvmi. Pre pokrytie spotreby energie sú k dispozícii nasledovné zdroje: zemný plyn, kvapalné palivá, napr. ľahký vykurovací olej alebo skvapalnený propán, ktoré je možné dovážať pomocou zásobovacích automobilov na miesto spotreby v letnom období, pevné palivo napr. odpadové drevo z ťažby z okolitých lesov a z okolitých drevospracujúcich prevádzok, elektrická energia z jestvujúcej elektrickej siete a nakoniec iné obnoviteľné druhy energie.

Najviac bytov v obci Miezgovce je v súčasnosti vykurovaných prostredníctvom ústredného lokálneho kúrenia. Tento typ vykurovania je využívaný pri rodinných domoch. Iný typ vykurovanie využíva cca. 37 bytov.

Obývané byty podľa typu kúrenia					
ústredné diaľkové	ústredné lokálne	iný	bez kúrenia		
4	34	37			0

Zdroj: Štatistický úrad SR, SOBD 2011

V súvislosti s využívaním zdrojom energie je najväčší počet bytov zastúpených plynovým vykurovaním (61) a pevným palivom – 16 bytov.

Obývané byty podľa zdrojov energie					
plyn	elektrina	kvapalné palivo	pevné palivo	iný	žiadny
61	2	0	16	0	0

Zdroj: Štatistický úrad SR, SOBD 2011

### Miestny rozhlas

Rozhlasová ústredňa je umiestnená v budove obecného úradu. Od budovy OU je rozvod vedený na kovových stĺpoch, na ktorých sú upevnené reproduktory. Vedenie miestneho rozhlasu je vedené pozdĺž miestnych komunikácií, väčšinou súbežne s telefónnym vedením a vedením NN. Pôvodné rozvody sa ponechajú a pre nové zastavané časti sa vybuduje nové vedenie miestneho rozhlasu. Vedenie sa uloží v zemi a pre umiestnenie reproduktorov sa využijú osvetlovacie stožiare.

### Televízia

V obci je príjem televízneho signálu Slovenskej televízie zabezpečovaný televíznym prekrývačom DVB. Signál ku koncesionárom sa dostáva na kvalitnej digitálnej úrovni. Kvalitný príjem signálu je možný zriadením kábelovej televízie s prijímacím zariadením, ktorú nemá obec vybudovanú.

### Telekomunikácie

Z mesta Bánovce nad Bebravou je do obce privedené káblové vedenie, ktoré je zaústené v ústredni a v uzlových skriniach, z ktorých je prepojené na vzdušné vedenia. Ústredňa je umiestnená v budove obecného úradu. Telefónny rozvod v obci je vedený káblovým podzemným vedením a káblovým závesným vedením na drevených pätkových, prípadne betónových stĺpoch. Vedenia sú vedené pozdĺž miestnych komunikácií. Káblové vedenia sú prepojené so vzdušným vedením v uzlových skriniach. Zo vzdušného vedenia sú vedené prípojky závesnými káblami k telefónnym staniciam. Pôvodné telefónne vedenia zostanú nezmenené. Nové telefónne rozvody sú navrhované káblovým vedením, ktoré sa uloží v zemi. Z hľadiska pokrytia signálom mobilných operátorov je situácia nasledovná: Orange - 60 %, T-mobile – 50 %, O2 – 50 %. Počet bytových prípojok do pevnej telefónnej siete je cca. 60.

**Pošta** – V obci sa nenachádza prevádzka Slovenskej pošty. Prevádzka pošty je dostupná v meste Bánovce nad Bebravou.





#### Ochranné pásma

1. ochranné pásma telekomunikačných vedení, zariadení a objektov verejnej telekomunikačnej siete v zmysle Zákona o elektronických komunikáciách č. 610/2003 Z. z. v znení neskorších predpisov (ÚPD M.,2008).

#### Verejné osvetlenie

Pôvodné vedenie verejného osvetlenia je vedené na spoločných stĺpoch s vedením NN. Osvetlenie je realizované úspornými svietidlami, ktoré sú umiestnené na stĺpoch vedenia NN. Verejné osvetlenie je rekonštruované. V prípade rozšírenia výstavby rodinných domov sa vybuduje nové vonkajšie osvetlenie. Vedenie pre osvetlenie sa uloží v zemi a výbojkové svietidlá sa umiestnia na osvetľovacích stožiaroch.

#### Ochrana pred povodňami a správa povodí

Na toku Miezgovský potok v rámci k. ú. Miezgovce nie sú vybudované ochranné hrádze ani žiadne iné protipovodňové opatrenia. V intraviláne obce Miezgovce je pre navrhované zámery, potrebné hľadať riešenia na ochranu územia pred veľkými vodami z okolitej poľnohospodárskej pôdy.

#### Ochranné pásma

- obojstranné ochranné pásmo pobrežných pozemkov v zmysle ustanovení §49 zákona č. 364/2004 o vodách: **10 m** od vzdušnej päty, respektíve brehovej čiary miestnych tokov z dôvodov vykonávania činnosti správcu toku. Do tohto územia nie je možné umiestňovať technickú infraštruktúru, žiadame pevné stavby ani súvislú vzrastlú zeleň. Toto územie nie je možné poľnohospodársky obhospodarovat'. Musí byť zachovaný prístup mechanizácie správcu vodného toku a povodia k pobrežným pozemkom z dôvodu údržby a kontroly. Všetky prípadné križovania inžinierskych sietí s vodným tokom musia byť riešené podľa STN 73 6822 – Križovanie a súbehy vedení s vodnými tokmi a akékoľvek stavebné aktivity v ochrannom pásme tokov musia byť prerokované so správcom toku a povodia.

*Pri návrhu investícií je potrebné rešpektovať ustanovenia § 49 zákona č. 364/2004 Z. z. vodách a vyhlášky č. 211/2005 Z. z.. Všetky prípadné križovania inžinierskych sietí s vodnými tokmi musia byť riešené podľa STN 73 6822 „Križovania a súbehy vedení s vodnými tokmi“. (ÚPD M.,2008).*

#### Požiarňa ochrana

V obci sa nachádza požiarňa zbrojnica v správe obce Miezgovce. Obec nemá vybudovanú verejnú vodovodnú sieť. Priestorová štruktúra a dimenzie komunikácií zabezpečujú dobrú dostupnosť pre zásahové vozidlá požiarnej ochrany. Zásobovanie nových rozvojových plôch požiarňou vodou sa navrhuje riešiť v budúcnosti z novovybudovanej miestnej verejnej vodovodnej siete. Príjazd pre požiarne vozidlá, v rozvojovom zámeroch bude zabezpečený po spevnených komunikáciách šírky minimálne 3,5 m (čím sa dosiahne požadovaná minimálna šírka 3 m v zmysle § 82 vyhl. MV SR c. 94/2004 Z.z.). Obec v súčasnosti nemá vybudované požiarne hydranty. Na hlavné vodovodné potrubia môžu byť v budúcnosti napojené uličné rozvody s osadenými protipožiarňami hydrantmi. Sídlo požiarnej stanice jednotky ZPO pre obec Miezgovce je situované v okresnom meste B. n. Bebravou. V prípade väčšieho požiaru je najbližšia zásahová jednotka s dojazdom do 20 minút.

#### Cintoríny

Pochovávanie na území obce Miezgovce sa realizuje len na cintoríne. V obci Miezgovce sa územie akceptuje ako jeden pochovávacie obvod. Nachádza sa tu 1 cintorín. Obec neplánuje rozšírenie plochy cintorína. V priestore cintorína sa nachádza dom smútku.

#### Zásobovanie pitnou vodou.

V obci Miezgovce nie je vybudovaný obecný vodovod. Obyvatelia získavajú pitnú vodu z vlastných studní. V obci sa nachádza aj zdroj pitnej vody "Praslička", ktorý však kvôli nízkej výdatnosti nie je použiteľný na zásobovanie obce pitnou vodou.

#### 2.4. DOPRAVA

Dopravu prezentuje v oblasti hlavne cestná sieť a železničná doprava. Cestná sieť podľa charakteru je delená na štátne cesty a miestne komunikácie (tie obhospodaruje obecný úrad Miezgovce). Priamo v obci nie je cestná sieť rozvinutá, tvorí ju hlavne cesta III. triedy tvoriaca urbanizačnú os obce. Významnejšie komunikácie prechádzajú okresným mestom. Cestné komunikácie, ktoré tvoria spojnice medzi centrami okresu, sú ale len regionálneho charakteru. Cez mesto Bánovce nad Bebravou prechádzajú cesty II. a III. triedy a najvýznamnejšia cesta I. triedy č. E 572. je najvýznamnejšou komunikáciou a tvorí hlavnú spojnicu medzi mestami Bánovce nad Bebravou a Trenčínom na západ a



mestom Prievidza v smere na východ. Pri analýze cestnej dopravy musíme brať zreteľ aj na rozvoj autobusovej a cestnej nákladnej dopravy. Autobusovú dopravu v okrese prevádzkuje SAD Bánovce nad Bebravou. Súčasná ekonomická situácia v podnikoch SAD v rámci celej SR je nepriaznivá a pretrváva už viac rokov. V oblasti cestnej nákladnej dopravy práve už spomínaným rozvojom podnikateľských aktivít vzrástol počet dopravcov tak vo vnútroštátnej ako aj v medzinárodnej cestnej doprave, v medzinárodnej autobusovej doprave i v taxislužbe. Pravidelným každoročným overovaním ich finančnej spoľahlivosti a aj ich odbornej spôsobilosti chcú ústredné orgány Ministerstva dopravy, pôšt a telekomunikácií prispieť k skvalitneniu aj tohoto úseku v dôležitom odvetví hospodárstva. Pre región má dôležitý význam osobná železničná doprava. V tomto odvetví pre najbližšie obdobie medzi prioritné úlohy bude patriť najmä nevyhnutná modernizácia tratí, vybudovanie moderných zabezpečovacích svetelných výstražných zariadení a samočinných závor na zabezpečenie priecestí železničných tratí a vybudovanie releových poloautomatických traťových zabezpečovacích zariadení s koľajovými obvody pre dosiahnutie vysokej bezpečnosti chodu vlakov. Oblasťou prechádza železničná trať č. 143.

### **Cestná doprava**

Cestná sieť v obci nie je rozvinutá. Je to dané charakterom bytovej zástavby a prírodnými podmienkami. Celková dĺžka miestnych komunikácií v obci je cca. 2 km. Štátna komunikácia končí priamo v obci. V obci sa nachádzajú aj obslužné komunikácie, napr. v smere na hospodársky dvor poľnohospodárskeho družstva.

### **Prímestská doprava**

Obyvatelia majú možnosť využiť dopravné služby autobusovými prímestskými linkami smerom na mesto Bánovce nad Bebravou, denne celkovo cca. 8 krát v pracovných dňoch a cca. 4 krát v dňoch pracovného pokoja v sobotu a 3 krát v nedeľu a sviatky. Uvedené autobusové spojenia nevyžadujú prestup. Prvý autobus odchádza z obce v pracovných dňoch o 5 hodine a posledný o cca. 21:35 hodine. Posledný autobus v sobotu odchádza z obce v smere na okresného mesto po 15 hodine a v nedeľu o 17:25. Uvedenú frekvenciu autobusového spojenia možno považovať za primeranú, vzhľadom na veľkosť obce.

### **Železničná doprava**

Keďže intravilánom obce železničná trať neprechádza, obyvatelia majú možnosť využiť vlakové spojenie v okresnom meste Bánovce nad Bebravou. Vlaková stanica je vzdialená cca. 5,3 km.

### **Letecká doprava**

Najbližšie letisko sa nachádza v meste Prievidza. Letisko v súčasnosti využívajú rôzni záujemcovia zo Slovenska, ako i zo zahraničia. Využitie je rôznorodé, na turistické, výcvikové alebo podnikateľské účely, ale aj pre potreby rýchlej zdravotníckej pomoci. Najbližšie letiská s verejnou dopravou, u ktorých sa výhľadovo uvažuje s možnosťou verejnej leteckej dopravy sú v priestore Žilina – Hričov a Trenčín. Tieto letiská sú uvažované ako regionálne letiská s možnosťou medzinárodnej dopravy. Dostupnosť letiska v Hričove je cca 89,6 km, dostupnosť letiska v Trenčíne je asi 33,7 km. Dostupnosť medzinárodného letiska v Bratislave Ivanke je asi 145 km. Pri využití diaľnice je časová dostupnosť tohto letiska asi 1 hodinu a 48 minút. V zámeroch rozvoja sa nepredpokladá s budovaním nových letísk a dostupnosť leteckej dopravy z riešeného priestoru sa tým nemení.

## **2.5. ŽIVOTNÉ PROSTREDIE**

Katastrálne územie obce Miezgovce tvorí z hľadiska prírodných hodnôt a ekologickej stability krajiny štyri zhruba homogénne pásma. Prvým je kompaktné pásmo ornej pôdy, vodné plochy zastúpené vodným tokom Miezgovský potok, pásmo lesov a pásmo obytnej zóny jednotlivých častí obce. Obec v hierarchii predstavuje najnižší, ale základný prvok ochrany prírody. Potreba naplňať environmentálne ciele vyplýva aj zo samotnej alokácie obce. Zákon NR SR č. 543/2002 Z.z. o ochrane prírody a krajiny v znení n. predpisov legislatívnu formou zabezpečuje zachovanie rozmanitosti podmienok a foriem života na zemi, vytvorenie podmienok na trvalé udržanie, obnovovanie a racionálne využívanie prírodných zdrojov, záchranu prírodného dedičstva, charakteristického vzhľadu krajiny a udržanie ekologickej stability. Vymedzuje územnú a druhovú ochranu a ochranu drevín. Územné časti vysokej biologickej a ekologickej hodnoty boli z hľadiska zachovalosti alebo ohrozenosti biotopov vyhlásené za chránené v niektorej z kategórií chránených území alebo podliehajú osobitnej ochrane. Územie v okolí





obce Miezgovce patrí k územiám s výraznými prírodnými hodnotami. Napriek výraznej antropizácii, v riešenom území a jeho najbližšom okolí sa nachádza niekoľko významných lokalít, ktoré predstavujú lokality ochrany prírody, prípadne ochrany prírodných zdrojov. Druhá ochrana sa viaže na chránené rastliny, chránené živočíchy, chránené nerasty a chránené skameneliny. Ochrana drevín zabezpečuje legislatívnu ochranu významným stromom a ich skupinám vrátane stromoradií, ktoré majú mimoriadny kultúrny, vedecký, ekologický prípadne krajinný význam. Väčšinu katastrálneho územia zaberajú lesy a svojou nadmorskou výškou sa obec radí k tzv. podhorským. Vysoký podiel lesnej pôdy na jednej strane výrazne napomáha ekologickej stabilite územia, na druhej strane ťažba dreva a jeho transport spôsobuje veľké zaťaženie pre miestne komunikácie, ktoré trpia dlhodobou zanedbávanou údržbou. Dalším negatívnym faktorom, ovplyvňujúcim stav životného prostredia a zdravie obyvateľov, je neexistujúca splašková kanalizácia. Vzhľadom k polohe obce sa ani neuvažuje s jej pripojením na niektorú z existujúcich alebo pripravovaných ČOV. Problémom pre kvalitu ovzdušia môže byť neexistujúca plynofikácia obce a z toho dôvodu domácnosťami na vykurovanie používané tuhé palivo. Napriek tomu obec považuje kvalitu vody za „dobrú“, rovnako ako kvalitu ovzdušia, kvalitu pôdy za „skôr dobrú“ a celkovo vníma kvalitu prostredia v obci a okolí za „dobrú“. V poslednom období sa k negatívnym faktorom pre životné prostredie zaradil aj zvýšený výskyt pohybu terénnych motoriek, ktoré spôsobujú jednak hlukovú záťaž, ale aj pocit ohrozenia pre miestnych, najmä starších obyvateľov.

### Lokality NATURA 2000

Do katastra obce nezasahuje lokalita NATURA 2000.

### Starostlivosť o územie

Územným plánovaním sa sústavne a komplexne rieši priestorové usporiadanie a funkčné využívanie územia, určujú sa zásady, navrhuje sa vecná a časová koordinácia činností ovplyvňujúcich životné prostredie, ekologickú stabilitu, kultúrno - historické hodnoty územia, územný rozvoj a tvorbu krajiny v súlade s princípmi trvalo udržateľného rozvoja. Územné plánovanie je v súčasnosti upravené zákonom č. 50/1976 Zb. o územnom plánovaní a stavebnom poriadku v znení neskorších predpisov. Územno - plánovacia dokumentácia je základným nástrojom územného rozvoja a starostlivosti o životné prostredie v obci. Základným nástrojom územného plánovania je územný plán obce. Územný plán obce je výsledok formálneho plánovania a je územnoplánovacím dokumentom v zmysle zákona č.50/1976 Zb. (zákon o územnom plánovaní a stavebnom poriadku v znení neskorších predpisov) a v zmysle vyhlášky č.84/1976 Zb. (o územnoplánovacích podkladoch a územnoplánovacej dokumentácii) v znení neskorších predpisov. V súčasnosti obec Miezgovce nemá spracovaný územný plán.

### Ochrana ovzdušia

Na ochranu ovzdušia v obci pred potenciálnymi a reálnymi zdrojmi znečistenia slúži zákon č. 478/2002 Z. z. o ochrane ovzdušia v znení neskorších predpisov (platný v roku 2009, od 1.6.2010 účinný zákon č. 137/2010 Z.z o ovzduší). Upravuje práva a povinnosti právnických a fyzických osôb pri ochrane ovzdušia pred vnášaním znečisťujúcich látok ľudskou činnosťou a spôsobom obmedzenia následkov znečisťovania. V zákone sú definované znečisťujúce látky, zdroje znečisťovania, povinnosti právnických a fyzických osôb ako aj prevádzkovateľov zdrojov znečistenia ovzdušia, poplatky a pokuty za znečisťovanie ovzdušia. Definované sú veľké zdroje znečistenia ovzdušia ako technologické celky so súhrnným tepelným výkonom 50 MW alebo vyšším. V samotnom sídle sa výroba výrazne znečisťujúca ovzdušie nenachádza. Najviac znečisťujúcich zdrojov sa nachádza v okresnom meste B. n. Bebravou, ale aj v meste Partizánske, Topoľčany, Prievidza.

Zdrojmi znečisťovania ovzdušia v riešenom území v súčasnosti sú:

- automobilová doprava na ceste III. triedy, ako aj na miestnych komunikáciách,
- výroba tepla v domácnostiach a vo výrobných a obslužných prevádzkach,
- výrobné prevádzky v meste B. n. Bebravou, ale aj v meste Partizánske, Topoľčany, Prievidza.

Produkcia v t na km <sup>2</sup> podľa územie, chemická zlúčenina a rok											
Okres B. n. Bebravou	2003	2004	2005	2006	2007	2008	2009	2010	2011	2012	2013
Tuhé emisie	0,37	0,43	0,55	0,50	0,50	0,51	0,50	0,48	0,52	0,52	0,63
Oxid siričitý	0,13	0,10	0,10	0,10	0,07	0,07	0,08	0,07	0,07	0,06	0,05
Oxid dusíka	0,18	0,19	0,20	0,18	0,18	0,18	0,17	0,17	0,17	0,17	0,18
Oxid uhoľnatý	0,80	0,81	0,83	0,79	0,71	0,70	0,67	0,66	0,69	0,70	0,79
Tuhé emisie SR	0,85	0,85	1,02	0,88	0,71	0,70	0,69	0,67	0,71	0,72	0,73



<i>Oxid siričitý SR</i>	2,15	1,96	1,81	1,78	1,43	1,41	1,30	1,41	1,39	1,19	1,00
<i>Oxid dusíka SR</i>	1,19	1,16	1,14	1,06	0,96	0,94	0,87	0,88	0,88	0,81	0,80
<i>Oxid uhoľnatý SR</i>	3,76	3,87	3,70	3,94	3,74	3,64	3,00	3,37	3,65	3,56	3,42

Zdroj: <http://px-web.statistics.sk/PXWebSlovak/>

Oproti ostatným regiónom Slovenska je okres B. n. Bebravou jeden z menej znečistených regiónov. Vo väčšine prípadov sa produkcia znečisťujúcich látok v okrese pohybuje pod úrovňou SR. Najmenej znečisťujúcich látok bolo produkovaných v prípade oxidu siričitého, oxidu uhoľnatého a oxidov dusíka. Ako prezentuje nasledujúca tabuľka, k nárastu dochádza v prípade produkcie tuhých emisií a oxidov dusíka, ktoré sú pravdepodobne produkované ako externé vplyvy priemyselnej výroby, dopravy a zásobovania teplom v zimnom období (prechod na pevné palivá v dôsledku vysokých cien elektrickej energie) a v dôsledku poľnohospodárskej výroby.

### Hlukové pomery z dopravy

V zmysle Nariadenia vlády SR č. 40/2002 Z. z. o ochrane zdravia pred hlukom a vibráciami najvyššie prípustné hodnoty hluku z dopravy vo vonkajších priestoroch v obytnom území ciest I. a II. triedy, zberných mestských komunikácií a hlavných železničných ťahov sú povolené pre deň LA eq,p = 60 dB a v noci LA eq,p = 50 dB. Hlavná dopravná záťaž v katastrálnom území je na ceste III triedy, ktorá prechádza stredom obce Miezgovce. Intenzita nie je významná, keďže je obec koncovou dedinou.

### Odpadové hospodárstvo

Základným právnym predpisom pri predchádzaní vzniku odpadov a pri nakladaní s odpadmi je zákon NR SR č. 223/2001 Z. z. o odpadoch a o zmene a doplnení niektorých zákonov, ktorý nadobudol účinnosť 1. júla 2001. Jedným zo základných nástrojov stratégie hospodárenia s odpadmi je vypracovanie „Programov odpadového hospodárstva“. Program odpadového hospodárstva Slovenskej republiky vypracováva Ministerstvo životného prostredia a následne samosprávny kraj, obec a pôvodca odpadu. Obsah Programu odpadového hospodárstva obce na roky 2011 - 2015 je zostavený podľa požiadaviek § 2 až § 5 vyhlášky MŽP SR č. 310/2013 Z.z., ktorou sa vykonávajú niektoré ustanovenia zákona o odpadoch a zároveň zohľadňuje POH SR a POH Trenčianskeho kraja. Ciele a opatrenia POH SR a POH Trenčianskeho kraja 2011 - 2015, ktoré sa budú realizovať obcou, právnickými a fyzickými osobami sú preto rozpracované v záväznej časti POH obce Miezgovce na roky 2011 – 2015. Odpadové hospodárstvo zahŕňa všetky činnosti zamerané na predchádzanie a obmedzovanie vzniku odpadov, znižovanie ich nebezpečnosti pre životné prostredie, ako aj na nakladanie s odpadmi v súlade s platnými zákonmi. Nakladanie s odpadmi je definované ako zber odpadov, preprava odpadov, zhodnocovanie odpadov a zneškodňovanie odpadov vrátane starostlivosti o miesto zneškodňovania.

Štatistické ukazovatele v oblasti nakladania s komunálnym odpadom prezentuje nasledujúca tabuľka.

Relatívne ukazovatele z oblasti nakladania s komunálnym odpadom v regióne											
	2003	2004	2005	2006	2007	2008	2009	2010	2011	2012	2013
Mn. komun. odpadu (kg/obyv.)	269,88	268,72	275,32	293,94	313,76	330,77	328,19	334,76	334,36	328,16	337,55
Mn. zhodn. kom. odp. (kg/obyv.)	24,08	18,73	12,06	17,61	26,69	23,67	35,00	43,10	43,47	53,78	72,44
Mn. znešk. kom. odp. (kg/obyv.)	245,81	249,99	254,35	262,80	273,75	292,88	284,82	289,34	286,93	274,36	264,71
% zhodnoc. kom. odpadu	8,92	6,97	4,38	5,99	8,51	7,16	10,66	12,87	13,00	16,39	21,46
% zhodn. kom. odp. komp. (%)	38,23	55,72	27,50	14,57	33,92	28,72	30,76	31,32	38,79	37,51	16,03
% zh. kom. odp. ako druhot. s.	50,73	34,82	27,87	52,82	55,32	58,47	59,86	39,04	35,46	54,74	59,33

Zdroj: <http://px-web.statistics.sk/PXWebSlovak/>

Separovaný zber využiteľných zložiek komunálneho odpadu je v súčasnosti organizovaný v rôznych formách, separované zložky budú využité ako druhotné suroviny. Likvidáciu komunálneho odpadu sa odporúča riešiť v súlade so širšími vzťahmi v kraji v návaznosti na zákon o odpadoch. V súčasnosti sa v riešenom území nenachádzajú rozsahom väčšie divoké skládky, je však nutné jednoduchou formou upozorňovať obyvateľov obce na likvidáciu odpadu formou jeho triedenia. V prípade separácie rozšíri aktivity o viaceré komodity.

### Znečistenie horninového prostredia



Hodnotené územie tvoria prevažne plochy s poľnohospodárskou činnosťou, so zastavanou plochou obce Miezgovce a tak sa predpokladá, že pôvodné horninové prostredie môže byť miestami znečistené priesakmi z poľnohospodárskej výroby a únikmi zo septikov. Medzi zdroje, ktoré môžu prispieť k znečisteniu horninového prostredia v širšom okolí hodnoteného územia, patria aj prevádzky priemyselnej výroby a pod.

### **Pôda**

Medzi hlavné negatívne faktory, ktoré ovplyvňujú pôdnu produkciu a jej environmentálne funkcie patria najmä zhutňovanie a acidifikácia pôd, neuvážené rekultivácie pôd, neúmerne meliorácie, nadmerná chemizácia, stále sa zvyšujúca erózia, zosuvy, divoké skládky a emisno – imisná kontaminácia pôd. Priamy vplyv na pôdy majú aj vertikálne inverzie s koncentráciou znečisťujúcich látok v prízemnej vrstve ovzdušia, ktoré vznikajú vo vlhkých ročných obdobiach v dôsledku výskytu stredne vysokých pohorí. Aj poľnohospodárska výroba môže spôsobovať degradáciu pôd (používaním ťažkých mechanizmov, kultivácia pôd pri nevhodnej vlhkosti pôdy, orba po spádnicu, nesprávne oševné postupy, nevhodná a neprimeraná aplikácia chemických prípravkov), ktoré môžu spôsobiť kompakciu a eróziu pôd, acidifikáciu, salinizáciu, sodifikáciu pôd alebo úbytok pôdnej organickej hmoty.

### **Správa povodí**

Právna starostlivosť o vodu je vymedzená v zákone č. 364/2004 Z.z. o vodách a o zmene a doplnení zákona Slovenskej národnej rady č. 372/1990 Zb. o priestupkoch v znení neskorších predpisov (vodný zákon) v znení zákona č. 587/2004 Z. z. Tento zákon vytvára podmienky na všestrannú ochranu povrchových vôd a podzemných vôd vrátane vodných ekosystémov a od vôd priamo závislých krajinných ekosystémov, na zlepšenie stavu povrchových vôd a na ich účelné a hospodárne využívanie. Najvýznamnejším zdrojom znečistenia vôd v regióne sú to skladovacie objekty a manipulačné priestory poľnohospodárskych podnikov. Poľnohospodárska výroba sa podieľa na znečisťovaní hlavne ošetrovaním poľnohospodárskych rastlín, vývozom močovky a hnojnice a ďalšími inými činnosťami. V obci Miezgovce nie je vybudovaná splašková kanalizácia. Absencia kanalizácie predstavuje jeden z najväčších príčin znečisťovania povrchových (potoky) a pri priesakoch aj podzemných vôd. Spomedzi sídelných jednotiek okresu je veľmi nepriaznivý stav je v meste Bánovce nad Bebravou. V oblasti znečisťovania a ohrozovania akosti povrchových a podzemných vôd v súčasnej dobe na území celého okresu sa javí nedisciplinovanosť a nerešpektovanie zákonných noriem obyvateľmi okresu a to hlavne vypúšťaním obsahu žump do povrchových a podzemných vôd. Rieka Bebrava, ktorá zvädza vody z celej oblasti kraja Bánovce, sa radí v hornej časti čo do čistoty do triedy II - IV. Nižšie časti rieky Bebrava a prítoky rieky Radiše sú znečistené až do stupňa V. Samotné podzemné vody sú významným spôsobom kontaminované hlavne prostredníctvom zrážkových a povrchových vôd. Zťažené sú zvýšenými obsahmi chloridov, síranov, dusičnanov, amónnych iónov, ako dôsledok poľnohospodárskej činnosti a existencie areálov poľnohospodárskych podnikov. Zdrojom znečistenia sú aj skládky odpadov, hlavne neriadené.

### **Lesné hospodárstvo**

Lesy obkolesujú celý chotár obce. Sú miešané listnato-ihličnaté. Vyrubovaním a znovu výsadbou sa menil ich charakter. Zatiaľ čo v súčasnosti sú prevažne listnaté, v minulosti boli charakterizované ako ihličnaté. Ihličnaté lesy sú v súčasnosti na severozápade a západe chotára. V minulosti boli lesy všestranne využívané. Okrem ťažby dreva ako hlavnej suroviny sa zužitkovávalo aj suché listie, takzvané šúštie z listnatých stromov a ihličie z ihličnatých stromov na podstielku pod dobytok a kozy. Zbierali sa taktiež šišky z ihličnatých stromov na podkurovanie. V časoch keď lesy vlastnil zemepán bolo možné hrabať šúštie, zbierať lesné plodiny a šišky len na jeho povolenie. V súčasnosti sa les už tak nevyužíva a tak lesy zarastajú trávou a kríkmi. Tak isto ako poľnohospodárstvo, aj lesné hospodárstvo má svoje problémy, ktoré sa odrážajú na mnohých miestach. Predovšetkým je to dlhodobý rozpor medzi skutočným a žiaducim (cieľovým) stavom lesného fondu. Ako aj druhý rozpor, ktorý sa otvoril začatím transformácie direktívneho a centralistického socialistického hospodárstva na hospodárstvo tržné. Medzi konkrétne prejavy prvého z uvedených konfliktov patria: umiestnenie ťažieb a rozpis ťažieb vyšší ako plánovaný, narastanie objemu náhodných ťažieb, v dôsledku neprimeraného spôsobu obhospodarovania, narušenie vekovej štruktúry a niektorých parametrov priestorovej štruktúry lesov, nedostatočné využívanie vyťaženého dreva s nedostatočnou hygienou lesa, poškodzovanie lesného prostredia nevhodnou lokalizáciou lesníckych stavieb a používaním nevhodných technológií, nedodržiavanie žiadúceho obnoviteľného zastúpenia drevín, vysoké straty pri



umelej obnovy lesa, nedostatočné využívanie prirodzenej obnovy lesa, nedostatočná výchova značnej časti mladých a stredne starých porastov, jednostranná exploatácia ekonomicky najatraktívnejších drevín a sortimentov a pod. V druhom zo spomínaných konfliktov môžeme považovať za najdôležitejšie zmeny vlastníckych vzťahov k lesnému fondu, ktoré majú reprivatizačný charakter. Vyznačujú sa predovšetkým veľkou šírkou potenciálneho vplyvu, veľkým rozsahom úloh, značnou mierou vecnej neurčitosti a mimoriadnou organizačno - právnou a realizačnou náročnosťou. Riešenie týchto úloh má dlhodobý charakter. Východiská k obnoveniu ekologickej rovnováhy v krajine v oblasti lesného hospodárstva by sa mohli nájsť v týchto zásadách: ozdravenie a obnova lesných porastov v imisne postihnutých oblastiach, predovšetkým starostlivosť o lesnú pôdu a genofond lesných drevín, uplatnenie ekologických princípov hospodárenia v lesnom hospodárstve, účinná ochrana lesov proti prírodným a antropogénnym činiteľom spôsobujúcim poškodzovanie a oslabovanie lesných porastov, rozvoj viacúčelového lesného hospodárstva zvýšením produkčných a mimoprodukčných funkcií lesa. Za ekologicky najšetrnejší, s čím je spojené konkrétny prístup k napĺňaniu ideí trvalo udržateľného rozvoja je považovaný výberkový systém hospodárenia na lesnej pôde. Tento predstavuje ekologický, alternatívny spôsob hospodárenia, ktorý najviac šetrí prírodný zdroj - les. Odstraňovanie jednotlivých stromov predstavuje sústavné zabezpečenie možnosti uplatnenia mimoprodukčných funkcií lesa. V lesoch sa uplatňuje na vysokom stupni zabezpečenia ochrana porastov a zveri, výchova a cieľavedomý výber zdravej populácie v súlade s prírodnými podmienkami. Iné spôsoby: túlavý, holorubný, podrastový.

### Pol'nohospodárstvo

Nároky na pol'nohospodársku pôdu sú v porovnaní s minulosťou oveľa väčšie. Straty úrodnosti sa nahrádzajú rôznymi hnojivami, umelými alebo prírodnými. Hlavným prvkom, ktorý sa do pôdy dáva je dusík. Je obsiahnutý takmer vo všetkých hnojivách a jeho použitie na plodinách je viditeľné. Tunajšie kambizeme bývalých lesov boli tvorené na spraši a ilovitých bridliciach. V r.1853 v doline charakterizované ako močaristé a slané. Bez výdatného hnojenia v minulosti neúrodné. So zvyšovaním hnojenia a mechanizáciou sa zvyšovala aj úrodnosť. V sedemdesiatych rokoch bola úrodnosť na 1 ha žita (pšenice) 32 až 36 q zrna. Orná pôda sa vytvárala na úkor lesnej pôdy. Rozšírením ornej pôdy bola aj kanalizácia v roku 1932. Na mieste bývalých močarín je dnes najúrodnejšia pôda. Všetka pôda patrila v minulosti zemepánovi. Po pozemkových reformách sa stala vlastníctvom drobných roľníkov. Od r.1952 ju prevažne obhospodarovalo JRD, od r.1962 do 1995 Štátne majetky n.p. Bánovce n.B. Od roku 1995 MVL Agro s.r.o., Bánovce n.B.. Ekonomický tlak a nezriedka priam existenčný zápas o prežitie dnes nútia roľníkov oveľa viac investovať do modernizácie technológií, vrátane strojov a agrochemikálií, ako do šetrného zaobchádzania s prírodnými zdrojmi. Ale v pol'nohospodárstve viac ako kdekoľvek inde platí, že nemožno podceňovať vzájomnú súvislosť všetkých javov a prepojenie všetkých prvkov ekosystémov v pradiave života. Jedným z možných „východísk“ k pozitívnom postoji k prírode je aj ekologické pol'nohospodárstvo.

### 2.6. OBYVATEĽSTVO

Nasledujúca časť prezentuje štruktúru obyvateľstva podľa jednotlivých charakteristík, ako vek, vierovyznanie, vzdelanosť, pohlavie, atď.. Nasledujúca tabuľka prezentuje počet obyvateľov bývajúcich v obci Miezgovce a jej jednotlivých častiach k roku sčítania obyvateľov.

Bývajúce obyvateľstvo v obci Miezgovce (rok 2011 – SODB 2011)							
	spolu	ženy	0-14	66+	15-65		
obec Miezgovce	264	129	35	39	190		

Zdroj: Štatistický úrad SR, SOBD 2011,

V roku 2011 žilo v obci celkovo 264 obyvateľov, pričom žien bolo 129. Obyvatelia do 14 rokov tvorili skupinu 35 osôb. Nasledujúca tabuľka prezentuje vývoj štruktúry obyvateľstva obce Miezgovce podľa vierovyznania v roku 2011. Obec je podľa kritéria vierovyznania homogénna. Dominantná časť obyvateľov sa hlásila k rímskokatolíckemu vierovyznaniu (58,30 %). Celkovo 14,76 % obyvateľov sa hlási k evanjelickému vierovyznaniu.

Bývajúce obyvateľstvo podľa náboženského vyznania			
Ukazovateľ	SODB 2011	%	
Rímskokatolícke	158	58,30	



Evanjelické	40	14,76
Bez vyznania	45	16,61
Nezistené	21	7,75

Pri 7,75 % obyvateľov nebolo zistené vierovyznanie. Bez vyznania bolo evidovaných 16,61 % obyvateľov.

Z hľadiska národnostnej štruktúry sa prevažná časť obyvateľov hlási k slovenskej národnosti – 94,83 %. Pri 2,58 % nebola zistená národnosť.

Bývajúce obyvateľstvo podľa národnosti			
Ukazovateľ	SODB 2011	%	
Slovenská	257	94,83	
Nezistená	7	2,58	

Zdroj: www.statistics.sk

## Demografia

Pre demografický vývoj je vo všeobecnosti charakteristický znižujúci sa prirodzený prírastok obyvateľstva a starnutie populácie. V prípade obce Miezgovce bol zaznamenaný nárast počtu obyvateľov.

Stav obyvateľstva ku koncu obdobia (k 31.12.)											
Obec Miezgovce	2004	2005	2006	2007	2008	2009	2010	2011	2012	2013	2014
k 1.1.	238	245	250	251	251	265	268	262	264	271	271
k 30.6.	241	245	255	250	254	264	266	263	268	271	276
k 31.12	245	250	251	251	265	268	267	264	271	271	280
muži	122	122	128	124	128	133	136	136	141	143	144
ženy	119	123	127	126	126	131	130	127	127	129	132
Index	-	1,020	1,004	1,000	1,056	1,011	0,996	0,989	1,027	1,000	1,033
Priemer Ix											1,014

Zdroj: 20.7.2014, <http://px-web.statistics.sk/PXWebSlovak/>

Za sledované 11 ročné obdobie v priemere počet obyvateľov vzrástol o 14,28 %. Priemerný index dosiahol hodnotu 1,014, čo predstavuje priemerný ročný nárast o 1,4 %. V priebehu sledovaného obdobia bol vývoj počtu obyvateľov značne nerovnomerný. V roku 2008 bol zaznamenaný najvýraznejší nárast o 14 obyvateľov, o rok neskôr to bolo už len 3 obyvateľov. K poklesu došlo v roku 2010 a 2011.

## Prirodzený prírastok obyvateľstva

Nasledujúca tabuľka prezentuje prirodzený prírastok/úbytok obyvateľstva v SR na 1000 obyvateľov, ako aj prirodzený prírastok v obci Miezgovce.

Prirodzený prírastok											
Obec Miezgovce	2004	2005	2006	2007	2008	2009	2010	2011	2012	2013	2014
Slovenská republika*	0,35	0,18	0,11	0,11	0,78	1,53	1,28	1,65	0,57	0,51	0,68
prirodzený prírastok	-5	-1	-2	-3	-2	0	-1	-2	0	-3	3
hrubá miera pr. prír.	-20,75	-4,08	-7,84	-12	-7,87	0	-3,76	-7,6	0	-11,07	10,89

Zdroj: 20.7.2014, <http://px-web.statistics.sk/PXWebSlovak/>

\* (- úbytok) na 1000 obyvateľov

Vývoj ukazovateľa prirodzeného prírastku obyvateľstva v SR v sledovanom období vykazuje pozitívny trend. Počet živonarodených v obci prekračuje počet zomrelých obyvateľov len v roku 2014. K najvyššiemu negatívnemu saldu došlo v roku 2004.

Nasledujúca tabuľka prezentuje počet živonarodených na 1000 obyvateľov a vývoj počtu narodených za obec Miezgovce. V medziročnom porovnaní možno sledovať mierny stúpajúci trend, aj napriek zlej ekonomickej situácii začínajúcich rodín a s tým súvisiacim problematickým zabezpečením základných životných potrieb – bývanie. Rastový trend v SR bol evidovaný do roku 2008, kedy na 1000 obyvateľov pripadalo 10,61 živonarodených. Do roku 2014 klesol tento počet na 10,16.





V súčasnosti v obci nie je možné identifikovať trend. Vývoj počtu narodených v obci ovplyvnila ekonomická kríza a nízky počet obyvateľov. Najvyšší počet živonarodených bol evidovaný v roku 2012 a 2014.

Počet živonarodených											
Obec Miezgovce	2004	2005	2006	2007	2008	2009	2010	2011	2012	2013	2014
Slovenská republika*	9,99	10,1	10	10,08	10,61	11,3	11,12	11,27	10,27	10,13	10,16
narodení	0	3	1	1	3	0	3	3	4	1	4
živonarodení	0	3	1	1	3	0	3	3	4	1	4
hrubá miera živorod.	0	12,24	3,92	4	11,81	0	11,28	11,41	14,95	3,69	14,52

Zdroj: 20.7.2014, <http://px-web.statistics.sk/PXWebSlovak/>

\* na 1000 obyvateľov

Štatistika počtu potratov v SR vykazuje klesajúce tendencie. V prípade obce opätovne nie je možné identifikovať trend. Potraty sa v obci vyskytli náhodne.

Počet potratov											
Obec Miezgovce	2004	2005	2006	2007	2008	2009	2010	2011	2012	2013	2014
Slovenská republika*	3,73	3,59	3,53	3,39	3,41	3,31	3,17	3,13	3,03	3,02	2,88
potratovosť	0	0	0	1	1	0	0	0	0	1	1
hrubá miera potratovosti	0	0	0	4	3,94	0	0	0	0	3,69	3,63
index potratovosti	0	0	0	100	33,33	0	0	0	0	100	25
ukončené tehotenstvá	0	3	1	2	4	0	3	3	4	2	5
hrubá miera uk. tehot.	0	12,24	3,92	8	15,75	0	11,28	11,41	14,95	7,38	18,15

Zdroj: 20.7.2014, <http://px-web.statistics.sk/PXWebSlovak/>

\* na 1000 narodených

Počet zomretých na 1000 obyvateľov SR vykazuje stabilný trend s miernym trendom poklesu. Počet kolíše okolo 9,75. Najvyšší počet bol zaznamenaný v roku 2007. V prípade obce Miezgovce postupne počet zomretých klesá. Kým v roku 2004 bolo evidovaných 5 zomretých, do roku 2014 klesol ich počet na 1 (najvyšší počet bol evidovaný v roku 2004, 2008 a 2011).

Počet zomretých											
Obec Miezgovce	2004	2005	2006	2007	2008	2009	2010	2011	2012	2013	2014
Slovenská republika*	9,63	9,93	9,89	9,98	9,83	9,77	9,84	9,61	9,7	9,62	9,48
zomretí	5	4	3	4	5	0	4	5	4	4	1
hrubá miera úmrtnosti	20,75	16,33	11,76	16	19,69	0	15,04	19,01	14,95	14,76	3,63

Zdroj: 20.7.2014, <http://px-web.statistics.sk/PXWebSlovak/>

\* na 1000 obyvateľov

### Migrácia obyvateľstva

Migrácia obyvateľstva t.j. rozdiel medzi prisťahovanými a vystáňovanými obyvateľmi vykazuje pozitívny aj negatívny vývoj. Rozhodujúci podiel na migrácii obyvateľstva v obci pripadá na občanov v produktívnom veku. V sledovanom období vykazoval migračný prírastok vždy pozitívny trend. Najvyššia pozitívna bilancia bola zaznamenaná v roku 2008 a to 16 obyvateľov.

Saldo sťahovania											
Obec Miezgovce	2004	2005	2006	2007	2008	2009	2010	2011	2012	2013	2014
Slovenská republika*	0,53	0,63	0,71	1,26	1,31	0,81	0,62	0,55	0,63	0,44	0,32
migračné saldo	12	6	3	3	16	3	0	4	7	3	6
hr. miera migr. salda	49,79	24,49	11,76	12	62,99	11,36	0	15,21	26,17	11,07	21,78

Zdroj: 20.7.2014, <http://px-web.statistics.sk/PXWebSlovak/>

\* na 1000 obyvateľov

Nasledujúca tabuľka prezentuje absolútne hodnoty migrujúcich za obec Miezgovce. Najvyšší počet obyvateľov migruje mimo územia. Malá časť obyvateľov sa vystáňovala mimo hraníc SR.



#### Migrácia obyvateľstva

Obec Miezgovce	2004	2005	2006	2007	2008	2009	2010	2011	2012	2013	2014
prist'ahovaní	15	8	6	5	24	8	6	7	12	11	11
vyst'ahovaní	3	2	3	2	8	5	6	3	5	8	5

Zdroj: 20.7.2014, <http://px-web.statistics.sk/PXWebSlovak/>

V sledovanom období nie je možné určiť trend pri vyst'ahovaných obyvateľoch. Stúpajúca tendencia bola zaznamenaná do roku 2008 a 2013. V roku 2014 počet vyst'ahovaných klesol na hodnotu 5. Najvyšší počet obyvateľov sa prist'ahoval v roku 2008 a 2004 a to 24 a 15. Najvyšší počet vyst'ahovaných obyvateľov bol evidovaný v roku 2008 a 2013 – 8 osôb.

#### Celkový prírastok

Nasledujúca tabuľka prezentuje vývoj celkového prírastku na 1000 obyvateľov v SR, ktorý je súčtom prirodzeného a migračného prírastku a absolútne hodnoty za obec. Celkový prírastok vykázal v SR vždy kladnú hodnotu.

#### Celkový prírastok (- úbytok)

Obec Miezgovce	2004	2005	2006	2007	2008	2009	2010	2011	2012	2013	2014
Slovenská republika*	0,89	0,81	0,83	1,36	2,08	2,34	1,91	2,2	1,2	0,94	1
celkový prírastok	7	5	1	0	14	3	-1	2	7	0	9
hrubá miera celk. pr.	29,05	20,41	3,92	0	55,12	11,36	-3,76	7,6	26,17	0	32,67

Zdroj: 20.7.2014, <http://px-web.statistics.sk/PXWebSlovak/>

\* na 1000 obyvateľov

Celkový prírastok v obci vykazuje nerovnomerný trend. K úbytku došlo len v roku 2010, kedy počet obyvateľov dosiahol hodnotu – 1. Naopak k najväčšiemu prírastku došlo v roku 2008, kedy celkový počet obyvateľov obce stúpol o 14 obyvateľov.

#### Počet sobášov a rozvodov

Nasledujúce tabuľky prezentujú vývoj počtu sobášov a rozvodov na 1000 obyvateľov v SR a sobášnosť a rozvodovosť v obci Miezgovce. Rovnako ako v prípade predchádzajúcich štatistík, je aj v tomto prípade problematické identifikovanie trendu. Na 1000 obyvateľov v SR roku 2004 pripadalo 5,18. Do roku 2014 mierne klesol počet na 4,93.

#### Počet sobášov

Obec Miezgovce	2004	2005	2006	2007	2008	2009	2010	2011	2012	2013	2014
Slovenská republika*	5,18	4,85	4,81	5,08	5,23	4,86	4,68	4,75	4,81	4,71	4,93
sobášnosť	2	1	2	1	1	1	0	2	2	2	2
hrubá miera sobášnosti	8,3	4,08	7,84	4	3,94	3,79	0	7,6	7,48	7,38	7,26

Zdroj: 20.7.2014, <http://px-web.statistics.sk/PXWebSlovak/>

\* na 1000 obyvateľov

V porovnaní so slovenskou štatistikou je sobášnosť v obci vyššia ako v prípade SR. V sledovanom období boli v obci evidované sobáše takmer v každom roku. V prípade rozvodovosti boli hodnoty evidované v roku 2004, 2007, 2009, 2012 a 2014. Uvedené pravdepodobne súvisí s pretrvávajúcou zlou ekonomickou situáciou regiónu a nízkou tvorbou pracovných miest. Dlhodobá nezamestnanosť v tomto prípade negatívne pôsobí na štruktúry rodiny.

#### Počet rozvodov

Obec Miezgovce	2004	2005	2006	2007	2008	2009	2010	2011	2012	2013	2014
Slovenská republika*	2,02	2,14	2,36	2,26	2,34	2,34	2,21	2,06	2,02	2,02	1,94
rozvodovosť	1	0	0	1	0	2	0	0	2	0	2
hrubá miera roz.	4,15	0	0	4	0	7,58	0	0	7,48	0	7,26
index rozvodovosti	50	0	0	100	0	200	0	0	100	0	100

Zdroj: 20.7.2014, <http://px-web.statistics.sk/PXWebSlovak/>

\* na 1000 obyvateľov





## Hustota obyvateľov

Nasledujúca tabuľka prezentuje hustotu obyvateľov na km<sup>2</sup>. Hustota obyvateľstva v obci je hlboko pod úrovňou Slovenska. Z dlhodobého hľadiska dochádza v obci k nárastu hustoty obyvateľstva. V roku 2004 dosiahla hustota hodnotu 27,54 a do roku 2014 stúpla na hodnotu 31,48.

Hustota obyvateľov na km<sup>2</sup> k 31.12. podľa územie a rok

Obec Miezgovce	2004	2005	2006	2007	2008	2009	2010	2011	2012	2013	2014
Slovenská republika	109,8	109,9	110,0	110,1	110,3	110,5	110,8	110,1	110,3	110,4	110,5
Trenčiansky kraj	133,7	133,5	133,3	133,3	133,3	133,2	133,1	132,0	131,9	131,7	131,5
okr. B. n. Bebravou	83,3	82,9	82,6	82,4	82,3	82,2	82,0	80,3	80,3	80,1	79,9
Obec Miezgovce	27,54	28	29,14	28,57	29,03	30,17	30,4	30,06	30,57	30,97	31,48

Zdroj: 20.7.2014, <http://px-web.statistics.sk/PXWebSlovak/>

## Veková štruktúra obyvateľstva obce

Nasledujúca tabuľka predstavuje vývoj počtu obyvateľov podľa 5 ročných vekových skupín.

Počet obyvateľov ku koncu obdobia (31.12.)

	2004	2005	2006	2007	2008	2009	2010	2011	2012	2013	2014
Spolu	245	250	251	251	265	268	267	264	271	271	280
0	0	3	1	1	3	0	3	3	4	1	4
1-4	6	6	7	5	5	10	6	8	10	11	12
5-9	17	11	13	14	15	11	15	14	11	12	13
10-14	15	14	13	13	15	17	13	10	14	14	14
15-19	17	23	21	21	22	18	17	15	14	16	17
20-24	15	17	19	16	17	19	23	22	23	22	20
25-29	22	20	17	20	21	21	20	22	16	17	18
30-34	24	26	26	25	22	20	17	15	20	21	20
35-39	14	13	14	17	24	25	27	24	25	25	20
40-44	19	21	21	19	17	17	17	19	20	21	28
45-49	12	10	12	15	18	21	22	23	22	17	17
50-54	17	20	17	16	15	13	11	11	16	19	22
55-59	17	19	18	19	21	20	22	20	17	16	15
60-64	15	11	15	12	13	17	18	19	22	25	21
65-69	10	13	13	13	14	13	10	13	11	10	14
70-74	6	6	7	7	9	10	14	14	13	12	12
75-79	8	7	6	7	6	6	5	9	8	10	9
80-84	8	3	4	5	4	4	4	2	5	2	3
85-89	3	7	7	6	4	5	0	0	0	0	1
90-94	0	0	0	0	0	1	3	1	0	0	0
95-99	0	0	0	0	0	0	0	0	0	0	0
100+	0	0	0	0	0	0	0	0	0	0	0

Zdroj: 20.6.2012, <http://px-web.statistics.sk/PXWebSlovak/>

K najvyššiemu nárastu došlo vo vekových skupinách od 40 – 44. Sledovanie jednotlivých vekových skupín je dôležité z hľadiska formovania ponuky služieb a formovania infraštruktúry v obci Miezgovce.

## Prognózy

V prípade, že sa doterajší trend zachová, v nasledujúcich 11 rokoch by malo dôjsť k nárastu počtu obyvateľov. Do roku 2025 by mal počet obyvateľov stúpnúť na 332.

Počet obyvateľov ku koncu obdobia (31.12.)

	2015	2016	2017	2018	2019	2020	2021	2022	2023	2024	2025
Spolu	283	288	292	297	301	305	310	316	320	326	332
0	3	4	4	4	4	5	5	5	5	6	6



1-4	11	12	13	13	14	14	15	16	16	17	17
5-9	12	12	12	11	11	11	11	11	10	10	10
10-14	13	13	13	13	13	13	13	13	13	12	12
15-19	15	14	13	13	12	12	11	10	10	9	9
20-24	23	24	25	26	26	27	28	28	29	30	30
25-29	18	17	17	17	17	16	16	16	15	15	15
30-34	17	16	15	15	14	13	12	12	11	10	9
35-39	28	29	30	31	32	34	35	36	37	38	39
40-44	22	23	23	23	24	24	24	25	25	26	26
45-49	23	24	25	26	27	27	28	29	30	31	32
50-54	16	16	16	16	16	16	17	17	17	17	17
55-59	17	17	17	17	17	16	16	16	16	16	15
60-64	24	25	26	27	29	30	31	32	33	34	35
65-69	12	12	12	12	12	12	12	12	12	12	12
70-74	15	16	17	17	18	19	20	21	22	22	23
75-79	9	9	9	9	10	10	10	10	11	11	11
80-84	2	2	2	1	1	1	1	2	2	3	4
85-89	1	2	2	3	4	4	5	5	5	6	7
90-94	1	1	1	1	1	1	1	1	1	1	1
95-99	0	0	0	0	0	0	0	0	0	0	0
100+	0	0	0	0	0	0	0	0	0	0	0

### Ďalšie demografické charakteristiky

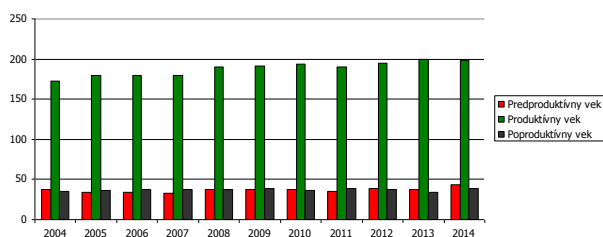
Najväčší podiel pripadá na obyvateľov v produktívnom veku, najmenší podiel na obyvateľov v poproduktívnom veku. V skupine v poproduktívnom veku bol zaznamenaný nárast. Za 11 ročné obdobie vzrástol počet obyvateľov o 4. V skupine v predproduktívnom veku bol zaznamenaný nárast (5 osôb). Počet obyvateľov v produktívnom veku zaznamenal nárast o 26.

#### Obyvateľstvo podľa štruktúry základných vekových skupín

	2004	2005	2006	2007	2008	2009	2010	2011	2012	2013	2014
Predproduktívny vek	38	34	34	33	38	38	37	35	39	38	43
Produktívny vek	172	180	180	180	190	191	194	190	195	199	198
Poproduktívny vek	35	36	37	38	37	39	36	39	37	34	39

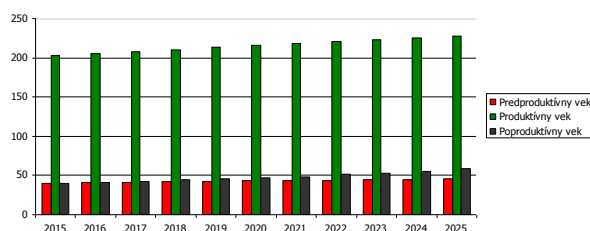
Zdroj: 20.6.2014, <http://px-web.statistics.sk/PXWebSlovak/>

#### Vývoj vekovej štruktúry obyvateľstva v sledovanom období



Ako prezentuje graf, za uvedených 11 rokov došlo k nárastu v každej vekovej skupine.

#### Predpokladaný vývoj počtu obyvateľstva do roku 2025





Do roku 2025 sa predpokladá nárast obyvateľov vo vekovej skupine predproduktívneho, produktívneho aj poproduktívneho veku.

#### Predpokladaný vývoj počtu obyvateľstva do roku 2025

	2015	2016	2017	2018	2019	2020	2021	2022	2023	2024	2025
Predproduktívny vek	40	41	41	42	42	43	43	44	45	45	46
Produktívny vek	203	206	208	211	213	216	218	221	223	226	228
Poproduktívny vek	40	42	42	44	46	47	49	51	52	55	58

Najviac ekonomicky činného obyvateľstva pripadá na vekovú skupinu od 40 do 44 rokov. Naopak najmenšiu skupinu ekonomicky aktívneho obyvateľstva tvoria obyvatelia od 55 do 59 rokov. Pokles v medzioročnom porovnaní 2004 až 2014 bol zaznamenaný v skupine 25 až 34 a od 55 do 59 rokov.

#### Ekonomicky aktívne obyvateľstvo podľa štruktúry veku a pohlavia k 2004 a 2014

Vek	2004	2014	rozdiel 2014 - 2004
15-19	17	17	0
20-24	15	20	5
25-29	22	18	-4
30-34	24	20	-4
35-39	14	20	6
40-44	19	28	9
45-49	12	17	5
50-54	17	22	5
55-59	17	15	-2
60-64	15	21	6

Zdroj: <http://px-web.statistics.sk/PXWebSlovak/>

Z ekonomického hľadiska je daná štruktúra vyhovujúca, nakoľko sa pomerne veľká časť ekonomicky činných obyvateľov pohybuje vo vekovej skupine od 20 do 49 rokov. Nasledujúca tabuľka prezentuje štruktúru ekonomicky aktívneho obyvateľstva podľa jednotlivých sektorov národného hospodárstva. Najviac obyvateľov je zamestnaných v službotvornom sektore a sekundárnom sektore – výroba (50).

#### Ekonomicky aktívne obyvateľstvo

	spolu	odchádzajúci za prácou	prim. sektor	sekund. sektor	terc. sektor	hosp. domácnosti
Miezgovce	126	105	10	50	52	86

Zdroj: Štatistický úrad SR, SOBD 2011,

Ako prezentuje tabuľka, pomerne veľká časť obyvateľov každodenne odchádza za prácou mimo obce Miezgovce – 105 obyvateľov.

#### Národnostná štruktúra obyvateľstva

Z hľadiska národnostnej štruktúry sa prevažná časť obyvateľov hlási k slovenskej národnosti – 94,83 %. Pri 2,58 % nebola zistená národnosť.

#### Bývajúce obyvateľstvo podľa národnosti

Ukazovateľ	SODB 2011	%
Slovenská	257	94,83
Nezistená	7	2,58

Zdroj: [www.statistics.sk](http://www.statistics.sk)

## 2.7. VZDELANIE A ZAMESTNANOSŤ

V obci Miezgovce majú najvyšší podiel vo vzdelanostnej štruktúre obyvateľstva občania s úplným stredným odborným vzdelaním (16,56 %) a s učňovským bez maturity (19,19 %).

#### Podrobná vzdelanostná štruktúra obyvateľov obce v roku 2012

dosiahnuté vzdelanie	počet	%
úplné stredné odborné (s maturitou)	53	19,56
vysokoškolské magisterské, inžinierske, doktorské	14	5,17
bez školského vzdelania	37	13,65
učňovské (bez maturity)	52	19,19



základné	43	15,87
stredné odborné (bez maturity)	33	12,18
úplné stredné všeobecné	10	3,69
nezistené	3	1,11
vyššie odborné vzdelanie	4	1,48
úplné stredné učňovské (s maturitou)	12	4,43
vysokoškolské bakalárske	3	1,11
vysokoškolské doktorandské	0	0,00

Zdroj: statistics.sk, 10.9.2014

Z hľadiska uplatnenia sa obyvateľstva na trhu práce má uvedená vzdelanostná štruktúra relatívne negatívny pomer. Z hľadiska ďalšieho vývoja je potrebné v obci ďalej zvyšovať počet obyvateľov s vysokoškolským vzdelaním a úplným stredným vzdelaním.

### Vývoj nezamestnanosti

Od roku 1989 sa na vývoji zamestnanosti začalo výrazne prejavovať spomalenie dynamiky hospodárskeho rastu. Obnova tvorby pracovných miest a zrýchlenie dynamiky sa prejavilo koncom 90. tých rokov minulého storočia. V súčasnosti pre celú ekonomiku je charakteristická vysoká miera nezamestnanosti a nízka tvorba nových pracovných miest. Svetová hospodárska kríza ovplyvnila nezamestnanosť v celej SR. Vývoj nezamestnanosti vo všeobecnosti zaznamenával až do roku 2008 klesajúci trend. Relatívny počet evidovaných nezamestnaných obyvateľov v obci a regióne prezentuje nasledujúca tabuľka.

Miera evidovanej nezamestnanosti podľa územie, pohlavie a rok v %											
	2003	2004	2005	2006	2007	2008	2009	2010	2011	2012	2013
Slovenská republika	15,56	13,07	11,36	9,4	7,99	8,39	12,66	12,46	13,59	14,44	13,5
Trenčiansky kraj	9,87	8,09	6,8	5,19	4,5	4,95	10,13	9,51	9,95	10,89	10,74
Okres B. n. Bebravou	13,94	9,59	9,09	6,23	5,01	5,27	9,71	9,34	10,03	12,27	11,59
Muži	16,78	10,04	9,63	6,40	5,06	5,60	11,39	9,97	10,74	13,37	12,02
Ženy	10,46	9,00	8,46	6,02	4,93	4,87	7,76	8,58	9,17	10,91	11,03

Zdroj: ÚPSVAR, 2003-2013

Vyššia miera evidovanej nezamestnanosti bola takmer počas celého obdobia v prípade mužskej populácie. V roku 2013 dosiahla úroveň 12,02 %. Najvyššiu úroveň dosiahla v roku 2003 (16,78 %). V absolútnom vyjadrení počet nezamestnaných neustále rastie. Nasledujúca tabuľka prezentuje vývoj miery nezamestnanosti v priebehu jednotlivých rokov.

Evidovaná miera nezamestnanosti v % v mesiacoch roka												
	január	február	marec	apríl	máj	jún	júl	august	septe.	október	novem.	dec.
2003	14,88	14,09	13,09	11,89	10,70	10,38	9,82	9,29	8,95	8,37	8,06	8,69
2004	14,57	14,24	13,33	12,85	11,99	11,60	10,98	10,55	10,05	9,42	9,09	9,59
2005	10,53	10,14	9,70	8,67	8,14	8,12	8,25	8,24	8,54	8,23	8,37	9,09
2006	9,30	8,97	8,73	8,08	7,37	7,46	7,29	6,51	6,52	6,22	5,97	6,23
2007	6,29	6,04	5,75	5,61	5,34	5,48	5,37	5,27	5,32	4,73	4,70	5,01
2008	5,01	4,75	4,47	4,10	4,17	3,73	4,06	4,01	4,33	4,28	4,61	5,27
2009	5,93	6,90	7,31	8,12	8,56	8,99	9,33	9,41	9,76	9,45	9,59	9,71
2010	10,47	10,52	10,64	9,89	9,56	9,33	9,51	9,20	9,94	9,38	9,04	9,34
2011	9,13	9,55	9,35	8,94	9,08	9,07	9,63	9,71	9,95	10,04	10,01	10,03
2012	10,38	10,38	10,38	9,96	9,54	9,93	9,95	9,62	10,10	11,03	11,67	12,27
2013	12,14	12,07	11,75	11,64	11,59	11,87	11,91	11,46	11,69	11,58	11,53	11,59

Zdroj: ÚPSVAR, 2003-2013

Najväčší počet nezamestnaných obyvateľov pripadal na skupinu vo veku od 35-49 a riziková skupinu nad 50 rokov. V tejto skupine podiel neustále narastá. K znižovaniu podielu dochádza v prípade skupiny od 15 do 24 rokov, kedy do roku 2013 klesol podiel na 21 %.

Počet uchádzačov o zamestnanie podľa veku v %
---



Okr. B. n. Bebravou	2003	2004	2005	2006	2007	2008	2009	2010	2011	2012	2013
15-24	24	22	23	21	19	20	21	21	22	23	21
25-34	24	23	24	24	22	24	24	25	25	22	23
35-49	33	33	31	32	32	32	30	28	28	29	29
50 a viac	19	22	22	24	26	24	25	26	25	27	27

Zdroj: 20.6.2014, <http://px-web.statistics.sk/PXWebSlovak/>

Významným ukazovateľom na trhu práce je doba evidencie nezamestnaných obyvateľov. Dve najväčšie skupiny tvorili nezamestnaní s dĺžkou evidencie od 4 do 6 mesiacov a v skupine nad 12 mesiacov. Z nej je najpočetnejšou skupinou skupina nezamestnaných od 13 do 18 mesiacov a nad 48 mesiacov.

Počet uchádzačov o zamestnanie podľa veku v %												
	do 3	4 - 6	7 - 9	10 - 12	nad 12	13 - 18	19 - 24	25 - 30	31 - 36	37 - 42	43 - 48	nad 48
2003	30,2	13,9	10,2	5,8	39,9	10,2	6,7	4,0	6,9	2,9	1,8	7,5
2004	24,6	16,2	6,6	5,6	47,0	12,4	5,6	6,1	4,0	2,6	6,3	9,8
2005	29,2	19,3	9,2	5,0	37,3	6,6	4,0	4,7	2,9	3,9	2,8	12,4
2006	28,4	15,1	7,7	4,9	43,9	8,5	5,2	4,0	1,9	3,7	2,7	17,9
2007	29,8	18,1	8,2	6,8	37,2	7,4	3,1	2,8	2,7	2,0	1,2	18,0
2008	40,5	19,6	7,9	3,8	28,2	6,4	3,2	2,6	1,0	1,0	1,3	12,7
2009	23,9	23,1	16,6	13,5	22,9	10,1	2,5	1,8	1,2	0,9	0,4	6,0
2010	23,3	20,5	10,0	8,6	37,5	13,6	10,0	4,9	1,4	1,0	0,8	5,8
2011	22,4	19,9	12,5	9,2	36,0	11,1	5,7	5,5	5,3	2,7	1,0	4,7
2012	20,3	23,6	11,2	7,7	37,2	9,8	7,4	4,1	2,8	3,3	3,7	6,1
2013	15,9	18,2	13,2	7,9	44,8	12,1	7,6	5,6	3,9	2,7	2,5	10,4

Zdroj: ÚPSVAR, 2003-2013

Negatívom je zvyšovanie počtu obyvateľov práve dlhodobo nezamestnaných nad 24 mesiacov, ktorí strácajú pracovné návyky. Nasledujúca tabuľka prezentuje vývoj nezamestnanosti podľa vzdelanostnej štruktúry uchádzačov. Najväčšou skupinou je skupina obyvateľov s nižším stredným vzdelaním a úplným stredným odborným vzdelaním.

Vzdelanostná štruktúra nezamestnaných v %											
	2003	2004	2005	2006	2007	2008	2009	2010	2011	2012	2013
Zákl. a bez vzdel.	20	13	14	16	9	14	11	7	9	13	13
Nižšie stredné	46	48	49	47	53	39	45	47	55	46	39
Úplné stredné	31	34	31	35	33	37	36	35	30	30	33
Vysokoškolské	3	5	6	3	6	10	8	10	5	11	15

Zdroj: 20.6.2014, <http://px-web.statistics.sk/PXWebSlovak/>

Obyvatelia so základným vzdelaním sa podieľali na nezamestnanosti 13 %. Z hľadiska typu boli najviac zastúpení nezamestnaní, ktorí sú už dlhodobo nezamestnaní. Pomerne veľkú skupinu tvoria aj absolventi stredných a vysokých škôl.

Uchádzači o zamestnanie podľa typu v %											
	2003	2004	2005	2006	2007	2008	2009	2010	2011	2012	2013
A	5,3	5,9	6,0	7,4	5,2	6,1	4,8	5,2	4,2	4,7	6,8
B	7,4	7,3	9,7	9,5	8,1	8,7	9,9	10,9	11,3	9,5	8,3
C	0,6	1,2	1,0	1,0	1,2	1,3	1,1	0,9	0,5	0,8	0,8
D	39,9	47,0	37,3	43,9	37,2	28,2	22,9	37,5	36,0	37,2	44,8

A Počet uchádzačov o zamestnanie so ZP

B Počet uchádzačov o zamestnanie - absolventi

C Počet uchádzačov o zamestnanie - mladiství

D Počet dlhodobo evidovaných uchádzačov o zamestnanie

Zdroj: ÚPSVAR, 2003-2013

## Verejné služby zamestnanosti

Na zabezpečovanie práva občanov na zamestnanie je zriadený ÚPSVaR ako verejnoprávna inštitúcia, ktorý v rozsahu svojej pôsobnosti, ako jeden z viacerých subjektov v súčinnosti s reprezentatívnymi organizáciami zamestnancov a zamestnávateľov vykonáva politiku zamestnanosti. ÚPSVaR je hlavnou inštitúciou realizujúcou politiku trhu práce, čo je systém podpory a pomoci občanom pri ich



začleňovaní na pracovné miesta na trhu práce formou sprostredkovania zamestnania, poskytovania poradenstva, prispôsobovaním profesijnej štruktúry nezamestnaných a zamestnancov pomocou rekvalifikácií, podporovanie vytváranie nových pracovných miest zamestnávateľmi pomocou poskytovania príspevkov v rámci aktívnej politiky trhu práce a poskytovaním podpory v nezamestnanosti. Pri poskytovaní verejných služieb zamestnanosti obec spolupracuje s ÚPSVaR v Partizánskom, pri vytváraní dočasných pracovných miest, ktoré sú nevyhnutným predpokladom zachovania pracovných návykov dlhodobo nezamestnaných. Obec spolupracuje rovnako aj pri realizácii aktívnej politiky trhu práce (APTP), v rámci ktorej sa pomocou nástrojov APTP predovšetkým podporuje vytváranie nových pracovných miest zamestnávateľmi, ako aj obcou samotnou. Obec v oblasti aktívnej politiky zamestnanosti dočasne zamestnáva nezamestnaných občanov v rámci aktivačných prác a malých obecných služieb. V prevažnej miere výkon týchto pracovných činností zahŕňa údržbu verejných priestranstiev.

## Štruktúra zamestnanosti

Reštrukturalizácia ekonomiky od konca osemdesiatych rokov mala významný dopad aj na zamestnanosť obyvateľstva v obci. Zmeny sa dotkli predovšetkým väčšiny priemyselných odvetví. Nasledujúca tabuľka prezentuje štruktúru pracujúcich podľa jednotlivých odvetví národného hospodárstva. Najväčšie zastúpenie majú v regióne priemyselné odvetvia, obchod, školstvo a verejná správa. Silne zastúpené je aj poľnohospodárstvo. Od roku 2003 sa podiel priemyslu na zamestnaní mierne zvýšil (5 %). Najvýraznejší pokles nastal v prípade školstva a poľnohospodárstva a lesníctva.

Štruktúra zamestnanosti podľa odvetvovej klasifikácie v %											
Okres B. n. Bebravou	2003	2004	2005	2006	2007	2008	2009	2010	2011	2012	2013
Poľn., poľov. a les.....	10	9	8	9	8	7	8	9	8	8	8
Priem. spolu (okrem stav.)	53	56	57	56	58	60	56	57	60	58	58
Priemyselná výroba	51	54	55	55	57	58	54	56	59	56	57
Stavebníctvo	4	3	3	3	3	3	6	2	3	3	2
Veľkoobchod a maloobchod...	2	3	2	3	3	4	6	5	8	7	8
Hotely a reštaurácie	1	1	1	1	1	1	2	1	1	1	1
Doprava, sklad., pošty a tel.	4	3	3	3	3	3	5	4	3	3	4
Finančné sprostredkovanie	0	1	1	1	1	1	1	1	0	1	1
Neh., prenájom a obch. činnosti	1	1	1	1	1	1	1	1	1	1	1
Ver. správa a obr., pov. soc...	5	4	4	5	5	5	3	6	5	6	4
Školstvo	12	11	11	11	11	10	7	8	7	8	8
Zdravotníctvo a sociálna pomoc	6	6	5	3	6	5	4	3	2	3	2
Ostatné spoločenské, ....	2	3	4	4	2	1	3	3	2	2	2

Zdroj: 20.6.2012, <http://px-web.statistics.sk/PXWebSlovak/>

Zdroj: 20.6.2012, <http://px-web.statistics.sk/PXWebSlovak/>

V obci sú obyvatelia zamestnaní hlavne v malých výrobných rodinných prevádzkach a v službách. Vzhľadom na veľkosť obce je pracovný trh obmedzený. Obyvatelia poskytujú nasledovné služby: obchodné služby a stavebná činnosť, doprava, servisné služby a iné.

## 2.8. BÝVANIE

Prevládajúcou funkciou obce Miezgovce je bývanie. Vybudovaná je individuálna bytová výstavba ako aj hromadná výstavba. Najväčší rozmach bytovej výstavby v obci je zaznamenaný v sedemdesiatych rokoch. Nasledujúca tabuľka prezentuje početnosť bytového fondu v súčasnosti.

Obývané byty a domy (2011)			
	byty		domy
	spolu	v rodinnom dome	
Obec Miezgovce	86	80	82

Zdroj: Štatistický úrad SR, SOBD 2011

V roku 2011 bolo v obci evidovaných 86 bytov. Perspektívne sa dá očakávať zvýšenie požiadaviek na návrat k tradičným formám hospodárenia. Je vhodné adaptovať existujúce objekty, umožniť ich rekonštrukciu, prístavbu, či iný spôsob úprav. V určitej únosnej miere môžu vznikať aj nové lokality (potreba individuálneho posúdenia), nevhodné však sú skupiny objektov väčšieho rozsahu, ktoré by nepriaznivo mohli ovplyvniť krajinnú štruktúru. V okolí intenzívne zastavaného územia obce – pozdĺž cesty III triedy, je vhodné uvažovať skôr s určitým útlmom a regeneráciou existujúceho fondu.



Nasledujúca tabuľka prezentuje počet neobývaných bytov podľa dôvodu neobývanosti. Najviac bytov bolo trvalo neobývaných z dôvodu rekreácie a iných dôvodov – 17 a 5 bytov.

#### Neobývané byty podľa dôvodu neobývanosti (2011)

zmena vlastníctva	rekreácia	nespôsobilé na bývanie	z iných dôvodov	s nezistenou obývanosťou
4	17	3	5	1

Zdroj: Štatistický úrad SR, SOBD 2011

Z hľadiska vlastníctva boli najpočetnejšou skupinou byty v osobnom vlastníctve v rodinných domoch (71). V bytovom dome je evidovaných 10 bytov v osobnom vlastníctve.

#### Byty podľa formy vlastníctva (2011)

vlastné v obyt. domoch	byty vo vlast. v rodin. domoch	obecné byty	družstevné byty	iné
10	71	0	1	2

Zdroj: Štatistický úrad SR, SOBD 2011

#### Veľkostná kategorizácia bytov

Nasledujúca tabuľka prezentuje štruktúru bytov podľa podlahovej plochy. Najviac bytov v obci Miezgovce disponuje plochou od 81 do 120 m<sup>2</sup>. Pomerne početne sú zastúpené aj byty s plochou viac ako 120 m<sup>2</sup>.

#### Byty podľa celkovej podlahovej plochy

Byty spolu	- 40 m <sup>2</sup>	40 - 80 m <sup>2</sup>	81 - 120 m <sup>2</sup>	120+ m <sup>2</sup>
v RD	1	18	50	11
v BD	0	4	0	0

Zdroj: Štatistický úrad SR, SOBD 2011

Z hľadiska počtu obytných miestností sú v obci najviac zastúpené byty s 3 a so 4 miestnosťami. Tretou najväčšou skupinou sú 5+ izbové byty. Byty s 5 + obytnými miestnosťami sú zastúpené v počte 18.

#### Byty podľa počtu obytných miestností

1	2	3	4	5+
1	7	41	19	18

Zdroj: Štatistický úrad SR, SOBD 2011

#### Vybavenosť bytov a iné charakteristiky

Nasledujúca tabuľka prezentuje vybavenosť bytov a domácností. Až 72 (RD) bytov v roku 2011 bolo napojených na vlastný zdroj pitnej vody. Bez vodovodu boli 3 byty.

#### Byty podľa zásobovania vodou v RD

v byte - spoločný zdroj	v byte - vlastný zdroj	mimo bytu	bez vodovodu
2	72	0	3

Zdroj: Štatistický úrad SR, SOBD 2011

#### Byty podľa zásobovania vodou v BD

v byte - spoločný zdroj	v byte - vlastný zdroj	mimo bytu	bez vodovodu
0	4	0	0

Zdroj: Štatistický úrad SR, SOBD 2011

Ďalšiu vybavenosť bytov/domácností, prezentujú nasledujúce tabuľky. Celkovo bolo v roku 2011 pripojených do siete internet 35 bytov, a pevnou linkou disponovalo 38 bytov.

#### Vybavenosť bytov a domácností v obci v RD

podľa vybavenosti domácností		podľa pripojenia		
mobilný telefón	PC/notebook	osobné auto	na pevnú tel. linku	na internet
58	33	48	38	33

Zdroj: Štatistický úrad SR, SOBD 2011

#### Vybavenosť bytov a domácností v obci v BD





podľa vybavenosti domácností			podľa pripojenia		
mobilný telefón	PC/notebook	osobné auto	na pevnú tel. linku	na internet	
4	2	1	0	2	

Zdroj: Štatistický úrad SR, SOBD 2011

Najviac bytov v obci Miezgovce je v súčasnosti vykurovaných prostredníctvom ústredného lokálneho kúrenia. Tento typ vykurovania je využívaný pri rodinných domoch. Iný typ vykurovania využíva cca. 37 bytov.

Obývané byty podľa typu kúrenia				
ústredné diaľkové	ústredné lokálne	iný	bez kúrenia	
4	34	37	0	

Zdroj: Štatistický úrad SR, SOBD 2011

V súvislosti s využívaným zdrojom energie je najväčší počet bytov zastúpených plynovým vykurovaním (61) a pevným palivom – 16 bytov.

Obývané byty podľa zdrojov energie					
plyn	elektrina	kvapalné palivo	pevné palivo	iný	žiadny
61	2	0	16	0	0

Zdroj: Štatistický úrad SR, SOBD 2011

Základným zámerom obce v oblasti bývania je zabezpečiť rozvoj bývania vo všetkých jeho zložkách. Stratégiu rozvoja bývania je potrebné založiť na usmerňovaní a zosúladiení verejných a súkromných aktivít, finančných, územných a ľudských zdrojov. Vychádzať je nutné pri tom zo schváleného Programu rozvoja bývania, Ministerstvom výstavby a regionálneho rozvoja SR vydaných Smerníc na poskytovanie dotácií na obstaranie nájomných bytov, na odstraňovanie systémových porúch bytových domov, zo schváleného zákona NR SR č. 607/2003 o Štátnom fonde rozvoja bývania, v znení neskorších úprav a k nemu schválených predpisov. Súčasťou obytných štruktúr je aj občianska vybavenosť, väčšinou jestvujúca. V návrhu sa predpokladá budovanie nových zariadení občianskej vybavenosti. V súvislosti s návrhom novej zástavby sa nepredpokladajú žiadne veľkoplošné asanácie. Strategickým cieľom bytovej výstavby by malo byť - dosiahnuť bežný európsky štandard. Bývanie pre mladé rodiny, obyvateľov žijúcich pod hranicou sociálneho minima a prestárlych občanov by malo byť porovnateľné so sociálnou výstavbou v krajinách EÚ.

## 2.9. PODNIKATELSKÉ SUBJEKTY A INŠTITÚCIE

V obci sa odporúča rozvíjať výroba a služby hlavne v týchto smeroch:

- rozvoj malých podnikov
- rozvoj cestovného ruchu a turizmu
- rozvoj terciárnej sféry (služby, obchod)

Nasledujúca tabuľka prezentuje vývoj počtu fyzických osôb podnikateľov. Do roku 2014 stúpol počet fyzických osôb na 30.

Fyzické osoby v obci											
o. Miezgovce	2004	2005	2006	2007	2008	2009	2010	2011	2012	2013	2014
Fyzické osoby – podn.	14	15	16	19	16	15	18	18	17	14	19
Živnostníci	14	15	16	19	16	15	18	18	17	14	19

Zdroj: DataCubes, ŠÚ SR, 2015

Nasledujúca tabuľka prezentuje počet podnikateľských osôb. Celkovo sú v obci činné 4 právnické osoby. Z celkového počtu boli 3 ziskové a 1 nezisková.

Právnické osoby v obci											
o. Miezgovce	2004	2005	2006	2007	2008	2009	2010	2011	2012	2013	2014
Právnické osoby spolu	4	5	5	5	5	5	8	8	7	6	7
Práv. osoby ziskové	2	3	3	3	3	3	6	6	5	3	4



Práv. osoby neziskové 2 2 2 2 2 2 2 2 2 3 3  
Zdroj: DataCubes, ŠÚ SR, 2015

V skupine ziskových subjektov došlo v sledovanom období k nárastu. Uvedené súvisí so samotným rozvojom obce a skvalitňovaním pokrytia občianskej vybavenosti a ekonomickej základne. V obci sú činní nasledovní podnikatelia:

Daniela Hudecová Miezgovce č.21/obchod s rozličným tovarom a pohostinstvo/ a sú tu traja súkromne hospodáriaci roľníci: Pavol Sečanský, Milan Sečanský a Ľubomír Sečanský.

### Pol'nohospodárska výroba

Z hľadiska pol'nohospodárskeho pôdneho fondu a pol'nohospodárskej výroby patrí riešené územie do administratívnej jednotky Miezgovce, ktorá je začlenená do okresu B. n. Bebravou, kraj Trenčiansky. Celková výmera pol'nohospodárskej pôdy je 306,9 ha, z čoho orná pôda zaberá 126,7 ha. Celkový podiel pol'nohospodárskej pôdy na celkovej výmere sa mierne znižuje. Podiel na celkovej výmere má pol'nohospodárska pôda 35,07 %.

Výmera pol'nohospodárskej pôdy v obci Miezgovce											
	2004	2005	2006	2007	2008	2009	2010	2011	2012	2013	2014
% z celkovej výmery	35,10	35,10	35,09	35,08	35,08	35,08	35,07	35,07	35,07	35,07	35,07
Pol'nohosp. pôda - spolu	307,2	307,2	307,1	306,9	306,9	306,9	306,9	306,9	306,9	306,9	306,9
- orná pôda	126,7	126,9	126,4	126,4	126,7	126,7	126,7	126,7	126,7	126,7	126,7
- záhrada	13,0	12,7	13,2	13,0	12,7	12,7	12,7	12,7	12,7	12,7	12,7
- ovocný sad	103,2	103,2	103,2	103,2	103,2	103,2	103,2	103,2	103,2	103,2	103,2
- trvalý trávny porast	35,10	35,10	35,09	35,08	35,08	35,08	35,07	35,07	35,07	35,07	35,07

Zdroj: DataCubes, ŠÚ SR, 2015

### Rastlinná výroba

Rastlinná výroba v regióne je zameraná na produkciu obilnín a zrnín. Produkcia zemiakov v priebehu časového obdobia výrazne klesla. V roku 2013 činila produkcia len 544 ton.

Produkcia vybraných pol'nohospodárskych plodín (t) podľa územie, druh plodiny a rok											
Okres B. n. Bebravou	2003	2004	2005	2006	2007	2008	2009	2010	2011	2012	2013
Zrniny	35182	48286	40522	34818	36423	47924	41421	32731	51618	44879	40685
Obilniny	35088	48084	40444	34677	36322	47901	41381	32715	51618	44877	40685
Olejníny	2025	3106	5485	6073	6036	7698	8753	7085	6546	5564	7419
Zemiaky	2271	2770	1998	1904	2199	1948	1892	1019	803	448	544
Cukrová repa	23136	23547	28716	25002	28444	27347	31482	35011	34807	27504	28339
Viacročné krmoviny	6254	10280	9323	10020	13171	13967	10902	10645	12714	12112	10840

Zdroj: DataCubes, ŠÚ SR, 2015

Nasledujúca tabuľka prezentuje hektárovú úrodu v regióne. Najvyššiu hektárovú úrodu majú cukrová repa a zemiaky.

Hektárová úroda podľa hospodárske rastliny											
Ok. B. n. Bebr.	2003	2004	2005	2006	2007	2008	2009	2010	2011	2012	2013
Zrniny spolu	4,0	5,3	4,0	4,5	4,9	6,3	5,7	5,0	6,6	5,8	5,3
Obilniny	4,0	5,3	5,0	4,5	5,0	6,4	5,7	5,0	6,6	5,8	5,3
Olejníny	1,8	3,2	3,1	2,9	2,9	3,6	3,6	2,6	3,1	2,5	3,4
Zemiaky	13,1	16,5	15,4	14,3	16,9	19,1	22,9	11,9	29,0	16,1	16,7
Cukrová repa	42,9	43,6	53,7	50,5	48,9	59,5	57,7	59,0	63,0	46,4	49,0
Viacr. krm. na or. p.	4,7	7,8	7,3	6,6	8,4	8,3	6,7	6,7	7,9	7,2	6,5

Zdroj: DataCubes, ŠÚ SR, 2015

### Živočišná výroba

Nasledujúca tabuľka prezentuje štruktúru a počty hospodárskych zvierat v okrese B. n. Bebravou. Z hľadiska živočišnej výroby sa okres zameriava hlavne na chov hydiny, ošipaných a hovädzieho dobytku.

Stav hospodárskych zvierat											
Ok. B. n. Bebr.	2003	2004	2005	2006	2007	2008	2009	2010	2011	2012	2013



Hovädzí dobytok	8265	8077	8046	7892	8440	8436	8122	7876	7853	7936	6772
Ošipané	26188	21111	19768	21320	12619	15592	17015	18390	17386	17648	19827
Ovce a barany	667	647	704	844	855	905	793	741	773	759	919
Kozy a capy	236	236	236	234	234	236	236	236	236	236	236
Kone	11	11	12	8	8	6	6	6	7	6	6
Hydina	68333	182981	114862	69008	155689	106690	74359	96192	34669	34631	64982

Zdroj: <http://px-web.statistics.sk/PXWebSlovak/>

Od roku 2003 došlo v regióne k poklesu počtu kusov hovädzieho dobytku. Ošipané boli do určitej miery tiež redukované. Nasledujúca tabuľka prezentuje intenzitu chovu v okrese.

Intenzita chovu hospodárskych zvierat												
Ok. B. n. Bebr.	2003	2004	2005	2006	2007	2008	2009	2010	2011	2012	2013	
Hov. dob. (na 100 ha poľ. p.)	45,6	47,4	48,5	47,5	51,6	51,4	50,1	48,7	48,3	48,4	41,4	
Kravy (na 100 ha poľ. p.)	17,6	18,2	18,8	18,3	21,4	20,4	20,5	20,5	20,3	19,5	15,8	
Ovce (na 100 ha poľ. p.)	3,7	3,8	4,2	5,1	5,2	5,5	4,9	4,6	4,8	4,6	5,6	
Ošipané (na 100 ha or. pôdy)	193,7	154,1	145,5	156,4	93,2	114,6	125,9	137,2	127,9	130,3	145,4	
Hydina (na 100 ha or. pôdy)	505,4	1335,6	845,2	506,2	1150,3	784,1	550,1	717,8	255,1	255,6	476,5	
Sliepky (na 100 ha or. pôdy)	229,7	226,7	228,6	227,8	229,5	248,9	250,0	252,2	248,7	249,3	247,9	

Zdroj: <http://px-web.statistics.sk/PXWebSlovak/>

K naintenzívnejšiemu chovu dochádza v prípade hydiny a ošipáných.

## 2.10. ŠKOLSTVO A VZDELANIE

Na základe zákona č. 416/2001 Z. z. o prechode niektorých pôsobností z orgánov štátnej správy na obce a na vyššie územné celky s účinnosťou od 1. 7. 2002 prešli materské školy, základné školy a základné umelecké školy do zriaďovateľskej pôsobnosti obcí a miest. V súčasnosti sa spoločenské a sociálne zmeny odzrkadlili aj v potrebách kapacít, ako aj racionalizačných opatreniach vzhľadom k ekonomike prevádzkovania týchto zariadení. Boli zredukované počty zariadení i v centre regiónu a záujmovom území. V obci sa v súčasnosti nenachádza žiadne vzdelávacie zariadenie.

### Trendy

Transformácia základného školstva si vyžaduje zmenu filozofie vzdelávania z direktívneho na tvorivo-humánne, musí sa zamerať na osobnosť žiaka a na celkový rozvoj jeho osobnosti. Preto je tak dôležitá kurikulárna transformácia, to znamená konštruktívna zmena v učebných plánoch a osnovách. Treba sa zamerať sa na to, čo je pre žiaka dôležité, netrvať na encyklopedických vedomostiach a memorizácii, ale sústrediť sa na to, aby žiak pracoval tvorivo, aby si vedel hľadať a dokázal nájsť informácie, ktoré potrebuje a nezaťažoval sa tým, čo nie je dôležité a čo si môže kedykoľvek nájsť na Internete, alebo v knižnici. Diverzifikácia ciest, spôsobov a metód vzdelávania. Je nevyhnutná diverzifikácia ciest, spôsobov a metód vzdelávania. Rodičia musia mať možnosť vybrať si školu, ktorá vyhovuje ich deťom či už je to škola štátna, súkromná, alebo alternatívna, to znamená, že tu musí existovať prostredie slobodnej voľby a právo na výber vzdelávacej cesty, musí existovať konkurenčné prostredie, ktoré bude hnacou silou pokroku.

## 2.11. SOCIÁLNA SFÉRA

Sociálne služby sa poskytujú v zariadeniach sociálnych služieb, ktorých zriaďovateľmi je obec, fyzické a právnické osoby, a ostatné orgány miestnej štátnej správy a samosprávy. Tie poskytujú sociálne služby v zmysle zákona NR SR č. 448/2008 o sociálnych službách z. z. v znení neskorších predpisov. Nasledujúca tabuľka prezentuje štruktúru sociálnej pomoci v obci.

Sociálna starostlivosť je občanom poskytovaná poskytovaním rôznych sociálnych dávok, ktoré vypláca ÚPSVaR vo B. n. Bebravou, opatrovateľskú službu občanom na to odkázaným zabezpečuje zo zákona obec. Obec v rámci originálnych samosprávnych kompetencií poskytuje opatrovateľskú službu obyvateľom obce. Obec poskytuje najmä tieto sociálne služby: opatrovateľská služba, dohľad nad nesvojprávnymi občanmi (spolupráca s okresným súdom), funkcia osobitného príjemcu sociálnych dávok, návštevy jubilujúcich starších občanov, stretnutia dôchodcov, uvítanie do života novorodencov obce a pomoc v krízových situáciách (živelná pohroma, rodinná tragédia....).

Nasledujúca tabuľka prezentuje kapacitu a dostupnosť sociálnych služieb v okrese B. n. Bebravou.



#### Sociálne zariadenia podľa typ ukazovateľa, rok a územie

Okres B. n. Bebravou	2003	2004	2005	2006	2007	2008	2009	2010	2011	2012	2013
Počet zariadení	3	4	4	4	5	4	5	6	5	7	7
P. m. k 31.12 spolu	157	140	146	152	152	151	150	152	152	152	154
P. m. v DD	108	130	135	135	135	134	135	130	130	120	30
P. m. v DSS pre postih. dos.	0	0	10	13	12	13	13	22	22	31	123
P. m. v DSS pre pos. deti	0	10	1	4	5	4	2	0	0	1	1

Zdroj: DataCubes, ŠÚ SR, 2015

#### Trendy

Sociálne služby pomáhajú v kritických situáciách jednotlivcom, rodinám alebo určitým skupinám občanov zvládnuť starostlivosť o seba alebo o domácnosť a podporujú tak pozitívnu spoločenskú atmosféru v komunite. Význam sociálnych služieb nie je dôležitý len vzhľadom na množstvo ľudí, ktoré ich potrebuje, ale hlavne preto, že bez ich pôsobenia by časť občanov nemala možnosť podieľať sa na spoločenskom živote, nebolo by možné uplatnenie ich ľudských a občianskych práv a dochádzalo by k ich sociálnemu vylúčeniu. Programové vyhlásenie vlády (ďalej len PVV) na roky 2010-2014 z augusta 2010 s hlavným odkazom Občianska zodpovednosť a spolupráca. V sociálnej oblasti sa vláda sústreďuje na podporu životnej úrovne obyvateľstva, a to aj v komplikovanej situácii prebiehajúcej hospodárskej krízy. Vláda SR nebude kopírovať sociálno-ekonomický model žiadnej inej krajiny, ale bude hľadať inšpiráciu v tých krajinách, ktoré dokázali v konkrétnych oblastiach rýchle a dlhodobo udržateľné úspechy. Vláda SR považuje za kľúčové vytvárať podmienky na zvyšovanie kvality života ľudí. Systém sociálnych služieb na Slovensku neprešiel po roku 1990 radikálnou zmenou. Politika všetkých doterajších vlád sa orientovala prevažne na udržanie prevádzky existujúcich pobytových zariadení bez toho, aby od nich požadovala vyššiu kvalitu poskytovaných služieb, efektívnejšie hospodárenie s verejnými zdrojmi, či väčšiu samostatnosť. Vyhlásený program humanizácie služieb v praxi znamenal len znižovanie kapacity zariadení, čo ešte viac zvýšilo napätie medzi ponukou a dopytom. Mnohé zariadenia nedosahujú základné priestorové normy ani po znížení kapacity. Jediným transformačným prvkom v systéme sociálnych služieb je zrušenie monopolu štátu na ich poskytovanie. Súkromní poskytovatelia sociálnych služieb v oveľa väčšej miere ako verejní študujú skúsenosti a nové trendy v krajinách Európskej únie. Súkromní poskytovatelia služieb však v súčasnosti ešte nezabezpečujú taký podiel služieb, aby výrazne ovplyvňovali a menili charakter celého systému. Vyššia dynamika rastu súkromných služieb sa nedosahuje aj kvôli vysokej organizačnej roztrieštenosti súkromných poskytovateľov. Budovanie sietí služieb jedným zriaďovateľom postupuje pomaly. Sociálne služby pre seniorov sú v každej krajine dôležitou časťou systému sociálnej ochrany a ročne sa vynakladá na systém značná časť finančných prostriedkov. Sociálne služby je možné poskytovať v domácom prostredí formou opatrovateľskej služby, resp. v zariadeniach pre seniorov. V niektorých krajinách sú služby decentralizované, v niektorých sú pod kuratelou štátu. Všetky krajiny prešli transformáciou v tejto oblasti (11.6.2012, [http://www.mesa10.sk/index.php?action=module&id=modcontent&content\\_id=261](http://www.mesa10.sk/index.php?action=module&id=modcontent&content_id=261)). Medzi hlavné trendy v poskytovaní patria:

- deinštitucionalizácia sociálnych služieb,
- postupné znižovanie kapacity zariadení sociálnych služieb,
- prevádzkovanie zariadení s nízkou kapacitou (zariadenia rodinného typu, zariadenia s kapacitou nižšou než 40 miest),
- transformácia veľkokapacitných zariadení na zariadenia s nižšou kapacitou,
- podpora terénnych a ambulantných sociálnych služieb a sociálnych služieb v zariadeniach s týždenným pobytom.
- individualizácia poskytovania sociálnych služieb na základe osobných potrieb prijímateľov,
- vymedzenie práv prijímateľa a povinností prevádzkovateľa
- legitimizácia kvality sociálnych služieb a formulovanie podmienok, ktoré majú kvalitné služby spĺňať (i keď nie sú známe podmienky hodnotenia kvality sociálnych služieb)
- rozšírenie spektra poskytovaných sociálnych služieb
- koncepčný prístup k plánovaniu a stratégii rozvoja sociálnych služieb, komunitnom rozvoji komunitného plánu a rozvoji terénnych sociálnych služieb ako nástroja poskytovania sociálnych služieb v obci (14.6.2012, <http://www.shr.sk/pages/casopishumanita/archiv/humanitaplus/P200905.pdf>).

#### Podpora zotrvania klienta v prirodzenom prostredí rozvojom terénnych sociálnych služieb

Dôvodom stanovenia tejto priority je skutočnosť, že terénne sociálne služby sú podľa dostupných štatistických údajov nedostatočne rozvinuté a na celom území Slovenska ide o sociálne služby, ktoré sú nedostatkové alebo úplne chýbajú. Rozvoj tejto formy sociálnej služby je v súlade s požiadavkami a princípmi uplatňovanými v ES v rámci modernizácie sociálnych služieb. V rámci tejto priority je nevyhnutné sa osobitne zamerať na terénnu sociálnu službu pre osoby odkázané na pomoc inej osoby, ktorej poskytovanie podľa dostupných údajov klesá aj napriek zvyšujúcemu sa dopytu po tejto sociálnej službe. Aj napriek tomu, že občan, ktorý o túto sociálnu službu požiada a splní hmotnoprávne podmienky poskytovania opatrovateľskej služby, jeho nárok často nie je uspokojený. Nemenej dôležité je zamerať sa na rozvoj tých terénnych programov a sociálnych služieb, ktorých cieľom je sociálna inklúzia znevýhodnených osôb z dôvodu nezabezpečenia základných životných potrieb.

#### Rozvoj ambulantných sociálnych služieb a pobytových sociálnych služieb v zariadení s týždenným pobytom

Zámerom stanovenia tejto priority je postupná deinštitucionalizácia sociálnych služieb, s prihliadnutím na potreby a schopnosti klienta, s cieľom poskytovať mu sociálne služby v jeho rodinnom alebo komunitnom prostredí. Poskytovanie ambulantných sociálnych služieb a sociálnych služieb v zariadení s týždenným pobytom umožňuje rozvíjať rodinné a spoločenské vzťahy klienta a primerane 13 jeho individuálnych schopností a možností aj jeho zaradenie sa do spoločenského a pracovného života.

#### Zvýšenie kvality a humanizácia poskytovaných sociálnych služieb prostredníctvom rekonštrukcie, rozširovania, modernizácie a budovania zariadení sociálnych služieb



Požiadavka humanizácie a modernizácie sociálnych služieb SR reaguje na trendy uplatňované EÚ v tejto oblasti, ktorých cieľom je zabezpečiť pre klientov kvalitné sociálne služby. V praxi to znamená zabezpečenie prístupnosti k sociálnym službám, a to aj z hľadiska prostredia, v ktorom sa sociálne služby poskytujú. Táto povinnosť vyplýva poskytovateľom sociálnych služieb aj priamo zo zákona o sociálnych službách a má umožniť prijímateľom sociálnych služieb prístup k fyzickému prostrediu, priestorom a budovám, v ktorých sa poskytujú sociálne služby a zabezpečiť minimálne požiadavky a štandardy bývania. Ide najmä o odstránenie architektonických bariér v priestoroch a budovách, v ktorých sa poskytujú sociálne služby a to v interiéroch, rovnako aj v exteriéroch a zabezpečenie ich materiálne technickej vybavenosti, najneskôr do 31. 12. 2013.

#### *Vzdelávanie zamestnancov v oblasti sociálnych služieb*

Jedným z cieľov novej právnej úpravy poskytovania sociálnych služieb je zabezpečiť ich profesionálny výkon a teda aj zvýšiť kvalitu poskytovaných sociálnych služieb. Jedným zo základných predpokladov dosiahnutia tohto cieľa je vzdelávanie zamestnancov sociálnych služieb v rámci potreby splnenia kvalifikačných predpokladov pre výkon sociálnej služby a zároveň ich ďalšie vzdelávanie a prehlbovanie kvalifikácie.

## 2.12. ZDRAVOTNÍCTVO

Obec nemá zriadený svoj zdravotný obvod. V obci sa žiadne zdravotnícke zariadenie nenachádza. Obyvatelia môžu využívať zdravotnícke služby v okresnom meste Bánovce nad Bebravou.

## 2.13. ŠPORT

Obyvatelia majú v obci dobré možnosti športového vyžitia. K dispozícii je hlavne futbalové ihrisko, ktoré aj intenzívne využívajú. V obci je vybudované viacúčelové ihrisko. Viacúčelové ihrisko s umelou trávou postavené je športová plocha určená výhradne na vykonávanie rekreačných športov ako sú tenis, volejbal, minifutbal, nohejbal, basketbal. Využívať viacúčelové ihrisko sú oprávnené všetky osoby na základe rešpektovania interných pokynov pre využívanie komplexu viacúčelového ihriska. Viacúčelové ihrisko je možné, v závislosti od klimatických podmienok a typov športov podľa ročných období, využívať: Pondelok – Nedeľa, v čase od 8,00 – 21,00 hod. (30.11.2015, <http://www.miezgovce.sk/viacucelove-ihisko.phtml?id3=47559>). V obci je činný športový klub "Partizán" - Miezgovce - družstvo dospelých a dorast. Ďalej je tu stolnotenisový oddiel a turistický klub "Slovenský orol".

#### **Štatistiky**

Najpopulárnejším športom dospelých Európanov je cyklistika, ktorú uprednostňujú Maďari, Slováci, Chorváti, Estónci, Lotyš a Litovčania. Ďalšou obľúbenou športovou disciplínou je beh (Slovensko – 45 %). Najobľúbenejším tímovým športom je futbal. Na Slovensku patrí medzi najrozšírenejšie športy rýchla chôdza – 47 % a bicyklovanie 22 %. Spomedzi športov detí najviac obľubujú futbal – 16 – 25 %), po ňom nasledujú basketbal, tanec a plávanie – 16 – 19 %). Ak športujú s deťmi aj rodičia, európske deti zvyčajne trávia voľný čas cyklistikou (47 % – Slovensko) a hraním hier, ako je naháňačka a schovávačka, ale aj tímovými hrami, napríklad futbalom alebo volejbalom (Slovensko – 47 %) a plávaním (Slovensko – 34 %) (12.6.2012, <http://tlacovespravy.wordpress.com/2012/06/01/prieskum-sport-v-zivote-mladych-europanov>). Nasledujúca tabuľka prezentuje vekovú štruktúru pravidelne športujúcich podľa pohlavia. Podporu športu je potrebné cielene smerovať podľa vývoja jednotlivých vekových skupín obyvateľov.

Veková štruktúra pravidelne športujúcich				
	ženy		muži	priemer
15-24	52		45	49
25-39	36		43	40
40-54	39		39	39
55-69	38		36	37
70+	18		48	33

Zdroj: 10.6.2012, [http://ec.europa.eu/public\\_opinion/archives/ebs/ebs\\_334\\_fact\\_sk\\_en.pdf](http://ec.europa.eu/public_opinion/archives/ebs/ebs_334_fact_sk_en.pdf)

Ako prezentuje predchádzajúca tabuľka, najsilnejšie skupiny pravidelne športujúcich sú od 15 do 24 a 25 do 39 rokov. Špeciálnu skupinu tvoria muži nad 70 rokov, ktorým je potrebné venovať patričnú pozornosť.

## 2.14. KULTÚRA

V obci zastrešuje kultúrne aktivity obecný úrad. Do organizovania kultúrnych podujatí sú zapojené všetky organizácie: Telovýchovná jednota, Dobrovoľnícky hasičský zbor, Slovenský orol, Cirkevné spoločenstvo a Klub dôchodcov. Na uskutočňovanie kultúrnych aktivít je k dispozícii obyvateľom v obci kultúrny dom. Uvedené stavby sú však v zlom technickom stave, nakoľko bola vybudovaná v roku 1958. Jeho kapacita je celkovo 200 osôb. Aj napriek zlému technickému stavu však budovy slúžia na uskutočňovanie pravidelných i nepravidelných kultúrnych aktivít. V obci sa nachádza verejná knižnica.



#### Verejná knižnica

	2003	2004	2005	2006	2007	2008	2009	2010	2011	2012	2013
knižnice	1	1	1	1	1	1	1	1	1	1	1
knižné jednotky	2 591	2 465	2 481	2 498	2 508	2 531	2 535	2 535	2 536	2 537	2 537
používatelia	56	36	33	31	25	34	97	97	97	27	19

Zdroj: DataCubes, ŠÚ SR, 2015

#### Kultúrne a historické pamiatky

V obci zvonička postavená na mieste staršej z r. 1757, v r. 1935. V r. 1997 vysvätená kaplnka v budove býv. školy.

#### Kultúrne podujatia

Z pravidelných kultúrnych akcií sa v obci usporadúvajú slávnosti pri príležitosti dňa detí, medzinárodného dňa žien, Jubilanti, oslavy SNP, hody a prvá písomná zmienka o obci, atď.. Okrem uvedených podujatí sa v obci organizujú oslavy oslobodenia obce, spomienka pri príležitosti vypálenia obce, príchod Mikuláša a 4 krát v roku tanečné zábavy.

#### Miestne zvyky

##### Zvyk pochovávaní basy

Vo fašiangový utorok popoludní prechádza po dedine sprievod karnevalových masiek so spevom a výskaním a na voza vezie basu ako symbol veselí. V sprievode sa niekedy objaví aj taká pozoruhodnosť, na ktorú sa pozerá všetko, čo je živé v dedine. Ako príklad možno uviesť koleso voza, ktoré bolo pripevnené priamo na konci oja z voza. Oje ťahal jeden kôň a koleso, tým, že bolo na konci šikmo naklonené a opieralo sa o zem sa pri pohybe otáčalo. Na kolese sedeli dvaja mládenci oblečení za medved'ov. Večer býva tanečná zábava trvajúca do polnoci, ktorá je vlastne karom za fašiangami. Pochovanie basy znamená koniec obdobia veselí a začiatok pôstu.

##### Zvyk Zelených Štvrtkov pred Veľkou nocou

Mládenci si vtedy volia mládeneckého richtára a po tejto voľbe nosia dievčatám lesných mravcov. Medzi mláďencov sa prijíma v 16 až 18 rokoch. Novopečení mládenci platia zápisné vo forme alkoholu. Nazývajú ich "bungári". Mládenci sa zhromaždia podvečer v krčme a potom idú so spevom do lesa. Býva to obyčajne do Hradského, na Drahlov, na Madáč. Tam urobí vatru a pri nej sa uskutočňuje prijímanie nových mláďencov. Toto prijímanie sa uskutočňuje tak, že budúci mládenci si stanú do radu a za každého z nich si stane jeden maládenec ako krstný. Mládenecký richtár ich slávnostne pasuje za mláďencov. Potom sa uskutočňuje voľba mládeneckého richtára. Volí sa hlasovaním a stačí väčšina prítomných hlasov. Nového richtára potom podrobujú skúškam, či je schopný zastávať funkciu. Napríklad musí viesť určitý podľa vône druh alkoholu. Keď sa vypije podstatná časť alkoholu a dohorí oheň, je to obyčajne po polnoci, ide sa po mravcov. Mravcov aj s mraveniskom naberajú "bungári" obyčajne holými rukami do vriec a potom potichu ich všetci roznášajú po dedine do domov, kde bývajú dievčatá. Syjú ich na okenné rámy, na prah dverí a niekedy sa stáva, že keď je otvorené okno, tak aj do izby.

##### Zvyk Veľkonočných pondelkov

V minulosti začínala oblievačka už včasne zrána, keď všetci mládenci hneď po muzike šli s hudbou po dedine z domu do domu, tam kde mali dievčatá. Najprv šiel do domu mládenecký richtár a požiadal o dovoľenie okúpať dcéru. Po dovoľení kúpali všetci mládenci vodou, často aj plnými vedrami. Po kúpačke ich domáci pohostili napečenými koláčmi a alkoholom. Ráno okolo ôsmej hodiny začnú chodiť najmenší kupači s voňavkami a menšie mládenecké skupiny. Dostávali v minulosti maľované vajčka a pár halierov. Teraz obyčajne najmenší čokoládové kraslice a korunu a mládenci vypit'. Tesne pred poľudníom a často aj popoludní chodia kúpať ženáci, ktorí kúpajú vodou obyčajne len v rodine.

##### Stavanie májov

V noci pred prvým májom stavajú mládenci svojim dievčatám máje. Obyčajne je to jedľa vysoká asi 20 metrov. Jedle sa nosili v minulosti prevažne na plecích, často dosť zďaleka, napríklad z lesa Kalaucová. Chodilo sa po ne v noci, aby ich hájnik neprichytil. V súčasnosti sa vozia na traktore alebo konským povozom z Jedliny. Z jedle pred stávaním odstránia kôru až po vrcholec, kde nechajú niekoľko konárov, ktoré ozdobia stužkami. V minulosti do vrcholca mája, ktorý stál uprostred dediny pri zvoničke uväzovali fľašu alkoholu. Súťažili, kto sa prvý vyškríabe na vrcholec a kto to prvý dokázal získal plnú fľašu. V posledný deň mesiaca mája mládenci s harmonikou spúšťali máje dolu. Máje predali, obyčajne z nich boli dobré hrady na strechu a za získané peniaze bola večer zábava.

##### Hody

Sú najviac dodržiavaným zvykom. Bývajú obyčajne v poslednú augustovú nedeľu. V každom dome sú vtedy pripravení privítať hostí. Zvyčajne sú to príbuzní, ktorí už v dedine nebyvajú a niekedy sú návštevy aj zo Zámoria. Od rána chodia po sviatočne upravenej dedine hudobné skupiny Cigánov, ktoré vyhrávajú po domoch na želanie. Po zahraní im obyčajne hlava rodiny dá niečo vypit' a pár korún. Okrem nich chodia aj ženy Cigánov po domoch, kde im dajú domáci koláče. Večer býva hodová zábava, ktorá sa v súčasnosti uskutočňuje v Kultúrnom dome. Prv bývali zábavy na hornom konci dediny na Prasličke, kde bolo vybudované "sólo" (30.11.2015, <http://www.miezgovce.sk/miestne-zvyky.html?id3=18768>).

#### Štatistiky





Celkové využívanie klasických kultúrnych statkov monitoring meria frekvenciami návštev a nákupov počas roka. Z hľadiska využívania kultúrnych hodnôt sú na prvých dvoch miestach literatúra a film. Knihu si raz za mesiac kúpilo vo všetkých sledovaných rokoch 7,8 % obyvateľov, raz za pol roka temer 30 % obyvateľov a raz za rok viac ako 40 % obyvateľov. Návštevnosť filmových predstavení býva vyrovnaná; mierne vzrastá. Výsledky monitorovania poukazujú aj na dlhodobu vyrovnaný záujem o divadelné predstavenia. Počet pravidelných návštevníkov, ktorí navštevujú divadlo raz za mesiac, ale aj počet tých, ktorí navštívili divadlo raz za pol roka, je dlhodobo stabilný. Systematicky rastie návštevnosť koncertov vážnej a populárnej hudby. Existuje aj málopočetná skupina pravidelných návštevníkov (3 - 4 % respondentov), ktorí navštevujú koncerty každý mesiac. Pritom sa dlhodobo zvyšuje počet tých, ktorí navštívili koncert raz za pol roka alebo jedenkrát za rok. Je to zrejme vyvolané rastúcim záujmom o koncerty populárnej a alternatívnej hudby. Segment prezentovania zbierok a ochrany kultúrneho dedičstva v monitoringoch reprezentujú výtvarné a iné umenia, ľudové a tradičné umenie a múzejníctvo. V tomto segmente u nás prevažujú príležitostné a sezónne formy spotreby, ktoré možno v monitoringu posudzovať len množstvom návštev za rok. Návšteva folklórnych podujatí a múzeí je okrem toho pre väčšinu našich občanov charakteristickou dovolenkovou kultúrnou aktivitou, ktorá priamo súvisí s dynamikou cestovného ruchu (12.6.2012, <http://www.nocka.sk/uploads/fd/c5/fdc56b5295544adb7e3625632921405f/4-monitoring-vysledkov-kp-2005-2008-no6-7-2009.pdf>).

### Trendy

Komplex opatrení na podporu súkromnej voľby domácností by mal v budúcnosti:

- stimulovať lepšie „previazanie“ súkromných výdavkov domácností s verejnými zdrojmi podpory kultúry. Určitá časť tejto podpory kultúrnych zariadení ponúkajúca svoje aktivity pre verejnosť musí byť variabilná, závislá od toho, či vyvolala odozvu, ktorá sa prejavuje vo veľkosti návštevnosti ap. Akými metódami to prepočítať je iná otázka: či u divadiel napr. podľa počtu obsadenosti ponúkaných miest, počtu repríz ap. Pokračovať by sa malo sofistikovanejšie s experimentom „kultúrnych poukazov“
- zefektívniť systém dlhodobiejšieho viazania subjektu stimulovaného trhového dopytu (cieľových skupín súčasných i budúcich „spotrebiteľov“ kultúry so stimulovanou trhovou ponukou kultúrnych inštitúcií
  - rozšíriť systém permanentiek
  - rozšíriť systém kultúrnych poukazov aj pre zamestnancov súkromných a verejných inštitúcií (a dotáciami ich kryť zo sociálneho fondu a u firiem aj z iných zdrojov)
  - uplatňovať bonusové body na cenu vstupenky, za ktoré návštevník po určitom počte dostane bezplatnú (alebo výrazne zľavnenú) vstupenku
  - last minute zľavy na očakávanú nevyužitú ponuku
  - zaviesť výrazne diferencované ceny na dopoludňajšie a popoludňajšie predstavenia (s prioritou pre dôchodcov a deti aj so sprievodom)
- zlepšiť využívanie stykov s podnikovým svetom ekonomiky pri podpore ich firemnej identity aj návštevou kultúrnych zariadení
- podporiť „umelecké školenie“ detí mimo školy ako budúcich aktívnych subjektov trhového dopytu zavedením odpodateľnej položky z daňového základu domácnosti za tieto výdavky
- radikálne zlepšiť celý systém marketingu verejných kultúrnych inštitúcií (vo väzbe na odporúčanie č. 1 a č. 3)
- radikálne zlepšiť strategický manažment kultúrnych inštitúcií (v prepojení na prognózovanie ich vývoja, na manažment rizika podmienok ich ekonomického vývoja atď.)
- významne zlepšiť systém školskej a mimoškolskej výchovy mládeže ku kultúre (12.6.2012, <http://www.nocka.sk/uploads/fd/c5/fdc56b5295544adb7e3625632921405f/4-monitoring-vysledkov-kp-2005-2008-no6-7-2009.pdf>).

## 2.15. UBYTOVACIE ZARIADENIA

V súčasnosti sa v obci nenachádza špecializované ubytovacie zariadenie. Návštevníci obce majú možnosť ubytovať sa aj na súkromí, resp. v chatách nachádzajúcich sa v katastrálnom území obce. V prípade potreby možno využiť ako ubytovacie zariadenie priestory kabín TJ s kapacitou 20 osôb ako aj priestory v kultúrnom dome. Obec má k dispozícii vojenský stan s kapacitou 30 osôb.

## 2.16. STRAVOVACIE A REŠTAURAČNÉ SLUŽBY

Priamo v obci sa nenachádza stravovacie zariadenie. V obci sa nachádza aj prevádzka pohostinského odbytového strediska.

## 2.17. CESTOVNÝ RUCH

Obec leží na severe Nitrianskej pahorkatiny medzi pohoriami: na severe a východe sú to Strážovské vrchy, na západe Považský Inovec a z južnej strany sa otvára do údolia rieky Bebravy. Oddych a rekreačné športy ponúkajú okolité pohoria. V severozápadnej oblasti patria medzi najobľúbenejšie turistické ciele vrchy Bradlo, Kňazí stôl a Udrina, vo východnej Ostrý vrch a Jankov vršok s lesmi, ktoré sú bohaté na huby. Vodná nádrž Prusy je vyhľadávaným miestom oddychu a tiež bohatým zdrojom rýb. Kultúrne pamiatky v meste sú po rekonštrukcii v dobrom stave. K najvzácnejším patrí kostol sv. Mikuláša z 15. stor., ale zaujímavá je aj socha sv. J. Nepomuckého, meštiansky dom, pamätný dom J. Jesenského, synagóga. Medzi významné pamiatky mikroregiónu patrí aj rokokový kaštieľ v Dvorci, kostol vo Veľkých Chlievanoch, zvonička v Miezgovciach a archeologické nálezisko Turecké hroby



medzi Brezopolpmi a Miezgovcami. V okolí obce sa nachádzajú hlavne nasledujúce atraktivity cestovného ruchu:

#### *Chránené územie Rokoš*

Chránené územie Rokoš, Uhrovské Podhradie. Výmera územia je 460,41 ha a nachádza sa v katastrálnom území Uhrovské Podhradie. Celá skupina Rokoša je pokrytá bučinami. Borovica sosna má v tejto oblasti prirodzené rozšírenie. Z rastlín sa tu uplatňujú zvoncovník, repíček repíkovitý, prvosienka holá a iné.

#### *Hrad Uhrovec*

Zrúcaniny hradu vypínajúce sa vo výške 591 mnm, na bočnom hrebeni Nitrických vrchov, neďaleko obce Uhrovské podhradie v ťažšie dostupnom teréne. Neskororománsky hrad vznikol pravdepodobne medzi rokmi 1251 až 1293. Možno predpokladať, že na stavebnom vývoji hradu sa podieľal Matúš Čák, ktorý ho v r.1295 prevzal od Petra, syna Bašu. V r.1389 daroval hrad a rozľahlé majetky cisár Žigmund Stiborovi zo Stiboríc, najbohatšiemu magnátovi západného Slovenska, ktorý hrad rozšíril. V 15. a 16. storočí sa viedli o hrad majetkoprávne spory a často menil majiteľov, až napokon pripadol Zayovcom. Pre hrad začalo obdobie hospodárskej aktivity, čo sa opäť prejavilo na stavebných úpravách hradu. V období renesancie stál hrad bokom od centier veľkých bojových akcií. Vyhli sa mu turecké výboje, aj vnútorné nepokoje, ktoré ťažko postihli okolité teritórium. Zayovci sústredili svoj život do pohodlného, monumentálne upraveného kaštieľa v Uhrovci a na hrade udržiavali iba strážne a hospodárske objekty. Hrad postupne pustol a menil sa na ruinu.

#### *Obec Uhrovec*

Obec Uhrovec, je písomne známa od roku 1258. V minulosti mala obec poľnohospodársky ráz, postupne nastal rozvoj remesiel a priemyslu. V Uhrovci sa narodilo, žilo a pôsobilo veľa významných osobností kultúrneho a politického života, spomedzi ktorých vynikajú národovec L. Štúr a politik A. Dubček. Ich rodný dom bol roku 1965 vyhlásený za národnú kultúrnu pamiatku. V priebehu roka ho navštívi množstvo domácich a zahraničných hostí. V roku 2004 bolo v obci zriadené Uhrovské múzeum, ktoré má 7 expozícií venovaných histórii, osobnostiam obce, tradíciám a zvyklostiam ľudu mikroregiónu.

#### **Trendy v cestovnom ruchu**

Európska komisia cestovného ruchu (ETC) v roku 2004 označila za hlavné faktory ovplyvňujúce rozvoj CR demografiu, zdravie, uvedomelosť a vzdelávanie, voľný čas, cestovné skúsenosti, životný štýl, informačné technológie, dopravu, trvalo udržateľný rozvoj a bezpečnosť. Počet starších ľudí v Európe neustále rastie. Mnoho seniorov odchádza do predčasného dôchodku, má vyššie disponibilné príjmy, teší sa lepšiemu zdraviu. To má za následok rýchlejšiu rast dopytu tejto kategórie ľudí po cestovnom ruchu. Zdravotné povedomie návštevníkov je čoraz väčšie a ovplyvňuje najmä voľbu cieľového miesta a životný režim počas dovolenky. Čoraz populárnejšou je dovolenka spojená so vzdelávaním. Pri plánovaní dovolenky má významnú rolu história, umenie a kultúrne podujatia. Súčasná spoločnosť kladie zvýšené nároky na ľudí a ich denný režim, čo sa prejavuje v raste nárokov na voľný čas a možnosti oddychu. Rastie aj pragmatickosť návštevníkov v CR, ich sebaistota, požiadavky a znalosť vlastných práv, čo súvisí s predchádzajúcimi skúsenosťami. Rastie podiel kritických názorov na kvalitu a dôraz sa kladie na pomer kvality a ceny. Rastie význam internetu, ktorý umožňuje nielen vizuálnu prezentáciu, ale aj priamy nákup produktov cestovného ruchu. V dopravných službách sa do popredia dostáva záujem o cestovanie železnicou, a najmä vysokorýchlostnými vlakmi. Rastie aj sieť nízkotarifných leteckých spoločností, zatiaľ čo cestné siete sa stávajú preťažené a klesá podiel klasického cestovania. Medzi populáciou naďalej rastie environmentálne povedomie, čo ovplyvňuje rast záujmu o cieľové miesta rozvíjajúce na základe trvalej udržateľnosti. Aktuálne trendy v cestovnom ruchu – rast záujmu o kvalitu, luxus, pohodlie a bezpečie, – záujem o relax, uvoľnenie, aktívnu dovolenku, pobyty wellness a pobyty v kúpeľoch, – dopyt po produktoch pre jednu osobu, – rast záujmu o krátkodobé pobyty v zahraničí, – individuálne organizovaná dovolenka zameraná na kultúru, umenie a históriu (rast záujmu o strednú a východnú Európu), – potreba ponuky cenovo dostupných produktov, – spokojnosť zákazníkov sa prejavuje v ich opätovnom návrate, – rast záujmu o osobnejší prístup v poskytovaní služieb (malé rodinné podniky), – úzka špecializácia poskytovateľov služieb na produkt pre vybranú cieľovú skupinu, – trend „späť k začiatkom“, ktorý súvisí s preferenciami tráviť jednoduchšiu dovolenku (ubytovanie v hoteli nahradiť ubytovaním v bungalove, resp. stane), – nezáujem o sprostredkovanú organizáciu dovolenky oproti zvýšenému záujmu o priame rezervovanie a nákup služieb prostredníctvom internetu (12.6.2012, <http://www.tophotelierstvo.sk/domaci-cestovny-ruch/turizmus/hotelierstvo-v-e-a-na-slovensku/>).

## **2.18. REKAPITULÁCIA ROZPOČTU OBCE ZA ROKY 2009 – 2014**

Nasledujúca tabuľka prezentuje štruktúru príjmov a výdavkov obce.

Hospodárenie obce celkom						
	2009	2010	2011	2012	2013	2014
Bežné príjmy	69 426,86	57 791,01	70 110,00	82 229,29	74 529,16	81 629,48
Bežné výdavky	68 856,76	57 596,48	66 350,04	82 501,34	59 561,09	88 119,94
Kapitálové príjmy	7 056,29	118 744,34	16 624,20	1 775,00	0,00	26,56
Kapitálové výdavky	30 656,80	143 686,02	21 884,51	1 775,00	0,00	0,00
Príjmy finančných operácií	5 937,72	141 365,83	9 464,64	17 079,00	168,25	10 260,02
Výdavky finančných operácií	1 327,80	120 204,92	4 821,00	6 736,00	4 536,00	3 636,00
Príjmy celkom	82 420,87	317 901,18	96 198,84	101 083,29	74 697,41	91 916,06
Výdavky celkom	100 841,36	321 487,42	93 055,55	91 012,34	64 097,09	91 755,94

Zdroj: OcÚ Miezgovce, 2015



## 2.19. SAMOSPRÁVA

Vzťah samospráva – občan si vyžaduje vypracovať Opatrenie klientského prístupu riešiaci ako, vzťah zamestnancov úradu, tak aj poslancov ku občanom a návštevníkom obce.

### Manažment a správa obce

Súčasná zariadenia verejnej správy a administratívy reprezentuje obecný úrad. Obecný úrad je výkonným orgánom obecného zastupiteľstva a starostu obce Miezgovce. Obecný úrad zabezpečuje organizačné a administratívne veci obecného zastupiteľstva a starostu obce, ako aj orgánov zriadených obecným zastupiteľstvom.

Nasledujúca tabuľka prezentuje príslušnosť obyvateľov k jednotlivým úradom špecializovanej štátnej správy.

#### Príslušnosť k obyvateľom k úradom ŠŠS

Sídlo matričného úradu	Bánovce nad Bebravou
Sídlo pracoviska daňového úradu	Bánovce nad Bebravou
Sídlo pracoviska Obvodného oddelenia policajného zboru	Bánovce nad Bebravou
Sídlo Okresného súdu	Bánovce nad Bebravou
Sídlo Okresného riaditeľstva Hasičského a záchranného zboru	Bánovce nad Bebravou
Sídlo pracoviska obvodného úradu	Bánovce nad Bebravou
Sídlo Územnej vojenskej správy	Trenčín
Sídlo územného Úradu práce, sociálnych vecí a rodiny	Partizánske
Sídlo Obvodného úradu životného prostredia	Bánovce nad Bebravou
ŠÚ SR	

## 2.21. IDENTIFIKÁCIA HLAVNÝCH VONKAJŠÍCH FAKTOROV ROZVOJA ÚZEMIA A ANALÝZA VPLYVU VONKAJŠIEHO PROSTREDIA NA VÝVOJ SITUÁCIE V ÚZEMÍ

Obec Miezgovce je súčasťou Vyššieho územného celku Trenčín. Táto časť identifikuje hlavné faktory vonkajšieho prostredia, ktoré priamo alebo nepriamo ovplyvňujú vývoj samotnej obce. Trenčiansky kraj je ostatný vidiecky, konkurencieschopný, rýchlorastúci, priemyselný región SR s perspektívou konkurencieschopného regiónu na úrovni SR, s vysokou atraktivitou a pozíciou pre investorov, s dlhodobou podpriemernou mierou nezamestnanosti, ale mimo centra rozvojových aktivít EÚ a s možnosťou cezhraničnej spolupráce s Českou republikou. Na základe ekonomickej štruktúry sa TSK považuje za priemyselný región. Má dlhú tradíciu najmä v oblasti chemického (gumárenského), textilného a strojárského priemyslu (stále v procese reštrukturalizácie). V regióne sa rozvíjajú aj progresívne odvetvia, ako je napríklad elektrotechnická výroba, kde smerujú aj významné zahraničné investície a dodávky pre automobilový priemysel. V kraji sú 4 priemyselné parky s prevahou strojárského priemyslu. Z hospodárskeho hľadiska má kraj dve výrazne odlišné oblasti oddelené Považským Inovcom, a to Považie a Ponitrie. Na Hornej Nitre je najvýznamnejšia banícka oblasť Slovenska, na Považí dominuje strojárstvo a textilný priemysel. V súčasnosti sa radí medzi ekonomicky najsilnejšie kraje Slovenska. Je tiež mimoriadne aktívny v oblasti podnikania MSP. TSK nepatrí medzi najnavštevovanejšie kraje SR, a to aj napriek tradícii kúpeľníctva. Má nízku ubytovaciu kapacitu a dosiahol jednu z najnižších návštevností (8,1 %) po TTK a Trenčianskom kraji. Celkom možno očakávať, že TSK má šancu si aj vďaka novým PZI udržať pozíciu pomerne hospodársky a sociálne stabilného regiónu a bude sa pomaly približovať k úrovni priemeru EÚ 27. V priemyselnej výrobe bude viac dominovať strojársky a možno elektrotechnický priemysel, prostredníctvom inovácií aj pozícia chemického priemyslu by mohla byť udržateľná, ohrozená je pozícia textilného priemyslu a baníctva.

Inovačný potenciál regiónu by sa mal v budúcnosti zamerať na inovácie v elektrotechnickom priemysle a chemickom, a predovšetkým v oblasti lesného hospodárstva, poľnohospodárstva a pod. TSK disponuje veľmi dobre rozvinutým systémom cestnej a železničnej dopravy. Kraj križuje medzinárodná významná železničná trať spájajúca Maďarsko/Rakúsko - Bratislavu - Trenčín - Košice - Poľsko. Región je tiež napojený aj na železničnú sieť Českej republiky (Trenčín - Brno). Krajom prechádza aj významný cestný koridor Bratislava - Trenčín - Žilina. Najvýznamnejší je diaľničný ťah D1, vybudovaný po Považskú Bystricu. Krajom prechádza viac ako pätina (80,3 km) diaľničných ťahov Slovenska. Prírodné zdroje TSK sú bohaté a rôznorodé, veľký význam majú zdroje minerálnych vôd využívaných najmä v kúpeľníctve (NSRR, 2012, s.64-68).



### Charakteristika špecifických stránok regiónu

V porovnaní s regiónmi vyspelých krajín EÚ a regiónmi SR možno konštatovať, že TSK využíva iba čiastočne svoj rozvojový potenciál. Najvýraznejšie rezervy sa nachádzajú v nedostatočnej úrovni využívania inovačného potenciálu najmä v chemickom, strojárskom a elektrotechnickom priemysle a IKT. V porovnaní so svetovými trendmi zvyšovania kvality verejných služieb cestou informatizácie a s vývojom v okolitých krajinách je úroveň informatizácie TSK nízka. Za najväčší rozvojový potenciál regiónu TSK možno považovať:

- výhodnú geografickú polohu medzi rýchlorastúcimi regiónmi SR,
- priemyselnú tradíciu a dobrú exportnú výkonnosť, diverzifikovanú odvetvovú infraštruktúru s vybudovanou energetickou sieťou,
- dostatok kvalifikovanej pracovnej sily,
- vysoký podiel malého a stredného podnikania v rámci hospodárskej štruktúry, vysoký stupeň flexibility malého a stredného podnikania,
- vysoká odborná úroveň pracovníkov vo všetkých oblastiach poľnohospodárstva, lesníctva a potravinárskeho priemyslu,
- existencia konkurencieschopných výrobkov (poľnohospodárstvo).

### Konkurenčná výhoda

Konkurenčná výhoda TSK je tvorená priemyselnou tradíciou, výhodnou geografickou polohou, nadregionálnymi väzbami, dostatkom kvalifikovanej pracovnej sily a konkurencieschopným poľnohospodárstvom a predpokladom pre rozvoj vysoko sofistikovaných služieb podporujúcich aj rozhodujúce priemyselné odvetvia.

### Strategické ciele:

1. zvyšovať produktivitu a konkurencieschopnosť priemyslu a služieb,
2. rozvíjať ľudské zdroje a zvyšovať ich adaptabilitu a vytvárať dostatok nových pracovných miest v odvetviach s vyššou pridanou hodnotou,
3. zvyšovať efektívnosť poľnohospodárskej produkcie a kvalitu života vidieckej populácie,
4. rozvíjať nové ekologicky orientované služby a MSP,
5. vybudovať rýchlostnú komunikáciu R2,
6. využiť geotermálne pramene pre ďalší rozvoj tradičného kúpeľníctva.

### Očakávané dopady:

- zvýšenie využívania regionálnych zdrojov a vnútorného potenciálu regiónu,
- rast zamestnanosti v sektore služieb,
- vznik nových väzieb medzi sektormi, odvetvami na regionálnej i medzinárodnej úrovni,
- rozvoj vidieka,
- zhodnotenie potenciálu v oblasti poľnohospodárstva a lesného hospodárstva,
- zlepšenie kvality životného prostredia,
- zlepšenie dopravnej infraštruktúry s prepojením celého regiónu západ - východ (stredné Považie - horná Nitra),
- zlepšenie kapacít cestovného ruchu a tradičného kúpeľníctva (NSRR, 2012, s.64-68).

## 2.21. EX-POST HODNOTENIE PREDCHÁDZAJÚCEHO PHSR

### Vyhodnotenie PHSR 2007 - 2016

Obec v predchádzajúcom období realizovala niekoľko väčších, či menších projektov zameraných hlavne na rekonštrukcie miestnych komunikácií a chodníkov, údržbové investície na obecnom úrade, kultúrnom dome, v rámci obecného cintorína. Obec čiastočne zabezpečila rozvoj verejných priestranstiev. Zväčša išlo o investične nenáročné projekty. Obec zabezpečila rozšírenie plôch IBV, ako aj opravy a čiastočné rozšírenie verejného osvetlenia. Obec je zapojená do projektov medzinárodnej spolupráce a realizovala projekt Zelená dedina. Obec realizovala aj Projekt „Vodozádržné opatrenia v centrálnej zóne obce Miezgovce“ financovaný Úradom vlády SR.

## 3 SWOT ANALÝZY

Nasledujúca SWOT analýza sa zameriava na silné, slabé stránky, príležitosti a riziká prioritných rozvojových oblastí. Na ich základe budú formulované hlavné rozvojové ciele.

### Analýza SWOT

Sledovať a vyhodnocovať vývojové trendy v regióne v neustále sa meniacom vonkajšom prostredí, identifikovať trend sociálno-ekonomického rozvoja, alebo smer vývoja ako príležitosť alebo hrozbu, je v súčasnosti pre obec Miezgovce nevyhnutnosť. To, čo sa na prvý pohľad zdá ako príležitosť, ňou vo



vzťahu k zdrojom obce, kultúre, ľudským zdrojom, životnému prostrediu a hospodárstvu, uplatňovanej stratégii vôbec nemusí byť.

Nástrojom pre celkovú analýzu vonkajších a vnútorných činiteľov je SWOT analýza. Predstavuje kombináciu dvoch analýz, S - W a O - T. Účelom SWOT analýzy je posúdenie vnútorných predpokladov podniku k uskutočneniu určitého rozvojového zámeru a podrobenie rozboru i vonkajších príležitostí a obmedzení určované potrebami obyvateľov a subjektov v rámci obce. Na jej základe môže obec prikrčiť k formulácii špecifických cieľov.

Schéma SWOT analýzy:

	<b>S</b> - silné stránky	<b>W</b> - slabé stránky
	1. 2. ... 10.	1. 2. ... 10.
<b>O</b> - príležitosti	1. 2. ... 10.  Stratégia <b>SO</b>	1. 2. ... 10.  Stratégia <b>WO</b>
<b>T</b> - hrozby	1. 2. ... 10.  Stratégia <b>ST</b>	1. 2. ... 10.  Stratégia <b>WT</b>

**SO** – využiť silné stránky na získanie konkurenčnej výhody

**WO** – prekonať slabiny využitím príležitostí

**SW** – využiť silné stránky na čelenie hrozbám

**WT** – minimalizovať náklady a čeliť hrozbám

### Analýza príležitostí a rizík - O-T

O – T analýza umožňuje rozlíšiť atraktívne príležitosti v obci, ktorá skrýva potenciál územia a ktoré môžu obci priniesť výhody pri dosahovaní vyváženého rastu. Súčasne tiež nabáda k zamysleniu nad problémami, s ktorými bude obec riešiť v rámci Integrovannej stratégie. Znamená to teda, že obec musí sledovať významné sily makroprostredia (demografické, ekonomické, technologické, politické, legislatívne, sociálne a kultúrne) a tiež tých účastníkov mikroprostredia, ktorí ovplyvňujú jej schopnosť dosiahnuť v regióne prospech (neziskové organizácie, orgány miestnych samospráv, podnikateľské subjekty, miestni aktéri a verejnosť). Príležitosti sú posudzované z hľadiska ich atraktívnosti a pravdepodobnosti úspechu. Pravdepodobnosť, že obec dosiahne úspech pri ekonomickom raste, nezávisí len od jej konkurenčnej sily, oproti konkurenčným regiónom, ale aj od toho či je táto sila v porovnaní s konkurenciou väčšia. V rámci analýzy SWOT sa obec koncentruje na identifikáciu potenciálnych príležitostí – existencia stabilného hospodárskeho prostredia, kvalitné životné prostredie, prírodný potenciál, historicko-kultúrne hodnoty, rozvinutá sieť inštitúcií verejných služieb, objekty cestovného ruchu.. Kvadrant 1 pozostáva z príležitosti ponúkajúcich najvyšší úžitok pre obec, preto by sa mal manažment obce sústrediť na tieto aktivity. Naopak, príležitosti v kvadrante 4 sú buď príliš malé, alebo ich obec nebude vedieť dostatočne využiť. Príležitosti v kvadrante 2 a 3 sú zaujímavé len v prípade, že existuje možnosť zvýšenia ich atraktívnosti alebo pravdepodobnosti úspechu.

		<b>Matica príležitostí</b>				<b>Matica rizík</b>	
		Pravdepodobnosť úspechu				Pravdepodobnosť nastatia	
		vysoká	nízka			vysoká	nízka
Atraktívnosť	vysoká	1	2	Vážnosť	vysoká	1	2
	nízka	3	4		nízka	3	4

Riziká sú klasifikované z hľadiska ich vážnosti a pravdepodobnosti výskytu. Pri analýze okolia z hľadiska možných hrozieb je potrebné zamerať sa na potenciálne hrozby. Riziká z 1. kvadrantu môžu obec vážne zraniť, preto treba pripraviť plán strategických aktivít, keďže pravdepodobnosť ohrozenia je vysoká. Riziká v 2. a 3. kvadrante treba podrobiť dôkladnému skúmaniu v prípade, ak sa stávajú kritickými, netreba však zostavenie plánu eventuality alternatív. Riziká v 4. kvadrante sú malé a väčšinou ich možno ignorovať. Spojením hlavných príležitostí a rizík, ktoré ovplyvňujú rozvoj obce, sa stratégovia snažia zistiť mieru celkovej atraktívnosti trhu. Existujú štyri možnosti:





- *Ideálny rozvoj*, ktorý sa vyznačuje mnohými príležitosťami, ale iba niekoľkými (ak vôbec nejakými) rizikami.
- *Špekulatívny rozvoj*, vyznačujúce sa vysokými príležitosťami i vysokými rizikami.
- *Zrelý rozvoj*, vyznačuje sa nízkymi príležitosťami i nízkymi rizikami.
- *Problémový rozvoj*, má nízke príležitosti, ale vysoké riziká.

Externé prostredie vytvára nielen príležitosti, ale prezentuje aj sériu rizík. Riziko je výzva, poukazuje na nevýhodný trend vývoja vo vonkajšom prostredí, ktorý v prípade pasívnej reakcie zo strany podniku ohrozí jeho trhovú pozíciu.

### Analýza silných a slabých stránok - S - W analýza

Hodnotenie vplyvu vonkajších činiteľov, vykonávané so zámerom stanoviť ciele obce, musí byť doplnené rozborom vnútorných činiteľov. Viaceré regióny dnes aj poznajú príležitosti, ktoré im potenciál ponúka, avšak chýba im schopnosť ich využiť. Na základe analýzy silných a slabých stránok vie obec stanoviť, čo je z hľadiska súčasnej a očakávanej situácie rozumné konať. Za dôležité znaky konkurenčnej sily obce sa považuje – kvalitné ľudské zdroje, rozvinuté podnikateľské prostredie, dobrý prírodný potenciál, výhodná poloha a dopravná dostupnosť, a iné.. Za dôležité znaky konkurenčnej slabosti sa považuje – strácanie pozície voči konkurenčným regiónom, nedostatok finančných zdrojov na rozvoj, klesajúca demografická krivka, vysoká nezamestnanosť, zlý technický stav základnej infraštruktúry atď. Pri hodnotení silných a slabých stránok je potrebné každý faktor odstupňovať podľa dôležitosti (rozhodujúca silná stránka, marginálna silná stránka, neutrály faktor, rozhodujúca slabá stránka, marginálna slabá stránka) a podľa intenzity jeho vplyvu - výkonu (vysoký, stredný, nízky). Výsledok spojenia stupňa výkonu a dôležitosti predstavuje štyri možné alternatívy:

#### Matica výkonu a dôležitosti

		Výkon	
		vysoký	nízky
Dôležitosť	vysoká	<b>1 Sústrediť snahu</b>	<b>2 Udržať snahu</b>
	nízka	<b>3 Nízka priorita</b>	<b>4 Možné nadmerné investovanie</b>

*Kvadrant 1* pozostáva z oblastí, ktoré sú dôležité, ale v ktorých obec momentálne vykazuje slabý výkon, preto sa musí sústrediť na posilnenie týchto oblastí. *Kvadrant 2* pozostáva z oblastí, v ktorých je síce mesto úspešné, ale do budúcnosti si musí túto úspešnosť udržať. *Kvadrant 3* tvoria oblasti, ktoré nie sú dôležité, zdokonalenia v tomto kvadrante majú nízku prioritu. V *kvadrante 4* nie sú dôležité oblasti, pričom rozvoj a snaha sú zbytočne silné. Na základe tejto analýzy je zrejmé, že silné stránky sa nemusia vždy pretransformovať do konkurenčnej výhody obce. Dôvodov, prečo je to tak, je niekoľko, pričom najčastejšími obyvateľmi vnímaná nízka dôležitosť poskytovaných služieb a bodov rozvoja. Identifikácia silných miest obce je možná len na základe porovnania s ich hlavnými konkurentmi v regióne. Ani sústredenie sa na prekonanie všetkých slabých stránok nemusí priniesť očakávaný efekt, pretože náklady potrebné na ich transformovanie do silnej stránky sa nemusia vrátiť. Pozornosť treba venovať príležitostiam, v ktorých má obec najviac silných stránok, alebo oblastiam, v ktorých sa vzhľadom na veľkú príležitosť a potenciálnu návratnosť investícií ukazuje efektívne vytvorenie nových silných stránok. Príklady z praxe uvádzajú, že i málo rozvinutý región má popri slabých miestach aj silné miesta, ktoré pokiaľ dokáže správne identifikovať a využiť, vytvárajú predpoklady pre trvalý a vyrovnaný sociálno-ekonomický rozvoj. Nasledujúce grafy prezentujú pohľad obyvateľov a poslancov na silné a slabé stránky obce Miezgovce a kvalitu života v obci.

### 3.1 HOSPODÁRSTVO A VEDECKO-TECHNICKÝ ROZVOJ

Silné stránky	Slabé stránky
---------------	---------------





<ul style="list-style-type: none"> <li>- celkovo 4 činných podnikateľov – právnické osoby,</li> <li>- 19 fyzických osôb podnikateľov,</li> <li>- poľnohospodárska pôda zaberajúca cca. 35,07 % katastra obce,</li> <li>- prítomnosť 1 maloobchodnej prevádzky potravinárskeho tovaru tovaru,</li> <li>- dobrá dostupnosť okresného mesta B. n. Bebravou,</li> <li>- prechádzajúca cesta III,</li> <li>- prítomnosť 3 súkromne hospodáriacich roľníkov - pestovanie zemiakov a cukrovej repy,</li> <li>- rozšírená živočíšna výroba - chov cca. 100 ks býkov - MVL Agro,</li> <li>- lesy s rozlohou 544 ha,</li> <li>- ovocný sad s rozlohou 103 ha,</li> <li>- existencia ubytovacích zariadení,</li> <li>- obec je akcionárom Západoslovenskej vodárenskej spoločnosti,</li> <li>- dostatok pracovnej sily, ktoré sú k dispozícii pre priemyselne zamerané podniky,</li> <li>- dobré klimatické podmienky na pestovanie teplomilných rastlín,</li> <li>- výhodná geografická poloha obce v blízkosti okresného mesta Bánovce nad Bebravou,</li> <li>- rýchla dostupnosť krajského mesta Trenčín,</li> <li>- prítomnosť železničnej dopravy,</li> <li>- vysoký podiel obyvateľstva v produktívnom veku,</li> <li>- existencia vhodných plôch pre budovanie priemyselných zón,</li> </ul>	<ul style="list-style-type: none"> <li>- nerozvinutý pracovný trh v obci,</li> <li>- vysoká miera nezamestnanosti v produktívnom veku,</li> <li>- nedostatočne zásobovaná predajňa potravín,</li> <li>- nízke možnosti zamestnania v obci,</li> <li>- nevyhovujúca štruktúra a kvalita služieb pre obyvateľov a návštevníkov obce,</li> <li>- nízke priemerné mzdy v poľnohospodárstve,</li> <li>- stagnácia podnikateľskej sféry, nerozvíjajúce sa MaSP,</li> </ul>
<b>Príležitosti</b>	<b>Ohrozenia</b>
<ul style="list-style-type: none"> <li>- využitie polohového potenciálu obce Miezgovce s výhodnou polohou vo vzťahu dostupnosť okresného mesta B. n. Bebravou,</li> <li>- orientovanie sa na výrobu bez negatívnych účinkov na životné prostredie, využívanie jestvujúcich areálov formou intenzifikácie ich územia a efektívnym využitím jestvujúceho objektového fondu,</li> <li>- preferovanie a profilovanie hospodárskej základne pre rozvoj malého podnikania s orientáciou na rozvoj tradičných foriem výroby,</li> <li>- vytváranie podmienok pre rozvoj hospodárskych aktivít, pre tvorbu nových pracovných príležitostí a rozvoj zamestnanosti na území obce, predovšetkým pre miestne pracovné sily,</li> <li>- možnosť získania finančných prostriedkov z fondov EU,</li> <li>- rozvoj environmentálne vhodných technológií,</li> <li>- vytvorenie nových pracovných miest najmä v malom podnikaní a službách,</li> </ul>	<ul style="list-style-type: none"> <li>- tlak na intenzívny hospodársky rozvoj a zhodnocovanie investičného potenciálu (nezastavané lokality, prírodné prostredie),</li> <li>- pomalá výstavba, modernizácia a rekonštrukcia technickej infraštruktúry,</li> <li>- veľká administratívna náročnosť pre získanie financií zo štátnych dotácií a z fondov EU,</li> <li>- nedostatok investičného kapitálu,</li> <li>- neochota obyvateľov uskutočňovať podnikateľské aktivity,</li> </ul>

#### Schéma SWOT analýzy:

	<b>S silné stránky</b>	<b>W slabé stránky</b>
<b>O príležitosti</b>	<p>Stratégia <b>SO</b></p> <p>19</p> <p>12</p>	<p>7</p> <p>2</p> <p>7</p> <p>Stratégia <b>WO</b></p>
<b>T hrozby</b>	<p>Stratégia <b>ST</b></p> <p>5</p>	<p>Stratégia <b>WT</b></p>

V oblasti hospodárstva dochádza k prevahe silných stránok. Je nevyhnutné zabezpečiť využitie silných stránok na elimináciu slabých stránok. Riešenie môže byť využitím potenciálu existujúcej, aj keď technicky nevyhovujúcej infraštruktúry – poľnohospodárskych areálov a priemyselných zón.



### 3. 2. DOPRAVA A KOMUNIKÁCIE

Silné stránky	Slabé stránky
<ul style="list-style-type: none"> <li>- prechádzajúca cesta III prepájajúca obec s okresným mestom B. n. Bebravou,</li> <li>- dobré prepojenie na krajské mesto Trenčín,</li> <li>- vybudovaná sieť miestnych komunikácií,</li> <li>- hromadná doprava zabezpečená spoločnosťou SAD, a.s. B. n. Bebravou,</li> <li>- dobré pokrytie obce zastávkami SAD,</li> </ul>	<ul style="list-style-type: none"> <li>- nedobudované chodníky pozdĺž cesty III triedy,</li> <li>- nedostatok parkovacích miest,</li> <li>- nevyhovujúci stav miestnych komunikácií,</li> <li>- nevyhovujúci stav štátnej komunikácie III triedy,</li> <li>- nevyhovujúce dopravné značenie v obci,</li> <li>- zanesené odvodňovacie jarky pozdĺž štátnej cesty III triedy a miestnych komunikáciách,</li> <li>- nevyhovujúci stav autobusových zastávok,</li> <li>- nedostatok finančných prostriedkov na údržbu technickej infraštruktúry,</li> <li>- absencia priameho železničného spojenia v osobnej doprave,</li> <li>- nedostatočná zimná údržba cesty III triedy a miestnych komunikácií,</li> </ul>
Príležitosti	Ohrozenia
<ul style="list-style-type: none"> <li>- revitalizácia verejných komunikačných priestorov,</li> <li>- vybudovanie chodníka pozdĺž cesty III,</li> <li>- možnosť získania finančných prostriedkov z fondov EÚ,</li> </ul>	<ul style="list-style-type: none"> <li>- malá miera podpory miest a obcí zo strany štátu,</li> <li>- zhoršujúci sa stav obecných stavieb a komunikácií,</li> <li>- nevýhodné podmienky čerpania prostriedkov z EÚ fondov,</li> <li>- nevýhodné podmienky čerpania úverových zdrojov z komerčných bánk,</li> <li>- zvyšujúce sa náklady na údržbu a opravy cestnej infraštruktúry,</li> <li>- oneskorená výstavba a modernizácia cestnej siete,</li> <li>- zhoršenie dopravnej obsluhy,</li> <li>- spomalenie hospodárskeho rastu,</li> <li>- trvalý presun cestujúcich z verejnej osobnej dopravy na individuálnu dopravu,</li> </ul>

Schéma SWOT analýzy:

	S silné stránky	W slabé stránky
<b>O príležitosti</b>	<p>Stratégia <b>SO</b></p> <p>5</p> <p>2</p>	<p>10</p> <p>1</p> <p>3</p> <p>Stratégia <b>WO</b></p>
<b>T hrozby</b>	<p>Stratégia <b>ST</b></p>	<p>9</p> <p>Stratégia <b>WT</b></p>

V oblasti technickej infraštruktúry výrazne prevládajú slabé stránky nad silnými. Odporúča sa využiť stratégia SO - kde musí obec prekonať slabiny využitím príležitostí, hlavne možnosťou využitia čerpania nenávratných finančných prostriedkov národných ako aj nadnárodných.

### 3.3 TECHNICKÁ INFRAŠTRUKTÚRA

Silné stránky	Slabé stránky
<ul style="list-style-type: none"> <li>- existencia 1 cintorína,</li> <li>- dostatočná kapacita miestneho cintorína,</li> <li>- existencia domu smútku,</li> <li>- obec pripojená na elektrickú rozvodnú sieť,</li> <li>- dostatočná kapacita elektrickej siete,</li> <li>- vybudovaná telefónna sieť,</li> <li>- existencia plôch pre rozvoj IBV,</li> <li>- vybudovaná rozvodná sieť plynu,</li> </ul>	<ul style="list-style-type: none"> <li>- nevybudovaný obecný vodovod,</li> <li>- absencia pobočky Slovenskej pošty, a.s.,</li> <li>- vysoká energetická náročnosť verejného osvetlenia,</li> <li>- nedostatočné osvetlenie jednotlivých častí obce,</li> <li>- potrebná revitalizácia cintorína,</li> <li>- nevyhovujúci stav elektrickej siete NN,</li> <li>- nevyhovujúci stav elektrickej siete VN,</li> <li>- zlý technický stav telefónnej siete,</li> </ul>



	<ul style="list-style-type: none"> <li>- zlý technický stav existujúcich transformátorových staníc,</li> <li>- negatívny stav nehnuteľného majetku obce,</li> <li>- nedostatok finančných prostriedkov na údržbu technickej infraštruktúry,</li> </ul>
<b>Príležitosti</b>	<b>Ohrozenia</b>
<ul style="list-style-type: none"> <li>- rekonštrukcia verejného osvetlenia (LED) a jeho rozšírenie na neosvetlené časti obce,</li> <li>- dostavba vodovodnej siete,</li> <li>- kompletná rekonštrukcie elektrickej rozvodnej siete – uloženie do zeme,</li> <li>- možnosť získania finančných prostriedkov z fondov EÚ,</li> <li>- využitie významnej geografickej polohy územia z hľadiska prechádzajúcich dopravných koridorov,</li> <li>- rozvoj ďalších telekomunikačných služieb v konkurenčnom prostredí,</li> </ul>	<ul style="list-style-type: none"> <li>- malá miera podpory miest a obcí zo strany štátu,</li> <li>- zhoršujúci sa stav obecných stavieb a komunikácií,</li> <li>- nevýhodné podmienky čerpania prostriedkov z EÚ fondov,</li> <li>- nevýhodné podmienky čerpania úverových zdrojov z komerčných bánk,</li> </ul>

#### Schéma SWOT analýzy:

	<b>S silné stránky</b>	<b>W slabé stránky</b>
<b>O príležitosti</b>	<p>Stratégia <b>SO</b></p> <p>8</p>	<p>11</p> <p>7</p> <p>6</p> <p>Stratégia <b>WO</b></p>
<b>T hrozby</b>	<p>Stratégia <b>ST</b></p>	<p>4</p> <p>Stratégia <b>WT</b></p>

V oblasti technickej infraštruktúry výrazne prevládajú slabé stránky nad silnými. Odporúča sa využiť stratégia SO – kde musí obec prekonať slabiny využitím príležitostí, hlavne možnosťou využitia čerpania nenávratných finančných prostriedkov národných ako aj nadnárodných.

### 3.4 ODPADOVÉ HOSPODÁRSTVO

<b>Silné stránky</b>	<b>Slabé stránky</b>
<ul style="list-style-type: none"> <li>- kvalitná legislatíva pre nakladanie s KO a DSO,</li> <li>- spracovaný POH obce Miezgovce na roky 2011-2015,</li> <li>- zabezpečený odvoz TKO,</li> <li>- zavedený separovaný zber v obci,</li> <li>- skládka TKO sa nachádza v blízkej vzdialenosti mimo katastra obce,</li> <li>- fungujúci systém odvozu a likvidácie komunálneho odpadu,</li> </ul>	<ul style="list-style-type: none"> <li>- absencia splaškovej kanalizačnej siete,</li> <li>- existencia problému čiernych skládok,</li> <li>- nedoriešená likvidácia a využitie rastlinného odpadu,</li> <li>- nedostatok odpadových nádob na zmiešaný komunálny odpad a separovaný zber,</li> <li>- nedostatočne dobudované žľaby na odvádzanie povrchových vôd,</li> <li>- absencia technických opatrení na odvedenie prívalových vôd do recipientu Miezgovského potoka,</li> <li>- nevybudovaný zberný dvor pre separovaný zber,</li> <li>- nedostatočne využívaný separovaný zber – slabá motivácia obyvateľov,</li> <li>- nízka miera vynútiteľnosti práva v oblasti ŽP,</li> </ul>
<b>Príležitosti</b>	<b>Ohrozenia</b>
<ul style="list-style-type: none"> <li>- výstavba obecného kompostoviska,</li> <li>- výstavba splaškovej kanalizačnej siete,</li> <li>- výstavba zberného dvora pre separovaný zber a obstaranie potrebných mechanizmov,</li> <li>- zabezpečiť efektívny separovaný zber v celej obci,</li> <li>- možnosti materiálového, resp. energetického využitia odpadov pri rešpektovaní duálnych vlastností odpadov,</li> <li>- dôsledné plnenie kvalitatívne stanovených cieľov v oblasti odpadového hospodárstva,</li> <li>- odstránenie zdrojov znečistenia povrchových a</li> </ul>	<ul style="list-style-type: none"> <li>- ohrozená kvalita povrchových vôd potoka Miezgovského,</li> <li>- znečistenie ovzdušia veľkými zdrojmi znečistenia,</li> <li>- dopady na zdravotný stav obyvateľov,</li> <li>- nárast množstva vyvázaných odpadov, pretrvávajúce vykurovanie hlavne tuhými palivami,</li> <li>- nárast množstva vyvázaných odpadov,</li> <li>- nízka disciplína pri nakladaní s odpadmi,</li> <li>- neriešenie problému existencie „čiernych“ skládok,</li> </ul>



<ul style="list-style-type: none"> <li>- podzemných vôd,</li> <li>- zvýšiť právne vedomie obyvateľstva vo sfére životného prostredia,</li> <li>- rozvoj ekologického poľnohospodárstva a ekologizácia priemyselnej výroby,</li> <li>- možnosti získania finančných prostriedkov z fondov EÚ,</li> <li>- dodržiavanie noriem EÚ v oblasti produkcie znečisťujúcich látok v priemysle,</li> </ul>	
---	--

#### Schéma SWOT analýzy:

	S silné stránky	W slabé stránky
<b>O príležitosti</b>	<p>Stratégia <b>SO</b></p> <p>6</p>	<p>Stratégia <b>WO</b></p> <p>9</p> <p>2</p> <p>5</p> <p>11</p>
<b>T hrozby</b>	<p>Stratégia <b>ST</b></p>	<p>7</p> <p>Stratégia <b>WT</b></p>

V prípade životného prostredia prevládajú slabé stránky nad silnými. Je to dôsledok nedobudovaného systému na likvidáciu a čistenie odpadových vôd. Odporúča sa využitie stratégie WO – čeliť hrozbám využitím silných stránok a príležitostí.

### 3.5 ŽIVOTNÉ PROSTREDIE

Silné stránky	Slabé stránky
<ul style="list-style-type: none"> <li>- kvalitná legislatíva pre nakladanie s KO a DSO,</li> <li>- zabezpečený odvoz TKO,</li> <li>- relatívne stabilný, až znižujúci sa objem produkovaného odpadu,</li> <li>- prechádzajúce hydrické koridory – Miezgovského potok,</li> </ul>	<ul style="list-style-type: none"> <li>- nevyhovujúci technický stav tepelného hospodárstva,</li> <li>- nedobudované oddychové zóny v obci,</li> <li>- nevybudované protipovodňové opatrenia,</li> <li>- nezregulované koryto Miezgovského potoka,</li> <li>- nedoriešená estetická zeleň,</li> <li>- znečistené ovzdušie spaľovaním BRKO.</li> <li>- nevybudovaná splašková a dažďová kanalizačná sieť,</li> <li>- znečistené ovzdušie vo večerných hodinách – pálenie BRKO po zotmení,</li> <li>- potreba čistenia koryta Miezgovského potoka,</li> <li>- blízka alokácia znečisťujúcich prevádzok v okolí obce: výrobné prevádzky v meste B. n. Bebravou,</li> <li>- nedostatočne oddelená zeleň od spevnených plôch,</li> <li>- existencia čiernych skládok,</li> <li>- nedostatočná pravidelná estetická výsadba v rámci verejných priestranstiev a oddychových zón,</li> <li>- nedostatok oddychových zón pre aktívne trávenie voľného času rodín s deťmi,</li> <li>- nízka miera vynútiteľnosti práva v oblasti ŽP,</li> <li>- nedostatočná informovanosť obyvateľstva o stave ŽP,</li> </ul>
<b>Príležitosti</b>	<b>Ohrozenia</b>



<ul style="list-style-type: none"> <li>- regulácia korýt miestnych potokov a revitalizácia ich okolia,</li> <li>- odstránenie zdrojov znečistenia povrchových a podzemných vôd ohrozujúcich zdroje vody,</li> <li>- zvýšiť právne vedomie obyvateľstva vo sfére životného prostredia,</li> <li>- rozvoj ekologického poľnohospodárstva a ekologizácia priemyselnej výroby,</li> <li>- možnosti získania finančných prostriedkov z fondov EÚ,</li> <li>- dodržiavanie noriem EÚ v oblasti produkcie znečisťujúcich látok v priemysle,</li> </ul>	<ul style="list-style-type: none"> <li>- zhoršujúci sa stav životného prostredia v dôsledku nadmernej hospodárskej činnosti v ostatných častiach kraja,</li> <li>- ohrozená kvalita podzemných a povrchových vôd,</li> <li>- zhoršenie zdravotného stavu obyvateľstva,</li> <li>- znečistenie ovzdušia veľkými zdrojmi znečistenia,</li> <li>- dopady na zdravotný stav obyvateľov,</li> <li>- zníženie biodiverzity,</li> <li>- hrozba zníženia kvality životného prostredia v dôsledku výstavby z hľadiska kvantity a kvality</li> <li>- tlak na životné prostredie a pôvodnú krajinu, urbanizácia krajiny,</li> <li>- radikalizácia zmien v životnom prostredí na miestnej a globálnej úrovni (povodne, veterné smršte, otepľovanie, klimatické zmeny,</li> </ul>
---	--

#### Schéma SWOT analýzy:

	S silné stránky	W slabé stránky
O príležitosti	<p>Stratégia <b>SO</b></p> <p>4</p>	<p>16</p> <p>7</p> <p>2</p> <p>6</p> <p>Stratégia <b>WO</b></p>
T hrozby	<p>Stratégia <b>ST</b></p> <p>9</p>	<p>Stratégia <b>WT</b></p>

V prípade životného prostredia prevládajú slabé stránky nad silnými. Je to dôsledok nedobudovaného systému na likvidáciu a čistenie odpadových vôd a existenciou záťažových prevádzok v Trenčianskom kraji. Odporúča sa využitie stratégie SO – prekonať slabiny využitím príležitostí a minimalizovať náklady súvisiace so slabými stránkami.

### 3.6 SOCIÁLNA OBLASŤ A ZDRAVOTNÍCTVO

Silné stránky	Slabé stránky
<ul style="list-style-type: none"> <li>- zabezpečená opatrovateľská služba pre obyvateľov,</li> <li>- organizované malé obecné služby pre nezamestnaných,</li> <li>- organizované kultúrne podujatia pre obyvateľov v dôchodkovom veku,</li> <li>- vhodné, pokojné prostredie pre prežitie staroby v domácom prostredí,</li> </ul>	<ul style="list-style-type: none"> <li>- absencia zariadenia pre seniorov,</li> <li>- absencia zdravotníckych služieb v obci – nutné dochádzať do B. n. Bebravou,</li> <li>- absencia priestorov pre stretávanie sa obyvateľov v dôchodkovom veku,</li> <li>- absencia nájomných bytov pre mladé rodiny s deťmi,</li> <li>- nedostatok priestorov pre mládež a dorast,</li> <li>- nedoriešená sociálna sieť,</li> </ul>
Príležitosti	Ohrozenia
<ul style="list-style-type: none"> <li>- zabezpečenie ambulancie všeobecného lekára aspoň 1 x za týždeň,</li> <li>- možnosť použitia 2% daní daňových subjektov na prioritné potreby zdravotníctva,</li> <li>- výstavba nájomného bytového domu,</li> <li>- zakladanie mimovládnych neziskových organizácií poskytujúcich všeobecne prospešné služby,</li> <li>- rozšírenie aktívnych opatrení na trhu práce na podporu vzdelávania a prípravy pre trh práce a na podporu zamestnávania v atypických formách pracovných vzťahov, najmä pre rodičov počas materskej dovolenky a rodičovskej dovolenky,</li> <li>- podpora rozvoja sociálnych služieb, a iných opatrení, Projektov a programov na podporu sociálneho</li> </ul>	<ul style="list-style-type: none"> <li>- rast počtu obyvateľov v seniorskej kategórii,</li> <li>- zhoršujúca sa sociálna situácia niektorých skupín obyvateľstva,</li> <li>- zhoršovanie zdravotného stavu stredného veku,</li> <li>- rast počtu srdcovo-cievnych chorôb,</li> <li>- rast nádorových ochorení tráviaceho traktu,</li> <li>- vysoký výskyt alergických ochorení,</li> <li>- pokles výdavkov na preventívnu zdravotnú starostlivosť,</li> <li>- pretrvávajúce stereotypy v mobilitnom správaní sa pracovnej sily,</li> <li>- nízky záujem zamestnávateľov o prijímanie uchádzačov o zamestnanie na podporované pracovné miesta,</li> <li>- nedostatočný záujem zamestnávateľov o udržateľnosť</li> </ul>



<ul style="list-style-type: none"> <li>začleňovania ohrozených skupín podľa ich špecifických potrieb,</li> <li>dôrazné uplatňovanie princípu subsidiarity,</li> <li>možnosti získania finančných prostriedkov z fondov EU,</li> </ul>	<ul style="list-style-type: none"> <li>vytvorených pracovných miest,</li> <li>prehlbovanie chudoby u niektorých skupín populácie a reprodukcia chudoby,</li> <li>zvyšujúci sa počet klientov odkázaných na pomoc iných nesystematickou preventívnou prácou v prirodzenom rodinnom a otvorenom prostredí,</li> <li>zvyšujúce sa finančné náklady na sociálne služby a iné opatrenia pretrvávajúcim poskytovaním tradičných foriem pomoci a služieb pobytového charakteru a riziko znižovania kvality života občanov finančnou náročnosť sociálnych služieb pre klienta,</li> </ul>
---	---

Schéma SWOT analýzy:

	S silné stránky	W slabé stránky
<b>O príležitosti</b>	Stratégia <b>SO</b>	Stratégia <b>WO</b>
	4	6
<b>T hrozby</b>	Stratégia <b>ST</b>	Stratégia <b>WT</b>
	13	8

V tomto prípade prevládajú slabé stránky a ohrozenia nad silnými stránkami a príležitosťami. Odporúča sa využiť stratégiu **WT** – kde sa obec môže zamerať len na minimalizovanie nákladov súvisiacich s poskytovaním sociálnych služieb a čeliť hrozbám, ktoré sú s týmito službami spojené. Odporúča sa obci zabezpečovať nevyhnutné sociálne služby pre obyvateľov a ostatné služby ponechať poskytovateľom v meste B. n. Bebravou.

### 3.7 ŠKOLSTVO A ŠPORT

Silné stránky	Slabé stránky
<ul style="list-style-type: none"> <li>existencia futbalového ihriska,</li> <li>existencia poľovníckych revírov,</li> <li>možnosti rozvoja turistiky,</li> <li>existencia športového klubu,</li> <li>vybudované viacúčelové ihrisko,</li> </ul>	<ul style="list-style-type: none"> <li>absencia materskej školy v obci,</li> <li>nedostatok športových plôch pre mládež v teenagerskom veku,</li> <li>nedostatok zariadení pre trávenie voľného času,</li> <li>nevyhovujúci stav areálu futbalového ihriska,</li> <li>absencia detského ihriska v centrálnej časti obce,</li> </ul>
Príležitosti	Ohrozenia
<ul style="list-style-type: none"> <li>dobudovanie a vybavenie športových, športovo-rekreačných a oddychových plôch v obci Miezgovce,</li> <li>skvalitnenie existujúcich areálov a doplnenie nových areálov pre potreby obyvateľov obce, najmä so zameraním na deti a mládež,</li> <li>vytváranie územných a priestorových podmienok pre realizáciu rozličných športových, rekreačných a oddychových aktivít,</li> <li>možnosť získania finančných prostriedkov z fondov EU,</li> </ul>	<ul style="list-style-type: none"> <li>vplyv nežiadúcich javov na deti a mládež (závislosti, konzumné kultúry...),</li> <li>nedostatok finančných prostriedkov na údržbu existujúcich športových objektov,</li> <li>nedostatočné materiálne zabezpečenie a podpora talentovanej mládeže v jednotlivých druhoch športov,</li> <li>nárast sociálnej ohrozenosti mládeže,</li> <li>nedostatok finančných prostriedkov na výstavbu nových športovo-rekreačných objektov,</li> <li>nevyhovujúca štruktúra kvalifikácie pracovnej sily,</li> <li>nízka účasť rezortov, samosprávy a sociálnych partnerov na tvorbe obsahu vzdelávania,</li> </ul>

Schéma SWOT analýzy:

	S silné stránky	W slabé stránky
<b>O príležitosti</b>	Stratégia <b>SO</b>	Stratégia <b>WO</b>
	5	





	5		4
<b>T hrozby</b>	Stratégia <b>ST</b>	1 2 7	Stratégia <b>WT</b>

V oblasti vzdelávania je situácia vyrovnaná. Odporúča sa využitie stratégie ST – čeliť hrozbám využitím príležitostí a minimalizovať náklady súvisiace so slabými stránkami. V oblasti športu podporovať rekonštrukciu starej a výstavbu športovej infraštruktúry v obci. Je potrebné podporovať organizovanú športovú činnosť.

### 3.8 KULTÚRA

Silné stránky	Slabé stránky
<ul style="list-style-type: none"> <li>- existencia kultúrneho domu v obci v centrálnej časti,</li> <li>- rozvoj a uchovávanie kultúrnych tradícií a folklóru,</li> <li>- dobré kultúrne povedomie obyvateľov,</li> <li>- pravidelné kultúrne akcie,</li> </ul>	<ul style="list-style-type: none"> <li>- nevyhovujúci stav kultúrnych pamätihodnotí,</li> <li>- nevyhovujúci technický stav domu kultúry,</li> <li>- zastaralé technické vybavenie domu kultúry,</li> </ul>
Príležitosti	Ohrozenia
<ul style="list-style-type: none"> <li>- lepšia koordinovanosť a propagácia kultúrnych aktivít obce,</li> <li>- rekonštrukcia budovy domu kultúry, dovybavenie interiérov,</li> <li>- rozvoj sponzorovania kultúry,</li> <li>- obnova zanikajúcich tradícií,</li> <li>- vydanie multimediálnych propagačných materiálov o obci, jej kultúrnom dedičstve a tradícií,</li> <li>- zefektívnenie spolupráce s okolitými obcami na regionálnej úrovni,</li> <li>- možnosť získania finančných prostriedkov z fondov EU,</li> </ul>	<ul style="list-style-type: none"> <li>- zoslabovanie tradičného vnímania obce Miezgovce,</li> <li>- zanedbaný a chátrajúci pamiatkový fond,</li> <li>- slabá podpora kultúry zo strany štátu a VÚC,</li> <li>- posun priorít mládeže ku konzumnej kultúre,</li> <li>- nedostatok finančných prostriedkov na šírenie miestnej kultúry za hranice katastrálneho územia obce,</li> <li>- neuskutočnená rekonštrukcia kultúrneho domu,</li> </ul>

Schéma SWOT analýzy:

	S silné stránky	W slabé stránky
<b>O príležitosti</b>	Stratégia <b>SO</b> 3 4	Stratégia <b>WO</b> 3 7
<b>T hrozby</b>	Stratégia <b>ST</b> 3	Stratégia <b>WT</b> 6

V oblasti kultúry je situácia vyrovnaná. Odporúča sa využitie stratégie WT – prekonať slabiny využitím príležitostí a minimalizovať náklady súvisiace so slabými stránkami. V oblasti kultúry podporovať výstavbu kultúrnej infraštruktúry a organizovanú kultúrnu činnosť.

### 3.9 PROPAGÁCIA A CESTOVNÝ RUCH

Silné stránky	Slabé stránky
<ul style="list-style-type: none"> <li>- potenciál obce na rozvoj agroturistiky,</li> <li>- strategická východisková poloha na poznávacie výlety do širšieho okolia obce,</li> <li>- existencia poľovníckeho revíru,</li> </ul>	<ul style="list-style-type: none"> <li>- nedostatočné využitie tradície,</li> <li>- nedostatočne využité prírodných hodnôt pre potreby cestovného ruchu,</li> <li>- nedostatočná propagácia obce z hľadiska cestovného</li> </ul>



- existencia rybníka v obci,	<ul style="list-style-type: none"> <li>ruchu,</li> <li>slabo využitý kultúrno – historický potenciál obce,</li> <li>chýbajúce rekreačné trasy v poľnohospodárskej krajine,</li> <li>nevyužitý potenciál poľnohospodárskej krajiny vo vzťahu ku cestovnému ruchu, turizmu,</li> <li>nedostatočne využitý potenciál pre rozvoj kultúrno-poznávacieho cestovného ruchu,</li> </ul>
<b>Príležitosti</b>	<b>Ohrozenia</b>
<ul style="list-style-type: none"> <li>dobré možnosti (existencia poľných ciest) pre budovanie cyklistických a rekreačných trás,</li> <li>dobrá poloha Miezgovce v rámci regionálnych štruktúr,</li> <li>dobrá poloha Miezgovce vo väzbe na prírodné turistické, rekreačné lokality,</li> <li>zavádzanie nových produktov cestovného ruchu v súvislosti s agroturistikou,</li> <li>iniciatíva spoločenských, kultúrnych, športových,... organizácií,</li> <li>spolupráca na regionálnej úrovni v rozvoji turizmu,</li> <li>rozvoj agroturistických aktivít so zameraním na vzdelávacie a zážitkové pobyty,</li> </ul>	<ul style="list-style-type: none"> <li>pokračujúci postupný úpadok rekreačných lokalít v oblasti,</li> <li>zmeny vo vnímaní tradičných hodnôt (pokles záujmu o niektoré hodnoty a tradície)</li> <li>zanedbaný a chátrajúci pamiatkový fond,</li> </ul>

Schéma SWOT analýzy:

	<b>S silné stránky</b>	<b>W slabé stránky</b>
<b>O príležitosti</b>	<p>Stratégia <b>SO</b></p> <p>7</p> <p>4</p>	<p>Stratégia <b>WO</b></p> <p>7</p>
<b>T hrozby</b>	<p>4</p> <p>Stratégia <b>ST</b></p> <p>3</p>	<p>3</p> <p>Stratégia <b>WT</b></p>

Obec disponuje veľkým rozvojovým potenciálom v oblasti cestovného ruchu. V súčasnosti však nie je plne využívaný. Odporúča sa využiť stratégiu WO a využiť silné stránky, ako kultúrno-historický potenciál, prírodný potenciál na získanie konkurenčnej výhody.

### 3.10 ADMINISTRATÍVA A BEZPEČNOSŤ

<b>Silné stránky</b>	<b>Slabé stránky</b>
<ul style="list-style-type: none"> <li>existencia verejného rozhlasu,</li> <li>dostatok priestorov pre administratívu,</li> <li>budova obecného úradu v dostupná v centre obce,</li> </ul>	<ul style="list-style-type: none"> <li>negatívny stav nehnuteľného majetku obce,</li> <li>zlý technický stav obecného úradu,</li> <li>nevyhovujúci spôsob informovania o dianí v obci,</li> <li>nevybudovaný bezbariérový prístup do obecného úradu,</li> <li>nevybudovaný kamerový systém v obci,</li> <li>v obci ani v súčasnosti nie sú vybudované nijaké zariadenia v súvislosti s civilnou ochranou,</li> <li>nedostatočná komunikácia, resp. existencia komunikačných bariér medzi rôznymi skupinami aktérov (samospráva, občianske združenia, občania, podnikatelia atď.),</li> <li>nedostatok finančných prostriedkov na údržbu technickej infraštruktúry,</li> <li>nedostatočná úroveň optimalizácie procesov a štandardizácie dokumentov vo verejnej správe,</li> <li>nízka vybavenosť a výkonnosť technologickej IK infraštruktúry samosprávy,</li> <li>nedostupný kvalitný digitálny obsah,</li> </ul>
<b>Príležitosti</b>	<b>Ohrozenia</b>
- možnosť získania finančných prostriedkov z fondov EÚ,	- malá miera podpory miest a obcí zo strany štátu,



<ul style="list-style-type: none"> <li>- zrušenie princípu miestnej kompetencie pri vydávaní dokumentov a poskytovaní služieb verejnou správou,</li> <li>- e-government je príležitosťou prelomovú modernizáciu interných administratívno-správnych procedúr, zlepšenie imidžu VS, ako aj zvýšenie podielu a záujmu verejnosti na správe vecí verejných,</li> <li>- vytváranie kvalitného a dostupného verejného digitálneho obsahu stimulujúceho dopyt po e-službách a širokopásmovom pripojení,</li> </ul>	<ul style="list-style-type: none"> <li>- nevýhodné podmienky čerpania prostriedkov z EÚ fondov,</li> <li>- nevýhodné podmienky čerpania úverových zdrojov z komerčných bánk,</li> <li>- nedostatočná kvalita právneho rámca výkonu činností verejnej správy,</li> <li>- zvyšovanie komunikačnej a administratívnej náročnosti výkonu činností verejnej správy vo vzťahu k externému, ako aj internému prostrediu,</li> </ul>
--	--

#### Schéma SWOT analýzy:

	S silné stránky	W slabé stránky
O príležitosti	<p>Stratégia <b>SO</b></p> <p>11</p> <p>6</p>	<p>Stratégia <b>WO</b></p> <p>1</p> <p>4</p>
T hrozby	<p>Stratégia <b>ST</b></p> <p>3</p> <p>5</p>	<p>Stratégia <b>WT</b></p>

V oblasti technickej infraštruktúry výrazne prevládajú slabé stránky nad silnými. Odporúča sa využiť stratégia WO – kde musí obec prekonať slabiny využitím príležitostí, hlavne možnosťou využitia čerpania nenávratných finančných prostriedkov národných ako aj nadnárodných.

### 3.11 INFORMATIZÁCIA OBCE

Silné stránky	Slabé stránky
<ul style="list-style-type: none"> <li>- prístup na internet v budove obecného úradu,</li> <li>- dobrá vybavenosť a výkonnosť technologickej IK infraštruktúry v obecnom úrade,</li> </ul>	<ul style="list-style-type: none"> <li>- nedostatok regionálneho digitálneho obsahu a nízke konkurenčné prostredie z dôvodu vysokej ceny za PC , nízkej výkonnosti e-služieb,</li> <li>- nedostatočná úroveň optimalizácie procesov a štandardizácie dokumentov vo verejnej správe,</li> <li>- nízky podiel e-služieb verejnej správy s vyššou pridanou hodnotou a nízka efektívnosť ostatných služieb verejnej správy,</li> <li>- nedostupný kvalitný digitálny obsah,</li> <li>- pomaly zavádzané základné služby eGovernmentu a nízka efektívnosť ostatných elektronizovaných verejných služieb, ktoré väčšinou iba kopírujú papierové služby,</li> </ul>
Príležitosti	Ohrozenia
<ul style="list-style-type: none"> <li>- možnosť získania finančných prostriedkov z fondov EÚ,</li> <li>- zvýšenie počítačovej gramotnosti,</li> <li>- zníženie cien využívania Internetu,</li> <li>- rozvoj ďalších telekomunikačných služieb v konkurenčnom prostredí,</li> <li>- vytváranie a sprístupňovanie verejného digitálneho obsahu,</li> <li>- zrušenie princípu miestnej kompetencie pri vydávaní dokumentov a poskytovaní služieb verejnou správou,</li> <li>- e-government je príležitosťou prelomovú modernizáciu interných administratívno-správnych procedúr, zlepšenie imidžu VS, ako aj zvýšenie podielu a záujmu verejnosti na správe vecí verejných,</li> <li>- vytváranie kvalitného a dostupného verejného digitálneho obsahu stimulujúceho dopyt po e-službách a širokopásmovom pripojení,</li> <li>- rastúca penetrácia širokopásmového pripojenia,</li> </ul>	<ul style="list-style-type: none"> <li>- nevýhodné podmienky čerpania prostriedkov z EÚ fondov,</li> <li>- nevýhodné podmienky čerpania úverových zdrojov z komerčných bánk,</li> <li>- digital divide, zvyšovanie disparít medzi územiami alebo sociálnymi skupinami vo využívaní IKT,</li> <li>- nízka digitálna gramotnosť a zručnosť používateľov IKT a nedostatočný dopyt po elektronických službách,</li> <li>- rozvoj digitálnej kriminality, narušanie súkromia, výchovy a ochrany osobných údajov</li> </ul>



#### Schéma SWOT analýzy:

	S silné stránky	W slabé stránky
<b>O príležitosti</b>	Stratégia <b>SO</b>	5 Stratégia <b>WO</b> 7 9
<b>T hrozby</b>	2 Stratégia <b>ST</b>	0 5 Stratégia <b>WT</b>

V oblasti technickej infraštruktúry výrazne prevládajú slabé stránky nad silnými. Odporúča sa využiť stratégia WO a WT – kde musí obec prekonať slabiny využitím príležitostí, hlavne možnosťou využitia čerpania nenávratných finančných prostriedkov národných ako aj nadnárodných.

#### Koordinácia a syntéza výsledkov SWOT

Zostavenie analýzy SWOT je zložitý proces, ktorý si vyžaduje systematický prístup pri identifikácii a analýze bezprostredných (často i skrytých) vonkajších a vnútorných faktorov. Výstižnosť väčšiny faktorov je zložitá vyjadriť prostredníctvom jednoduchých formulácií. Pri zaradovaní jednotlivých faktorov do základných zložiek SWOT analýzy je potrebné zodpovedne posudzovať ich lokálne a mikroregionálne podmienenú situáciu a relatívny podiel na regionálnom rozvoji. V tomto zmysle ide hlavne o nerovnováhu medzi obcou Miezgovce a ostatnými obcami v okolí.

Naopak medzi slabé stránky obce Miezgovce patrí nepriaznivý (z hľadiska štruktúry) demografický vývoj obyvateľstva, nedobudovaný vzdelávací systém zahŕňajúci možnosti vzdelávania v rámci celoživotného vzdelávania, vzhľadom na alokáciu obce, nesúlad vzdelanostnej štruktúry s potrebami trhu práce. V oblasti podnikateľského sektora ide hlavne o dobudovania službotvorného sektora. V oblasti technickej infraštruktúry ide potrebu dobudovania inžinierskych sietí v oblasti odpadového hospodárstva, dostavbu a rekonštrukciu cestnej siete, ktorá sa nachádza na niektorých miestach v havarijnom stave.

Ohrozenia obce Miezgovce vyplývajú z okolitého prostredia, tendencií a skutočností, ktoré nemôže manažment obce ovplyvniť.

#### 3.12 PROBLÉMOVÁ ANALÝZA – HLAVNÉ ODVETVOVÉ DISPARITY A VYMEDZENIE CIEĽOVÝCH SKUPÍN SO SÚSTREDENOU PODPOROU OBCE MIEZGOVCE.

Identifikácia odvetvových disparít a nadväzujúce vymedzenie cieľových skupín je v súlade so zadaním z vypracovanej analýzy SWOT ako aj analýzy zdrojov obce Miezgovce. Dôležitým východiskovým rámcom pre vymedzenie cieľových skupín so sústredenou podporou obce Miezgovce a stanovenie relevantných opatrení, ktoré by mali riešiť existujúce nerovnosti a rozdiely, sú vybrané strategické a koncepčné dokumenty spracované na národnej (Partnerská dohoda), regionálnej (PHSR TNSK) úrovni, ako aj vo vzťahu k štátnym legislatívnym normám zaväzujúcim obec Miezgovce poskytovať svojim obyvateľom balík verejných služieb.

Na odvetvové (odborové a sektorové) disparity treba pozerat' ako na nerovnosti, neoddôvodnené rozdiely, či nezhody medzi potenciálom a jeho súčasným využitím. Ich identifikácia vychádza z porovnania zistených silných a slabých stránok, ktoré sú uvedené vo SWOT analýze. Pôsobenie silných stránok obce Miezgovce je oslabované negatívnymi vplyvmi jej slabých stránok. Silné stránky sú potenciálom, ktorý je možné využiť pre budúci rozvoj, je ale nutné zlepšiť alebo odstrániť príslušné slabé stránky tak, aby mohli byť silné naplno využité. Nasledujúci prehľad je usporiadaný práve týmto spôsobom, kedy proti silným stránkam obce sú vždy postavené relevantné slabé stránky, ktoré majú v danom problémovom okruhu opačný vplyv. Vybrané sú práve tie, ktoré z hľadiska budúceho vývoja možno považovať za najzávažnejšie a kde je viacmenej možné predpokladať aspoň dielčie riešenie. Obec Miezgovce je súčasťou vyššieho územného celku Trenčín. Národná stratégia regionálneho



rozvoja definovala pre tento kraj nasledovné disparity, ktoré by mali byť zohľadnené v PHRSR obce Miezgovce:

#### Hlavné disparity TNK:

v pôdohospodárstve

- dlhodobá ekonomická nestabilita veľkej časti poľnohospodárskych podnikov;
- nedostatočná spolupráca a koordinácia v poľnohospodárstve a lesnom hospodárstve;

v priemysle

- inovačné a technologické zaostávanie spôsobuje zvyšujúcu energetickú a surovinovú náročnosť výroby najmä v strojárskom priemysle;
- nedostatočná spolupráca existujúcich VŠ s podnikateľskou sférou v oblasti vedy,

výskumu a inovácií;

- pokles v ťažbe uhlia, problémy súvisiace s útlmovým programom, nedokončená reštrukturalizácia významných odvetví priemyslu;
- nedostatočné využitie existujúcich výrobných kapacít, vrátane výskumu a vývoja;
- pretrvávajúca vysoká koncentrácia v odvetviach strojárkeho priemyslu so zameraním na špeciálnu výrobu;
- nízka úroveň inovácie produktov a zaostávanie v exportnej výkonnosti;

v službách

- zníženie konkurencieschopnosti malého a stredného podnikania v dôsledku veľkej expanzie nadnárodných spoločností, ale aj často pre absentujúcu kvalitu poskytovaných služieb a produktov;
- nedostatočná kvalita verejných služieb občanom a podnikateľskej sfére, podporné služby sa koncentrujú len vo väčších mestách (Trenčín, Prievidza);

v technickej infraštruktúre

- nedostatočné kapacity a telekomunikačná infraštruktúra;
- nedostatočná kvalita ciest II. a III. triedy má často za následok dopravné nehody a nezaujím investorov z titulu dopravy;
- značné ekologické zaťaženie krajiny (chemický priemysel, ťažba uhlia);

v sociálno-spoločenskej infraštruktúre

- nevyhovujúca demografická štruktúra, vysoký podiel obyvateľstva v poproduktívnom veku;
- nedostatočné prepojenie vzdelávacieho systému s podnikateľskou sférou;
- značný odliv pracovných síl do zahraničia z titulu blízkosti hraníc, pričom za vysokokvalifikované pracovné sily nie sú náhrady;
- nerovnomerná sieť zariadení sociálnych služieb v jednotlivých okresoch kraja;
- chýbajúci ucelený systém celoživotného vzdelávania.

#### Hlavné faktory rozvoja TNK:

v pôdohospodárstve

- dobrý produkčný pôdohospodársky potenciál v oblasti lesníctva, pestovania obilnín a zemiakov;

v priemysle

- rozvinutá diverzifikovaná štruktúra priemyslu;
- vysoký podiel zahraničného kapitálu v podnikoch;
- možnosť posilňovania exportu;
- budovanie vedecko-technologických parkov;

v službách

- využitie geotermálnych prameňov za splnenia príslušných zákonných podmienok (zákon č. 538/2005 Z. z.) pre ďalší rozvoj tradičného kúpeľníctva;
- disponibilný potenciál pre regionálnu ekonomiku na báze informačných technológií;

v technickej infraštruktúre

- zábery týkajúce sa splavenia Váhu, ekologizácia dopravy;
- možnosti využitia kombinovanej dopravy;
- polohový potenciál kraja, logistické väzby minimálne na úrovni západ - východ;

v sociálno-spoločenskej infraštruktúre

- nízka miera nezamestnanosti v posledných rokoch;
- dostatok kvalifikovanej pracovnej sily;
- dobré pokrytie územia lokálnou občianskou infraštruktúrou v školstve, zdravotníctve,

sociálnych službách a kultúre;

- vysoký podiel vysokoškolsky vzdelaného obyvateľstva vytvára predpoklady pre možnosti využívania nových technológií a obnoviteľných zdrojov energií v súlade s ekologickými princípmi na základe využitia ľudského a ekonomického potenciálu;
- posilnenie systému celoživotného vzdelávania a cieľenej rekvalifikácie (NSRR, 2013, s.66-67).

Nasledujúce tabuľky prezentujú hlavné faktory rozvoja a hlavné disparity rozvoja obce Miezgovce v jednotlivých politikách.

#### Hospodárstvo a vedecko-technický rozvoj

Faktory rozvoja	Hlavné disparity
-----------------	------------------



<ul style="list-style-type: none"> <li>+ celkovo 4 činných podnikateľov – právnické osoby,</li> <li>+ 19 fyzických osôb podnikateľov,</li> <li>+ poľnohospodárska pôda zaberajúca cca. 35,07 % katastra obce,</li> <li>+ prítomnosť 1 maloobchodnej prevádzky potravinárskeho tovaru tovaru,</li> <li>+ dobrá dostupnosť okresného mesta B. n. Bebravou,</li> <li>+ prechádzajúca cesta III,</li> <li>+ prítomnosť 3 súkromne hospodáriacich roľníkov - pestovanie zemiakov a cukrovej repy,</li> <li>+ rozšírená živočíšna výroba - chov cca. 100 ks býkov - MVL Agro,</li> <li>+ lesy s rozlohou 544 ha,</li> <li>+ ovocný sad s rozlohou 103 ha,</li> <li>+ existencia ubytovacích zariadení,</li> <li>+ obec je akcionárom Západoslovenskej vodárenskej spoločnosti,</li> <li>+ dostatok pracovnej sily, ktoré sú k dispozícii pre priemyselne zamerané podniky,</li> <li>+ dobré klimatické podmienky na pestovanie teplomilných rastlín,</li> <li>+ výhodná geografická poloha obce v blízkosti okresného mesta Bánovce nad Bebravou,</li> <li>+ rýchla dostupnosť krajského mesta Trenčín,</li> <li>+ prítomnosť železničnej dopravy,</li> <li>+ vysoký podiel obyvateľstva v produktívnom veku,</li> <li>+ existencia vhodných plôch pre budovanie priemyselných zón,</li> </ul>	<ul style="list-style-type: none"> <li>- nerozvinutý pracovný trh v obci,</li> <li>- vysoká miera nezamestnanosti v produktívnom veku,</li> <li>- nedostatočne zásobovaná predajňa potravín,</li> <li>- nízke možnosti zamestnania v obci,</li> <li>- nevyhovujúca štruktúra a kvalita služieb pre obyvateľov a návštevníkov obce,</li> <li>- nízke priemerné mzdy v poľnohospodárstve,</li> <li>- stagnácia podnikateľskej sféry, nerozvíjajúce sa MaSP,</li> </ul>
--	--

## Doprava a komunikácie

Faktory rozvoja	Hlavné disparity
<ul style="list-style-type: none"> <li>+ prechádzajúca cesta III prepájajúca obec s okresným mestom B. n. Bebravou,</li> <li>+ dobré prepojenie na krajské mesto Trenčín,</li> <li>+ vybudovaná sieť miestnych komunikácií,</li> <li>+ hromadná doprava zabezpečená spoločnosťou SAD, a.s. B. n. Bebravou,</li> <li>+ dobré pokrytie obce zastávkami SAD,</li> </ul>	<ul style="list-style-type: none"> <li>- nedobudované chodníky pozdĺž cesty III triedy,</li> <li>- nedostatok parkovacích miest,</li> <li>- nevyhovujúci stav miestnych komunikácií,</li> <li>- nevyhovujúci stav štátnej komunikácie III triedy,</li> <li>- nevyhovujúce dopravné značenie v obci,</li> <li>- zanesené odvodňovacie jarky pozdĺž štátnej cesty III triedy a miestnych komunikácií,</li> <li>- nevyhovujúci stav autobusových zastávok,</li> <li>- nedostatok finančných prostriedkov na údržbu technickej infraštruktúry,</li> <li>- absencia priameho železničného spojenia v osobnej doprave,</li> <li>- nedostatočná zimná údržba cesty III triedy a miestnych komunikácií,</li> </ul>

## Technická infraštruktúra

Faktory rozvoja	Hlavné disparity
<ul style="list-style-type: none"> <li>+ existencia 1 cintorína,</li> <li>+ dostatočná kapacita miestneho cintorína,</li> <li>+ existencia domu smútku,</li> <li>+ obec pripojená na elektrickú rozvodnú sieť,</li> <li>+ dostatočná kapacita elektrickej siete,</li> <li>+ vybudovaná telefónna sieť,</li> <li>+ existencia plôch pre rozvoj IBV,</li> <li>+ vybudovaná rozvodná sieť plynu,</li> </ul>	<ul style="list-style-type: none"> <li>- nevybudovaný obecný vodovod,</li> <li>- absencia pobočky Slovenskej pošty, a.s.,</li> <li>- vysoká energetická náročnosť verejného osvetlenia,</li> <li>- nedostatočné osvetlenie jednotlivých častí obce,</li> <li>- potrebná revitalizácia cintorína,</li> <li>- nevyhovujúci stav elektrickej siete NN,</li> <li>- nevyhovujúci stav elektrickej siete VN,</li> <li>- zlý technický stav telefónnej siete,</li> <li>- zlý technický stav existujúcich transformátorových staníc,</li> <li>- negatívny stav nehnuteľného majetku obce,</li> <li>- nedostatok finančných prostriedkov na údržbu technickej infraštruktúry,</li> </ul>

## Odpadové hospodárstvo

Faktory rozvoja	Hlavné disparity
<ul style="list-style-type: none"> <li>+ kvalitná legislatíva pre nakladanie s KO a DSO,</li> <li>+ spracovaný POH obce Miezgovce na roky 2011-2015,</li> <li>+ zabezpečený odvoz TKO,</li> <li>+ zavedený separovaný zber v obci,</li> <li>+ skládka TKO sa nachádza v blízkej vzdialenosti mimo katastra obce,</li> <li>+ fungujúci systém odvozu a likvidácie komunálneho odpadu,</li> </ul>	<ul style="list-style-type: none"> <li>- absencia splaškovej kanalizačnej siete,</li> <li>- existencia problému čiernych skládok,</li> <li>- nedoriešená likvidácia a využitie rastlinného odpadu,</li> <li>- nedostatok odpadových nádob na zmiešaný komunálny odpad a separovaný zber,</li> <li>- nedostatočne dobudované žiaby na odvádzanie povrchových vôd,</li> <li>- absencia technických opatrení na odvedenie prívodných vôd do recipientu Miezgovského potoka,</li> <li>- nevybudovaný zberný dvor pre separovaný zber,</li> </ul>





	<ul style="list-style-type: none"> <li>- nedostatočne využívaný separovaný zber – slabá motivácia obyvateľov,</li> <li>- nízka miera vynútiteľnosti práva v oblasti ŽP,</li> </ul>
--	--

## Životné prostredie

Faktory rozvoja	Hlavné disparity
<ul style="list-style-type: none"> <li>+ kvalitná legislatíva pre nakladanie s KO a DSO,</li> <li>+ zabezpečený odvoz TKO,</li> <li>+ relatívne stabilný, až znižujúci sa objem produkovaného odpadu,</li> <li>+ prechádzajúce hydrické koridory – Miezgovského potok,</li> </ul>	<ul style="list-style-type: none"> <li>- nevyhovujúci technický stav tepelného hospodárstva,</li> <li>- nedobudované oddychové zóny v obci,</li> <li>- nevybudované protipovodňové opatrenia,</li> <li>- nezregulované koryto Miezgovského potoka,</li> <li>- nedoriešená estetická zeleň,</li> <li>- znečistené ovzdušie spaľovaním BRKO.</li> <li>- nevybudovaná splašková a dažďová kanalizačná sieť,</li> <li>- znečistené ovzdušie vo večerných hodinách – pálenie BRKO po zotmení,</li> <li>- potreba čistenia koryta Miezgovského potoka,</li> <li>- blízka alokácia znečisťujúcich prevádzok v okolí obce: výrobné prevádzky v meste B. n. Bebravou,</li> <li>- nedostatočne oddelená zeleň od spevnených plôch,</li> <li>- existencia čiernych skládok,</li> <li>- nedostatočná pravidelná estetická výsadba v rámci verejných priestranstiev a oddychových zón,</li> <li>- nedostatok oddychových zón pre aktívne trávenie voľného času rodín s deťmi,</li> <li>- nízka miera vynútiteľnosti práva v oblasti ŽP,</li> <li>- nedostatočná informovanosť obyvateľstva o stave ŽP,</li> </ul>

## Sociálna oblasť a zdravotníctvo

Faktory rozvoja	Hlavné disparity
<ul style="list-style-type: none"> <li>+ zabezpečená opatrovateľská služba pre obyvateľov,</li> <li>+ organizované malé obecné služby pre nezamestnaných,</li> <li>+ organizované kultúrne podujatia pre obyvateľov v dôchodkovom veku,</li> <li>+ vhodné, pokojné prostredie pre prežitie staroby v domácom prostredí,</li> </ul>	<ul style="list-style-type: none"> <li>- absencia zariadenia pre seniorov,</li> <li>- absencia zdravotníckych služieb v obci – nutné dochádzať do B. n. Bebravou,</li> <li>- absencia priestorov pre stretávanie sa obyvateľov v dôchodkovom veku,</li> <li>- absencia nájomných bytov pre mladé rodiny s deťmi,</li> <li>- nedostatok priestorov pre mládež a dorast,</li> <li>- nedoriešená sociálna sieť,</li> </ul>

## Školstvo a šport

Faktory rozvoja	Hlavné disparity
<ul style="list-style-type: none"> <li>+ existencia futbalového ihriska,</li> <li>+ existencia poľovníckych revírov,</li> <li>+ možnosti rozvoja turistiky,</li> <li>+ existencia športového klubu,</li> <li>+ vybudované viacúčelové ihrisko,</li> </ul>	<ul style="list-style-type: none"> <li>- absencia materskej školy v obci,</li> <li>- nedostatok športových plôch pre mládež v teenagerskom veku,</li> <li>- nedostatok zariadení pre trávenie voľného času,</li> <li>- nevyhovujúci stav areálu futbalového ihriska,</li> <li>- absencia detského ihriska v centrálnej časti obce,</li> </ul>

## Kultúra

Faktory rozvoja	Hlavné disparity
<ul style="list-style-type: none"> <li>+ existencia kultúrneho domu v obci v centrálnej časti,</li> <li>+ rozvoj a uchovávanie kultúrnych tradícií a folklóru,</li> <li>+ dobré kultúrne povedomie obyvateľov,</li> <li>+ pravidelné kultúrne akcie,</li> </ul>	<ul style="list-style-type: none"> <li>- nevyhovujúci stav kultúrnych pamätihodnotí,</li> <li>- nevyhovujúci technický stav domu kultúry,</li> <li>- zastaralé technické vybavenie domu kultúry,</li> </ul>

## Propagácia a cestovný ruch

Faktory rozvoja	Hlavné disparity
<ul style="list-style-type: none"> <li>+ potenciál obce na rozvoj agroturistiky,</li> <li>+ strategická východisková poloha na poznávacie výlety do širšieho okolia obce,</li> <li>+ existencia poľovníckeho revíru,</li> <li>+ existencia rybníka v obci,</li> </ul>	<ul style="list-style-type: none"> <li>- nedostatočné využitie tradície,</li> <li>- nedostatočne využité prírodných hodnôt pre potreby cestovného ruchu,</li> <li>- nedostatočná propagácia obce z hľadiska cestovného ruchu,</li> <li>- slabo využitý kultúrno – historický potenciál obce,</li> </ul>



	<ul style="list-style-type: none"> <li>- chýbajúce rekreačné trasy v poľnohospodárskej krajine,</li> <li>- nevyužitý potenciál poľnohospodárskej krajiny vo vzťahu ku cestovnému ruchu, turizmu,</li> <li>- nedostatočne využitý potenciál pre rozvoj kultúropoznávacieho cestovného ruchu,</li> </ul>
--	--

## Administratíva a bezpečnosť

Faktory rozvoja	Hlavné disparity
<ul style="list-style-type: none"> <li>+ existencia verejného rozhlasu,</li> <li>+ dostatok priestorov pre administratívu,</li> <li>+ budova obecného úradu v dostupná v centre obce,</li> </ul>	<ul style="list-style-type: none"> <li>- negatívny stav nehnuteľného majetku obce,</li> <li>- zlý technický stav obecného úradu,</li> <li>- nevyhovujúci spôsob informovania o daniach v obci,</li> <li>- nevybudovaný bezbariérový prístup do obecného úradu,</li> <li>- nevybudovaný kamerový systém v obci,</li> <li>- v obci ani v súčasnosti nie sú vybudované nijaké zariadenia v súvislosti s civilnou ochranou,</li> <li>- nedostatočná komunikácia, resp. existencia komunikačných bariér medzi rôznymi skupinami aktérov (samospráva, občianske združenia, občania, podnikatelia atď.),</li> <li>- nedostatok finančných prostriedkov na údržbu technickej infraštruktúry,</li> <li>- nedostatočná úroveň optimalizácie procesov a šandardizácie dokumentov vo verejnej správe,</li> <li>- nízka vybavenosť a výkonnosť technologickej IK infraštruktúry samosprávy,</li> <li>- nedostupný kvalitný digitálny obsah,</li> </ul>

## Informatizácia obce

Faktory rozvoja	Hlavné disparity
<ul style="list-style-type: none"> <li>+ prístup na internet v budove obecného úradu,</li> <li>+ dobrá vybavenosť a výkonnosť technologickej IK infraštruktúry v obecnom úrade,</li> </ul>	<ul style="list-style-type: none"> <li>- nedostatok regionálneho digitálneho obsahu a nízke konkurenčné prostredie z dôvodu vysokej ceny za PC , nízkej výkonnosti e-služieb,</li> <li>- nedostatočná úroveň optimalizácie procesov a šandardizácie dokumentov vo verejnej správe,</li> <li>- nízky podiel e-služieb verejnej správy s vyššou pridanou hodnotou a nízka efektívnosť ostatných služieb verejnej správy,</li> <li>- nedostupný kvalitný digitálny obsah,</li> <li>- pomaly zavádzané základné služby eGovernmentu a nízka efektívnosť ostatných elektronizovaných verejných služieb, ktoré väčšinou iba kopírujú papierové služby,</li> </ul>

Vo vyššie uvedenom kontexte je potrebné sledovať i potenciálne rozvojové príležitosti a hrozby, indukované hierarchicky vyššími faktormi sociálno - ekonomického rozvoja. Na základe uskutočnených analýz je možné za najväčšie hrozby pokladať hlavne:

1. Znižovanie konkurencieschopnosti obce v dôsledku trvalej stagnácie v rozvoji spolupráce podnikateľskej sféry s orgánmi miestnej samosprávy – Public Private Partnership.
2. Rozhodnutie kľúčového investora o zmene alokácie investície.
3. Nedostatok externých finančných prostriedkov potrebných na zabezpečenie kvalitných verejných služieb.
4. Podcenenie významu kvalitatívneho rozvoja ľudských zdrojov ako pre ekonomický, tak aj pre sociálny rozvoj obce Miezgovce.
5. Podcenenie významu informačných technológií ako základného prvku ekonomického rozvoja a rozvoja ľudských zdrojov v obci.

Jedným z nutných predpokladov úspešnej implementácie Programu hospodárskeho rozvoja a sociálneho rozvoja je návaznosť na existujúcu sústavu strategických a rozvojových dokumentov. Tento fakt sa premietol z časti aj do výberu opatrení a cieľových skupín, na ktoré sa má zamerať podpora z verejných zdrojov, hlavne z dôvodu efektívneho vynakladania finančných prostriedkov, odstránenia duplicit, možných protichodných účinkov opatrení atď.. Z tohto dôvodu je prirodzeným rámcom Program hospodárskeho a sociálneho rozvoja Trenčianskeho samosprávneho kraja, ako aj Partnerskej dohody, ale aj platná legislatíva v oblasti zabezpečovania verejných služieb. Komparáciou výsledkov vyššie uvedenej selekcie odvetvových disparít a PHSR TNSK je možné zistiť, že niektoré opatrenia v rámci tohto dokumentu pokrývajú kritické oblasti zistené v problémovej analýze. Preto je nutné v súlade s vyššie uvedenými skutočnosťami zamerať sa na odstránenie týchto disparít v relevantných cieľových oblastiach a relevantných skupín.

<b>1. Hospodárstvo a vedecko-technický rozvoj</b>	
<b>Cieľová skupina</b>	



podnikateľské subjekty v priemysle, obchode a výrobných službách obec investori
<b>2. Technická infraštruktúra</b>
Cieľová skupina
obec, obyvatelia obce, podnikateľské subjekty, mimovládne subjekty,
<b>3. Životné prostredie</b>
Cieľová skupina
obec, obyvatelia obce, podnikateľské subjekty,
<b>4. Sociálna oblasť a zdravotníctvo</b>
Cieľová skupina
nezamestnaní, sociálne odkázaní, zdravotne a duševne postihnutí, obyvatelia v dôchodkovom veku, mladí ľudia, rizikové skupiny obyvateľstva,
<b>5. Školstvo a šport</b>
Cieľová skupina
deti predškolského veku, žiaci v rámci povinnej školskej dochádzky, nezamestnaní, obyvatelia v dôchodkovom veku, športovci organizovaní v rámci športových hnutí, pasívna športová verejnosť, obyvatelia v produktívnom veku,
<b>6. Kultúra</b>
Cieľová skupina
obyvateľstvo podnikateľské subjekty návštevníci obce,
<b>7. Cestovný ruch a public relation</b>
Cieľová skupina
obec, VÚC, obyvatelia obce, návštevníci obce, súkromný podnikateľský sektor,
<b>9. Administratíva a bezpečnosť</b>
Cieľová skupina
obec, obyvatelia obce, súkromný podnikateľský sektor,
<b>10. Informatizácia obce</b>
Cieľová skupina
obec, obyvatelia obce, súkromný podnikateľský sektor,



## **Strategická časť Programu hospodárskeho rozvoja a sociálneho rozvoja obce Miezgovce 2015 - 2024**

### **4 VÍZIA A POSLANIE OBCE MIEZGOVCE**



## Vízia

"Obec Miezgovce bude obcou, ktorá vytvorí všetkým svojim obyvateľom dostatočné podmienky na plnohodnotný život v miestnej komunite. Svoj zámer podporí vhodnými opatreniami v sociálnej oblasti, v oblasti kultúry, športu a komunálnych služieb. Obec sa stane vyhľadávaným strediskom cestového ruchu. V tomto duchu sa bude snažiť čo najlepšie prezentovať svoje kultúrne tradície a zvyklosti nielen doma, ale aj v zahraničí. Bude dbať na zvýšenú ochranu prírodných zdrojov, aby sa zachovali pre ďalšie generácie a zároveň zabezpečili trvalo udržateľný sociálno-ekonomický rozvoj obce. Obec ďalej vytvorí priaznivé podmienky na rozvoj tých tradičných výrobných a nevýrobných odvetví, pre ktoré má najväčší potenciál a to najmä drevársky priemysel, ovocinárstvo, lesníctvo a cestovný ruch."

## Poslanie

Poslanie je komplexná a všeobecná definícia objasňujúca mandát obce Miezgovce. Poslanie opisuje a prezentuje základné služby (produkty), ktoré poskytuje a identifikuje hlavných „zákazníkov“, t.j. jej obyvateľov, miestnych podnikateľov, záujmové združenia a pod.. Poslanie vyjadruje základný dôvod existencie obce Miezgovce a odpovedá na tri otázky: Čo obec robí? Prečo to robí? Pre koho to robí? Predpokladom pre zabezpečovanie kvalitných služieb obyvateľom obce, podnikateľom či návštevníkom a celkový plynulý chod samosprávy a jej orgánov je dôsledný denný operatívny manažment a realizácia profesionálnych interných služieb. Tieto zahŕňajú celú škálu aktivít počnúc obstarávaniami tovarov, služieb a prác, cez interné právne poradenstvo a zastupovanie obce pri súdnych sporoch až po udržiavanie počítačovej siete, zálohovanie dát či aktualizovanie a zverejňovanie informácií, ktoré slúžia aj obyvateľom obce. Samospráva obce Miezgovce disponuje aj nemalým majetkom – budovami, pozemkami, bytovými a nebytovými priestormi. Efektívne spravovanie aktív takéhoto rozsahu a zabezpečovanie jeho maximálnej výnosnosti je možné len za predpokladu existencie prehľadnej a aktuálnej evidencie, ktorá slúži vedeniu obce a poslancom obecného zastupiteľstva. Významnú úlohu zohráva aj odborné vzdelávanie zamestnancov úradu s cieľom zabezpečiť ich ďalší profesionálny rast, vedúci k zvýšeniu kvality samosprávou poskytovaných služieb. Medzi významné činnosti - a to najmä z pohľadu obyvateľov obce – patrí administrovanie zasadnutí orgánov obce. Práve tieto authority rozhodujú o všetkých dôležitých zmenách, ktoré sa premietajú do života obyvateľov, napr. prostredníctvom všeobecne záväzných nariadení.

Jedným zo základných predpokladov rozvoja obce je dodržiavanie zákonnosti a pravidiel miestnej samosprávy, ochrana života a osobného majetku občanov, ale aj životného prostredia. V súlade s poslaním obce Miezgovce všetky tieto úlohy realizuje štátna polícia. K dosiahnutiu zámeru - vybudovať bezpečnú obec - polícia vykonáva všeobecnú prevenciu kriminality, aktívnu ochranu verejného poriadku, života, zdravia občanov a majetku. Súčasťou bezpečnostnej politiky obce je aj výkon ochrany pred požiarmi a civilnej ochrany obyvateľov.

### 1. Hospodárstvo a vedecko-technický rozvoj

Základnou úlohou samosprávy je rozvoj územia obce a zvyšovanie kvality života jeho obyvateľov. Všeobecne uznávaným nástrojom pre miestnu hospodársku politiku je rozvoj existujúcich priemyselných zón. Obec Miezgovce v súlade s touto filozofiou skvalitňuje zóny, ktoré poskytujú kapacitu pre podnikateľské subjekty. Ich rozlohu plánuje rozširovať v obmedzenej miere. Rozvojové aktivity budú pokračovať hlavne v severnej časti intravilánu obce v smere na mesto Banská Štiavnica.

### 2. Doprava a komunikácie

Príprava Projektovej dokumentácie pre cestné stavby, pravidelná oprava a stavebná údržba pozemných komunikácií, letná a zimná údržba či rekonštrukcia vybraných miestnych komunikácií, to všetko zahŕňajú kompetencie obce v oblasti pozemných komunikácií.

### 3. Technická infraštruktúra

Významným prvkom kvality života v obci je funkčný systém verejného osvetlenia. Hlavnou úlohou samosprávy je v tomto kontexte realizácia novej výstavby verejného osvetlenia, prevádzkovanie už vybudovaného verejného osvetlenia a samozrejme priebežné opravy a údržba existujúcich svetelných bodov, prípadne ich prestavba na LED. Okrem toho zabezpečuje rozvoj komplexnej infraštruktúry zohľadňujúcej rast kvality života obyvateľov obce a životného prostredia. Rozvoj infraštruktúry smeruje hlavne k jej rozšíreniu na potenciálne obytné zóny v obci, IBV, ako aj na dostavbu a rekonštrukciu infraštruktúry - vodovodnej, elektrickej, komunikačnej.



### 3. Odpadové hospodárstvo

Obec vykonáva úlohy, ktoré jej vyplývajú z programu odpadového hospodárstva a všeobecne záväzných právnych predpisov prijatých a platných v Slovenskej republike. V oblasti odpadového hospodárstva ide najmä o zber a prepravu komunálnych odpadov a drobných stavebných odpadov na účely ich zhodnotenia alebo zneškodnenia, zabezpečovanie zberných nádob zodpovedajúcich systému zberu komunálneho odpadu, zabezpečovanie priestoru, kde môžu obyvatelia obce odovzdávať oddelené zložky komunálnych odpadov či zabezpečovanie zberu a prepravy objemných odpadov. Obec zároveň vykonáva priestupkové konanie v odpadovom hospodárstve a zabezpečuje údržbu infraštruktúry pre odpadové vody.

### 4. Životné prostredie

Udržiavanie a zveľádovanie obce neznamená len ochranu a údržbu existujúcej verejnej zelene, ale aj zabránenie ďalšiemu znižovaniu podielu zelených plôch v zastavanom území obce, ich rozdrobovaniu a zmysluplné riadenie výstavby a využívania územia. V súlade s touto filozofiou obec každoročne zabezpečuje ošetrovanie a udržiavanie zelene - drevín, trávnikov, kvetinových záhonov. Súčasťou prostredia, v ktorom obyvatelia žijú, sú aj verejné priestranstvá, chodníky, miestne komunikácie, námestie, ktoré je obcou pravidelne čistené, ale aj športové ihriská vo všetkých častiach obce – Miezgovce so zabezpečením pravidelnej údržby a obnovy. K ďalším činnostiam, ktoré sa podieľajú na vytváraní atraktívneho a zdravého prostredia patrí aj prevádzka či správa cintorína.

### 5. Sociálna oblasť a zdravotníctvo

Činnosť samosprávy - vzhľadom na existujúce kompetencie - je v oblasti sociálnej politiky veľmi rozsiahla. Pre občanov v hmotnej núdzi obec poskytuje jednorazové dávky v hmotnej núdzi a sociálnu pôžičku. Pre zdravotne ťažko postihnutých a seniorov obec poskytuje sociálne služby, medzi ktoré patrí opatrovateľská služba, prepravná služba a organizovanie spoločného stravovania. Obec podporuje neštátne subjekty, ktorých činnosť je zameraná na pomoc sociálne alebo zdravotne handicapovaným občanom. Pre zachovanie rovnakých podmienok a šancí pre všetkých žiakov obec zabezpečuje prenos štátnych dotácií (na stravu, motivačný príspevok a školské pomôcky) pre školopovinné deti zo sociálne slabších rodín. Nástrojom pre podporu demografie v obci je jednorazový finančný príspevok pre každé novonarodené dieťa s trvalým pobytom na území obce. Poskytované sociálne služby sú regulované celým radom zákonov a usmernení – počnúc ústavou Slovenskej republiky. Pôsobnosť z orgánov štátnej správy na mestá a na vyššie územné celky na úseku sociálnej pomoci prešla zákonom č. 416/2001 Z. z. hlavne v oblasti poskytovania opatrovateľskej služby a starostlivosti o seniorov, v oblasti vzdelávania, športu a ostatných verejných služieb. Obec sa v oblasti sociálnej pomoci do 31.12.2008 riadila nasledovnými zákonmi: Zákon č.369/90 Zb. o obecnom zriadení v platnom znení, Zákon č. 195/1998 Z. z. o sociálnej pomoci v znení neskorších predpisov, Zákon č. 599/2003 Z.z. o hmotnej núdzi, Zákon č. 601/2003 Z.z. o životnom minime, Zákon č. 36/2005 Z.z. o rodine a Zákon č.305/2005 Z.z. o sociálnoprávnej ochrane detí a sociálnej kuratele. Dňom 1.1.2009 vstúpil do platnosti nový Zákon č.448/2008 Z.z. o sociálnych službách a novela zákona č. 305/2005 Z.z. o sociálnoprávnej ochrane detí a sociálnej kuratele. Tieto dva kľúčové zákony vymedzujú povinnosti obce pri svojej samosprávnej pôsobnosti v oblasti sociálnej starostlivosti o svojich občanov.

V zmysle zákona 369/1990 Zb. o obecnom zriadení podľa § 3 obyvatelia obce majú právo požadovať súčinnosť obce pri ochrane osoby, rodiny a majetku v obci, pomoci v čase náhlej núdze (toto právo občana má i ústavnú oporu - čl. 16, 18 a 21 Ústavy SR) a podľa § 4 ods. 3 písm. j) má obec povinnosť vypracovať koncepcie rozvoja v jednotlivých oblastiach života.

Miezgovce považuje pomoc a podporu pre svojich obyvateľov za jednu zo svojich prirodzených priorít.

### 6. Školstvo a šport

#### *Školstvo*

Obec Miezgovce v súčasnosti nie je zriaďovateľom predškolského zariadenia a ani základnej školy. V prípade nárastu počtu obyvateľov je možné o zriadení uvažovať.

#### *Šport*





Obec vytvára podmienky na zmysluplné trávenie voľného času detí, mládeže a obyvateľov obce, ako najvhodnejšiu prevenciu proti drogám a civilizačným chorobám. V rámci tejto filozofie samospráva organizuje alebo podporuje celý rad rekreačných a športových aktivít. Súčasťou politiky obce je subvencovanie športových klubov a telovýchovných organizácií prostredníctvom dotácií z rozpočtu obce. Mandát na podporu rekreačného a výkonnostného športu v obci vyplýva zo zákona č. 369/1990 Zb. o obecnom zriadení, Všeobecne záväzného nariadenia o poskytovaní dotácií z rozpočtu obce Miezgovce či koncepčných a strategických dokumentov prijatých mestským zastupiteľstvom. Vytváranie vhodného prostredia pre rekreačný a výkonnostný šport z peňazí daňovníkov, je jednou z ciest tvorby a prezentácie dobrého mena obce. Vhodné podmienky pre šport a ponuka verejných športovísk sú súčasťou konkurenčného boja miest o lepšie podmienky pre život. Prínosy z financovania a podpory športu na území obce sa prejavujú vo forme zdravšieho života obyvateľov, zvýšeného záujmu o bývanie v obci, v náraste členských základní podporovaných športov.

## **7. Kultúra**

Obec Miezgovce v súlade so svojím zámerom každoročne organizuje kultúrne podujatia, a prevádzkuje obecnú knižnicu. Obec zabezpečuje opravy a údržbu kultúrnych pamiatok na území obce. Súčasťou kultúrnej politiky je aj dotovanie činnosti záujmových združení či jednotlivcov. Snahou obce je udržiavať kultúru v obci. Rámec pre činnosť a aktivity samosprávy obce je v oblasti kultúry tvorený najmä zákonom č. 369/1990 Zb. o obecnom zriadení, zákonom č. 416/2001 Z. z. o prechode niektorých pôsobností z orgánov štátnej správy na obce a na vyššie územné celky, zákonom č. 61/2000 Z. z. o osvetovej činnosti, zákonom č. 4/1958 Zb. o ľudovej umeleckej výrobe a umeleckých remeslách a zákonom č. 96/1991 Zb. o verejných kultúrnych podujatiach.

## **8. Propagácia a cestovný ruch**

V oblasti cestovného ruchu plní najmä úlohy: spolupracuje s miestnymi podnikateľmi a úradmi štátnej správy a okolitými obcami v oblasti cestovného ruchu, spolupracuje s príslušnou komisiou, pripravuje analýzy turistickej aktivity obce a infraštruktúry cestovného ruchu z hľadiska historických pamiatok a iných historických objektov, ubytovacích, stravovacích a ostatných služieb, spolupracuje na príprave vydávania a zabezpečenia propagačných materiálov pre obec, pripravuje návrhy na riešenie rozvoja cestovného ruchu a spolupracuje so všetkými dotknutými orgánmi a organizáciami pri ich realizácii, spolupracuje pri vytváraní systému tvorby finančných zdrojov na podporu rozvoja cestovného ruchu v obci, ako aj pri zachovávaní historického, architektonického a kultúrneho dedičstva, rieši podnety, návrhy a v spolupráci s hlavným kontrolárom aj sťažnosti občanov a organizácií týkajúce sa CR, zabezpečuje styk samosprávy s inštitúciami a organizáciami, ako aj agentúrami poskytujúcimi služby, informácie, podporu a poradenstvo v CR, podieľa sa na koordinačnej činnosti pri realizácii úloh súvisiacich s ekonomickým a sociálnym rozvojom spravovaného územia, podieľa sa na tvorbe koncepcie rozvoja na úseku cestovného ruchu na území obce, koordinuje a zabezpečuje úlohy súvisiace s činnosťou obce v spolupráci s partnerskými obcami.

## **9. Administratíva a bezpečnosť**

Obec vytvára podmienky na efektívnu prácu obecného úradu, vytvára vyhovujúce podmienky na poskytovanie verejných služieb, estetizáciu a funkčnosť miesta kontaktu so zákazníkmi obecného úradu, vytvára vhodné technické a pracovné podmienky na obecnom úrade. Vytvára podmienky na znižovanie kriminality v obci a ochranu majetku obyvateľov a ostatných subjektov v obci.

## **10. Informatizácia obce**

Zabezpečuje technické podmienky pre rozvoj informačnej spoločnosti. Umožňuje obyvateľom využívať on-line elektronické služby samosprávy. Vytvára vhodné podmienky na prechod na e-government na lokálnej úrovni (e-gov, e-vote, e-services, ...). Umožňuje obyvateľom obce a pracovníkom samosprávy zvyšovať svoje počítačové vedomie a zručnosti.



## 5 FORMULÁCIA A NÁVRH STRATÉGIE

### STRATEGICKÝ CIEĽ

Strategický cieľ PHRSR ako aj dlhodobé ciele v rámci jednotlivých politík vychádzajú z §3 Ciele podpory regionálneho rozvoja zákona 309/2014 o podpore regionálneho rozvoja, kde je hlavným cieľom podpory regionálneho rozvoja odstraňovať alebo zmierňovať nežiaduce rozdiely v úrovni hospodárskeho rozvoja, sociálneho rozvoja a územného rozvoja regiónov a zabezpečiť trvalo udržateľný rozvoj regiónov, zvyšovať ekonomickú výkonnosť, konkurencieschopnosť regiónov a rozvoj inovácií v regiónoch pri zabezpečení trvalo udržateľného rozvoja, zvyšovať zamestnanosť a životnú úroveň obyvateľov v regiónoch pri zabezpečení trvalo udržateľného rozvoja.

Podpora regionálneho rozvoja podľa odseku 1 je zameraná najmä na komplexné využívanie vnútorného rozvojového potenciálu územia - prírodných, kultúrnych, materiálnych, finančných, ľudských a inštitucionálnych zdrojov, podporu zavádzania nových technológií a inovácií pri rešpektovaní vnútorných špecifik regiónu, rozvoj informatizácie a digitalizácie v regióne, rozvoj hospodárstva a podnikateľského prostredia v regióne s cieľom zvýšiť jeho produktivitu, optimalizovať štruktúru hospodárstva, vytvárať nové pracovné miesta a stabilizovať ohrozené pracovné miesta, rozvoj ľudských zdrojov vrátane zvyšovania vzdelanostnej úrovne, kvalifikácie a zlepšovania prípravy detí a mladých dospelých na trh práce, predchádzanie sociálneho vylúčenia a zmierňovanie jeho negatívnych dôsledkov, podporu rovnosti príležitostí na trhu práce a podporu znevýhodnených komunít, realizáciu verejných prác podporujúcich rozvoj regiónu, zlepšenie a rozvoj sociálnej infraštruktúry regiónu, zlepšenie dopravnej a technickej vybavenosti regiónu, inžinierskych stavieb, rozvoj cestovného ruchu, medzisústnu, cezhraničnú a medziregionálnu spoluprácu v oblasti regionálneho rozvoja v záujme trvalo udržateľného rozvoja regiónu, zachovanie identity a rozvoj kultúry a starostlivosť o kultúrne dedičstvo regiónov a sídiel, rozvoj pôdohospodárstva a rozvoj vidieka, rozvoj vidieckych oblastí a zvyšovanie kvality života na vidieku, realizáciu opatrení na ochranu, udržiavanie a zveľaďovanie životného prostredia a na obmedzovanie vplyvov poškodzujúcich životné prostredie a zlepšenie environmentálnej infraštruktúry regiónu, ochranu prírody, efektívne využívanie prírodných zdrojov regiónu a využívanie alternatívnych zdrojov energie, rozvoj občianskej vybavenosti a rozvoj služieb v regióne, ) zvyšovanie dostupnosti a kvality bývania, budovanie a posilňovanie štruktúr občianskej spoločnosti, rozvoj prosociálneho správania obyvateľstva, rozvoj telesnej kultúry, športu a turistiky, ochranu, podporu a rozvoj verejného zdravia, atď. Na základe analýzy súčasnej situácie a predpokladov ďalšieho rozvoja sa navrhuje pre obec Miezgovce nasledovný strategický cieľ:

„Zabezpečiť trvalo udržateľný rozvoj obce Miezgovce, ktorý bude zameraný hlavne na trvalý ekonomický rast pri rešpektovaní environmentálnych požiadaviek a obmedzení súvisiacich s existenciou tunajších prírodných hodnôt. Ekonomický, kultúrny a spoločenský rast bude zabezpečený prostredníctvom disponibilného potenciálu nachádzajúceho sa v ľudských, prírodných a ekonomických zdrojoch. Hlavné zameranie ekonomickej činnosti bude obec smerovať do ekologicky nezávadných prevádzok v oblasti cestovného ruchu a vybraných oblastí poľnohospodárstva a ovocinárstva, pre ktoré má ideálne rozvojové predpoklady. Obec vytvorí vhodné podmienky na rozvoj infraštruktúry cestovného ruchu - ubytovacie a stravovacie kapacity“.

Formulácia strategického cieľa vychádza z predpokladu, že budú vytvorené podmienky pre stabilizáciu, rozvoj a adaptáciu ekonomicky aktívnych a výkonných subjektov. Zvyšovanie výkonnosti hospodárstva na udržateľnej úrovni v dlhodobom horizonte a rast jeho konkurencieschopnosti je považované za prioritu. Zároveň však musia byť vytvorené také podmienky, aby sa nezvyšovali výdavky verejných prostriedkov, ale aby nastala ich konsolidácia za účelom podpory nových rozvojových Projektov. Navrhovaná stratégia vychádza zo strategických prístupov v rámci regionálneho rozvoja, ktoré sú postavené na:

- aktivizácii nedostatočne využívaného potenciálu a podpore hospodárskeho rozvoja obce a okolia,
- rozšírení a zvýšení podielu aktivít na úrovni partnerstva,
- aktivizácii nástrojov riadenia verejných výdavkov za účelom ich zníženia.

Súbežne je však potrebné venovať pozornosť aj rozvíjaniu ľudských zdrojov. Hlavným zámerom stratégie v tejto oblasti je zapojenie viacerých subjektov a postup riešenia danej problematiky v rámci partnerstva. V oblasti vybavenia územia dopravnou infraštruktúrou sa stratégia orientuje hlavne na vybudovanie prepojenia regiónu tak, aby bola zabezpečená napojenosť na dopravné koridory v dostatočnom čase a kvalite. Okrem zlepšenia dopravnej obslužnosti sa pozornosť venuje aj rozvoju



informačnej spoločnosti. Stratégia v oblasti životného prostredia je zameraná na zlepšenie situácie zavádzaním nových ekologických metód výroby energie, novým prístupom občanov k ochrane životného prostredia. Stratégia je založená na eliminácii kľúčových disparít, ktoré sú bariérou rozvoja a na využití pozitívnych výhod, ktoré poskytujú príležitosti pre dlhodobý rast. To je možné uskutočniť len na úrovni partnerstva spolupracou verejného a súkromného sektora a integrovaným prístupom k riešeniu ekonomických, sociálnych a environmentálnych aspektov. Na dosiahnutie strategického cieľa budú podporovať globálne ciele podľa jednotlivých kľúčových odvetví. Uvedené ciele plne korešpondujú s hlavnými cieľmi definovanými v PHRSR Trenčianskeho samosprávneho kraja a podporujú jeho naplnenie.

## FORMULÁCIA A NÁVRH STRATÉGIE

Strategický plán hospodárskeho a sociálneho rozvoja obce pre uvažované obdobie predstavuje rozsiahly komplex analýz a opatrení. V každom období niektoré opatrenia podmieňujú realizovanie iných. Niektoré sa musia považovať za dôležitejšie pre havarijný stav predmetnej veci, niektoré sú ešte prednostnejšie z hľadiska potrieb a záujmu tej alebo onej skupiny obyvateľov. Limitujúci faktor – dostatok finančných prostriedkov nemôže byť dôvodom pre neurčenie strategického cieľa. Už tým že je definovaný napomôže smerovaniu rozvoja. Spracovatelia vychádzajú z prieskumu a analýzy existujúceho stavu, pri zachovaní princípov všeobecného konsenzu a vzájomnej vyváženosti, považujú za prioritné rozvojové oblasti (Osi) nasledovné (vychádzajúce z princípov programového rozpočtovania, prenesených a originálnych kompetencií obce definovaných zákonom 416/2001 o prechode..., ekonomickou a funkčnou klasifikáciou (COFOG) a cieľov podpory regionálneho rozvoja v zmysle zákona 309/2014 o podpore regionálneho rozvoja: Pre obec Miezgovce je nevyhnutné, aby v súlade s celoeurópskou stratégiou do roku 2020 naplnila tri kľúčové priority rastu: inteligentný rast ktorý je založený na efektívnych investíciách do vzdelávania, výskumu a inovácií, udržateľný rast, vďaka prechodu na nízkouhlíkové hospodárstvo a zameranie sa na konkurencieschopné odvetvia priemyslu a inkluzívny rast, s veľkým dôrazom na tvorbu pracovných miest a zmiernenie chudoby.

K základným predpokladom realizácie stratégie programu patrí:

- integrovaný prístup (kombinovanie investícií, prierezové riešenie problémov)
- majetkové vysporiadanie vlastníckych vzťahov
- dostatočné financovanie prenesených kompetencií štátnej správy na samosprávu zo štátneho rozpočtu

Pri realizácii stratégie bude zároveň kladený dôraz na rešpektovanie princípov udržateľného rozvoja a podporu synergie medzi ekonomickým, sociálnym a environmentálnym prostredím. Pri formulácii stratégie Programu hospodárskeho rozvoja a sociálneho rozvoja obce Miezgovce na roky 2015 – 2024 boli zohľadnené priority Slovenskej republiky formulované v dokumente Národná stratégia regionálneho rozvoja SR 2020/30.

Udržateľný rozvoj sa chápe v kontexte rozvoja sídelného prostredia obce Miezgovce. Vo vytvorení systému ktorý by priebežne vyhodnocoval kvalitu sídelného prostredia, identifikoval jeho narušenia a inicioval ich nápravu. Významným faktorom zabezpečenia a zlepšenia kvality sídelného prostredia budú mať aj dopravné projekty vytvárajúce predpoklady inteligentného a inkluzívneho rastu. Udržateľný rast sa zakladá na: ochrane životného prostredia, znížení emisií a zachovaní biologickej rozmanitosti; zavedení efektívnych inteligentných rozvodov elektrickej energie využívajúcich informačné a telekomunikačné technológie; využívaní sietí pokrývajúcich celú EÚ s cieľom poskytnúť podnikom (hlavne malým výrobným spoločnostiam) ďalšiu konkurenčnú výhodu; zlepšení podnikateľského prostredia, a to najmä pre MSP; dobre informovaných spotrebiteľoch. Inkluzívny rast predstavuje rast založený na efektívnom využívaní vnútorných zdrojov regiónu: ľudských, prírodných, kapitálových. Významným faktorom inkluzívneho rastu je spokojnosť obyvateľov a ich ochota podieľať sa na ňom. Úzko s tým súvisí rozvoj športu, voľnočasových aktivít, aktívneho trávenia voľného času, relaxu, zábavy, kultúry, umenia. Sú to aktivity, ktoré podporujú kreativnosť a ktoré by boli zohľadňovali potreby všetkých vekových kategórií a boli im súčasne dostupné.



<p>Zabezpečiť trvalo udržateľný rozvoj obce Miezgovce, po ekonomickej, sociálnej, kultúrnej stránke. Ekonomický, kultúrny a spoločenský rast bude zabezpečený prostredníctvom disponibilného potenciálu nachádzajúceho sa v ľudských, prírodných a ekonomických zdrojoch. Hlavné zameranie ekonomickej činnosti bude obec smerovať do ekologicky nezávadných prevádzok v oblasti cestovného ruchu, priemyslu, poľnohospodárstva a potravinárstva, pre ktoré má ideálne rozvojové predpoklady. Zabezpečiť ochranu životného prostredia a jeho zveľaďovanie hlavne v podobe rozvoja a kultivácie oddychových zón v obci.</p>	<p><b>Prioritná os. PROGRAM 1. HOSPODÁRSTVO A VEDECKO-TECHNICKÝ ROZVOJ</b></p> <p>Podprogram 1.1. Podpora malého a stredného podnikania zo strany obce.                  Podprogram 1.2. Podpora tradičných odvetví priemyslu a poľnohospodárstva.                  Podprogram 1.3. Energetická efektívnosť a progresívne technológie vo výrobe.</p>
	<p><b>Prioritná os. PROGRAM 2. DOPRAVA A KOMUNIKÁCIE</b></p> <p>Podprogram 2.1. Komunikácie                  Podprogram 2.2. Doprava</p>
	<p><b>Prioritná os. PROGRAM 3. TECHNICKÁ INFRAŠTRUKTÚRA</b></p>
	<p><b>Prioritná os. PROGRAM 4. ODPADOVÉ HOSPODÁRSTVO</b></p>
	<p><b>Prioritná os. PROGRAM 5. ŽIVOTNÉ PROSTREDIE</b></p> <p>Podprogram 5.1. Informovanosť a poradenstvo                  Podprogram 5.2. Ochrana a racionálne využívanie vôd, ochrana pred povodňami                  Podprogram 5.3. Ochrana ovzdušia                  Podprogram 5.4. Ochrana a rozvoj ostatných zložiek životného prostredia</p>
	<p><b>Prioritná os. PROGRAM 6. SOCIÁLNE SLUŽBY A ZDRAVOTNÍCTVO</b></p> <p>Podprogram 6.1. Sociálne služby                  Podprogram 6.2. Zdravotnícke služby                  Podprogram 6.3. Služby zamestnanosti</p>
	<p><b>Prioritná os. PROGRAM 7. VZDELÁVANIE A ŠPORT</b></p> <p>Podprogram 7.1. Vzdelávanie                  Podprogram 7.2. Šport</p>
	<p><b>Prioritná os. PROGRAM 8. KULTÚRA</b></p> <p>Podprogram 8.1. Kultúrna infraštruktúra                  Podprogram 8.2. Organizačné zabezpečenie                  Podprogram 8.3. Propagácia v oblasti kultúry</p>
	<p><b>Prioritná os. PROGRAM 9. PROPAGÁCIA A CESTOVNÝ RUCH</b></p> <p>Podprogram 9.1. Propagácia obce                  Podprogram 9.2. Rekreačno - relaxačné zázemie obce.                  Podprogram 9.3. Cestovný ruch.</p>
	<p><b>Prioritná os. PROGRAM 10. ADMINISTRATÍVA A BEZPEČNOSŤ</b></p> <p>Podprogram 10.1. Administratíva                  Podprogram 10.2. Bezpečnosť</p>
	<p><b>Prioritná os. PROGRAM 11. INFORMATIZÁCIA OBCE</b></p> <p>Podprogram 11.1. Budovanie a rozvoj informačnej infraštruktúry.                  Podprogram 11.2. Počítačová gramotnosť.</p>



## PO 1. Hospodárstvo a vedecko-technický rozvoj

Priority v oblasti rozvoja hospodárstva a vedecko-technického rozvoja spadajú predovšetkým do vytvárania pozitívnych predpokladov na rozvoj podnikateľských aktivít. Ide o vymedzenie priemyselných zón v obci, príprava pozemkov a zabezpečenie technickej infraštruktúry.

### Podprogram 1.1.

Cieľ 1.1

Opatrenie 1.1.1

Opatrenie 1.1.2

### Podpora malého a stredného podnikania zo strany obce.

Finančne, legislatívne a technicky podporovať malé a stredné podnikanie zo strany obce.

Zakladanie a revitalizácia malých a stredných podnikov s majetkovou účasťou obce.

Podpora rozvoja obchodných a komerčných služieb v obci.

### Podprogram 1.2.

Cieľ 1.2

Opatrenie 1.2.1

### Podpora tradičných odvetví priemyslu a poľnohospodárstva.

Zabezpečiť rozvoj tradičných remesiel v obci.

Podpora tradičných odvetví priemyslu a poľnohospodárstva.

### Podprogram 1.3.

Cieľ 1.3

Opatrenie 1.3.1

### Energetická efektívnosť a progresívne technológie vo výrobe.

Zvýšenie energetickej efektívnosti na strane výroby aj spotreby a zavádzanie progresívnych technológií v energetike.

Podpora výstavby zariadení na využívanie obnoviteľných zdrojov energie.

## PO 2. Doprava a komunikácie

Výstavba a údržba miestnych komunikácií v správe obce ako aj riešenie technického stavu štátnych komunikácií v správe vyššieho územného celku. Zabezpečiť pravidelné a vyhovujúce spojenie obyvateľov obce s regionálnymi centrami prostredníctvom verejnej dopravy.

### Podprogram 2.1.

Cieľ 2.1

Opatrenie 2.1.1

Opatrenie 2.1.2

Opatrenie 2.1.3

Opatrenie 2.1.4

Opatrenie 2.1.5

### Komunikácie

Zabezpečiť výstavbu a rekonštrukciu miestnych a štátnych komunikácií.

Výstavba a rekonštrukcia miestnych komunikácií v obci.

Výstavba a rekonštrukcia štátnych komunikácií v obci.

Výstavba cyklotrás na prepojenie sídiel regiónu.

Dostavba parkovísk pre potreby občianskej infraštruktúry.

Dostavba a rekonštrukcia chodníkov popri miestnych komunikáciách.

### Podprogram 2.2.

Cieľ 2.2

Opatrenie 2.2.1

### Doprava

Zabezpečenie dopravného spojenia hromadnou autobusovou dopravou, prípadne železničnou dopravou.

Riešenie zastávok SAD ako prvkov drobnej architektúry (prístrešky, lavičky, sedenia, informačné tabule, smetné koše, zeleň,...).

## PO 3. Technická infraštruktúra

Rozvoj a udržiavanie technickej infraštruktúry je nevyhnutné z hľadiska prílevu investícií v oblasti priemyslu a rozvoja cestovného ruchu, ako aj udržania požadovanej životnej úrovne obyvateľstva. Ide hlavne o zabezpečenie infraštruktúry do oblastí, ktoré sú potenciálne najvhodnejšie na rozvoj obce.

Cieľ 3

Opatrenie 3.1

Opatrenie 3.2

Opatrenie 3.3

Opatrenie 3.4

Opatrenie 3.5

Opatrenie 3.6

Zabezpečiť rozvoj a rekonštrukciu technickej infraštruktúry v obci.

Rekonštrukcia a rozšírenie verejného osvetlenia.

Revitalizácia pietnych miest v obci.

Výstavba verejného vodovodu.

Zvýšenie kapacity elektrickej rozvodnej siete.

Rekonštrukcia a rozširovanie rozvodnej siete plynu.

Príprava plôch pre rozvoj bytovej výstavby.

## PO 4. Odpadové hospodárstvo

Rozvoj a výstavba infraštruktúry odpadového hospodárstva. Výstavba kanalizačnej siete, výstavba a prevádzka zberného dvora pre separovaný zber ako aj obecného kompostoviska.

Cieľ 4

Opatrenie 4.1

Opatrenie 4.2

Opatrenie 4.3

Opatrenie 4.4

Opatrenie 4.5

Nakladanie s komunálnym a drobným stavebným odpadom

V súlade s prijatými koncepciami zabezpečiť permanentné znižovanie podielu skladovanej časti odpadov, k čomu organizovať mobilné zbery textílií, kovového odpadu, viacrstvových obalov nebezpečných odpadov.

Zabezpečiť separáciu komunálneho odpadu v obci.

Rekultivácia čiernych skládok.

Výstavba obecného zberného dvora a kompostoviska.

Výstavba splaškovej kanalizačnej siete (do 2000 EO).

## PO 5. Životné prostredie

Trvalo udržiavané životné prostredie je významným ukazovateľom kvality života. Dlhodobé udržiavanie, ale aj skvalitňovanie prírodného prostredia, je spoločným cieľom všetkých obyvateľov obce. Monitorovaná kvalita vody a ovzdušia. Optimalizácia nakladania s odpadmi. Informovanosť obyvateľov o životnom prostredí. Propagácia chránených území.

### Podprogram 5.1.

### Informovanosť a poradenstvo



Cieľ 5.1 Zabezpečiť účinný systém informovanosti a poradenstva  
Opatrenie 5.1.1 Spracovať koncepciu zabezpečenia informovanosti, poradenstva a prevencie v oblasti ŽP. Trvale preferovať poradenstvo a prevenciu pred represiou.

**Podprogram 5.2. Ochrana a racionálne využívanie vôd, ochrana pred povodňami**  
Cieľ 5.2 Zabezpečiť ochranu a racionálne využívanie vôd, ochranu pred povodňami.  
Opatrenie 5.2.1 Zabezpečiť dostatok kvalitnej pitnej vody, minimalizovať straty vo vodovodných sieťach.  
Opatrenie 5.2.2 Revitalizácia protizáplavových opatrení.  
Opatrenie 5.2.3 Revitalizácia vodných tokov.

**Podprogram 5.3. Ochrana ovzdušia**  
Cieľ 5.3 Zabezpečiť účinnú ochranu ovzdušia pred malými a strednými zdrojmi znečistenia nachádzajúcimi sa v katastrálnom území obce.  
Opatrenie 5.3..1 Zabezpečiť zníženie produkovaných emisií hlavným zdrojom znečistenia – domácnosti.

**Podprogram 5.4. Ochrana a rozvoj ostatných zložiek životného prostredia**  
Cieľ 5.4 Realizácia účinných opatrení v oblasti ostatných zložiek životného prostredia.  
Opatrenie 5.4.1 Realizácia protieróznych opatrení.  
Opatrenie 5.4.2 Výstavba a revitalizácia oddychových zón v obci.

## PO 6. Sociálna oblasť a zdravotníctvo

Pokračujúci trend rastu podielu seniorov na počte obyvateľov musí byť sprevádzaný podmienkami, ktoré umožnia dôstojnejšie prežitie zvyšku života. Veková skladba obyvateľov je sprevádzaná väčším výskytom špecifických chorôb.

**Podprogram 6.1. Sociálne služby**  
Cieľ 6.1 Doplňť chýbajúcu infraštruktúru sociálnych zariadení v obci a zvýšiť ich kvalitu.  
Opatrenie 6.1.1 Obyvatelia dôchodkového veku.  
Opatrenie 6.1.2 Mladé rodiny s deťmi.  
Opatrenie 6.1.3 Handicapovaní a sociálne odkázaní obyvatelia.

**Podprogram 6.2. Zdravotnícke služby**  
Cieľ 6.2 Zlepšiť úroveň poskytovania zdravotníckych a sociálnych služieb.  
Opatrenie 6.2.1 Zabezpečiť dostupnosť zdravotnej starostlivosti pre dospelých občanov.

## PO 7. Školstvo a šport

Údržba a rozvoj predškolského vzdelávania a základného vzdelávania v obci. Údržba a skvalitnenie športovej infraštruktúry.

**Podprogram 7.1. Vzdelávanie**  
Cieľ 7.1 Zabezpečiť rozvoj a údržbu infraštruktúry vzdelávania a zabezpečenie podmienok pre efektívnu vzdelávaciu činnosť v obci.  
Opatrenie 7.1.1 Zriadenie priestorov pre záujmovú činnosť detí a mládeže.

**Podprogram 7.2. Šport**  
Cieľ 7.2 Zabezpečiť trvalé skvalitňovanie vyváženej ponuky výkonnostného a rekreačného športu.  
Opatrenie 7.2.1 Výstavba a rekonštrukcia športovej infraštruktúry.  
Opatrenie 7.2.2 Rozvoj mimoškolskej činnosti – športové kluby, turistika, kultúrne krúžky.

## PO 8. Kultúra

Trvalé pôsobenie na kultúrne povedomie obyvateľov širokou paletou kultúrnych aktivít organizovaných externými subjektami ale aj miestnymi kultúrnymi spolkami. Existencia dôstojných priestorov pre kultúrne aktivity je prvoradá povinnosť obce. Prieběžná a kreatívna propagácia podujatí má vplyv na imidž obce a tým aj na cestovný ruch. Kultúrne tradície budú šírené aj prostredníctvom cezhraničnej spolupráce s Poľskou republikou.

**Podprogram 8.1. Kultúrna infraštruktúra**  
Cieľ 8.1 Zachovanie kultúrno-historického potenciálu obce a rozvoj kultúrnych, informačných a voľnočasových aktivít v nadväznosti na rozvoj cestovného ruchu na regionálnej a miestnej úrovni.  
Opatrenie 8.1.1 Výstavba multifunkčného kultúrneho zariadenia.  
Opatrenie 8.1.2 Rekonštrukcia historických pamiatok v obci.

**Podprogram 8.2. Organizačné zabezpečenie**  
Cieľ 8.2 Organizačne zabezpečiť ponuku kultúrnych podujatí v obci.  
Opatrenie 8.2.1 Spracovať kalendár kultúrnych podujatí na celý rok, tento priebežne aktualizovať. Rozšíriť žánrovú ponuku s orientáciou na hodnotný kultúrny prínos.

**Podprogram 8.3. Propagácia v oblasti kultúry**  
Cieľ 8.3 Vytvorenie podmienok na efektívnu propagáciu obce v oblasti kultúry.  
Opatrenie 8.3.1 Spracovať globálnu koncepciu „propagácie“ histórie obce v multimediálnej forme.  
Opatrenie 8.3.2 Propagácia kultúry na Internete prostredníctvom www stránky obce.

## PO 9. Propagácia a cestovný ruch





V rámci rozvoja cestovného ruchu je potrebné spracovať koncepciu regionálnej spolupráce s okolitými turistickými lokalitami a domácimi a zahraničnými cestovnými kancelárkami. Nevyhnutnou je taktiež propagácia obce a to najmä prostredníctvom www - stránky. Potrebné je sústrediť sa na propagáciu hlavne podujatí, atď..

**Podprogram 9.1.**

Cieľ 9.1

Opatrenie 9.1.1

Opatrenie 9.1.2

**Propagácia obce**

Zabezpečiť účinnú propagáciu obce.

Aktualizácia www stránky obce.

Podpora budovania informačných tabúl v obci.

**Podprogram 9.2.**

Cieľ 9.2

Opatrenie 9.2.1

**Rekreačno - relaxačné zázemie obce.**

Budovanie relaxačno – rekreačného zázemia obce.

Podpora vytvárania nových atrakcií v obce.

**Podprogram 9.3.**

Cieľ 9.3

Opatrenie 9.3.1

Opatrenie 9.3.2

**Cestovný ruch.**

Podporovať podnikateľské aktivity v cestovnom ruchu.

Uzavrieť s podnikateľmi dohody o poskytovaní služieb v agroturistike a cestovnom ruchu a o propagovaní ich služieb obcami.

Podporovať podnikateľské subjekty, neziskové organizácie a inštitúcie pri získavaní finančných prostriedkov z grantov a fondov EÚ.

## **PO 10. Administratíva a bezpečnosť**

V rámci administratívneho zabezpečenia chodu samosprávy vytvárať vhodné podmienky na efektívnych chod úradu. Vytvoriť vhodné pracovné prostredie a technické zabezpečenie.

**Podprogram 10.1.**

Cieľ 10.1

Opatrenie 10.1.1

**Administratíva**

Zabezpečiť rozvoj administratívnej infraštruktúry a podmienok na výkon samosprávnych funkcií v obci

Komplexná rekonštrukcia budovy Obecného úradu a iných verejných budov.

**Podprogram 10.2.**

Cieľ 10.2

Opatrenie 10.2.1

**Bezpečnosť**

Vytvorenie podmienok na znižovanie kriminality v obci a ochranu majetku obyvateľov a ostatných subjektov v obci.

Bezpečnosť.

## **PO 11. Informatizácia obce**

Zabezpečenie technických podmienok pre rozvoj informačnej spoločnosti. Umožniť obyvateľom využívať on-line elektronické služby samosprávy. Vytvoriť vhodné podmienky na prechod na e-government na lokálnej úrovni (e-gov, e-vote, e-services, ...). Umožniť obyvateľom obce a pracovníkom samosprávy zvyšovať svoje počítačové vedomie a zručnosti.

**Podprogram 11.1.**

Cieľ 11.1

Opatrenie 11.1.1

Opatrenie 11.1.2

**Budovanie a rozvoj informačnej infraštruktúry.**

Zabezpečiť technické podmienky na prechod samosprávy na nový typ vládnutia - e - government.

Rozvoj infraštruktúry informačných systémov samosprávy.

Zavádzanie efektívnych elektronických služieb poskytovaných na úrovni samosprávy.

**Podprogram 11.2.**

Cieľ 11.2

Opatrenie 11.2.1

Opatrenie 11.2.2

Opatrenie 11.2.3

**Počítačová gramotnosť.**

Zvýšenie počítačovej gramotnosti obyvateľov a pracovníkov samosprávy.

Podpora zvyšovania počítačového vedomia u pracovníkov samosprávy.

Podpora zvyšovania počítačového vedomia u obyvateľov obce.

Podpora vzdelávacích aktivít zameraných na zvyšovanie zručností a vedomostí o internete a motiváciu k používaniu internetu a elektronických služieb.



Uvedené prioritné osi – programy je možné rozčleniť z hľadiska funkcie medzi 3 základné prioritné oblasti. Hospodárska v sebe zahŕňa oblasti, ktoré vytvárajú predpoklady na rozvoj a fungovanie verejného a súkromného sektora – základná technická infraštruktúra spadajúca do odvetví technickej infraštruktúry a odvetví spoločenských potrieb. Oblasť zahŕňa podnikateľské prostredie ako aj cestovný ruch.

Sociálna oblasť zahŕňa odvetvia rozvoja človeka – všetky súčasti verejného sektora, ktoré majú priamy vplyv na rozvoj a kultiváciu fyzickej a duševnej stránky ľudských zdrojov v obci.

Environmentálna oblasť zahŕňa problematiku zneškodňovania odpadov, ako aj starostlivosť a ochranu jednotlivých zložiek životného prostredia.

Prioritná oblasť		
Hospodárska	Sociálna	Environmentálna
Prioritná os: PROGRAM 1. HOSPODÁRSTVO A VEDECKO-TECHNICKÝ ROZVOJ	Prioritná os: PROGRAM 6. SOCIÁLNE SLUŽBY A ZDRAVOTNÍCTVO	Prioritná os: PROGRAM 4. ODPADOVÉ HOSPODÁRSTVO
Prioritná os: PROGRAM 2. DOPRAVA A KOMUNIKÁCIE	Prioritná os: PROGRAM 7. VZDELÁVANIE A ŠPORT	Prioritná os: PROGRAM 5. ŽIVOTNÉ PROSTREDIE
Prioritná os: PROGRAM 3. TECHNICKÁ INFRAŠTRUKTÚRA	Prioritná os: PROGRAM 8. KULTÚRA	
Prioritná os: PROGRAM 9. PROPAGÁCIA A CESTOVNÝ RUCH		
Prioritná os: PROGRAM 10. ADMINISTRATÍVA A BEZPEČNOSŤ		
Prioritná os: PROGRAM 11. INFORMATIZÁCIA OBCE		



**Programová časť Programu hospodárskeho rozvoja a sociálneho rozvoja obce Miezgovce  
2015 - 2024**



## 5.1 PROGRAM 1. HOSPODÁRSTVO A VEDECKO-TECHNICKÝ ROZVOJ

### Strategický zámer

Zlepšiť podmienky pre rozvoj podnikateľských aktivít, s dôrazom na zvýšenie úrovne zamestnanosti a úrovne a kvality služieb pre obyvateľov obce. V oblasti priemyslu je potrebné okrem zachovania stabilných prvkov výroby všetkými možnými opatreniami podporovať vytváranie nových pracovných príležitostí. Z uvedeného dôvodu sa plánuje výstavba priemyselných zón, ktoré by významným spôsobom pozitívne ovplyvnili zamestnanosť a ekonomickú stabilitu v obci.

#### Podprogram 1.1. Podpora malého a stredného podnikania zo strany obce.

##### Cieľ 1.1 Finančne, legislatívne a technicky podporovať malé a stredné podnikanie zo strany obce.

Opatrenia podprogramu:

Opatrenie 1.1.1 Zakladanie a revitalizácia malých a stredných podnikov s majetkovou účasťou obce.  
Aktivity Tvorba podmienok.

Opatrenie 1.1.2 Podpora rozvoja obchodných a komerčných služieb v obci.  
Aktivity Podpora ponuky predajní potravinárskeho tovaru.  
Podpora ponuky stravovacích zariadení v obci.

#### Podprogram 1.2. Podpora tradičných odvetví priemyslu a poľnohospodárstva.

##### Cieľ 1.2 Zabezpečiť rozvoj tradičných remesiel v obci.

Opatrenia podprogramu:

Opatrenie 1.2.1 Podpora tradičných odvetví priemyslu a poľnohospodárstva.  
Aktivity Obnova ovocného sadu o rozlohe 105 ha – predaj ovocia z dvora.  
Podpora činnosti SHR.

#### Podprogram 1.4. Energetická efektívnosť a progresívne technológie vo výrobe.

##### Cieľ 1.4 Zvýšenie energetickej efektívnosti na strane výroby aj spotreby a zavádzanie progresívnych technológií v energetike.

Opatrenia podprogramu:

Opatrenie 1.4.1 Podpora výstavby zariadení na využívanie obnoviteľných zdrojov energie.  
Aktivity Spracovanie technickej dokumentácie.  
Inštalácia slnečných kolektorov na budovu obecného úradu.

## 5.2 PROGRAM 2. DOPRAVA A KOMUNIKÁCIE

### Strategický zámer

Podpora investičných aktivít so zameraním na modernizáciu a budovanie regionálnych komunikácií (ciest III. triedy) zaisťujúcich dopravnú obslužnosť obce Miezgovce. Zámerom je zabezpečiť také prepojenie osídlenia, ktoré umožní efektívny pohyb ľudí a tovaru, modernizáciu dopravných subsystémov zabezpečujúcich bezpečné a hygienicky vyhovujúce dopravné trasy. Cieľom investícií do tohto typu dopravnej infraštruktúry je odstránenie identifikovaných nedostatkov v cestnej sieti s ohľadom environmentálny a bezpečnostný aspekt.

#### Podprogram 2.1. Komunikácie

##### Cieľ 2.1 Zabezpečiť výstavbu a rekonštrukciu miestnych a štátnych komunikácií.

Opatrenia podprogramu:

Opatrenie 2.1.1 Výstavba a rekonštrukcia miestnych komunikácií v obci.  
Aktivity Vypracovanie technickej dokumentácie.  
Rekonštrukcia miestnej komunikácie: lokalita Praslička od RD s.č.110 po RD s.č.111 - 300m.  
Rekonštrukcia miestnej komunikácie: úsek od zvoničky po RD s.č.57 - 150m.  
Rekonštrukcia miestnej komunikácie: úsek od zvoničky po kultúrny dom 200m.  
Dobudovanie prístupovej cesty k futbalovému ihrisku.  
Rekonštrukcia a výstavba lesných ciest (cca 10 km).  
Dostavba prístupovej komunikácie do lokality Zápuštie.

Opatrenie 2.1.2 Výstavba a rekonštrukcia štátnych komunikácií v obci.  
Aktivity Rekonštrukcia štátnej cesty v správe TSK v úseku dolný koniec od začiatku obce po zvoničku (stred obce) v dĺžke 800m.  
Rekonštrukcia štátnej cesty v správe TSK: úsek obec Miezgovce-mesto Bánovce n/B. v dĺžke 2,3 km aj s odvodnením.  
Rekonštrukcia mosta s priepustom v správe TSK č. III/050046.

Opatrenie 2.1.3 Výstavba cyklotrás na prepojenie sídiel regiónu.  
Aktivity Vypracovanie technickej dokumentácie.  
Výstavba cyklotrasy smer Jankov Vršok až po Uhrovský hrad.  
Výstavba cyklotrasy z obce na kúpalisko Pažiť v Bánovciach n/B..



Opatrenie 2.1.4	Dostavba parkovísk pre potreby občianskej infraštruktúry.
Aktivita	Výstavba parkovacích plôch pri cintoríne. Výstavba parkovacích plôch pri RD súp.č.43. Výstavba parkoviska pre potreby futbalového ihriska.
Opatrenie 2.1.5	Dostavba a rekonštrukcia chodníkov popri miestnych komunikáciách.
Aktivita	Vypracovanie technickej dokumentácie. Rekonštrukcia obecného chodníka v úseku dolný koniec od začiatku obce po zvoničku v strede obce v dĺžke 800m.

#### Podprogram 2.2. Doprava

##### Cieľ 2.2 Zabezpečenie dopravného spojenia hromadnou autobusovou dopravou, prípadne železničnou dopravou.

Opatrenia podprogramu:

Opatrenie 2.2.1	Riešenie zastávok SAD ako prvkov drobnej architektúry (prístrešky, lavičky, sedenia, informačné tabule, smetné koše, zeleň,...).
Aktivita	Vypracovanie technickej dokumentácie. Zrekonštruovať autobusové zastávky so samostatnými pruhmi a nástupnými plochami.

### 5.3 PROGRAM 3. TECHNICKÁ INFRAŠTRUKTÚRA

#### Strategický zámer

Rozvoj komplexnej infraštruktúry podporujúcej rozvoj obce a zohľadňujúcej rast kvality života obyvateľov obce a životného prostredia. Rozvoj infraštruktúry bude smerovať hlavne k jej rozšíreniu na potenciálne priemyselné zóny v obci, IBV, ako aj na rekonštrukciu súčasnej infraštruktúry - vodovodnej, elektrickej, komunikačnej.

##### Cieľ 3 Zabezpečiť rozvoj a rekonštrukciu technickej infraštruktúry v obci.

Opatrenia podprogramu:

Opatrenie 3.1	Rekonštrukcia a rozšírenie verejného osvetlenia.
Aktivita	Vypracovanie technickej dokumentácie a príprava projektového spisu. Rekonštrukcia verejného osvetlenia – LED osvetlenie.
Opatrenie 3.2	Revitalizácia pietnych miest v obci.
Aktivita	Spracovanie technickej dokumentácie. Rekonštrukcia budovy domu smútku. Rekonštrukcia oplatenia cintorína. Prístavba prístrešku domu smútku. Výstavba osvetlenia a ozvučenia areálu cintorína. Realizácia rozvodov vody v areáli cintorína.
Opatrenie 3.3	Výstavba verejného vodovodu.
Aktivita	Spracovanie technickej dokumentácie. Výstavba vodovodnej siete v obci. Výstavba prívodného potrubia z mesta B.n.Bebravou – 6 km. Revitalizácia 5 obecných studní.
Opatrenie 3.4	Zvýšenie kapacity elektrickej rozvodnej siete.
Aktivita	Rozšírenie elektrických rozvodov VN. Rekonštrukcia elektrických rozvodov NN.
Opatrenie 3.5	Rekonštrukcia a rozširovanie rozvodnej siete plynu.
Aktivita	Rekonštrukcia rozvodnej siete. Rekonštrukcia regulačnej stanice.
Opatrenie 3.6	Príprava plôch pre rozvoj bytovej výstavby.
Aktivita	Výstavba plôch HBV v areáli hospodárskeho dvora. Výstavba plôch IBV v priestoroch ovocného sadu pred vstupom do obce. Výstavba plôch IBV v lokalite svahu v sade nad dvorom MVL Agro.

### 5.4 PROGRAM 4. ODPADOVÉ HOSPODÁRSTVO

#### Strategický zámer

Vytvorenie efektívneho a spoľahlivého systému odvádzania a zneškodňovania odpadov produkovaných subjektmi. Zabezpečiť výstavbu splaškovej a dažďovej kanalizačnej siete. Vytvoriť podmienky na odvoz a likvidáciu TKO a nebezpečného odpadu, vytvorenie podmienok na efektívnu separáciu odpadu v obci.

##### Cieľ 4 Nakladanie s komunálnym a drobným stavebným odpadom

Opatrenia podprogramu:



Opatrenie 4.1	V súlade s prijatými koncepciami zabezpečiť permanentné znižovanie podielu skladovanej časti odpadov, k čomu organizovať mobilné zbery textílií, kovového odpadu, viacvrstvových obalov nebezpečných odpadov.
Aktivita	Zvýšiť environmentálne povedomie ľudí. Zabezpečenie zberného kontajneru 2 x ročne. Zabezpečenie zberu nebezpečných odpadov.
Opatrenie 4.2	Zabezpečiť separáciu komunálneho odpadu v obci.
Aktivita	Zabezpečiť požadované podmienky pre realizáciu separovaného zberu.
Opatrenie 4.3	Rekultivácia čiernych skládok.
Aktivita	Lokalizácia čiernych skládok. Likvidácia skládok.
Opatrenie 4.4	Výstavba obecného zberného dvora a kompostoviska.
Aktivita	Vypracovanie technickej dokumentácie. Výstavba obecného kompostoviska (do 5 ton). Výstavba zberného dvora pre separovaný zber (bez zberu kovov). Obstaranie mechanizácie pre potreby zberného dvora a kompostoviska.
Opatrenie 4.5	Výstavba splaškovej kanalizačnej siete (do 2000 EO).
Aktivita	Vypracovanie technickej dokumentácie. Výstavba kanalizačnej siete. Výstavba ČOV do 2000 EO.

## 5.5 PROGRAM 5. ŽIVOTNÉ PROSTREDIE

### Strategický zámer

Strategickým zámerom obce je nielen zachovanie existujúceho dobrého stavu životného prostredia a zvyšovania jeho kvality, ale aj eliminácia slabých stránok, neustála osвета, výchova a informovanosť o stave životného prostredia.

#### Podprogram 5.1. Informovanosť a poradenstvo

##### Cieľ 5.1 Zabezpečiť účinný systém informovanosti a poradenstva

Opatrenia podprogramu:

Opatrenie 5.1.1	Spracovať koncepciu zabezpečenia informovanosti, poradenstva a prevencie v oblasti ŽP. Trvale preferovať poradenstvo a prevenciu pred represiou.
Aktivita	Vypracovanie koncepcie pre ochranu životného prostredia v obci. Prezentácia a šírenie osvety v oblasti životného prostredia.

#### Podprogram 5.2. Ochrana a racionálne využívanie vôd, ochrana pred povodňami

##### Cieľ 5.2 Zabezpečiť ochranu a racionálne využívanie vôd, ochranu pred povodňami.

Opatrenia podprogramu:

Opatrenie 5.2.1	Zabezpečiť dostatok kvalitnej pitnej vody, minimalizovať straty vo vodovodných sieťach.
Aktivita	Výstavba vodovodnej siete.
Opatrenie 5.2.2	Revitalizácia protizáplavových opatrení.
Aktivita	Spracovanie technickej dokumentácie. Rekonštrukcia zregulovanej časti Miezgovského potoka. Rekonštrukcia priepustu v správe TSK na úseku pod štátnou cestou III/050046. Odvodnenie dvora pri kultúrnom dome. Zhotoviť záchytné mreže pri križovatke poľných ciest s obecnými. Výstavba betónového rigolu na zachytenie privalovej dažďovej vody v úseku pri RD s.č. 82 po RD súp.č. 79. Dostavba protipovodňových opatrení v lokalite Madáč v mieste prameňa „Miezgovského potoka“ zhotovením protipovodňovej nádrže – 1000 m3.
Opatrenie 5.2.3	Revitalizácia vodných tokov.
Aktivita	Vypracovanie technickej dokumentácie. Revitalizácia a vyčistenie koryta nezregulovanej časti Miezgovského potoka od drevín a nánosov.

#### Podprogram 5.3. Ochrana ovzdušia

##### Cieľ 5.3 Zabezpečiť účinnú ochranu ovzdušia pred malými a strednými zdrojmi znečistenia nachádzajúcimi sa v katastrálnom území obce.

Opatrenia podprogramu:

Opatrenie 5.3.1	Zabezpečiť zníženie produkovaných emisií hlavným zdrojom znečistenia – domácnosti.
Aktivita	Obmedziť spaľovanie fosílnych palív. Prechod na alternatívne zdroje vykurovania.

#### Podprogram 5.4. Ochrana a rozvoj ostatných zložiek životného prostredia

##### Cieľ 5.4 Realizácia účinných opatrení v oblasti ostatných zložiek životného prostredia.





Opatrenia podprogramu:

Opatrenie 5.4.1 Realizácia protieróznych opatrení.  
Aktivita Spracovanie technickej dokumentácie.  
Realizácia protieróznych opatrení.

Opatrenie 5.4.2 Výstavba a revitalizácia oddychových zón v obci.  
Aktivita Spracovanie technickej dokumentácie.  
Výstavba oddychovej zóny pri dome kultúry.  
Výstavba oddychovej zóny v lokalite Praslička.  
Obnova zelene na vstupe do kultúrneho domu.  
Obnova zelene na dvore kultúrneho domu a detského ihriska - dotvorenie ako oddychovú zónu.  
Revitalizácia zelene v areáli Pamätníka padlých.  
Revitalizácia zelene na cintoríne.

## 5.6 PROGRAM 6. SOCIÁLNE SLUŽBY A ZDRAVOTNÍCTVO

### Strategický zámer

Neustále rozvíjať širokú paletu sociálnych a zdravotných služieb poskytovaných v obci. Dbáť o ich dostupnosť, kvalitu a vzájomnú vyváženosť za účelom dosiahnutia dôstojných podmienok života všetkých kategórií obyvateľov obce.

#### Podprogram 6.1. Sociálne služby

##### Cieľ 6.1 Doplniť chýbajúcu infraštruktúru sociálnych zariadení v obci a zvýšiť ich kvalitu.

Opatrenia podprogramu:

Opatrenie 6.1.1 Obyvatelia dôchodkového veku.  
Aktivita Zabezpečenie služby donášky nákupov starším obyvateľom obce.

Opatrenie 6.1.2 Mladé rodiny s deťmi.  
Aktivita Výber vhodnej alternatívy zariadenia zariadenia.  
Vypracovanie technickej dokumentácie.  
Realizácia – výstavba / rekonštrukcia budovy pre zariadenie poskytujúce sociálne služby.

Opatrenie 6.1.3 Handicapovaní a sociálne odkázaní obyvatelia.  
Aktivita Výstavba sociálneho bytu v priestoroch odpočinkovej miestnosti v kultúrnom dome.

#### Podprogram 6.2. Zdravotnícke služby

##### Cieľ 6.2 Zlepšiť úroveň poskytovania zdravotníckych a sociálnych služieb.

Opatrenia podprogramu:

Opatrenie 6.2.1 Zabezpečiť dostupnosť zdravotnej starostlivosti pre dospelých občanov.  
Aktivita Podpora rozvoja zdravotníckych služieb.

## 5.7 PROGRAM 7. VZDELÁVANIE A ŠPORT

### Strategický zámer

Zabezpečenie všestranného rozvoja detí a mládeže. Zlepšenie technického stavu a vybavenia materskej a základnej školy. V športe umožniť ponuku čo najširšej palety služieb, zabezpečiť čo najefektívnejšie a transparentné využitie verejných financií ku prospechu všetkých občanov obce. Podpora existujúcich športových podujatí, ako aj vytváranie vhodných podmienok pre rozvoj rôznych druhov športu nielen pre obyvateľov obce.

#### Podprogram 7.1. Vzdelávanie

##### Cieľ 7.1 Zabezpečiť rozvoj a údržbu infraštruktúry vzdelávania a zabezpečenie podmienok pre efektívnu vzdelávaciu činnosť v obci.

Opatrenia podprogramu:

Opatrenie 7.1.1 Zriadenie priestorov pre záujmovú činnosť detí a mládeže.  
Aktivita Spracovanie technickej dokumentácie.  
Revitalizácia priestorov.  
Zabezpečenie vnútorného vybavenia.

#### Podprogram 7.2. Šport

##### Cieľ 7.2. Zabezpečiť trvalé skvalitňovanie vyváženej ponuky výkonnostného a rekreačného športu.

Opatrenia podprogramu:

Opatrenie 7.2.1 Výstavba a rekonštrukcia športovej infraštruktúry.  
Aktivita Spracovanie technickej dokumentácie.



Rekonštrukcia viacúčelového ihriska.  
Dostavba sociálnych zariadení pre potreby viacúčelového ihriska.  
Rekonštrukcia sociálnych zariadení v areáli futbalového ihriska.  
Výstavba detského ihriska v areáli kultúrneho domu.

## 5.8 PROGRAM 8. KULTÚRA

### Strategický zámer

Trvalé pôsobenie na kultúrne povedomie obyvateľov širokou paletou kultúrnych aktivít organizovaných externými subjektmi. Existencia dôstojných priestorov pre kultúrne aktivity je povinnosť obce. Prieběžná a kreatívna propagácia podujatí má vplyv na imidž obce a tým aj na cestovný ruch.

#### Podprogram 8.1. Kultúrna infraštruktúra

**Cieľ 8.1 Zachovanie kultúrno-historického potenciálu obce a rozvoj kultúrnych, informačných a voľnočasových aktivít v nadväznosti na rozvoj cestovného ruchu na regionálnej a miestnej úrovni.**

Opatrenia podprogramu:

Opatrenie 8.1.1 Výstavba multifunkčného kultúrneho zariadenia.  
Aktivity Vypracovanie technickej dokumentácie.  
Rekonštrukcia a zníženie energetickej náročnosti budovy domu kultúry.  
Modernizácia vykurovacieho systému domu kultúry.  
Výmena podlahy v dome kultúry.  
Modernizácia interiérového vybavenia.  
Rozšírenie priestorov kultúrneho domu.  
Realizácia blezkozvodu domu kultúry.  
Výstavba bezbariérového prístupu do domu kultúry.

Opatrenie 8.1.2 Rekonštrukcia historických pamiatok v obci.  
Aktivity Vypracovanie technickej dokumentácie.  
Rekonštrukcia objektu kultúrnej pamiatky.

#### Podprogram 8.2. Organizačné zabezpečenie

**Cieľ 8.2 Organizačne zabezpečiť ponuku kultúrnych podujatí v obci.**

Opatrenia podprogramu:

Opatrenie 8.2.1 Spracovať kalendár kultúrnych podujatí na celý rok, tento priebežne aktualizovať. Rozšíriť žánrovú ponuku s orientáciou na hodnotný kultúrny prínos.  
Aktivity Personálne a finančné zabezpečenie.  
Spracovanie kalendár kultúrnych podujatí.

#### Podprogram 8.3. Propagácia v oblasti kultúry

**Cieľ 8.3 Vytvorenie podmienok na efektívnu propagáciu obce v oblasti kultúry.**

Opatrenia podprogramu:

Opatrenie 8.3.1 Spracovať globálnu koncepciu „propagácie“ histórie obce v multimediálnej forme.  
Aktivity Personálne a finančné zabezpečenie.  
Spracovanie koncepcie v multimediálnej forme.

Opatrenie 8.3.2 Propagácia kultúry na Internete prostredníctvom www stránky obce.  
Aktivity Finančné zabezpečenie.  
Obsahová analýza www stránky.  
Priebežná aktualizácia www stránky.

## 5.9 PROGRAM 9. PROPAGÁCIA A CESTOVNÝ RUCH

### Strategický zámer

Budovať goodwill obce a dosiahnuť, aby sa obec stala vyhľadávaným miestom cestovného ruchu v oblasti športu, kultúry a turistiky. Využiť prírodný potenciál, ktorý ponúka blízke aj širšie okolie obce.

#### Podprogram 9.1. Propagácia obce

**Cieľ 9.1 Zabezpečiť účinnú propagáciu obce.**

Opatrenia podprogramu:

Opatrenie 9.1.1 Aktualizácia www stránky obce.  
Aktivity Finančné zabezpečenie.  
Obsahová analýza www stránky.  
Priebežná aktualizácia www stránky.

Opatrenie 9.1.2 Podpora budovania informačných tabúl v obci.  
Aktivity Budovanie a inštalácia tabúl informujúcich o atrakciách obce.  
Budovanie a inštalácia tabúl propagujúcich kultúrne hodnoty obce.



#### Podprogram 9.2. Rekreačno - relaxačné zázemie obce.

##### Cieľ 9.2 Budovanie relaxačno – rekreačného zázemia obce.

Opatrenia podprogramu:

- Opatrenie 9.2.1 Podpora vytvárania nových atraktivít v obce.  
Aktivita Spracovanie technickej dokumentácie.  
Využitie poľnohospodárskych objektov pre rozvoj vidieckej turistiky.  
Výstavba turistických ciest do lokality Zápustné.  
Výstavba turistických ciest do lokality Madáč.  
Výstavba turistických ciest do lokality Ostrý Vrch.  
Dostavba ubytovacích kapacít v objekte budovy pohostinstva.

#### Podprogram 9.3. Cestovný ruch.

##### Cieľ 9.3 Podporovať podnikateľské aktivity v cestovnom ruchu.

Opatrenia podprogramu:

- Opatrenie 9.3.1 Uzavrieť s podnikateľmi dohody o poskytovaní služieb v agroturistike a cestovnom ruchu a o propagovaní ich služieb obcami.  
Aktivita Zabezpečenie personálnych kapacít.  
Opatrenie 9.3.2 Podporovať podnikateľské subjekty, neziskové organizácie a inštitúcie pri získavaní finančných prostriedkov z grantov a fondov EÚ.  
Aktivita Zabezpečenie personálnych kapacít.

### 5.10 PROGRAM 10. ADMINISTRATÍVA A BEZPEČNOSŤ

#### Strategický zámer

Vytvoriť podmienky na efektívnu prácu obecného úradu. Vytvoriť vyhovujúce podmienky na poskytovania verejných služieb, estetizácia a funkčnosť miesta kontaktu so zákazníkmi obecného úradu, vytváranie vhodných technických a pracovných podmienok na mestských úradoch. Vytvorenie podmienok na znižovanie kriminality v obci a ochranu majetku obyvateľov a ostatných subjektov v obci.

#### Podprogram 10.1. Administratíva

##### Cieľ 10.1 Zabezpečiť rozvoj administratívnej infraštruktúry a podmienok na výkon samosprávnych funkcií v obci

Opatrenia podprogramu:

- Opatrenie 10.1.1 Komplexná rekonštrukcia budovy Obecného úradu a iných verejných budov.  
Aktivita Spracovanie technickej dokumentácie.  
Komplexná rekonštrukcia budovy obecného úradu – exteriéry.  
Komplexná rekonštrukcia obecného úradu – interiéry.  
Rekonštrukcia nevyužitej obecnej budovy s.č.76- oprava strechy, fasády, vnútorných omietok, kúrenia, vody.  
Rekonštrukcia budovy predajne potravín a pohostinstva-výmena okien a dverí a zateplenie stropu (modernizácia sociálnych zariadení, vykurovania).  
Spracovanie územného plánu obce.  
Realizácia projekt ďalších pozemkových úprav v obvode 427,7429 ha.

#### Podprogram 10.2. Bezpečnosť

##### Cieľ 10.2 Vytvorenie podmienok na znižovanie kriminality v obci a ochranu majetku obyvateľov a ostatných subjektov v obci.

Opatrenia podprogramu:

- Opatrenie 10.2.1 Bezpečnosť.  
Aktivita Realizácia kamerového systému pre monitorovanie obecných budov.  
Realizácia kamerového systému pre monitorovanie obecného cintorína.  
Rekonštrukcia hasičovne v obecnej budove s.č.76 – využitie skladu, tým zväčšenie priestorov.

### 5.11 PROGRAM 11. INFORMATIZÁCIA OBCE

#### Strategický zámer

Zabezpečenie technických podmienok pre rozvoj informačnej spoločnosti. Umožniť obyvateľom využívať on-line elektronické služby samosprávy. Vytvoriť vhodné podmienky na prechod na e-government na lokálnej úrovni (e-vote, e-services,...). Umožniť obyvateľom obce a pracovníkom samosprávy zvyšovať svoje počítačové vedomie a zručnosti.

#### Podprogram 11.1. Budovanie a rozvoj informačnej infraštruktúry.



**Cieľ 11.1 Zabezpečiť technické podmienky na prechod samosprávy na nový typ vládnutia - e - government.**

Opatrenia podprogramu:

- Opatrenie 11.1.1 Rozvoj infraštruktúry informačných systémov samosprávy.  
Aktivita Technické zabezpečenie IS.  
Tvorba základného SW na komunikáciu občan – samospráva – podnikateľské subjekty.
- Opatrenie 11.1.2 Zavádzanie efektívnych elektronických služieb poskytovaných na úrovni samosprávy.  
Aktivita Tvorba aplikačného softwaru na zabezpečenie e – služieb v obci.  
Tvorba SW na realizáciu e-vote na miestnej úrovni.

**Podprogram 11.2. Počítačová gramotnosť.**

**Cieľ 11.2 Zvýšenie počítačovej gramotnosti obyvateľov a pracovníkov samosprávy.**

Opatrenia podprogramu:

- Opatrenie 11.2.1 Podpora zvyšovania počítačového vedomia u pracovníkov samosprávy.  
Aktivita Realizácia kurzov v oblasti nových SW pre pracovníkov miestnej samosprávy.
- Opatrenie 11.2.2 Podpora zvyšovania počítačového vedomia u obyvateľov obce.  
Aktivita Realizácia kurzov na zvyšovanie počítačového vedomia u obyvateľov obce.  
Realizácia kurzov na obsluhu a používanie obecného informačného a komunikačného systému.
- Opatrenie 11.2.3 Podpora vzdelávacích aktivít zameraných na zvyšovanie zručností a vedomostí o internete a motiváciu k používaniu internetu a elektronických služieb.  
Aktivita Realizácia kurzov na zvyšovanie vedomostí o internete.

## 6 MERATEĽNÉ INDIKÁTORY

Monitorovanie Programu hospodárskeho a sociálneho rozvoja obce Miezgovce sa vykonáva na základe súboru indikátorov priradených k jednotlivým cieľom a opatreniam (ktoré môžu byť priebežne konkretizované). Indikátory podporujú oprávnenosť verejných výdavkov na jednotlivé opatrenia a zároveň preukazujú ekonomickú účinnosť realizovaných verejných výdavkov. Indikátory budú zároveň základným faktorom pri tvorbe kritérií na čerpanie finančnej podpory z regionálneho rozvojového fondu.

### 6.1 PROGRAM 1. HOSPODÁRSTVO A VEDECKO-TECHNICKÝ ROZVOJ

**Podprogram 1.1. Podpora malého a stredného podnikania zo strany obce.**

**Cieľ 1.1 Finančne, legislatívne a technicky podporovať malé a stredné podnikanie zo strany obce.**

Opatrenia	Názov	Merateľné indikátory	Typ	Merná jednotka	Inform. zdroj	Vých. hodnota	Cieľová hodnota
Opatrenie 1.1.1	Zakladanie a revitalizácia malých a stredných podnikov s majetkovou účasťou obce.	Počet vytvorených nových pracovných miest	dopad	počet	podn. subjekt	0	10
		Počet revitalizovaných podnikateľských subjektov	dopad	počet	podn. subjekt	0	1
		Nárast tržieb	výsledok	%	podn. subjekt	0	15
Opatrenie 1.1.2	Podpora rozvoja obchodných a komerčných služieb v obci.	Počet vytvorených nových pracovných miest	dopad	počet	podn. subjekt	0	10
		Počet nových podnikateľských subjektov	dopad	počet	podn. subjekt	0	2
		Celková predajná plocha	výsledok	m <sup>2</sup>	podn. subjekt	0	100

**Podprogram 1.2. Podpora tradičných odvetví priemyslu a poľnohospodárstva.**

**Cieľ 1.2 Zabezpečiť rozvoj tradičných remesiel v obci.**

Opatrenia	Názov	Merateľné indikátory	Typ	Merná jednotka	Inform. zdroj	Vých. hodnota	Cieľová hodnota
Opatrenie 1.2.1	Podpora tradičných odvetví priemyslu a poľnohospodárstva.	Počet vytvorených nových pracovných miest	dopad	počet	podn. subjekt	0	5
		Nárast pridanej hodnoty	dopad	%	podn. subjekt	0	10
		Nárast tržieb	výsledok	%	podn. subjekt	0	15
		Počet podporených projektov	výstup	počet	podn. subjekt	0	2
		Výdavky na inovácie	výsledok	€	podn. subjekt	0	150 tis.

**Podprogram 1.3. Energetická efektívnosť a progresívne technológie vo výrobe.**



**Cieľ 1.3 Zvýšenie energetickej efektívnosti na strane výroby aj spotreby a zavádzanie progresívnych technológií v energetike.**

Opatrenia	Názov	Merateľné indikátory	Typ	Merná jednotka	Inform. zdroj	Vých. hodnota	Cieľová hodnota
Opatrenie 1.3.1	Podpora výstavby zariadení na využívanie obnoviteľných zdrojov energie.	Objem preinvestovaných prostriedkov	výsledok	€	obec Miezgovce	0	30 tis.
		Objem vyprodukovanej elektrickej energie	výsledok	kWA	obec Miezgovce	0	100
		Počet vytvorených nových pracovných miest	dopad	počet	obec Miezgovce	0	0

## 6.2 PROGRAM 2. DOPRAVA A KOMUNIKÁCIE

### Podprogram 2.1. Komunikácie

**Cieľ 2.1 Rozvoj dopravnej infraštruktúry**

Opatrenia	Názov	Merateľné indikátory	Typ	Merná jednotka	Inform. zdroj	Vých. hodnota	Cieľová hodnota
Opatrenie 2.1.1	Výstavba a rekonštrukcia miestnych komunikácií v obci.	Dĺžka rekonštruovaných a novovybudovaných ciest II. a III. Triedy a miestnych komunikácií	výstup	km	obec Miezgovce	0	4
		Dĺžka novovybudovaných chodníkov	výstup	km	obec Miezgovce	0	0
		Počet užívateľov podporených Projektov	výsledok	počet	obec Miezgovce	0	271
		Počet vytvorených pracovných miest	výsledok	počet	obec Miezgovce	0	0
Opatrenie 2.1.2	Výstavba a rekonštrukcia štátnych komunikácií v obci.	Dĺžka rekonštruovaných a novovybudovaných ciest II. a III. triedy a miestnych komunikácií	výstup	km	obec Miezgovce	0	5
		Dĺžka novovybudovaných chodníkov	výstup	km	obec Miezgovce	0	0
		Počet užívateľov podporených Projektov	výsledok	počet	obec Miezgovce	-	271
		Počet vytvorených pracovných miest	výsledok	počet	obec Miezgovce	0	0
Opatrenie 2.1.3	Výstavba cyklotrás na prepojenie sídiel regiónu.	Dĺžka vybudovaných cyklotrás	výstup	km	obec Miezgovce	0	10
		Počet užívateľov podporených Projektov	výsledok	počet	obec Miezgovce	0	271
		Počet nových návštevníkov obce	výsledok	počet	obec Miezgovce	0	2000
		Počet vytvorených pracovných miest	výsledok	počet	obec Miezgovce	0	0
Opatrenie 2.1.4	Dostavba parkovísk pre potreby občianskej infraštruktúry.	Počet novovybudovaných parkovacích miest	výstup	počet	obec Miezgovce	0	30
		Počet užívateľov podporených Projektov	výsledok	počet	obec Miezgovce	0	271
		Počet vytvorených pracovných miest	výsledok	počet	obec Miezgovce	0	0
Opatrenie 2.1.5	Dostavba a rekonštrukcia chodníkov popri miestnych komunikáciách.	Dĺžka rekonštruovaných chodníkov	výstup	km	obec Miezgovce	0	0,8
		Dĺžka novovybudovaných chodníkov	výstup	km	obec Miezgovce	0	0
		Počet užívateľov podporených Projektov	výsledok	počet	obec Miezgovce	0	271
		Počet vytvorených pracovných miest	výsledok	počet	obec Miezgovce	0	0

### Podprogram 2.2. Doprava

**Cieľ 2.2 Zabezpečenie dopravného spojenia hromadnou autobusovou dopravou, prípadne železničnou dopravou.**

Opatrenia	Názov	Merateľné indikátory	Typ	Merná jednotka	Inform. zdroj	Vých. hodnota	Cieľová hodnota
Opatrenie 2.2.1	Riešenie zastávok SAD ako prvkov drobnej architektúry (prístrešky, lavičky, sedenia, informačné tabule, smetné koše, zeleň,...).	Počet zrekonštruovaných zastávok SAD	výstup	počet	obec Miezgovce	0	2
		Počet užívateľov podporených Projektov	výsledok	počet	obec Miezgovce	0	271
		Počet vytvorených pracovných miest	výsledok	počet	obec Miezgovce	0	0

## 6.3 PROGRAM 3. TECHNICKÁ INFRAŠTRUKTÚRA

**Cieľ 3 Zabezpečiť rozvoj a rekonštrukciu technickej infraštruktúry v obci.**

Opatrenia	Názov	Merateľné indikátory	Typ	Merná jednotka	Inform. zdroj	Vých. hodnota	Cieľová hodnota
Opatrenie 3.1	Rekonštrukcia a rozšírenie	Počet inštalovaných svietidiel	výsledok	počet	obec	0	40



	verejného osvetlenia.	Zvýšenie pokrytia územia verejným osvetlením	dopad	%	Miezgovce		
		Počet podporených Projektov, prostredníctvom ktorých boli vytvorené podmienky na poskytovanie nových služieb verejnej infraštruktúry	dopadu	počet	obec Miezgovce	100	100
Opatrenie 3.2	Revitalizácia pietnych miest v obci.	Plocha zrekonštruovaného cintorína	výstup	m <sup>2</sup>	obec Miezgovce	0	3000
		Počet vysadených krov a drevín	výsledok	počet	obec Miezgovce	0	100
Opatrenie 3.3	Výstavba verejného vodovodu.	Percento obyvateľov zásobovaných vodou z verejných vodovodov	kontextový	%	obec Miezgovce	95	99
		Dĺžka vybudovanej vodovodnej siete	výsledok	km	obec Miezgovce	0	5
		Počet užívateľov podporených Projektov	výsledok	počet	obec Miezgovce	0	271
Opatrenie 3.4	Zvýšenie kapacity elektrickej rozvodnej siete.	Zvýšenie kapacity v %	dopad	%	obec Miezgovce	0	15
		Počet užívateľov podporených Projektov	výsledok	počet	obec Miezgovce	0	271
Opatrenie 3.5	Rekonštrukcia a rozširovanie rozvodnej siete plynu.	Dĺžka vybudovanej siete	výsledok	km	obec Miezgovce	0	5
		Počet užívateľov podporených Projektov	výsledok	počet	obec Miezgovce	0	271
Opatrenie 3.6	Príprava plôch pre rozvoj bytovej výstavby.	Vybudovaná plocha	výsledok	m <sup>2</sup>	obec Miezgovce	0	20000
		Počet užívateľov podporených Projektov	výsledok	počet	obec Miezgovce	0	40

## 6.4 PROGRAM 4. ODPADOVÉ HOSPODÁRSTVO

Cieľ 4 Nakladanie s komunálnym a drobným stavebným odpadom							
Opatrenia	Názov	Merateľné indikátory	Typ	Merná jednotka	Inform. zdroj	Vých. hodnota	Cieľová hodnota
Opatrenie 4.1	V súlade s prijatými koncepciami zabezpečiť permanentné znižovanie podielu skladovanej časti odpadov, k čomu organizovať mobilné zbory textílií, kovového odpadu, viacvrstvových obalov nebezpečných odpadov.	Produkcia komunálneho odpadu	ŠÚ SR	tony	obec Miezgovce	0	18
		Zneškodnený komunálny odpad	MŽP SR	tony	obec Miezgovce	0	15
		Objem separovaného odpadu.	dopad	tony	obec Miezgovce	0	3
		Znižovanie objemu produkovaného odpadu	dopad	%	obec Miezgovce	0	5
Opatrenie 4.2	Zabezpečiť separáciu komunálneho odpadu v obci.	Objem separovaného odpadu.	dopad	tony	obec Miezgovce	0	3
		Znižovanie objemu produkovaného odpadu	dopad	tony	obec Miezgovce	0	5
		Zneškodnený komunálny odpad	MŽP SR	kontextový	obec Miezgovce	0	15
Opatrenie 4.3	Rekultivácia čiernych skládok.	Plocha rekultivovanej skládky KO, čiernych skládok.	výsledok	m <sup>2</sup>	obec Miezgovce	0	200
Opatrenie 4.4	Výstavba obecného zberného dvora a kompostoviska.	Objem uskladneného odpadu v tonách,	dopad	tony	obec Miezgovce	0	5
		Počet vybudovaných kompostovísk	Výsledok	počet	obec Miezgovce	0	1
Opatrenie 4.5	Vybudovanie prístreškov a ohrád pre umiestňovanie domového odpadu, ..	Počet užívateľov podporených projektov	výsledok	počet	obec Miezgovce	0	271
Opatrenie 4.6	Výstavba splaškovej kanalizačnej siete (do 2000 EO).	Dĺžka novovybudovanej splaškovej kanalizácie	výsledok	km	obec Miezgovce	0	6

## 6.5 PROGRAM 5. ŽIVOTNÉ PROSTREDIE

### Podprogram 5.1. Informovanosť a poradenstvo

Cieľ 5.1 Zabezpečiť účinný systém informovanosti a poradenstva							
Opatrenia	Názov	Merateľné indikátory	Typ	Merná jednotka	Inform. zdroj	Vých. hodnota	Cieľová hodnota
Opatrenie 5.1.1	Spracovať koncepciu zabezpečenia informovanosti, poradenstva a prevencie v oblasti ŽP. Trvale preferovať poradenstvo a prevenciu pred represiou.	Počet vypracovaných koncepcií	výsledok	počet	obec Miezgovce	0	1
		Počet užívateľov podporených projektov	výsledok	počet	obec Miezgovce	0	271

### Podprogram 5.2. Ochrana a racionálne využívanie vôd, ochrana pred povodňami

Cieľ 5.2 Zabezpečiť ochranu a racionálne využívanie vôd, ochranu pred povodňami.							
Opatrenia	Názov	Merateľné indikátory	Typ	Merná	Inform.	Vých.	Cieľová





				jednotka	zdroj	hodnota	hodnota
Opatrenie 5.2.1	Zabezpečiť dostatok kvalitatívnej pitnej vody, minimalizovať straty vo vodovodných sieťach.	Percento obyvateľov zásobovaných vodou z verejných vodovodov	kontextový	%	obec Miezgovce	90	99
		Počet revitalizovaných studní	výsledok	počet	obec Miezgovce	0	2
Opatrenie 5.2.2	Revitalizácia protizáplavových opatrení.	Dĺžka upravených korýt	výsledok	km	obec Miezgovce	0	1
		Počet vytvorených poldrov	výsledok	počet	obec Miezgovce	0	2
		Počet vytvorených protizáplavových hrádí	výsledok	počet	obec Miezgovce	0	2
Opatrenie 5.2.3	Revitalizácia vodných tokov.	Dĺžka zrekonštruovaných korýt tokov	výsledok	km	obec Miezgovce	0	2
		Zvýšenie prietoku korýt vodných tokov	dopad	%	obec Miezgovce	0	50

### Podprogram 5.3. Ochrana ovzdušia

**Cieľ 5.3 Zabezpečiť účinnú ochranu ovzdušia pred malými a strednými zdrojmi znečistenia nachádzajúcimi sa v katastrálnom území obce**

Opatrenia	Názov	Merateľné indikátory	Typ	Merná jednotka	Inform. zdroj	Vých. hodnota	Cieľová hodnota
Opatrenie 5.3.1	Zabezpečiť zníženie produkovaných emisií hlavným zdrojom znečistenia – domácnosti.	Počet domácností s vykurovaním alternatívnymi zdrojmi energie	výsledok	%	obec Miezgovce	0	40

### Podprogram 5.4. Ochrana a rozvoj ostatných zložiek životného prostredia

**Cieľ 5.4 Realizácia účinných opatrení v oblasti ostatných zložiek životného prostredia.**

Opatrenia	Názov	Merateľné indikátory	Typ	Merná jednotka	Inform. zdroj	Vých. hodnota	Cieľová hodnota
Opatrenie 5.4.1	Realizácia protierózných opatrení.	Celková plocha s realizovanými opatreniami	výstup	ha	obec Miezgovce	0	2
		Počet užívateľov podporených Projektov	výsledok	počet	obec Miezgovce	0	271
		Počet vysadených nových krovin a stromov,	výsledok	počet	obec Miezgovce	0	50
Opatrenie 5.4.2	Výstavba a revitalizácia oddychových zón v obci.	Plocha zrekonštruovaných OZ	výsledok	m <sup>2</sup>	obec Miezgovce	0	2000
		Počet vysadených krov a drevín	výsledok	počet	obec Miezgovce	0	250

## 6.6 PROGRAM 6. SOCIÁLNE SLUŽBY A ZDRAVOTNÍCTVO

### Podprogram 6.1. Sociálne služby

**Cieľ 6.1 Doplniť chýbajúcu infraštruktúru sociálnych zariadení v obci a zvýšiť ich kvalitu.**

Opatrenia	Názov	Merateľné indikátory	Typ	Merná jednotka	Inform. zdroj	Vých. hodnota	Cieľová hodnota
Opatrenie 6.1.1	Obyvatelia dôchodkového veku.	Počet užívateľov podporených projektov	výsledku	počet	obec Miezgovce	0	30
		Počet podporených Projektov	výsledku	počet	obec Miezgovce	0	1
Opatrenie 6.1.2	Mladé rodiny s deťmi.	Počet užívateľov podporených projektov	výsledku	počet	obec Miezgovce	0	30
		Počet podporených projektov	výsledku	počet	obec Miezgovce	0	1
		Počet vytvorených pracovných miest	výsledku	počet	obec Miezgovce	0	0
Opatrenie 6.1.3	Handicapovaní a sociálne odkázaní obyvatelia.	Počet podporených projektov	výsledku	počet	obec Miezgovce	0	1
		Počet užívateľov podporených projektov	výsledku	počet	obec Miezgovce	0	15

### Podprogram 6.2. Zdravotnícke služby

**Cieľ 6.2 Zlepšiť úroveň poskytovania zdravotníckych a sociálnych služieb.**

Opatrenia	Názov	Merateľné indikátory	Typ	Merná jednotka	Inform. zdroj	Vých. hodnota	Cieľová hodnota
Opatrenie 6.2.1	Zabezpečiť dostupnosť zdravotnej starostlivosti pre dospelých občanov.	Počet podporených projektov, prostredníctvom ktorých boli vytvorené podmienky na poskytovanie nových služieb verejnej infraštruktúry	dopadu	počet	obec Miezgovce	0	1
		Počet užívateľov podporených projektov	výsledku	počet	obec Miezgovce	0	271



## 6.7 PROGRAM 7. VZDELÁVANIE A ŠPORT

### Podprogram 7.1. Vzdelávanie

**Cieľ 7.1 Zabezpečiť rozvoj a údržbu infraštruktúry vzdelávania a zabezpečenie podmienok pre efektívnu vzdelávaciu činnosť v obci.**

Opatrenia	Názov	Merateľné indikátory	Typ	Merná jednotka	Inform. zdroj	Vých. hodnota	Cieľová hodnota
Opatrenie 7.1.1	Zriadenie priestorov pre záujmovú činnosť detí a mládeže.	Výmera vybudovaných priestorov v m <sup>2</sup>	výstup	m <sup>2</sup>	obec Miezgovce	0	0
		Výmera zrekonštruovaných priestorov v m <sup>2</sup>	výstupu	m <sup>2</sup>	obec Miezgovce	0	100
		Počet vzdelávacích miestností	výsledku	počet	obec Miezgovce	0	2
		Počet užívateľov podporených projektov	výsledku	počet	obec Miezgovce	0	30

### Podprogram 7.2. Šport

**Cieľ 7.2. Zabezpečiť trvalé skvalitňovanie vyváženej ponuky výkonnostného a rekreačného športu.**

Opatrenia	Názov	Merateľné indikátory	Typ	Merná jednotka	Inform. zdroj	Vých. hodnota	Cieľová hodnota
Opatrenie 7.2.1	Výstavba a rekonštrukcia športovej infraštruktúry.	Počet vybudovaných ihrísk	výsledku	počet	obec Miezgovce	0	3
		Počet organizovaných športových podujatí	výsledku	počet	obec Miezgovce	0	10
		Počet užívateľov podporených projektov	výsledku	počet	obec Miezgovce	0	50

## 6.8 PROGRAM 8. KULTÚRA

### Podprogram 8.1. Kultúrna infraštruktúra

**Cieľ 8.1 Zachovanie kultúrno-historického potenciálu obce a rozvoj kultúrnych, informačných a voľnočasových aktivít v nadväznosti na rozvoj cestovného ruchu na regionálnej a miestnej úrovni.**

Opatrenia	Názov	Merateľné indikátory	Typ	Merná jednotka	Inform. zdroj	Vých. hodnota	Cieľová hodnota
Opatrenie 8.1.1	Výstavba multifunkčného kultúrneho zariadenia.	Výmera zrekonštruovaných priestorov v m <sup>2</sup>	výstup	m <sup>2</sup>	obec Miezgovce	0	400
		Zníženie koeficientu prestupu tepla,	dopad	%	obec Miezgovce	0	30
		Plocha zrekonštruovanej strešnej krytiny,	výstup	m <sup>2</sup>	obec Miezgovce	0	500
Opatrenie 8.1.2	Rekonštrukcia historických pamiatok v obci.	Výmera zrekonštruovaných priestorov v m <sup>2</sup>	výstup	m <sup>2</sup>	obec Miezgovce	0	100
		Zníženie koeficientu prestupu tepla,	dopad	%	obec Miezgovce	0	30
		Plocha zrekonštruovanej strešnej krytiny,	výstup	m <sup>2</sup>	obec Miezgovce	0	500
		Počet návštevníkov zariadení	dopad	počet	obec Miezgovce	0	1000

### Podprogram 8.2. Organizačné zabezpečenie

**Cieľ 8.2 Organizačne zabezpečiť ponuku kultúrnych podujatí v obci.**

Opatrenia	Názov	Merateľné indikátory	Typ	Merná jednotka	Inform. zdroj	Vých. hodnota	Cieľová hodnota
Opatrenie 8.2.1	Spracovať kalendár kultúrnych podujatí na celý rok, tento priebežne aktualizovať. Rozšíriť žánrovú ponuku s orientáciou na hodnotný kultúrny prínos.	Počet spracovaných reklamných informačných letákov	výsledku	počet	obec Miezgovce	0	1
		Počet nových návštevníkov obce	výsledku	počet	obec Miezgovce	0	1500

### Podprogram 8.3. Propagácia v oblasti kultúry

**Cieľ 8.3 Vytvorenie podmienok na efektívnu propagáciu obce v oblasti kultúry.**

Opatrenia	Názov	Merateľné indikátory	Typ	Merná jednotka	Inform. zdroj	Vých. hodnota	Cieľová hodnota
Opatrenie 8.3.1	Spracovať globálnu koncepciu „propagácie“ histórie obce	Počet spracovaných reklamných informačných letákov, multimediálnych prezentácií	výsledku	počet	obec Miezgovce	0	0



	v multimediálnej forme.	Počet nových návštevníkov obce	výsledok	počet	obec Miezgovce	0	500
Opatrenie 8.3.2	Propagácia kultúry na Internete prostredníctvom www stránky obce.	Počet nových prístupov na www stránku	výsledok	počet	obec Miezgovce	0	300
		Počet nových návštevníkov obce	dopad	počet	obec Miezgovce	0	500
		Počet propagovaných kultúrnych podujatí	výsledok	počet	obec Miezgovce	0	1

## 6.9 PROGRAM 9. PROPAGÁCIA A CESTOVNÝ RUCH

### Podprogram 9.1. Propagácia obce

#### Cieľ 9.1 Zabezpečiť účinnú propagáciu obce.

Opatrenia	Názov	Merateľné indikátory	Typ	Merná jednotka	Inform. zdroj	Vých. hodnota	Cieľová hodnota
Opatrenie 9.1.1	Aktualizácia www stránky obce.	Počet nových prístupov na www stránku	výsledok	počet	obec Miezgovce	1900	500
Opatrenie 9.1.2	Podpora budovania informačných tabúlí v obce.	Počet nových inštalovaných tabúlí	výsledok	počet	obec Miezgovce	0	5
		Počet nových návštevníkov obce	dopad	počet	obec Miezgovce	0	1000

### Podprogram 9.2. Rekreačno - relaxačné zázemie obce.

#### Cieľ 9.2 Budovanie relaxačno – rekreačného zázemia obce.

Opatrenia	Názov	Merateľné indikátory	Typ	Merná jednotka	Inform. zdroj	Vých. hodnota	Cieľová hodnota
Opatrenie 9.2.1	Podpora vytvárania nových atrakcií v obci.	Počet vytvorených nových pracovných miest	dopad	počet	obec Miezgovce	0	15
		Počet nových návštevníkov obce	výsledok	počet	obec Miezgovce	0	1000

### Podprogram 9.3. Cestovný ruch.

#### Cieľ 9.3 Podporovať podnikateľské aktivity v cestovnom ruchu.

Opatrenia	Názov	Merateľné indikátory	Typ	Merná jednotka	Inform. zdroj	Vých. hodnota	Cieľová hodnota
Opatrenie 9.3.1	Uzavrieť s podnikateľmi dohody o poskytovaní služieb v agroturistike a cestovnom ruchu a o propagovaní ich služieb obcami.	Počet uzatvorených dohôd	výsledok	počet	obec Miezgovce	0	1
		Počet nových atrakcií obce	výsledok	počet	obec Miezgovce	0	2
		Počet nových propagačných materiálov	výsledok	počet	obec Miezgovce	0	1
		Počet nových návštevníkov obce	výsledok	počet	obec Miezgovce	0	1000
Opatrenie 9.3.2	Podporovať podnikateľské subjekty, neziskové organizácie a inštitúcie pri získavaní finančných prostriedkov z grantov a fondov EÚ.	Počet nových atrakcií obce	výsledok	počet	obec Miezgovce	0	2
		Objem získaných prostriedkov	výstup	mil. €	obec Miezgovce	0	-
		Počet nových návštevníkov obce	výsledok	počet	obec Miezgovce	0	1000
		Počet užívateľov podporených projektov	výsledku	počet	obec Miezgovce	0	200

## 6.10 PROGRAM 10. ADMINISTRATÍVA A BEZPEČNOSŤ

### Podprogram 10.1. Administratíva

#### Cieľ 10.1 Zabezpečiť rozvoj administratívnej infraštruktúry a podmienok na výkon samosprávnych funkcií v obci

Opatrenia	Názov	Merateľné indikátory	Typ	Merná jednotka	Inform. zdroj	Vých. hodnota	Cieľová hodnota
Opatrenie 10.1.1	Komplexná rekonštrukcia budovy Obecného úradu a iných verejných budov.	Počet podporených projektov, prostredníctvom ktorých boli vytvorené podmienky na poskytovanie nových služieb verejnej infraštruktúry	dopadu	počet	obec Miezgovce	0	1
		Počet zrekonštruovaných miestností	dopadu	počet	obec Miezgovce	0	4
		Počet vytvorených pracovných miest	výsledok	počet	obec Miezgovce	0	0
		Celková zateplená plocha	výsledok	m <sup>2</sup>	obec Miezgovce	0	500

### Podprogram 10.2. Bezpečnosť



**Cieľ 10.2 Vytvorenie podmienok na znižovanie kriminality v obci a ochranu majetku obyvateľov a ostatných subjektov v obci.**

Opatrenia	Názov	Merateľné indikátory	Typ	Merná jednotka	Inform. zdroj	Vých. hodnota	Cieľová hodnota
Opatrenie 10.2.1	Bezpečnosť.	Počet nainštalovaných kamier	výsledok	počet	obec Miezgovce	0	5
		Zníženie kriminality	dopad	%	obec Miezgovce	0	40
		Pokrytie územia	dopad	%	obec Miezgovce	0	50

## 6.11 PROGRAM 11. INFORMATIZÁCIA OBCE

### Podprogram 11.1. Budovanie a rozvoj informačnej infraštruktúry.

**Cieľ 11.1 Zabezpečiť technické podmienky na prechod samosprávy na nový typ vládnutia - e - government.**

Opatrenia	Názov	Merateľné indikátory	Typ	Merná jednotka	Inform. zdroj	Vých. hodnota	Cieľová hodnota
Opatrenie 11.1.1	Rozvoj infraštruktúry informačných systémov samosprávy.	% obyvateľov, ktorí využili internet v priebehu posledných 3 mesiacov na interakciu s verejnými inštitúciami	dopad	%	obec Miezgovce	10	20
		% podnikov, ktoré využili internet v priebehu posledných 3 mesiacov na interakciu s verejnými inštitúciami	dopad	%	obec Miezgovce	20	40
		Podiel transakčných typov služieb na celkovom počte základných verejných e-služieb	dopad	%	obec Miezgovce	10	20
Opatrenie 11.1.2	Zavádzanie efektívnych elektronických služieb poskytovaných na úrovni samosprávy.	on-line dostupnosť 20 základných verejných služieb	dopad	%	obec Miezgovce	5	30
		Počet potrebných dokumentov pri vybavení agendy spojenej s vybranou životnou udalosťou	výsledok	Počet	obec Miezgovce	3	1
		% obyvateľov, ktorí využili internet v priebehu posledných 3 mesiacov na interakciu s verejnými inštitúciami	dopad	%	obec Miezgovce	5	30
		% podnikov, ktoré využili internet v priebehu posledných 3 mesiacov na interakciu s verejnými inštitúciami	dopad	%	obec Miezgovce	10	20
		Podiel transakčných typov služieb na celkovom počte základných verejných e-služieb	dopad	%	obec Miezgovce	20	40

### Podprogram 11.2. Počítačová gramotnosť.

**Cieľ 11.2 Zvýšenie počítačovej gramotnosti obyvateľov a pracovníkov samosprávy.**

Opatrenia	Názov	Merateľné indikátory	Typ	Merná jednotka	Inform. zdroj	Vých. hodnota	Cieľová hodnota
Opatrenie 11.2.1	Podpora zvyšovania počítačového vedomia u pracovníkov samosprávy.	Počet užívateľov podporených Projektov	výsledku	počet	obec Miezgovce	0	3
		Počet podporených projektov	výstupu	počet	obec Miezgovce	0	1
		% pracovníkov ovládajúcich 5 zo 6 základných IT zručností	dopad	%	obec Miezgovce	50	100
Opatrenie 11.2.2	Podpora zvyšovania počítačového vedomia u obyvateľov obce.	Počet užívateľov podporených projektov	výsledku	počet	obec Miezgovce	0	100
		Počet podporených projektov	výstupu	počet	obec Miezgovce	0	5
		% obyvateľov ovládajúcich 5 zo 6 základných IT zručností	dopad	%	obec Miezgovce	10	20
Opatrenie 11.2.3	Podpora vzdelávacích aktivít zameraných na zvyšovanie zručností a vedomostí o internete a motiváciu k používaniu internetu a elektronických služieb.	Počet užívateľov podporených projektov	výsledku	počet	obec Miezgovce	0	100
		Počet podporených projektov	výstupu	počet	obec Miezgovce	0	5
		Podiel transakčných typov služieb na celkovom počte základných verejných e-služieb	dopad	%	obec Miezgovce	5	30
		% obyvateľov, ktorí využili internet v priebehu posledných 3 mesiacov na interakciu s verejnými inštitúciami	dopad	%	obec Miezgovce	10	20
		% podnikov, ktoré využili internet v priebehu posledných 3 mesiacov na interakciu s verejnými inštitúciami	dopad	%	obec Miezgovce	20	40
		% obyvateľov ovládajúcich 5 zo 6 základných IT zručností	dopad	%	obec Miezgovce	10	20



**Realizačná časť Programu hospodárskeho rozvoja a sociálneho rozvoja obce Miezgovce  
2015 - 2024**



Realizačná časť je zameraná na popis postupov inštitucionálneho zabezpečenia formou partnerstva a organizačné zabezpečenie realizácie programu rozvoja obce, systém monitorovania a hodnotenia plnenia programu rozvoja obce s ustanovením merateľných ukazovateľov, vecný a časový harmonogram realizácie programu rozvoja obce formou akčných plánov.

## **7 INŠTITUCIONÁLNE A ORGANIZAČNÉ ZABEZPEČENIE REALIZÁCIE PHRSR OBCE MIEZGOVCE**

Obecný úrad zabezpečuje trvalo udržateľný hospodársky rozvoj, sociálny rozvoj a územný rozvoj prostredníctvom PHRSR a Akčných plánov. Obecný úrad v súčinnosti s poslancami OZ a zriadenými komisiami pripravuje vízie, stratégie, iniciuje aktivity strategického rozvoja obce, vykonáva stratégiu regionálneho rozvoja, vypracováva program hospodárskeho a sociálneho rozvoja, koordinuje spoluprácu na jeho vypracovaní, spolupracuje s externým prostredím, vedie databázy kontaktov, vedie prehľad o organizáciách tretieho sektora, pomáha a vytvára podmienky na ich činnosť. Úrad analyzuje potreby, ktoré sa plánujú prefinancovať z príspevkov na projekty, sleduje výzvy na predkladanie žiadostí, legislatívu, pravidlá, pri príprave spolupracuje s vecnými útvarmi a externým prostredím, vytvára podmienky pre realizáciu projektov, monitoruje priebeh realizácie projektov, zúčastňuje sa na kontrole práce na projektoch, kontroluje práce na realizácii projektov a hodnotí ukončené projekty, sleduje legislatívu a pravidlá pre čerpanie fondov EÚ a grantov, komunikuje s riadiacim orgánom, □ monitoruje realizáciu projektov.

Koordinácia efektívnej a účinnej implementácie PHRSR obce bude zabezpečená prostredníctvom príslušných komisií OZ.

Obecné zastupiteľstvo kontroluje dosahovanie stanovených cieľov PHRSR obce Miezgovce. Pravidelne sleduje a hodnotí výsledky implementácie PHRSR. Orgány a inštitúcie štátnej správy všetkých oblastí spoločensko-ekonomického a kultúrneho života, ktoré realizáciou svojich rozvojových aktivít prispievajú k napĺňaniu cieľov PHRSR obce a vstupujú do partnerstiev územnej spolupráce. Podnikateľské subjekty, združenia podnikateľských subjektov, zamestnávateľia – koordinujúce aktivity na napĺňanie cieľov PHRSR a vstupujúce do partnerstiev na mimosektorovej báze, podnikateľský subjekt – samospráva – tretí sektor. Záujmové spolky a združenia, občianske združenia – realizujúci svoje rozvojové aktivity v koordinácii s obcou Miezgovce, v súlade s opatreniami a aktivitami PHRSR obce Miezgovce, podporujúcimi vyvážený regionálny rozvoj územia mesta. Ostatní socio-ekonomickí partneri – podieľajúci sa na realizovaní akčných plánov v súlade s PHRSR obce Miezgovce na roky 2015 – 2024.

### *Inštitucionálne a organizačné zabezpečenie realizácie akčných plánov obce Miezgovce*

Implementácia PHRSR obce Miezgovce sa bude realizovať aj prostredníctvom konkrétnych Akčných plánov. Akčné plány PHRSR by mali byť priamo napojené na rozpočet mesta a zároveň reflektujú kompetencie mesta.

Návrh systému riadenia a implementácie akčných plánov PHRSR obce Miezgovce je nasledovný:

- Obecné zastupiteľstvo monitoruje implementáciu akčných plánov obce Miezgovce. Posudzuje a schvaľuje návrhy na zmenu a doplnenie akčných plánov.
- Realizáciu konkrétnych projektov Akčného plánu obce Miezgovce budú zabezpečovať pracovníci úradu a starosta obce.
- Kontrolným orgánom budú poverené jednotlivé komisie Obecného zastupiteľstva obce Miezgovce.

Realizácia vyžaduje pravidelnú systematickú prácu skupín odborníkov a pracovníkov samosprávy. Na tento účel sa doporučuje zriadiť nasledovné orgány s prepojením na vlastné ľudské zdroje:

#### *Výbor pre PHRSR*

Poradný orgán zložený zo starostu a poslancov obecného zastupiteľstva. Úlohou výboru bude v intervale minimálne dva krát do roka posúdiť Správu o realizácii PHRSR a stav finančného čerpania prostriedkov, dopadovú analýzu PHRSR, plán na ďalšie obdobie a navrhovať stratégiu rozvoja a doplnenie úloh a opatrení, ktoré neboli uvedené v PHRSR.

#### *Komisia strategického rozvoja*





Výkonný útvar, zabezpečujúci plánovanie a realizáciu úloh PHRSR. Úlohou útvaru bude: vypracovávať Opatrenia, koordinovať Opatrenia, monitorovať realizáciu Projektov, vypracovávať dopadové analýzy Projektov, spolupracovať s inými partnermi doma a v zahraničí na realizácii Projektov, vyhľadávať potenciálne zdroje a partnerstvá na realizáciu úloh PHRSR, dohliadať nad ekonomickým čerpaním Projektových prostriedkov, zbierať podklady o Projektoch v rámci PHRSR realizovaných inými subjektami, viesť aktuálnu analýzu demografie a štruktúry ekonomických charakteristík obce, sledovať podnikateľskú klímu a vzájomný vzťah odvetví v obci, poskytovať asistenciu podnikom vytváraním všestranných komunikačných kanálov, atď.

#### *Koordinátor pre stratégiu*

Bude mať za úlohu: fungovať ako výkonný tajomník, koordinovať realizáciu PHRSR, predkladať správy, podieľať sa na určovaní priorít realizácie PHRSR, koordinovať stretnutia, podnety, požiadavky predstaviteľov rozhodujúcich odvetví na území obce, zaznamenávať dôležité trendy v hospodárstve majúce dopad na vývoj obce, podieľať sa na budovaní verejno-súkromných partnerstiev, zúčastňovať sa na dôležitých domácich a zahraničných stretnutiach, konferenciách, zameraných na rozvoj obce.

#### *Vlastní zamestnanci*

Do realizácie PHRSR budú zapojení aj ostatní zamestnanci.

## 7.1 SYSTÉM MONITOROVANIA A HODNOTENIA PLNENIA PHRSR

Medzi kľúčové činnosti a procesy nevyhnutné pre správne zabezpečenie implementácie PHRSR patria aj monitorovanie a hodnotenie na úrovni programu i jednotlivých projektov. Základom nového strategického prístupu v oblasti monitoringu a hodnotenia pre programové obdobie 2015 – 2024 je dôraz kladený na jasné definovanie cieľov a orientácia na výsledky intervencií. Jednotné a správne porozumenie nového výsledkovo orientovaného prístupu k politike súdržnosti EÚ je kľúčovým faktorom efektívnej prípravy a realizácie programového obdobia 2014 - 2020. Premenu plánovaných vstupov, výstupov a výsledkov na skutočné vstupy, výstupy a dosiahnuté výsledky prostredníctvom výberu a implementácie projektov možno pozorovať v reálnom čase pomocou monitorovacích mechanizmov. Monitorovanie, ktorého dominantným nástrojom sú merateľné ukazovatele, je teda zamerané predovšetkým na sledovanie efektivity implementačných a riadiacich mechanizmov programu a na dosahovanie cieľov programu. Na rozdiel od vstupov a výstupov, skutočne dosiahnutý výsledok je okrem realizácie programu daný aj externými faktormi mimo dosahu programu. Externé faktory môžu mať na dosahovanie výsledku minimálny alebo výraznejší vplyv. Práve preto je pri tvorbe programu kľúčové identifikovať pokiaľ možno všetky faktory, ktoré môžu ovplyvniť dosahovanie zvoleného výsledku a rozhodnúť, ktoré z nich budú predmetom programu. Z tohto dôvodu je určenie celkového skutočne dosiahnutého výsledku t.j. reálneho dopadu (dosahu) programu na zmenu sociálno-ekonomickej reality možné len na základe vykonania hodnotenia dopadov.

Dopady nebudú merané prostredníctvom ukazovateľov, ale vhodne zvolenými metódami hodnotenia. Hodnotenie vychádza z údajov získaných na základe monitorovania, kombinuje ich s ďalšími údajmi a poskytuje pridanú hodnotu pre proces učenia, zdokonaľovania a zvyšovania transparentnosti verejných politík tým, že analyzuje unikátnu špecifickú situáciu hodnoteného programu. Hľadá súvislosti, ktoré nie sú evidentné a dopady, ktoré neboli plánované, poskytuje relevantné dôkazy. Stanovenie vhodných výstupových a najmä výsledkových merateľných ukazovateľov je kľúčové, aby bolo možné merať a spätne vyhodnotiť dosahovanie plánovanej zmeny sociálno-ekonomickej reality. Výstupové merateľné ukazovatele pre všetky prioritné osi PHRSR je potrebné definovať v závislosti od plánovaných aktivít a projektov, ktoré prispievajú k dosahovaniu plánovaného výsledku. Zvoliť by mali len tie merateľné ukazovatele, ktoré vystihujú podstatu výstupov priorít a prioritných osí PHRSR. Cieľové hodnoty predstavujú kvalifikovaný odhad, ktorý môže byť v prípade potreby upravený na základe vývoja implementácie. Pri stanovovaní cieľových hodnôt je vhodné vychádzať zo skúseností s implementáciou podobných projektov v minulosti, z dostupných cenníkov, prípadne smerných ukazovateľov (tzv. benchmarkov).

#### *Monitoring*

Významným predpokladom pre úspešné napĺňanie cieľov PHRSR obce Miezgovce je posilnenie postavenia miestnej samosprávy pri implementácii samotného programu. Zároveň je potrebné, aby miestna samospráva aktívne iniciovala vznik partnerstiev (spolupráce) s významnými socioekonomickými aktérmi pôsobiacimi na území obce. Úlohou miestnej samosprávy je pravidelné monitorovanie a vyhodnocovanie plnenia PHRSR obce Miezgovce. Hlavným cieľom monitorovania je pravidelné sledovanie realizácie cieľov Programu a projektov s využitím systému merateľných ukazovateľov. Výstupy z monitorovania zabezpečujú pre obec Miezgovce vstupy pre rozhodovanie pre účely zlepšenia implementácie PHRSR, vypracovávanie priebežných správ a záverečnej správy o vykonávaní PHRSR a podklady pre rozhodovanie obecného zastupiteľstva obce Miezgovce (napr. v



súvislosti s prípadnou revíziou PHRSR). Monitorovanie a hodnotenie zabezpečujú všetky subjekty zúčastnené na riadení PHRSR v rozsahu zadefinovaných úloh a zodpovedností (definované v PHRSR obce Miezgovce). V súvislosti s implementáciou PHRSR je monitorovanie na úrovni individuálnych projektov zabezpečované, v rámci príslušných opatrení, zodpovednými projektovými manažermi (projektový manažér, poverený zástupca zodpovedný za realizáciu projektu).

Monitorovanie na úrovni cieľov a prioritných osí PHRSR ako celku bude zabezpečovať OcÚ Miezgovce. Údaje získané v procese monitorovania predstavujú významný zdroj informácií pre riadenie PHRSR a pre prijímanie rozhodnutí OcÚ Miezgovce a Obecného zastupiteľstva. Zároveň sú využívané v procese hodnotenia PHRSR, resp. jeho rôznych aspektov. Monitorovanie (a následne hodnotenie) prebieha na základe systému merateľných ukazovateľov.

Ciele PHRSR sa definujú a následne kvantifikujú v procese programovania prostredníctvom sústavy merateľných ukazovateľov. Ukazovatele sú záväzné pre všetky subjekty a sú súčasťou PHRSR obce Miezgovce. Napĺňanie zadefinovaných ukazovateľov predstavuje najdôležitejší nástroj pre monitorovanie a hodnotenie napĺňania cieľov PHRSR. Rámcové merateľné ukazovatele PHRSR sú uvedené na konci programovej časti PHRSR obce Miezgovce na roky 2015 - 2024. Monitorovanie začína na najnižšom stupni – na úrovni projektu. Pre potreby monitorovania je projekt základnou jednotkou, ktorá je analyzovaná prostredníctvom relevantných zozbieraných údajov.

#### *Hodnotenie*

V súlade so systémom riadenia, definovaným v PHRSR, hodnotenie predstavuje proces, ktorý systematicky skúma prínos z realizácie PHRSR a jeho súlad s cieľmi stanovenými v PHRSR a analyzuje účinnosť realizačných procesov a vhodnosť nastavenia jednotlivých opatrení a skupiny aktivít a pripravuje odporúčania na zvýšenie ich efektívnosti. Počas programového obdobia (roky 2015 – 2024) sa odporúča vykonávať priebežné hodnotenia a po ukončení programového obdobia, tzv. následné hodnotenie. Výsledky sa zverejňujú podľa platných predpisov o prístupe k informáciám. Proces hodnotenia z hľadiska jeho vykonávania je rozdelený na interné a externé hodnotenie. Pri internom hodnotení je v procese hodnotenia realizovaný vlastnými (internými) kapacitami subjektu zodpovedného za administratívne zabezpečenie realizácie PHRSR, naopak na externom hodnotení sa podieľa externý subjekt (iná právnická alebo fyzická osoba).

#### *Priebežné hodnotenie*

Proces priebežného hodnotenia má formu série hodnotení, ktorých cieľom je kontinuálne počas implementácie Programu skúmať rozsah, do akého sa využili prostriedky, skúmať efektívnosť a účinnosť programovania a sociálno-ekonomický dopad. Zároveň identifikuje faktory, ktoré prispeli k úspechu alebo neúspechu implementácie Programu vrátane udržateľnosti a identifikovania vhodných postupov. Hodnotenie sa vykonáva systematicky a priebežne počas celého trvania Programu až po predloženie Záverečnej správy Programu. Priebežné hodnotenia sa odporúča vykonávať raz ročne. Hodnotiace obdobie je obdobie od 1. januára do 31. decembra príslušného roka. Správu z hodnotenie predkladá OcÚ obecnému zastupiteľstvu obce Miezgovce najneskôr do 6 mesiacov po uplynutí príslušného hodnotiaceho obdobia. Základnými podkladmi pre prípravu hodnotenia sú monitorovacie správy projektov realizovaných v rámci príslušného PHRSR a priebežné správy o implementovaní PHRSR predkladané Obecnému zastupiteľstvu obce Miezgovce. Výsledky hodnotenia sú podkladom pre rozhodnutia OcÚ a Obecné zastupiteľstvo obce Miezgovce pri riadení realizácie PHRSR s účelom dosiahnuť žiaduci pokrok smerom k naplneniu hlavných ekonomických, sociálnych a environmentálnych cieľov.

#### *Následné hodnotenie*

Následné hodnotenie skúma rozsah, v akom sa využili zdroje, účinnosť a efektívnosť programovania a sociálno-ekonomický vplyv. Následné hodnotenie určí faktory, ktoré prispeli k úspechu alebo neúspechu vykonávania PHRSR a určí osvedčené postupy. Výstupom následného hodnotenia je Záverečná správa o hodnotení PHRSR obce Miezgovce. Hodnotiace obdobie pri následnom hodnotení predstavuje obdobie celej realizácie PHRSR (tzv. programové obdobie). Programové obdobie začína dňom schválenia Programu príslušným monitorovacím výborom a končí 31.12.2024. Vypracovanie Záverečnej správy zabezpečí OcÚ Miezgovce, ktorý ju do 6 mesiacov od ukončenia programového obdobia predkladá obecnému zastupiteľstvu.



## Formulár č. R 5 - Plán hodnotenia a monitorovania

Plán priebežných hodnotení PHRSR na programové obdobie 2015 - 2024		
Typ hodnotenia	Vykonať prvýkrát	Dôvod vykonania/ periodicita
<b>Strategické hodnotenie</b>	v roku 2020	podľa rozhodnutia obce/koordinátora PHRSR a vzniknutej spoločenskej potreby.
<b>Operatívne hodnotenie</b>		
Tematické hodnotenie časti PHRSR	v roku 2016, 2018, 2020, 2022	téma hodnotenia identifikovaná ako riziková časť vo výročnej monitorovacej správe za predchádzajúci kalendárny rok
Ad hoc mimoriadne hodnotenie	podľa potreby	pri značnom odklone od stanovených cieľov a doľahnutých hodnôt ukazovateľov pri návrhu na revíziu PHRSR
Ad hoc hodnotenie celého PHRSR alebo jeho časti	na konci programovacieho obdobia	na základe rozhodnutia starostu/primátora, kontrolného orgánu obce/mesta, podnetu poslancov; na základe protokolu NKÚ SR, správy auditu ...

Zdroj: Príloha k metodike PHRSR, 2014, s.25.

## 7.2 KOMUNIKAČNÝ PLÁN

Obec bude priebežne informovať o realizácii PHRSR prostredníctvom verejných zasadnutí OZ, ako aj prostredníctvom vlastnej www stránky. Na stránke sa budú priebežne publikovať schválené monitorovacie správy, ktoré boli schválené obecným zastupiteľstvom. V prípravnej fáze monitorovacej správy budú môcť zúčastnené strany pripomienkovať predkladaný materiál. Zodpovedný za pravidelné informovanie bude OcÚ Miezgovce.

## Formulár č. R 1 - Komunikačný plán pre fázu realizácie PHRSR

P. č.	Časový rámec	Miesto konania	Cieľová skupina	Forma	Téma, ciele	Vstupné údaje	Výstupy
1.	01/2016	OcÚ	poslanci, obyvatelia, neziskové a podnikateľské subjekty	verejné prerokovanie	Prepojenie PHRSR a rozpočtovania, hodnotenie plnenia za predchádzajúci rok	Hodnotiaca a monitorovacia správa plnenia PHRSR, rozpočet na príslušný rok, Výročná správa obce, Záverečný účet	Monitorovacia správa, Uznesenie OZ
2.	01/2017	OcÚ	poslanci, obyvatelia, neziskové a podnikateľské subjekty	verejné prerokovanie	Prepojenie PHRSR a rozpočtovania, hodnotenie plnenia za predchádzajúci rok	Hodnotiaca a monitorovacia správa plnenia PHRSR, rozpočet na príslušný rok, Výročná správa obce, Záverečný účet	Monitorovacia správa, Uznesenie OZ
3.	01/2018	OcÚ	poslanci, obyvatelia, neziskové a podnikateľské subjekty	verejné prerokovanie	Prepojenie PHRSR a rozpočtovania, hodnotenie plnenia za predchádzajúci rok	Hodnotiaca a monitorovacia správa plnenia PHRSR, rozpočet na príslušný rok, Výročná správa obce, Záverečný účet	Monitorovacia správa, Uznesenie OZ
4.	01/2019	OcÚ	poslanci, obyvatelia, neziskové a podnikateľské subjekty	verejné prerokovanie	Prepojenie PHRSR a rozpočtovania, hodnotenie plnenia za predchádzajúci rok	Hodnotiaca a monitorovacia správa plnenia PHRSR, rozpočet na príslušný rok, Výročná správa obce, Záverečný účet	Monitorovacia správa, Uznesenie OZ
5.	01/2020	OcÚ	poslanci, obyvatelia, neziskové a podnikateľské subjekty	verejné prerokovanie	Prepojenie PHRSR a rozpočtovania, hodnotenie plnenia za predchádzajúci rok	Hodnotiaca a monitorovacia správa plnenia PHRSR, rozpočet na príslušný rok, Výročná správa obce, Záverečný účet	Monitorovacia správa, Uznesenie OZ
6.	01/2021	OcÚ	poslanci, obyvatelia, neziskové a podnikateľské subjekty	verejné prerokovanie	Prepojenie PHRSR a rozpočtovania, hodnotenie plnenia za predchádzajúci rok	Hodnotiaca a monitorovacia správa plnenia PHRSR, rozpočet na príslušný rok, Výročná správa obce, Záverečný účet	Monitorovacia správa, Uznesenie OZ
7.	01/2022	OcÚ	poslanci, obyvatelia, neziskové a podnikateľské subjekty	verejné prerokovanie	Prepojenie PHRSR a rozpočtovania, hodnotenie plnenia za predchádzajúci rok	Hodnotiaca a monitorovacia správa plnenia PHRSR, rozpočet na príslušný rok, Výročná správa obce, Záverečný účet	Monitorovacia správa, Uznesenie OZ
8.	01/2023	OcÚ	poslanci,	verejné	Prepojenie PHRSR a	Hodnotiaca	Monitorovacia



			obyvatelia, neziskové a podnikateľské subjekty	prerokovanie	rozpočtovania, hodnotenie plnenia za predchádzajúci rok	a monitorovacia správa plnenia PHRSR, rozpočet na príslušný rok, Výročná správa obce, Záverečný účet	správa, Uznesenie OZ
9.	01/2024	OcÚ	poslanci, obyvatelia, neziskové a podnikateľské subjekty	verejné prerokovanie	Prepojenie PHRSR a rozpočtovania, hodnotenie plnenia za predchádzajúci rok	Hodnotiaca a monitorovacia správa plnenia PHRSR, rozpočet na príslušný rok, Výročná správa obce, Záverečný účet	Monitorovacia správa, Uznesenie OZ, Záverečná hodnotiaca správa

Zdroj: Príloha k metodike PHRSR, 2014, s.25.

## 8 AKČNÝ PLÁN

Akčný plán je konkrétny a záväzný harmonogram činností súvisiacich s rozvojom obce v jednotlivých oblastiach sociálno-ekonomického rozvoja, vychádza zo stratégie, je jej logickou súčasťou a realizuje sa prostredníctvom konkrétnych nosných a podporných Projektov. Akčný plán obsahuje záväzky týkajúce sa plnenia jednotlivých úloh ako aj zoznam inštitúcií zodpovedných za ich plnenie, predpokladané zdroje financovania, predpokladané objemy rozpočtov, dopad na rozpočet relevantného subjektu, ako aj stav momentálnej pripravenosti projektov. Súčasťou akčného plánu je predpokladaný časový harmonogram. Predpokladané rozpočty v pláne sú uvedené v **tis. €**.

### 8.1 PROGRAM 1. HOSPODÁRSTVO A VEDECKO-TECHNICKÝ ROZVOJ

Strategický zámer						
Zlepšiť podmienky pre rozvoj podnikateľských aktivít, s dôrazom na zvýšenie úrovne zamestnanosti a úrovne a kvality služieb pre obyvateľov obce. V oblasti priemyslu je potrebné okrem zachovania stabilných prvkov výroby všetkými možnými opatreniami podporovať vytváranie nových pracovných príležitostí.						
Podprogram 1.1. Podpora malého a stredného podnikania zo strany obce.						
Cieľ 1.1	Finančne, legislatívne a technicky podporovať malé a stredné podnikanie zo strany obce.					
Opatrenie 1.1.1	Zakladanie a revitalizácia malých a stredných podnikov s majetkovou účasťou obce.					
		Predpokladaný rozpočet	Zdroje financovania	Realizácia	Dopad na rozpočet	Oprávnení žiadatelia
Aktivity	Tvorba podmienok.	podľa potreby	rozpočet obce, podnikateľské subjekty	súkromný sektor	stredný	podnikateľské subjekty, obec
Opatrenie 1.1.2	Podpora rozvoja obchodných a komerčných služieb v obci.					
		Predpokladaný rozpočet	Zdroje financovania	Realizácia	Dopad na rozpočet	Oprávnení žiadatelia
Aktivity	Podpora ponuky predajní potravinárskeho tovaru.	podľa potreby	podnikateľské subjekty, úvery,	súkromný sektor	žiadny	podnikateľské subjekty
	Podpora ponuky stravovacích zariadení v obci.	podľa potreby	podnikateľské subjekty, úvery,	súkromný sektor	žiadny	podnikateľské subjekty

Podprogram 1.2. Podpora tradičných odvetví priemyslu a poľnohospodárstva.						
Cieľ 1.2	Zabezpečiť rozvoj tradičných remesiel v obci.					
Opatrenie 1.2.1	Podpora tradičných odvetví priemyslu a poľnohospodárstva.					
		Predpokladaný rozpočet	Zdroje financovania	Realizácia	Dopad na rozpočet	Oprávnení žiadatelia
Aktivity	Obnova ovocného sadu o rozlohe 105 ha – predaj ovocia z dvora.	podľa potreby	podnikateľské subjekty, úvery, iné grantové schémy	súkromný sektor	žiadny	podnikateľské subjekty
	Podpora činnosti SHR.	podľa potreby	podnikateľské subjekty, úvery, iné grantové schémy	súkromný sektor	žiadny	podnikateľské subjekty

Podprogram 1.3. Energetická efektívnosť a progresívne technológie vo výrobe.						
Cieľ 1.3	Zvýšenie energetickej efektívnosti na strane výroby aj spotreby a zavádzanie progresívnych technológií v energetike.					
Opatrenie 1.3.1	Podpora výstavby zariadení na využívanie obnoviteľných zdrojov energie.					
		Predpokladaný rozpočet	Zdroje financovania	Realizácia	Dopad na rozpočet	Oprávnení žiadatelia
Aktivity	Spracovanie technickej dokumentácie.	1	rozpočet obce,	verejný sektor	stredný	obec



			ŠF EÚ, podnikateľské subjekty, úvery, iné grantové schémy			Miezgovce
	Inštalácia slnečných kolektorov na budovu obecného úradu.	30	rozpočet obce, ŠF EÚ, podnikateľské subjekty, úvery, iné grantové schémy	verejný sektor	vysoký	obec Miezgovce

	2015	2016	2017	2018	2019	2020	2021	2022	2023	2024
<b>Podprogram 1.1. Podpora malého a stredného podnikania zo strany obce.</b>										
Cieľ 1.1										
Projekt 1.1.1										
Projekt 1.1.2										
<b>Podprogram 1.2. Podpora tradičných odvetví priemyslu a poľnohospodárstva.</b>										
Cieľ 1.2										
Projekt 1.2.1										
<b>Podprogram 1.3. Energetická efektívnosť a progresívne technológie vo výrobe.</b>										
Cieľ 1.3										
Projekt 1.3.1										

## 8.2 PROGRAM 2. DOPRAVA A KOMUNIKÁCIE

<b>Strategický zámer</b>						
Podpora investičných aktivít so zameraním na modernizáciu a budovanie regionálnych komunikácií (ciest III. triedy) zaisťujúcich dopravnú obsluhu obce Miezgovce. Zámerom je zabezpečiť také prepojenie osídlenia, ktoré umožní efektívny pohyb ľudí a tovaru, modernizáciu dopravných subsystémov zabezpečujúcich bezpečné a hygienicky vyhovujúce dopravné trasy. Cieľom investícií do tohto typu dopravnej infraštruktúry je odstránenie identifikovaných nedostatkov v cestnej sieti s ohľadom environmentálny a bezpečnostný aspekt.						
<b>Podprogram 2.1. Komunikácie</b>						
Cieľ 2.1	Zabezpečiť výstavbu a rekonštrukciu miestnych a štátnych komunikácií.					
Opatrenie 2.1.1	Výstavba a rekonštrukcia miestnych komunikácií v obci.					
		Predpokladaný rozpočet	Zdroje financovania	Realizácia	Dopad na rozpočet	Oprávnení žiadatelia
Aktivity	Vypracovanie technickej dokumentácie.	2	rozpočet obce, ŠF EÚ	verejný sektor	vysoký	obec Miezgovce
	Rekonštrukcia miestnej komunikácie: lokalita Praslička od RD s.č.110 po RD s.č.111 - 300m.	15	rozpočet obce, ŠF EÚ	verejný sektor	vysoký	obec Miezgovce
	Rekonštrukcia miestnej komunikácie: úsek od zvoničky po RD s.č.57 - 150m.	10	rozpočet obce, ŠF EÚ	verejný sektor	vysoký	obec Miezgovce
	Rekonštrukcia miestnej komunikácie: úsek od zvoničky po kultúrny dom 200m.	15	rozpočet obce, ŠF EÚ	verejný sektor	vysoký	obec Miezgovce
	Dobudovanie prístupovej cesty k futbalovému ihrisku.	30	rozpočet obce, ŠF EÚ	verejný sektor	vysoký	obec Miezgovce
	Rekonštrukcia a výstavba lesných ciest (cca 10 km).	podľa potreby	rozpočet obce, ŠF EÚ	verejný sektor	vysoký	obec Miezgovce
	Dostavba prístupovej komunikácie do lokality Zápusté.	50	rozpočet obce, ŠF EÚ	verejný sektor	vysoký	obec Miezgovce
Opatrenie 2.1.2	Výstavba a rekonštrukcia štátnych komunikácií v obci.					
		Predpokladaný rozpočet	Zdroje financovania	Realizácia	Dopad na rozpočet	Oprávnení žiadatelia
Aktivity	Rekonštrukcia štátnej cesty v správe TSK v úseku dolný koniec od začiatku obce po zvoničku (stred obce) v dĺžke 800m.	podľa potreby	VÚC TNSK, ŠF EÚ	verejný sektor	žiadny	VÚC TNSK,
	Rekonštrukcia štátnej cesty v správe TSK: úsek obec Miezgovce-mesto Bánovce n/B. v dĺžke 2,3 km aj s odvodnením.	podľa potreby	VÚC TNSK, ŠF EÚ	verejný sektor	žiadny	VÚC TNSK,
	Rekonštrukcia mosta s priepustom v správe TSK č. III/050046.	podľa potreby	VÚC TNSK, ŠF EÚ	verejný sektor	žiadny	VÚC TNSK,
Opatrenie 2.1.3	Výstavba cyklotrás na prepojenie sídiel regiónu.					
		Predpokladaný rozpočet	Zdroje financovania	Realizácia	Dopad na rozpočet	Oprávnení žiadatelia
Aktivity	Vypracovanie technickej dokumentácie.	1	rozpočet obce, ŠF EÚ, úvery, iné grantové schémy	verejný sektor	stredný	obec Miezgovce
	Výstavba cyklotrasy smer Jankov Vršok až po Uhrovský hrad.	150	rozpočet obce, ŠF EÚ, úvery, iné grantové schémy	verejný sektor	vysoký	obec Miezgovce
	Výstavba cyklotrasy z obce na kúpalisko	50	rozpočet obce, ŠF EÚ, úvery, iné	verejný sektor	vysoký	obec



	Pažiť v Bánovciach n/B..		grantové schémy			Miezgovce
Opatrenie 2.1.4	Dostavba parkovísk pre potreby občianskej infraštruktúry.					
		Predpokladaný rozpočet	Zdroje financovania	Realizácia	Dopad na rozpočet	Oprávnení žiadatelia
Aktivity	Výstavba parkovacích plôch pri cintoríne.	1	rozpočet obce, ŠF EÚ	verejný sektor	stredný	obec Miezgovce
	Výstavba parkovacích plôch pri RD súp.č.43.	5	rozpočet obce, ŠF EÚ	verejný sektor	vysoký	obec Miezgovce
	Výstavba parkoviska pre potreby futbalového ihriska.	10	rozpočet obce, ŠF EÚ	verejný sektor	vysoký	obec Miezgovce
Opatrenie 2.1.5	Dostavba a rekonštrukcia chodníkov popri miestnych komunikáciách.					
		Predpokladaný rozpočet	Zdroje financovania	Realizácia	Dopad na rozpočet	Oprávnení žiadatelia
Aktivity	Vypracovanie technickej dokumentácie.	1	rozpočet obce, ŠF EÚ, úvery, iné grantové schémy	verejný sektor	stredný	obec Miezgovce
	Rekonštrukcia obecného chodníka v úseku dolný koniec od začiatku obce po zvoníčku v strede obce v dĺžke 800m.	20	rozpočet obce, ŠF EÚ, úvery, iné grantové schémy	verejný sektor	vysoký	obec Miezgovce

Podprogram 2.2. Doprava						
Cieľ 2.1	Zabezpečenie dopravného spojenia hromadnou autobusovou dopravou, prípadne železničnou dopravou.					
Opatrenie 2.1.1	Riešenie zastávok SAD ako prvkov drobnej architektúry (prístrešky, lavičky, sedenia, informačné tabule, smetné koše, zeleň,...).					
		Predpokladaný rozpočet	Zdroje financovania	Realizácia	Dopad na rozpočet	Oprávnení žiadatelia
Aktivity	Vypracovanie technickej dokumentácie.	podľa potreby	rozpočet obce, ŠF EÚ	verejný sektor	nízky	obec Miezgovce
	Zrekonštruovať autobusové zastávky so samostatnými pruhmi a nástupnými plochami.	4	rozpočet obce, ŠF EÚ	verejný sektor	vysoký	obec Miezgovce

	2015	2016	2017	2018	2019	2020	2021	2022	2023	2024
Podprogram 2.1. Komunikácie										
Cieľ 2.1										
Projekt 2.1.1										
Projekt 2.1.2										
Projekt 2.1.3										
Projekt 2.1.4										
Projekt 2.1.5										
Podprogram 2.2. Doprava										
Cieľ 2.1										
Projekt 2.1.1										

### 8.3 PROGRAM 3. TECHNICKÁ INFRAŠTRUKTÚRA

Strategický zámer						
Rozvoj komplexnej infraštruktúry podporujúcej rozvoj obce a zohľadňujúcej rast kvality života obyvateľov obce a životného prostredia. Rozvoj infraštruktúry bude smerovať hlavne k jej rozšíreniu na potenciálne priemyselné zóny v obci, IBV, ako aj na rekonštrukciu súčasnej infraštruktúry - vodovodnej, elektrickej, komunikačnej.						
Cieľ 3	Zabezpečiť rozvoj a rekonštrukciu technickej infraštruktúry v obci.					
Opatrenie 3.1	Rekonštrukcia a rozšírenie verejného osvetlenia.					
		Predpokladaný rozpočet	Zdroje financovania	Realizácia	Dopad na rozpočet	Oprávnení žiadatelia
Aktivity	Vypracovanie technickej dokumentácie a príprava projektového spisu.	podľa potreby	rozpočet obce, ŠF EÚ	verejný sektor	nízky	obec Miezgovce
	Rekonštrukcia verejného osvetlenia – LED osvetlenie.	30	rozpočet obce, ŠF EÚ	verejný sektor	vysoký	obec Miezgovce
Opatrenie 3.2	Rozšírenie kapacity a revitalizácia pietnych miest v obci.					
		Predpokladaný rozpočet	Zdroje financovania	Realizácia	Dopad na rozpočet	Oprávnení žiadatelia
Aktivity	Spracovanie technickej dokumentácie.	1	rozpočet obce, ŠF EÚ	verejný sektor	stredný	obec Miezgovce
	Rekonštrukcia budovy domu smútku.	30	rozpočet obce, ŠF EÚ	verejný sektor	vysoký	obec Miezgovce
	Rekonštrukcia oplotenia cintorína.	20	rozpočet obce, ŠF EÚ	verejný sektor	vysoký	obec Miezgovce
	Prístavba prístrešku domu smútku.	7	rozpočet obce,	verejný sektor	vysoký	obec





			ŠF EÚ			Miezgovce
	Výstavba osvetlenia a ozvučenia areálu cintorína.	10	rozpočet obce, ŠF EÚ	verejný sektor	vysoký	obec Miezgovce
	Realizácia rozvodov vody v areáli cintorína.	5	rozpočet obce, ŠF EÚ	verejný sektor	vysoký	obec Miezgovce
Opatrenie 3.3	Výstavba verejného vodovodu.					
		Predpokladaný rozpočet	Zdroje financovania	Realizácia	Dopad na rozpočet	Oprávnení žiadatelia
Aktivity	Spracovanie technickej dokumentácie.	podľa potreby	ZVS, a.s., rozpočet obce, ŠF EÚ,	verejný sektor	stredný	ZVS, a.s., obec Miezgovce
	Výstavba vodovodnej siete v obci.	300	ZVS, a.s., rozpočet obce, ŠF EÚ,	verejný sektor	vysoký	ZVS, a.s., obec Miezgovce
	Výstavba prívodného potrubia z mesta B.n.Bebravou – 6 km.	350	ZVS, a.s., rozpočet obce, ŠF EÚ,	verejný sektor	vysoký	ZVS, a.s., obec Miezgovce
	Revitalizácia 5 obecných studní.	podľa potreby	ZVS, a.s., rozpočet obce, ŠF EÚ,	verejný sektor	vysoký	ZVS, a.s., obec Miezgovce
Opatrenie 3.4	Zvýšenie kapacity elektrickej rozvodnej siete.					
		Predpokladaný rozpočet	Zdroje financovania	Realizácia	Dopad na rozpočet	Oprávnení žiadatelia
Aktivity	Rozšírenie elektrických rozvodov VN.	podľa potreby	rozpočet ZSE, a.s., ŠF EÚ	verejný sektor / súkromný sektor	žiadny	ZSE, a.s.
	Rekonštrukcia elektrických rozvodov NN.	podľa potreby	rozpočet ZSE, a.s., ŠF EÚ	verejný sektor / súkromný sektor	žiadny	ZSE, a.s.
	Dostavba elektrickej rozvodnej siete v lokalite Kúty.	podľa potreby	rozpočet ZSE, a.s., ŠF EÚ	verejný sektor / súkromný sektor	žiadny	ZSE, a.s.
Opatrenie 3.5	Rekonštrukcia a rozširovanie rozvodnej siete plynu.					
		Predpokladaný rozpočet	Zdroje financovania	Realizácia	Dopad na rozpočet	Oprávnení žiadatelia
Aktivity	Rekonštrukcia rozvodnej siete.	podľa potreby	rozpočet obce, SPP,a,s	verejný sektor	nízky	obec Miezgovce, SPP,a.s.
	Rekonštrukcia regulačnej stanice.	podľa potreby	rozpočet obce, SPP,a,s	verejný sektor	vysoký	obec Miezgovce, SPP,a.s.
Opatrenie 3.6	Príprava plôch pre rozvoj bytovej výstavby.					
		Predpokladaný rozpočet	Zdroje financovania	Realizácia	Dopad na rozpočet	Oprávnení žiadatelia
Aktivity	Výstavba plôch HBV v areáli hospodárskeho dvora.	podľa potreby	rozpočet obce, ŠF EÚ	verejný sektor	vysoký	obec Miezgovce
	Výstavba plôch IBV v priestoroch ovocného sadu pred vstupom do obce.	podľa potreby	rozpočet obce, ŠF EÚ	verejný sektor	vysoký	obec Miezgovce
	Výstavba plôch IBV v lokalite svahu v sade nad dvorom MVL Agro.	podľa potreby	rozpočet obce, ŠF EÚ	verejný sektor	vysoký	obec Miezgovce

	2015	2016	2017	2018	2019	2020	2021	2022	2023	2024
Cieľ 3										
Projekt 3.1										
Projekt 3.2										
Projekt 3.3										
Projekt 3.4										
Projekt 3.5										
Projekt 3.6										

## 8.4 PROGRAM 4. ODPADOVÉ HOSPODÁRSTVO

Strategický zámer		Vytvorenie efektívneho a spoľahlivého systému odvádzania a zneškodňovania odpadov produkovaných subjektmi. Zabezpečiť výstavbu/dostavbu splaškovej a dažďovej kanalizačnej siete. Vytvoriť podmienky na odvoz a likvidáciu TKO a nebezpečného odpadu, vytvorenie podmienok na efektívnu separáciu odpadu v obci.								
Cieľ 4		Nakladanie s komunálnym a drobným stavebným odpadom								
Opatrenie 4.1		V súlade s prijatými koncepciami zabezpečiť permanentné znižovanie podielu skladovanej časti odpadov, k čomu organizovať mobilné zbery textílií, kovového odpadu, viacvrstvových obalov nebezpečných odpadov.								
		Predpokladaný	Zdroje	Realizácia	Dopad na	Oprávnení				



		rozpočet	financovania		rozpočet	žiadatelia
Aktivity	Zvýšiť enviromentálne povedomie ľudí.	podľa potreby	rozpočet obce	verejný a súkromný sektor	nízky	obec Miezgovce
	Zabezpečenie zberného kontajneru 2 x ročne.	1/rok	rozpočet obce	verejný a súkromný sektor	nízky	obec Miezgovce
	Zabezpečenie zberu nebezpečných odpadov.	podľa potreby	rozpočet obce	verejný a súkromný sektor	nízky	obec Miezgovce
Opatrenie 4.2	Zabezpečiť separáciu komunálneho odpadu v obci.					
		Predpokladaný rozpočet	Zdroje financovania	Realizácia	Dopad na rozpočet	Oprávnení žiadatelia
Aktivity	Zabezpečiť požadované podmienky pre realizáciu separovaného zberu.	podľa potreby	rozpočet obce	verejný a súkromný sektor	nízky	obec Miezgovce
Opatrenie 4.3	Rekultivácia čiernych skládok.					
		Predpokladaný rozpočet	Zdroje financovania	Realizácia	Dopad na rozpočet	Oprávnení žiadatelia
Aktivity	Lokalizácia čiernych skládok.	podľa potreby	rozpočet obce, MŽP SR	verejný a súkromný sektor	nízky	obec Miezgovce
	Likvidácia skládok v blízkosti Rómskej osady.	10	rozpočet obce	verejný a súkromný sektor	vysoký	obec Miezgovce
Opatrenie 4.4	Výstavba obecného zberného dvora a kompostoviska.					
		Predpokladaný rozpočet	Zdroje financovania	Realizácia	Dopad na rozpočet	Oprávnení žiadatelia
Aktivity	Vypracovanie technickej dokumentácie.	2	rozpočet obce, ŠF EÚ	verejný sektor	vysoký	obec Miezgovce
	Výstavba obecného kompostoviska (do 5 ton).	50	rozpočet obce, ŠF EÚ	verejný sektor	vysoký	obec Miezgovce
	Výstavba zberného dvora pre separovaný zber (bez zberu kovov).	70	rozpočet obce, ŠF EÚ	verejný sektor	vysoký	obec Miezgovce
	Obstaranie mechanizácie pre potreby zberného dvora a kompostoviska.	50	rozpočet obce, ŠF EÚ	verejný sektor	vysoký	obec Miezgovce
Opatrenie 4.5	Výstavba splaškovej kanalizačnej siete (do 2000 EO).					
		Predpokladaný rozpočet	Zdroje financovania	Realizácia	Dopad na rozpočet	Oprávnení žiadatelia
Aktivity	Vypracovanie technickej dokumentácie.	podľa potreby	ZVS, a.s., rozpočet obce, ŠF EÚ,	verejný sektor	nízky	ZVS, a.s., obec Miezgovce
	Výstavba kanalizačnej siete.	500	ZVS, a.s., rozpočet obce, ŠF EÚ,	verejný sektor	vysoký	ZVS, a.s., obec Miezgovce
	Výstavba ČOV do 2000 EO.	450	ZVS, a.s., rozpočet obce, ŠF EÚ,	verejný sektor	vysoký	ZVS, a.s., obec Miezgovce

	2015	2016	2017	2018	2019	2020	2021	2022	2023	2024
Cieľ 4										
Projekt 4.1										
Projekt 4.2										
Projekt 4.3										
Projekt 4.4										
Projekt 4.5										

## 8.5 PROGRAM 5. ŽIVOTNÉ PROSTREDIE

Strategický zámer						
Strategickým zámerom obce je nielen zachovanie existujúceho dobrého stavu životného prostredia a zvyšovania jeho kvality, ale aj eliminácia slabých stránok, neustála osвета, výchova a informovanosť o stave životného prostredia.						
Podprogram 5.1. Informovanosť a poradenstvo						
Cieľ 5.1.	Zabezpečiť účinný systém informovanosti a poradenstva					
Opatrenie 5.1.1	Spracovať koncepciu zabezpečenia informovanosti, poradenstva a prevencie v oblasti ŽP. Trvale preferovať poradenstvo a prevenciu pred represiou.					
		Predpokladaný rozpočet	Zdroje financovania	Realizácia	Dopad na rozpočet	Oprávnení žiadatelia
Aktivity	Vypracovanie koncepcie pre ochranu životného prostredia v obci.	podľa potreby	rozpočet obce, MŽP SR	verejný sektor	nízky	obec Miezgovce



	Prezentácia a šírenie osvetu v oblasti životného prostredia.	podľa potreby	rozpočet obce	verejný sektor	nízky	obec Miezgovce
--	--	---------------	---------------	----------------	-------	----------------

**Podprogram 5.2. Ochrana a racionálne využívanie vôd, ochrana pred povodňami**

Cieľ 5.2		Zabezpečiť ochranu a racionálne využívanie vôd, ochranu pred povodňami.				
Opatrenie 5.2.1		Zabezpečiť dostatok kvalitnej pitnej vody, minimalizovať straty vo vodovodných sieťach.				
		Predpokladaný rozpočet	Zdroje financovania	Realizácia	Dopad na rozpočet	Oprávnení žiadatelia
Aktivity	Výstavba vodovodnej siete.	podľa potreby	ZVS, a.s., rozpočet obce, ŠF EÚ,	verejný sektor	stredný	ZVS, a.s., obec Miezgovce
Opatrenie 5.2.2		Výstavba protizáplavových opatrení.				
		Predpokladaný rozpočet	Zdroje financovania	Realizácia	Dopad na rozpočet	Oprávnení žiadatelia
Aktivity	Spracovanie technickej dokumentácie.	3	rozpočet obce, ŠF EÚ, podnikateľské subjekty, úvery, iné grantové schémy	verejný a súkromný sektor	vysoký	obec Miezgovce
	Rekonštrukcia zregulovanej časti Miezgovského potoka.	50	rozpočet obce, ŠF EÚ, podnikateľské subjekty, úvery, iné grantové schémy	verejný a súkromný sektor	vysoký	obec Miezgovce
	Rekonštrukcia priepustu v správe TSK na úseku pod štátnou cestou III/050046.	podľa potreby	rozpočet obce, ŠF EÚ, podnikateľské subjekty, úvery, iné grantové schémy	verejný a súkromný sektor	vysoký	obec Miezgovce
	Odvodnenie dvora pri kultúrnom dome.	15	rozpočet obce, ŠF EÚ, podnikateľské subjekty, úvery, iné grantové schémy	verejný a súkromný sektor	vysoký	obec Miezgovce
	Zhotoviť záchytné mreže pri križovatke poľných ciest s obecnými.	podľa potreby	rozpočet obce, ŠF EÚ, podnikateľské subjekty, úvery, iné grantové schémy	verejný a súkromný sektor	vysoký	obec Miezgovce
	Výstavba betónového rigolu na zachytenie prívállovej dažďovej vody v úseku pri RD s.č. 82 po RD súp.č. 79.	podľa potreby	rozpočet obce, ŠF EÚ, podnikateľské subjekty, úvery, iné grantové schémy	verejný a súkromný sektor	vysoký	obec Miezgovce
	Dostavba protipovodňových opatrení v lokalite Madáč v mieste prameňa „Miezgovského potoka“ zhotovením protipovodňovej nádrže – 1000 m3.	500	rozpočet obce, ŠF EÚ, podnikateľské subjekty, úvery, iné grantové schémy	verejný a súkromný sektor	vysoký	obec Miezgovce
Opatrenie 5.2.3		Revitalizácia a úprava korýt vodných tokov.				
		Predpokladaný rozpočet	Zdroje financovania	Realizácia	Dopad na rozpočet	Oprávnení žiadatelia
Aktivity	Vypracovanie technickej dokumentácie.	1	rozpočet obce, ŠF EÚ, MŽP SR, MPH SR, úvery, iné grantové schémy	verejný a súkromný sektor	vysoký	obec Miezgovce
	Revitalizácia a vyčistenie koryta nezregulovanej časti Miezgovského potoka od drevín a násosov.	70	rozpočet obce, ŠF EÚ, MŽP SR, MPH SR, úvery, iné grantové schémy	verejný a súkromný sektor	vysoký	obec Miezgovce

**Podprogram 5.3. Ochrana ovzdušia**

Cieľ 5.3.		Zabezpečiť účinnú ochranu ovzdušia pred malými a strednými zdrojmi znečistenia nachádzajúcimi sa v katastrálnom území obce.				
Opatrenie 5.3.1		Zabezpečiť zníženie produkovaných emisií hlavným zdrojom znečistenia – domácnosti.				
		Predpokladaný rozpočet	Zdroje financovania	Stav pripravenosti	Dopad na rozpočet	Oprávnení žiadatelia
Aktivity	Obmedziť spaľovaniu fosílnych palív.	podľa potreby	rozpočet obce, ŠF EÚ, súkromné subjekty	verejný a súkromný sektor	nízky	obec, obyvatelia
	Prechod na alternatívne zdroje vykurovania.	podľa potreby	rozpočet obce, ŠF EÚ, súkromné subjekty	verejný a súkromný sektor	nízky	obec, obyvatelia



Podprogram 5.4. Ochrana a rozvoj ostatných zložiek životného prostredia						
Cieľ 5.4.		Realizácia účinných opatrení v oblasti ostatných zložiek životného prostredia.				
Opatrenie 5.4.1		Realizácia protieróznych opatrení.				
		Predpokladaný rozpočet	Zdroje financovania	Realizácia	Dopad na rozpočet	Oprávnení žiadatelia
Aktivity	Spracovanie technickej dokumentácie.	1	rozpočet obce, ŠF EÚ	verejný sektor	stredný	obec Miezgovce
	Realizácia protieróznych opatrení na poľnohospodárskej pôde.	50	rozpočet obce, ŠF EÚ	verejný sektor	vysoký	obec Miezgovce
Opatrenie 5.4.2		Výstavba a revitalizácia oddychových zón v obci.				
		Predpokladaný rozpočet	Zdroje financovania	Realizácia	Dopad na rozpočet	Oprávnení žiadatelia
Aktivity	Spracovanie technickej dokumentácie.	2	rozpočet obce, ŠF EÚ	verejný sektor	vysoký	obec Miezgovce
	Výstavba oddychovej zóny pri dome kultúry.	15	rozpočet obce, ŠF EÚ	verejný sektor	vysoký	obec Miezgovce
	Výstavba oddychovej zóny v lokalite Praslička.	25	rozpočet obce, ŠF EÚ	verejný sektor	vysoký	obec Miezgovce
	Obnova zelene na vstupe do kultúrneho domu.	1	rozpočet obce, ŠF EÚ	verejný sektor	vysoký	obec Miezgovce
	Obnova zelene na dvore kultúrneho domu a detského ihriska - dotvorenie ako oddychovú zónu.	1	rozpočet obce, ŠF EÚ	verejný sektor	vysoký	obec Miezgovce
	Revitalizácia zelene v areáli Pamätníka padlých.	1	rozpočet obce, ŠF EÚ	verejný sektor	vysoký	obec Miezgovce
	Revitalizácia zelene na cintoríne.	15	rozpočet obce, ŠF EÚ	verejný sektor	vysoký	obec Miezgovce

	2015	2016	2017	2018	2019	2020	2021	2022	2023	2024
Podprogram 5.1. Informovanosť a poradenstvo										
Cieľ 5.1.										
Projekt 5.1.1										
Podprogram 5.2. Ochrana a racionálne využívanie vôd, ochrana pred povodňami										
Cieľ 5.2										
Projekt 5.2.1										
Projekt 5.2.2										
Projekt 5.2.3										
Podprogram 5.3. Ochrana ovzdušia										
Cieľ 5.3.										
Projekt 5.3.1										
Podprogram 5.4. Ochrana a rozvoj ostatných zložiek životného prostredia										
Cieľ 5.4.										
Projekt 5.4.1										
Projekt 5.4.2										

## 8.6 PROGRAM 6. SOCIÁLNE SLUŽBY A ZDRAVOTNÍCTVO

Strategický zámer						
Neustále rozvíjať širokú paletu sociálnych a zdravotných služieb poskytovaných v obci. Dbáť o ich dostupnosť, kvalitu a vzájomnú vyváženosť za účelom dosiahnutia dôstojných podmienok života všetkých kategórií obyvateľov obce.						
Podprogram 6.1. Sociálne služby						
Cieľ 6.1		Doplniť chýbajúcu infraštruktúru sociálnych zariadení v obci a zvýšiť ich kvalitu.				
Opatrenie 6.1.1		Obyvatelia dôchodkového veku.				
		Predpokladaný rozpočet	Zdroje financovania	Realizácia	Dopad na rozpočet	Oprávnení žiadatelia
Aktivity	Zabezpečenie služby donášky nákupov starším obyvateľom obce.	podľa potreby	rozpočet obce, ŠF EÚ, zdroje neziskových organizácií	verejný sektor	nízky	obec Miezgovce
Opatrenie 6.1.2		Mladé rodiny s deťmi.				
		Predpokladaný rozpočet	Zdroje financovania	Realizácia	Dopad na rozpočet	Oprávnení žiadatelia
Aktivity	Výber vhodnej alternatívy zariadenia.	podľa potreby	-	verejný sektor	nízky	obec Miezgovce
	Vypracovanie technickej dokumentácie.	1	rozpočet obce,	verejný sektor	stredný	obec



			ŠF EÚ, zdroje neziskových organizácií			Miezgovce
	Realizácia – výstavba / rekonštrukcia budovy pre zariadenie poskytujúce sociálne služby.	30	rozpočet obce, ŠF EÚ, zdroje neziskových organizácií	verejný sektor	vysoký	obec Miezgovce
Opatrenie 6.1.3	Handicapovaní a sociálne odkázaní obyvatelia.					
		Predpokladaný rozpočet	Zdroje financovania	Realizácia	Dopad na rozpočet	Oprávnení žiadatelia
Aktivity	Výstavba sociálneho bytu v priestoroch odpočinkovej miestnosti v kultúrnom dome.	50	rozpočet obce, ŠF EÚ	verejný sektor	vysoký	obec Miezgovce

Podprogram 6.2. Zdravotnícke služby						
Cieľ 6.2.	Doplniť chýbajúcu infraštruktúru zdravotníckych zariadení v obci a zvýšiť ich kvalitu.					
Opatrenie 6.2.1	Zabezpečiť dostupnosť zdravotnej starostlivosti pre dospelých občanov.					
		Predpokladaný rozpočet	Zdroje financovania	Realizácia	Dopad na rozpočet	Oprávnení žiadatelia
Aktivity	Podpora rozvoja zdravotníckych služieb.	podľa potreby	rozpočet obce	verejný sektor	nízky	obec Miezgovce

	2015	2016	2017	2018	2019	2020	2021	2022	2023	2024
Podprogram 6.1. Sociálne služby										
Cieľ 6.1										
Projekt 6.1.1										
Projekt 6.1.2										
Projekt 6.1.3										
Podprogram 6.2. Zdravotnícke služby										
Cieľ 6.2.										
Projekt 6.2.1										

## 8.7 PROGRAM 7. VZDELÁVANIE A ŠPORT

Strategický zámer						
Zabezpečenie všestranného rozvoja detí a mládeže. V športe umožniť ponuku čo najširšej palety služieb, zabezpečiť čo najefektívnejšie a transparentné využitie verejných financií ku prospechu všetkých občanov obce. Podpora existujúcich športových podujatí, ako aj vytváranie vhodných podmienok pre rozvoj rôznych druhov športu nielen pre obyvateľov obce.						
Podprogram 7.1. Vzdelávanie						
Cieľ 7.1.	Zabezpečiť rozvoj a údržbu infraštruktúry vzdelávania a zabezpečenie podmienok pre efektívnu vzdelávaciu činnosť v obci.					
Opatrenie 7.1.1	Zriadenie priestorov pre záujmovú činnosť detí a mládeže.					
		Predpokladaný rozpočet	Zdroje financovania	Realizácia	Dopad na rozpočet	Oprávnení žiadatelia
Aktivity	Spracovanie technickej dokumentácie.	2	rozpočet obce, ŠF EÚ, MŠ SR	verejný sektor	vysoký	obec Miezgovce
	Revitalizácia priestorov.	20	rozpočet obce, ŠF EÚ, MŠ SR	verejný sektor	vysoký	obec Miezgovce
	Zabezpečenie vnútorného vybavenia.	5	rozpočet obce, ŠF EÚ, MŠ SR	verejný sektor	vysoký	obec Miezgovce

Podprogram 7.2. Šport						
Cieľ 7.2.	Zabezpečiť trvalé skvalitňovanie vyváženej ponuky výkonnostného a rekreačného športu.					
Opatrenie 7.2.1	Výstavba športovej infraštruktúry.					
		Predpokladaný rozpočet	Zdroje financovania	Realizácia	Dopad na rozpočet	Oprávnení žiadatelia
Aktivity	Spracovanie technickej dokumentácie.	podľa potreby	rozpočet obce, MŠ SR	verejný sektor	nízky	obec Miezgovce
	Rekonštrukcia viacúčelového ihriska.	7	rozpočet obce, MŠ SR	verejný sektor	vysoký	obec Miezgovce
	Dostavba sociálnych zariadení pre potreby viacúčelového ihriska.	20	rozpočet obce, MŠ SR	verejný sektor	vysoký	obec Miezgovce
	Rekonštrukcia sociálnych zariadení v areáli futbalového ihriska.	10	rozpočet obce, MŠ SR	verejný sektor	vysoký	obec Miezgovce
	Výstavba detského ihriska v areáli kultúrneho domu.	2	rozpočet obce, MŠ SR	verejný sektor	vysoký	obec Miezgovce

	2015	2016	2017	2018	2019	2020	2021	2022	2023	2024
--	------	------	------	------	------	------	------	------	------	------



Podprogram 7.1. Vzdelávanie										
Cieľ 7.1.										
Projekt 7.1.1										
Podprogram 7.2. Šport										
Cieľ 7.2.										
Projekt 7.2.1										
Projekt 7.2.2										

## 8.8 PROGRAM 8. KULTÚRA

Strategický zámer						
Trvalé pôsobenie na kultúrne povedomie obyvateľov širokou paletou kultúrnych aktivít organizovaných externými subjektami. Existencia dôstojných priestorov pre kultúrne aktivity je povinnosť obce. Priebežná a kreatívna propagácia podujatí má vplyv na imidž obce aj na cestovný ruch.						
Podprogram 8.1. Kultúrna infraštruktúra						
Cieľ 8.1	Zachovanie kultúrno-historického potenciálu obce a rozvoj kultúrnych, informačných a voľnočasových aktivít v nadväznosti na rozvoj cestovného ruchu na regionálnej a miestnej úrovni.					
Opatrenie 8.1.1	Výstavba multifunkčného kultúrneho zariadenia.					
		Predpokladaný rozpočet	Zdroje financovania	Realizácia	Dopad na rozpočet	Oprávnení žiadatelia
Aktivity	Vypracovanie technickej dokumentácie.	podľa potreby	rozpočet obce, ŠF EÚ	verejný sektor	nízky	obec Miezgovce
	Rekonštrukcia a zníženie energetickej náročnosti budovy domu kultúry.	70	rozpočet obce, ŠF EÚ	verejný sektor	vysoký	obec Miezgovce
	Modernizácia vykurovacieho systému domu kultúry.	15	rozpočet obce, ŠF EÚ	verejný sektor	vysoký	obec Miezgovce
	Výmena podlahy v dome kultúry.	5	rozpočet obce, ŠF EÚ	verejný sektor	vysoký	obec Miezgovce
	Modernizácia interiérového vybavenia.	10	rozpočet obce, ŠF EÚ	verejný sektor	vysoký	obec Miezgovce
	Rozšírenie priestorov kultúrneho domu.	40	rozpočet obce, ŠF EÚ	verejný sektor	vysoký	obec Miezgovce
	Realizácia blezkozvodu domu kultúry.	2	rozpočet obce, ŠF EÚ	verejný sektor	vysoký	obec Miezgovce
	Výstavba bezbariérového prístupu do domu kultúry.	3	rozpočet obce, ŠF EÚ	verejný sektor	vysoký	obec Miezgovce
Opatrenie 8.1.2	Rekonštrukcia historických pamiatok v obci.					
		Predpokladaný rozpočet	Zdroje financovania	Realizácia	Dopad na rozpočet	Oprávnení žiadatelia
Aktivity	Vypracovanie technickej dokumentácie.	1	rozpočet obce, ŠF EÚ	verejný sektor	stredný	obec Miezgovce
	Rekonštrukcia objektu kultúrnej pamiatky.	10	rozpočet obce, ŠF EÚ	verejný sektor	vysoký	obec Miezgovce

Podprogram 8.2. Organizačné zabezpečenie						
Cieľ 8.2	Organizačne zabezpečiť ponuku kultúrnych podujatí v obci.					
Opatrenie 8.2.1	Spracovať kalendár kultúrnych podujatí na celý rok, tento priebežne aktualizovať. Rozšíriť žánrovú ponuku s orientáciou na hodnotný kultúrny prínos.					
		Predpokladaný rozpočet	Zdroje financovania	Realizácia	Dopad na rozpočet	Oprávnení žiadatelia
Aktivity	Personálne a finančné zabezpečenie.	podľa potreby	rozpočet obce	verejný sektor	nízky	obec Miezgovce
	Spracovanie kalendár kultúrnych podujatí.	podľa potreby	rozpočet obce	verejný sektor	nízky	obec Miezgovce

Podprogram 8.3. Propagácia v oblasti kultúry						
Cieľ 8.3	Vytvorenie podmienok na efektívnu propagáciu obce v oblasti kultúry.					
Opatrenie 8.3.1	Spracovať globálnu koncepciu „propagácie“ histórie obce v multimediálnej forme.					
		Predpokladaný rozpočet	Zdroje financovania	Realizácia	Dopad na rozpočet	Oprávnení žiadatelia
Aktivity	Personálne a finančné zabezpečenie.	podľa potreby	rozpočet obce, ŠF EÚ	verejný sektor	nízky	obec Miezgovce
	Spracovanie koncepcie v multimediálnej forme.	podľa potreby	rozpočet obce, ŠF EÚ	verejný sektor	nízky	obec Miezgovce
Opatrenie 8.3.2	Propagácia kultúry na Internetu prostredníctvom www stránky obce.					
		Predpokladaný rozpočet	Zdroje financovania	Realizácia	Dopad na rozpočet	Oprávnení žiadatelia
Aktivity	Finančné zabezpečenie.	1	rozpočet obce, ŠF EÚ	verejný sektor	nízky	obec Miezgovce





	Obsahová analýza www stránky.	podľa potreby	rozpočet obce, ŠF EÚ	verejný sektor	nízky	obec Miezgovce
	Priebežná aktualizácia www stránky.	podľa potreby	rozpočet obce	verejný sektor	nízky	obec Miezgovce

	2015	2016	2017	2018	2019	2020	2021	2022	2023	2024
<b>Podprogram 8.1. Kultúrna infraštruktúra</b>										
Cieľ 8.1										
Projekt 8.1.1										
Projekt 8.1.2										
<b>Podprogram 8.2. Organizačné zabezpečenie</b>										
Cieľ 8.2										
Projekt 8.2.1										
<b>Podprogram 8.3. Propagácia v oblasti kultúry</b>										
Cieľ 8.3										
Projekt 8.3.1										
Projekt 8.3.3										

## 8.9 PROGRAM 9. PROPAGÁCIA A CESTOVNÝ RUCH

Strategický zámer						
Budovať goodwill obce a dosiahnuť, aby sa stala strediskom cestovného ruchu v oblasti športu, kultúry a turistiky.						
<b>Podprogram 9.1. Propagácia obce</b>						
Cieľ 9.1	Zabezpečiť účinnú propagáciu obce.					
Opatrenie 9.1.1	Aktualizácia www stránky obce.					
		Predpokladaný rozpočet	Zdroje financovania	Realizácia	Dopad na rozpočet	Oprávnení žiadatelia
Aktivity	Finančné zabezpečenie.	1	rozpočet obce, podnikateľské subjekty	verejný sektor	nízky	obec Miezgovce
	Obsahová analýza www stránky.	podľa potreby	rozpočet obce, podnikateľské subjekty	verejný sektor	nízky	obec Miezgovce
	Priebežná aktualizácia www stránky.	podľa potreby	rozpočet obce,	verejný sektor	nízky	obec Miezgovce
Opatrenie 9.1.2	Podpora budovania informačných tabúl v obci.					
		Predpokladaný rozpočet	Zdroje financovania	Realizácia	Dopad na rozpočet	Oprávnení žiadatelia
Aktivity	Budovanie a inštalácia tabúl informujúcich o atraktivitách obce.	podľa potreby	rozpočet obce, ŠF EÚ, MH SR	verejný sektor	nízky	obec, podnikateľské subjekty
	Budovanie a inštalácia tabúl propagujúcich kultúrne hodnoty obce.	1	rozpočet obce, ŠF EÚ, MH SR	verejný sektor	nízky	obec, podnikateľské subjekty

<b>Podprogram 9.2. Rekreačno - relaxačné zázemie obce.</b>						
Cieľ 9.2	Rekreačno- relaxačné zázemie obce.					
Opatrenie 9.2.1	Podpora vytvárania nových atraktivít v obce.					
		Predpokladaný rozpočet	Zdroje financovania	Realizácia	Dopad na rozpočet	Oprávnení žiadatelia
	Spracovanie technickej dokumentácie.	podľa potreby	rozpočet obce, ŠF EÚ	verejný sektor	vysoký	obec Miezgovce
	Využitie poľnohospodárskych objektov pre rozvoj vidieckej turistiky.	podľa potreby	ŠF EÚ, podnikateľské subjekty, úvery, iné grantové schémy	súkromný sektor	žiadny	podnikateľské subjekty
	Výstavba turistických ciest do lokality Zápustné.	20	rozpočet obce, ŠF EÚ	verejný sektor	vysoký	obec Miezgovce
	Výstavba turistických ciest do lokality Madáč.	20	rozpočet obce, ŠF EÚ	verejný sektor	vysoký	obec Miezgovce
	Výstavba turistických ciest do lokality Ostrý Vrch.	20	rozpočet obce, ŠF EÚ	verejný sektor	vysoký	obec Miezgovce
	Dostavba ubytovacích kapacít v objekte budovy pohostinstva.	30	rozpočet obce, ŠF EÚ	verejný sektor	vysoký	obec Miezgovce

<b>Podprogram 9.3. Cestovný ruch.</b>						
Cieľ 9.3	Podporovať podnikateľské aktivity v cestovnom ruchu.					



Opatrenie 9.3.1	Uzavrieť s podnikateľmi dohody o poskytovaní služieb v agroturistike a cestovnom ruchu a o propagovaní ich služieb obcami.					
		Predpokladaný rozpočet	Zdroje financovania	Realizácia	Dopad na rozpočet	Oprávnení žiadatelia
Aktivity	Zabezpečenie personálnych kapacít.	podľa potreby	rozpočet obce, ŠF EÚ	verejný sektor	stredný	obec Miezgovce
Opatrenie 9.3.2	Podporovať podnikateľské subjekty, neziskové organizácie a inštitúcie pri získavaní finančných prostriedkov z grantov a fondov EÚ.					
		Predpokladaný rozpočet	Zdroje financovania	Realizácia	Dopad na rozpočet	Oprávnení žiadatelia
Aktivity	Zabezpečenie personálnych kapacít.	podľa potreby	rozpočet obce, ŠF EÚ	verejný sektor	nízky	obec Miezgovce

	2015	2016	2017	2018	2019	2020	2021	2022	2023	2024
Podprogram 9.1. Propagácia obce										
Cieľ 9.1										
Projekt 9.1.1										
Projekt 9.1.2										
Podprogram 9.2. Rekreačno - relaxačné zázemie obce.										
Cieľ 9.2										
Projekt 9.2.1										
Podprogram 9.3. Cestovný ruch.										
Cieľ 9.3										
Projekt 9.3.1										
Projekt 9.3.2										

## 8.10 PROGRAM 10. ADMINISTRATÍVA A BEZPEČNOSŤ

Strategický zámer						
Vytvoriť podmienky na efektívnu prácu obecného úradu. Vytvoriť vyhovujúce podmienky na poskytovania verejných služieb, estetizácia a funkčnosť miesta kontaktu so zákazníkmi obecného úradu, vytváranie vhodných technických a pracovných podmienok na mestskom úrade. Vytvorenie podmienok na znižovanie kriminality v obci a ochranu majetku obyvateľov a ostatných subjektov v obci.						
Podprogram 10.1. Administratíva						
Cieľ 10.1.	Zabezpečiť rozvoj administratívnej infraštruktúry a podmienok na výkon samosprávnych funkcií v obci					
Opatrenie 10.1.1	Komplexná rekonštrukcia budovy Obecného úradu a iných verejných budov.					
		Predpokladaný rozpočet	Zdroje financovania	Realizácia	Dopad na rozpočet	Oprávnení žiadatelia
Aktivity	Spracovanie technickej dokumentácie.	podľa potreby	rozpočet obce, ŠF EÚ, úvery, iné grantové schémy	verejný sektor	nízky	obec Miezgovce
	Komplexná rekonštrukcia budovy obecného úradu – exteriéry.	50	rozpočet obce, ŠF EÚ, úvery, iné grantové schémy	verejný sektor	vysoký	obec Miezgovce
	Komplexná rekonštrukcia obecného úradu – interiéry.	15	rozpočet obce, ŠF EÚ, úvery, iné grantové schémy	verejný sektor	vysoký	obec Miezgovce
	Rekonštrukcia nevyužitej obecnej budovy s.č.76- oprava strechy, fasády, vnútorných omietok, kúrenia, vody.	50	rozpočet obce, ŠF EÚ, úvery, iné grantové schémy	verejný sektor	vysoký	obec Miezgovce
	Rekonštrukcia budovy predajne potravín a pohostinstva-výmena okien a dverí a zateplenie stropu (modernizácia sociálnych zariadení, vykurovania).	40	rozpočet obce, ŠF EÚ, úvery, iné grantové schémy	verejný sektor	vysoký	obec Miezgovce
	Spracovanie územného plánu obce.	7	rozpočet obce, ŠF EÚ, úvery, iné grantové schémy	verejný sektor	vysoký	obec Miezgovce
	Realizácia projekt ďalších pozemkových úprav v obvode 427,7429 ha.	podľa potreby	rozpočet obce, ŠF EÚ, úvery, iné grantové schémy	verejný sektor	vysoký	obec Miezgovce

Podprogram 10.2. Bezpečnosť						
Cieľ 10.2.	Vytvorenie podmienok na znižovanie kriminality v obci a ochranu majetku obyvateľov a ostatných subjektov v obci.					
Opatrenie 10.2.1	Bezpečnosť.					
		Predpokladaný rozpočet	Zdroje financovania	Realizácia	Dopad na rozpočet	Oprávnení žiadatelia
Aktivity	Realizácia kamerového systému pre monitorovanie obecných budov.	3	rozpočet obce, ŠF EÚ, podnikateľské subjekty, úvery, iné grantové schémy	verejný, súkromný sektor	vysoký	obec Miezgovce
	Realizácia kamerového systému pre	3	rozpočet obce,	verejný,	vysoký	obec



	monitorovanie obecného cintorína.		ŠF EÚ, podnikateľské subjekty, úvery, iné grantové schémy	súkromný sektor		Miezgovce
	Rekonštrukcia hasičovne v obecnej budove s.č.76 – využitie skladu, tým zväčšenie priestorov.	40	rozpočet obce, ŠF EÚ, podnikateľské subjekty, úvery, iné grantové schémy	verejný, súkromný sektor	vysoký	obec Miezgovce

	2015	2016	2017	2018	2019	2020	2021	2022	2023	2024
<b>Podprogram 10.1. Administratíva</b>										
Cieľ 10.1.										
Projekt 10.1.1										
<b>Podprogram 10.2. Bezpečnosť</b>										
Cieľ 10.2.										
Projekt 10.2.1										

## 8.11 PROGRAM 11. INFORMATIZÁCIA OBCE

<b>Strategický zámer</b>						
Zabezpečenie technických podmienok pre rozvoj informačnej spoločnosti. Umožniť obyvateľom využívať on-line elektronické služby samosprávy. Vytvoriť vhodné podmienky na prechod na e-government na lokálnej úrovni (e-vote, e-services, ...). Umožniť obyvateľom obce a pracovníkom samosprávy zvyšovať svoje počítačové vedomie a zručnosti.						
<b>Podprogram 11.1. Budovanie a rozvoj informačnej infraštruktúry.</b>						
Cieľ 11.1	Zabezpečiť technické podmienky na prechod samosprávy na nový typ vládnutia - e - government.					
Opatrenie 11.1.1	Rozvoj infraštruktúry informačných systémov samosprávy.					
		Predpokladaný rozpočet	Zdroje financovania	Realizácia	Dopad na rozpočet	Oprávnení žiadatelia
Aktivity	Technické zabezpečenie IS.	1	rozpočet obce, ŠF EÚ, zdroje neziskových organizácií	verejný sektor	stredný	obec Miezgovce
	Tvorba základného SW na komunikáciu občan – samospráva – podnikateľské subjekty.	1	rozpočet obce, ŠF EÚ, zdroje neziskových organizácií	verejný sektor	vysoký	obec Miezgovce
Opatrenie 11.1.2	Zavádzanie efektívnych elektronických služieb poskytovaných na úrovni samosprávy.					
		Predpokladaný rozpočet	Zdroje financovania	Realizácia	Dopad na rozpočet	Oprávnení žiadatelia
Aktivity	Tvorba aplikačného softwaru na zabezpečenie e – služieb v obci.	1	rozpočet obce	verejný sektor	vysoký	obec Miezgovce
	Tvorba SW na realizáciu e-vote na miestnej úrovni.	1	rozpočet obce	verejný sektor	vysoký	obec Miezgovce

<b>Podprogram 11.2. Počítačová gramotnosť.</b>						
Cieľ 11.2	Zvýšenie počítačovej gramotnosti obyvateľov a pracovníkov samosprávy.					
Opatrenie 11.2.1	Podpora zvyšovania počítačového vedomia u pracovníkov samosprávy.					
		Predpokladaný rozpočet	Zdroje financovania	Realizácia	Dopad na rozpočet	Oprávnení žiadatelia
Aktivity	Realizácia kurzov na získanie ECDL spôsobilosti pre pracovníkov miestnej samosprávy.	podľa potreby	rozpočet obce, ŠF EÚ, zdroje neziskových organizácií	verejný sektor	žiadny	obec Miezgovce
Opatrenie 11.2.2	Podpora zvyšovania počítačového vedomia u obyvateľov obce.					
		Predpokladaný rozpočet	Zdroje financovania	Realizácia	Dopad na rozpočet	Oprávnení žiadatelia
Aktivity	Realizácia kurzov na zvyšovanie počítačového vedomia u obyvateľov obce.	podľa potreby	rozpočet obce, ŠF EÚ, zdroje neziskových organizácií	verejný sektor	nízky	obec, n.o.
	Realizácia kurzov na obsluhu a používanie obecného informačného a komunikačného systému.	podľa potreby	rozpočet obce, ŠF EÚ, zdroje neziskových organizácií	verejný sektor	nízky	obec, n.o.
Opatrenie 11.2.3	Podpora vzdelávacích aktivít zameraných na zvyšovanie zručností a vedomostí o internete a motiváciu k používaniu internetu a elektronických služieb.					
		Predpokladaný rozpočet	Zdroje financovania	Realizácia	Dopad na rozpočet	Oprávnení žiadatelia
Aktivity	Realizácia kurzov na zvyšovanie vedomostí o internete.	podľa potreby	rozpočet obce, ŠF EÚ, zdroje	verejný sektor	nízky	obec, n.o.



					neziskových organizácií					
	2015	2016	2017	2018	2019	2020	2021	2022	2023	2024
Podprogram 11.1. Budovanie a rozvoj informačnej infraštruktúry.										
Cieľ 11.1										
Projekt 11.1.1										
Projekt 11.1.2										
Podprogram 11.2. Počítačová gramotnosť.										
Cieľ 11.2										
Projekt 11.2.1										
Projekt 11.2.2										
Projekt 11.2.3										



**Finančná časť Programu hospodárskeho rozvoja a sociálneho rozvoja obce Miezgovce  
2015 - 2024**



## 9 FINANČNÝ PLÁN PROGRAMU

Jednou z kľúčových otázok pre realizáciu programu rozvoja je schopnosť obce v priebehu jeho realizácie zaistiť zdroje potrebné na jeho financovanie. Tieto zdroje vznikajú vo viacerých sférach – v súkromnom sektore, verejnej správe, ide tiež o zdroje zahraničné, najmä o prostriedky Európskej únie. Dôležitým zdrojom budú, po dokončení reformy verejnej správy a uskutočnení daňovej reformy, vlastné prostriedky. V dôsledku neexistencie nevyhnutných podkladových údajov pre stanovenie finančného rámca, v ktorom by sa mal program rozvoja v strednodobom horizonte pohybovať, je výška prostriedkov potrebná na realizáciu jednotlivých opatrení a aktivít stanovená len orientačne. Táto časť sa bude konkretizovaná v závislosti od reálneho čerpania finančných príspevkov zo štrukturálnych fondov, možností obecného rozpočtu atď..

### Formulár č. F 5 – Indikatívny rozpočet - sumarizácia

tis. €	Rok										
	2015	2016	2017	2018	2019	2020	2021	2022	2023	2024	Spolu
<b>I. Hospodárska politika</b>	258,9	340,4	343,9	320,9	104,7	46,2	18,4	18,4	0,1	0,1	1452,0
PROGRAM 1. HOSPODÁRSTVO A VEDECKO.....	0,0	7,8	7,8	7,8	7,8	0,0	0,0	0,0	0,0	0,0	31,0
PROGRAM 2. DOPRAVA A KOMUNIKÁCIE	24,8	75,1	79,1	79,1	78,1	27,8	0,0	0,0	0,0	0,0	364,0
PROGRAM 3. TECHNICKÁ INFRAŠTRUKTÚRA	170,0	170,0	170,0	170,0	18,3	18,3	18,3	18,3	0,0	0,0	753,0
PROGRAM 9. PROPAGÁCIA A CESTOVNÝ RUCH	23,1	23,1	22,6	22,6	0,1	0,1	0,1	0,1	0,1	0,1	92,0
PROGRAM 10. ADMINISTRATÍVA A BEZPEČNOSŤ	40,5	63,5	63,5	40,5	0,0	0,0	0,0	0,0	0,0	0,0	208,0
PROGRAM 11. INFORMATIZÁCIA OBCE	0,5	1,0	1,0	1,0	0,5	0,0	0,0	0,0	0,0	0,0	4,0
<b>II. Sociálna politika</b>	36,4	46,1	56,5	56,6	20,4	29,8	19,4	19,4	19,4	0,1	303,9
PROGRAM 6. SOCIÁLNE SLUŽBY A ZDRAVOTN.	0,0	0,0	7,8	7,8	7,8	20,3	12,5	12,5	12,5	0,0	81,0
PROGRAM 7. VZDELÁVANIE A ŠPORT	0,0	9,8	9,8	9,8	9,8	6,8	6,8	6,8	6,8	0,0	66,0
PROGRAM 8. KULTÚRA	36,4	36,4	39,0	39,1	2,9	2,8	0,1	0,1	0,1	0,1	156,9
<b>III. Environmentálna politika</b>	205,3	215,3	228,0	465,5	260,3	260,3	247,5	0,0	0,0	0,0	1882,0
PROGRAM 4. ODPADOVÉ HOSPODÁRSTVO	45,5	45,5	45,5	283,0	237,5	237,5	237,5	0,0	0,0	0,0	1132,0
PROGRAM 5. ŽIVOTNÉ PROSTREDIE	159,8	169,8	182,5	182,5	22,8	22,8	10,0	0,0	0,0	0,0	750,0
Zdroj: vlastné spracovanie											

Vychádzajúc z vyššie zadefinovaných cieľov, priorít a opatrení a na základe auditu pripravovaných Projektových zámerov v rézii samosprávy, podnikateľskej sféry či neziskových a iných organizácií bol vypracovaný plán realizácie programu. Definuje, z akých prostriedkov by sa mali tieto zábery realizovať, kto by mal byť žiadateľov, určuje predpokladané časové rámce v **tis. €**.

### 9.1 PROGRAM 1. HOSPODÁRSTVO A VEDECKO-TECHNICKÝ ROZVOJ

Predpokladaná štruktúra finančných zdrojov (tis. €)									
Ciele	Oprávnené náklady spolu	Verejné zdroje						Súkromné zdroje	EIB
		Verejné zdroje spolu	Fond EÚ	Národné verejné zdroje					
				Národné verejné zdroje spolu	Štátny rozpočet	Regionálne zdroje	Miestne zdroje		
	A=B+H+CH	B=C+D	C	D=E+F+G	E	F	G	H	CH
Cieľ 1.3	Zvýšenie energetickej efektívnosti na strane výroby aj spotreby a zavádzanie progresívnych technológií v energetike.								
Opatrenie 1.3.1	31,00	31	23	8	6	0	2	0	0
Spolu	31,00	31	23	8	6	0	2	0	0

Časový horizont čerpania zdrojov (tis. €)						
Rok	Oprávnené náklady spolu	Verejné zdroje			Súkromné zdroje	EIB
		Verejné	Fond EÚ	Národné verejné zdroje		





		zdroje spolu		Národné verejné zdroje spolu	Štátny rozpočet	Regionálne zdroje	Miestne zdroje		
	A=B+H+CH	B=C+D	C	D=E+F+G	E	F	G	H	CH
2015	0,00	0	0	0	0	0	0	0	0
2016	7,75	8	6	2	2	0	0	0	0
2017	7,75	8	6	2	2	0	0	0	0
2018	7,75	8	6	2	2	0	0	0	0
2019	7,75	8	6	2	2	0	0	0	0
2020	0,00	0	0	0	0	0	0	0	0
2021	0,00	0	0	0	0	0	0	0	0
2022	0,00	0	0	0	0	0	0	0	0
2023	0,00	0	0	0	0	0	0	0	0
2024	0,00	0	0	0	0	0	0	0	0
Spolu	31,00	31	23	8	6	0	2	0	0

## Zdroje financovania EÚ

### Integrovaný regionálny operačný program

Prioritná os č.3: Konkurencieschopné a atraktívne regióny pre podnikanie a zamestnanosť

INVESTIČNÁ PRIORITA 3.1: Podpora fyzickej, ekonomickej a sociálnej regenerácie zanedbaných mestských a vidieckych komunít a území

INVESTIČNÁ PRIORITA 3.2: Ochrana, propagácia a rozvoj kultúrneho a prírodného dedičstva

### OP Kvalita životného prostredia

#### PRIORITNÁ OS 3: ENERGETICKY EFEKTÍVNEJŠIE NÍZKOUHLÍKOVÉ HOSPODÁRSTVO

INVESTIČNÁ PRIORITA 1: Podpora výroby a distribúcie energie z obnoviteľných zdrojov

INVESTIČNÁ PRIORITA 2: Podpora energetickej efektívnosti a využitia energie z obnoviteľných zdrojov v podnikoch

INVESTIČNÁ PRIORITA 3: Podpora energetickej efektívnosti a využitia energie z obnoviteľných zdrojov vo verejných infraštruktúrach, vrátane využitia vo verejných budovách a v sektore bývania

### OP Výskum a inovácie

#### PRIORITNÁ OS 2: Podnikateľské prostredie priaznivé pre inovácie

INVESTIČNÁ PRIORITA 2.1: Podpora investovania do inovácií a výskumu, tvorba prepojenia a synergií medzi podnikmi vedeckovýskumnými centrami a vyšším vzdelávaním obzvlášť vo vývoji produktov a služieb, prenosi technológií, sociálnej inovácie a aplikácie verejných služieb, stimulácie dopytu, vytvárania sietí, zoskupení (klastrov) a otvorenej inovácie prostredníctvom inteligentnej špecializácie, podpora technologického a aplikovaného výskumu, pilotných Projektov a aktivít skorého overovania výrobkov, vyspelých výrobných kapacít a prvovýroby v kľúčových technológiách

INVESTIČNÁ PRIORITA 2.2: Podpora podnikania, najmä prostredníctvom uľahčenia využívania nových nápadov v hospodárstve a podpora zakladania nových firiem vrátane podnikateľských inkubátorov

INVESTIČNÁ PRIORITA 2.3: Vývoj a zavedenie nových obchodných modelov MSP, najmä v rámci internacionalizácie

INVESTIČNÁ PRIORITA 2.4: Podpora tvorby a rozšírenia pokročilých kapacít pre rozvoj výrobkov a služieb

INVESTIČNÁ PRIORITA 2.5: Podpora kapacity MSP a cieľom zapojenia do rastu a inovácií

INVESTIČNÁ PRIORITA 2.6: Podpora výskumu, vývoja a osvojenia nízkouhlíkových technológií

TECHNICKÁ POMOC

### OP INTEGROVANÁ INFRAŠTRUKTÚRA A OP ĽUDSKÉ ZDROJE

#### Program rozvoja vidieka

Projektové opatrenia (realizácia bude zabezpečovaná cez individuálne Opatrenia žiadateľov):

- Obnova poľnohospodárskeho potenciálu – prevencia (čl. 19)
- Podpora mladých farmárov, malých fariem a podnikania (čl. 20)
- Základné služby a obnova dedín vo vidieckych oblastiach (čl. 21)
- Prevencia a odstraňovanie škôd v lesoch (čl. 25)



- Investície do nových lesných technológií (čl. 27)
- Spolupráca (čl. 36)
- LEADER (čl. 42-45)

## 9.2 PROGRAM 2. DOPRAVA A KOMUNIKÁCIE

Predpokladaná štruktúra finančných zdrojov (tis. €)									
Ciele	Oprávnené náklady spolu	Verejné zdroje						Súkromné zdroje	EIB
		Verejné zdroje spolu	Fond EÚ	Národné verejné zdroje					
				Národné verejné zdroje spolu	Štátny rozpočet	Regionálne zdroje	Miestne zdroje		
	A=B+H+CH	B=C+D	C	D=E+F+G	E	F	G	H	CH
Cieľ 2.1	Rozvoj dopravnej infraštruktúry								
Opatrenie 2.1.1	122	122	92	31	24	0	6	0	0
Opatrenie 2.1.3	201	201	151	50	40	0	10	0	0
Opatrenie 2.1.4	16	16	12	4	3	0	1	0	0
Opatrenie 2.1.5	21	21	16	5	4	0	1	0	0
Cieľ 2.2	Zabezpečenie dopravného spojenia hromadnou autobusovou dopravou, prípadne železničnou dopravou.								
Opatrenie 2.1.1	4	4	3	1	1	0	0	0	0
Spolu	364,00	364	273	91	73	0	18	0	0

Časový horizont čerpania zdrojov (tis. €)									
Rok	Oprávnené náklady spolu	Verejné zdroje						Súkromné zdroje	EIB
		Verejné zdroje spolu	Fond EÚ	Národné verejné zdroje					
	Národné verejné zdroje spolu			Štátny rozpočet	Regionálne zdroje	Miestne zdroje	H	CH	
A=B+H+CH	B=C+D	C	D=E+F+G	E	F	G	H	CH	
2015	24,83	25	19	6	5	0	1	0	0
2016	75,08	75	56	19	15	0	4	0	0
2017	79,08	79	59	20	16	0	4	0	0
2018	79,08	79	59	20	16	0	4	0	0
2019	78,08	78	59	20	16	0	4	0	0
2020	27,83	28	21	7	6	0	1	0	0
2021	0,00	0	0	0	0	0	0	0	0
2022	0,00	0	0	0	0	0	0	0	0
2023	0,00	0	0	0	0	0	0	0	0
2024	0,00	0	0	0	0	0	0	0	0
Spolu	364,00	364	273	91	73	0	18	0	0

### Zdroje financovania EÚ

### Integrovaný regionálny operačný program

Prioritná os č. 1: Bezpečná a ekologická doprava v regiónoch

INVESTIČNÁ PRIORITA 1.1: Posilnenie regionálnej mobility prostredníctvom prepojenia sekundárnych a terciárnych uzlov s infraštruktúrou TEN-T

INVESTIČNÁ PRIORITA 1.2: Rozvoj ekologicky priaznivých a nízkouhlíkových dopravných systémov

Prioritná os č.3: Konkurencieschopné a atraktívne regióny pre podnikanie a zamestnanosť

INVESTIČNÁ PRIORITA 3.1: Podpora fyzickej, ekonomickej a sociálnej regenerácie zanedbaných mestských a vidieckych komunít a území



## OP INTEGROVANÁ INFRAŠTRUKTÚRA A OP ĽUDSKÉ ZDROJE

### Program rozvoja vidieka

Projektové opatrenia (realizácia bude zabezpečovaná cez individuálne Opatrenia žiadateľov):

- Investície do hmotného majetku (čl. 18)
- Základné služby a obnova dedín vo vidieckych oblastiach (čl. 21)
- LEADER (čl. 42-45)

DOTÁCIE MINISTERSTVA DOPRAVY, VÝSTAVBY A REGIONÁLNEHO ROZVOJA SR

### 9.3 PROGRAM 3. TECHNICKÁ INFRAŠTRUKTÚRA

Predpokladaná štruktúra finančných zdrojov (tis. €)									
Ciele	Oprávnené náklady spolu	Verejné zdroje						Súkromné zdroje	EIB
		Verejné zdroje spolu	Fond EÚ	Národné verejné zdroje					
				Národné verejné zdroje spolu	Štátny rozpočet	Regionálne zdroje	Miestne zdroje		
	A=B+H+CH	B=C+D	C	D=E+F+G	E	F	G	H	CH
Cieľ 3	Zabezpečiť rozvoj a rekonštrukciu technickej infraštruktúry v obci.								
Opatrenie 3.1	30	30	23	8	6	0	2	0	0
Opatrenie 3.2	73	73	55	18	15	0	4	0	0
Opatrenie 3.3	650	650	488	163	130	0	33	0	0
Spolu	753.00	753	565	188	151	0	38	0	0

Časový horizont čerpania zdrojov (tis. €)									
Rok	Oprávnené náklady spolu	Verejné zdroje						Súkromné zdroje	EIB
		Verejné zdroje spolu	Fond EÚ	Národné verejné zdroje					
				Národné verejné zdroje spolu	Štátny rozpočet	Regionálne zdroje	Miestne zdroje		
	A=B+H+CH	B=C+D	C	D=E+F+G	E	F	G	H	CH
2015	170,00	170	128	43	34	0	9	0	0
2016	170,00	170	128	43	34	0	9	0	0
2017	170,00	170	128	43	34	0	9	0	0
2018	170,00	170	128	43	34	0	9	0	0
2019	18,25	18	14	5	4	0	1	0	0
2020	18,25	18	14	5	4	0	1	0	0
2021	18,25	18	14	5	4	0	1	0	0
2022	18,25	18	14	5	4	0	1	0	0
2023	0,00	0	0	0	0	0	0	0	0
2024	0,00	0	0	0	0	0	0	0	0
Spolu	753,00	753	565	188	151	0	38	0	0

Zdroje financovania EÚ

### Integrovaný regionálny operačný program

Prioritná os č.3: Konkurencieschopné a atraktívne regióny pre podnikanie a zamestnanosť

INVESTIČNÁ PRIORITA 3.1: Podpora fyzickej, ekonomickej a sociálnej regenerácie zanedbaných mestských a vidieckych komunít a území



IROP je realizovaný prostredníctvom integrovaných územných stratégií, ktoré na úrovni NUTS2 zdefinujú prioritné Projektové zámery v regióne. Cieľom je dosiahnutie čo najväčších synergických efektov preinvestovaných finančných prostriedkov a predchádzanie negatívnym účinkom nekoordinovaného plánovania v ohraničenom území.

## OP Kvalita životného prostredia

### PRIORITNÁ OS 1: UDRŽATEĽNÉ VYUŽÍVANIE PRÍRODNÝCH ZDROJOV PROSTREDNÍCTVOM ROZVOJA ENVIRONMENTÁLNEJ INFRAŠTRUKTÚRY

INVESTIČNÁ PRIORITA 1: Riešenie významných potrieb investícií do sektora odpadu s cieľom splniť požiadavky environmentálneho acquis

INVESTIČNÁ PRIORITA 2: riešenie významných potrieb investícií do sektora vodného hospodárstva s cieľom splniť požiadavky environmentálneho acquis

INVESTIČNÁ PRIORITA 3: ochrana a obnova biologickej diverzity, ochrana pôdy a obnova a propagácia ekosystémových služieb vrátane Natura 2000 a zelených infraštruktúr

## OP INTEGROVANÁ INFRAŠTRUKTÚRA A OP ĽUDSKÉ ZDROJE

### Program rozvoja vidieka

Projektové opatrenia (realizácia bude zabezpečovaná cez individuálne Opatrenia žiadateľov):

- Investície do hmotného majetku (čl. 18)
- Základné služby a obnova dedín vo vidieckych oblastiach (čl. 21)
- LEADER (čl. 42-45)

## 9.4 PROGRAM 4. ODPADOVÉ HOSPODÁRSTVO

Predpokladaná štruktúra finančných zdrojov (tis. €)									
Ciele	Oprávnené náklady spolu	Verejné zdroje						Súkromné zdroje	EIB
		Verejné zdroje spolu	Fond EÚ	Národné verejné zdroje					
				Národné verejné zdroje spolu	Štátny rozpočet	Regionálne zdroje	Miestne zdroje		
	A=B+H+CH	B=C+D	C	D=E+F+G	E	F	G	H	CH
Cieľ 4	Nakladanie s komunálnym a drobným stavebným odpadom								
Opatrenie 4.3	10	10	8	3	2	0	1	0	0
Opatrenie 4.4	172	172	129	43	34	0	9	0	0
Opatrenie 4.5	950	950	713	238	190	0	48	0	0
Spolu	1 132,00	1 132	849	283	226	0	57	0	0

Časový horizont čerpania zdrojov (tis. €)									
Rok	Oprávnené náklady spolu	Verejné zdroje						Súkromné zdroje	EIB
		Verejné zdroje spolu	Fond EÚ	Národné verejné zdroje					
				Národné verejné zdroje spolu	Štátny rozpočet	Regionálne zdroje	Miestne zdroje		
	A=B+H+CH	B=C+D	C	D=E+F+G	E	F	G	H	CH
2015	45,50	46	34	11	9	0	2	0	0
2016	45,50	46	34	11	9	0	2	0	0
2017	45,50	46	34	11	9	0	2	0	0
2018	283,00	283	212	71	57	0	14	0	0
2019	237,50	238	178	59	48	0	12	0	0
2020	237,50	238	178	59	48	0	12	0	0
2021	237,50	238	178	59	48	0	12	0	0



2022	0,00	0	0	0	0	0	0	0	0
2023	0,00	0	0	0	0	0	0	0	0
2024	0,00	0	0	0	0	0	0	0	0
Spolu	1132,00	1132	849	283	226	0	57	0	0

Zdroje financovania EÚ

## OP Kvalita životného prostredia

### PRIORITNÁ OS 1: UDRŽATEĽNÉ VYUŽÍVANIE PRÍRODNÝCH ZDROJOV PROSTREDNÍCTVOM ROZVOJA ENVIRONMENTÁLNEJ INFRAŠTRUKTÚRY

INVESTIČNÁ PRIORITA 1: Riešenie významných potrieb investícií do sektora odpadu s cieľom splniť požiadavky environmentálneho acquis

INVESTIČNÁ PRIORITA 2: riešenie významných potrieb investícií do sektora vodného hospodárstva s cieľom splniť požiadavky environmentálneho acquis

INVESTIČNÁ PRIORITA 3: ochrana a obnova biologickej diverzity, ochrana pôdy a obnova a propagácia ekosystémových služieb vrátane Natura 2000 a zelených infraštruktúr

INVESTIČNÁ PRIORITA 4: opatrenia na zlepšenie obecného prostredia, regeneráciu opustených priemyselných lokalít a zníženie znečistenia ovzdušia

### PRIORITNÁ OS 2: ADAPTÁCIA NA NEPRIAZNIVÉ DÔSLEDKY ZMENY KLÍMY SO ZAMERANÍM NA OCHRANU PRED POVODŇAMI, RIADENIE A PREVENCIU SÚVISIACICH RIZÍK

INVESTIČNÁ PRIORITA 1: Podpora vyhradených investícií na prispôsobenie sa zmene klímy

INVESTIČNÁ PRIORITA 2: Propagácia investícií na riešenie osobitných rizík, zabezpečenie odolnosti proti katastrofám a vyvíjanie systémov zvládania katastrof

### PRIORITNÁ OS 3: ENERGETICKY EFEKTÍVNEJŠIE NÍZKOUHLÍKOVÉ HOSPODÁRSTVO

INVESTIČNÁ PRIORITA 1: Podpora výroby a distribúcie energie z obnoviteľných zdrojov

INVESTIČNÁ PRIORITA 2: Podpora energetickej efektívnosti a využitia energie z obnoviteľných zdrojov v podnikoch

INVESTIČNÁ PRIORITA 3: Podpora energetickej efektívnosti a využitia energie z obnoviteľných zdrojov vo verejných infraštruktúrach, vrátane využitia vo verejných budovách a v sektore bývania

INVESTIČNÁ PRIORITA 4: Vývoj a zavedenie inteligentných distribučných systémov s nízkymi a strednými úrovňami napätia

INVESTIČNÁ PRIORITA 5: Podpora nízkouhlíkových stratégií pre všetky typy území, zvlášť mestských oblastí, vrátane podpory trvalo udržateľnej mestskej mobility a zmiernenie relevantných adaptačných opatrení

INVESTIČNÁ PRIORITA 6: Podpora využitia vysokoúčinnnej kombinovanej výroby elektriny a tepla založenej na dopyte po využiteľnom teple

### PRIORITNÁ OS 4: TECHNICKÁ POMOC

## Program rozvoja vidieka

Projektové opatrenia (realizácia bude zabezpečovaná cez individuálne Opatrenia žiadateľov):

- Investície do hmotného majetku (čl. 18)
- Základné služby a obnova dedín vo vidieckych oblastiach (čl. 21)
- LEADER (čl. 42-45)

### NÓRSKY FINANČNÝ MECHANIZMUS A FINANČNÝ MECHANIZMUS EHP

Finančné príspevky sa poskytujú v týchto prioritných oblastiach:

a) Ochrana a manažment životného prostredia

### ŠVAJČIARSKY FINANČNÝ MECHANIZMUS

THE INTELLIGENT ENERGY – EUROPE PROGRAMM

### DOTÁCIE MINISTERSTVA DOPRAVY, VÝSTAVBY A REGIONÁLNEHO ROZVOJA SR

EKOFOND

ENVIRONMENTÁLNY FOND

RECYKLAČNÝ FOND

NADÁCIA SPP

NADÁCIA ORANGE

NADÁCIA EKOPOLIS

GREENWAYS

PRIESTORY



POHODA ZA MESTOM  
ZELENÉ OÁZY  
GRANTOVÝ PROGRAM TESCO PRE ZDRAVŠIE MESTÁ

## 9.5 PROGRAM 5. ŽIVOTNÉ PROSTREDIE

Predpokladaná štruktúra finančných zdrojov (tis. €)									
Ciele	Oprávnené náklady spolu	Verejné zdroje						Súkromné zdroje	EIB
		Verejné zdroje spolu	Fond EÚ	Národné verejné zdroje					
				Národné verejné zdroje spolu	Štátny rozpočet	Regionálne zdroje	Miestne zdroje		
	A=B+H+CH	B=C+D	C	D=E+F+G	E	F	G	H	CH
Cieľ 5.2	Nakladanie s komunálnym a drobným stavebným odpadom								
Opatrenie 5.2.2	568	568	426	142	114	0	28	0	0
Opatrenie 5.2.3	71	71	53	18	14	0	4	0	0
Cieľ 5.4.	Ochrana a racionálne využívanie vôd, ochrana pred povodňami.								
Opatrenie 5.4.1	51	51	38	13	10	0	3	0	0
Opatrenie 5.4.2	60	60	45	15	12	0	3	0	0
Spolu	750.00	750	563	188	150	0	38	0	0

Časový horizont čerpania zdrojov (tis. €)									
Rok	Oprávnené náklady spolu	Verejné zdroje						Súkromné zdroje	EIB
		Verejné zdroje spolu	Fond EÚ	Národné verejné zdroje					
	Národné verejné zdroje spolu			Štátny rozpočet	Regionálne zdroje	Miestne zdroje	H	CH	
	A=B+H+CH	B=C+D	C	D=E+F+G	E	F	G		
2015	159,75	160	120	40	32	0	8	0	0
2016	169,75	170	127	42	34	0	8	0	0
2017	182,50	183	137	46	37	0	9	0	0
2018	182,50	183	137	46	37	0	9	0	0
2019	22,75	23	17	6	5	0	1	0	0
2020	22,75	23	17	6	5	0	1	0	0
2021	10,00	10	8	3	2	0	1	0	0
2022	0,00	0	0	0	0	0	0	0	0
2023	0,00	0	0	0	0	0	0	0	0
2024	0,00	0	0	0	0	0	0	0	0
Spolu	750,00	750	563	188	150	0	38	0	0

### Zdroje financovania EÚ

### OP Kvalita životného prostredia

#### PRIORITNÁ OS 1: UDRŽATEĽNÉ VYUŽÍVANIE PRÍRODNÝCH ZDROJOV PROSTREDNÍCTVOM ROZVOJA ENVIRONMENTÁLNEJ INFRAŠTRUKTÚRY

INVESTIČNÁ PRIORITA 1: Riešenie významných potrieb investícií do sektora odpadu s cieľom splniť požiadavky environmentálneho acquis

INVESTIČNÁ PRIORITA 2: riešenie významných potrieb investícií do sektora vodného hospodárstva s cieľom splniť požiadavky environmentálneho acquis

INVESTIČNÁ PRIORITA 3: ochrana a obnova biologickej diverzity, ochrana pôdy a obnova a propagácia ekosystémových služieb vrátane Natura 2000 a zelených infraštruktúr



INVESTIČNÁ PRIORITA 4: opatrenia na zlepšenie obecného prostredia, regeneráciu opustených priemyselných lokalít a zníženie znečistenia ovzdušia

## PRIORITNÁ OS 2: ADAPTÁCIA NA NEPRIAZNIVÉ DÔSLEDKY ZMENY KLÍMY SO ZAMERANÍM NA OCHRANU PRED POVODŇAMI, RIADENIE A PREVENCIU SÚVISIACICH RIZÍK

INVESTIČNÁ PRIORITA 1: Podpora vyhradených investícií na prispôbenie sa zmene klímy

INVESTIČNÁ PRIORITA 2: Propagácia investícií nariadenie osobitných rizík, zabezpečenie odolnosti proti katastrofám a vyvíjanie systémov zvládania katastrof

## PRIORITNÁ OS 3: ENERGETICKY EFEKTÍVNEJŠIE NÍZKOUHLÍKOVÉ HOSPODÁRSTVO

INVESTIČNÁ PRIORITA 1: Podpora výroby a distribúcie energie z obnoviteľných zdrojov

INVESTIČNÁ PRIORITA 2: Podpora energetickej efektívnosti a využitia energie z obnoviteľných zdrojov v podnikoch

INVESTIČNÁ PRIORITA 3: Podpora energetickej efektívnosti a využitia energie z obnoviteľných zdrojov vo verejných infraštruktúrach, vrátane využitia vo verejných budovách a v sektore bývania

INVESTIČNÁ PRIORITA 4: Vývoj a zavedenie inteligentných distribučných systémov s nízkymi a strednými úrovňami napätia

INVESTIČNÁ PRIORITA 5: Podpora nízkouhlíkových stratégií pre všetky typy území, zvlášť mestských oblastí, vrátane podpory trvalo udržateľnej mestskej mobility a zmiernenie relevantných adaptačných opatrení

INVESTIČNÁ PRIORITA 6: Podpora využitia vysokoúčinnnej kombinovanej výroby elektriny a tepla založenej na dopyte po využiteľnom teple

## PRIORITNÁ OS 4: TECHNICKÁ POMOC

### Program rozvoja vidieka

Projektové opatrenia (realizácia bude zabezpečovaná cez individuálne Opatrenia žiadateľov):

- Investície do hmotného majetku (čl. 18)
- Základné služby a obnova dedín vo vidieckych oblastiach (čl. 21)
- LEADER (čl. 42-45)

## NÓRSKY FINANČNÝ MECHANIZMUS A FINANČNÝ MECHANIZMUS EHP

Finančné príspevky sa poskytujú v týchto prioritných oblastiach:

- a) Ochrana a manažment životného prostredia
- b) Klimatické zmeny a obnoviteľná energia

## ŠVAJČIARSKY FINANČNÝ MECHANIZMUS

THE INTELLIGENT ENERGY – EUROPE PROGRAMM

## DOTÁCIE MINISTERSTVA DOPRAVY, VÝSTAVBY A REGIONÁLNEHO ROZVOJA SR

EKO FOND

ENVIRONMENTÁLNY FOND

RECYKLAČNÝ FOND

NADÁCIA SPP

NADÁCIA ORANGE

NADÁCIA EKOPOLIS

GREENWAYS

PRIESTORY

POHODA ZA MESTOM

ZELENÉ OÁZY

GRANTOVÝ PROGRAM TESCO PRE ZDRAVŠIE MESTÁ

## 9.6 PROGRAM 6. SOCIÁLNE SLUŽBY A ZDRAVOTNÍCTVO

Predpokladaná štruktúra finančných zdrojov (tis. €)									
Ciele	Oprávnené náklady spolu	Verejné zdroje						Súkromné zdroje	EIB
		Verejné zdroje spolu	Fond EÚ	Národné verejné zdroje					
				Národné verejné zdroje spolu	Štátny rozpočet	Regionálne zdroje	Miestne zdroje		
	A=B+H+CH	B=C+D	C	D=E+F+G	E	F	G	H	CH





Cieľ 6.1	Doplniť chýbajúcu infraštruktúru sociálnych zariadení v obci a zvýšiť ich kvalitu.								
Opatrenie 6.1.2	31	31	23	8	6	0	2	0	0
Opatrenie 6.1.3	50	50	38	13	10	0	3	0	0
Spolu	81,00	81	61	20	16	0	4	0	0

Časový horizont čerpania zdrojov (tis. €)									
Rok	Oprávnené náklady spolu	Verejné zdroje						Súkromné zdroje	EIB
		Verejné zdroje spolu	Fond EÚ	Národné verejné zdroje					
	Národné verejné zdroje spolu			Štátny rozpočet	Regionálne zdroje	Miestne zdroje	H	CH	
	A=B+H+CH	B=C+D	C	D=E+F+G	E	F	G	H	CH
2015	0,00	0	0	0	0	0	0	0	0
2016	0,00	0	0	0	0	0	0	0	0
2017	7,75	8	6	2	2	0	0	0	0
2018	7,75	8	6	2	2	0	0	0	0
2019	7,75	8	6	2	2	0	0	0	0
2020	20,25	20	15	5	4	0	1	0	0
2021	12,50	13	9	3	3	0	1	0	0
2022	12,50	13	9	3	3	0	1	0	0
2023	12,50	13	9	3	3	0	1	0	0
2024	0,00	0	0	0	0	0	0	0	0
Spolu	81,00	81	61	20	16	0	4	0	0

Zdroje financovania EÚ

## Európsky sociálny fond 2014 – 2020

### OP INTEGROVANÁ INFRAŠTRUKTÚRA A OP ĽUDSKÉ ZDROJE

#### Integrovaný regionálny operačný program

Prioritná os č. 2: Ľahší prístup k efektívnym a kvalitnejším verejným službám

INVESTIČNÁ PRIORITA 2.1: Investovanie do sociálnej infraštruktúry, ktoré prispieva k národnému, regionálnemu a miestnemu rozvoju, a prechodu z inštitucionálnych služieb na komunitné

INVESTIČNÁ PRIORITA 2.2: Investovanie do vzdelávania, zručností a celoživotného vzdelávania prostredníctvom rozvoja infraštruktúry vzdelávania a odbornej prípravy

#### NÓRSKY FINANČNÝ MECHANIZMUS A FINANČNÝ MECHANIZMUS EHP

Finančné príspevky sa poskytujú v týchto prioritných oblastiach:

c) Občianska spoločnosť

DOTÁCIE MINISTERSTVA PRÁCE, SOCIÁLNYCH VECÍ A RODINY SR  
ŠTÁTNY FOND ROZVOJA BÝVANIA

NADÁCIA SPP  
NADÁCIA ORANGE  
NADÁCIA EKOPOLIS  
NADÁCIA PONTIS

## 9.7 PROGRAM 7. VZDELÁVANIE A ŠPORT

Predpokladaná štruktúra finančných zdrojov (tis. €)



Ciele	Oprávnené náklady spolu	Verejné zdroje						Súkromné zdroje	EIB
		Verejné zdroje spolu	Fond EÚ	Národné verejné zdroje					
				Národné verejné zdroje spolu	Štátny rozpočet	Regionálne zdroje	Miestne zdroje		
	A=B+H+CH	B=C+D	C	D=E+F+G	E	F	G	H	CH
Cieľ 7.1.	Zabezpečiť rozvoj a údržbu infraštruktúry vzdelávania a zabezpečenie podmienok pre efektívnu vzdelávaciu činnosť v obci.								
Opatrenie 7.1.1	27	27	20	7	5	0	1	0	0
Cieľ 7.2.	Zabezpečiť trvalé skvalitňovanie vyváženej ponuky výkonnostného a rekreačného športu.								
Opatrenie 7.2.1	39	39	29	10	8	0	2	0	0
Spolu	66,00	66	50	17	13	0	3	0	0

Časový horizont čerpania zdrojov (tis. €)									
Rok	Oprávnené náklady spolu	Verejné zdroje						Súkromné zdroje	EIB
		Verejné zdroje spolu	Fond EÚ	Národné verejné zdroje					
	Národné verejné zdroje spolu			Štátny rozpočet	Regionálne zdroje	Miestne zdroje	H	CH	
	A=B+H+CH	B=C+D	C	D=E+F+G	E	F	G	H	CH
2015	0,00	0	0	0	0	0	0	0	0
2016	9,75	10	7	2	2	0	0	0	0
2017	9,75	10	7	2	2	0	0	0	0
2018	9,75	10	7	2	2	0	0	0	0
2019	9,75	10	7	2	2	0	0	0	0
2020	6,75	7	5	2	1	0	0	0	0
2021	6,75	7	5	2	1	0	0	0	0
2022	6,75	7	5	2	1	0	0	0	0
2023	6,75	7	5	2	1	0	0	0	0
2024	0,00	0	0	0	0	0	0	0	0
Spolu	66,00	66	50	17	13	0	3	0	0

Zdroje financovania EÚ

## Európsky sociálny fond 2014 – 2020

### Integrovaný regionálny operačný program

INVESTIČNÁ PRIORITA 2.1: Investovanie do sociálnej infraštruktúry, ktoré prispieva k národnému, regionálnemu a miestnemu rozvoju, a prechodu z inštitucionálnych služieb na komunitné  
INVESTIČNÁ PRIORITA 2.2: Investovanie do vzdelávania, zručností a celoživotného vzdelávania prostredníctvom rozvoja infraštruktúry vzdelávania a odbornej prípravy

## OP INTEGROVANÁ INFRAŠTRUKTÚRA A OP ĽUDSKÉ ZDROJE

### Program rozvoja vidieka

Projektové opatrenia (realizácia bude zabezpečovaná cez individuálne Opatrenia žiadateľov):

- Prenos znalostí a informačné akcie (čl. 15)
- Poradenské služby (čl. 16)
- Investície do hmotného majetku (čl. 18)
- Základné služby a obnova dedín vo vidieckych oblastiach (čl. 21)
- Spolupráca (čl. 36)
- LEADER (čl. 42-45)



## NÓRSKY FINANČNÝ MECHANIZMUS A FINANČNÝ MECHANIZMUS EHP

Finančné príspevky sa poskytujú v týchto prioritných oblastiach: d) Rozvoj ľudských zdrojov

DOTÁCIE MINISTERSTVA ŠKOLSTVA, VEDY, VÝSKUMU A ŠPORTU SR

DOTÁCIE MINISTERSTVA PRÁCE, SOCIÁLNYCH VECÍ A RODINY SR

Podprogramy Comenius, Leonardo da Vinci a sektorový program Grundtvig

PROGRAM CELOŽIVOTNÉHO VZDELÁVANIA 2007 - 2013

s dôrazom na možnosti pre mestá a obce

### 9.8 PROGRAM 8. KULTÚRA

Predpokladaná štruktúra finančných zdrojov (tis. €)									
Ciele	Oprávnené náklady spolu	Verejné zdroje						Súkromné zdroje	EIB
		Verejné zdroje spolu	Fond EÚ	Národné verejné zdroje					
				Národné verejné zdroje spolu	Štátny rozpočet	Regionálne zdroje	Miestne zdroje		
	A=B+H+CH	B=C+D	C	D=E+F+G	E	F	G	H	CH
Cieľ 8.1	Zachovanie kultúrno–historického potenciálu obce a rozvoj kultúrnych, informačných a voľnočasových aktivít v nadväznosti na rozvoj cestovného ruchu na regionálnej a miestnej úrovni.								
Opatrenie 8.1.1	145	145	109	36	29	0	7	0	0
Opatrenie 8.1.2	11	11	8	3	2	0	1	0	0
Cieľ 8.3	Vytvorenie podmienok na efektívnu propagáciu obce v oblasti kultúry.								
Opatrenie 8.3.2	1	1	0	1	0	0	1	0	0
Spolu	157,00	157	117	40	31	0	9	0	0

Časový horizont čerpania zdrojov (tis. €)									
Rok	Oprávnené náklady spolu	Verejné zdroje						Súkromné zdroje	EIB
		Verejné zdroje spolu	Fond EÚ	Národné verejné zdroje					
	Národné verejné zdroje spolu			Štátny rozpočet	Regionálne zdroje	Miestne zdroje	H	CH	
	A=B+H+CH	B=C+D	C	D=E+F+G	E	F	G		
2015	36,35	36	27	9	7	0	2	0	0
2016	36,35	36	27	9	7	0	2	0	0
2017	39,10	39	29	10	8	0	2	0	0
2018	39,10	39	29	10	8	0	2	0	0
2019	2,85	3	2	1	1	0	0	0	0
2020	2,85	3	2	1	1	0	0	0	0
2021	0,10	0	0	0	0	0	0	0	0
2022	0,10	0	0	0	0	0	0	0	0
2023	0,10	0	0	0	0	0	0	0	0
2024	0,10	0	0	0	0	0	0	0	0
Spolu	157,00	157	117	40	31	0	9	0	0

Zdroje financovania EÚ

### Integrovaný regionálny operačný program

Prioritná os č.3: Konkurencieschopné a atraktívne regióny pre podnikanie a zamestnanosť

INVESTIČNÁ PRIORITA 3.1: Podpora fyzickej, ekonomickej a sociálnej regenerácie zanedbaných mestských a vidieckych komunít a území



## INVESTIČNÁ PRIORITA 3.2: Ochrana, propagácia a rozvoj kultúrneho a prírodného dedičstva

### Program rozvoja vidieka

Projektové opatrenia (realizácia bude zabezpečovaná cez individuálne Opatrenia žiadateľov):

- Prenos znalostí a informačné akcie (čl. 15)
- Poradenské služby (čl. 16)
- Investície do hmotného majetku (čl. 18)
- Základné služby a obnova dedín vo vidieckych oblastiach (čl. 21)
- LEADER (čl. 42-45)

### NÓRSKY FINANČNÝ MECHANIZMUS A FINANČNÝ MECHANIZMUS EHP

Finančné príspevky sa poskytujú v týchto prioritných oblastiach:

e) Zachovanie kultúrneho dedičstva.

### ŠVAJČIARSKY FINANČNÝ MECHANIZMUS

### PROGRAM EURÓPSKEJ KOMISIE KULTÚRA 2007 – 2013

1. Podpora kultúrnych Projektov
2. Podpora organizácií pôsobiach na európskej úrovni v oblasti kultúry
3. Podpora na analýzy zhromažďovanie a šírenie informácií na maximalizáciu vplyvu Projektov v oblasti kultúrnej spolupráce

### DOTAČNÝ SYSTÉM MINISTERSTVA KULTÚRY SR 2012

PROGRAM 1 - OBNOVME SI SVOJ DOM

PROGRAM 2 - KULTÚRNE AKTIVITY V OBLASTI PAMÄŤOVÝCH INŠTITÚCIÍ

PROGRAM 4 – UMENIE

PROGRAM 5 - PRO SLOVAKIA

PROGRAM 6 - KULTÚRA ZNEVÝHODNENÝCH SKUPÍN OBYVATEĽSTVA

PROGRAM 7 - NEHMOTNÉ KULTÚRNE DEDIČSTVO A KULTÚRNO-OSVETOVÁ ČINNOSŤ

PROGRAM 8 - KULTÚRNE POUKAZY

### WORLD MONUMENTS FUND (SVETOVÝ PAMIAŤKOVÝ FOND)

NADÁCIA SPP

NADÁCIA ORANGE

NADÁCIA EKOPOLIS

## 9.9 PROGRAM 9. PROPAGÁCIA A CESTOVNÝ RUCH

Predpokladaná štruktúra finančných zdrojov (tis. €)									
Ciele	Oprávnené náklady spolu	Verejné zdroje						Súkromné zdroje	EIB
		Verejné zdroje spolu	Fond EÚ	Národné verejné zdroje					
				Národné verejné zdroje spolu	Štátny rozpočet	Regionálne zdroje	Miestne zdroje		
	A=B+H+CH	B=C+D	C	D=E+F+G	E	F	G	H	CH
Cieľ 9.1	Zabezpečiť účinnú propagáciu obce.								
Opatrenie 9.1.1	1	1	0	1	0	0	1	0	0
Opatrenie 9.1.2	1	1	0	1	0	0	1	0	0
Cieľ 9.2	Rekreačno- relaxačné zázemie obce.								
Opatrenie 9.2.1	90	90	68	23	18	0	5	0	0
Spolu	92,00	92	68	25	18	0	7	0	0

Časový horizont čerpania zdrojov (tis. €)									
Rok	Oprávnené náklady spolu	Verejné zdroje						Súkromné zdroje	EIB
		Verejné zdroje spolu	Fond EÚ	Národné verejné zdroje					
				Národné verejné zdroje spolu	Štátny rozpočet	Regionálne zdroje	Miestne zdroje		



	A=B+H+CH	B=C+D	C	D=E+F+G	E	F	G	H	CH
2015	23,10	23	17	6	5	0	2	0	0
2016	23,10	23	17	6	5	0	2	0	0
2017	22,60	23	17	6	5	0	1	0	0
2018	22,60	23	17	6	5	0	1	0	0
2019	0,10	0	0	0	0	0	0	0	0
2020	0,10	0	0	0	0	0	0	0	0
2021	0,10	0	0	0	0	0	0	0	0
2022	0,10	0	0	0	0	0	0	0	0
2023	0,10	0	0	0	0	0	0	0	0
2024	0,10	0	0	0	0	0	0	0	0
Spolu	92,00	92	68	25	18	0	7	0	0

Zdroje financovania EÚ

### Integrovaný regionálny operačný program

Prioritná os č.3: Konkurencieschopné a atraktívne regióny pre podnikanie a zamestnanosť

INVESTIČNÁ PRIORITA 3.1: Podpora fyzickej, ekonomickej a sociálnej regenerácie zanedbaných mestských a vidieckych komún a území

INVESTIČNÁ PRIORITA 3.2: Ochrana, propagácia a rozvoj kultúrneho a prírodného dedičstva

### OP INTEGROVANÁ INFRAŠTRUKTÚRA A OP ĽUDSKÉ ZDROJE

#### Program rozvoja vidieka

Projektové opatrenia (realizácia bude zabezpečovaná cez individuálne Opatrenia žiadateľov):

- Podpora mladých farmárov, malých fariem a podnikania (čl. 20)
- Základné služby a obnova dedín vo vidieckych oblastiach (čl. 21)
- Spolupráca (čl. 36)
- LEADER (čl. 42-45)

#### 9.10 PROGRAM 10. ADMINISTRATÍVA A BEZPEČNOSŤ

Predpokladaná štruktúra finančných zdrojov (tis. €)									
Ciele	Oprávnené náklady spolu	Verejné zdroje						Súkromné zdroje	EIB
		Verejné zdroje spolu	Fond EÚ	Národné verejné zdroje					
				Národné verejné zdroje spolu	Štátny rozpočet	Regionálne zdroje	Miestne zdroje		
	A=B+H+CH	B=C+D	C	D=E+F+G	E	F	G	H	CH
Cieľ 10.1.	Zabezpečiť rozvoj administratívnej infraštruktúry a podmienok na výkon samosprávnych funkcií v obci								
Opatrenie 10.1.1	162	162	122	41	32	0	8	0	0
Cieľ 10.2.	Vytvorenie podmienok na znižovanie kriminality v obci a ochranu majetku obyvateľov a ostatných subjektov v obci.								
Opatrenie 10.2.1	46	46	35	12	9	0	2	0	0
Spolu	208,00	208	156	52	42	0	10	0	0

Časový horizont čerpania zdrojov (tis. €)									
Rok	Oprávnené náklady spolu	Verejné zdroje						Súkromné zdroje	EIB
		Verejné zdroje spolu	Fond EÚ	Národné verejné zdroje					
				Národné verejné zdroje spolu	Štátny rozpočet	Regionálne zdroje	Miestne zdroje		



	A=B+H+CH	B=C+D	C	D=E+F+G	E	F	G	H	CH
2015	40,50	41	30	10	8	0	2	0	0
2016	63,50	64	48	16	13	0	3	0	0
2017	63,50	64	48	16	13	0	3	0	0
2018	40,50	41	30	10	8	0	2	0	0
2019	0,00	0	0	0	0	0	0	0	0
2020	0,00	0	0	0	0	0	0	0	0
2021	0,00	0	0	0	0	0	0	0	0
2022	0,00	0	0	0	0	0	0	0	0
2023	0,00	0	0	0	0	0	0	0	0
2024	0,00	0	0	0	0	0	0	0	0
Spolu	208,00	208	156	52	42	0	10	0	0

## Zdroje financovania EÚ

### Program rozvoja vidieka

Projektové opatrenia (realizácia bude zabezpečovaná cez individuálne Opatrenia žiadateľov):

- Prenos znalostí a informačné akcie (čl. 15)
- Poradenské služby (čl. 16)

### OP Efektívna verejná správa (EVS)

#### 9.11 PROGRAM 11. INFORMATIZÁCIA OBCE

Predpokladaná štruktúra finančných zdrojov (tis. €)									
Ciele	Oprávnené náklady spolu	Verejné zdroje						Súkromné zdroje	EIB
		Verejné zdroje spolu	Fond EÚ	Národné verejné zdroje					
				Národné verejné zdroje spolu	Štátny rozpočet	Regionálne zdroje	Miestne zdroje		
	A=B+H+CH	B=C+D	C	D=E+F+G	E	F	G	H	CH
Cieľ 11.1	Zabezpečiť technické podmienky na prechod samosprávy na nový typ vládnutia - e - government.								
Opatrenie 11.1.1	2	2	2	1	0	0	0	0	0
Opatrenie 11.1.2	2	2	2	1	0	0	0	0	0
Spolu	4	4	3	1	1	0	0	0	0

Časový horizont čerpania zdrojov (tis. €)									
Rok	Oprávnené náklady spolu	Verejné zdroje						Súkromné zdroje	EIB
		Verejné zdroje spolu	Fond EÚ	Národné verejné zdroje					
	Národné verejné zdroje spolu			Štátny rozpočet	Regionálne zdroje	Miestne zdroje			
	A=B+H+CH	B=C+D	C	D=E+F+G	E	F	G	H	CH
2015	0,50	1	0	0	0	0	0	0	0
2016	1,00	1	1	0	0	0	0	0	0
2017	1,00	1	1	0	0	0	0	0	0
2018	1,00	1	1	0	0	0	0	0	0
2019	0,50	1	0	0	0	0	0	0	0
2020	0,00	0	0	0	0	0	0	0	0



2021	0,00	0	0	0	0	0	0	0	0
2022	0,00	0	0	0	0	0	0	0	0
2023	0,00	0	0	0	0	0	0	0	0
2024	0,00	0	0	0	0	0	0	0	0
Spolu	4,00	4	3	1	1	0	0	0	0

Zdroje financovania EÚ

## OP Efektívna verejná správa (EVS)

## OP INTEGROVANÁ INFRAŠTRUKTÚRA A OP ĽUDSKÉ ZDROJE

### Program rozvoja vidieka

Projektové opatrenia (realizácia bude zabezpečovaná cez individuálne Opatrenia žiadateľov):

- Prenos znalostí a informačné akcie (čl. 15)
- Poradenské služby (čl. 16)

## PRAVIDLÁ STRATÉGIE FINANCOVANIA ŠTRUKTURÁLNYCH FONDOV A KOHÉZNEHO FONDU PRE PROGRAMOVÉ OBDOBIE 2014 – 2020

V nadväznosti na základné legislatívne východiská pre určenie stratégie financovania 2014 – 2020 sa stanovujú nasledovné pravidlá stratégie financovania 2014 – 2020:

- výška pomoci z EÚ sa pre všetky operačné programy vyjadruje k celkovým oprávneným výdavkom v zmysle čl. 110, ods. 2, písm. a) návrhu všeobecného nariadenia pre programové obdobie 2014 – 2020;
- v rámci cieľa Investície pre rast a zamestnanosť – KF – sa stanovuje výška pomoci z EÚ vo výške 85,0 % z celkových oprávnených výdavkov, čo predstavuje maximálnu mieru spolufinancovania EÚ podľa čl. 110, ods. 3 návrhu všeobecného nariadenia pre programové obdobie 2014 – 2020;
- v rámci cieľa Investície pre rast a zamestnanosť – štrukturálne fondy v rámci menej rozvinutých regiónov – sa stanovuje výška pomoci z EÚ vo výške 85,0 % z celkových oprávnených výdavkov, čo predstavuje maximálnu mieru spolufinancovania EÚ podľa čl. 110, ods. 3 návrhu všeobecného nariadenia pre programové obdobie 2014 – 2020;
- v rámci cieľa Investície pre rast a zamestnanosť – štrukturálne fondy v rámci viac rozvinutého regiónu<sup>2</sup> – sa stanovuje výška pomoci z EÚ vo výške 50,0 % z celkových oprávnených výdavkov, čo predstavuje maximálnu mieru spolufinancovania EÚ podľa čl. 110, ods. 3 návrhu všeobecného nariadenia pre programové obdobie 2014 – 2020;
- v rámci cieľa Európska územná spolupráca – programy cezhraničnej spolupráce, v ktorých SR plní úlohu riadiaceho orgánu – sa stanovuje výška pomoci z EÚ vo výške 85,0 % (EFRR) z celkových oprávnených výdavkov pre celé územie Slovenska, čo predstavuje maximálnu mieru spolufinancovania EÚ podľa čl. 110, ods. 3 návrhu všeobecného nariadenia pre programové obdobie 2014 – 2020;
- maximálna intenzita štátnej pomoci sa stanovuje v súlade so schémami štátnej pomoci, resp. príslušnou legislatívou EÚ;
- v prípade realizácie partnerských Projektov sa na jednotlivých partnerov vzťahujú pravidlá financovania individuálne v závislosti od typu prijímateľa, t. j. pre partnerov sa neuplatňujú pravidlá financovania platné pre vedúceho partnera;
- možnosť dobrovoľného zvýšenia podielu prijímateľa na financovaní maximálne však do výšky národných zdrojov v závislosti od kategórie regiónu. Zvýšenie miery financovania prijímateľa nad stanovenú výšku závisí len od rozhodnutia samotného prijímateľa;
- v rámci jedného Opatrenia sa počas celej doby implementácie uplatňuje jeden pomer financovania za jednotlivé zdroje

## Pravidlá financovania pre prijímateľov v rámci menej rozvinutých regiónov, cieľa Európska územná spolupráca – cezhraničnej spolupráce a pre prijímateľov z Kohézneho fondu

### Financovanie Projektov prijímateľa – organizácia štátnej správy

Pre prijímateľa – organizáciu štátnej správy: ústredné orgány štátnej správy, štátne rozpočtové organizácie, štátne príspevkové organizácie (subjekt v zmysle časti 2.1 písm. a)) sa stanovujú nasledovné pravidlá spolufinancovania pomoci:

Prijímateľ – organizácia štátnej správy			
Celkové oprávnené výdavky			
Zdroje EÚ	Národné verejné zdroje		Spolu
EFRR / ESF / KF	Štátny rozpočet	Prijímateľ	
85,0 %	15,0 %	0,0 %	100,0 %

V prípade, ak je prijímateľom organizácia štátnej správy (subjekt v zmysle časti 2.1, písm. a)), uhrádzajú sa oprávnené výdavky vo výške 100,0 % z celkových oprávnených výdavkov, pričom výška pomoci z EFRR, ESF a KF sa stanovuje vo výške 85,0 % a príspevok zo štátneho rozpočtu vo výške 15,0 %.





### Financovanie Projektov prijímateľa – ostatné subjekty verejnej správy

Pre prijímateľa – ostatné subjekty verejnej správy: verejné vysoké školy a ďalšie subjekty, ktoré sú zapísané a zaradené v registri podľa odseku 1 § 3 zákona č. 523/2004 Z. z. o rozpočtových pravidlách verejnej správy a o zmene a doplnení niektorých zákonov v znení neskorších predpisov, združenia právnických osôb z verejnej správy a verejné zdravotné poisťovne okrem obcí, vyšších územných celkov a organizácií štátnej správy (subjekt v zmysle časti 2.1, písm. b)) sa stanovujú nasledovné pravidlá spolufinancovania pomoci:

Prijímateľ – ostatné subjekty verejnej správy			
Celkové oprávnené výdavky			
Zdroje EÚ	Národné verejné zdroje		Spolu
EFRR / ESF / KF	Štátny rozpočet	Prijímateľ	
85,0 %	10,0 %	5,0 %	100,0 %

V prípade, ak sú prijímateľom ostatné subjekty verejnej správy (subjekt v zmysle časti 2.1, písm. b)), uhrádzajú sa oprávnené výdavky vo výške 100,0 % z celkových oprávnených výdavkov, pričom výška pomoci z EFRR, ESF a KF sa stanovuje vo výške 85,0 %, príspevok zo štátneho rozpočtu vo výške 10,0 % a príspevok prijímateľa vo výške 5,0 %.

### Financovanie Projektov prijímateľa – obec / vyšší územný celok

Pre prijímateľa – obec / vyšší územný celok, príp. rozpočtové organizácie a príspevkové organizácie zriadené obcou / vyšším územným celkom (subjekt v zmysle časti 2.1, písm. c) a d)) sa stanovujú nasledovné pravidlá spolufinancovania pomoci:

Prijímateľ – obec / vyšší územný celok			
Celkové oprávnené výdavky			
Zdroje EÚ	Národné verejné zdroje		Spolu
EFRR / ESF / KF	Štátny rozpočet	Prijímateľ	
85,0 %	10,0 %	5,0 %	100,0 %

V prípade, ak je prijímateľom obec / vyšší územný celok, **PRÍPADNE ROZPOČTOVÁ ORGANIZÁCIA ALEBO PRÍSPEVKOVÁ ORGANIZÁCIA ZRIADENÁ OBCOU / VYŠším ÚZEMNÝM CELKOM** (subjekt v zmysle časti 2.1, písm. c) a d)), uhrádzajú sa oprávnené výdavky vo výške 100,0 % z celkových oprávnených výdavkov, pričom výška pomoci z EFRR, ESF a KF sa stanovuje vo výške 85,0 %, príspevok zo štátneho rozpočtu vo výške 10,0 % a príspevok prijímateľa vo výške 5,0 %.

### Financovanie Projektov prijímateľa – mimovládna/nezisková organizácia

Pre prijímateľa – mimovládne organizácie/neziskové organizácie (subjekt v zmysle časti 2.1, písm. e)) sa stanovujú nasledovné pravidlá spolufinancovania pomoci:

Prijímateľ – mimovládna/nezisková organizácia			
Celkové oprávnené výdavky			
Zdroje EÚ	Národné verejné zdroje	Súkromné zdroje	Spolu
EFRR / ESF / KF	Štátny rozpočet	Prijímateľ	
85,0 %	10,0 %	5,0 %	100,0 %

V prípade, ak je prijímateľom mimovládna organizácia, prípadne nezisková organizácia (subjekt v zmysle časti 2.1, písm. e)), výška pomoci z EFRR, ESF alebo KF sa stanovuje vo výške 85,0 %, príspevok zo štátneho rozpočtu vo výške 10,0 % a príspevok prijímateľa vo výške 5,0 % z celkových oprávnených výdavkov.

### Financovanie Projektov prijímateľa zo súkromného sektora mimo schém štátnej pomoci

Pre prijímateľa, na ktorého sa nevzťahujú pravidlá financovania podľa časti 3.2.1.1, 3.2.1.2, 3.2.1.3, 3.2.1.4, 3.2.1.6 a 3.1.2.7 (subjekt v zmysle časti 2.1, písm. f)), sa stanovujú nasledovné pravidlá spolufinancovania pomoci:

Prijímateľ – súkromný sektor mimo schém štátnej pomoci			
Celkové oprávnené výdavky			
Zdroje EÚ	Národné verejné zdroje	Súkromné zdroje	Spolu
EFRR / ESF / KF	Štátny rozpočet	Prijímateľ	
85,0 %	5,0 %	10,0 %	100,0 %

V danom prípade platí, že výška pomoci z EFRR, ESF alebo KF sa stanovuje vo výške 85,0 %, príspevok zo štátneho rozpočtu vo výške 5,0 % a príspevok prijímateľa vo výške 10,0 % z celkových oprávnených výdavkov.

### Financovanie Projektov prijímateľa v rámci schém štátnej pomoci

Pre prijímateľa vykonávajúceho hospodársku činnosť, t. j. podniky v zmysle čl. 107 Zmluvy o fungovaní EÚ bez ohľadu na právny status, v rámci schém štátnej pomoci (subjekt v zmysle časti 2.1, písm. h)), sa stanovujú nasledovné pravidlá spolufinancovania pomoci:

Prijímateľ – v rámci schém štátnej pomoci <sup>8</sup>			
Celkové oprávnené výdavky			
Zdroje EÚ	Národné verejné zdroje	Súkromné zdroje	Spolu
EFRR / ESF / KF	Štátny rozpočet	Prijímateľ	
x,x %	0,0 %	y,y %	100,0 %



V prípade, ak je prijímateľom podnik vykonávajúci hospodársku činnosť podľa čl. 107 Zmluvy o fungovaní EÚ (subjekt v zmysle časti 2.1, písm. h)), podiel prijímateľa sa stanovuje v súlade s aplikovanou výškou intenzity pomoci definovanou v príslušnej schéme štátnej pomoci.

#### Financovanie Projektov prijímateľa v rámci schém pomoci de minimis

Pre prijímateľa vykonávajúceho hospodársku činnosť, t. j. podniky v zmysle čl. 107 Zmluvy o fungovaní EÚ bez ohľadu na právny status v rámci schém pomoci de minimis (subjekt v zmysle časti 2.1, písm. g)), sa stanovujú nasledovné pravidlá spolufinancovania pomoci:

Prijímateľ – v rámci schém pomoci de minimis			
Celkové oprávnené výdavky			
Zdroje EÚ	Národné verejné zdroje	Súkromné zdroje	Spolu
EFRR / ESF / KF	Štátny rozpočet	Prijímateľ	
x,x %	y,y %	z,z %	100,0 %

Podiel prijímateľa vykonávajúceho hospodársku činnosť, t. j. podniky v zmysle čl. 107 Zmluvy o fungovaní EÚ bez ohľadu na právny status v rámci schém pomoci de minimis (subjekt v zmysle časti 2.1, písm. g)) sa stanovuje v súlade s aplikovanou výškou intenzity pomoci definovanou riadiacim orgánom v príslušnej schéme pomoci de minimis. V prípade, ak intenzita pomoci de minimis stanovená riadiacim orgánom presahuje maximálnu výšku finančnej pomoci z EÚ, bude tento rozdiel dofinancovaný zo štátneho rozpočtu.

#### Pravidlá financovania pri implementácii finančných nástrojov

Európska komisia v súvislosti so snahou čo najefektívnejšie využívať prostriedky EÚ, odporúča v rámci programového obdobia 2014 – 2020 okrem priamej formy pomoci, využívať predovšetkým finančné nástroje.

Slovenská republika plánuje výraznejšie využívať finančné nástroje v rámci všetkých fondov. Nenávratný finančný príspevok by sa mal používať predovšetkým tam, kde sa vytvára verejný statok a tam, kde z dôvodu vzniku negatívnych externalít a neschopnosti internalizovať celý zisk dochádza k zlyhaniu trhu. Verejné zdroje podporia takéto aktivity tak, aby sa ich úroveň priblížila spoločenskému optimu. Preto by mala byť podpora komerčných Projektov, rizikových Projektov a Projektov generujúcich príjmy zabezpečená formou finančných nástrojov a to v tých oblastiach, ktoré budú určené na základe vykonanej ex-ante analýzy pre finančné nástroje v súlade s čl. 32 návrhu všeobecného nariadenia pre programové obdobie 2014 – 2020<sup>4</sup>. Finančné nástroje môžu byť zriadené na úrovni EÚ, riadené priamo alebo nepriamo Európskou komisiou alebo tradičnej báze, teda na národnej, regionálnej, nadnárodnej alebo cezhraničnej úrovni, riadené priamo alebo v rámci zodpovednosti riadiaceho orgánu.

Pre určenie participácie národných zdrojov v prípade subjektu implementujúceho finančný nástroj sa stanovujú nasledovné pravidlá v prípade:

- menej rozvinutých regiónov a Kohézneho fondu:

výška pomoci z EÚ sa stanovuje vo výške 85,0 % z celkových oprávnených výdavkov;  
podiel národných zdrojov sa stanovuje vo výške 15,0 % z celkových oprávnených výdavkov.  
- viac rozvinutých regiónov:

výška pomoci z EÚ sa stanovuje vo výške 50,0 % z celkových oprávnených výdavkov;  
podiel národných zdrojov sa stanovuje vo výške 50,0 % z celkových oprávnených výdavkov.

V prípade využitia možnosti vytvorenia samostatnej prioritnej osi na účely implementovania niektorého z finančných nástrojov, sa v závislosti od zapojenia súkromných zdrojov znižuje podiel národných verejných zdrojov na spolufinancovaní.

V rámci národných zdrojov sa v závislosti od výšky zapojenia súkromných zdrojov, či už na úrovni fondu fondov, na úrovni finančného nástroja alebo na úrovni konečných prijímateľov, adekvátne znižuje podiel národných verejných zdrojov.

#### Stratégia financovania Európskeho poľnohospodárskeho fondu pre rozvoj vidieka pre programové obdobie 2014 – 2020

Stratégia financovania stanovuje maximálnu výšku podpory z Európskeho poľnohospodárskeho fondu pre rozvoj vidieka a miery národného spolufinancovania v rámci menej rozvinutých regiónov a ostatných regiónov pri financovaní opatrení Programu rozvoja vidieka SR 2014 – 2020.

V Slovenskej republike je z EPFRV implementovaný jeden Program rozvoja vidieka SR 2014 – 2020 pre celé územie SR.

#### Pravidlá Stratégie financovania Európskeho poľnohospodárskeho fondu pre rozvoj vidieka pre programové obdobie 2014 – 2020

V nadväznosti na vyššie uvedené legislatívne východiská sa pre jednotlivé kategórie prijímateľov stanovujú nasledovné pravidlá financovania:

- výška podpory z EPFRV sa stanovuje vo výške 75 % z celkových oprávnených verejných výdavkov v rámci menej rozvinutých regiónov a 53 % z celkových oprávnených verejných výdavkov v rámci ostatných regiónov;
- k podielu EPFRV je priradené spolufinancovanie zo štátneho rozpočtu v stanovenom pomere v závislosti od intenzity verejnej pomoci platnej pre príslušné opatrenie;
- uplatňuje sa kombinácia výšky podpory z EPFRV a výšky verejnej pomoci;
- zohľadňujú sa špecifiká pre každé opatrenie individuálne a to vo vzťahu k oprávnenému prijímateľovi, mieram spolufinancovania a kategórii regiónu,



## Financovanie operácií prijímateľa v opatrení č. 1, opatrení č. 2, podopatrení č. 3.3, opatrení č. 4, podopatrení č. 5.1, podopatrení č. 5.2, opatrení č. 6, podopatrení č. 7.1, opatrení č. 8, opatrení č. 9, opatrení č. 10, opatrení č. 11, opatrení č. 12, opatrení č. 13, opatrení č. 14 a opatrení č. 15

Pre prijímateľa v rámci:

- opatrenia č. 1: poskytovateľa prenosu vedomostí a zručností;
- opatrenia č. 2: poskytovateľa poradenskej služby - certifikovaného poradcu, poskytovateľa vzdelávania, ktorý musí mať primerané zdroje v podobe kvalifikovaných zamestnancov, ktorí sa pravidelne vzdelávajú v oblastiach poskytujúcich poradenské služby;
- podopatrenia č. 3.3:

Ministerstvo pôdohospodárstva a rozvoja vidieka SR a obce (miestna územná samospráva);

- opatrenia č. 4:  
skupinu poľnohospodárov v prípade kolektívnych investícií vykonávaných viac ako jedným poľnohospodárom a tieto prinášajú synergický efekt, verejný subjekt, ak preukáže prepojenie medzi realizovanými investíciami a potenciálom poľnohospodárskej výroby;

- podopatrenia č. 5.1: poľnohospodárskeho podnikateľa, tzn. fyzickú alebo právnickú osobu (mikropodniky a malé podniky v zmysle odporúčania Komisie č. 2003/361/ES), ktorá vykonáva poľnohospodársku výrobu ako sústavnú a samostatnú činnosť pod vlastným menom, na vlastnú zodpovednosť a za účelom dosiahnutia zisku a spĺňa kritériá stanovené vo vzťahu k veku a profesijnému zameraniu;
- podopatrenia č. 5.2: právnické osoby alebo fyzické osoby (mikropodniky v zmysle odporúčania Komisie č. 2003/361/ES);
- opatrenia č. 6: obec definovanú v územnej koncentrácii ako vidiecka obec vidiek 1 a vidiek 2 s výnimkou obcí so štatútom mesta; združenia obcí;
- podopatrenia č. 7.1: obhospodarovateľa lesa v zmysle zákona č. 326/2005 Z. z. o lesoch – súkromní a verejní správcovia lesov a iné subjekty súkromného práva a verejné subjekty a ich združenia;
- opatrenia č. 8, 9, 10, 11, 12: fyzickú a právnickú osobu podnikajúcu v poľnohospodárskej prvovýrobe;
- opatrenia č. 10: súkromných vlastníkov lesa a ich združení s právnou subjektivitou;
- opatrenia č. 13: najmenej dva subjekty, ktorých spolupráca je:  
medzi rôznymi aktérmi v poľnohospodárstve, potravinovom reťazci a v lesnom hospodárstve na území EÚ a medzi inými aktérmi, ktorí prispievajú k splneniu cieľov a priorít politiky rozvoja vidieka vrátane medziodvetvových organizácií, zameraná na zriadenie a prevádzku operačných skupín EIP pre produktivitu a udržateľnosť poľnohospodárstva uvedených v čl. 62 návrhu nariadenia Európskeho parlamentu a Rady o podpore rozvoja vidieka prostredníctvom EPFRV;

- opatrenia č. 14:  
verejno-súkromné partnerstvá v zmysle zákona č. 83/1990 Zb. o združovaní občanov v znení neskorších predpisov;  
MAS (verejno-súkromné partnerstvá v zmysle zákona č. 83/1990 Zb. o združovaní občanov v znení neskorších predpisov schválené riadiacim orgánom, t. j. ktorým riadiaci orgán udelil štatút MAS)

- opatrenia č. 15:  
Ministerstvo pôdohospodárstva a rozvoja vidieka SR,  
Pôdohospodársku platobnú agentúru,  
Národnú sieť rozvoja vidieka  
sa stanovujú nasledovné pravidlá spolufinancovania:

Prijímateľ			
Celkové oprávnené výdavky			
Zdroje EÚ	Národné verejné zdroje		Spolu
EPFRV	Štátny rozpočet	Prijímateľ	
75,0 %	25,0 %	0,0 %	100,0 %

Pre vyššie uvedených prijímateľov v rámci daných opatrení a podopatrení, uhrádzajú sa oprávnené výdavky vo výške 100,0 % z celkových oprávnených verejných výdavkov, pričom výška podpory z EPFRV sa stanovuje vo výške 75,0 % a príspevok zo štátneho rozpočtu vo výške 25,0 %.

## Financovanie operácií prijímateľa v podopatrení č. 3.1, 3.2 a podopatrení 5.3

Pre prijímateľa v rámci:

- podopatrenia č. 3.1: fyzické a právnické osoby podnikajúce v poľnohospodárskej prvovýrobe;
- podopatrenia č. 3.2: fyzické a právnické osoby podnikajúce v oblasti spracovania produktov poľnohospodárskej prvovýroby (okrem rybných produktov), resp. v prípade investícií do využívania obnoviteľných zdrojov energie sú prijímateľmi fyzické a právnické osoby podnikajúce v oblasti poľnohospodárskej prvovýroby;
- podopatrenia 5.3:  
poľnohospodárov alebo členov poľnohospodárskej domácnosti podnikajúcich v oblasti poľnohospodárstva, ktorých podiel ročných tržieb/príjmov z poľnohospodárskej výroby na celkových tržbách/príjmoch predstavuje minimálne 30 % (činnosť č. 1) a fyzické a právnické osoby (mikropodniky a malé podniky vo vidieckych oblastiach v zmysle odporúčania Komisie č. 2003/361/ES) obhospodarujúce lesy vo vlastníctve súkromných vlastníkov a ich združení, obcí a ich združení, cirkvi, ktorej majetok možno podľa právneho poriadku SR považovať za súkromný, pokiaľ ide o jeho správu a nakladanie s ním (činnosť č. 2) sa stanovujú nasledovné pravidlá spolufinancovania:

Prijímateľ
------------



Celkové oprávnené výdavky			
Zdroje EÚ	Národné verejné zdroje	Súkromné zdroje	Spolu
EPFRV	Štátny rozpočet	Prijímateľ	
<b>37,5 %</b>	<b>12,5 %</b>	<b>50,0 %</b>	<b>100,0 %</b>

Pre vyššie uvedených prijímateľov v rámci daných podopatrení, uhrádzajú sa oprávnené výdavky vo výške 100,0 % z celkových oprávnených výdavkov, pričom výška podpory z EPFRV sa stanovuje vo výške 37,5 %, príspevok zo štátneho rozpočtu vo výške 12,5 % a príspevok prijímateľa vo výške 50,0 %.

V uvedenom prípade platia výnimky pre zvýšenie intenzity verejnej pomoci podľa časti 6.1.

#### Financovanie operácií prijímateľa v opatrení č. 4

Pre prijímateľa v rámci opatrenia č. 4: poľnohospodára: právnickú alebo fyzickú osobu podnikajúcu v poľnohospodárskej prvovýrobe sa stanovujú nasledovné pravidlá spolufinancovania:

Prijímateľ			
Celkové oprávnené výdavky			
Zdroje EÚ	Národné verejné zdroje	Súkromné zdroje	Spolu
EPFRV	Štátny rozpočet	Prijímateľ	
<b>60,0 %</b>	<b>20,0 %</b>	<b>20,0 %</b>	<b>100,0 %</b>

Pre vyššie uvedených prijímateľov v rámci daného opatrenia, uhrádzajú sa oprávnené výdavky vo výške 100,0 % z celkových oprávnených výdavkov, pričom výška podpory z EPFRV sa stanovuje vo výške 60,0 %, príspevok zo štátneho rozpočtu vo výške 20,0 % a príspevok prijímateľa vo výške 20,0 %.

#### Financovanie operácií prijímateľa v podopatrení č. 7.2

Pre prijímateľa v rámci:

– podopatrenia č. 7.2:

fyzické a právnické osoby (obce, mikropodniky, malé a stredné podniky v zmysle odporúčania Komisie č. 2003/361/ES) obhospodarujuce lesy vo vlastníctve súkromných vlastníkov a ich združení, obcí a ich združení, cirkvi, ktorej majetok možno podľa právneho poriadku SR považovať za súkromný, pokiaľ ide o jeho správu a nakladanie s ním, fyzické a právnické osoby (mikropodniky, malé a stredné podniky v zmysle odporúčania Komisie č. 2003/361/ES) poskytujúce služby v lesníctve a ťažbe dreva za predpokladu poskytnutia týchto služieb subjektom uvedeným predchádzajúcej odrážke sa stanovujú nasledovné pravidlá spolufinancovania:

Prijímateľ			
Celkové oprávnené výdavky			
Zdroje EÚ	Národné verejné zdroje	Súkromné zdroje	Spolu
EPFRV	Štátny rozpočet	Prijímateľ	
<b>48,75 %</b>	<b>16,25 %</b>	<b>35,0 %</b>	<b>100,0 %</b>

Pre vyššie uvedených prijímateľov v rámci daného podopatrenia, uhrádzajú sa oprávnené výdavky vo výške 100,0 % z celkových oprávnených výdavkov, pričom výška podpory z EPFRV sa stanovuje vo výške 48,75 %, príspevok zo štátneho rozpočtu vo výške 16,25 % a príspevok prijímateľa vo výške 35,0 %.

## FINANČNÉ ZABEZPEČENIE PHRSR

Finančné vyčíslenie jednotlivých aktivít sa v PHRSR uvádza pri väčšine opatrení a aktivít, potrebných na naplnenie cieľov programu. Tie sú stanovené odhadom, konečné rozpočty budú súčasťou vykonávacích plánov. Pri schvaľovaní financovania jednotlivých úloh, vyplývajúcich z aktivít, sa bude prihliadať na ich dôležitosť a dopad na hospodársky a sociálny rozvoj obce. Viaceré úlohy sa môžu realizovať v rámci bežnej prevádzky samosprávy, mnohé však vyžadujú náročnejšie finančné a personálne zdroje a spoluprácu s inými subjektami.

Potenciálne zdroje na realizáciu opatrení a úloh PHRSR sú:

- vlastné zdroje – rozpočet obce,
- bankové úvery,
- štátne dotácie z účelových fondov,
- dotácie z výťažku lotérií,
- financie z Národných Projektov (MPSVR, úrady práce sociálnych vecí a rodiny),
- štrukturálne a fondy,
- nadácie, neinvestičné fondy,
- účelové fondy zahraničných zastupiteľstiev v SR (holandské, americké, kanadské,...),
- Svetová banka,
- sponzoring podnikateľov, firiem, bankového sektora, súkromných osôb,
- združovanie prostriedkov verejnej a neverejnej sféry, atď.,



Štruktúra uvedených zdrojov bude závisieť na aktuálnej finančnej situácii obce ako aj na spoločensko-ekonomických podmienkach.

## 10 ZÁVER

PHRSR obce Miezgovce je strategický strednodobý dokument, ktorý určuje víziu rozvoja obce, prioritné rozvojové oblasti a strategické ciele ich naplnenia. Tento dokument je základným východiskom pre spracovanie ďalších materiálov rozvoja jednotlivých oblastí života obce.

PHRSR je otvoreným dokumentom, ktorý bude vyhodnocovaný a aktualizovaný na zasadnutiach obecného zastupiteľstva podľa potreby.

Predmetný PHRSR obce Miezgovce bol schválený na zasadnutí obecného zastupiteľstva dňa: 15.4.2016 Uznesením č. 22/2016.

.....  
pečiatka obce

.....  
starosta obce



## 11 POUŽITÁ LITERATÚRA

1. Partnerská dohoda
2. Pozičný dokument Európskej komisie k Partnerskej dohode a programom SR na roky 2014 - 2020
3. Stratégia financovania Európskych štrukturálnych a investičných fondov pre programové obdobie 2014 - 2020
4. Integrovaný regionálny operačný program „IROP“
5. Program hospodárskeho rozvoja a sociálneho rozvoja samosprávneho kraja (PHSR TNSK),
6. Koncepcia územného rozvoja Slovenska 2001, aktualizácia 2010,
7. Národný program reforiem, máj 2012,
8. Návrh základných princípov na prípravu Partnerskej dohody Slovenskej republiky na programové obdobie 2014 – 2020,
9. Stratégia rozvoja dopravy SR do roku 2020, 2010,
10. Program odpadového hospodárstva na roky 2011 - 2015,
11. Stratégia Slovenskej republiky pre integráciu Rómov do roku 2020
12. Revidovaný národný akčný plán Dekády začleňovania rómskej populácie 2005 - 2015 na roky 2011 – 2015
13. 2. etapa Programu podpory zdravia znevýhodnených komunit na Slovensku na roky 2009 – 2015
14. Koncepcia výchovy a vzdelávania rómskych detí a žiakov vrátane rozvoja stredoškolského a vysokoškolského vzdelávania
15. Stratégia EÚ 2020 - cieľ: konkurencieschopnosť, zamestnanosť a hospodársky rast
16. Spoločný strategický rámec EK, marec 2012,
17. Nariadenia EK (Všeobecné nariadenie, nariadenie k fondom),
18. CENTROPE – Správa o regionálnom rozvoji, 2012,
19. CENTROPE – Nástroj na hodnotenie potrieb infraštruktúry – podpora konkurencieschopného regionálneho rozvoja (INAT),
20. CENTROPE – Stratégia ľudského kapitálu,
21. CENTROPE – Stratégia v oblasti vedomostného regiónu,
22. CENTROPE – Stratégia v oblasti priestorovej integrácie a Akčný plán 2013+,
23. CENTROPE – Stratégia v oblasti kultúry a cestovného ruchu 2013+,
24. Pozičný dokument Európskej komisie k Partnerskej dohode a programom SR na roky 2014 - 2020
25. Stratégia financovania Európskych štrukturálnych a investičných fondov pre programové obdobie 2014 - 2020
26. Integrovaný regionálny operačný program „IROP“ Národný strategický referenčný rámec 2007-2013.
27. Program hospodárskeho a sociálneho rozvoja Trenčianskeho samosprávneho kraja.
28. Zákon č. 539/2008 Z.z. o podpore regionálneho rozvoja, v znení neskorších predpisov.
29. Zákon č. 369/1990 Z.z. o obecnom zriadení, v znení neskorších predpisov.
30. Zákon č. 303/1995 Z.z. o rozpočtových pravidlách, v znení neskorších predpisov.
31. Zákon č. 482/2003 Z.z. o štátnej pokladnici.
32. Zákon č. 193/2001 Z.z. o podpore na zriadenie priemyselných parkov,
33. Zákon č. 156/2003 Z.z. ktorým sa mení a dopĺňa zákon č. 193/2001 Z.z. o podpore na zriadenie priemyselných parkov.
34. VEDA. Encyklopédia Slovenska. VI zv. Veda, Bratislava, 1982.
10. JAROŠ, J. Tectonic styles of the homelands of superficial nappes. Rozpravy ČASV, Řada matematických a přírodných věd, roč. 81, seš. 6, Academia Praha, 1971.
11. LUKNIŠ, M. A KOL. Slovensko – Príroda. Vyd. Obzor, Bratislava, 1972.
12. MAZÚR, M., LUKNIŠ, M. Regionálne geomorfologické členenie SSR, Geogr. Čas., 30, 2, Bratislava, 1978.
13. UPSVAR. Štatistiky Úradu práce, sociálnych vecí a rodiny 1999 – 2004.
14. Interné materiály obce Miezgovce.
15. Sociologický ústav Slovenskej akadémie vied, REGIONÁLNY ROZVOJ SLOVENSKA VÝCHODISKÁ A SÚČASNÝ STAV , Editori: Mgr. Ľubomír Falt'án, CSc., Doc. PhDr. Ján Pašiak, PhD. 2004, 88 s.
16. Ministerstvo životného prostredia Slovenskej republiky. Národná stratégia ISPA Slovenskej republiky: životné prostredie, Október 2000.
17. STREDOSLOVENSKÉ VYDAVATEĽSTVO. Vlastivedný sborník IV. Bratislava. 1961.
18. STREDOSLOVENSKÉ VYDAVATEĽSTVO. Vlastivedný sborník XI. Bratislava. 1972.
19. BIELY, A. et al. Geologická stavba. In Atlas krajiny Slovenskej republiky [online]. 2004.
20. LUKNIŠ, M. Reliéf. In LUKNIŠ, M. et al. Slovensko 2 : Príroda. 1972.
21. HRAŠNA, M., KLUKANOVÁ, A. Inžinierskogeologická rajonizácia. In Atlas krajiny Slovenskej republiky [online]. 2004.
22. MAZÚR, E., LUKNIŠ, M.. Geomorfologické jednotky. Mapa 1:500 000. In Atlas SSR. 1980.
23. MAZÚR, E., ČINČURA, J., KVITKOVIČ, J. Geomorfológia. Mapa 1:500 000. In Atlas SSR. 1980.
24. <http://www.statistics.sk/mosmis/run.html>
25. <http://www.fns.uniba.sk/zp/knihy/index.htm>
26. Jozef Jakál, Geografický ústav SAV, Štefánikova 49, 814 73 Bratislava, Slovensko KRASOVÉ FORMY A ICH VÄZBA NA VLASTNOSTI RELIÉFU A KLÍMY V ZÁPADNÝCH KARPATOCH
27. <http://www.agroporadenstvo.sk/rv/poda/cernozem.htm>
28. <http://www.agroporadenstvo.sk/rv/poda/fluvizem.htm>
29. <http://web.tuke.sk/fberg-kgp/spis/geologia.htm>
30. <http://oldwww.fns.uniba.sk/~krg/prilohy/kgamr/2004/podnedruhy1.htm>
31. Nábělek, F. (1979): Encyklopédia Slovenska, SAV, Bratislava
32. Kolektív, 2000: Morfogenetický klasifikačný systém pôd Slovenska. VÚPOP, Societas
33. Pedologica Slovaca, Bratislava, s. 74
34. Mazúr, E. (1980): Atlas SSR, SAV, Bratislava - kapitola pôdy
35. Minár, J. a kolektív (2001): Geografické spektrum 3. PRIF UK Bratislava





36. <http://www.mineraly.sk/files/hor/spras.htm>
37. Bizudová, M. 1993. Geomorfológia. 1. vyd. Bratislava: UK Bratislava, 1993. 228 s. -
38. Lukniš, M. 1972. Slovensko príroda. 1. vyd. Bratislava: Obzor, 1972. 920 s. -
39. Ciesarik, M. 1994. Geológia. Vysokoškolské skriptá. 1. vyd. B. n. Bebravou: LF: Katedra prírodného prostredia, 1994. 255 s. ISBN 80-228-0345-6 -
40. Čerman, R. 2003. Zemepisný atlas SR. 1. vyd. Bratislava: Mapa Slovakia Bratislava, s.r.o. , 2003. 96 s. ISBN 80-8067-006-4 -
41. Kolník P., 2001, Cestovný lexikón Slovenskej republiky, Bratislava, Vydavateľstvo Astor Slovakia, 212,
42. Plesník P., a kol. 1989, Malá slovenská vlastiveda, Bratislava, Vydavateľstvo Obzor, 91, 135, 222, 223,
43. [www.statistics.sk](http://www.statistics.sk)
44. Jurko, A., 1958: Pôdne ekologické pomery a lesné spoločenstvá Podunajskej nížiny. Vydavateľstvo SAV, Bratislava, 264 s.
45. Lukniš, M. (ed.), Bako, J., Berta, J., Ferianc, O., Feriancová-Masárová, Z., Fusán, O., Futák, J., Hejný, S., Jurko, A., Kurpelová, M., Mičian, L., Michalko, J., Petrovič, Š., Schmidt, Z., Šimo, E., Vilček, F., Zat'ko, M., 1972: Slovensko 2. Príroda. Obzor, Bratislava, 920 s.
46. Lukniš, M., Plesník, P., 1961: Nížiny, kotliny a pohoria Slovenska. Osveta, Bratislava, s. 7-50.
47. Mazúr, E., Lukniš, M., 1980: Geomorfologické jednotky. In: Mazúr, E. et al., 1980: Atlas SSR. Vydavateľstvo SAV, Bratislava, s. 55.
48. Michalko, J., Magic, D., Berta, J., 1986: Geobotanická mapa ČSSR, textová časť. Vydavateľstvo SAV, Bratislava, 160 s.
49. Plesník, P. et al., 1989: Malá slovenská vlastiveda. Vydavateľstvo Obzor, Bratislava, s. 296-297.
50. Ružičková, H., Halada, L., Jedlička L., Kalivodová, E., 1996: Biotopy Slovenska. Ústav krajinnej ekológie Slovenskej akadémie vied, Bratislava, s. 104 - 109.
51. Vyhláška MŽP SR č. 24/2003 Z.z., ktorou sa vykonáva zákon č. 543/2002 Z. z. o ochrane prírody a krajiny.
52. Vyhláška MŽP SR č. 492/2006 Z.z., ktorou sa mení a dopĺňa vyhláška Ministerstva životného prostredia Slovenskej republiky č. 24/2003 Z. z., ktorou sa vykonáva zákon č. 543/2002 Z. z. o ochrane prírody a krajiny.
53. Zákon NR SR č. 543/2002 Z.z. o ochrane prírody a krajiny.
54. Slovensko II. (Príroda), kol. autorov, Obzor Bratislava, 1972
55. [www.krasy-slovenska.sk](http://www.krasy-slovenska.sk)
56. Alojz Čaputa, Juraj Holčík a kol., 1982, [www.szap.sk](http://www.szap.sk), 21.6.2010
57. <http://svosmo.edupage.org/about/?subpage=1&>
58. [http://www.mesa10.sk/index.php?action=module&id=modcontent&content\\_id=261](http://www.mesa10.sk/index.php?action=module&id=modcontent&content_id=261)
59. <http://tlacovespravy.wordpress.com/2012/06/01/prieskum-sport-v-zivote-mladych-europanov>
60. <http://www.nocka.sk/uploads/fd/c5/fdc56b5295544adb7e3625632921405f/4-monitoring-vysledkov-kp-2005-2008-no6-7-2009.pdf>
61. <http://www.tophotelierstvo.sk/domaci-cestovny-ruch/turizmus/hotelierstvo-v-e-a-na-slovensku/>
62. <http://sk.wikipedia.org/>
63. <http://naseobce.sk/>
64. <http://www.sopsr.sk/>
65. NSRR, 2011
66. <http://naseobce.sk/mesta-a-obce/1962-miezgovce>
67. <http://www.miezgovce.sk>
68. <http://osky1.blogspot.com/>





**Program hospodárskeho a sociálneho rozvoja  
Obce Miezgovce  
Programovacie obdobie 2015 – 2024  
2015**

**SCARABEO-SK, s.r.o., Povstalecká cesta 16, 974 09 B. Bystrica**

e-mail: hronec.scarabeus@gmail.com  
tel.: 0907 439 224  
0911 439 224