



**PROGRAM HOSPODÁRSKEHO ROZVOJA A SOCIÁLNEHO  
ROZVOJA OBCE VEĽKÉ CHLIEVANY**

**PROGRAMOVACIE OBDOBIE 2016 - 2025**

**Formulár č. Ú 1 - Hlavička dokumentu PHRSR**

<b>Názov:</b>	Program hospodárskeho rozvoja a sociálneho rozvoja obce Veľké Chlievany na roky 2016 - 2025
<b>Územné vymedzenie :</b>	Trenčiansky kraj, okres Bánovce nad Bebravou, obec Veľké Chlievany – SÚJ 505392
<b>Územný plán obce schválený:</b>	nie
<b>Dátum schválenia PHRSR:</b>	
<b>Dátum platnosti:</b>	2016 - 2025
<b>Verzia</b>	1.0.
<b>Publikovaný verejne:</b>	

Zdroj: vlastné spracovanie



Veľké Chlievany	
Základné údaje	
Kraj:	Trenčiansky
Okres:	Okres Bánovce nad Bebravou
Región:	Bánovecko
Poľoha:	48°42'14"S 18°13'36"V
Nadmorská výška:	217 m n. m.
Rozloha:	5,15 km <sup>2</sup> (515 ha)
Počet obyvateľov:	484 (31. 12. 2014)
Hustota obyvateľstva:	93,98 obyv./km <sup>2</sup>
Nacionále	
PSC	956 55
SÚJ	505692
ECV	BN
Tel. predvoľba	+421-38
Oficiálne adresy	
Adresa:	Obecný úrad Veľké Chlievany
	Veľké Chlievany 80
	956 55 Veľké Chlievany
Web:	www.velkechlievany.com
E-mail:	obecchlievany@slovanet.sk, elkechlievany@velkechlievany.com
Telefón:	038 / 760 23 86
Fax:	038 / 760 23 86



## OBSAH

1 ÚVOD.....	5
ANALYTICKÁ ČASŤ PROGRAMU HOSPODÁRSKEHO ROZVOJA A SOCIÁLNEHO ROZVOJA OBCE VEĽKÉ CHLIEVANY.....	12
2 ZÁKLADNÁ CHARAKTERISTIKA OBCE.....	13
2.1. HISTÓRIA OBCE.....	13
2.2. PRÍRODNÉ POMERY.....	14
2.3. TECHNICKÁ INFRAŠTRUKTÚRA.....	19
2.4. DOPRAVA.....	22
2.5. ŽIVOTNÉ PROSTREDIE.....	24
2.6. OBYVATELSTVO.....	27
2.7. VZDELANIE A ZAMESTNANOSŤ.....	33
2.8. BÝVANIE.....	36
2.9. PODNIKATELSKÉ SUBJEKTY A INŠTITÚCIE.....	37
2.10. ŠKOLSTVO A VZDELANIE.....	39
2.11. SOCIÁLNA SFÉRA.....	39
2.12. ZDRAVOTNÍCTVO.....	41
2.13. ŠPORT.....	41
2.14. KULTÚRA.....	41
2.15. UBYTOVACIE ZARIADENIA.....	42
2.16. STRANOVACIE A RESTAURÁCNE SLUŽBY.....	42
2.17. CESTOVNÝ RUCH.....	43
2.18. REKAPITULÁCIA ROZPOČTU OBCE ZA ROKY 2010 – 2014.....	43
2.19. SAMOSPRÁVA.....	44
2.21. IDENTIFIKÁCIA HLAVNÝCH VONKAJŠÍCH FAKTOROV ROZVOJA ÚZEMIA A ANALÝZA VPLYVU VONKAJŠIEHO PROSTREDIA NA VÝVOJ SITUÁCIE V ÚZEMÍ.....	44
2.21. EX-POST HODNOTENIE PREDCHÁDZAJÚCEHO PHRS.....	46
3 SWOT ANALÝZY.....	46
3.1 HOSPODÁRSTVO A VEDECKO-TECHNICKÝ ROZVOJ.....	49
3.2 DOPRAVA A KOMUNIKÁCIE.....	50
3.3 TECHNICKÁ INFRAŠTRUKTÚRA.....	50
3.4 ODPADOVÉ HOSPODÁRSTVO.....	51
3.5 ŽIVOTNÉ PROSTREDIE.....	52
3.6 SOCIÁLNA OBLASŤ A ZDRAVOTNÍCTVO.....	53
3.7 ŠKOLSTVO A ŠPORT.....	54
3.8 KULTÚRA.....	55
3.9 PROPAGÁCIA A CESTOVNÝ RUCH.....	55
3.10 ADMINISTRATÍVA A BEZPEČNOSŤ.....	56
3.11 INFORMATIZÁCIA OBCE.....	57
3.12 PROBLEMOVÁ ANALÝZA – HLAVNÉ ODVETVOVÉ DISPARITY A VYMEDZENIE CIEĽOVÝCH SKUPÍN SO SÚSTREDOENOU PODPOROU OBCE VEĽKÉ CHLIEVANY.....	58
STRATEGICKÁ ČASŤ PROGRAMU HOSPODÁRSKEHO ROZVOJA A SOCIÁLNEHO ROZVOJA OBCE VEĽKÉ CHLIEVANY.....	64
4 VÍZIA A POSLANIE OBCE VEĽKÉ CHLIEVANY.....	65
5 FORMULÁCIA A NÁVRH STRATÉGIE.....	68
PROGRAMOVÁ ČASŤ PROGRAMU HOSPODÁRSKEHO ROZVOJA A SOCIÁLNEHO ROZVOJA OBCE VEĽKÉ CHLIEVANY.....	74
5.1 PROGRAM 1. HOSPODÁRSTVO A VEDECKO-TECHNICKÝ ROZVOJ.....	75
5.2 PROGRAM 2. DOPRAVA A KOMUNIKÁCIE.....	75
5.3 PROGRAM 3. TECHNICKÁ INFRAŠTRUKTÚRA.....	76
5.4 PROGRAM 4. ODPADOVÉ HOSPODÁRSTVO.....	77
5.5 PROGRAM 5. ŽIVOTNÉ PROSTREDIE.....	77
5.6 PROGRAM 6. SOCIÁLNE SLUŽBY A ZDRAVOTNÍCTVO.....	78
5.7 PROGRAM 7. VZDELÁVANIE A ŠPORT.....	79
5.8 PROGRAM 8. KULTÚRA.....	79
5.9 PROGRAM 9. PROPAGÁCIA A CESTOVNÝ RUCH.....	80
5.10 PROGRAM 10. ADMINISTRATÍVA A BEZPEČNOSŤ.....	80
5.11 PROGRAM 11. INFORMATIZÁCIA OBCE.....	81
6 MERATELNÉ INDIKÁTORY.....	81
6.1 PROGRAM 1. HOSPODÁRSTVO A VEDECKO-TECHNICKÝ ROZVOJ.....	82
6.2 PROGRAM 2. DOPRAVA A KOMUNIKÁCIE.....	82
6.3 PROGRAM 3. TECHNICKÁ INFRAŠTRUKTÚRA.....	84
6.4 PROGRAM 4. ODPADOVÉ HOSPODÁRSTVO.....	84
6.5 PROGRAM 5. ŽIVOTNÉ PROSTREDIE.....	85
6.6 PROGRAM 6. SOCIÁLNE SLUŽBY A ZDRAVOTNÍCTVO.....	85
6.7 PROGRAM 7. VZDELÁVANIE A ŠPORT.....	87
6.8 PROGRAM 8. KULTÚRA.....	87
6.9 PROGRAM 9. PROPAGÁCIA A CESTOVNÝ RUCH.....	88
6.10 PROGRAM 10. ADMINISTRATÍVA A BEZPEČNOSŤ.....	89
REALIZAČNÁ ČASŤ PROGRAMU HOSPODÁRSKEHO ROZVOJA A SOCIÁLNEHO ROZVOJA OBCE VEĽKÉ CHLIEVANY.....	91
7 INŠTITUCIONÁLNE A ORGANIZAČNÉ ZABEZPEČENIE REALIZÁCIE PHRS OBCE VEĽKÉ CHLIEVANY.....	92
7.1 SYSTÉM MONITOROVANIA A HODNOTENIA PLNENIA PHRS.....	93
7.2 KOMUNIKAČNÝ PLÁN.....	95



<b>8 AKČNÝ PLÁN .....</b>	<b>96</b>
8.1 PROGRAM 1. HOSPODÁRSTVO A VEDECKO-TECHNICKÝ ROZVOJ.....	96
8.2 PROGRAM 2. DOPRAVA A KOMUNIKÁCIE .....	97
8.3 PROGRAM 3. TECHNICKÁ INFRAŠTRUKTÚRA.....	99
8.4 PROGRAM 4. ODPADOVÉ HOSPODÁRSTVO.....	100
8.5 PROGRAM 5. ŽIVOTNÉ PROSTREDIE .....	101
8.6 PROGRAM 6. SOCIÁLNE SLUŽBY A ZDRAVOTNÍCTVO.....	103
8.7 PROGRAM 7. VZDELÁVANIE A ŠPORT .....	104
8.8 PROGRAM 8. KULTÚRA.....	105
8.9 PROGRAM 9. PROPAGÁCIA A CESTOVNÝ RUCH .....	106
8.10 PROGRAM 10. ADMINISTRATÍVA A BEZPEČNOSŤ .....	107
8.11 PROGRAM 11. INFORMATIZÁCIA OBCE.....	108
<b>FINANČNÁ ČASŤ PROGRAMU HOSPODÁRSKEHO ROZVOJA A SOCIÁLNEHO ROZVOJA OBCE VEĽKÉ CHLIEVANY .....</b>	<b>110</b>
<b>9 FINANČNÝ PLÁN PROGRAMU .....</b>	<b>111</b>
9.1 PROGRAM 1. HOSPODÁRSTVO A VEDECKO-TECHNICKÝ ROZVOJ.....	111
9.2 PROGRAM 2. DOPRAVA A KOMUNIKÁCIE .....	113
9.3 PROGRAM 3. TECHNICKÁ INFRAŠTRUKTÚRA.....	114
9.4 PROGRAM 4. ODPADOVÉ HOSPODÁRSTVO.....	115
9.5 PROGRAM 5. ŽIVOTNÉ PROSTREDIE.....	117
9.6 PROGRAM 6. SOCIÁLNE SLUŽBY A ZDRAVOTNÍCTVO.....	118
9.7 PROGRAM 7. VZDELÁVANIE A ŠPORT .....	120
9.8 PROGRAM 8. KULTÚRA.....	121
9.9 PROGRAM 9. PROPAGÁCIA A CESTOVNÝ RUCH .....	122
9.10 PROGRAM 10. ADMINISTRATÍVA A BEZPEČNOSŤ .....	123
9.11 PROGRAM 11. INFORMATIZÁCIA OBCE.....	124
<b>10 ZÁVER .....</b>	<b>130</b>
<b>11 POUŽITÁ LITERATÚRA.....</b>	<b>131</b>



## 1 ÚVOD

Dokument „Program hospodárskeho rozvoja a sociálneho rozvoja obce Veľké Chlievany s výhľadom do roku 2025 (PHRSR) je strednodobý strategický dokument, ktorý na základe analýzy hospodárskeho a sociálneho rozvoja obce stanovuje jeho strategické ciele a priority rozvoja. Je prostriedkom na naplnenie vízie ďalšieho smerovania rozvoja obce. Programom hospodárskeho a sociálneho rozvoja obce Veľké Chlievany sa uskutočňuje podpora rozvoja na úrovni miestnej samosprávy s dôrazom na sociálnu, ekonomickú a kultúrnu sféru. Je to program cielených opatrení, navrhnutý pre oživenie sociálneho, ekonomického a kultúrneho rozvoja obce Veľké Chlievany, ktorý na základe výsledkov ročného hodnotenia bude priebežne aktualizovaný a doplňovaný.

### Formulár č. Ú 2 - Zámer spracovania PHRSR

Zámer spracovania PHRSR	
Názov dokumentu	- Program hospodárskeho rozvoja a sociálneho rozvoja obce Veľké Chlievany na roky 2016 - 2025
Forma spracovania	- pracovníkmi samosprávy, - s pomocou externých odborníkov (spolupráca).
Riadenie procesu spracovania	- pracovné skupiny boli zložené z vedenia obce, zamestnancov OČÚ, poslancov OZ a komisií, - spracovania PHRSR sa zúčastnili aj RO a PO organizácie v zriaďovateľskej pôsobnosti obce, - súčasťou prieskumu boli aj mimovládne organizácie a podnikateľské subjekty v obci, - zapojenie verejnosti a komunikácia s verejnosťou: zapojenie prostredníctvom dotazníkového prieskumu, informovanie prebiehalo formou www stránky, prostredníctvom zasadnutí OZ.
Obdobie spracovania	- PHRSR bol spracovaný v priebehu roka 2015
Financovanie spracovania	- harmonogram spracovania je uvedený v nasledujúcej tabuľke. - náklady na vlastné spracovanie boli financované z rozpočtu obce KZ 41.

Zdroj: Weisová, Bernátová: Strategické plánovanie samosprávy, Municipalia 2012

### Formulár č. Ú 3 - Harmonogram spracovania PHRSR

Harmonogram spracovania PHRSR												
Termín	I	II	III	IV	V	VI	VII	VIII	IX	X	XI	XII
Úvod												
Analytická časť												
Strategická časť												
Programová časť												
Realizačná časť												
Finančná časť												
Záver												

Zdroj: Weisová, Bernátová: Strategické plánovanie samosprávy, Municipalia 2012

Bol spracovaný na základe zákona Národnej rady SR č. 539/2008 Z. z. o podpore regionálneho rozvoja v znení zákona 303/2014 Z.z., ktorý definuje Program hospodárskeho rozvoja a sociálneho rozvoja obce ako strednodobý programový dokument, obsahujúci analýzu hospodárskeho a sociálneho rozvoja obce, hlavné smery jej vývoja, ustanovenie cieľov, prvoradých potrieb a úloh vo všetkých oblastiach života obce. Súčasťou programu je aj návrh jeho administratívneho a finančného zabezpečenia. Zákon stanovuje aj úlohy, týkajúce sa vypracovania, schvaľovania, zabezpečenia plnenia a pravidelného vyhodnocovania predmetného programového dokumentu. Pri spracovaní programu boli rešpektované zásady regionálnej politiky vlády Slovenskej republiky a princípy regionálnej politiky Európskej únie zakotvené najmä v nariadení Rady (ES) č. 1266/1999 (nariadenie o štrukturálnych fondoch).

### Formulár č. Ú 7 - Použité participatívne metódy

Metóda	Informovanie verejnosti	Získavanie názorov verejnosti	Zohľadnenie názorov verejnosti
Tlačené materiály			
Verejné informačné tabule	áno		
Informačné formuláre, tabuľky údajov,	áno		
Internetové stránky	áno		



<b>Využitie existujúcich médií</b>			
Zverejňovanie informácií v miestnej tlači	áno	áno	
<b>Stretnutia</b>			
Stretnutia s kľúčovými ľuďmi/skupinami	áno	áno	áno
Návšteva v dotknutom území	áno	áno	áno
Verejné vypočutie	áno	áno	áno
Využitie miestnych ľudí na získavanie názorov	áno	áno	áno
<b>Rozhovory a prieskumy</b>			
Dotazník pre záujmové skupiny	áno	áno	
Dotazník pre širokú verejnosť	áno	áno	
<b>Poradné skupiny</b>			
Miestne poradné skupiny	áno	áno	áno
<b>Riešenie problémov</b>			
Rokovanie bez prítomnosti moderátora/facilitátora	áno	áno	áno

Zdroj: vlastné spracovanie

Program sociálneho, ekonomického a kultúrneho rozvoja obce Veľké Chlievany je súčasťou sústavy základných dokumentov podpory regionálneho rozvoja v Slovenskej republike. Táto sústava je členená na strategické a programové dokumenty vypracované na úrovni štátu, sektorov, samosprávnych krajov, regiónov a obcí a programové dokumenty Európskej únie (pre využitie zdrojov predvstupových a štrukturálnych fondov).

#### Východiskové podklady

Podpora regionálneho rozvoja sa uskutočňuje v súlade s programovaním na základe:

##### Miestnej úrovni

- **Program hospodárskeho a sociálneho rozvoja obce**, ktorý je strednodobý programový dokument spracovaný na úrovni obce.
- Program odpadového hospodárstva,
- **Viacročný rozpočet**

##### Národnej úrovni

- **Partnerská dohoda** určuje stratégiu, priority a podmienky SR na využívanie fondov EÚ tak, aby sa dosiahli priority stratégie Európa 2020. Ide teda o základný národný dokument, ktorý zastrešuje všetky operačné programy SR pre nové programové obdobie. Neformálne vyjednávania k príprave Partnerskej dohody a operačným programom Slovenskej republiky na roky 2014-2020 sa začali 25. januára 2013 stretnutím so zástupcami Európskej komisie. Následne sa uskutočnili aj ďalšie neformálne kolá rokovaní, o ktorých bližšie informácie je možné získať na stránkach Úradu vlády ako Centrálného koordinačného orgánu pre fondy EÚ v podmienkach SR.
- **Pozičný dokument Európskej komisie k Partnerskej dohode a programom SR na roky 2014 - 2020** - pozičný dokument identifikuje z pohľadu Európskej komisie hlavné rozvojové potreby s možnosťou financovania opatrení v rámci fondov Spoločného strategického rámca EÚ v podmienkach SR. Zároveň tento dokument predstavuje základ pre negociácie s Európskou komisiou k Partnerskej dohode a operačným programom SR na roky 2014-2020.
- **Stratégia financovania Európskych štrukturálnych a investičných fondov pre programové obdobie 2014 - 2020**
- **Integrovaný regionálny operačný program „IROP“** - predstavuje programový dokument SR pre programové obdobie 2014 – 2020, ktorého globálnym cieľom je: prispieť k zlepšeniu kvality života a zabezpečiť udržateľné poskytovanie verejných služieb s dopadom na vyvážený a udržateľný územný rozvoj, hospodársku, územnú a sociálnu súdržnosť regiónov, miest a obcí.
- Sektorový operačný program, ktorý je strednodobý dokument vypracovaný pre vopred určené sektory.
- **Regionálna integrovaná územná stratégia, 2014-2020**
- Program hospodárskeho rozvoja a sociálneho rozvoja samosprávneho kraja (PHSR TNSK), ktorý je strednodobý programový dokument, je v súlade s cieľmi a prvoradými potrebami ustanovenými v národnom pláne a s podkladom na vypracovanie príslušného regionálneho operačného programu. Jeho vypracovanie zabezpečuje samosprávny kraj.



- Program hospodárskeho a sociálneho rozvoja obce, ktorý je strednodobý programový dokument spracovaný na úrovni obce.
- Konceptia územného rozvoja Slovenska 2001, aktualizácia 2010,
- Národný program reforiem, máj 2012,
- Návrh základných princípov na prípravu Partnerskej dohody Slovenskej republiky na programové obdobie 2014 – 2020,
- Stratégia rozvoja dopravy SR do roku 2020, 2010,
- Program odpadového hospodárstva na roky 2011 - 2015,
- Stratégia Slovenskej republiky pre integráciu Rómov do roku 2020
- Revidovaný národný akčný plán Dekády začleňovania rómskej populácie 2005 - 2015 na roky 2011 – 2015
- 2. etapa Programu podpory zdravia znevýhodnených komunit na Slovensku na roky 2009 – 2015
- Konceptia výchovy a vzdelávania rómskych detí a žiakov vrátane rozvoja stredoškolského a vysokoškolského vzdelávania

#### *Nadnárodnej úrovni*

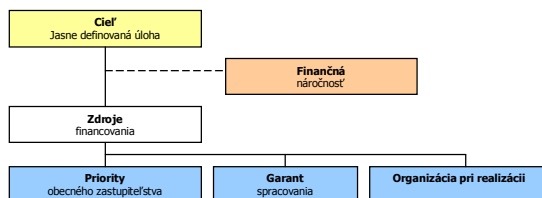
Programové dokumenty Európskej únie pre využitie štrukturálnych fondov tvoria:

- Stratégia EÚ 2020 - cieľ: konkurencieschopnosť, zamestnanosť a hospodársky rast
- Spoločný strategický rámec EK, marec 2012,
- Nariadenia EK (Všeobecné nariadenie, nariadenie k fondom),
- CENTROPÉ – Správa o regionálnom rozvoji, 2012,
- CENTROPÉ – Nástroj na hodnotenie potrieb infraštruktúry – podpora konkurencieschopného regionálneho rozvoja (INAT),
- CENTROPÉ – Stratégia ľudského kapitálu,
- CENTROPÉ – Stratégia v oblasti vedomostného regiónu,
- CENTROPÉ – Stratégia v oblasti priestorovej integrácie a Akčný plán 2013+,
- CENTROPÉ – Stratégia v oblasti kultúry a cestovného ruchu 2013+,
- Národný (regionálny) rozvojový plán (RDP – Regional Development Plan), ktorý je hlavným dokumentom pre vyjednanie podpory zo štrukturálnych fondov Európskej únie.
- Rámec podpory spoločenstva (CSF – Community Support Framework), ktorý bude vytvorený na základe Národného rozvojového plánu v spolupráci s Európskou komisiou, je hlavným dokumentom vymedzujúcim poskytnutie podpory zo štrukturálnych fondov Európskej únie.
- Sektorové operačné programy (SOP – Sectoral Operation Programme), ako taktické dokumenty vytvorené na úrovni ministerstiev, ktoré rozpracovávajú problémové celky stratégií majúcich plošný (celostátny) charakter, pre ktoré bude žiadané spolufinancovanie zo zdrojov Európskej únie.
- Regionálne operačné programy (ROP – Regional Operation Programme), ako taktické dokumenty, ktoré budú spracované na úrovni regiónov NUTS II a rozpracovávajú tie problémové celky stratégií, pre ktoré bude žiadané spolufinancovanie zo zdrojov Európskej únie.
- Strategické usmernenia Spoločenstva (SUS) – ROP odráža 1 usmernenie SUS t.j. „urobiť Európu a jej regióny atraktívnejším priestorom pre investície a prácu“, a súčasne 3 usmernenie SUS t.j. „vytvorenie väčšieho množstva a kvalitnejších pracovných miest“

Jednotlivé strategické dokumenty sú vypracovávané vo vzájomnej nadväznosti a postupnosti.

#### *Implementácia*

Implementácia Programu hospodárskeho a sociálneho rozvoja obce Veľké Chľevaly je zložitý a náročný proces. Za jeho realizáciu so zabezpečením všetkých väzieb na strategické a programové dokumenty SR a EÚ budú zodpovední predstavitelia samosprávy obce Veľké Chľevaly. Návrh spôsobu implementácie bude treba dopĺňať v súlade s organizačnou štruktúrou samosprávneho úradu, jeho kompetenciami v nadväznosti na vývoj v oblasti legislatívy, predovšetkým v oblasti nakladania s finančnými prostriedkami. Pri posudzovaní jednotlivých projektov sme použili procesnú analýzu, ktorej hlavným cieľom bolo analyzovať proces premeny vstupov pomocou použitia súboru finančných, ľudských a technologických zdrojov.



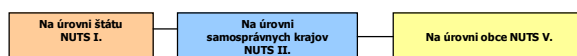
#### Finančné zabezpečenie

V zmysle zákona č. 539/2008 Z. z. o podpore regionálneho rozvoja v znení neskorších predpisov, sa financovanie regionálneho rozvoja realizuje na troch úrovniach: Na mikroregionálnej úrovni je možné rozvojové aktivity financovať jedine združovaním zdrojov nižšej úrovne, čiže obcí. Samosprávy nemajú spoločný zdroj financovania. V súčasnej situácii je možné rozvojové aktivity financovať buď z rozpočtov jednotlivých obcí v prípade financovania projektov majúcej význam v kontexte priorit celého kraja zohráva významnú úlohu Trenčiansky samosprávny kraj a financovanie inštitúcií v jeho zriaďovateľskej kompetencii. Ďalšími doplnkovými zdrojmi, ktoré možno definovať na úrovni jednotlivých aktivít sú predovšetkým štrukturálne fondy EÚ. Ich využitie v rámci jednotlivých aktivít je možné stanoviť len indikatívne bez určenia výšky požadovanej podpory s cieľom prispieť ku koordinácii realizácie rozvojových aktivít.

- Pri zostavovaní finančného plánu a zaistovaní finančnej podpory je potrebné zamerať sa na tie opatrenia, ktoré sú nedostatočne podporované zo štátneho rozpočtu, alebo nie sú podporované vôbec.
- Pri zabezpečovaní základných potrieb občanov postupuje samospráva podľa zákona číslo 369/1990 Z.z. O obecnom zriadení a v zmysle zákona č. 138/1991 Zb. O majetku obcí v znení neskorších predpisov.
- Na plnenie svojich úloh má obec okrem finančných prostriedkov poukázaných od štátu v rámci delimitácie k dispozícii nasledovné financie: príjmy z miestnych daní a poplatkov, zdroje štrukturálnych fondov Európskej únie v rámci programovacieho obdobia 2014 - 2020.

#### Zdroje a dokumenty

V súlade so snahou Slovenskej republiky o znižovanie rozdielov na úrovni rozvoja jednotlivých regiónov boli východiskom pri príprave Programu hospodárskeho rozvoja a sociálneho rozvoja obce Veľké Chlievany nasledovné strategické dokumenty:



#### Podporné materiály

Pri vypracovaní Programu hospodárskeho a sociálneho rozvoja obce Veľké Chlievany boli použité aj prognostické údaje vypracované Ministerstvom výstavby a regionálneho rozvoja SR. Hlavnou úlohou prognostických údajov je podporné vypracovanie tohto programu a zabezpečiť tým zvýšenie efektívnosti procesov strategického plánovania a kvality tohto dokumentu. Toto zabezpečenie je dané prepojením Systému strednodobého výhľadu hospodárskeho a sociálneho vývoja a vecnej roviny strategického plánovania.

Obec Veľké Chlievany má nasledovné možnosti čerpania mimorozpočtových zdrojov na dosahovanie svojich cieľov a priorit v zmysle stanovených tematických cieľov stratégie Európa 2020 a prioritných oblastí Pozitívneho dokumentu:





**Partnerská dohoda** (ďalej len „PD“), ako obdoba súčasného Národného strategického referenčného rámca, obsahuje záväzky členského štátu, že pridelené alokácie pre politiku súdržnosti EÚ sa využijú na implementáciu stratégie Európa 2020. Partnerská dohoda obsahuje aj návrh operačných programov.

**Operačné programy** (ďalej len „OP“) sú hlavným riadiacim nástrojom pre využívanie fondov EÚ. Na zabezpečenie naplnenia cieľov stratégie Európa 2020 vypracovala EK tzv. „kondicionality“, t.j. podmienky, ktoré musia členské štáty splniť, jednak sú to podmienky ex ante, ktoré musia byť zavedené pred poskytnutím prostriedkov z fondov, ako aj podmienky ex post, podľa ktorých bude uvoľnenie dodatočných prostriedkov z fondov závisieť na výkonnosti a dosahovaní cieľov stratégie Európa 2020.

#### Tematické ciele v súlade so stratégiou Európa 2020:

- 1) posilnenie výskumu, technologického rozvoja a inovácií;
- 2) zlepšenie prístupu k informáciám a komunikačným technológiám a zlepšenie ich využívania a kvality;
- 3) zvýšenie konkurencieschopnosti malých a stredných podnikov a poľnohospodárskeho sektora (v prípade EPFRV) a sektora rybného hospodárstva a akvakultúry (v prípade EFNRH);
- 4) podpora prechodu na nízkouhlíkové hospodárstvo vo všetkých sektoroch;
- 5) podpora prispôsobovania sa zmenám klímy, predchádzania a riadenia rizík;
- 6) ochrana životného prostredia a presadzovanie efektívneho využívania zdrojov;
- 7) podpora udržateľnej dopravy a odstraňovanie prekážok v kľúčových sieťových infraštruktúrach;
- 8) podpora zamestnanosti a mobility pracovnej sily;
- 9) podpora sociálneho začlenenia a boj proti chudobe;
- 10) investovanie do vzdelania, zručností a celoživotného vzdelávania;
- 11) zvyšovanie inštitucionálnych kapacít a efektivity verejnej správy.

#### Pozičný dokument definuje nasledujúce prioritné oblasti:

- podnikateľské prostredie priaznivé pre inovácie
- infraštruktúra pre hospodársky rast a zamestnanosť
- rozvoj ľudského kapitálu a zlepšenie účasti na trhu práce
- trvalo udržateľné a efektívne využívanie prírodných zdrojov
- moderná a profesionálna verejná správa

Priority stanovené v Pozičnom dokumente boli použité ako podklad pre prípravu najdôležitejších strategických dokumentov SR pre čerpanie fondov EÚ: Partnerskej dohody a operačných programov.

Štruktúra operačných programov

P.č.	Operačné programy	Riadiaci orgán	Sprostredkovateľský orgán pod riadiacim orgánom	Tematický cieľ / Investičná priorita	Fond EÚ
1	Výskum a inovácie (VaI)	MŠVVŠ SR	MH SR	1a, 10 1b, 3	EFRR, ESF
2	Integrovaná infraštruktúra (II)	MDVRR SR	MF SR	2 7a,b,c,d	KF, EFRR
3	Ľudské zdroje (LZ)	MPSVR SR	MV SR	9 8,9,10	EFRR, ESF
			MZ SR	9a	
			MŠVVŠ SR	10	
4	Kvalita životného prostredia (KŽP)	MŽP SR	MDVRR SR	4c	
			MH SR	4,7e	KF, EFRR
				4,5,6	
			MV SR	5b	
5	Integrovaný ROP (IROP)	MPaRV SR	MK SR	6c	ESF, EFRR
			VÚC	5,6,7,9,10	



			5,6,7,9,10,	
6	Efektívna verejná správa (EVS)	MV SR	11	EFRR, ESF
7	Technická pomoc (TP)	ÚV SR	11	EFRR
8	Rozvoj vidieka	MPaRV SR		EPFRV
9	Rybné hospodárstvo	MPaRV SR		EFNRH
10	Európska územná spolupráca	RO budú určené zo strany EK		EFRR
11	Interact, Urban	RO budú určené zo strany EK		EFRR

#### Uplatnenie integrovaného prístupu

##### rozmer - 1

Rôzne aspekty života obce – environmentálny, hospodársky, sociálny a kultúrny – sú vzájomne prepojené a úspech v rozvoji samosprávy možno dosiahnuť len prostredníctvom integrovaného prístupu. Opatrenia týkajúce sa fyzickej obnovy sa v PHRSR skombinovali s opatreniami na podporu vzdelávania, hospodárskeho rozvoja, sociálneho začleňovania a ochrany životného prostredia. Predpokladom toho je rozvoj silných partnerstiev medzi miestnymi obyvateľmi, občianskou spoločnosťou, miestnym hospodárstvom a rôznymi úrovňami správy. Takýto prístup je osobitne dôležitý v súčasnosti vzhľadom na vážnosť problémov, pred ktorými momentálne samospráva stojí. Tieto problémy siahajú od konkrétnych demografických zmien cez dôsledky hospodárskej stagnácie v súvislosti s tvorbou pracovných miest a sociálnym pokrokom až po dôsledky zmeny klímy. Reakcia na tieto problémy bude mimoriadne dôležitá na dosiahnutie inteligentnej, udržateľnej a inkluzívnej spoločnosti, ktorá je cieľom stratégie Európa 2020.

##### rozmer – 2

PHRSR obce Veľké Chľavy integruje všetky dokumenty na miestnej úrovni ako aj ciele a priority národných strategických dokumentov a dokumentov EÚ. PHRSR obce Veľké Chľavy 2016 - 2025 integruje a nadväzuje na predchádzajúce PHRSR obce 2009 - 2013, viacročný rozpočet. PHRSR obce vychádza a integruje strategické dokumenty na národnej úrovni ako Partnerská dohoda, ktorá určuje stratégiu, priority a podmienky SR na využívanie fondov EÚ tak, aby sa dosiahli priority stratégie Európa 2020, Pozičný dokument Európskej komisie k Partnerskej dohode a programom SR na roky 2014-2020. Stratégia financovania Európskych štrukturálnych a investičných fondov pre programové obdobie 2014 – 2020, Integrovaný regionálny operačný program „IROP“. Ďalej integruje a vychádza zo strategických dokumentov EÚ: Stratégia EÚ 2020 - cieľ: konkurencieschopnosť, zamestnanosť a hospodársky rast, Spoločný strategický rámec EK, marec 2012, Nariadenia EK (Všeobecné nariadenie, nariadenie k fondom), CENTROPE – Správa o regionálnom rozvoji, 2012, CENTROPE – Nástroj na hodnotenie potrieb infraštruktúry – podpora konkurencieschopného regionálneho rozvoja (INAT), CENTROPE – Stratégia ľudského kapitálu, CENTROPE – Stratégia v oblasti vedomostného regiónu, CENTROPE – Stratégia v oblasti priestorovej integrácie a Akčný plán 2013+.

##### rozmer – 3

Integrovaný prístup bol uplatnený pri procese spracovania strategického dokumentu, kde boli zohľadnené predstavy, potreby a požiadavky jednotlivých zainteresovaných skupín ako sú obyvatelia, rozpočtové a príspevkové organizácie zriadené v rámci pôsobnosti obce, mimovládne organizácie, záujmové skupiny obyvateľov, podnikateľské subjekty, obec a jej jednotlivé orgány: poslanci OZ, starosta, komisie. Integrovaný prístup bol uplatnený v prípravnej fáze spracovania PHRSR, prostredníctvom dotazníkového prieskumu pri jednotlivých skupinách. Následne bol integrovaný prístup uplatnený v rámci schvaľovacej fázy PHRSR, kde bol návrh dokumentu zaslaný zainteresovaným skupinám na záverečnú úpravu, doplnenie a odsúhlasenie.

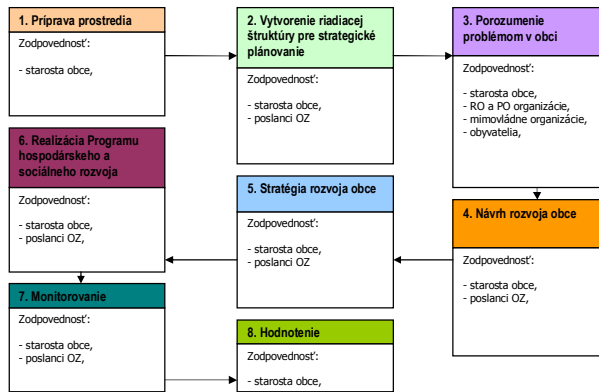
##### rozmer – 4

Integrovaný prístup bol uplatnený v prípade finančného zabezpečenia jednotlivých priorít a cieľov. Financovanie sa realizuje z viacerých zdrojov – verejných a súkromných. Verejné zdroje uplatňujú integrovaný prístup z hľadiska horizontálneho ako aj vertikálneho. Z horizontálneho hľadiska predstavuje kombinovanie viacerých možných zdrojov EÚ (Operačných programov). Z vertikálneho hľadiska sú integrované zdroje EÚ, úrovne SR, VÚC a nakoniec na najnižšej úrovni miestnej samosprávy.



PHRSR sa skladá z hlavného dokumentu a príloh, ktoré sú jeho neoddeliteľnou súčasťou.

*Fázy strategického plánovania a definovanie zodpovedností*



- |   |  |
|---|--|
| 1 | Vyvolanie dopytu v obci Veľké Chlievany.<br>Sformovanie prvotnej pracovnej skupiny.<br>Určenie, koho je treba do prípravy PHRSR zapojiť.<br>Spôsob oslovenia a prizvania ďalších účastníkov – dotazníkový prieskum.<br>Príprava informačnej stratégie.   |
| 2 | Zapojenie všetkých účastníkov procesu.<br>Vytvorenie organizačnej a riadiacej štruktúry pre spracovanie PHRSR.<br>Stanovenie pravidiel rokovania riadiacej štruktúry.  |
| 3 | Predstavenie cieľov, záujmov a potrieb všetkých účastníkov.<br>Vytvorenie a zverejnenie mechanizmov pre aktívnu spoluúčasť verejnosti.<br>Uskutočnenie analýzy potrieb a zhodnotenie existujúcich zdrojov.<br>Zhodnotenie silných a slabých stránok obce.  |
| 4 | Vymenovanie príležitostí a rizík a naznačenie trendov pre rozvoj obce v jednotlivých oblastiach.<br>Hlavné hodnoty, ktoré tvoria jej základ a ktoré určie pri spracovaní PHRSR smer, ktorým sa budú jednotlivé oblasti uberať.<br>Cieľ, ktorý má byť dosiahnutý a priority rozvoja,<br>prekážky, ktoré bude nutné prekonať pri rozvoji,<br>regionálne a nadregionálne zdroje, ktoré je možné využiť na rozvoj.<br>Plán postupných krokov a úloh na dosiahnutie stanovených cieľov a priorít. |
| 5 | Systém sledovania realizácie PHRSR.<br>Spracovanie konečnej verzie PHRSR.<br>Predloženie textu PHRSR na pripomienkovanie verejnosti.<br>Schválenie PHRSR zastupiteľstvom.<br>Uskutočňovanie plánu.   |
| 6 | Ročné vyhodnocovanie plánu.<br>Informovanie verejnosti o uskutočňovaní PHRSR.<br>Priebežné vyhľadávanie a zapájanie nových partnerov.<br>Nástroje umožňujúce uskutočniť zmeny v pôvodnom PHRSR.  |
- Zdroj: Woleková, Mežianová, 2004, s.14 – 17.



**Analytická časť** Programu hospodárskeho rozvoja a sociálneho rozvoja obce Veľké  
Chlievany  
2016 - 2025



## 2 ZÁKLADNÁ CHARAKTERISTIKA OBCE

Z hľadiska administratívneho členenia je obec sídlom okresu B. n. Bebravou súčasťou Vyššieho územného celku Trenčín.

Základná charakteristika obce Veľké Chlievany (k 31.12.2013)	
Kód obce	956 55
Názov okresu	Bánovce nad Bebravou
Názov kraja	Trenčiansky
Štatút obce	obec
PSČ	956 55
Telefónne smerové číslo	+421-38
Prvá písomná zmienka o obci - meste - rok	1276
Nadmorská výška obce - mesta v m	217
Celková výmera územia obce [m²]	5,15
Hustota obyvateľstva na km²	93,98
Zdroj: SÚ SR	

Obec Veľké Chlievany nie je spádovou obcou pre žiadne spádové územie. Sama je súčasťou Bánoveckej aglomerácie. Spolu s obcami Dvorec a Malé Chlievany (súčasť Bánoviec nad Bebravou) tvorí súvisle zastavané územie ako obytný satelit spomínanej aglomerácie (ZÚP, 2015, s.9).

### 2.1 HISTÓRIA OBCE

#### *Najstaršie dejiny obce*

Územie Obce Veľké Chlievany bolo osídlené približne od 9. – 10. storočia. Prvá písomná zmienka však pochádza až z roku 1276, z čias vlády Matúša Čáka Trenčianskeho. Názov obce je doložený z roku 1276 ako Hleulan, z roku 1323 ako Maior villa Holewna, z roku 1398 ako Helwen, z roku 1439 ako Nag Helwen, z roku 1472 Chliewen, z roku 1501 Chlewan, z roku 1773 Welke Hlevany, z roku 1786 Welke Chlewan, z roku 1864 Nagy Helvenyi a z roku 1919 Veľké Chlievany. Predtým, ako sa obec stala majetkom trenčianskeho panstva, patrila do vlastníctva Zoborského kláštora. Po smrti Matúša Čáka Trenčianskeho sa časť katastra dostáva do rúk cirkevných inštitúcií, menšiu časť vlastnili drobní zemanovia zo susedných dedín.

#### *Veľké Chlievany v 15. až 19. storočí*

Z historických prameňov sa dozvedáme, že v roku 1958 bolo v obci 24 domov, z nich 12 bolo gazdovských, ktorí obhospodarovali po 10 – 15 ha poľnohospodárskej pôdy. Pôdu využívali dvoj a trojpoľným systémom. Okrem gazdov žili v obci aj rôzni hofieri – podnájomníci, príslušníci chudoby, nádenníci, čeradníci (robotníci pracujúci na statkoch za mzdu, ubytovanie a stravu). V 15. storočí si obyvatelia postavili rímskokatolícky kostol, pôvodne gotický kostol a v roku 1685 grófká Katarína Pálfiava definitívne ustanovila vo Veľkých Chlievanoch farnosť. Do tejto farnosti patrili obce Pečeňany, Dolné Naštice, Otrhánky, Haláčovce, Dvorec, Biskupice, Malé Chlievany, Hreždovce a Veľké Chlievany. 13. apríla 1685 sa začala písať aj farská matrika. Sú v nej zaznačené nielen cirkevné zápisky, ale aj niektoré zaujímavé udalosti, ktoré sa odohrali v obci a farnosti. Do konca 17. storočia si obyvatelia stavali obydlia z dreva. Dom pozostával obyčajne z jednej miestnosti, ďalšie časti tvorila komora na uskladnenie zásob a poľnohospodárskych produktov a prístavok pre dobytok. Začiatkom 18. storočia sa začali stavať murované obydlia, pozostávajúce z dvoch miestností. Vstupná miestnosť, nazývaná pitvor - slúžila ako kuchyňa a nachádzala sa v nej aj pec, nad ňou bolo otvorené ohnisko s otvoreným komínom. V druhej miestnosti stál v strede stôl, okolo stien boli drevené lavice a na nich sa spávalo. V roku 1711 v obci vyčíňala cholera, ktorá kosila nielen ľudí, ale neskôr hynul aj dobytok. V roku 1712 – 1717 sa uskutočnila prestavba kostola a zároveň bola okolo neho vybudovaná murovaná ohrada. Pod vedením farára Gregora Purmanna vybudovali v roku 1747 murovanú faru a neskôr pribudla aj murovaná škola. V roku 1787 prežila obec hrozu v podobe požiaru. Za obeť padla aj škola aj fara. Novú faru postavili na mieste dnešnej, školu umiestnili na druhej strane ulice. V tom čase žilo v obci 245 obyvateľov, 40 rodín a nachádzalo sa tu 30 domov. Obyvatelia sa zaoberali poľnohospodárstvom. Pestovali prevažne obilniny, najmä jačmeň, ovos, raž, menej pšenicu, zo strukovín fazuľu, bôb, šošovicu, hrach a cicer. Zo zeleniny pestovali kapustu, mrkvu, petržlen, cibuľu, cesnak, pastrnák, tekvicu a kaleráb. Zemiaky sa začali pestovať až okolo roku 1800 a cukrová repa okolo roku 1900. Príjmy z poľnohospodárstva stačili iba na živobytie, preto sa obyvatelia museli zamýšľať aj nad iným zdrojom príjmov. Niektorí vyrábali drobné hospodárske náčinie a potreby (vidly, hrable, prútené metly,



košíky, opálky, oštky zo slamy) a predávali ich. Ženy zhotovovali časti odevov, tkali plátno, ešte aj v prvej polovici 20. storočia bolo rozšírené vyšívanie na zárobok a tkanie handričkových pokrovcov.

#### *História obce v 20. a 21. storočí*

Na začiatku 20. storočia v obci žilo 349 obyvateľov. Ich počet po roku 1910 vzrástol na 366. Nezamestnanosť a bieda boli charakteristickým znakom života veľkého počtu obyvateľov pred prvou svetovou vojnou. K radom vystaňovalcov, ktorí odišli hľadať prácu do Ameriky sa pridali aj 10 obyvateľov Veľkých Chlievan. Občania sa v tom čase chopili iniciatívy a upravili okolie kostola a postavili schody na prístupovú cestu ku kostolu. Prvá svetová vojna citeľne zasiahla do života obce. 55 mužov – otcov i synov – muselo narukovať do vojny. 11 z nich prišlo na rôznych frontoch o život a 3 sa vrátili ranení s celoživotnými následkami. V roku 1935 si Veľkochlievančania svojpomocne v obci založili potravinové družstvo Konzum, ktorým nahradili židovský obchod. Vznik Slovenského štátu 14. marca 1939 posilnil kultúrny rozvoj obce a zlepšil ekonomické podmienky obyvateľov. Občania prejavovali oddanosť novému štátu, čo dokumentovali aj tým, že traja dobrovoľníci sa prihlásili do tvoriacej sa slovenskej armády na zásah proti okupačným maďarským vojskám na juhu Slovenska. Počas druhej svetovej vojny bojovalo z Veľkých Chlievan na frontoch 7 občanov, z ktorých jeden zahynul. Obcou prechádzal front 3. a 4. apríla 1945. Oslobodzujúce vojská rumunskej armády stratili na území obce troch svojich príslušníkov. Od roku 1948 – po tzv. Víťaznom februári – sa uskutočňovala v celej republike socializácia všetkých oblastí života. V roku 1954 – 1957 pribudla v obci budova miestneho úradu spojená s kultúrnym domom. V rámci bytovej výstavby sa obec rozrástla takmer o 100 nových domov. V ďalších rokoch 1984 – 1985 zmodernizovali miestnu obchodnú sieť výstavbou obchodu a reštaurácie Jednota. Budova novozriadeného poštového úradu pribudla v obci v rokoch 1985 – 1986 aj pre obce Dvorec, Otrhánky a Haláčovce. Pokračuje sa vo výstavbe rodinných domov. Vznik nových ulíc. Zmenu politického a spoločenského systému v novembri 1989 nastala aj zmena v spôsobe života obyvateľov Veľkých Chlievan. V roku 1993 bol v obci dokončený vodovod. V roku 1996 sa začalo s plynifikáciou obce, ktorá bola dokončená v roku 1997. Začal rozvoj súkromného sektora a v súčasnosti vo Veľkých Chlievanoch pôsobia viacerí súkromní podnikatelia. (15.1.2016, [http://www.velkechlievany.com/index.php?option=com\\_content&view=article&id=48&Itemid=6](http://www.velkechlievany.com/index.php?option=com_content&view=article&id=48&Itemid=6)).

#### **Vymedzenie územia**

Obec Veľké Chlievany leží v bánoveckom výbežku Nitrianskej sprašovej pahorkatiny na pravom svahu spodnej časti potoka Inovec. Administratívne je začlenená do okresu Bánovce nad Bebravou v Trenčianskom samosprávnom kraji. Od okresného mesta je obec vzdialená 3,5 km juhozápadným smerom. Z hľadiska hierarchizácie sídiel podľa nového územno-správneho členenia Slovenska (KURS 2001) je Obec Veľké Chlievany charakterizovaná ako vidiecke osídlenie v malo urbanizovanom vidieckom priestore, nachádzajúca sa v záujmovom území ťažiska osídlenia tretej úrovne – okresného mesta Bánovce n/B a homonitrianskej rozvojovej osi druhého stupňa, ktorá prepája centra osídlenia Bánovce n/B, Partizánske, Prievidza, Handlová, Ziar nad Hronom, resp. ponitrianskej rozvojovej osi druhého stupňa spájajúcej centra osídlenia Trenčín/Bánovce n/B – Topoľčany – Nitra – Nove Zámky – Komárno. V okolitej sídelnej štruktúre obce Veľké Chlievany dominuje okresné mesto Bánovce n/Bebravou. Hranice katastrálneho územia obce Veľké Chlievany susedia s katastrom mesta Bánovce n/Bebravou (jeho mestskej časti Biskupice) a obcí Dolné Naštice, Peceňany, Otrhánky, Haláčovce, Veľké Držkovce a Dvorec. Obec je začlenená do Združenia obcí Bánovecko, ktoré vzniklo v roku 2003 (PHSR 2009-2013, 2009, s.8-9).

#### **2.2 PRÍRODNÉ POMERY**

##### **Geomorfológia**

Obec Veľké Chlievany leží v bánoveckom výbežku Nitrianskej sprašovej pahorkatiny na pravom svahu spodnej časti potoka Inovec. Nadmorská výška je v strede obce 217 m n. m., v chotári 190-288 m n. m. Pozdĺžny pahorkatinný chrbát chotára, pokrytý sprašovými hlinami, je prevažne odlesnený, len miestami sú zvyšky dubovohrabových lesov a borovice. Podľa geomorfologického členenia SR je územie katastra obce Veľké Chlievany súčasťou Alpsko-himalajskej sústavy, podsústavy Karpaty, provincie Západopanónska panva a subprovincie Malá Dunajská kotlina. V rámci nej sa obec rozprestiera v oblasti Podunajská nížina, v geomorfologickom celku Podunajská pahorkatina, v podcelku Nitrianska pahorkatina, v časti Bánovská pahorkatina (PHSR 2009-2013, 2009, s.8-9).



### Geologické pomery

Podunajská pahorkatina je tvorená neogénom, v nadloží ktorého sa nachádzajú kvartérne sedimenty. Neogén je budovaný ílovitými sedimentami s nepravidelným výskytom piesčitých plôch, ojedinele štrkami a pieskami. Kvartér je tvorený sprašou a štrkami. Severozápadná časť územia je tvorená vápencami a dolomitmi, miestami bridlicami a pieskovicami stredného až vrchného triasu, východnú časť tvoria granity, granodiority a tonality hercýnske z obdobia vrchného devónu až spodného permu. Centrálna časť je rôznorodého geologického zloženia, okrem spomenutého horninového obalu sú ostrovrčkovito rozložené aj areály slienitých vápencov, slieňovcov, ílovcov a pieskovcov spodnej až strednej kriedy, ďalej piesčité, krinoidové, škrnité, rádiolaritové a hľuznaté vápence, rohovce a bridlice z obdobia jury a taktiež vápnité bridlice, ílovce, pieskovce a kremence spodného triasu, ako aj areál pararúl, svorov a migmatizovaných rúl s polohami amfiboliov zo staršieho paleozoika.

### Pôdne pomery

Vývoj pôd z genetického hľadiska a druhej stránky je výrazne ovplyvňovaný všetkými prvkami fyzicko-geografického prostredia (substrátom, reliéfom, klímou, vodou, rastlinstvom a živočíštvom) a spravidlanými zložitými chemickými, fyzikálnymi a biologickými procesmi, ale aj antropogénnymi zásahmi do pôdy. Všetky tieto činitele sú v krajinnom priestore veľmi premenlivé, a preto je aj charakter pôdy premenlivý a často už na krátkych vzdialenostiach prechádza jeden pôdny typ do druhého a menia sa aj pôdne druhy. V riešenom území sú najrozšírenejším pôdnym typom hnedozeme, luvizeme a fluvizeme. Hnedozeme patria medzi naše najviac skultúrené pôdy a majú stredný až vysoký pozitívny ekologický potenciál, relatívne dobre tvoria biomasu (najmä keď sú hnojené). Vyvinuli sa prevažne na sprašiach a iných kvartérnych a neogénnych sedimentoch. Ich vývoj prebiehal v podmienkach periodicky premyvneho vodného režimu. Luvizeme boli ešte do nedávna predovšetkým lesnými pôdami. K rozsiahlemu vykľčovaniu lesov došlo len pred niekoľkými desiatkami, resp. sto rokmi. Preto ich považujeme za menej skultúrené pôdy. Sú málo biologicky oživené, často povrchovo zamokrené s relatívne nevhodnými fyzikálnymi vlastnosťami. Majú nižšie obsahy a horšiu kvalitu humusu. Ich ekologický potenciál je stredný až nízky. Luvizeme sú menej úrodné, slabšie kyslé až kyslé pôdy. Fluvizeme sú azonálne pôdy, t.j. sú vyvinuté z recentných fluvialných náplavov v rôznych nadmorských výškach a klimatických oblastiach Slovenska. Pôvodným prirodzeným porastom fluvizemí boli v minulosti lužné lesy a nivné lúky. Skultúrené fluvizeme majú rôznorodé chemické a fyzikálne vlastnosti. Môžu byť kyslé až alkalické, piesočnaté až ílovité, silikátové, aj karbonátové. Podľa percentuálneho obsahu jednotlivých zrnitostných frakcií sa pôdy triedia na tzv. pôdne druhy. Pre vyjadrenie zrnitosti pôd rozlišujeme 7 druhov podľa obsahu hrubého ílu (frakcie pod 0,01 mm). Pôdy v obci sa zaraďujú podľa uvedenej klasifikácie medzi pôdy hlinité - pôdy s obsahom častíc < 0,01 mm 20 – 40 %. Ich výskyt je viazaný na spraše a sprašové hliny. Tieto pôdy patria medzi pôdy stredne ťažké. Podľa zrnitostného zloženia sa pódia delia na jemnozeme (častice menšie ako 2 mm) a skelet (častice väčšie ako 2 mm: štrk, kamene a balvany). Skelet vzhľadom na veľkosť jeho častíc neviaže na svoj povrch žiadne látky, nevytvára kapilárne póry, neumožňuje kapilárny pohyb vody, nemá priamy podiel na prebiehajúcich pedochemických procesoch a na ich dynamike. Pôdy, ktoré sa nachádzajú na riešenom území sa zaraďujú do kategórie skeletovitosti – pôdy bez skeletu (obsah skeletu do hĺbky 0,6 m pod 10 %). Nachádzajú sa tu však aj slabšie skeletovité (obsah skeletu v povrchovom horizonte 5-25 %, v podpovrchovom horizonte 10-25 %) a silne skeletovité pôdy (obsah skeletu v povrchovom horizonte 25-50 %, v podpovrchovom horizonte nad 50 %). Hĺbka pôdy je dôležitý činiteľ určujúci produkčnú schopnosť pôdy, nakoľko od hĺbky závisí rozvoj koreňovej sústavy rastlín a ich pevné zakotvenie, akumulácia vody, vzduchu, živín a teploty. Hĺbka pôdy závisí od zvetratelnosti materskej horniny alebo od hrúbky premiestneného nespevneného pôdotvorného substrátu ako sú spraše, sprašové a svahové hliny, aluviálne náplavy, naviaté piesky a pod. V praxi je zaužívaná kategorizácia podľa tzv. celkovej hĺbky pôd. Celková hĺbka pôdy je hĺbka celého pôdneho profilu tzn. od povrchu pôdy až k zvetrávajúcej materskej hornine alebo k hladine podzemnej vody. Podľa celkovej hĺbky pôdy, ktorá môže mať rozmer len niekoľko centimetrov až niekoľko metrov, možno rozdeliť pôdy na pôdy hlboké (0,6 m a viac), stredne hlboké (0,3 až 0,6 m) a plytké (do 0,3 m). Pôdy na dotknutej lokalite sa zaraďujú hlavne medzi pôdy hlboké, tzn. ich celková hĺbka je viac ako 0,6 m, avšak sa tu nachádzajú aj pôdy stredne hlboké. Svahovitost pôd je dôležitým fyzikálnym parametrom, ktorý výrazným spôsobom ovplyvňuje kvalitu i spôsob využitia pôdy v danej lokalite. Pôdy, ktoré sa nachádzajú na dotknutej lokalite charakterizuje kategória svahu 0 – 1°, 3 – 7°, 7 – 12° a v menšej miere 12 – 17° (PHSR 2009-2013, 2009, s.12-13).

Nasledujúca tabuľka prezentuje vývoj štruktúry pôdneho fondu v obci Veľké Chlievany od roku 2004.



Výmera územia v ha.	2004	2005	2006	2007	2008	2009	2010	2011	2012	2013	2014
Celk. výmera úz. obce	514,3	514,3	514,3	514,3	514,3	514,8	514,6	514,6	514,6	514,6	514,6
Poľnohosp. pôda - spolu	457,3	457,5	457,5	457,4	457,4	457,4	457,3	457,3	457,3	457,2	456,7
- orná pôda	430,8	430,8	430,8	430,8	430,8	430,7	430,7	430,7	430,7	430,6	430,3
- záhrada	14,5	14,8	14,8	14,8	14,8	14,8	14,7	14,7	14,7	14,7	14,5
- trvalý trávny porast	11,9	11,9	11,9	11,9	11,9	12,0	12,0	12,0	12,0	12,0	12,0
Nepoľnoh. pôda - spolu	57,0	56,8	56,9	56,9	56,9	57,3	57,3	57,3	57,3	57,4	57,9
- lesný pozemok	18,0	18,0	18,0	18,0	18,0	18,1	18,1	18,1	18,1	18,1	18,1
- vodná plocha	5,2	5,0	5,0	5,0	5,0	5,0	4,8	4,8	4,7	4,7	4,7
- zast. plocha a nádv.	26,3	26,2	26,3	26,3	26,3	26,6	26,7	26,8	26,9	26,9	27,4
- ostatná plocha	7,6	7,6	7,6	7,6	7,6	7,6	7,6	7,6	7,6	7,7	7,7

Zdroj: 20.1.2015, <http://px-web.statistics.sk/PXWebSlovak/>

Z celkového hľadiska dochádza k redukcii poľnohospodárskej pôdy. K najväčším negatívnym zmenám došlo v sledovanom období v prípade ornnej pôdy, ktorej výmera klesla do roku 2014 na 430,3 ha. K miernemu nárastu došlo v prípade TPP. Výmera nepoľnohospodárskej pôdy stúpila na 57,9 ha. Zastavané plochy a nádvoria stúpili na 27,4 ha. K nárastu došlo v prípade ostatných plôch, ktorých výmera stúpila na 7,7 ha.

#### Hydrologické pomery

##### Povrchové vody

Po hydrologickej stránke patrí záujmové územie do základného povodia 4-21-11 rieky Nitry. Hlavným tokom, ktorý odvodňuje celú Bánovskú kotlinu s príľahlými časťami Strážovských vrchov a Považského Inovca je rieka Bebrava. Záujmové územie patrí k vrchovinovo-nížinnnej oblasti, s dažďovo-snehovým režimom odtoku, s akumuláciou vôd v období december až január. Najvyššie vodnoty sú viazané na topenie snehov a pripadajú na mesiace február až apríl. Priemerné ročné prietoky dosahovali hodnoty v roku 2004 v povodí Nitry od 43 % príslušného dlhodobého priemeru až po 86 % na Nitrici. Maximálne priemerné mesačné prietoky boli zaznamenané v mesiacoch február a marec. V okolí záujmového územia pretekajú nasledovné vodné toky : Bebrava a Inovec. Rieka Bebrava má dĺžku 47,2 km, plochu povodia 634 km<sup>2</sup> a priemerný prietok 2,3 m<sup>3</sup>/s v ústí. Tečie cez Bánovce nad Bebravou, na území mesta priberá zľava najprv Jelšinu a Dubničku, potom sprava Svinicu a napokon na južnom okraji mesta (pri Biskupiciach) aj pravostranný Inovec. Bebrava je vrchovinovo-nížinnou riekou. Inovec je pravostranný prítok Radiše s dĺžkou 18,5 km. Pramení v Považskom Inovci, na juhovýchodnom svahu vrchu Inovec (1 041,6 m n. m.), v nadmorskej výške okolo 950 m n. m. Preteká Držkovskou dolinou, následne mňa obce Dvorec na pravom brehu a Veľké Chlievany na ľavom brehu. Tu sa stáča na východ a v blízkosti Biskupíc sa vlieva do Radiše. Najbližšou vodomernou stanicou je stanica Biskupice na rieke Bebrava. Priamo v záujmovom území sa nenachádzajú otvorené vodné plochy, najbližšou vodnou plochou je vodná nádrž Haláčovce ležiaca na toku Haláčovka (PHSR 2009-2013, 2009, s.12-15).

##### Podzemné vody

Režim podzemných vôd je ovplyvňovaný vodnými tokmi pretekajúcimi územím, s ktorými sú podzemné vody v hydraulickej spojitosti. Kolísanie hladiny podzemnej vody ovplyvňujú klimatické pomery a hydrologické stavy tokov. Jednou zo základných činností vodného hospodárstva pri zabezpečovaní požadovaných nárokov na množstvo a kvalitu podzemných vôd sú komplexné vodo hospodárske bilancie. Základnou hodnotiacou jednotkou vodo hospodárskej bilancie podzemných vôd Slovenska je hydrogeologický rajón. Podľa hydrogeologickej rajonizácie leží lokalita v rajóne NQ 071 - Neogén a kvartér Nitrianskej pahorkatiny. Horniny neogénu tvoria vlastnú sedimentárnu výplň kotliny. Ide o faciálne pestré sedimenty - íly, piesky, štrky, ktoré miestami obsahujú i vulkanický materiál. Hydrogeologické pomery neogénnych sedimentov, vyplňujúcich kotlinu, sú podmienené rozsahom a hrúbkou jednotlivých faciálne odlišných vrstiev, ktoré sedimentovali v niekoľkých cykloch. Okrem toho bývajú niektoré vrstvy ohraničené vertikálnymi zlomami, ktoré sú málokedy priepustné. Súvrstvia sú uložené prevažne vodorovne, alebo sa mierne ukláňajú do stredu kotliny. Prevládajú sedimenty nepriepustné – ílovité nad priepustnými polohami pieskov a štrkov, miestami spevnených.





Vrstvy pieskov a štrkov predstavujú kolekory podzemných vôd s pôrovou priepustnosťou. Podzemné vody akumulované v sedimentoch neogénu vystupujú na povrch iba ojedinele, a to vo forme vrstevných prameňov, ktoré plošne zamokrujú oblasti výstupu. Priepustné polohy pieskov a štrkov vytvárajú oblasti výstupu. Priepustné polohy pieskov a štrkov vytvárajú v území artézske horizonty s hladinou vody pod úroveň terénu, miestami i nad úroveň terénu. Neogénne piesky a štrky charakterizuje hlavne nízky, miestami stredný stupeň zvodnenia. Hodnota mernej výdatnosti vrtov kolíše od 0,03 do 0,5 l/s.m. Vysokým stupňom zvodnenia sa vyznačujú piesky a štrky neogénu. Koeficient filtrácie pieskov a štrkov neogénu sa pohybuje v rozmedzí 1.10-4 až 1.10-5 m.s-1. Na tvorbe zásob podzemných vôd sa podieľajú zrážky, podzemné vody prestupujúce zo susedných území (zo severu a západu) a podzemné vody kvartérnych náplavových sedimentov (hlavne tam, kde s horninami neogénu tvoria jeden zvodnený celok). Základným hydrogeochemickým typom hlbokého intervalu 0 – 50 m sú Ca – HCO<sub>3</sub> vody s mineralizáciou 0,2 až 1,0 g.l-1. Zložka Na – HCO<sub>3</sub> sa uplatňuje ako doprovodná. Pri podzemných vodách kvartéru si pozornosť zasluhujú len náplavy rieky Bebravy. V k. ú. obce sa nenachádzajú liečivé a minerálne pramene, taktiež tu neboli dokladované zdroje geotermálnych vôd. V oblasti Bánoviec nad Bebravou sú známe geotermálne vody, ktoré boli zistené geotermálnymi vrtmi hlbokými okolo 2000 m. Geotermálne vody sú tu viazané na triasové dolomity a vápence chočského príkrovu, ktorý leží v podloží paleogénnych sedimentov. Z geotermálnych vrtov hĺbky 200 – 2025 m vyteká cca 3,0 l.s-1 vody s teplotou 30 °C. Pri čerpaní bola dosiahnutá v tejto oblasti výdatnosť 17,0 l.s-1 a teplota vody na povrchu 40 °C. Z chemického hľadiska sú to vody výrazného Ca-(Mg)-HCO<sub>3</sub> typu s mineralizáciou 0,7 až 0,8 g.l-1. Geotermálne vody sú viazané na polootvorenú hydrogeologickú štruktúru (má len infiltračnú a akumuláciu oblasť), z ktorej je možné exploatovať tepelno – energetický potenciál (TEP) prírodných zdrojov (PHSR 2009-2013, 2009, s.12-15).

#### Klimatické pomery

Riešené územie patrí do klimatického regiónu 02 – dostatočne teplý, suchý, pahorkatinný (Džatko, 1996). Teplota vzduchu je jedným z určujúcich činiteľov pre celkový ráz územia a je ovplyvňovaná zemepisnou šírkou, nadmorskou výškou a orografickými pomermi. Dĺžka obdobia s teplotou vzduchu nad 5 °C je 231 dní, priemerná teplota vzduchu v januári dosahuje rozmedzie hodnôt -1 až 3 °C a priemerná teplota vzduchu za vegetačné obdobie (apríl - september) sa pohybuje okolo 13-15 °C. Počas roka sa tu vyskytuje 60 až 70 dní s teplotou 25°C a viac. Prúdenie, smer a rýchlosť vetra ovplyvňujú orografické pomery, expozícia terénu, jeho oslnenie. Vo všeobecnosti prevládajú vetry severo-severozápadné a severozápadné, ďalšími prevládajúcimi smermi vetra sú zaznamenané vetry severné, menej severo-severovýchodné a severovýchodné. V zimnom období sú veterné pomery ovplyvňované cirkulačnými pomermi ázijskej anticyklóny, islandskej a stredomorskej níše, ako aj charakterom reliéfu. Pre jaré obdobie sú charakteristické časté zmeny poveternostných situácií sprevádzané rýchlymi zmenami teploty vzduchu. V tomto období je najmenšia početnosť výskytu bezvetria zo všetkých ročných období, a to v dôsledku častého, nestabilného zvrstvenia atmosféry. V lete prevládajú východné a juhovýchodné smery, podobne aj počas zimných mesiacov. Jesenné obdobie je prechodné, podobné jarému. Maximálna priemerná rýchlosť vetra za obdobie 2000 – 2004 dosiahla 2,4 m.s<sup>-1</sup>, minimálna 1,2 m.s<sup>-1</sup> a priemer pre celé obdobie bol 1,9 m.s<sup>-1</sup> (PHSR 2009-2013, 2009, s.12).

#### Rastlinstvo a živočíšstvo

##### Rastlinstvo

Z hľadiska fyto geografického členenia Európy je riešené územie začlenené do: oblasti Holarktis, podoblasti Eurosibijskej, provincie Stredoeurópskej. Z fytoecologického hľadiska podľa Futáka (1966) patrí riešené územie do: oblasti panónskej flóry (Pannonicum , obvodu flóry eupanónskej xerothermnej flóry (Eupannonicum), okresu Podunajská nížina. Na základe fyto geograficko-vegetačného členenia SR (Plesník 2002 in Atlas krajiny, 2002) vlastné riešené územie patrí do: zóny dubovej, podzóny nížinnej, oblasti pahorkatinnej, okresu Nitrianska pahorkatina, podokresu: Bánovská pahorkatina, okresu Nitrianska niva. Na sprasiach a štrkovito-piesčitých sedimentoch vyvinuté hnezdeme a luvizeme v spojitosti s klímou nížinných pahorkatín podmienili v tomto území vývoj vegetácie dubových a lužných lesov nížinného až podhorského charakteru (PHSR 2009-2013, 2009, s.16).

##### Živočíšstvo



Na základe zoogeografického členenia paleoarktu pre terestrický biocyklus fauna riešeného územia prináleží do podkarpatského úseku provincie listnatých lesov eurosibírskej podoblasti paleoarktickej oblasti, z hľadiska členenia pre limnický biocyklus patrí územie do stredoslovenskej časti podunajského okresu severopontického úseku pontokaspickej provincie euromeditéranej podoblasti paleoarktickej oblasti. Podľa členenia územia Slovenska na živočíšne regióny (Čepelák in Atlas SSR 1980) patrí riešené územie do: provincie Vnútrokarpatské znížiny, oblasti Panónskej, obvodu juhoslovenského, okrsku dunajského, podokrsku pahorkatinového. Z biogeografického hľadiska je pre chorológiu miestnej fauny významný fakt dlhotrvajúcich, antropogénne podmienených vplyvov v historickej dobe a klimatické zmeny v pleistocéne a postglaciálne, ktoré im predchádzali. V súčasnosti má na formovanie miestnej fauny okrem antropických disturbancií vplyv aj topografia a klíma oblasti. To všetko podmienilo dnešné zloženie fauny, kde okrem arboreálnych faunistických elementov majú vysoký podiel tiež druhy stepné a stepne – eremiálne (PHSR 2009-2013, 2009, s.16).

### 2.3. TECHNICKÁ INFRAŠTRUKTÚRA

Obec je elektrifikovaná. Rozvodná sieť plynu je v obci vybudovaná. Obyvatelia sú napojení na verejný vodovod. Obec nemá vybudovanú splaškovú kanalizáciu s ČOV. Dažďová kanalizačná sieť je riešená sporadicky prostredníctvom rigolov popri ceste. Pokrytie mobilných operátorov je nasledovné: T - mobile 80 %, Orange 90 % a O2 cca. 80 %. Obyvatelia majú v súčasnosti možnosť pripojenia na Internet prostredníctvom DSL, Wi-Fi, prípadne prostredníctvom mobilných operátorov.

Infraštruktúra	jednotka	súčasný stav	budúci stav
Pošta	ano/nie	áno	áno
Kábelová televízia	ano/nie	nie	nie
Verejný vodovod	pokrytie v %	100	100
Vlastný zdroj pitnej vody	názov/výdatnosť	nie	nie
Verejná kanalizácia dažďová	pokrytie v %	20	80
Kanalizačná sieť pripojená na ČOV	pokrytie v %	nie	áno
Rozvodná sieť plynu	pokrytie v %	90	100
pripojenie na sieť internet	DSL	áno	áno
	EDGE/UMTS/	áno	áno
	Wi-Fi	nie	nie
verejný internet	ano/nie	áno	áno
verejný prístupový bod	ano/nie	nie	nie
internetová kaviareň	ano/nie	nie	nie
pokrytie signálom Orange	%	90 %	100 %
pokrytie signálom T-mobile	%	80 %	100 %
pokrytie signálom O2	%	80 %	100 %
verejná studňa	počet	nie	nie
pramene pitnej vody	počet/výdatnosť	nie	nie
skládka TKO	ano/nie	nie	nie
separovaný zber	ano/nie	áno	áno
zberný dvor pre separovaný zber	ano/nie	nie	áno
kompostovisko	ano/nie	nie	áno
čistiarňu	počet	1	1
dom smútku	počet	1	1

Zdroj: OcÚ Veľké Chlievany, 2015

### Zásobovanie pitnou vodou

Obec Veľké Chlievany je zásobovaná vodou z verejného vodovodu. V obci Veľké Chlievany je vybudovaná rozvodná vodovodná sieť celoplošne. Vodovodná sieť je vybudovaná z materiálu PVC a liatinových rúr. Pokrytie vodovodnou infraštruktúrou v obci je na 100 %. V katastri obce sa nenachádzajú zdroje pitnej vody a teda tu nie sú ani ochranné pásma vodných zdrojov. Jestvujúca vodovodná sieť v obci je vetvená do uličnej siete, s čiastočným zakruhováním niektorých úsekov. Potrubie je z rúr PVC tlakových hrdlových DN 100 až 300 mm s niektorými úsekmi z rúr polyetylénových.

#### Ochranné pásma

- ochranné pásmo vodovodov a kanalizácií v zmysle §19 zákona č. 442/2002 Z. z. v znení neskorších predpisov: do priemeru DN 500 **1,5 m** na obidve strany od pôdorysného okraja potrubia, priemeru DN500 a viac **2,5 m** na obidve strany od pôdorysného okraja potrubia (navrhované potrubia). Ochranné pásmo sa rozprestiera v smere na obec Otrhánky.



#### Odvádzanie a zneškodňovanie odpadových vôd

V súčasnom období nie je v obci vybudovaná kanalizačná sieť a ČOV (vybudovaná Západoslenskými vodárňami a kanalizáciami Nitra). V súčasnosti je trend riešiť túto situáciu samostatnými domovými čistiarňami. Z prevádzkových skúseností však vyplýva, že kvalita a technologické vybavenie mnohých domových ČOV je na nízkej úrovni a neumožňuje adekvátne čistenie odpadových vôd. Preto pri návrhu odvádzania a likvidácie splaškových odpadových vôd treba vychádzať z nasledovných kritérií: v sídle riešiť odvádzanie splaškových odpadových vôd cez spoločnú splaškovú kanalizáciu, vybudovať pre obce mikrorégiónu samostatnú mechanicko – biologickú ČOV, pričom v prvej etape je vhodné pre obec vybudovať spoločnú ČOV (s okolitými obcami) so zvozom odpadových vôd zo žúmp a v druhej etape vybudovať splaškovú kanalizáciu. V obci je potrebné vybudovať splaškovú kanalizáciu profilu DN 300.

#### Elektrická rozvodná sieť

Obec je v rámci okresu zásobovaná elektrickou energiou linkami 110 kV VVN elektrickej energie. Sieť pri súčasnom odbere pracuje spoľahlivo a dodáva potrebný výkon bez väčších úbytkov napätia. Vzdušné vedenie 22 kV, prechádzajúce do obce od okresného mesta sa postupne dostáva do zastavaného územia obce. Severným okrajom obce prechádza 22 kV vedenie. Z VN vedenia sú v smere do obce prevedené VN prípojky, na ktoré sú napojené vonkajšie 22/0,4 kV transformačné stanice, zabezpečujúce cez sekundárne rozvody NN 380/220 V odber elektrickej energie. NN vzdušné vedenie je v dobrom stave. Vedenie je realizované na betónových a drevených podperných bodoch. Hlavné vetvy vzdušného vedenia sú vedené pozdĺž hlavnej cesty, v súbehu s telefónnym vedením a vedením obecného rozhlasu. Rozvádzače NN umiestnené na stožiarových trafostaniciach vyhovujú požiadavkám pre zásobovanie elektrickou energiou.

#### Ochranné pásma

- ochranné pásmo vonkajšieho nadzemného elektrického vedenia v zmysle zákona č. 656/2004 Z. z., § 36 vymedzené zvislými rovinami po oboch stranách vedenia vo vodorovnej vzdialenosti meranej kolmo na vedenie od krajného vodiča pri napätí:
  - od 1 kV do 35 kV vrátane: 1. pre vodiče bez izolácie 10 m, v súvislých lesných priesekoch 7 m,
  - pre vodiče so základnou izoláciou 4 m, v súvislých lesných priesekoch 2 m, 3. pre zavesené káblové vedenie 1 m
  - od 35 kV do 110 kV vrátane 15 m
  - od 220 kV do 400 kV vrátane 25 m
- v ochrannom pásme vonkajšieho nadzemného elektrického vedenia a pod elektrickým vedením je zakázané:
  - zriaďovať stavby, konštrukcie a skládky
  - vysádzať a pestovať trvalé porasty s výškou presahujúcou 3 m vo vzdialenosti 2 m od krajného vodiča vzdušného vedenia s jednoduchou izoláciou
  - uskládňovať ľahko horľavé alebo výbušné látky
  - vykonávať činnosti ohrozujúce bezpečnosť osôb a majetku
  - vykonávať činnosti ohrozujúce elektrické vedenie a bezpečnosť a spoľahlivosť prevádzky sústav
  - vysádzať a pestovať trvalé porasty s výškou presahujúcou 3 m vo vzdialenosti presahujúcej 5 m od krajného vodiča vzdušného vedenia možno len vtedy, ak je zabezpečené, že tieto porasty pri páde nemôžu poškodiť vodiče vzdušného vedenia
- vlastníck pozemku je povinný umožniť prevádzkovateľovi vonkajšieho nadzemného elektrického vedenia prístup a prístup k vedeniu a na tento účel umožniť prevádzkovateľovi udržiavať voľný pruh pozemkov (bezlešie) v šírke 4 m po oboch stranách vonkajšieho nadzemného elektrického vedenia (táto vzdialenosť sa vymedzuje od dotyku kolmice spustenej z vonkajšej strany nadzemného elektrického vedenia na vodorovnú rovinu ukotvenia podporného bodu)
- ochranné pásmo zaveseného káblového vedenia v zmysle zákona č. 656/2004 Z. z., § 36 vymedzené zvislými rovinami po oboch stranách vedenia vo vodorovnej vzdialenosti meranej kolmo na vedenie od krajného vodiča pri napätí od 35 kV do 110 kV vrátane je 2 m
- ochranné pásmo vonkajšieho podzemného elektrického vedenia v zmysle zákona č. 656/2004 Z. z., § 36 vymedzené zvislými rovinami po oboch stranách krajných káblov vedenia vo vodorovnej vzdialenosti meranej kolmo na toto vedenie od krajného kábla:
  - 1 m pri napätí do 110 kV vrátane vedenia riadiacej regulačnej a zabezpečovacej techniky
  - 3 m pri napätí nad 110 kV
- v ochrannom pásme vonkajšieho podzemného elektrického vedenia a nad týmto vedením je zakázané:
  - zriaďovať stavby, konštrukcie, skládky, vysádzať trvalé porasty a používať osobitne ťažné mechanizmy
  - vykonávať bez predchádzajúceho súhlasu prevádzkovateľa elektrického vedenia zemné práce a iné činnosti, ktoré by mohli ohroziť elektrické vedenie, spoľahlivosť a bezpečnosť prevádzky, prípadne sťažovať prístup k elektrickému vedeniu
- ochranné pásmo elektrickej stanice vonkajšieho vyhotovenia v zmysle zákona č. 656/2004 Z. z., § 36:
  - s napätím 110 kV a viac je vymedzené zvislými rovinami, ktoré sú vedené vo vodorovnej vzdialenosti 30 m kolmo na oploštenie alebo na hranicu objektu elektrickej stanice
  - s napätím do 110 kV je vymedzené zvislými rovinami, ktoré sú vedené vo vodorovnej vzdialenosti 10 m kolmo na oploštenie alebo na hranicu objektu elektrickej stanice



- s vnútorným vyhotovením je vymedzené oplotením alebo obostavanou hranicou objektu elektrickej stanice, pričom musí byť zabezpečený prístup do elektrickej stanice na výmenu technologických zariadení
- v ochrannom pásme elektrickej stanice je zakázané vykonávať činnosti, pri ktorých je ohrozená bezpečnosť osôb, majetku a spoľahlivosť a bezpečnosť prevádzky elektrickej stanice (ÚPD M.,2008).

#### Zásobovanie plynom

Obec je plynofikovaná. Hlavným distribučným plynovodom je VTL plynovod s maximálnym prevádzkovým tlakom 25 bar. DN 200, PN 25 Bánovce nad Bebravou - Chynorany - Topoľčany, prostredníctvom VTL prípojky DN 100, PN 25 vyvedenej z VTL odbočky DN 200, PN 25. Pre zásobovanie obce je vybudovaná VTL/STL regulačná stanica plynu. Miestna sieť je v stredotlakovom prevedení. Pre rodinné domy a nízkopodlažné objekty bez centrálnej dodávky tepla a teplej vody je komplexné používanie plynu pre potreby vykurovania, ohrevu teplej vody a varenia. Plynové vykurovanie má obvyklú formu ústredného vykurovania, len výnimočne sa realizuje samostatnými plynovými pecami. V objektoch občianskej vybavenosti a drobného priemyslu sa zemný plyn používa na vykurovanie, ohrev teplej vody a technologické potreby.

#### Ochranné pásma

- ochranné pásmo plynovodu v zmysle zákona č. 656/2004 Z. z., § 56 vymedzené vodorovnou vzdialenosťou od osi priameho plynovodu alebo od pôdorysu technologickej časti plynárenského zariadenia merané kolmo na os plynovodu alebo na hranu pôdorysu technologickej časti plynárenského zariadenia:
- 4 m pre plynovod s menovitou svetlosťou do 200 mm
- 8 m pre plynovod s menovitou svetlosťou od 201 mm do 500 mm
- 1 m pre plynovod, ktorým sa rozvádza plyn na zastavanom území obce s prevádzkovaným tlakom nižším ako 0,4 MPa
- 8 m pre technologicke objekty
- bezpečnostné pásmo plynovodu v zmysle zákona č. 656/2004 Z. z., § 57 vymedzené vodorovnou vzdialenosťou od osi priameho plynovodu alebo od pôdorysu technologickej časti plynárenského zariadenia merané kolmo na os plynovodu alebo na hranu pôdorysu technologickej časti plynárenského zariadenia:
- 10 m pri plynovodoch s tlakom nižším ako 0,4 MPa prevádzkovaných na voľnom priestranstve a na nezastavanom území
- 20 m pri plynovodoch s tlakom od 0,4 MPa do 4 MPa a s menovitou svetlosťou do 350 mm
- 50 m pri regulačných stanicách, filtračných stanicách, armatúrnych uzloch určí v súlade s technickými požiadavkami prevádzkovateľa distribučnej siete pri plynovodoch
- s tlakom nižším ako 0,4 MPa, ak sa nimi rozvádza plyn v súvislej zástavbe (ÚPD M.,2008).

#### Zásobovanie teplom

V riešenom území je vzhľadom na prevažný spôsob využívania územia (bývanie) logicky predurčený aj spôsob zásobovania teplom. Územie je z pohľadu zásobovania teplom riešené kombinovaným spôsobom. Hlavný spôsob zásobovania sú lokálne zdroje tepla na pevné palivo - prevažne na atmosférické spaľovanie drevnej hmoty a zemný plyn. Tretie najčastejšie využitie zdroja tepla je elektrické vykurovanie (priamoohrevné, akumulčné). Ďalšími zdrojmi energie sú v zanedbateľnej miere slnečné kolektory (najmä podpora prípravy TÚV), propán (najmä technologicke účely - varenie). Väčšina objektov má inštalovaný kombinovaný spôsob vykurovania, najčastejšie v kombinácii zdroja tepla kotol na drevo / plynové vykurovanie. Uvedené kombinácie sú riešené pre vykurovanie aj pre ohrev TÚV.

Najviac bytov v obci Veľké Chlievany je v súčasnosti vykurovaných prostredníctvom ústredného lokálneho kúrenia. Iný typ vykurovanie využívalo cca. 27 bytov.

Obývané byty podľa typu kúrenia				
ústredné diaľkové	ústredné lokálne	iný	bez kúrenia	
5	98	27		1

Zdroj: Štatistický úrad SR, SOBD 2011

V súvislosti s využívaným zdrojom energie je najväčší počet bytov zastúpených plynom – 111 bytov. Elektrickú energiu na vykurovanie využívali 2 byty. Pevné palivo využívalo 18 domácností.

Obývané byty podľa zdrojov energie					
plyn	elektrina	kvapalné palivo	pevné palivo	iný	žiadny
111	2	0	18	0	1

Zdroj: Štatistický úrad SR, SOBD 2011

#### Miestny rozhlas



Rozhlasová ústredňa je umiestnená v budove obecného úradu. Od budovy OU je rozvod vedený na kovových stĺpoch, na ktorých sú upevnené reproduktory. Vedenie miestneho rozhlasu je vedené pozdĺž miestnych komunikácií, väčšinou súběžne s telefónnym vedením a vedením Rekonštrukcia miestneho rozhlasu bola uskutočnená v roku 2012 - kombinácia drôtových s bezdrôtovými s AMO systémom s dotáciou ministerstva vnútra.

#### Televízia

Po prijímaní televízneho signálu Slovenskej televízie zabezpečovaný televíznym prekrývačom DVB. V obci je dostupný signál nasledujúcich staníc: RTVS1,2, Markíza, Joj, Joj Plus, Waw, DajTo, TA3. Signál ku koncesionárom sa dostáva na kvalitnej digitálnej úrovni. Kvalitný príjem signálu je možný zariadením káblovej televízie s prijímacím zariadením, ktorú nemá obec vybudovanú.

#### Telekomunikácie

Po telekomunikačnej stránke prislúcha obec do primárnej oblasti Bánovce nad Bebravou s digitálnou telefónnou ústredňou HOST Bánovce nad Bebravou. Z kábla prístupovej siete OOK sú prevedené účastnícke rozvody miestnej telefónnej siete (MTS). Telefónne rozvody (MTS) sú papršlekovite rozvetvené do riešeného územia obce a to vzdušnými rozvodmi metalickými káblami na drevených podperných bodoch do jednotlivých účastníckych rozvádzačov (UR). Časť miestnej telefónnej siete je zakáblovaná metalickými káblami vedenými popri hlavných prístupových komunikáciách. Rozvoj mobilnej telekomunikačnej siete zabezpečujú v súčasnosti viacerí operátori ale hlavne Orange Slovensko, a.s. Bratislava, O2 Telefonica a spoločnosť T - mobile. Pokrytie týchto operátorov v obci je pri Orange 90 % a v prípade T – mobile a O2 cca. na 80 %. Tieto spoločnosti majú po území Slovenska rozmiestnené svoje základňové, prenosové a centrálné stanice podľa vlastných navrhnutých koncepcií rozvoja týchto spoločností, za pomoci ktorých zabezpečujú pre svojich užívateľov pokrytie signálom GSM v pásme 900 a 1800 MHz. Okrem GSM signálu je pre obyvateľov obce dostupný aj iný dátový prenos napr. vysokorychlostný, ktorý zabezpečuje vysokorychlostné dátové prenosy.

#### Ochranné pásmo

ochranné pásmo telekomunikačných vedení, zariadení a objektov verejnej telekomunikačnej siete v zmysle Zákona o elektronických komunikáciách č. 610/2003 Z. z. v znení neskorších predpisov (UPD M.,2008).

#### Verejné osvetlenie

Osvetlenie ciest, komunikácií a verejných priestranstiev je vybudované výbojkovými svietidlami, ktoré sú pomocou výložníkov uchytané na podperných bodoch vzdušnej sekundárnej siete NN. Rozvod medzi svietidlami je vodičom AlFe, ktorý slúži ako fáza VO vzdušnej sekundárnej siete NN. Ovládanie VO je centrálné prostredníctvom impulzných káblov z RVO pri transformátorových staniciach

#### Ochrana pred povodňami a správa povodí

Pre zabezpečenie tejto požiadavky je nevyhnutné dodržať nasledovné zásady: pôdny kryt chrániť pred vodnou eróziou uplatnením protieróznych pôdoochranných a lesotechnických opatrení, zabezpečiť realizáciu povrchových protieróznych priekop zachytávajúcich prívalové vody, zabezpečiť koryto vodného toku proti zosunom pôdy, zvýšiť úroveň starostlivosti o odvádzanie dažďových vôd z územia obce. Protipovodňová úprava vodného toku Inovce vodohospodárskym podnikom bola dokončená v r. 2014.

#### Ochranné pásmo

- obojstranné ochranné pásmo pobrežných pozemkov v zmysle ustanovení §49 zákona č. 364/2004 o vodách: **10 m** od vzdušnej päty, respektíve brehovej čiar miestnych tokov z dôvodov vykonávania činnosti správcu toku. Do tohto územia nie je možné umiestňovať technickú infraštruktúru, žiadne pevné stavby ani súvislú vzrastlú zeleň. Toto územie nie je možné poľnohospodársky obhospodarovať. Musí byť zachovaný prístup mechanizácie správcu vodného toku a povodia k pobrežným pozemkom z dôvodu údržby a kontroly. Všetky prípadné križovania inžinierskych sietí s vodným tokom musia byť riešené podľa STN 73 6822 – Križovanie a súběhy vedení s vodnými tokmi a akékoľvek stavebné aktivity v ochrannom pásme tokov musia byť prerokované so správcou toku a povodia.

Pri návrhu investícií je potrebné rešpektovať ustanovenia § 49 zákona č. 364/2004 Z. z. vodách a vyhlášky č. 211/2005 Z. z. Všetky prípadné križovania inžinierskych sietí s vodnými tokmi musia byť riešené podľa STN 73 6822 „Križovania a súběhy vedení s vodnými tokmi“. (UPD M.,2008).

#### Civilná ochrana obyvateľstva

V obci v súvislosti s civilnou ochranou je vybudovaný bezdrôtový rozhlas s varovným AMO systémom – napojeným na ministerstvo vnútra. Ukrytie obyvateľov je riešené formou jednoduchých úkrytov



budovaných svojpomocne. Väčšia časť objektov v obci je podpivničená, pivničné priestory slúžia pre úkrytie obyvateľstva. V rámci navrhovaných rozvojových plôch určených pre obytnú výstavbu sa ukrytie obyvateľstva bude riešiť v pivničných priestoroch obytných objektov, príp. zariadení občianskej vybavenosti.

#### Požiarna ochrana

Obec od roku 2005 má fungujúci dobrovoľný hasičský zbor, ktorý zasahuje v prípade krízových situácií - hlavne povodniach, nielen v obci, ale aj v celom okrese. V prípade požiaru slúži aj zásahová jednotka z Bánovca n. B. Navrhovaná sieť zberných a obslužných komunikácií v zastavanom území mesta umožní optimálny prístup požiarnej techniky do všetkých jej častí a k jednotlivým objektom. Zásobovanie požiarou vodou v nových lokalitách bude riešené z verejnej vodovodnej siete z požiarnych hydrantov. V obci je vybudovaná požiarna zbrojnica. V roku 2015 Obci Veľké Chlievany pre DHZO Veľké Chlievany bolo zapožičané nové špeciálne hasičské IVECO.

#### Odvádzanie dažďových vôd

V obci je vybudovaná samostatná dažďová kanalizácia. Okrem toho má obec vybudované ochranné technické zariadenie pre odvádzanie dažďových povrchových vôd - otvorené rigoly pozdĺž miestnych komunikácií a jeden odvodňovací kanál prechádzajúci stredom obce. Dažďové vody stekajúce z vyššie položených terénov širšieho okolia obce, i v samotnej obci sú zachytávané systémom tejto kanalizácie a odvodňovací rigoly a následne odvádzané do recipientu koryta vodného toku Inovec.

#### Cintoríny

Pochovávanie na území obce Veľké Chlievany sa realizuje len na cintoríne. V obci sa územie akceptuje ako jeden pochovávaci obvod. Nachádza sa tu 1 cintorín, ktorého Obec Veľké Chlievany je prevádzkovateľom v zmysle zákona 131/2010. V areáli sa nachádza aj dom smútku, ktorého vlastníkom je obec. Do priestorov cintorína sú umiestnené kontajnery menšieho typu na separovanie cintorínskeho odpadu. V cintoríne sa odporúča realizovať výsadba estetickéj parkovej zelene a rekonštrukcia a dostavba chodníkov. Obec neplánuje rozšírenie plochy cintorína.

#### 2.4. DOPRAVA

Modernizáciou a rozvojom dopravnej infraštruktúry v obci a jej okolí dochádza k vytváraniu vhodných podmienok na kvalitný život jej obyvateľov. Rovnako vzrastajú možnosti na priliv investícií, ktoré si nevyhnutne vyžadujú kvalitnú cestnú sieť. Z hľadiska environmentálneho dochádza prvotne k negatívnym účinkom (napr. záber pôdy), druhotne však, po jej uvedení do prevádzky, prispieva k zníženiu negatívnych vplyvov dopravy na životné prostredie. Kvalitnejšie technické parametre ciest prispievajú k plynulosti dopravy, tie isté úseky sú prekonávané za kratší čas, čím sa skracuje jazdná doba.

Cestný a železničný dopravný systém sprostredkúva dopravné vzťahy, ktoré svojou úrovňou a dopravným významom presahujú sídelnú úroveň. Priemet týchto dopravných vzťahov do územia možno hodnotiť z pohľadu väzieb širšieho územia k sídlu.

#### Štátne komunikácie, miestne komunikácie a komunikácie obslužné tr. C2, C3, D1, R2

Doprava ako súčasť infraštruktúry vytvára nevyhnutné podmienky pre riadne a efektívne fungovanie ekonomiky obce, regiónu a celej spoločnosti. Pre uspokojovanie prepravných potrieb na požadovanej úrovni kvality je potrebné vytvoriť zodpovedajúci dopravný systém. Realizácia prepravy prispieva k splneniu pôvodného zámeru, avšak zabezpečením podmienok k jej uskutočneniu a jej samotnou realizáciou dochádza k zásahu do životného prostredia. Základné problémové okruhy vzťahu dopravy a životného prostredia možno rozdeliť na:

##### Širšie vzťahy

V Trenčianskom kraji je zastúpená cestná, železničná a vodná doprava. Dôležitým bude plánované prepojenie medzinárodného významu vo východno – západnom smere Česká republika – Trenčín – Prievidza – Zvolen/Banská Bystrica, ako aj prepojenie v smere Zlín (Česká republika) – Púchov. Dopravná poloha krajského mesta Trenčín je významne exponovaná predovšetkým z hľadiska domácej dopravy. Na území kraja je takmer 1 900 kilometrov ciest, z nich 181 km sa nachádza v



okrese Bánovce n/B. Hustota cestnej siete kraja predstavuje 3,1 km/1000 obyvateľov, na okresnej úrovni (BN) je to 4 km/1000 obyvateľov. Krajom prechádzajú dôležité cestné ťahy z Bratislavy cez Trnavu do Žiliny. Územím kraja prechádza diaľnica v celkovej dĺžke 77,9 km, D1 v smere Bratislava – Žilina. Na území okresu Bánovce n/B sa nenachádza diaľnica a cestnú sieť tvoria prevažne cesty III. triedy (až 85% ciest). Región nemá hustú cestnú a železničnú sieť. Obec Veľké Chlievany je napojená na cestnú sieť štátnymi cestami tretej triedy III/1770 a III/1827, ktoré zabezpečujú napojenie obce na cestu I/50 (E/572) (PHSR 2009-2013, 2009, s.41).

#### *Štátne cesty*

Štátne cesty III/1770 a III/1827 prechádzajú obcou v celkovej dĺžke 2 km, na ktoré sa napájajú takmer všetky miestne komunikácie. Uvedené cesty tretej triedy nie sú vo vyhovujúcom technickom stave, 1,5 km cesty si vyžaduje rekonštrukciu. Nakoľko sú v správe VÚC Trenčín, rekonštrukciu musí zabezpečiť VÚC (PHSR 2009-2013, 2009, s.41). V roku 2012 VÚC Trenčín zrekonštruoval 700 m miestnej komunikácie križovatka námestie Veľké Chlievany – RKC kostol sv. Kataríny Alexandrijskej smerom na Otrhánky. Zostáva ešte úsek 350 m križovatka námestie smer Biskupice a križovatka námestie smer Dvorec 350 m.

#### *Miestne komunikácie*

Dopravnú kostru obce dopĺňajú miestne a účelové komunikácie v celkovej dĺžke 1,6 km, ktoré sú prevažne vo vyhovujúcom stave. Niektoré úseky (v celkovej dĺžke 0,5 km) si však vyžadujú rekonštrukciu (PHSR 2009-2013, 2009, s.41).

#### *Účelové komunikácie*

Sieť štátnych ciest a miestnych komunikácií je doplnená účelovými komunikáciami (povrch je len z časti spevnený), ktoré sú vybudované ako pokračovanie miestnych komunikácií mimo zastavané územia a sprístupňujú jednotlivé časti chotára (PHSR 2009-2013, 2009, s.41).

#### **Statická doprava**

V obci sú vybudované parkovacie plochy v celkovej rozlohe 753 m<sup>2</sup> v blízkosti niektorej základnej občianskej vybavenosti (pred kostolom a pod). Ich technický stav je vyhovujúci. Pre zariadenia občianskej vybavenosti a služieb, ako aj pre bežné potreby odstavenia motorových vozidiel, slúžia aj plochy vedľa miestnych komunikácií alebo priamo krajnice vozoviek. Tieto však iba sporadicky vyplňujú chýbajúci priestor pre dané účely a nemožno ich zaradiť medzi odstavné a parkovacie plochy. Pre potreby IBV je garážovanie a odstavenie vozidiel vyriešené v rámci objektov rodinných domov alebo samostatnými garážami resp. odstavnými spevnenými plochami na vlastných pozemkoch (PHSR 2009-2013, 2009, s.41-42).

#### **Cestná hromadná doprava**

Cestná hromadná doprava má v obci najväčší podiel na preprave cestujúcich. Obec má dobré zabezpečenie prímestskou autobusovou dopravou. Napojenie na diaľkovú hromadnú dopravu je zabezpečené väčšinou v meste Bánovce n/B. V obci sa nachádzajú 2 autobusové zastávky, ich stav je vyhovujúci.

#### **Železničná doprava**

Železničné spojenie obec nemá. Najbližšia železničná stanica sa nachádza v okresnom meste Bánovce nad Bebravou.

#### **Letecká doprava.**

Najbližšie letisko sa nachádza v meste Bratislava. Letisko v súčasnosti využívajú rôzni záujemcovia zo Slovenska, ako i zo zahraničia. Využitie je rôznorodé, na turistické, výcvikové alebo podnikateľské účely, ale aj pre potreby rýchlej zdravotníckej pomoci. Najbližšie letiská s verejnou dopravou, u ktorých sa výhľadovo uvažuje s možnosťou verejnej leteckej dopravy sú v priestore Žilina – Hričov, Trenčín a Sliač. Tieto letiská sú uvažované ako regionálne letiská s možnosťou medzinárodnej dopravy. Dostupnosť letiska v Hričove je cca 90,5 km, dostupnosť letiska v Trenčíne je asi 34,7 km. Dostupnosť medzinárodného letiska v Bratislave Ivanke je asi 131,7 km. Pri využití diaľnice je časová dostupnosť tohto letiska asi 1 hodinu a 40 minút. V zámeroch rozvoja sa nepredpokladá s budovaním nových letísk a dostupnosť leteckej dopravy z riešeného priestoru sa tým nemení.



#### Nemotoristická doprava

Sieť nemotoristických komunikácií tvorí sieť chodníkov pozdĺž hlavnej dopravnej trasy v obci v celkovej dĺžke 3,3 km. Ich povrch je zväčša nevyhovujúci. V blízkej budúcnosti je potrebné dobudovať sieť chodníkov. Najviac frekventovanými miestami sú okolie obecného úradu, Parku Juraja Palkoviča, kultúrneho domu, kostola a cintorína, v miestach maloobchodného predaja a zastávok hromadnej automobilovej dopravy, ktoré je potrebné v rámci rozptylových plôch a bezbariérových trás doplniť a patrične upraviť. Vo všetkých rozvojových lokalitách je potrebné vybudovať nové chodníky v súlade s STN. Všetky chodníky a spevnené plochy vrátane ich križovania s trasami motorovej aj nemotorovej dopravy musia byť riešené tak, aby zabezpečovali bezpečný pohyb pre osoby so zníženou schopnosťou pohybu a orientácie. V zastavanom území tak ako to dovoľujú šírkové pomery v území, sú navrhované jednosmerné cestičky pre cyklistov pozdĺž existujúcich miestnych komunikácií smerujúcich zo stredu obce – obecný úrad, pokračujúc južným smerom k cieľom v prírode, za obcou.

#### Cyklistická doprava.

V obci nie sú vybudované samostatné cyklistické ani cykloturistické trasy. Cyklistické trasy je potrebné vybudovať v obci v súbehu s chodníkmi, pokiaľ to priestorové podmienky umožnia vrátane prepojenia s obcou Veľké Chľavy. Ďalej môžu pokračovať trasy do k.ú. B.n.Bebravou.

#### 2.5. ŽIVOTNÉ PROSTREDIE

Katastrálne územie obce Veľké Chľavy tvorí z hľadiska prírodných hodnôt a ekologickej stability krajiny tri zhruba homogénne pásma. Prvým je kompaktné pásmo lesov na ktoré nadväzuje pásmo ornej pôdy a obytnej zóny obce, inak obklopuje obec poľnohospodárska krajina. Obec v hierarchii predstavuje najnižšiu, ale základný prvok ochrany prírody. Potreba naplňať environmentálne ciele vyplýva aj zo samotnej alokácie obce. Zákon NR SR č. 543/2002 Z.z. o ochrane prírody a krajiny v znení n. predpisov legislatívnou formou zabezpečuje zachovanie rozmanitosti podmienok a foriem života na zemi, vytvorenie podmienok na trvalé udržanie, obnovovanie a racionálne využívanie prírodných zdrojov, zachranu prírodného dedičstva, charakteristického vzhľadu krajiny a udržanie ekologickej stability. Vymedzuje územnú a druhovú ochranu a ochranu drevín.

#### Ochrana prírody a krajiny

Do katastrálneho územia nezasahuje lokalita NATURA 2000 ani žiadne iné chránené územie.

#### Starostlivosť o územie

Územným plánovaním sa sústavne a komplexne rieši priestorové usporiadanie a funkčné využívanie územia, určujú sa zásady, navrhuje sa vecná a časová koordinácia činností ovplyvňujúcich životné prostredie, ekologickú stabilitu, kultúrno – historické hodnoty územia, územný rozvoj a tvorbu krajiny v súlade s princípmi trvalo udržateľného rozvoja. Územné plánovanie je v súčasnosti upravené zákonom č. 50/1976 Zb. o územnom plánovaní a stavebnom poriadku v znení neskorších predpisov. Územno - plánovacia dokumentácia je základným nástrojom územného rozvoja a starostlivosti o životné prostredie v obci. Základným nástrojom územného plánovania je územný plán obce. Územný plán obce je výsledok formálneho plánovania a je územnoplánovacím dokumentom v zmysle zákona č.50/1976 Zb. (zákon o územnom plánovaní a stavebnom poriadku v znení neskorších predpisov) a v zmysle vyhlášky č.84/1976 Zb. (o územnoplánovacích podkladoch a územnoplánovacej dokumentácii) v znení neskorších predpisov. Obec nemá v súčasnosti spracovaný územný plán. V súčasnosti bolo schválené zadanie územného plánu. Obec pristúpila k obstaraniu územného plánu z dôvodu zosúladenia zámerov pre rozvoj obce, riešenie verejnoprospešných stavieb a umiestnenia plôch pre novú výstavbu. Pre potreby ďalšieho rozvoja obce je potrebné stanoviť reguláciu územia tak, aby rešpektovala nové skutočnosti a zahŕňala priestorový priemet strategických zámerov a zámerov potrebných pre ďalší rozvoj obce.

#### Ochrana ovzdušia

Na ochranu ovzdušia v obci pred potenciálnymi a reálnymi zdrojmi znečistenia slúži zákon č. 478/2002 Z. z. o ochrane ovzdušia v znení neskorších predpisov (platný v roku 2009, od 1.6.2010 účinný zákon č. 137/2010 Z.z. o ovzduší). Upravuje práva a povinnosti právnických a fyzických osôb pri ochrane ovzdušia pred vnášaním znečisťujúcich látok ľudskou činnosťou a spôsobom obmedzenia následkov znečisťovania. V zákone sú definované znečisťujúce látky, zdroje znečisťovania, povinnosti právnických a fyzických osôb ako aj prevádzkovateľov zdrojov znečistenia ovzdušia, poplatky a pokuty





za znečisťovanie ovzdušia. Definované sú veľké zdroje znečistenia ovzdušia ako technologické celky so súhrnným tepelným výkonom 50 MW alebo vyšším. V samotnom sídle sa výroba výrazne znečisťujúca ovzdušie nenachádza. Najviac znečisťujúcich zdrojov sa nachádza v okresnom meste B. n. Bebravou, ale aj v meste Partizánske, Topoľčany, Prievidza.

Zdrojmi znečisťovania ovzdušia v riešenom území v súčasnosti sú:

- automobilová doprava na ceste III. triedy, ako aj na miestnych komunikáciách,
- výroba tepla v domácnostiach a vo výrobných a obslužných prevádzkach,
- výrobné prevádzky v meste B. n. Bebravou, ale aj v meste Partizánske, Topoľčany, Prievidza.

Produkcia v t na km <sup>2</sup> podľa územie, chemická zlúčenina a rok	2003	2004	2005	2006	2007	2008	2009	2010	2011	2012	2013
Okres B. n. Bebravou	0,37	0,43	0,55	0,50	0,50	0,51	0,50	0,48	0,52	0,52	0,63
Tuhé emisie	0,37	0,43	0,55	0,50	0,50	0,51	0,50	0,48	0,52	0,52	0,63
Oxid siričitý	0,13	0,10	0,10	0,10	0,07	0,07	0,08	0,07	0,07	0,06	0,05
Oxid dusíka	0,18	0,19	0,20	0,18	0,18	0,18	0,17	0,17	0,17	0,17	0,18
Oxid uhoľnatý	0,80	0,81	0,83	0,79	0,71	0,70	0,67	0,66	0,69	0,70	0,79
<i>Tuhé emisie SR</i>	<i>0,85</i>	<i>0,85</i>	<i>1,02</i>	<i>0,88</i>	<i>0,71</i>	<i>0,70</i>	<i>0,69</i>	<i>0,67</i>	<i>0,71</i>	<i>0,72</i>	<i>0,73</i>
<i>Oxid siričitý SR</i>	<i>2,15</i>	<i>1,96</i>	<i>1,81</i>	<i>1,78</i>	<i>1,43</i>	<i>1,41</i>	<i>1,30</i>	<i>1,41</i>	<i>1,39</i>	<i>1,19</i>	<i>1,00</i>
<i>Oxid dusíka SR</i>	<i>1,19</i>	<i>1,16</i>	<i>1,14</i>	<i>1,06</i>	<i>0,96</i>	<i>0,94</i>	<i>0,87</i>	<i>0,88</i>	<i>0,88</i>	<i>0,81</i>	<i>0,80</i>
<i>Oxid uhoľnatý SR</i>	<i>3,76</i>	<i>3,87</i>	<i>3,70</i>	<i>3,94</i>	<i>3,74</i>	<i>3,64</i>	<i>3,00</i>	<i>3,37</i>	<i>3,65</i>	<i>3,56</i>	<i>3,42</i>

Zdroj: <http://px-web.statistics.sk/PXWebSlovak/>

Oproti ostatným regiónom Slovenska je okres B. n. Bebravou jeden z menej znečistených regiónov. Vo väčšine prípadov sa produkcia znečisťujúcich látok v okrese pohybuje pod úrovňou SR. Najmenej znečisťujúcich látok bolo produkováných v prípade oxidu siričitého, oxidu uhoľnatého a oxidov dusíka. Ako prezentuje nasledujúca tabuľka, k nárastu dochádza v prípade produkcie tuhých emisií a oxidov dusíka, ktoré sú pravdepodobne produkované ako externé vplyvy priemyselnej výroby, dopravy a zásobovania teplom v zimnom období (prechod na pevné palivá v dôsledku vysokých cien elektrickej energie) a v dôsledku poľnohospodárskej výroby.

#### Hlukové pomery z dopravy

V zmysle Nariadenia vlády SR č. 40/2002 Z. z. o ochrane zdravia pred hlukom a vibráciami najvyššie prípustné hodnoty hluku z dopravy vo vonkajších priestoroch v obytnom území ciest I. a II. triedy, zberných mestských komunikácií a hlavných železničných ťahov sú povolené pre deň LA<sub>eq,p</sub> = 60 dB a v noci LA<sub>eq,p</sub> = 50 dB. Hlavná dopravná záťaž v katastrálnom území je na ceste III. triedy 1770 a 1827, ktorá prechádza cez obec. Hluk z automobilovej dopravy nepresahuje v obytnej zástavbe obce Veľké Chlievany povolených 50 dB(A). Hluk z automobilovej dopravy môže byť z R2 Ruskovce – Pravotice, čo sa zisť až pri plnej zabeznenej prevádzke, v tom prípade bude nevyhnutné vybudovať protihlukovú stenu prípadne zelenú zónu.

#### Odpadové hospodárstvo

Základným právnym predpisom pri predchádzaní vzniku odpadov a pri nakladaní s odpadmi je zákon NR SR č. 79/2016 Z. z. o odpadoch a o zmene a doplnení niektorých zákonov, ktorý nadobudol účinnosť 1. januára 2016. Jedným zo základných nástrojov stratégie hospodárenia s odpadmi je vypracovanie „Programov odpadového hospodárstva“. Program odpadového hospodárstva Slovenskej republiky vypracováva Ministerstvo životného prostredia a následne samosprávny kraj, obec a pôvodca odpadu. Obsah Programu odpadového hospodárstva obce na roky 2011 - 2015 je zostavený podľa požiadaviek § 2 až § 5 vyhlášky MŽP SR č. 310/2013 Z.z., ktorou sa vykonávajú niektoré ustanovenia zákona o odpadoch a zároveň zohľadňuje POH SR a POH Trenčianskeho kraja. Ciele a opatrenia POH SR a POH Trenčianskeho kraja 2011 - 2015, ktoré sa budú realizovať obcou, právnickými a fyzickými osobami sú preto rozpracované v záväznej časti POH obce Veľké Chlievany na roky 2011 – 2015. Odpadové hospodárstvo zahŕňa všetky činnosti zamerané na predchádzanie a obmedzovanie vzniku odpadov, znižovanie ich nebezpečnosti pre životné prostredie, ako aj na nakladanie s odpadmi v súlade s platnými zákonmi. Nakladanie s odpadmi je definované ako zber odpadov, preprava odpadov, zhodnocovanie odpadov a zneškodňovanie odpadov vrátane starostlivosti o miesto zneškodňovania. Obec má vypracované Všeobecne záväzné nariadenie o nakladaní s odpadmi v súlade so zákonom o odpadoch.

Štatistické ukazovatele v oblasti nakladania s komunálnym odpadom prezentuje nasledujúca tabuľka.



Relatívne ukazovatele z oblasti nakladania s komunálnym odpadom v regióne												
	2003	2004	2005	2006	2007	2008	2009	2010	2011	2012	2013	
Mn. komun. odpadu (kg/obyv.)	269,88	268,72	275,32	293,94	313,76	330,77	328,19	334,76	334,36	328,16	337,55	
Mn. zhodn. kom. odp. (kg/obyv.)	24,08	18,73	12,06	17,61	26,69	23,67	35,00	43,10	43,47	53,78	72,44	
Mn. znešk. kom. odp. (kg/obyv.)	245,81	249,99	254,35	262,80	273,75	292,88	284,82	289,34	286,93	274,36	264,71	
% zhodn. kom. odpadu	8,92	6,97	4,38	5,99	8,51	7,16	10,66	12,87	13,00	16,39	21,46	
% zhodn. kom. odp. komp. (%)	38,23	55,72	27,50	14,57	33,92	28,72	30,76	31,32	38,79	37,51	16,03	
% zh. kom. odp. ako druhot. s.	50,73	34,82	27,87	52,82	55,32	58,47	59,86	39,04	35,46	54,74	59,33	
Zdroj: <a href="http://px-web.statistics.sk/PXWebSlovak/">http://px-web.statistics.sk/PXWebSlovak/</a>												

Separovaný zber využiteľných zložiek komunálneho odpadu je v súčasnosti organizovaný v rôznych formách, separované zložky budú využité ako druhotné suroviny. Likvidáciu komunálneho odpadu sa odporúča riešiť v súlade so širšími vzťahmi v kraji v návaznosti na zákon o odpadoch. V súčasnosti sa v riešení území nenachádzajú rozsahom väčšie divoké skládky, je však nutné jednoduchou formou upozorňovať obyvateľov obce na likvidáciu odpadu formou jeho triedenia. V prípade separácie rozšíri aktivity o viaceré komodity.

#### Vibrácie

Z hľadiska trvalých zdrojov vibrácií, ktoré sa vyskytujú v záujmovom území rozlišujeme vibrácie z cestnej dopravy. Na území obce je hlavným zdrojom vibrácií automobilová premávka na ceste III. 1770/1827/1842. Z hľadiska intenzity dopravy v obci je táto environmentálna záťaž závislá najmä od intenzity a skladby dopravného prúdu. Potencionálnym zdrojom vibrácií pri realizácii rozvoja obce bude činnosť ťažkých stavebných mechanizmov, použitie stavebných technológií a preprava ťažkými nákladnými vozidlami. Výraznejší výskyt vibrácií počas výstavby navrhovaných stavebných objektov sa neočakáva. Vplyv vibrácií na okolie v období výstavby možno vzhľadom na použitie bežných stavebných technológií považovať za nevýznamný. Zdrojom vibrácií na nižšej úrovni produkcie budú novo navrhované miestne obslužné komunikácie, ktoré budú v prevažnej miere využívané osobnými motorovými vozidlami.

#### Pôda

Medzi hlavné negatívne faktory, ktoré ovplyvňujú pôdnu produkciu a jej environmentálne funkcie patria najmä zhutňovanie a acidifikácia pôd, neuvážené rekultivácie pôd, neúmerne meliorácie, nadmerná chemizácia, stále sa zvyšujúca erózia, zosuvy, divoké skládky a emisno – imisná kontaminácia pôd. V poľnohospodárstve je potrebné zabezpečiť skládky dusíkatých hnojív (močovka) i vápna (často používaných pri stavbe rôznych objektov) pred splachom do vodných tokov. Na poliach nehnojiť močkovkou v období pretrvávajúcich výdatných dažďov (náhle splavy dusičnanov zo svahov do tokov). V prípade chemického ničenia hlodavcov používať moderné, overené prostriedky, ktoré nie sú nebezpečné pre ryby a iné vodné živočíchy.

#### Kontaminácia pôd rizikovými látkami

Prejavuje sa narušením chemických vlastností pôdy a zvýšeným obsahom cudzorodých látok v pôde. Kontaminácia sa hodnotí na základe najvyšších prípustných (limitných hodnôt) koncentrácií rizikových látok v pôde. V okrese B. n. Bebravou, ktorý nepredstavuje územie so zväčšeným narušením prostredím neboli zistené prekročené limitné hodnoty parametrov arén. Zvýšená koncentrácia rizikových látok v pôde územia obce sa nepredpokladá. Avšak vplyvom vypúšťaných emisií sa narušuje prirodzená bonita pôdy. Vplyvom exhalátov, najmä SO<sub>2</sub> sa zvyšuje jej kyslosť, čo si vyžaduje zvýšené náklady na vápnenie. Okolie priemyselných oblastí vykazuje do hĺbky 1 m pôdy kyslú povahu. Exhaláty obsahujú aj mnoho iných toxických prvkov ako Pb, Cr, Zn, Mn, avšak najväčšie škody spôsobujú zlúčeniny As, ktoré v organizmoch vyvolávajú poruchy látkového metabolizmu a zmeny v nervovej sústave. Vplyvom emisií sa dostáva do pôdy. Akumulácia As v pôde závisí od fyzikálno-chemických vlastností pôdy, obsahu humusu, obsahu prípustných živín, pôdnej vlhkosti, pôdnej reakcie, klimatických a geomorfologických podmienok. Z ďalších rizikových prvkov môžu byť potenciálne zistené hodnoty Cd, Pb a Sr.

#### Chemická degradácia pôdy

Prejavuje sa narušením chemických vlastností pôdy, predovšetkým ide o zvýšený obsah cudzorodých látok v pôde spôsobujúcich jej kontamináciu. Intenzifikácia poľnohospodárskej výroby, najmä aplikácia chemických látok – pesticídov z priemyselných hnojív do pôdy negatívne pôsobia na povrchové a podzemné vody, ale aj na poľnohospodársku pôdu a následne cez potravinový reťazec na človeka. Časť látok prenášaná v podzemných vodách sa ukladá v pôdach najmä v zóne kapilárneho vzlihanja. Niektoré stopové prvky, ktoré majú zvýšené koncentrácie v pôdach sa takto koncentrujú a niektoré sú dôsledkom aplikácie priemyselných hnojív. Kontaminácia sa hodnotí na základe najvyšších prípustných koncentrácií rizikových látok v pôde. Zvýšená koncentrácia rizikových látok v pôde riešeného územia sa nepredpokladá.



## 2.6. OBYVATELSTVO

Nasledujúca časť prezentuje štruktúru obyvateľstva podľa jednotlivých charakteristík, ako vek, vierovyznanie, vzdelanosť, pohlavie, atď.. Nasledujúca tabuľka prezentuje počet obyvateľov bývajúcich v obci Veľké Chlievany k roku sčítania obyvateľov.

Bývajúce obyvateľstvo v obci Veľké Chlievany (rok 2011 – SODB 2011)					
	spolu	ženy	0-14	66+	15-65
obec Veľké Chlievany	483	252	79	55	349

Zdroj: Štatistický úrad SR, SODB 2011,

V roku 2011 žilo v obci celkovo 483 obyvateľov, pričom žien bolo 252. Najväčšiu skupinu tvorili obyvatelia od 15 do 65 rokov. Nasledujúca tabuľka prezentuje vývoj štruktúry obyvateľstva obce Veľké Chlievany podľa vierovyznania v roku 2011. Obec je podľa kritéria vierovyznania homogénna s 1 dominantným vierovyznaním. Najväčšia časť obyvateľov sa hlásila k rímskokatolíckemu vierovyznaniu (86,49 %). Menšia časť sa hlási k evanjelickému vierovyznaniu – 2,08 %. Bez vyznania bolo 5,61 % obyvateľov.

Bývajúce obyvateľstvo podľa náboženského vyznania			
Ukazovateľ	SODB 2011	%	
Rímskokatolícke	416	86,49	
Nezistené	28	5,82	
bez vyznania	27	5,61	
Evanjelické	10	2,08	
Náboženská spoločnosť Jehovovi svedkovia	1	0,21	
iné	1	0,21	

Z hľadiska národnostnej štruktúry sa väčšina obyvateľov hlási k slovenskej národnosti – 96,26 %. V obci žili po jednom obyvateľovi s nemeckou a českou národnosťou. Pri 3,74 % nebola zistená národnosť.

Bývajúce obyvateľstvo podľa národnosti			
Ukazovateľ	SODB 2011	%	
Slovenská	463	96,26	
nezistená	18	3,74	
Nemecká	1	0,21	
Česká	1	0,21	

Zdroj: www.statistics.sk

### Demografia

Pre demografický vývoj je vo všeobecnosti charakteristický znižujúci sa prirodzený prírastok obyvateľstva a starnutie populácie. V prípade obce Veľké Chlievany bol zaznamenaný nárast počtu obyvateľov.

Stav obyvateľstva ku koncu obdobia (k 31.12.)												
Obec V. Chlievany	2004	2005	2006	2007	2008	2009	2010	2011	2012	2013	2014	
k 1.1.	443	450	456	465	463	479	475	483	487	484	481	
k 30.6.	449	452	460	462	467	474	482	485	486	483	483	
k 31.12.	450	456	465	463	479	475	481	487	484	481	484	
muži	216	218	219	221	227	230	234	232	234	234	235	
ženy	233	234	241	241	240	244	248	254	252	249	248	
Index	-	1,013	1,020	0,996	1,035	0,992	1,013	1,012	0,994	0,994	1,006	
Priemer Ix											1,007	

Zdroj: 20.7.2014, <http://px-web.statistics.sk/PXWebSlovak/>

Počas sledovaného obdobia v priemere počet obyvateľov vzrástol o 7,55 %. Priemerný index dosiahol hodnotu 1,006, čo predstavuje priemerný ročný nárast o 0,6 %. K najvyššiemu nárastu došlo v roku 2016, kedy stúpol počet obyvateľov o 16 osôb. K rokom s najvyšším poklesom obyvateľstva patril rok 2009, kedy klesol počet obyvateľov o 4.



### Prírodný prírastok obyvateľstva

Nasledujúca tabuľka prezentuje prírodný prírastok/úbytok obyvateľstva v okrese, ako aj prírodný prírastok v obci Veľké Chlievany.

Prírodný prírastok													
	2004	2005	2006	2007	2008	2009	2010	2011	2012	2013	2014		
Obec Veľké Chlievany													
okr. B. n. Bebravou HMPP	-1,46	-1,62	-2,1	-0,37	-0,74	-0,66	0,82	1,4	1,35	-1,49	-0,79		
prírodný prírastok	2	2	3	0	0	-1	4	-4	-2	0	-1		
hrubá miera pr. prí.	4,45	4,42	6,52	0	0	-2,11	8,3	-8,25	-4,12	0	-2,07		

Zdroj: 20.7.2014, <http://px-web.statistics.sk/PXWebSlovak/>

Vývoj ukazovateľa hrubej miery prírodného prírastku obyvateľstva v okrese v sledovanom období vykazuje negatívny trend. Počet živonarodených prekračuje v obci počet zomrelých obyvateľov len v roku 2004, 2005, 2006 a 2010. Najvyšší prírodný úbytok bol zaznamenaný v roku 2011.

Nasledujúca tabuľka prezentuje počet živonarodených (hrubá miera) v okrese a vývoj počtu narodených za obec Veľké Chlievany. V medzročnom porovnaní možno sledovať stabilný trend, aj napriek zlej ekonomickej situácii začínajúcich rodín a s tým súvisiacim problematickým zabezpečením základných životných potrieb – bývanie. Rastový trend v okrese bol evidovaný do roku 2011, kedy hrubá miera dosiahla 10,70. Do roku 2014 klesol tento počet na 8,48. V súčasnosti je v obci pôrodnosť náhodná, bez možnosti identifikovania trendu. Najviac narodených bolo evidovaných v roku 2010.

Počet živonarodených													
	2004	2005	2006	2007	2008	2009	2010	2011	2012	2013	2014		
Obec Veľké Chlievany													
okr. B. n. Bebravou HM	8,92	8,62	8,47	9,85	9,7	10,24	10,37	10,7	10,03	9,32	8,48		
narodení	3	5	6	2	6	4	8	5	1	5	3		
živonarodení	3	5	6	2	5	4	8	5	1	5	3		
hrubá miera živorod.	6,68	11,06	13,04	4,33	10,71	8,44	16,6	10,31	2,06	10,36	6,22		

Zdroj: 20.7.2014, <http://px-web.statistics.sk/PXWebSlovak/>

Štatistika počtu potratov v okrese vykazuje podobné tendencie, ako v prípade obecnej štatistiky. V priebehu sledovaného obdobia nie je možné identifikovať trend. Potrat sa v obci vyskytol náhodne a najviac v roku 2008.

Počet potratov													
	2004	2005	2006	2007	2008	2009	2010	2011	2012	2013	2014		
Obec Veľké Chlievany													
okr. B. n. Bebravou HM	3,41	3	2,83	2,89	3,26	2,76	2,88	1,97	1,81	2,32	2,36		
potratovosť	2	4	2	2	5	1	2	2	1	1	1		
hrubá miera potratovosti	4,45	8,85	4,35	4,33	10,71	2,11	4,15	4,12	2,06	2,07	2,07		
index potratovosti	66,67	80	33,33	100	83,33	25	25	40	100	20	33,33		
ukončené tehotenstvá	5	9	8	4	11	5	10	7	2	6	4		
hrubá miera uk. tehot.	11,14	19,91	17,39	8,66	23,55	10,55	20,75	14,43	4,12	12,44	8,29		

Zdroj: 20.7.2014, <http://px-web.statistics.sk/PXWebSlovak/>

Počet zomretých v okrese vykazuje stabilný trend s miernym trendom poklesu. Počet kolíše okolo 10 na 1000 obyvateľov. Najvyšší počet bol zaznamenaný v roku 2009. V prípade obce Veľké Chlievany postupne počet zomretých klesá, aj keď je problematické určenie trendu. V roku 2004 bolo evidovaných 1 úmrtie, do roku 2014 stúpol ich počet na 4. Pokles nastal od roku 2011.

Počet zomretých													
	2004	2005	2006	2007	2008	2009	2010	2011	2012	2013	2014		
Obec Veľké Chlievany													
okr. B. n. Bebravou HM	10,38	10,24	10,57	10,22	10,44	10,9	9,56	9,3	8,68	10,81	9,27		
zomretí	1	3	3	2	5	5	4	9	3	5	4		
hrubá miera úmrtnosti	2,23	6,64	6,52	4,33	10,71	10,55	8,3	18,56	6,18	10,36	8,29		

Zdroj: 20.7.2014, <http://px-web.statistics.sk/PXWebSlovak/>



### Migrácia obyvateľstva

Migrácia obyvateľstva t.j. rozdiel medzi prisťahovanými a vystáňovanými obyvateľmi vykazuje pozitívny aj negatívny vývoj. Rozhodujúci podiel na migrácii obyvateľstva v obci pripadá na občanov v produktívnom veku. V sledovanom období vykazoval migračný prírastok negatívny trend v roku 2007, 2009 a 2013.

Saldo sťahovania												
	2004	2005	2006	2007	2008	2009	2010	2011	2012	2013	2014	
Obec Veľké Chlievany												
okr. B.n. Bebravou HM	-1,98	-3,47	-1,36	0,05	-0,5	-2,13	-2,32	-2,94	-1,81	-1,32	-2,74	
migračné saldo	5	4	6	-2	16	-3	2	8	-1	-3	4	
hr. miera migr. salda	11,14	8,85	13,04	-4,33	34,26	-6,33	4,15	16,49	-2,06	-6,22	8,29	

Zdroj: 20.7.2014, <http://px-web.statistics.sk/PXWebSlovak/>

Najväčší migračný úbytok obyvateľstva bol zaznamenaný v roku 2009 a 2013 a to – 3 osoby. Nasledujúca tabuľka prezentuje absolútne hodnoty migrujúcich za obec Veľké Chlievany. Najvyšší počet obyvateľov migruje mimo územia. Malá časť obyvateľov sa vystáňovala mimo hraníc SR.

Migrácia obyvateľstva												
	2004	2005	2006	2007	2008	2009	2010	2011	2012	2013	2014	
Obec Veľké Chlievany												
prisťahovaní	13	6	18	9	17	7	12	13	8	8	6	
vystáňovaní	8	2	12	11	1	10	10	5	9	11	2	

Zdroj: 20.7.2014, <http://px-web.statistics.sk/PXWebSlovak/>

V sledovanom období sa počet vystáňovaných vyvíjal náhodne. Stúpajúca tendencia bola zaznamenaná hlavne do roku 2006 a 2013. V roku 2014 počet vystáňovaných dosiahol hodnotu 2. Najväčší počet prisťahovaných bol zaznamenaný v roku 2006, kedy sa do obce prisťahovalo 18 obyvateľov.

### Celkový prírastok

Nasledujúca tabuľka prezentuje vývoj celkového prírastku na 1000 obyvateľov v okrese, ktorý je súčtom prirodzeného a migračného prírastku a absolútne hodnoty za obec. Celkový prírastok nevykázal v okrese kladnú hodnotu v žiadnom roku.

Celkový prírastok (- úbytok)												
	2004	2005	2006	2007	2008	2009	2010	2011	2012	2013	2014	
Obec Veľké Chlievany												
okr. B. n. Bebravou HM	-3,43	-5,09	-3,46	-0,32	-1,24	-2,79	-1,5	-1,54	-0,46	-2,81	-3,52	
celkový prírastok	7	6	9	-2	16	-4	6	4	-3	-3	3	
hrubá miera celk. pr.	15,59	13,27	19,57	-4,33	34,26	-8,44	12,45	8,25	-6,18	-6,22	6,22	

Zdroj: 20.7.2014, <http://px-web.statistics.sk/PXWebSlovak/>

Celkový prírastok v obci vykazuje nerovnomerný trend. K najvyššiemu úbytku došlo v roku 2009, kedy počet obyvateľov dosiahol hodnotu -4. K najvyššiemu prírastku došlo v roku 2008 + 16 obyvateľov.

### Počet sobášov a rozvodov

Nasledujúce tabuľky prezentujú vývoj počtu sobášov a rozvodov v okrese a sobášnosť a rozvodovosť v obci Veľké Chlievany. Rovnako, ako v prípade predchádzajúcich štatistik, je aj v tomto prípade problematické identifikovanie trendu. Na 1000 obyvateľov v okrese roku 2004 pripadalo 5,31. Do roku 2014 mierne klesol počet na 4,34.

Počet sobášov												
	2004	2005	2006	2007	2008	2009	2010	2011	2012	2013	2014	
Obec Veľké Chlievany												
okr. B. n. Bebravou HM	5,31	4,86	4,67	4,78	5,21	4,27	4,22	5,09	4,32	4,86	4,34	
sobášnosť	2	3	6	1	1	2	1	0	1	2	3	
hrubá miera sobášnosti	4,45	6,64	13,04	2,16	2,14	4,22	2,07	0	2,06	4,15	6,22	

Zdroj: 20.7.2014, <http://px-web.statistics.sk/PXWebSlovak/>



V porovnaní s regionálnou štatistikou je sobášnosť v obci nižšia, ako v prípade okresu. Sobáše boli v obci evidované takmer v každom roku. Vo všeobecnosti možno povedať, že počet rozvodov sa vyvíja náhodne.

Počet rozvodov												
	2004	2005	2006	2007	2008	2009	2010	2011	2012	2013	2014	
Obec Veľké Chlievany	2,13	1,44	2,05	2,18	1,95	3,37	2,59	1,67	2,51	2,03	2,20	
okr. B. n. Bebravou HM	1	0	1	0	1	1	1	1	1	1	3	
rozvodovosť												
hrubá miera roz.	2,23	0	2,17	0	2,14	2,11	2,07	2,06	2,06	2,07	6,22	
index rozvodovosti	50	0	16,67	0	100	50	100	0	100	50	100	

Zdroj: 20.7.2014, <http://px-web.statistics.sk/PXWebSlovak/>

#### Hustota obyvateľov

Nasledujúca tabuľka prezentuje hustotu obyvateľov na km<sup>2</sup>. Hustota obyvateľstva v obci je hlboko pod úrovňou Slovenska a nad úrovňou okresu. Z dlhodobého hľadiska dochádza v obci k nárastu hustoty obyvateľstva. V roku 2004 dosiahla hustota hodnotu 87,30 a do roku 2014 stúpila na hodnotu 93,76.

Hustota obyvateľov na km2 k 31.12. podľa územia a rok												
	2004	2005	2006	2007	2008	2009	2010	2011	2012	2013	2014	
Obec Veľké Chlievany	109,77	109,87	109,95	110,08	110,26	110,5	110,75	110,09	110,28	110,4	110,51	
okr. B. n. Bebravou	83,25	82,88	82,55	82,41	82,34	82,21	82,00	80,34	80,26	80,13	79,88	
Obec Veľké Chlievany	87,30	87,88	89,44	89,82	90,80	92,08	93,66	94,25	94,34	93,76	93,76	

Zdroj: 20.7.2014, <http://px-web.statistics.sk/PXWebSlovak/>

#### Veková štruktúra obyvateľstva obce

Nasledujúca tabuľka predstavuje vývoj počtu obyvateľov podľa 5 ročných vekových skupín.

Počet obyvateľov ku koncu obdobia (31.12.)												
	2004	2005	2006	2007	2008	2009	2010	2011	2012	2013	2014	
Spolu	450	456	465	463	479	475	481	487	484	481	484	
0	4	5	7	1	5	4	7	7	1	4	3	
1-4	22	18	22	21	17	20	19	21	28	22	18	
5-9	17	22	20	27	32	28	25	32	25	26	27	
10-14	40	33	30	27	27	18	24	22	27	27	29	
15-19	28	33	36	35	31	41	34	30	28	26	18	
20-24	40	35	27	31	33	29	35	41	38	32	41	
25-29	41	43	43	41	47	39	33	29	34	39	36	
30-34	29	35	42	38	39	46	45	47	43	42	42	
35-39	41	35	35	31	33	31	39	39	39	37	40	
40-44	52	51	47	50	43	40	35	35	31	35	31	
45-49	18	26	33	37	47	53	51	46	49	43	41	
50-54	34	32	32	26	21	19	29	33	37	46	53	
55-59	14	18	19	27	34	37	33	32	25	20	17	
60-64	16	16	15	16	13	14	17	20	26	32	36	
65-69	21	21	20	20	21	16	17	14	14	9	12	
70-74	17	14	17	14	16	20	20	17	17	18	14	
75-79	10	10	12	15	16	14	11	15	14	15	15	
80-84	4	4	4	5	3	6	5	6	7	7	8	
85-89	1	4	3	1	1	0	1	1	1	1	3	
90-94	1	1	0	0	0	0	1	0	0	0	0	
95-99	0	0	1	0	0	0	0	0	0	0	0	
100+	0	0	0	0	0	0	0	0	0	0	0	

Zdroj: 20.1.2015, <http://px-web.statistics.sk/PXWebSlovak/>

K najvyššiemu nárastu došlo vo vekových skupinách od 45 – 54. Sledovanie jednotlivých vekových skupín je dôležité z hľadiska formovania ponuky služieb a formovania infraštruktúry v obci Veľké Chlievany.



#### Prognózy

V prípade, že sa doterajší trend zachová, v nasledujúcich 11 rokoch by malo dôjsť k nárastu počtu obyvateľov. Do roku 2025 by mal počet obyvateľov stúpnuť na 531.

Počet obyvateľov ku koncu obdobia (31.12.)											
	2015	2016	2017	2018	2019	2020	2021	2022	2023	2024	2025
Spolu	480	487	492	495	501	507	510	516	521	526	531
0-4	4	4	3	3	3	3	3	3	3	3	2
5-9	22	22	22	22	22	22	22	23	23	23	23
10-14	30	31	32	32	33	34	35	35	36	37	38
15-19	30	30	31	32	33	33	34	35	35	36	37
20-24	25	24	23	22	21	20	19	18	17	16	15
25-29	37	38	38	39	39	40	40	40	41	41	42
30-34	33	32	31	30	29	28	27	26	25	24	23
35-39	47	48	49	51	52	53	54	55	56	57	58
40-44	38	39	39	39	40	40	40	41	41	41	42
45-49	27	25	22	20	18	15	13	11	8	6	4
50-54	40	41	42	40	39	38	36	36	36	35	34
55-59	43	45	47	48	50	52	53	55	57	59	60
60-64	18	19	21	22	23	25	26	27	28	30	31
65-69	31	33	34	35	37	39	40	41	43	44	46
70-74	12	14	14	15	17	19	20	21	22	24	25
75-79	17	17	18	18	18	18	18	18	18	18	18
80-84	16	16	17	17	18	18	18	19	19	20	20
85-89	8	8	9	9	9	10	10	11	11	12	12
90-94	1	1	1	1	1	1	1	1	1	0	0
95-99	0	0	0	0	0	0	0	0	0	0	0
100+	0	0	0	0	0	0	0	0	0	0	0

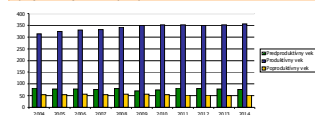
#### Ďalšie demografické charakteristiky

Nasledujúce tabuľky prezentujú vývoj počtu obyvateľov a predpokladaný vývoj podľa hlavných vekových skupín. Najväčší podiel pripadá na obyvateľov v produktívnom veku, najmenší podiel na obyvateľov v poproduktívnom veku. V skupine v poproduktívnom veku bol zaznamenaný mierny pokles o 2 obyvateľov. Za 11 ročné obdobie vzrástol počet obyvateľov v produktívnom veku o 42 osôb. V skupine v predproduktívnom veku bol zaznamenaný pokles o 6 detí.

Obyvateľstvo podľa štruktúry základných vekových skupín											
	2004	2005	2006	2007	2008	2009	2010	2011	2012	2013	2014
Predproduktívny vek	83	78	79	76	81	70	75	82	81	79	77
Produktívny vek	313	324	329	332	341	349	351	352	350	352	355
Poproduktívny vek	54	54	57	55	57	56	55	53	53	50	52

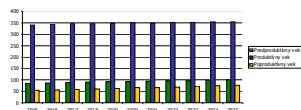
Zdroj: 20.6.2014, <http://px-web.statistics.sk/PXWebSlovak/>

#### Vývoj vekovej štruktúry obyvateľstva v sledovanom období



Ako prezentuje graf, za uvedených 11 rokov došlo k poklesu v skupine produktívneho a predproduktívneho veku. Nasledujúca tabuľka prezentuje predpokladaný vývoj v hlavných vekových skupinách do roku 2025.

Predpokladaný vývoj počtu obyvateľstva do roku 2025											
---	--	--	--	--	--	--	--	--	--	--	--



Do roku 2025 sa predpokladá nárast obyvateľov v každej skupine obyvateľov. Skupina v predproduktívneho veku by mala stúpnuť do roku 2025 na 100.

Predpokladaný vývoj počtu obyvateľstva do roku 2025											
	2015	2016	2017	2018	2019	2020	2021	2022	2023	2024	2025
Predproduktívny vek	85	86	88	90	92	92	94	96	97	99	100
Produktívny vek	340	344	347	346	347	349	348	351	352	353	355
Poproduktívny vek	54	57	58	60	63	65	67	69	71	74	76

Najviac ekonomicky činného obyvateľstva pripadá na vekovú skupinu od 50 do 54 rokov. Naopak najmenšiu skupinu ekonomicky aktívneho obyvateľstva tvoria obyvatelia od 15 do 19 rokov. Pokles v medziročnom porovnaní 2004 až 2014 bol zaznamenaný v skupine 15 – 19, 25 až 29 a 35 až 44 rokov.

Ekonomicky aktívne obyvateľstvo podľa štruktúry veku a pohlavia k 2004 a 2014				
Vek	2004	2014	rozdiel 2014 - 2004	
15-19	28	18	-10	
20-24	40	41	1	
25-29	41	36	-5	
30-34	29	42	13	
35-39	41	40	-1	
40-44	52	31	-21	
45-49	18	41	23	
50-54	34	53	19	
55-59	14	17	3	
60-64	16	36	20	

Zdroj: <http://px-web.statistics.sk/PXWebSlovak/>

Z ekonomického hľadiska je daná štruktúra nie je vyhovujúca. Nasledujúca tabuľka prezentuje štruktúru ekonomicky aktívneho obyvateľstva podľa jednotlivých sektorov národného hospodárstva. Najviac obyvateľov je zamestnaných v službotvornom sektore a sekundárnom sektore – výroba.

Ekonomicky aktívne obyvateľstvo	spolu	odchádzajúci za prácou	prim. sektor	sekund. sektor	terc. sektor	hosp. domácnosti
Veľké Chlievany	250	209	15	109	116	136

Zdroj: Štatistický úrad SR, SOBD 2011,

Ako prezentuje tabuľka, pomerne veľká časť obyvateľov každodenne odchádza za prácou mimo obce Veľké Chlievany. Z celkového počtu ide ekonomicky aktívneho obyvateľstva ide až o 209 obyvateľov, čo tvorí 83,6 %.

#### Národnostná štruktúra obyvateľstva

Z hľadiska národnostnej štruktúry sa väčšina obyvateľov hlási k slovenskej národnosti – 96,26 %. V obci žili po jednom obyvateľovi s nemeckou a českou národnosťou. Pri 3,74 % nebola zistená národnosť.

Bývajúc obyvateľstvo podľa národnosti			
Ukazovateľ	SODB 2011	%	
Slovenská	463	96,26	
nezistená	18	3,74	
Nemecká	1	0,21	
Česká	1	0,21	





Zdroj: www.statistics.sk

## 2.7. VZDELANIE A ZAMESTNANOSŤ

V obci majú najvyšší podiel vo vzdelanostnej štruktúre obyvateľstva občania s úplným stredným odborným vzdelaním s maturitou – 22,87 % a učňovským vzdelaním bez maturity – 84 (17,46 %). Obyvatelia so základným vzdelaním tvorili skupinu 12,06 %. Obyvatelia bez školského vzdelania boli zastúpení hlavne obyvateľmi predškolského a školského veku – 16,84 % - 81 osôb.

Podrobná vzdelanostná štruktúra obyvateľov obce v roku 2012			
dosiahnuté vzdelanie	počet	%	
úplné stredné odborné (s maturitou)	110	22,87	
vysokoškolské magisterské, inžinierske, doktorské	26	5,41	
bez školského vzdelania	81	16,84	
učňovské (bez maturity)	84	17,46	
základné	58	12,06	
stredné odborné (bez maturity)	59	12,27	
úplné stredné všeobecné	18	3,74	
nezistené	3	0,62	
úplné stredné učňovské (s maturitou)	19	3,95	
vysokoškolské bakalárske	14	2,91	
vyššie odborné vzdelanie	10	2,08	
doktorandské	1	0,21	

Zdroj: statistics.sk, 10.9.2014

Z hľadiska uplatnenia sa obyvateľstva na trhu práce má uvedená vzdelanostná štruktúra relatívne nevyhovujúci pomer. Z hľadiska ďalšieho vývoja je potrebné v obci ďalej zvyšovať počet obyvateľov s úplným stredným vzdelaním a odborným vzdelaním s maturitou.

### Vývoj nezamestnanosti

Nasledujúca tabuľka prezentuje počet nezamestnaných v obci. V roku 2014 bolo v obci evidovaných 28 nezamestnaných, toho žien bolo 14. Miera nezamestnanosti v obci dosiahla hodnotu 7,89 %.

Nezamestnaní v obci												
	2004	2005	2006	2007	2008	2009	2010	2011	2012	2013	2014	
V. Chlievany	21	21	13	12	9	19	22	18	33	28	28	
z toho ženy	9	10	4	6	3	10	13	8	13	14	14	
Produktívny vek	313	324	329	332	341	349	351	352	350	352	355	
Miera nezamestnanosti	6,71	6,48	3,95	3,61	2,64	5,44	6,27	5,11	9,43	7,95	7,89	

Zdroj: ŠÚ SR, DataCubes, 2015

Vývoj nezamestnanosti vo všeobecnosti zaznamenával až do roku 2008 klesajúci trend. Relatívny počet evidovaných nezamestnaných obyvateľov v obci a regiónu prezentuje nasledujúca tabuľka.

Miera evidovanej nezamestnanosti podľa územie, pohlavie a rok v %												
	2003	2004	2005	2006	2007	2008	2009	2010	2011	2012	2013	
Slovenská republika	15,56	13,07	11,36	9,4	7,99	8,39	12,66	12,46	13,59	14,44	13,5	
Trenčiansky kraj	9,87	8,09	6,8	5,19	4,5	4,95	10,13	9,51	9,95	10,89	10,74	
Okres B. n. Bebravou	13,94	9,59	9,09	6,23	5,01	5,27	9,71	9,34	10,03	12,27	11,59	
Muži	16,78	10,04	9,63	6,40	5,06	5,60	11,39	9,97	10,74	13,37	12,02	
Ženy	10,46	9,00	8,46	6,02	4,93	4,87	7,76	8,58	9,17	10,91	11,03	

Zdroj: ÚPSVAR, 2003-2013

Vyššia miera evidovanej nezamestnanosti bola takmer počas celého obdobia v prípade mužskej populácie. V roku 2013 dosiahla úroveň 12,02 %. Najvyššiu úroveň dosiahla v roku 2003 (16,78 %). V absolútnom vyjadrení počet nezamestnaných neustále rastie. Nasledujúca tabuľka prezentuje vývoj miery nezamestnanosti v priebehu jednotlivých rokov.

Evidovaná miera nezamestnanosti v % v mesiacoch roka
--



	január	február	marec	apríl	máj	jún	júl	august	septe.	október	novem.	dec.
2003	14,88	14,09	13,09	11,89	10,70	10,38	9,82	9,29	8,95	8,37	8,06	8,69
2004	14,57	14,24	13,33	12,85	11,99	11,60	10,98	10,55	10,05	9,42	9,09	9,59
2005	10,53	10,14	9,70	8,67	8,14	8,12	8,25	8,24	8,54	8,23	8,37	9,09
2006	9,30	8,97	8,73	8,08	7,37	7,46	7,29	6,51	6,52	6,22	5,97	6,23
2007	6,29	6,04	5,75	5,61	5,34	5,48	5,37	5,27	5,32	4,73	4,70	5,01
2008	5,01	4,75	4,47	4,10	4,17	3,73	4,06	4,01	4,33	4,28	4,61	5,27
2009	5,93	6,90	7,31	8,12	8,56	8,99	9,33	9,41	9,76	9,45	9,59	9,71
2010	10,47	10,52	10,64	9,89	9,56	9,33	9,51	9,20	9,94	9,38	9,04	9,34
2011	9,13	9,55	9,35	8,94	9,08	9,07	9,63	9,71	9,95	10,04	10,01	10,03
2012	10,38	10,38	100,38	9,96	9,54	9,93	9,95	9,62	10,10	11,03	11,67	12,27
2013	12,14	12,07	11,75	11,64	11,59	11,87	11,91	11,46	11,69	11,58	11,53	11,59

Zdroj: ÚPSVAR, 2003-2013

Najväčší počet nezamestnaných obyvateľov pripadal na skupinu vo veku od 35-49 a rizikovou skupinou nad 50 rokov. V tejto skupine podiel neustále narastá. K zníženiu podielu dochádza v prípade skupiny od 15 do 24 rokov, kedy do roku 2013 klesol podiel na 21 %.

Počet uchádzačov o zamestnanie podľa veku v %												
Okr. B. n. Bebravou	2003	2004	2005	2006	2007	2008	2009	2010	2011	2012	2013	
15-24	24	22	23	21	19	20	21	21	22	23	21	
25-34	24	23	24	24	22	24	24	25	25	22	23	
35-49	33	33	31	32	32	32	30	28	28	29	29	
50 a viac	19	22	22	24	26	24	25	26	25	27	27	

Zdroj: 20.6.2014, <http://px-web.statistics.sk/PXWebSlovak/>

Významným ukazovateľom na trhu práce je doba evidencie nezamestnaných obyvateľov. Dve najväčšie skupiny tvorili nezamestnaní s dĺžkou evidencie od 4 do 6 mesiacov a v skupine nad 12 mesiacov. Z nej je najpočetnejšou skupinou skupina nezamestnaných od 13 do 18 mesiacov a nad 48 mesiacov.

Počet uchádzačov o zamestnanie podľa veku v %													
	do 3	4 - 6	7 - 9	10 - 12	nad 12	13 - 18	19 - 24	25 - 30	31 - 36	37 - 42	43 - 48	nad 48	
2003	30,2	13,9	10,2	5,8	39,9	10,2	6,7	4,0	6,9	2,9	1,8	7,5	
2004	24,6	16,2	6,6	5,6	47,0	12,4	5,6	6,1	4,0	2,6	6,3	9,8	
2005	29,2	19,3	9,2	5,0	37,3	6,6	4,0	4,7	2,9	3,9	2,8	12,4	
2006	28,4	15,1	7,7	4,9	43,9	8,5	5,2	4,0	1,9	3,7	2,7	17,9	
2007	29,8	18,1	8,2	6,8	37,2	7,4	3,1	2,8	2,7	2,0	1,2	18,0	
2008	40,5	19,6	7,9	3,8	28,2	6,4	3,2	2,6	1,0	1,0	1,3	12,7	
2009	23,9	23,1	16,6	13,5	22,9	10,1	2,5	1,8	1,2	0,9	0,4	6,0	
2010	23,3	20,5	10,0	8,6	37,5	13,6	10,0	4,9	1,4	1,0	0,8	5,8	
2011	22,4	19,9	12,5	9,2	36,0	11,1	5,7	5,5	5,3	2,7	1,0	4,7	
2012	20,3	23,6	11,2	7,7	37,2	9,8	7,4	4,1	2,8	3,3	3,7	6,1	
2013	15,9	18,2	13,2	7,9	44,8	12,1	7,6	5,6	3,9	2,7	2,5	10,4	

Zdroj: ÚPSVAR, 2003-2013

Negatívom je zvyšovanie počtu obyvateľov práve dlhodobo nezamestnaných nad 24 mesiacov, ktorí strácajú pracovné návyky. Nasledujúca tabuľka prezentuje vývoj nezamestnanosti podľa vzdelanostnej štruktúry uchádzačov. Najväčšou skupinou je skupina obyvateľov s nižším stredným vzdelaním a úplným stredným odborným vzdelaním.

Vzdelanostná štruktúra nezamestnaných v %											
	2003	2004	2005	2006	2007	2008	2009	2010	2011	2012	2013
Zákl. a bez vzdel.	20	13	14	16	9	14	11	7	9	13	13
Nižšie stredné	46	48	49	47	53	39	45	47	55	46	39
Úplné stredné	31	34	31	35	33	37	36	35	30	30	33
Vysokoškolské	3	5	6	3	6	10	8	10	5	11	15

Zdroj: 20.6.2014, <http://px-web.statistics.sk/PXWebSlovak/>



Obyvatelia so základným vzdelaním sa podieľali na nezamestnanosti 13 %. Z hľadiska typu boli najviac zastúpení nezamestnaní, ktorí sú už dlhodobo nezamestnaní. Pomerne veľkú skupinu tvoria aj absolventi stredných a vysokých škôl.

Úchádzači o zamestnanie podľa typu v %												
	2003	2004	2005	2006	2007	2008	2009	2010	2011	2012	2013	
A	5,3	5,9	6,0	7,4	5,2	6,1	4,8	5,2	4,2	4,7	6,8	
B	7,4	7,3	9,7	9,5	8,1	8,7	9,9	10,9	11,3	9,5	8,3	
C	0,6	1,2	1,0	1,0	1,2	1,3	1,1	0,9	0,5	0,8	0,8	
D	39,9	47,0	37,3	43,9	37,2	28,2	22,9	37,5	36,0	37,2	44,8	

A Počet uchádzačov o zamestnanie so ZP  
B Počet uchádzačov o zamestnanie - absolventi  
C Počet uchádzačov o zamestnanie - mladí  
D Počet dlhodobo evidovaných uchádzačov o zamestnanie  
Zdroj: ÚPSVaR, 2003-2013

#### Verejné služby zamestnanosti

Na zabezpečovanie práva občanov na zamestnanie je zriadený ÚPSVaR ako verejnoprávna inštitúcia, ktorý v rozsahu svojej pôsobnosti, ako jeden z viacerých subjektov v súčinnosti s reprezentatívnymi organizáciami zamestnancov a zamestnávateľov vykonáva politiku zamestnanosti. ÚPSVaR je hlavnou inštitúciou realizujúcou politiku trhu práce, čo je systém podpory a pomoci občanom pri ich začleňovaní na pracovné miesta na trhu práce formou sprostredkovania zamestnania, poskytovania poradenstva, prispôbovaním profesijnej štruktúry nezamestnaných a zamestnancov pomocou rekvalifikácií, podporovanie vytvárania nových pracovných miest zamestnávateľmi pomocou poskytovania príspevkov v rámci aktívnej politiky trhu práce a poskytovaním podpory v nezamestnanosti. Pri poskytovaní verejných služieb zamestnanosti obec spolupracuje s ÚPSVaR v Partizánskom, pri vytváraní dočasných pracovných miest, ktoré sú nevyhnutným predpokladom zachovania pracovných návykov dlhodobo nezamestnaných. Obec spolupracuje rovnako aj pri realizácii aktívnej politiky trhu práce (APTP), v rámci ktorej sa pomocou nástrojov APTP predovšetkým podporuje vytváranie nových pracovných miest zamestnávateľmi, ako aj obcou samotnou. Obec v oblasti aktívnej politiky zamestnanosti dočasne zamestnáva nezamestnaných občanov v rámci aktivačných prác a malých obecných služieb. V prevažnej miere výkon týchto pracovných činností zahŕňa údržbu verejných priestranstiev.

#### Štruktúra zamestnanosti

Nasledujúca tabuľka prezentuje štruktúru pracujúcich podľa jednotlivých odvetví národného hospodárstva. Najväčšie zastúpenie majú v regióne priemyselné odvetvia, obchod, školstvo a verejná správa. Silne zastúpené je aj poľnohospodárstvo. Od roku 2003 sa podiel priemyslu na zamestnaní mierne zvýšil (5 %). Najvýraznejší pokles nastal v prípade školstva a poľnohospodárstva a lesníctva.

Štruktúra zamestnanosti podľa odvetvovej klasifikácie v %												
	2003	2004	2005	2006	2007	2008	2009	2010	2011	2012	2013	
Okres B. n. Bebravou	10	9	8	9	8	7	8	9	8	8	8	
Poľn., poľov. a les.....	53	56	57	56	58	60	56	57	60	58	58	
Priem. spolu (okrem stav.)	51	54	55	55	57	58	54	56	59	56	57	
Priemyselná výroba	4	3	3	3	3	3	6	2	3	3	2	
Stavebníctvo	2	3	2	3	3	4	6	5	8	7	8	
Veľkoobchod a maloobchod...	1	1	1	1	1	2	1	1	1	1	1	
Hotely a reštaurácie	4	3	3	3	3	3	5	4	3	3	4	
Doprava, sklad., pošta a tel.	0	1	1	1	1	1	1	1	0	1	1	
Finančné sprostredkovanie	1	1	1	1	1	1	1	1	1	1	1	
Neh., prenájom a obch. činnosti	5	4	4	5	5	5	3	6	5	6	4	
Ver. správa a obr., pov. soc...	12	11	11	11	11	10	7	8	7	8	8	
Školstvo	6	6	5	3	6	5	4	3	2	3	2	
Zdravotníctvo a sociálna pomoc	2	3	4	4	2	1	3	3	2	2	2	
Ostatné spoločenské, ....												

Zdroj: 20.6.2012, <http://px-web.statistics.sk/PXWebSlovak/>

V obci sú obyvatelia zamestnaní hlavne v malých výrobných rodinných prevádzkach a v službách. Vzhľadom na veľkosť obce je pracovný trh obmedzený. Obyvatelia poskytujú nasledovné služby: obchodné služby a stavebná činnosť, doprava, servisné služby a iné.



## 2.8. BÝVANIE

Prevládajúcou funkciou obce Veľké Chlievany je bývanie. Prevažuje individuálna bytová výstavba. Nasledujúca tabuľka prezentuje početnosť bytového fondu v súčasnosti.

Obývané byty a domy (2011)				
	spolu	byty v rodinnom dome	domy	
Obec Veľké Chlievany	135	128		131
Zdroj: Štatistický úrad SR, SOBD 2011				

V obci Veľké Chlievany bolo v roku 2011 evidovaných 135 domov. Z nich v rodinnom dome bolo 128 bytov. Nasledujúca tabuľka prezentuje počet neobývaných bytov podľa dôvodu neobývanosti. Najviac bytov bolo trvalo neobývaných z dôvodu rekreácie (7).

Neobývané byty podľa dôvodu neobývanosti (2011)				
zmena vlastníctva	rekreácia	nespôsobilé na bývanie	z iných dôvodov	s nezistenou obývanosťou
1	7	3	3	0
Zdroj: Štatistický úrad SR, SOBD 2011				

Z hľadiska vlastníctva boli jedinou skupinou byty v osobnom vlastníctve v rodinných domoch (116).

Byty podľa formy vlastníctva (2011)				
vlastné v obyt. domoch	byty vo vlast. v rodin. domoch	obecné byty	družstevné byty	iné
12	116	0	0	4
Zdroj: Štatistický úrad SR, SOBD 2011				

### Veľkostná kategorizácia bytov

Nasledujúca tabuľka prezentuje štruktúru bytov podľa podlahovej plochy. Najviac bytov v obci Veľké Chlievany disponuje plochou od 81 do 120 m<sup>2</sup>. Byty so 81 až 120 m<sup>2</sup> boli zastúpené v počte 69.

Byty podľa celkovej podlahovej plochy				
Byty spolu	- 40 m <sup>2</sup>	40 - 80 m <sup>2</sup>	81 - 120 m <sup>2</sup>	120+ m <sup>2</sup>
v RD	0	18	69	41
v BD	0	4	0	0
Zdroj: Štatistický úrad SR, SOBD 2011				

Z hľadiska počtu obytných miestností sú v obci najviac zastúpené byty 3 izbové. Druhou najväčšou skupinou sú 5+ izbové byty. Byty s 2 obytnými miestnosťami sú zastúpené v počte 8.

Byty podľa počtu obytných miestností				
1	2	3	4	5+
0	8	50	36	40
Zdroj: Štatistický úrad SR, SOBD 2011				

### Vybavenosť bytov a iné charakteristiky

Nasledujúca tabuľka prezentuje vybavenosť bytov a domácností. Vlastný zdroj pitnej vody malo 120 domácností.

Byty podľa zásobovania vodou v RD				
v byte - spoločný zdroj	v byte - vlastný zdroj	mimo bytu	bez vodovodu	
116	9	0	0	0
4	0	0	0	0
Zdroj: Štatistický úrad SR, SOBD 2011				

Ďalšiu vybavenosť bytov/domácností, prezentujú nasledujúce tabuľky. Celkovo bol v roku 2011 pripojených do siete internet 77 bytov, a pevnou linkou disponovalo 67 bytov.

Vybavenosť bytov a domácností v obci v RD				
---	--	--	--	--



podľa vybavenosti domácností			podľa pripojenia		
mobilitný telefón	PC/notebook	osobné auto	na pevnú tel. linku	na internet	
107	76	91	66	76	
3	2	2	1	1	

Zdroj: Štatistický úrad SR, SOBD 2011

Najviac bytov v obci Veľké Chľavany je v súčasnosti vykurovaných prostredníctvom ústredného lokálneho kúrenia. Iný typ vykurovania využívalo cca. 27 bytov.

Obývané byty podľa typu kúrenia				
ústredné diaľkové	ústredné lokálne	iný	bez kúrenia	
5	98	27	1	

Zdroj: Štatistický úrad SR, SOBD 2011

V súvislosti s využívaním zdrojom energie je najväčší počet bytov zastúpených plynom – 111 bytov. Elektrickú energiu na vykurovanie využívali 2 byty. Pevné palivo využívalo 18 domácností.

Obývané byty podľa zdrojov energie					
plyn	elektrina	kvapalné palivo	pevné palivo	iný	žiadny
111	2	0	18	0	1

Zdroj: Štatistický úrad SR, SOBD 2011

Súčasťou obytných štruktúr je aj občianska vybavenosť, väčšinou jestvujúca. V návrhu sa predpokladá budovanie nových zariadení občianskej vybavenosti. V súvislosti s návrhom novej zástavby sa nepredpokladajú žiadne veľkoplošné asanácie. Strategickým cieľom bytovej výstavby by malo byť - dosiahnuť bežný európsky štandard. Bývanie pre mladé rodiny, obyvateľov žijúcich pod hranicou sociálneho minima a prestárlych občanov by malo byť porovnateľné so sociálnou výstavbou v krajinách EÚ. Obec plánuje výstavbu bytového domu.

## 2.9. PODNIKATEĽSKÉ SUBJEKTY A INŠTITÚCIE

V obci sa odporúča rozvíjať výroba a služby hlavne v týchto smeroch:

- rozvoj malých podnikov
- rozvoj cestovného ruchu a turizmu
- rozvoj terciárnej sféry (služby, obchod)

Nasledujúca tabuľka prezentuje štruktúru podnikateľských osôb – fyzické osoby podľa právnej formy. Najväčší počet je zastúpený živnostenskými podnikaniami. Do roku 2014 klesol ich počet na 25 osôb. K výraznému poklesu došlo v roku 2011.

Fyzické osoby - podnikatelia												
o. Veľké Chľavany	2004	2005	2006	2007	2008	2009	2010	2011	2012	2013	2014	
Fyz. osoby – podnik.	26	29	32	34	38	38	43	40	36	30	29	
Živnostníci	25	29	30	32	35	35	40	37	33	27	25	
Slobodné povolania	0	0	2	2	3	3	3	3	3	3	4	
SHR	1	0	0	0	0	0	0	0	0	0	0	

Zdroj: <http://px-web.statistics.sk/PXWebSlovak/>

Nasledujúca tabuľka prezentuje počet podnikateľských osôb. Celkovo je v obci činných 16 právnických osôb. Z celkového počtu bolo 12 ziskových a 4 neziskové subjekty.

Právnické osoby v obci												
o. Veľké Chľavany	2004	2005	2006	2007	2008	2009	2010	2011	2012	2013	2014	
Právnické osoby spolu	5	6	7	10	13	11	11	11	10	15	16	
Práv. osoby ziskové	3	4	5	8	10	8	8	8	7	11	12	
Práv. osoby neziskové	2	2	2	2	3	3	3	3	3	4	4	

Zdroj: <http://px-web.statistics.sk/PXWebSlovak/>



V skupine ziskových subjektov došlo v sledovanom období k miernemu nárastu.

Komerčné služby sú zastúpené nasledujúcimi subjektami: predajne maloobchodné: v obci je 1 predajňa potravín – predajňa COOP Jednota, s.d. Topoľčany, rôzne iné predajne a služby: Adrián Guniš - AG-Trans, Veľké Chlievany 128: nákladná cestná doprava, Anna Kováčiková Florist designs, Veľké Chlievany 6: činnosti súvisiace s krajinou úpravou, EU – Netz, s.r.o., Veľké Chlievany 151: sprostredkovateľské služby, Ján Bulák, Veľké Chlievany 34: špecializované stavebné práce, Miloš Bratko Natali, Veľké Chlievany 141: služby poskytované v lesníctve, SHR, Miloš Gnida FERRATIUS, Veľké Chlievany 135: kovovýroba, Miroslav Škorvaga – Moto Miro, Veľké Chlievany 89: predaj, údržba a oprava motocyklov, Róbert Guniš RG MOTO EUROTRANS, Veľké Chlievany 138: nákladná cestná doprava (VS 2014, 2015, s.9).

#### Poľnohospodárska výroba

Z hľadiska poľnohospodárskeho pôdneho fondu a poľnohospodárskej výroby patrí riešené územie do administratívnej jednotky Veľké Chlievany, ktorá je začlenená do okresu B. n. Bebravou, kraj Trenčiansky. Celková výmera poľnohospodárskej pôdy je 456,7 ha, z čoho orná pôda zaberá 430,3 ha. Celkový podiel poľnohospodárskej pôdy na celkovej výmere sa znižuje. Podiel na celkovej výmere má poľnohospodárska pôda 88,8 %.

Výmera poľnohospodárskej pôdy v obci Veľké Chlievany												
	2004	2005	2006	2007	2008	2009	2010	2011	2012	2013	2014	2015
% z celkovej výmery	88,9	89,0	88,9	88,9	88,9	88,9	88,9	88,9	88,9	88,9	88,9	88,8
Poľnohosp. pôda - spolu	457,3	457,5	457,5	457,4	457,4	457,4	457,3	457,3	457,3	457,2	456,7	456,7
- orná pôda	430,8	430,8	430,8	430,8	430,8	430,7	430,7	430,7	430,7	430,6	430,3	430,3
- záhrada	14,5	14,8	14,8	14,8	14,8	14,8	14,7	14,7	14,7	14,7	14,5	14,5
- trvalý trávny porast	11,9	11,9	11,9	11,9	11,9	12,0	12,0	12,0	12,0	12,0	12,0	12,0

Zdroj: <http://px-web.statistics.sk/PXWebSlovak/>

Najvýznamnejšia poľnohospodárska výroba v obci: Poľnohospodárske družstvo BEBRAVA, Veľké Chlievany: zmiešané hospodárstvo a Spoločnosť bývalých urbárikov, Veľké Chlievany: lesné hospodárstvo a ostatné služby v lesníctve.

#### Rastlinná výroba

Rastlinná výroba v regióne je zameraná na produkciu obilnín a zrnín. Produkcia zemiakov v priebehu časového obdobia výrazne klesla. V roku 2013 činila produkcia len 544 ton.

Produkcia vybraných poľnohospodárskych plodín (t) podľa územia, druh plodiny a rok												
Okres B. n. Bebravou	2003	2004	2005	2006	2007	2008	2009	2010	2011	2012	2013	2014
Zrniny	35182	48286	40522	34818	36423	47924	41421	32731	51618	44879	40685	40685
Obilniny	35088	48084	40444	34677	36322	47901	41381	32715	51618	44877	40685	40685
Olejninny	2025	3106	5485	6073	6036	7698	8753	7085	6546	5564	7419	7419
Zemiaky	2271	2770	1998	1904	2199	1948	1892	1019	803	448	544	544
Cukrová repa	23136	23547	28716	25002	28444	27347	31482	35011	34807	27504	28339	28339
Viacročné krmoviny	6254	10280	9323	10020	13171	13967	10902	10645	12714	12112	10840	10840

Zdroj: <http://px-web.statistics.sk/PXWebSlovak/>

Nasledujúca tabuľka prezentuje hektárovú úrodu v regióne. Najvyššiu hektárovú úrodu majú cukrová repa a zemiaky.

Hektárová úroda podľa hospodárske rastliny												
Ok. B. n. Bebr.	2003	2004	2005	2006	2007	2008	2009	2010	2011	2012	2013	2014
Zrniny spolu	4,0	5,3	4,0	4,5	4,9	6,3	5,7	5,0	6,6	5,8	5,3	5,3
Obilniny	4,0	5,3	5,0	4,5	5,0	6,4	5,7	5,0	6,6	5,8	5,3	5,3
Olejninny	1,8	3,2	3,1	2,9	2,9	3,6	3,6	2,6	3,1	2,5	3,4	3,4
Zemiaky	13,1	16,5	15,4	14,3	16,9	19,1	22,9	11,9	29,0	16,1	16,7	16,7
Cukrová repa	42,9	43,6	53,7	50,5	48,9	59,5	57,7	59,0	63,0	46,4	49,0	49,0
Viacr. krm. na or. p.	4,7	7,8	7,3	6,6	8,4	8,3	6,7	6,7	7,9	7,2	6,5	6,5

Zdroj: <http://px-web.statistics.sk/PXWebSlovak/>



#### Živočišná výroba

Nasledujúca tabuľka prezentuje štruktúru a počty hospodárskych zvierat v okrese B. n. Bebravou. Z hľadiska živočišnej výroby sa okres zameriava hlavne na chov hydiny, ošipáných a hovädzieho dobytku.

Stav hospodárskych zvierat												
Ok. B. n. Bebr.	2003	2004	2005	2006	2007	2008	2009	2010	2011	2012	2013	
Hovädzí dobytok	8265	8077	8046	7892	8440	8436	8122	7876	7853	7936	6772	
Ošipané	26188	21111	19768	21320	12619	15592	17015	18390	17386	17648	19827	
Ovce a barany	667	647	704	844	855	905	793	741	773	759	919	
Kozy a capy	236	236	236	234	234	236	236	236	236	236	236	
Kone	11	11	12	8	8	6	6	6	7	6	6	
Hydina	68333	182981	114862	69008	155689	106690	74359	96192	34669	34631	64982	

Zdroj: <http://px-web.statistics.sk/PXWebSlovak/>

Od roku 2003 došlo v regióne k poklesu počtu kusov hovädzieho dobytku. Ošipané boli do určitej miery tiež redukované. Nasledujúca tabuľka prezentuje intenzitu chovu v okrese.

Intenzita chovu hospodárskych zvierat												
Ok. B. n. Bebravou	2003	2004	2005	2006	2007	2008	2009	2010	2011	2012	2013	
Hov. dob. (na 100 ha poľ. p.)	45,6	47,4	48,5	47,5	51,6	51,4	50,1	48,7	48,3	48,4	41,4	
Kravy (na 100 ha poľ. p.)	17,6	18,2	18,8	18,3	21,4	20,4	20,5	20,5	20,3	19,5	15,8	
Ovce (na 100 ha poľ. p.)	3,7	3,8	4,2	5,1	5,2	5,5	4,9	4,6	4,8	4,6	5,6	
Ošipané (na 100 ha or. pôdy)	193,7	154,1	145,5	156,4	93,2	114,6	125,9	137,2	127,9	130,3	145,4	
Hydina (na 100 ha or. pôdy)	505,4	1335,6	845,2	506,2	1150,3	784,1	550,1	717,8	255,1	255,6	476,5	
Slepký (na 100 ha or. pôdy)	229,7	226,7	228,6	227,8	229,5	248,9	250,0	252,2	248,7	249,3	247,9	

Zdroj: <http://px-web.statistics.sk/PXWebSlovak/>

## 2.10. ŠKOLSTVO A VZDELANIE

Na základe zákona č. 416/2001 Z. z. o prechode niektorých pôsobností z orgánov štátnej správy na obce a na vyššie územné celky s účinnosťou od 1. 7. 2002 prešli materské školy, základné školy a základné umelecké školy do zriaďovateľskej pôsobnosti obcí a miest. V súčasnosti sa spoločenské a sociálne zmeny odzrkadľujú aj v potrebách kapacit, ako aj racionalizačných opatreniach vzhľadom k ekonomike prevádzkovania týchto zariadení. Boli zredukované počty zariadení i v centre regiónu a záujmovom území. V obci sa nenachádza materská škola ani základná škola. V súčasnosti navštevuje väčšina detí materskú školu a základnú školu prvého stupňa v Dvorci, poprípade v Bánovciach nad Bebravou. Od pliateho ročníka druhého stupňa základnej školy dochádzajú deti do škôl v Bánovciach nad Bebravou (VS 2014, 2015, s.8).

#### Vzdelávanie v minulosti

Dňa 27. augusta 1965 bola daná do užívania (skolaudovaná) novopostavená 5-triedna základná škola. ZŠ bola postavená v rokoch 1963 – 1965 dodávateľským spôsobom v rámci štátnej výstavby. Rovnakým spôsobom bola vybudovaná a 4. septembra 1965 skolaudovaná aj školská bytovka so 4 malometražnými bytmi, postavená ako súčasť školského areálu pre užívanie tunajšími učiteľmi. Od 1. júla 2000 bol zmenený názov školy zo ZŠ Veľké Chľavy na ZŠ Dvorec, pretože ZŠ aj MŠ prešla na základe zákona o prechode majetku štátu do majetku tej obce, v ktorej katastrál sa nachádzala, teda do majetku a správy Obce Dvorec. Súčasťou riaditeľkou ZŠ Dvorec je Mgr. Nadežda Sokolíková a zástupkyňou Viera Kršková. (15.1.2016, [http://www.velkechlevany.com/index.php?option=com\\_content&view=article&id=48&Itemid=6](http://www.velkechlevany.com/index.php?option=com_content&view=article&id=48&Itemid=6)).

## 2.11. SOCIÁLNA SFÉRA

Sociálne služby sa poskytujú v zariadeniach sociálnych služieb, ktorých zriaďovateľmi je obec, fyzické a právnické osoby, a ostatné orgány miestnej štátnej správy a samosprávy. Tie poskytujú sociálne služby v zmysle zákona NR SR č. 448/2008 o sociálnych službách z. z. v znení neskorších predpisov. Sociálna starostlivosť je občanom poskytovaná poskytovaním rôznych sociálnych dávok, ktoré vypláca



ÚPSVaR vo B. n. Bebravou, opatrovateľskú službu občanom na to odkázaným zabezpečuje zo zákona obec.

Obec v rámci originálnych samosprávnych kompetencií poskytuje opatrovateľskú službu obyvateľom obce. Obec zabezpečuje dohľad nad nesvojprávnymi občanmi (spolupráca s okresným súdom), plní funkciu osobitného príjemcu sociálnych dávok a pomoc v krízových situáciách (živelná pohroma, rodinná tragédia....). Nasledujúca tabuľka prezentuje kapacitu a dostupnosť sociálnych služieb v okrese B. n. Bebravou.

Sociálne zariadenia podľa typ ukazovateľa, rok a územie											
Okres B. n. Bebravou	2003	2004	2005	2006	2007	2008	2009	2010	2011	2012	2013
Počet zariadení	3	4	4	4	5	4	5	6	5	7	7
P. m. k 31.12 spolu	157	140	146	152	152	151	150	152	152	152	154
P. m. v DD	108	130	135	135	135	134	135	130	130	120	30
P. m. v DSS pre postih. dos.	0	0	10	13	12	13	13	22	22	31	123
P. m. v DSS pre pos. deti	0	10	1	4	5	4	2	0	0	1	1

Zdroj: <http://px-web.statistics.sk/PXWebSlovak/>

#### Trendy

Sociálne služby pomáhajú v kritických situáciách jednotlivcom, rodinám alebo určitým skupinám občanov zvládnuť starostlivosť o seba alebo o domácnosť a podporujú tak pozitívnu spoločenskú atmosféru v komunite. Význam sociálnych služieb nie je dôležitý len vzhľadom na množstvo ľudí, ktoré ich potrebujú, ale hlavne preto, že bez ich pôsobenia by časť občanov nemala možnosť podieľať sa na spoločenskom živote, nebolo by možné uplatnenie ich ľudských a občianskych práv a dochádzalo by k ich sociálnemu vylúčeniu. Programové vyhlásenie vlády (ďalej len PV) na roky 2010-2014 z augusta 2010 s hlavným odkazom Občianska zodpovednosť a spolupráca. V sociálnej oblasti sa vláda sústreďuje na podporu životnej úrovne obyvateľstva, a to aj v komplikovanej situácii prebiehajúcej hospodárskej krízy. Vláda SR nebude kopírovať sociálno-ekonomický model žiadnej inej krajiny, ale bude hľadať inšpiráciu v tých krajinách, ktoré dokázali v konkrétnych oblastiach rýchle a dlhodobé udržateľné úspechy. Vláda SR považuje za kľúčové vytvárať podmienky na zvyšovanie kvality života ľudí. Systém sociálnych služieb na Slovensku neprešiel po roku 1990 radikálnou zmenou. Politika všetkých doterajších vlád sa orientovala predovšetkým na udržiavanie prevádzky existujúcich pobytových zariadení bez toho, aby od nich požadovala vyššiu kvalitu poskytovaných služieb, efektívnejšie hospodárenie s verejnými zdrojmi, či väčšiu samostatnosť. Vyhlásený program humanizácie služieb v praxi znamenal len znížovanie kapacity zariadení, čo ešte viac zvýšilo napätie medzi ponukou a dopytom. Mnohé zariadenia nedosahujú základné priestorové normy ani po znížení kapacity. Jediným transformačným prvkom v systéme sociálnych služieb je zrušenie monopolu štátu na ich poskytovanie. Súkromní poskytovatelia sociálnych služieb v oveľa väčšej miere ako verejní študujú skúsenosti a nové trendy v krajinách Európskej únie. Súkromní poskytovatelia služieb však v súčasnosti ešte nezabezpečujú taký podiel služieb, aby výrazne ovplyvňovali a menili charakter celého systému. Vyššia dynamika rastu súkromných služieb sa nedosahuje aj kvôli vysokej organizačnej roztrieštenosti súkromných poskytovateľov. Budovanie siete sociálnych služieb jedným zriaďovateľom postupuje pomaly. Sociálne služby pre seniorov sú v každej krajine dôležitou časťou systému sociálnej ochrany a ročne sa vynakladá na systém značná časť finančných prostriedkov. Sociálne služby je možné poskytovať v domácom prostredí formou opatrovateľskej služby, resp. v zariadeniach pre seniorov. V niektorých krajinách sú služby decentralizované, v niektorých sú pod kúrelou štátu. Všetky krajiny prešli transformáciou v tejto oblasti (11.6.2012, [http://www.mesa10.sk/index.php?action=module&id=modcontent&content\\_id=261](http://www.mesa10.sk/index.php?action=module&id=modcontent&content_id=261)). Medzi hlavné trendy v poskytovaní patria:

- deinštitucionalizácia sociálnych služieb,
- postupné znížovanie kapacity zariadení sociálnych služieb,
- prevádzkovanie zariadení s nízkou kapacitou (zariadenia rodinného typu, zariadenia s kapacitou nižšou než 40 miest),
- transformácia veľkokapacitných zariadení na zariadenia s nižšou kapacitou,
- podpora terénnych a ambulantných sociálnych služieb a sociálnych služieb v zariadeniach s týždenným pobytom.
- individuálna poskytovanie sociálnych služieb na základe osobných potrieb prijímateľov,
- vymedzenie práv prijímateľa a povinností prevádzkovateľa
- legitimácia kvality sociálnych služieb a formulovaní podmienok, ktoré majú kvalitné služby spĺňať (i keď nie sú známe podmienky hodnotenia kvality sociálnych služieb)
- rozšírenie spektra poskytovaných sociálnych služieb
- konceptný prístup k plánovaniu a stratégii rozvoja sociálnych služieb, komunitnom rozvoji komunitného plánu a rozvoji terénnych sociálnych služieb ako nástroja poskytovania sociálnych služieb v obci (14.6.2012, <http://www.shr.sk/pages/casopishumanita/archiv/humanitaplus/P200905.pdf>).

#### Podpora zotrvania klienta v prirodzenom prostredí rozvojom terénnych sociálnych služieb

Dôvodom stanovenia tejto priority je skutočnosť, že terénne sociálne služby sú podľa dostupných štatistických údajov nedostatočne rozvinuté a na celom území Slovenska ide o sociálne služby, ktoré sú nedostatkové alebo úplne chýbajú. Rozvoj tejto formy sociálnej služby je v súlade s požiadavkami a princípmi uplatňovanými v ES v rámci modernizácie sociálnych služieb. V rámci tejto priority je nevyhnutné sa osobitne zamerať na terénnu sociálnu službu pre osoby odkázané na pomoc inej osoby, ktorej poskytovanie podľa dostupných údajov klesá aj napriek zvyšujúcej sa dopytu po tejto sociálnej službe. Aj napriek tomu, že občan, ktorý o túto sociálnu službu požiadava a splní hmotnoprávne podmienky poskytovania opatrovateľskej služby, jeho nárok často nie je uspokojený. Nemenej dôležité je zamerať sa na rozvoj tých terénnych programov a sociálnych služieb, ktorých cieľom je sociálna inkluzia znevýhodnených osôd z dôvodu nezabezpečenia základných životných potrieb.





**Rozvoj ambulantných sociálnych služieb a pobytových sociálnych služieb v zariadení s týždenným pobytom**  
Zámerom stanovenia tejto priority je postupná deinštitucionalizácia sociálnych služieb, s prihliadnutím na potreby a schopnosti klienta, s cieľom poskytovať mu sociálne služby v jeho rodinnom alebo komunitnom prostredí. Poskytovanie ambulantných sociálnych služieb a sociálnych služieb v zariadení s týždenným pobytom umožňuje rozvíjať rodinné a spoločenské vzťahy klienta a primerane 13 jeho individuálnych schopností a možnostiam aj jeho zaradenie sa do spoločenského a pracovného života.

**Zvýšenie kvality a humanizácia poskytovaných sociálnych služieb prostredníctvom rekonštrukcie, rozširovania, modernizácie a budovania zariadení sociálnych služieb**

Požiadavka humanizácie a modernizácie sociálnych služieb SR reaguje na trendy uplatňované EÚ v tejto oblasti, ktorých cieľom je zabezpečiť pre klientov kvalitné sociálne služby. V praxi to znamená zabezpečenie prístupnosti k sociálnym službám, a to aj z hľadiska prostredia, v ktorom sa sociálne služby poskytujú. Táto povinnosť vyplýva poskytovateľom sociálnych služieb aj priamo zo zákona o sociálnych službách a má umožniť prijímateľom sociálnych služieb prístup k fyzickému prostrediu, priestorom a budovám, v ktorých sa poskytujú sociálne služby a zabezpečiť minimálne požiadavky a štandardy bývania. Ide najmä o odstránenie architektonických bariér v priestoroch a budovách, v ktorých sa poskytujú sociálne služby a to v interiéroch, rovnako aj v exteriéroch a zabezpečenie ich materiálnou technickou vybavenosťou, najneskôr do 31. 12. 2013.

**Vzdelávanie zamestnancov v oblasti sociálnych služieb**

Jedným z cieľov novej právnej úpravy poskytovania sociálnych služieb je zabezpečiť ich profesionálny výkon a teda aj zvýšiť kvalitu poskytovaných sociálnych služieb. Jedným so základných predpokladov dosiahnutia tohto cieľa je vzdelávanie zamestnancov sociálnych služieb v rámci potreby splnenia kvalifikačných predpokladov pre výkon sociálnej služby a zároveň ich ďalšie vzdelávanie a prehlbovanie kvalifikácie.

## 2.12. ZDRAVOTNÍCTVO

Na území obce sa priamo nenachádza, pediatrická ambulancia, ambulancia pre dospelých a zubná ambulancia sa nachádza v okresnom meste Bánovce nad Bebravou, vzdialené od Obce Veľké Chľavy 3,5 km (VS 2014, 2015, s.8).

## 2.13. ŠPORT

Obec a jej okolie neposkytuje široké možnosti športového, rekreačného a kultúrneho využívania. Priamo v obci je pomerne nedostatočne vybudovaná športová infraštruktúra. V obci sa na severe v styku s obcou Dvorec nachádza futbalové ihrisko.

### Štatistiky

Najpopulárnejším športom dospelých Európanov je cyklistika, ktorú uprednostňujú Maďari, Slováci, Chorváti, Estónci, Lotyš a Litovčania. Ďalšou obľúbenou športovou disciplínou je beh (Slovensko – 45 %). Najobľúbenejším tímovým športom je futbal. Na Slovensku patrí medzi najrozšírenejšie športy rýchla chôdza – 47 % a bicyklovanie 22 %. Spomedzi športov detí najviac obľubujú futbal – 16 – 25 %), po ňom nasledujú basketbal, tanec a plávanie – 16 – 19 %). Ak športujú s deťmi aj rodičia, európske deti zvyčajne trávia voľný čas cyklistikou (47 % – Slovensko) a hraním hier, ako je naháňačka a schovávačka, ale aj tímovými hrami, napríklad futbalom alebo volejbalom (Slovensko – 47 %) a plávaním (Slovensko – 34 %) (12.6.2012, <http://tacospravky.wordpress.com/2012/06/01/prieskum-sport-v-zivote-mladych-europanov/>). Nasledujúca tabuľka prezentuje vekovú štruktúru pravidelne športujúcich podľa pohlavia. Podporu športu je potrebné cielenie smerovať podľa vývoja jednotlivých vekových skupín obyvateľov.

Veková štruktúra pravidelne športujúcich			
	ženy	muži	práemer
15-24	52	45	49
25-39	36	43	40
40-54	39	39	39
55-69	38	36	37
70+	18	48	33

Zdroj: 10.6.2012, [http://ec.europa.eu/public\\_opinion/archives/ebs/ebs\\_334\\_fact\\_sk\\_en.pdf](http://ec.europa.eu/public_opinion/archives/ebs/ebs_334_fact_sk_en.pdf)

Ako prezentuje predchádzajúca tabuľka, najsilenejšie skupiny pravidelne športujúcich sú od 15 do 24 a 25 do 39 rokov. Špeciálnu skupinu tvoria muži nad 70 rokov, ktorým je potrebné venovať špeciálnu pozornosť.

## 2.14. KULTÚRA

Kultúra v obci je samozrejmosťou a nevyhnutnou podmienkou ponuky kultúrno-spoločenského výtžitia sa vlastných obyvateľov, ale aj prejavom cielenej kultúrnej ponuky širšej návštevníckej verejnosti danej obce. Je prejavom a symptómom spoločenskej úrovne a kultúrnej vyspelosti daného sídla a regiónu. Na uskutočňovanie kultúrnych aktivít je k dispozícii obyvateľom v obci kultúrny dom. Spoločenský a



kultúrny život v obci zabezpečuje pri slávnostných príležitostiach obec, poslanci OZ, ZO JDS Veľké Chlievany, DHZ Veľké Chlievany a občania obce.

#### Kultúrne pamiatky

Farský kostol sv. Kataríny Alexandrijskej: Gotický jednolodový kostol pochádza z 15. storočia. Jeho súčasťou je aj krypta. Kostol mal pôvodne drevený chórus s päťregistrovým organom postavený Jurajom Pažickým z Rajca v r. 1806. V r. 1936 bol na Štedrý deň dovezený nový oltár, ktorý dal zhotoviť farár Jozef Turczyn v Novákoch. Na ňom dominuje socha Božského Srdca Ježišovho, ktorá je doplnená sochami sv. Františka, sv. Terézie z Lisieux a dvoch adorujúcich anjelov. V 20. st. prebehla rekonštrukcia gotickej veže, ktorá bola v katastrofálnom stave a v roku 1957 sa ju rozhodli nahradit' novou stavbou na rohu kostola. Zároveň bol vytvorený priestor na nový chórus a organ (VS 2014, 2015, s.15).

#### Statistiky

Celkové využívanie klasických kultúrnych statkov monitoring meria frekvenciami návštev a nákupov počas roka. Z Hľadiska využívania kultúrnych hodnôt sú na prvých dvoch miestach literatúra a film. Knihu si raz za mesiac kúpilo vo všetkých sledovaných rokoch 7,8 % obyvateľov, raz za pol roka temer 30 % obyvateľov a raz za rok viac ako 40 % obyvateľov. Návštevnosť filmových predstavení býva vyrovnaná; mierne vzrastá. Výsledky monitorovania poukazujú aj na dlhodobý vyrovnaný záujem o divadelné predstavenia. Počet pravidelných návštevníkov, ktorí navštevujú divadlo raz za mesiac, ale aj počet tých, ktorí navštívili divadlo raz za pol roka, je dlhodobo stabilný. Systematicky rastie návštevnosť koncertov vážnej a populárnej hudby. Existuje aj málopočetná skupina pravidelných návštevníkov (3 - 4 % respondentov), ktorí navštevujú koncerty každý mesiac. Pritom sa dlhodobo zvyšuje počet tých, ktorí navštívili koncert raz za pol roka alebo jedenkrát za rok. Je to zrejme vyvolané rastúcim záujmom o koncerty populárnej a alternatívnej hudby. Segment prezentovania zbierok a ochrany kultúrneho dedičstva v monitoringoch reprezentujú výtvarné a iné umenia, ľudové a tradičné umenie a múzejníctvo. V tomto segmente u nás prevažujú príležitostné a sezónne formy spotreby, ktoré možno v monitoringu posudzovať len množstvom návštev za rok. Návšteva folklórnych podujatí a múzeí je okrem toho pre väčšinu našich občanov charakteristickou dovolenkovou kultúrnou aktivitou, ktorá priamo súvisí s dynamikou cestovného ruchu (12.6.2012, <http://www.nocka.sk/uploads/td/c5/fdc56b5295544adb7e3625632921405f/4-monitoring-vysledkov-kp-2005-2008-no6-7-2009.pdf>).

#### Trendy

Komplex opatrení na podporu súkromnej voľby domácností by mal v budúcnosti:

- stimulovať lepšie „previazanie“ súkromných výdavkov domácností s verejnými zdrojmi podpory kultúry. Určitá časť tejto podpory kultúrnych zariadení ponúkajúca svoje aktivity pre verejnosť musí byť variabilná, závislá od toho, či vyvolala odozvu, ktorá sa prejavuje vo veľkosti návštevnosti ap. Akými metódami to prepočítať je iná otázka: či u divadiel napr. podľa počtu obsadenosti ponúkaných miest, počtu repríz ap. Pokračovať by sa malo sofistikovanejšie s experimentom „kultúrnych poukazov“
- zefektívniť systém dlhodobého viazania subjektu stimulovaného trhového dopytu (cieľových skupín súčasných i budúcich „spotrebiteľov“) kultúry so stimulovanou trhovou ponukou kultúrnych inštitúcií
- rozšíriť systém permanentiek
- rozšíriť systém kultúrnych poukazov aj pre zamestnancov súkromných a verejných inštitúcií (a dotácií ich kryť zo sociálneho fondu a u firiem aj z iných zdrojov)
- uplatňovať bonusové body na cenu vstupenky, za ktoré návštevník po určitej počte dostane bezplatnú (alebo výrazne zľavnenú) vstupenku
- last minute zľavy na očakávanú nevyužitú ponuku
- zaviesť výrazne diferencované ceny na dopoludňajšie a popoludňajšie predstavenia (s prioritou pre dôchodcov a deti aj so sprievodom)
- zlepšiť využívanie stykov s podnikovým svetom ekonomiky pri podpore ich firemnej identity aj návštevou kultúrnych zariadení
- podporiť „umelecké školenie“ detí mimo školy ako budúcich aktívnych subjektov trhového dopytu zavedením odpočítateľnej položky z daňového základu domácnosti za tieto výdavky
- radikálne zlepšiť celý systém marketingu verejných kultúrnych inštitúcií (vo väzbe na odporúčanie č. 1 a č. 3)
- radikálne zlepšiť strategický manažment kultúrnych inštitúcií (v prepojení na prognózovanie ich vývoja, na manažment rizika podmienok ich ekonomického vývoja atď.)
- významne zlepšiť systém školskej a mimoškolskej výchovy mládeže ku kultúre (12.6.2012, <http://www.nocka.sk/uploads/td/c5/fdc56b5295544adb7e3625632921405f/4-monitoring-vysledkov-kp-2005-2008-no6-7-2009.pdf>).

#### 2.15. UBYTOVACIE ZARIADENIA

V súčasnosti sa v obci nenachádza špecializované ubytovacie zariadenie. Návštevníci obce majú možnosť ubytovať sa na súkromí.

#### 2.16. STRAVOVACIE A REŠTAURAČNÉ SLUŽBY

Priamo v obci sa stravovacie zariadenie nenachádza.



## 2.17. CESTOVNÝ RUCH

Predpokladom pre rozvoj cestovného ruchu popri prírodnom alebo kultúrno – historickom a spoločenskom potenciáli daného územia je poskytovanie kvalitných služieb (ubytovacích, športových a rekreačných), ktoré nadväzujú na primárnu ponuku a dotvárajú komplexný balík cestovného ruchu. Priamo v obci sa nenachádzajú zariadenia, prípadne objekty cestovného ruchu. Možnosti rozvoja rekreácie a cestovného ruchu v kraji sú veľmi rozsiahle a rôznorodé i keď Trenčiansky kraj nepatrí medzi prvoradé ciele rekreácie na Slovensku. Potenciál územia regiónu charakterizujú rozvinuté podmienky pre kúpeľný cestovný ruch, letný pobyt pri vode, horskú turistiku a rekreáciu, vidiecky turizmus a v menšej miere aj zimné športy. Rezervy sú najmä vo využití kultúrno-historického potenciálu pre poznávací turizmus. Pozícia kraja je veľmi priaznivá z hľadiska významného zahraničného cestovného ruchu, ktorého cieľom sú predovšetkým kúpeľné miesta Trenčianske Teplice a Bojnice, kúpele Nimnica dosahujú nadregionálny význam. Pre rozvoj medzinárodného cestovného ruchu je dôležitá poloha kraja na diaľnici, s budúcim napojením na Českú republiku a prepojením na územie stredného a východného Slovenska. Nosnými odvetviami cestovného ruchu v Trenčianskom kraji sú: kúpeľný a zdravotný cestovný ruch a cesty za kultúrno-historickými pamiatkami. Základným predpokladom ďalšieho úspešného rozvoja cestovného ruchu je zodpovedajúca infraštruktúra a adekvátna úroveň poskytovaného ubytovania a služieb. V roku 2008 najväčšiu kapacitu ubytovacích zariadení cestovného ruchu v Trenčianskom kraji mal okres Prievidza – 33,9% z celkového počtu lôžok v kraji, za ním nasleduje okres Trenčín - disponoval s 27% z celkového počtu lôžok v kraji. Čo sa týka kapacity ubytovacích zariadení, okresu Bánovce n/B prináleží predposledné miesto (3,6% z celkového počtu lôžok v kraji), avšak ohľadom počtu návštevníkov v kraji je okres na poslednom mieste (2% z celkového počtu návštevníkov v kraji). Prvenstvo patrí okresu Trenčín (35,2%). Prírodné podmienky územia okresu Bánovce n/B umožňujú celoročný cestovný ruch a rekreáciu s prevahou letnej sezóny. V súčasnosti sa využívajú hlavne: pobyt pri vode - vodné plochy Pažiť VN Prusy. Potrebné je však poznamenať, že pretrvávajúcim problémom v celom kraji je nevyhovujúca kvalita vody, ktorá umožňuje v prevažnej časti lokalít iba využitie na vodné športy a len obmedzene aj na kúpanie, termálne kúpalisko - TK Bánovce nad Bebravou. Mesto Bánovce nad Bebravou a jeho okolie disponuje materiálmi predpokladmi pre tvorbu komplexnej ponuky aktívneho trávenia voľného času (termálne kúpalisko, pekné prírodné prostredie, značované turistické chodníky, kultúrne pamiatky, ale aj súkromný podnikateľský zámer vybudovať golfové ihrisko), ale služby a zariadenia sú nedostatočné (PHSR 2009-2013, 2009, s. 36).

### Trendy v cestovnom ruchu

Európska komisia cestovného ruchu (ETC) v roku 2004 označila za hlavné faktory ovplyvňujúce rozvoj CR demografiu, zdravie, uvedomelosť a vzdelávanie, voľný čas, cestovné skúsenosti, životný štýl, informačné technológie, dopravu, trvalo udržateľný rozvoj a bezpečnosť. Počet starších ľudí v Európe neustále rastie. Mnoho seniorov odchádza do predčasného dôchodku, má vyššie disponibilné príjmy, teší sa lepšiemu zdraviu. To má za následok rýchlejší rast dopytu tejto kategórie ľudí po cestovnom ruchu. Zdravotné povedomie návštevníkov je čoraz väčšie a ovplyvňuje najmä voľbu cieľového miesta a životný režim počas dovolenky. Čoraz populárnejšou je dovolenka spojená so vzdelávaním. Pri plánovaní dovolenky má významnú rolu história, umenie a kultúrne podujatia. Súčasná spoločnosť kladie zvýšené nároky na ľudí a ich denný režim, čo sa prejavuje v raste nárokov na voľný čas a možnosti oddychu. Rastie aj pragmatickosť návštevníkov v CR, ich sebaistota, požiadavky a znalosť vlastných práv, čo súvisí s predchádzajúcimi skúsenosťami. Rastie podiel kritických názorov na kvalitu a dôraz sa kladie na pomer kvality a ceny. Rastie význam internetu, ktorý umožňuje nielen vizuálnu prezentáciu, ale aj priamy nákup produktov cestovného ruchu. V dopravných službách sa do popredia dostáva záujem o cestovanie železnicou, a najmä vysokorychlostnými vlakmi. Rastie aj sieť nízkotarifných leteckých spoločností, zatiaľ čo cestné siete sa sťahujú preťažené a klesá podiel klasického cestovania. Medzi populáciou naďalej rastie environmentálne povedomie, čo ovplyvňuje rast záujmu o cieľové miesta rozvíjajúce na základe trvalej udržateľnosti. Aktuálne trendy v cestovnom ruchu – rast záujmu o kvalitu, luxus, pohodie a bezpečie, – záujem o relax, uvoľnenie, aktívnu dovolenku, pobyty wellness a pobyty v kúpeľoch, – dopyt po produktoch pre jednu osobu, – rast záujmu o krátkodobé pobyty v zahraničí, – individuálne organizovaná dovolenka zameraná na kultúru, umenie a históriu (rast záujmu o strednú a východnú Európu), – potreba ponuky cenovo dostupných produktov, – spokojnosť zákazníkov sa prejavuje v ich opätovnom návrate, – rast záujmu o osobnejší prístup v poskytovaní služieb (malé rodinné podniky), – úzka špecializácia poskytovateľov služieb na produkt pre vybranú cieľovú skupinu, – trend „späť k začiatkom“, ktorý súvisí s preferenciami tráviť jednoduchšiu dovolenku (ubytovanie v hoteli nahradiť ubytovaním v bungalove, resp. stane), – nezáujem o sprostredkovanie organizáciu dovolenky oproti zvýšenému záujmu o priame rezervovanie a nákup služieb prostredníctvom internetu (12.6.2012, <http://www.tophotelierstvo.sk/domaci-cestovny-ruch/turizmus/hotelierstvo-v-e-a-na-slovensku/>).

## 2.18. REKAPITULÁCIA ROZPOČTU OBCE ZA ROKY 2010 – 2014

Nasledujúca tabuľka prezentuje štruktúru príjmov a výdavkov obce.



Hospodárenie obce celkom	2 010	2011	2 012	2013	2014
Bežné príjmy	69 145,00 €	80 681,00 €	89 617,48 €	98 693,41 €	108 544,15 €
Bežné výdavky	64 136,00 €	77 757,00 €	67 638,92 €	106 113,98 €	99 076,18 €
Prebytok/schodok	5 009,00 €	2 924,00 €	21 978,56 €	- 7 420,57 €	9 467,97 €
Kapitálové príjmy	0	0	11 000,00 €	2 000,00 €	8 370,00 €
Kapitálové výdavky	0	2 899,00 €	16 663,21 €	5 860,34 €	3 406,86 €
Prebytok/schodok	0	- 2 899,00 €	- 5 663,21 €	- 3 860,34 €	- 4 963,34 €
Prebytok/schodok bež. a kap. rozp.	5 009,00 €	25,00 €	16 315,35 €	- 11 280,91 €	14 431,31 €
Príjmy finančných operácií	0	10 783,00 €	8 655,00 €	26 995,46 €	15 714,55 €
Výdavky finančných operácií	0	0	0	0	0
Rozdiel finančných operácií	0	10 783,00 €	8 655,00 €	26 995,46 €	15 714,55 €
Rozdiel celkového rozpočtu	+5 009,00 €	+10 808,00 €	+24 970,35 €	+15 714,55 €	+30 145,86 €
Zdroj: OcÚ Veľké Chlievany, 2014					

## 2.19. SAMOSPRÁVA

Vzťah samospráva – občan si vyžaduje vypracovať projekt klientskeho prístupu riešiaci ako, vzťah zamestnancov úradu, tak aj poslancov ku občanom a návštevníkom obce.

Obec Veľké Chlievany je samostatný územný samosprávny a správny celok Slovenskej republiky, ktorý svoje samosprávne kompetencie vykonáva samostatne ( zákon SNR č. 369/1990 Zb. o obecnom zriadení).

### Manažment a správa obce

Súčasná zariadenia verejnej správy a administratívy reprezentuje obecný úrad. Obecný úrad je výkonným orgánom obecného zastupiteľstva a starostu obce Veľké Chlievany. Obecný úrad zabezpečuje organizačné a administratívne veci obecného zastupiteľstva a starostky obce, ako aj orgánov zriadených obecným zastupiteľstvom. Obecné zastupiteľstvo má 5 poslancov.

Nasledujúca tabuľka prezentuje príslušnosť obyvateľov k jednotlivým úradom špecializovanej štátnej správy.

Príslušnosť k obyvateľom k úradom ŠŠS	
Sídlo matričného úradu	Bánovce nad Bebravou
Sídlo pracoviska daňového úradu	Bánovce nad Bebravou
Sídlo pracoviska Obvodného oddelenia policajného zboru	Bánovce nad Bebravou
Sídlo Okresného súdu	Bánovce nad Bebravou
Sídlo Okresného riaditeľstva Hasičského a záchranného zboru	Bánovce nad Bebravou
Sídlo pracoviska obvodného úradu	Bánovce nad Bebravou
Sídlo Územnej vojenskej správy	Trenčín
Sídlo územného úradu práce, sociálnych vecí a rodiny	Partizánske
Sídlo Obvodného úradu životného prostredia	Bánovce nad Bebravou
SÚ SR	

## 2.21. IDENTIFIKÁCIA HLAVNÝCH VONKAJŠÍCH FAKTOROV ROZVOJA ÚZEMIA A ANALÝZA VPLYVU VONKAJŠIEHO PROSTREDIA NA VÝVOJ SITUÁCIE V ÚZEMÍ

Obec Veľké Chlievany je súčasťou Vyššieho územného celku Trenčín. Táto časť identifikuje hlavné faktory vonkajšieho prostredia, ktoré priamo alebo nepriamo ovplyvňujú vývoj samotnej obce. Trenčiansky kraj je ostatný vidiecky, konkurencieschopný, rýchlorastúci, priemyselný región SR s perspektívou konkurencieschopného regiónu na úrovni SR, s vysokou atraktivitou a pozíciou pre investorov, s dlhodobou podpriemernou mierou nezamestnanosti, ale mimo centra rozvojových aktivít EÚ a s možnosťou cezhraničnej spolupráce s Českou republikou. Na základe ekonomickej štruktúry sa TSK považuje za priemyselný región. Má dlhú tradíciu najmä v oblasti chemického (gumárenského), textilného a strojárskeho priemyslu (stále v procese reštrukturalizácie). V regióne sa rozvíjajú aj progresívne odvetvia, ako je napríklad elektrotechnická výroba, kde smerujú aj významné zahraničné investície a dodávky pre automobilový priemysel. V kraji sú 4 priemyselné parky s prevahou strojárskeho priemyslu. Z hospodárskeho hľadiska má kraj dve výrazne odlišné oblasti oddelené



Považským Inovcom, a to Považie a Ponitrie. Na Hornej Nitre je najvýznamnejšia banícka oblasť Slovenska, na Považí dominuje strojárstvo a textilný priemysel. V súčasnosti sa radí medzi ekonomicky najslabšie kraje Slovenska. Je tiež mimoriadne aktívny v oblasti podnikania MSP. TSK nepatrí medzi najnavštevovanejšie kraje SR, a to aj napriek tradícii kúpeľníctva. Má nízku ubytovaciu kapacitu a dosiahol jednu z najnižších návštevností (8,1 %) po TTK a Trenčianskom kraji. Celkom možno očakávať, že TSK má šancu si aj vďaka novým PZI udržať pozíciu pomerne hospodársky a sociálne stabilného regiónu a bude sa pomaly približovať k úrovni priemeru EÚ 27. V priemyselnej výrobe bude viac dominovať strojársky a možno elektrotechnický priemysel, prostredníctvom inovácií aj pozícia chemického priemyslu by mohla byť udržateľná, ohrozená je pozícia textilného priemyslu a baníctva.

Inovačný potenciál regiónu by sa mal v budúcnosti zamerať na inovácie v elektrotechnickom priemysle a chemickom, a predovšetkým v oblasti lesného hospodárstva, poľnohospodárstva a pod. TSK disponuje veľmi dobre rozvinutým systémom cestnej a železničnej dopravy. Kraj križuje medzinárodné významná železničná trať spájajúca Maďarsko/Rakúsko - Bratislavu - Trenčín - Košice - Poľsko. Región je tiež napojený aj na železničnú sieť Českej republiky (Trenčín - Brno). Krajom prechádza aj významný cestný koridor Bratislava - Trenčín - Žilina. Najvýznamnejší je diaľničný ťah D1, vybudovaný po Považskú Bystricu. Krajom prechádza viac ako pätina (80,3 km) diaľničných ťahov Slovenska. Prírodné zdroje TSK sú bohaté a rôznorodé, veľký význam majú zdroje minerálnych vôd využívaných najmä v kúpeľníctve (NSRR, 2012, s.64-68).

Charakteristika špecifických stránok regiónu

V porovnaní s regiónmi vyspelých krajín EÚ a regiónmi SR možno konštatovať, že TSK využíva iba čiastočne svoj rozvojový potenciál. Najvýraznejšie rezervy sa nachádzajú v nedostatočnej úrovni využívania inovačného potenciálu najmä v chemickom, strojárskom a elektrotechnickom priemysle a IKT. V porovnaní so svetovými trendmi zvyšovania kvality verejných služieb cestou informatizácie a s vývojom v okolitých krajinách je úroveň informatizácie TSK nízka. Za najväčší rozvojový potenciál regiónu TSK možno považovať:

- výhodnú geografickú polohu medzi rýchlo rastúcimi regiónmi SR,
- priemyselnú tradíciu a dobrú exportnú výkonnosť, diverzifikovanú odvetvovú infraštruktúru s vybudovanou energetickou sieťou,
- dostatok kvalifikovanej pracovnej sily,
- vysoký podiel malého a stredného podnikania v rámci hospodárskej štruktúry, vysoký stupeň flexibility malého a stredného podnikania,
- vysoká odborná úroveň pracovníkov vo všetkých oblastiach poľnohospodárstva, lesníctva a potravinárskeho priemyslu,
- existencia konkurencieschopných výrobkov (poľnohospodárstvo).

Konkurenčná výhoda

Konkurenčná výhoda TSK je tvorená priemyselnou tradíciou, výhodnou geografickou polohou, nadregionálnymi väzbami, dostatkom kvalifikovanej pracovnej sily a konkurencieschopným poľnohospodárstvom a predpokladom pre rozvoj vysoko sofistikovaných služieb podporujúcich aj rozhodujúce priemyselné odvetvia.

Strategické ciele:

1. zvyšovať produktivitu a konkurencieschopnosť priemyslu a služieb,
2. rozvíjať ľudské zdroje a zvyšovať ich adaptabilitu a vytvárať dostatok nových pracovných miest v odvetviach s vyššou pridanou hodnotou,
3. zvyšovať efektivitu poľnohospodárskej produkcie a kvalitu života vidieckej populácie,
4. rozvíjať nové ekologicky orientované služby a MSP,
5. vybudovať rýchlostnú komunikáciu R2,
6. využiť geotermálne pramene pre ďalší rozvoj tradičného kúpeľníctva.

Očakávané dopady:

- zvýšenie využívania regionálnych zdrojov a vnútorného potenciálu regiónu,
- rast zamestnanosti v sektore služieb,
- vznik nových väzieb medzi sektormi, odvetvami na regionálnej i medzinárodnej úrovni,
- rozvoj vidieka,
- zhodnotenie potenciálu v oblasti poľnohospodárstva a lesného hospodárstva,
- zlepšenie kvality životného prostredia,
- zlepšenie dopravnej infraštruktúry s prepojením celého regiónu západ - východ (stredné Považie - horná Nitra),
- zlepšenie kapacity cestovného ruchu a tradičného kúpeľníctva (NSRR, 2012, s.64-68).



## 2.21. EX-POST HODNOTENIE PREDCHÁDZAJÚCEHO PHSR

V programovacom období 2009 – 2013 mala obec spracovaný samostatný PHSR. Počas programovacieho obdobia sa podarilo realizovať nasledujúce investičné akcie: údržba verejnej zelene kosením, vytváranie estetických exteriérových skalkových pásov pri miestnej komunikácii, úprava odvodňovacieho kanála v areáli PD Bebrava ústi do Melioračného kanála, ktorý v r. 2016-2020 čaká na reguláciu, čím sa zabráni vylievaniu zrážkových vôd, regulácia potoku Inovec v r. 2008 – 2014 bola zrealizovaná Slovenským vodohospodárskym podnikom, š.p. ktorý spôsoboval rok čo rok záplavy, regulácia odvodňovacieho kanála za Parkom Juraja Palkoviča svojpomocne, výmena struží na krytom protipovodňovom kanáli oproti budovy Slovenskej pošty - svojpomocne, merač rýchlostí motorových vozidiel na ceste III. triedy v obci Veľké Chlievany – projekt bol finančne podporený Radou vlády Slovenskej republiky pre prevenciu kriminality. Merač rýchlostí upozorňuje vodičov motorových vozidiel na spomalenie a dodržiavanie rýchlosti v obci Veľké Chlievany na ceste III. triedy v smere Haláčovce - Bánovce nad Bebravou, Environmentálny fond - projekt z programu Obnovy dediny - Zelená dedina: Dedina oživa - Tvorba zeleného námestia pri obecnom úrade vedľa predajne COOP Jednoty sme premenili nevyužitú zelenú plochu na centrum obce, Environmentálny fond – projektom Nákup benzínového výtlačka s drtením na verejnú zeleň a kompostérov slúžiacich na zhodnocovanie biologicky rozložiteľných odpadov v Obci Veľké Chlievany sme zaviedli do rodín kompostovanie, vybudovanie informačného systému bezdrôtového rozhlasu s výstražným systémom CO SR kompatibilným so systémom MVSR, bezdrôtového rozhlasu s ľahšou dostupnosťou v kombinácii s drôtovým rozhlasom, 2012, Ministerstvo vnútra SR – dotácia zo SR a rekonštrukcia budovy Obecného úradu (oprava strechy, fasády s termoizoláciou, výmena odkvapových zvodov), r. 2012, Úrad vlády SR, dotácie z rozpočtovej rezervy predsedu vlády Slovenskej republiky.

## 3 SWOT ANALÝZY

Nasledujúca SWOT analýza sa zameriava na silné, slabé stránky, príležitosti a riziká prioritných rozvojových oblastí. Na ich základe budú formulované hlavné rozvojové ciele.

### Analýza SWOT

Sledovať a vyhodnocovať vývojové trendy v regióne v neustále sa meniacom vonkajšom prostredí, identifikovať trend sociálno-ekonomického rozvoja, alebo smer vývoja ako príležitosť alebo hrozbu, je v súčasnosti pre obec Veľké Chlievany nevyhnutnosť. To, čo sa na prvý pohľad zdá ako príležitosť, ňou vo vzťahu k zdrojom obce, kultúre, ľudským zdrojom, životnému prostrediu a hospodárstvu, uplatňovanej stratégii vôbec nemusí byť.

Nástrojom pre celkovú analýzu vonkajších a vnútorných činiteľov je SWOT analýza. Predstavuje kombináciu dvoch analýz, S - W a O - T. Účelom SWOT analýzy je posúdenie vnútorných predpokladov podniku k uskutočneniu určitého rozvojového zámeru a podrobenie rozboru i vonkajších príležitostí a obmedzení určené potrebami obyvateľov a subjektov v rámci obce. Na jej základe môže obec prikrčiť k formulácii špecifických cieľov.

Schéma SWOT analýzy:

	<b>S</b> - silné stránky	<b>W</b> - slabé stránky
	1. 2. ... 10.	1. 2. ... 10.
<b>O</b> - príležitosti	1. 2. ... 10. Stratégia <b>SO</b>	1. 2. ... 10. Stratégia <b>WO</b>
<b>T</b> - hrozby	1. 2. ... 10. Stratégia <b>ST</b>	1. 2. ... 10. Stratégia <b>WT</b>

**SO** – využiť silné stránky na získanie konkurenčnej výhody  
**WO** – prekonať slabiny využitím príležitostí



SW – využiť silné stránky na čelenie hrozbám  
WT – minimalizovať náklady a čeliť hrozbám

#### Analýza príležitostí a rizík - O-T

O – T analýza umožňuje rozlíšiť atraktívne príležitosti v obci, ktorá skrýva potenciál územia a ktoré môžu obci priniesť výhody pri dosahovaní vyváženého rastu. Súčasne tiež nabáda k zamysleniu nad problémami, s ktorými bude obec riešiť v rámci Integrovannej stratégie.

Znamená to teda, že obec musí sledovať významné sily makroprostredia (demografické, ekonomické, technologické, politické, legislatívne, sociálne a kultúrne) a tiež tých účastníkov mikroprostredia, ktorí ovplyvňujú jej schopnosť dosiahnuť v regióne prospech (neziskové organizácie, orgány miestnych samospráv, podnikateľské subjekty, miestni aktéri a verejnosť).

Príležitosti sú posudzované z hľadiska ich atraktívnosti a pravdepodobnosti úspechu. Pravdepodobnosť, že obec dosiahne úspech pri ekonomickom raste, nezávisí len od jej konkurenčnej sily, oproti konkurenčným regiónom, ale aj od toho či je táto sila v porovnaní s konkurenciou väčšia.

V rámci analýzy SWOT sa obec koncentruje na identifikáciu potenciálnych príležitostí – existencia stabilného hospodárskeho prostredia, kvalitné životné prostredie, prírodný potenciál, historicko-kultúrne hodnoty, rozvinutá sieť inštitúcií verejných služieb, objekty cestovného ruchu...

Kvadrant 1 pozostáva z príležitostí ponúkajúcich najvyšší úžitok pre obec, preto by sa mal manažment obce sústrediť na tieto aktivity. Naopak, príležitosti v kvadrante 4 sú buď príliš malé, alebo ich obec nebude vedieť dostatočne využiť. Príležitosti v kvadrante 2 a 3 sú zaujímavé len v prípade, že existuje možnosť zvýšenia ich atraktívnosti alebo pravdepodobnosti úspechu.

		Matica príležitostí				Matica rizík	
		Pravdepodobnosť úspechu				Pravdepodobnosť nastatia	
		vysoká	nízka			vysoká	nízka
Atraktívnosť	vysoká	1	2	Vážnosť	vysoká	1	2
	nízka	3	4		nízka	3	4

Riziká sú klasifikované z hľadiska ich vážnosti a pravdepodobnosti výskytu. Pri analýze okolia z hľadiska možných hrozieb je potrebné zamerať sa na potenciálne hrozby. Riziká z 1. kvadrantu môžu obec vážne zraniť, preto treba pripraviť plán strategických aktivít, keďže pravdepodobnosť ohrozenia je vysoká. Riziká v 2. a 3. kvadrante treba podrobiť dôkladnému skúmaniu v prípade, ak sa stávajú kritickými, netreba však zostavenie plánu eventuality alternatív. Riziká v 4. kvadrante sú malé a väčšinou ich možno ignorovať. Spojením hlavných príležitostí a rizík, ktoré ovplyvňujú rozvoj obce, sa strategovia snažia zistiť mieru celkovej atraktívnosti trhu. Existujú štyri možnosti:

- *Ideálny rozvoj*, ktorý sa vyznačuje mnohými príležitosťami, ale iba niekoľkými (ak vôbec nejakými) rizikami.
- *Špekulatívny rozvoj*, vyznačujúce sa vysokými príležitosťami i vysokými rizikami.
- *Zrelý rozvoj*, vyznačuje sa nízkymi príležitosťami i nízkymi rizikami.
- *Problémový rozvoj*, má nízke príležitosti, ale vysoké riziká.

Externé prostredie vytvára nielen príležitosti, ale prezentuje aj sériu rizík. Riziko je výzva, poukazuje na nevýhodný trend vývoja vo vonkajšom prostredí, ktorý v prípade pasívnej reakcie zo strany podniku ohrozí jeho trhovú pozíciu.

#### Analýza silných a slabých stránok – S-W analýza

Hodnotenie vplyvu vonkajších činiteľov, vykonávané so zámerom stanoviť ciele obce, musí byť doplnené rozborom vnútorných činiteľov. Viaceré regióny dnes aj poznajú príležitosti, ktoré im potenciál ponúka, avšak chýba im schopnosť ich využiť. Na základe analýzy silných a slabých stránok vie obec stanoviť, čo je z hľadiska súčasnej a očakávanej situácie rozumné konať. Za dôležité znaky konkurenčnej sily obce sa považuje – kvalitné ľudské zdroje, rozvinuté podnikateľské prostredie, dobrý prírodný potenciál, výhodná poloha a dopravná dostupnosť, a iné. Za dôležité znaky konkurenčnej slabosti sa považuje – strácanie pozície voči konkurenčným regiónom, nedostatok



finančných zdrojov na rozvoj, klesajúca demografická krivka, vysoká nezamestnanosť, zlý technický stav základnej infraštruktúry atď. Pri hodnotení silných a slabých stránok je potrebné každý faktor odstupňovať podľa dôležitosti (rozhodujúca silná stránka, marginálna silná stránka, neutrály faktor, rozhodujúca slabá stránka, marginálna slabá stránka) a podľa intenzity jeho vplyvu - výkonu (vysoký, stredný, nízky). Výsledok spojenia stupňa výkonu a dôležitosti predstavuje štyri možné alternatívy:

**Matica výkonu a dôležitosti**

Dôležitosť	Výkon	Výkon	
		vysoký	nízky
vysoká nízka		<b>1 Sústrediť snahu</b>	<b>2 Udržať snahu</b>
		<b>3 Nízka priorita</b>	<b>4 Možné nadmerné investovanie</b>

*Kvadrant 1* pozostáva z oblastí, ktoré sú dôležité, ale v ktorých obec momentálne vykazuje slabý výkon, preto sa musí sústrediť na posilnenie týchto oblastí. *Kvadrant 2* pozostáva z oblastí, v ktorých je síce mesto úspešné, ale do budúcnosti si musí túto úspešnosť udržať. *Kvadrant 3* tvoria oblasti, ktoré nie sú dôležité, zdokonalenia v tomto kvadrante majú nízku prioritu. V *kvadrante 4* nie sú dôležité oblasti, pričom rozvoj a snaha sú zbytočne silné. Na základe tejto analýzy je zrejmé, že silné stránky sa nemusia vždy pretransformovať do konkurenčnej výhody obce. Dôvodom, prečo je to tak, je niekoľko, pričom najčastejšími obyvateľmi vnímaná nízka dôležitosť poskytovaných služieb a bodov rozvoja. Identifikácia silných miest obce je možná len na základe porovnania s ich hlavnými konkurentmi v regióne. Ani sústredenie sa na prekonanie všetkých slabých stránok nemusí priniesť očakávaný efekt, pretože náklady potrebné na ich transformovanie do silnej stránky sa nemusia vrátiť. Pozornosť treba venovať príležitostiam, v ktorých má obec najviac silných stránok, alebo oblastiam, v ktorých sa vzhľadom na veľkú príležitosť a potenciálnu návratnosť investícií ukazuje efektívne vytvorenie nových silných stránok. Príklady z praxe uvádzajú, že i málo rozvinutý región má popri slabých miestach aj silné miesta, ktoré pokiaľ dokáže správne identifikovať a využiť, vytvárajú predpoklady pre trvalý a vyrovnaný sociálno-ekonomický rozvoj. Nasledujúce grafy prezentujú pohľad obyvateľov a poslancov na silné a slabé stránky obce Veľké Chľavy a kvalitu života v obci.





### 3.1 HOSPODÁRSTVO A VEDECKO-TECHNICKÝ ROZVOJ

Silné stránky	Slabé stránky
<ul style="list-style-type: none"> <li>- rozvinutá poľnohospodárska produkcia,</li> <li>- vybudovaný poľnohospodársky areál v južnej časti obce,</li> <li>- poľnohospodárske družstvo BEBRAVA, Veľké Chlievany: zmiešané hospodárstvo,</li> <li>- Spoločnosť bývalých urbárikov, Veľké Chlievany: lesné hospodárstvo a ostatné služby v lesníctve,</li> <li>- celkovo 19 podnikateľských subjektov – právnické osoby,</li> <li>- počet obyvateľov – fyzických osôb podnikateľov – 72,</li> <li>- existencia plôch pre rozšírenie malobychodných predajní,</li> <li>- relatívne vysoký podiel obyvateľov s úplným stredným vzdelaním,</li> <li>- okolo centra sústredená základná občianska vybavenosť,</li> <li>- rýchla dostupnosť okresného mesta B. n. Bebravou,</li> <li>- rozvinutá rastlinná výroba,</li> <li>- existencia predajne potravinárskeho tovaru,</li> <li>- existencia služieb v oblasti dopravy,</li> <li>- poskytované služby v oblasti lesníctva,</li> <li>- kovovýroba,</li> </ul>	<ul style="list-style-type: none"> <li>- nedostatočne nerozvinutý pracovný trh v obci a v celej lokalite B. n. Bebravou,</li> <li>- hospodárska základňa obce (mimo poľnohospodárstvo) pomerne málo rozvinutá,</li> <li>- nízke možnosti zamestnania v obci,</li> <li>- nízke priemerné mzdy v regióne,</li> <li>- útlm stavebnej výroby,</li> <li>- stagnácia podnikateľskej sféry, nerozvíjajúce sa MaSP,</li> <li>- nezáujem mladých ľudí o podnikanie,</li> <li>- nevyhovujúca štruktúra a kvalita služieb pre obyvateľov a návštevníkov obce,</li> <li>- vysoká miera nezamestnanosti žien, mladých a obyvateľov po 50 roku života,</li> <li>- nízke priemerné mzdy v poľnohospodárstve,</li> </ul>
Priležitosti	Ohrozenia
<ul style="list-style-type: none"> <li>- podpora malých podnikateľov v oblasti služieb,</li> <li>- využitie polohového potenciálu obce Veľké Chlievany s výhodnou polohou vo vzťahu dostupnosť okresného mesta B.n.Bebravou,</li> <li>- orientovanie sa na služby bez negatívnych účinkov na životné prostredie, využívanie existujúcich plôch a areálov formou intenzifikácie ich územia a efektívnym využitím existujúceho objektového fondu,</li> <li>- preferovanie a profilovanie hospodárskej základne pre rozvoj malého a stredného podnikania s orientáciou na rozvoj tradičných foriem výroby,</li> <li>- skvalitnenie prostredia obslužných a prevádzkových areálov (prípadne nové prevádzky)</li> <li>- vytváranie podmienok pre šport, turistiku a oddych,</li> <li>- rozvoj infraštruktúry a podmienok pre ďalšie bývanie,</li> <li>- možnosť získania finančných prostriedkov z fondov EÚ,</li> <li>- rozvoj environmentálne vhodných technológií,</li> <li>- vytvorenie nových pracovných miest najmä v malom podnikaní a službách,</li> </ul>	<ul style="list-style-type: none"> <li>- zvýšená regionálna konkurencia a recesia v oblasti profilových odvetví vhodných pre Veľké Chlievany (poľnohospodárstvo, výroba),</li> <li>- tlak na intenzívny hospodársky rozvoj a zhodnocovanie investičného potenciálu (nezastavané lokality, prírodné prostredie),</li> <li>- pomalá a nákladná výstavba, modernizácia a rekonštrukcia technickej infraštruktúry,</li> <li>- administratívne opatrenia obmedzujúce plnohodnotný rozvoj cestovného ruchu,</li> <li>- veľká administratívna náročnosť pre získanie financií zo štátnych dotácií a z fondov EÚ,</li> <li>- nedostatok investičného kapitálu,</li> <li>- neochota investorov o regiónu,</li> </ul>

Schéma SWOT analýzy:

	S silné stránky	W slabé stránky
O príležitosti	<p>Stratégia SO</p> <p>15</p> <p>6</p>	<p>10</p> <p>3</p> <p>9</p> <p>Stratégia WO</p>
T hrozby	<p>Stratégia ST</p> <p>7</p>	<p>Stratégia WT</p>

V oblasti hospodárstva dochádza k prevahe silných stránok. Je nevyhnutné zabezpečiť využitie silných stránok na elimináciu slabých stránok. Riešenie môže byť využitím potenciálu existujúcej infraštruktúry a plôch pre možný rozvoj priemyselných zón.



### 3. 2. DOPRAVA A KOMUNIKÁCIE

Silné stránky	Slabé stránky
<ul style="list-style-type: none"> <li>- prechádzajúca cesta III. triedy s napojením na cestu E572 – I/50,</li> <li>- vybudované miestne komunikácie v dĺžke 1,6 km,</li> <li>- rýchle napojenie na okresné mesto B. n. Bánovce,</li> <li>- do obce prenáša dostatok liniek v pracovných dňoch v smere do B.n.Bébravou,</li> <li>- dostatočne vybudovaná cestná sieť v zastavanom území obce,</li> <li>- dostatočné pokrytie zastávkami SAD - 2,</li> <li>- vybudovaná sieť poľných ciest,</li> <li>- čiastočne vybudované parkovacie plochy v rozlohe 753 m<sup>2</sup>,</li> </ul>	<ul style="list-style-type: none"> <li>- absencia prechodov pre chodcov na frekventovaných miestach (OcÚ)</li> <li>- absentujúca železničná doprava,</li> <li>- nedostatočné pokrytie chodníkmi pre peších v úseku hlavnej cesty,</li> <li>- nevyhovujúce dopravné značenie v celom priestore obce,</li> <li>- nedostatočná zimná údržba,</li> <li>- zlý technický stav cesty III. triedy,</li> <li>- nevyhovujúci stav poľných ciest,</li> <li>- nevyhovujúce povrchy MK aj chodníkov, osvetlenie, informatika,</li> <li>- nedostatok finančných prostriedkov na údržbu technickej infraštruktúry,</li> <li>- cyklistické cestičky v obci nie sú vybudované,</li> </ul>
Priležitosti	Ohrozenia
<ul style="list-style-type: none"> <li>- revitalizácia verejných komunikačných priestorov,</li> <li>- vybudovanie chodníkov pozdĺž miestnych komunikácií a štátnej cesty III. triedy,</li> <li>- možnosť získania finančných prostriedkov z fondov EÚ,</li> <li>- využitie významnej geografickej polohy územia z hľadiska prechádzajúcich dopravných koridorov,</li> <li>- vybudovanie spevnených komunikácií na základe pozemkových úprav,</li> </ul>	<ul style="list-style-type: none"> <li>- malá miera podpory miest a obcí zo strany štátu,</li> <li>- zhoršujúci sa stav obecnych stavieb a komunikácií,</li> <li>- nevýhodné podmienky čerpania prostriedkov z EÚ fondov,</li> <li>- nevýhodné podmienky čerpania úverových zdrojov z komerčných bánk,</li> <li>- zvyšujúce sa náklady na údržbu a opravy cestnej infraštruktúry,</li> <li>- oneskorená výstavba a modernizácia cestnej siete,</li> <li>- zhoršenie dopravnej obsluhy,</li> <li>- spomalenie hospodárskeho rastu,</li> <li>- trvalý presun cestujúcich z verejnej osobnej dopravy na individuálnu dopravu,</li> </ul>

Schéma SWOT analýzy:

	S silné stránky	W slabé stránky
O príležitosti	<p>Stratégia SO</p> <p>8</p> <p>3</p>	<p>Stratégia WO</p> <p>10</p> <p>2</p> <p>5</p>
T hrozby	<p>Stratégia ST</p> <p>8</p>	<p>Stratégia WT</p>

V oblasti technickej infraštruktúry výrazne prevládajú slabé stránky nad silnými. Odporúča sa využiť stratégia SO - kde musí obec prekonať slabiny využitím príležitostí, hlavne možnosťou využitia čerpania nenávratných finančných prostriedkov národných ako aj nadnárodných.

### 3.3 TECHNICKÁ INFRAŠTRUKTÚRA

Silné stránky	Slabé stránky
<ul style="list-style-type: none"> <li>- vybudovaná sieť miestneho rozhlasu,</li> <li>- vybudovaný verejný vodovod,</li> <li>- obec Veľké Chlievany je napojená na el. energiu zo vzdušných VN liniek,</li> <li>- dostatok vybudovaných transformátorových staníc,</li> <li>- možnosť dostavby plôch IBV,</li> <li>- vybudovaný cintorín s dostatočnou kapacitou,</li> <li>- hasičská zbrojnica dostupná v centre obce,</li> </ul>	<ul style="list-style-type: none"> <li>- zlý technický stav budovy domu smútku,</li> <li>- zlý technický stav elektrickej rozvodnej siete – vďaka vedenie,</li> <li>- potrebná rekonštrukcia vodovodnej siete,</li> <li>- negatívny stav nehnuteľného majetku obce,</li> <li>- nedostatok finančných prostriedkov na údržbu technickej infraštruktúry,</li> <li>- potrebná rekonštrukcia požiarnej zbrojnice,</li> </ul>



	<ul style="list-style-type: none"> <li>- nevyhovujúci technický stav miestneho rozhlasu,</li> <li>- nedostatočné osvetlenie obce,</li> <li>- vysoká energetická náročnosť verejného osvetlenia,</li> <li>- v obci nie sú toho času žiadne energetické výrobné zariadenia na báze obnoviteľných zdrojov energie,</li> <li>- zastaralosť a opotrebovanosť infraštruktúry,</li> <li>- prevaha nadzemných vedení nad podzemnými- obmedzenia ochranných pásiem,</li> </ul>
<b>Príležitosti</b>	<b>Ohrozenia</b>
<ul style="list-style-type: none"> <li>- rekonštrukcia verejného osvetlenia, zníženie energetickej náročnosti a jeho rozšírenie na neosvetlené časti obce,</li> <li>- kompletná rekonštrukcia vzdušnej elektrickej rozvodnej siete,</li> <li>- zavedenie elektrických, plynových, vodovodných a kanalizačných prípojk do nových častí IBV,</li> <li>- možnosť získania finančných prostriedkov z fondov EÚ,</li> <li>- využitie významnej geografickej polohy územia z hľadiska prechádzajúcich dopravných koridorov,</li> <li>- rozvoj ďalších telekomunikačných a dátových služieb v konkurenčnom prostredí,</li> </ul>	<ul style="list-style-type: none"> <li>- malá miera podpory miest a obcí zo strany štátu,</li> <li>- zhoršujúci sa stav obecných stavieb a komunikácií,</li> <li>- nevyhodné podmienky čerpania prostriedkov z EÚ fondov,</li> <li>- nevyhodné podmienky čerpania úverových zdrojov z komerčných bánk,</li> <li>- stavebné a legislatívne prekážky a nevypracovanosť pozemkov v intraviláne,</li> </ul>

Schéma SWOT analýzy:

	<b>S silné stránky</b>	<b>W slabé stránky</b>
<b>O príležitosti</b>	<p>Stratégia <b>SO</b></p> <p>7</p>	<p>12</p> <p>7</p> <p>Stratégia <b>WO</b></p> <p>6</p>
<b>T hrozby</b>	<p>Stratégia <b>ST</b></p>	<p>5</p> <p>Stratégia <b>WT</b></p>

V oblasti technickej infraštruktúry výrazne prevládajú slabé stránky nad silnými. Odporúča sa využiť stratégia SO – kde musí obec prekonať slabiny využitím príležitostí, hlavne možnosťou využitia čerpania nenávratných finančných prostriedkov národných ako aj nadnárodných.

#### 3.4 ODPADOVÉ HOSPODÁRSTVO

<b>Silné stránky</b>	<b>Slabé stránky</b>
<ul style="list-style-type: none"> <li>- kvalitná legislatíva pre nakladanie s KO a DSO,</li> <li>- spracovaný POH obce Veľké Chlievany na roky 2011-2015,</li> <li>- zabezpečený odvoz TKO,</li> <li>- v obci je vybudovaný systém separovaného zberu odpadu základných druhov,</li> </ul>	<ul style="list-style-type: none"> <li>- nedobudovaná splašková kanalizačná sieť,</li> <li>- absencia ČOV,</li> <li>- nedoriešená likvidácia a využitie rastlinného odpadu,</li> <li>- nedostatok odpadových nádob na zmiešaný komunálny odpad a separovaný zber,</li> <li>- obci sa nenachádza kompostáreň na biologicky rozložiteľných odpadoch,</li> <li>- potrebné doriešenie technicko-organizačné zabezpečenie zberu biologicky rozložiteľných odpadov z domácností,</li> <li>- čierne skládky ako finančné bremeno obce,</li> </ul>
<b>Príležitosti</b>	<b>Ohrozenia</b>
<ul style="list-style-type: none"> <li>- výstavba kanalizačnej siete s ČOV,</li> <li>- výstavba obecného kompostoviska,</li> <li>- obstaranie potrebných mechanizmov,</li> <li>- zabezpečiť efektívny separovaný zber v celej obci,</li> <li>- možnosti materiálového, resp. energetického využitia odpadov pri rešpektovaní duálnych vlastností odpadov,</li> <li>- dôsledné plnenie kvalitne stanovených cieľov v oblasti</li> </ul>	<ul style="list-style-type: none"> <li>- zhoršenie zdravotného stavu obyvateľstva,</li> <li>- znečistenie ovzdušia veľkými zdrojmi znečistenia alokovaných v meste B. n. Bebravou,</li> <li>- dopady na zdravotný stav obyvateľov,</li> <li>- zníženie biodiverzity v Bánovecku,</li> <li>- nárast množstva vyvážaných odpadov, pretrvávajúce vykurovanie hlavne tuhými palivami,</li> </ul>



<ul style="list-style-type: none"> <li>- odpadového hospodárstva,</li> <li>- odstránenie zdrojov znečistenia povrchových a podzemných vôd,</li> <li>- zvýšiť právne vedomie obyvateľstva vo sfére životného prostredia,</li> <li>- rozvoj ekologického poľnohospodárstva a ekologizácia priemyselnej výroby,</li> <li>- možnosti získania finančných prostriedkov z fondov EÚ,</li> <li>- dodržiavanie noriem EÚ v oblasti produkcie znečisťujúcich látok v priemysle,</li> </ul>	<ul style="list-style-type: none"> <li>- nárast množstva vyvázaných odpadov,</li> <li>- nízka disciplína pri nakladaní s odpadmi,</li> <li>- neriešenie problému existencie „čiernych“ skládok,</li> </ul>
---	--

Schéma SWOT analýzy:

	S silné stránky	W slabé stránky
O príležitosti	<p>Stratégia SO</p> <p>4</p>	<p>Stratégia WO</p> <p>7</p> <p>7</p> <p>11</p>
T hrozby	<p>Stratégia ST</p> <p>8</p>	<p>Stratégia WT</p> <p>8</p>

V prípade životného prostredia prevládajú slabé stránky nad silnými. Je to dôsledok nedobudovaného systému na likvidáciu a čistenie odpadových vôd. Odporúča sa využitie stratégie WT – čeliť hrozbám využitím silných stránok a príležitostí.

### 3.5 ŽIVOTNÉ PROSTREDIE

Silné stránky	Slabé stránky
<ul style="list-style-type: none"> <li>- kvalitná legislatíva pre nakladanie s KO a DSO,</li> <li>- zabezpečený odvoz TKO,</li> <li>- relatívne stabilný objem produkovaného odpadu,</li> <li>- kompletná plynofikácia obce,</li> <li>- priemyselná výroba v obci nie je zastúpená,</li> <li>- vybudované prístupné jarky na odvod dažďovej vody,</li> </ul>	<ul style="list-style-type: none"> <li>- nevyhovujúci technický stav tepelného hospodárstva,</li> <li>- nevybudované protipovodňové opatrenia,</li> <li>- čistotu ovzdušia nepriaznivo ovplyvňuje dosah produkcie exhalátov z výroby v okresnom meste B.n.Bebravou,</li> <li>- malé zdroje znečistenia ovzdušia - bodové zdroje z lokálnych kúrenísk,</li> <li>- nepriaznivé podmienky pre rozptyl exhalátov,</li> <li>- náchylnosť na vodnú eróziu v celom rozsahu veľkoplošne obrábanej pôdy,</li> <li>- prejazd poľnohospodárskych strojov po miestnych komunikáciách,</li> <li>- spaľovanie rastlinného odpadu na vlastných pozemkoch obyvateľov,</li> <li>- zanedbaná zeleň v okolí miestneho cintorína,</li> <li>- nedostatočná starostlivosť o verejnú zeleň,</li> <li>- zdrojom negatívnych účinkov dopravy na životné prostredie územia obce je zdrojová a cieľová doprava,</li> </ul>
Príležitosti	Ohrozenia
<ul style="list-style-type: none"> <li>- rozvoj ekologického poľnohospodárstva a ekologizácia priemyselnej výroby,</li> <li>- možnosti získania finančných prostriedkov z fondov EÚ,</li> <li>- dodržiavanie noriem EÚ v oblasti produkcie znečisťujúcich látok v priemysle,</li> <li>- regulácia koryt miestnych potokov a revitalizácia ich okolia,</li> <li>- zvýšiť právne vedomie obyvateľstva vo sfére životného prostredia,</li> </ul>	<ul style="list-style-type: none"> <li>- zhoršujúci sa stav životného prostredia v dôsledku nadiemnej hospodárskej činnosti v regióne Bánovecko,</li> <li>- ohrozenie kvality podzemných a povrchových vôd,</li> <li>- zhoršenie zdravotného stavu obyvateľstva,</li> <li>- znečistenie ovzdušia veľkými zdrojmi znečistenia,</li> <li>- dopady na zdravotný stav obyvateľov,</li> <li>- zníženie biodiverzity,</li> <li>- hrozba zníženia kvality životného prostredia v dôsledku výstavby z hľadiska kvantity a kvality nadmerná zástavba výšková, plošná, nevhodná funkčná skladba plôch</li> <li>- tlak na životné prostredie a pôvodnú krajinu, urbanizácia krajiny,</li> <li>- radikalizácia zmien v životnom prostredí na miestnej a</li> </ul>



	globálnej úrovni (povodne, veterné smršte, otepľovanie, klimatické zmeny,
--	---

Schéma SWOT analýzy:

	S silné stránky	W slabé stránky
O príležitosti	<p>Stratégia SO</p> <p>6 1 1</p>	<p>11</p> <p>Stratégia WO</p> <p>5</p>
T hrozby	<p>Stratégia ST</p> <p>10</p>	<p>Stratégia WT</p>

V prípade životného prostredia prevládajú slabé stránky nad silnými. Je to dôsledok nedobudovaného systému na likvidáciu a čistenie odpadových vôd a existenciou záťažových prevádzok v Trenčianskom kraji. Odporúča sa využitie stratégie SO – prekonať slabiny využitím príležitostí a minimalizovať náklady súvisiace so slabými stránkami.

### 3.6 SOCIÁLNA OBLASŤ A ZDRAVOTNÍCTVO

Silné stránky	Slabé stránky
<ul style="list-style-type: none"> <li>- zabezpečená opatrovateľská služba,</li> <li>- stavebno-technický stav bytového fondu je prevažne dobrý a vyhovujúci,</li> <li>- funkcia osobitného príjemcu sociálnych dávok,</li> <li>- stretnutia dôchodcov, intenzívna klubová činnosť</li> <li>- uvítanie do života novorodencov obce, príspevok obce</li> <li>- pomoc v krízových situáciách (živelná pohroma, rodinná tragédia....),</li> </ul>	<ul style="list-style-type: none"> <li>- absencia domova sociálnych služieb,</li> <li>- absencia ambulancie všeobecného lekára,</li> <li>- v súčasnosti stagnujúca bytová výstavba,</li> <li>- obec nemá k dispozícii plochy vhodné na výstavbu rodinných domov,</li> <li>- v obci sa nenachádza zdravotné stredisko ani súkromné ambulancie lekárov,</li> <li>- nedostatok bytov pre mladé rodiny s deťmi,</li> <li>- nedostatočná podpora osobnej starostlivosti o deti pri zosúladovaní pracovného a rodinného života,</li> <li>- nedostatok a opotrebovanosť priestorov pre mládež a dorast, na voľnočasové aktivity</li> <li>- nedoriešená sociálna sieť,</li> <li>- zastaralosť a opotrebovanosť bytového fondu,</li> <li>- nedostatok zdrojov na skvalitňovanie sociálneho zázemia,</li> </ul>
Príležitosti	Ohrozenia
<ul style="list-style-type: none"> <li>- možnosť použitia 2% daní daňových subjektov na prioritné potreby zdravotníctva,</li> <li>- zariadenie mimovládnych neziskových organizácií poskytujúcich všeobecne prospešné služby,</li> <li>- zlepšujúca sa infraštruktúra a lepšie prepojenie trhov práce na susediace trhy práce,</li> <li>- rozšírenie aktívnych opatrení na trhu práce na podporu vzdelávania a prípravy pre trh práce a na podporu zamestnávania v atypických formách pracovných vzťahov, najmä pre rodičov počas materskej dovolenky a rodičovskej dovolenky,</li> <li>- podpora rozvoja sociálnych služieb, a iných opatrení, projektov a programov na podporu sociálneho začleňovania ohrozených skupín podľa ich špecifických potrieb,</li> <li>- dôrazné uplatňovanie princípu subsidiarity,</li> <li>- lepšie podmienky na zladovanie prac. a rodinných povinností,</li> <li>- možnosti získania finančných prostriedkov z fondov EÚ,</li> </ul>	<ul style="list-style-type: none"> <li>- rast počtu obyvateľov v seniorskej kategórii,</li> <li>- zhoršujúca sa sociálna situácia niektorých skupín obyvateľstva,</li> <li>- zhoršovanie zdravotného stavu stredného veku,</li> <li>- rast počtu srdcovo-cievnych chorôb,</li> <li>- rast nádorových ochorení tráviaceho traktu,</li> <li>- vysoký výskyt alergických ochorení,</li> <li>- pokles výdavkov na preventívnu zdravotnú starostlivosť,</li> <li>- pretrvávajúce stereotypy v mobilizácii správaní sa pracovnej sily,</li> <li>- nízky záujem zamestnávateľov o prijímanie uchádzačov o zamestnanie na podporované pracovné miesta,</li> <li>- nedostatočný záujem zamestnávateľov o udržateľnosť vytvorených pracovných miest,</li> <li>- prehlbovanie chudoby u niektorých skupín populácie a reprodukcia chudoby,</li> <li>- zvyšujúci sa počet klientov odkázaných na pomoc iných nesystematickou preventívnou prácou v prirodzenom rodinnom a otvorenom prostredí,</li> <li>- zvyšujúce sa finančné náklady na sociálne služby,</li> </ul>



	S silné stránky	W slabé stránky
O príležitosti	Stratégia SO 6	Stratégia WO 11 2
T hrozby	Stratégia ST 13	Stratégia WT 8

V tomto prípade prevládajú slabé stránky a ohrozenia nad silnými stránkami a príležitosťami. Odporúča sa využiť stratégiu WT – kde sa obec môže zamerať len na minimalizovanie nákladov súvisiacich s poskytovaním sociálnych služieb a čeliť hrozbám, ktoré sú s týmito službami spojené. Odporúča sa obci zabezpečovať nevyhnutné sociálne služby pre obyvateľov a ostatné služby ponechať poskytovateľom v meste B.n.Bebravou.

### 3.7 ŠKOLSTVO A ŠPORT

Silné stránky	Slabé stránky
<ul style="list-style-type: none"> <li>- existujúci futbalový areál,</li> <li>- dobrovoľný hasičský zbor,</li> <li>- existujúci poľovný revír,</li> </ul>	<ul style="list-style-type: none"> <li>- absencia materskej školy,</li> <li>- nedostatočný záujem detí a mládeže o šport a pohyb,</li> <li>- absencia pracovne pre potreby športových klubov,</li> <li>- nedobudované cyklistické cestičky,</li> <li>- nedostatok hracích priestorov pre deti,</li> </ul>
Príležitosti	Ohrozenia
<ul style="list-style-type: none"> <li>- dobudovanie a vybavenie športových, športovo-rekreačných a oddychových plôch v obci Veľké Chlievany,</li> <li>- skvalitnenie existujúcich areálov a doplnenie nových areálov pre potreby obyvateľov obce, najmä so zameraním na deti a mládež,</li> <li>- vytváranie územných a priestorových podmienok pre realizáciu rozličných športových, rekreačných a oddychových aktivít,</li> <li>- možnosť získania finančných prostriedkov z fondov EÚ,</li> </ul>	<ul style="list-style-type: none"> <li>- vplyv nežiadúcich javov na deti a mládež (závislosť, konzumné kultúry...),</li> <li>- nedostatok finančných prostriedkov na údržbu existujúcich športových objektov,</li> <li>- nedostatočné materiálne zabezpečenie a podpora talentovanej mládeže v jednotlivých druhoch športov,</li> <li>- nárast sociálnej ohrozenosti mládeže,</li> <li>- nedostatok finančných prostriedkov na výstavbu nových športovo-rekreačných objektov,</li> <li>- nevyhovujúca štruktúra kvalifikácie pracovnej sily,</li> <li>- nízka účasť rezortov, samosprávy a sociálnych partnerov na tvorbe obsahu vzdelávania,</li> </ul>

	S silné stránky	W slabé stránky
O príležitosti	Stratégia SO 3	Stratégia WO 5 1 4
T hrozby	Stratégia ST	Stratégia WT 2 7



V oblasti vzdelávania je situácia vyrovnaná. Odporúča sa využitie stratégie WT – využiť silné stránky na prekonanie slabých a minimalizovať náklady súvisiace so slabými stránkami. V oblasti športu podporovať rekonštrukciu starej a výstavbu športovej infraštruktúry v obci. Je potrebné podporovať organizovanú športovú činnosť.

### 3.8 KULTÚRA

Silné stránky	Slabé stránky
<ul style="list-style-type: none"> <li>- obecná knižnica,</li> <li>- existencia rímskokatolíckeho kostola,</li> <li>- vybudovaný kultúrny dom,</li> </ul>	<ul style="list-style-type: none"> <li>- nevyhovujúci technický stav kultúrneho domu,</li> <li>- nedostatočne rozvinutá cezhraničná spolupráca,</li> <li>- nedostatok celooobecných kultúrnych aktivít,</li> </ul>
Priležitosti	Ohrozenia
<ul style="list-style-type: none"> <li>- lepšia koordinovanosť a propagácia kultúrnych aktivít obce,</li> <li>- rekonštrukcia budovy domu kultúry, dovybavenie interiérov,</li> <li>- rekonštrukcia kultúrnych pamiatok,</li> <li>- rozvoj sponzorovania kultúry,</li> <li>- obnova zanikajúcich tradícií,</li> <li>- vydanie multimediálnych propagačných materiálov o obci, jej kultúrnom dedičstve a tradícií,</li> <li>- zefektívnenie spolupráce s okolitými obcami na regionálnej úrovni,</li> <li>- možnosť získania finančných prostriedkov z fondov EÚ,</li> </ul>	<ul style="list-style-type: none"> <li>- zmeny vo vnímaní tradičných hodnôt (pokles záujmu o niektoré hodnoty a tradície)</li> <li>- slabá podpora kultúry zo strany štátu a VÚC,</li> <li>- posun priorit mládeže ku konzumnej kultúre,</li> <li>- nedostatok finančných prostriedkov na šírenie miestnej kultúry za hranice katastrálneho územia obce,</li> <li>- neuskutočnená rekonštrukcia kultúrneho domu,</li> </ul>

Schéma SWOT analýzy:

	S silné stránky	W slabé stránky
O príležitosti	<p>Stratégia SO</p> <p>3</p>	<p>Stratégia WO</p> <p>5</p> <p>8</p>
T hrozby	<p>Stratégia ST</p> <p>2</p> <p>5</p>	<p>Stratégia WT</p>

V oblasti kultúry je situácia vyrovnaná. Odporúča sa využitie stratégie WT – využiť silné stránky na prekonanie slabých a minimalizovať náklady súvisiace so slabými stránkami. V oblasti kultúry podporovať výstavbu kultúrnej infraštruktúry a organizovanú kultúrnu činnosť.

### 3.9 PROPAGÁCIA A CESTOVNÝ RUCH

Silné stránky	Slabé stránky
<ul style="list-style-type: none"> <li>- možnosti využitia ponuky pre cykloturistiku,</li> <li>- možnosť rozvoja oddychového cestovného ruchu,</li> <li>- rozvoja cestovného ruchu – agrouristika,</li> </ul>	<ul style="list-style-type: none"> <li>- nedostatočné využitie tradície,</li> <li>- nedostatočne využité prírodných hodnôt pre potreby cestovného ruchu,</li> <li>- nedostatočná propagácia obce z hľadiska cestovného ruchu,</li> <li>- chýbajúce rekreačné trasy v poľnohospodárskej krajine,</li> <li>- nevyužitý potenciál poľnohospodárskej krajiny vo vzťahu ku cestovnému ruchu, turizmu,</li> <li>- nedostatočne využitý potenciál pre rozvoj kultúropoznávacieho cestovného ruchu,</li> <li>- problémom je úprava verejných komunikačných priestorov, nevyužívané, opustené objekty, areály a zariadenia, chýbajúce pešie väzby na obec,</li> <li>- málo ubytovacích kapacít,</li> <li>- absencia cyklotrás,</li> </ul>



Príležitosti	Ohrozenia
<ul style="list-style-type: none"> <li>- dobré možnosti (existencia poľných ciest) pre budovanie cyklistických a rekreačných trás,</li> <li>- dobrá poloha Veľké Chlievany v rámci regionálnych štruktúr,</li> <li>- dobrá poloha Veľké Chlievany vo väzbe na prírodné turistické, rekreačné lokality,</li> <li>- zavádzanie nových produktov cestovného ruchu v súvislosti s agroturistikou,</li> <li>- iniciatíva spoločenských, kultúrnych, športových,... organizácií,</li> <li>- spolupráca na regionálnej úrovni v rozvoji turizmu,</li> <li>- rozvoj agroturistických aktivít so zameraním na vzdelávaciu a zážitkovú pobyť,</li> </ul>	<ul style="list-style-type: none"> <li>- pokračujúci postupný úpadok rekreačných lokalít v okrese Bánovce nad Bebravou,</li> <li>- zmeny vo vnímaní tradičných hodnôt (pokles záujmu o niektoré hodnoty a tradície),</li> <li>- negatívne dopady na životné prostredie v prípade zásadného zvýšenia cestovného ruchu,</li> <li>- zvýšené náklady na likvidáciu odpadu,</li> <li>- tlak na parkovacie plochy,</li> <li>- negatívne dôsledky v oblasti verejného poriadku,</li> </ul>

Schéma SWOT analýzy:

	S silné stránky	W slabé stránky
O príležitosti	<p>Stratégia SO</p> <p>9</p> <p>3</p>	<p>Stratégia WO</p> <p>7</p> <p>4</p>
T hrozby	<p>Stratégia ST</p> <p>6</p> <p>3</p>	<p>Stratégia WT</p>

Obec disponuje veľkým rozvojovým potenciálom v oblasti cestovného ruchu. V súčasnosti však nie je plne využívaný. Odporúča sa využiť stratégiu WO a využiť silné stránky, ako kultúrno-historický potenciál, prírodný potenciál na získanie konkurenčnej výhody.

### 3.10 ADMINISTRATÍVA A BEZPEČNOSŤ

Silné stránky	Slabé stránky
<ul style="list-style-type: none"> <li>- existencia verejného rozhlasu,</li> <li>- dostatok priestorov pre administratívu,</li> <li>- budova obecného úradu v dostupného v centre obce,</li> </ul>	<ul style="list-style-type: none"> <li>- negatívny stav nehnuteľného majetku obce,</li> <li>- nevybudovaný bezbariérový prístup do obecného úradu,</li> <li>- nevyhovujúci technický stav budovy obecného úradu,</li> <li>- absencia kamerového systému,</li> <li>- zvyšujúca sa drobná kriminalita – krádeže, vandalizmus,</li> <li>- v obci ani v súčasnosti nie sú vybudované nijaké zariadenia v súvislosti s civilnou ochranou,</li> <li>- nedostatok finančných prostriedkov na údržbu technickej infraštruktúry,</li> <li>- nedostatočná úroveň optimalizácie procesov a standardizácie dokumentov vo verejnej správe,</li> <li>- absencia koncepčného a systematického formovania právneho rámca podpory aplikácie IT v procesoch výkonu činnosti verejnej správy,</li> <li>- nízky podiel e-služieb verejnej správy s vyššou pridanou hodnotou a nízka efektivita ostatných služieb verejnej správy,</li> <li>- nízka vybavenosť a výkonnosť technologickej IK infraštruktúry samosprávy,</li> <li>- nedostupný kvalitný digitálny systém prenosu dát,</li> <li>- pomaly zavádzané základné služby eGovernmentu a nízka efektivita ostatných elektronizovaných verejných služieb, ktoré väčšinou iba kopírujú papierové služby,</li> </ul>
Príležitosti	Ohrozenia
<ul style="list-style-type: none"> <li>- možnosť získania finančných prostriedkov z fondov EÚ,</li> <li>- zrušenie princípu miestnej kompetencie pri vydávaní</li> </ul>	<ul style="list-style-type: none"> <li>- malá miera podpory miest a obcí zo strany štátu,</li> <li>- nevýhodné podmienky čerpania prostriedkov z EÚ</li> </ul>





<ul style="list-style-type: none"> <li>- dokumentov a poskytovaní služieb verejnou správou,</li> <li>- e-government je príležitosťou prelomovú modernizáciu interných administratívno-správnych procedúr, zlepšenie imidžu VS, ako aj zvýšenie podielu a záujmu verejnosti na správe vecí verejných,</li> <li>- vytváranie kvalitného a dostupného verejného digitálneho obsahu stimulujúceho dopyt po e-službách a širokopásmovom pripojení,</li> </ul>	<ul style="list-style-type: none"> <li>- fondov,</li> <li>- nevýhodné podmienky čerpania úverových zdrojov z komerčných bánk,</li> <li>- nedostatočná kvalita právneho rámca výkonu činnosti verejnej správy,</li> <li>- zvyšovanie komunikačnej a administratívnej náročnosti výkonu činnosti verejnej správy vo vzťahu k externému, ako aj internému prostrediu,</li> </ul>
--	---

#### Schéma SWOT analýzy:

	S silné stránky	W slabé stránky
O príležitosti		
T hrozby		

V oblasti technickej infraštruktúry výrazne prevládajú slabé stránky nad silnými. Odporúča sa využiť stratégia WO – kde musí obec využiť silné stránky a príležitosti.

#### 3.11 INFORMATIZÁCIA OBCE

Silné stránky	Slabé stránky
<ul style="list-style-type: none"> <li>- postupne zavádzané služby eGovernmentu a elektronizácia služieb štátnej správy a samosprávy</li> <li>- dobrá vybavenosť a výkonnosť technologickej IKT infraštruktúry v obecnom úrade,</li> <li>- relatívne vysoká penetrácia širokopásmového pripojenia,</li> </ul>	<ul style="list-style-type: none"> <li>- nedostatok regionálneho digitálneho obsahu a nízke konkurenčné prostredie z dôvodu vysokej ceny za PC ,</li> <li>- nízkej výkonnosti e-služieb,</li> <li>- nedostatočná úroveň optimalizácie procesov a štandardizácie dokumentov vo verejnej správe,</li> <li>- absencia koncepčného a systematického formovania právneho rámca podpory aplikácie IT v procesoch výkonu činnosti verejnej správy,</li> <li>- nízky podiel e-služieb verejnej správy s vyššou pridanou hodnotou a nízka efektívnosť ostatných služieb verejnej správy,</li> <li>- nízka efektívnosť, bezpečnosť a interoperabilita ISVS,</li> <li>- nedostupný kvalitný digitálny obsah,</li> <li>- fyzicky nedostupný internet v území s nízkou hustotou osídlenia, alebo málo atraktívny pre používateľov,</li> <li>- pomaly zavádzané základné služby eGovernmentu a nízka efektívnosť ostatných elektronizovaných verejných služieb, ktoré väčšinou iba kopírujú papierové služby,</li> <li>- chýbajúca vysokokapacitná dátová sieť k domom,</li> </ul>
Príležitosti	Ohrozenia
<ul style="list-style-type: none"> <li>- možnosť získania finančných prostriedkov z fondov EÚ,</li> <li>- zvýšenie počítačovej gramotnosti,</li> <li>- zníženie cien využívania Internetu,</li> <li>- rozvoj ďalších telekomunikačných služieb v konkurenčnom prostredí,</li> <li>- vytváranie a sprístupňovanie verejného digitálneho obsahu,</li> <li>- zrušenie princípu miestnej kompetencie pri vydávaní dokumentov a poskytovaní služieb verejnou správou,</li> <li>- e-government je príležitosťou prelomovú modernizáciu interných administratívno-správnych procedúr, zlepšenie imidžu VS, ako aj zvýšenie podielu a záujmu verejnosti na správe vecí verejných,</li> <li>- vytváranie kvalitného a dostupného verejného digitálneho obsahu stimulujúceho dopyt po e-službách a</li> </ul>	<ul style="list-style-type: none"> <li>- nevýhodné podmienky čerpania prostriedkov z EÚ fondov,</li> <li>- nevýhodné podmienky čerpania úverových zdrojov z komerčných bánk,</li> <li>- digital divide, zvyšovanie disparít medzi územiami alebo sociálnymi skupinami vo využívaní IKT,</li> <li>- nízka digitálna gramotnosť a zručnosť používateľov IKT a nedostatočný dopyt po elektronických službách,</li> <li>- rozvoj digitálnej kriminality, narušanie súkromia, výchovy a ochrany osobných údajov,</li> <li>- legislatívne a stavebné prekážky pri budovaní informačných technológií,</li> </ul>



širokopásmovom pripojení, - rastúca penetrácia širokopásmového pripojenia,	
---	--

Schéma SWOT analýzy:

	S silné stránky	W slabé stránky
O príležitosti	Stratégia SO 3	9 Stratégia WO 3 6 9
T hrozby	Stratégia ST 3	6 Stratégia WT

V oblasti technickej infraštruktúry výrazne prevládajú slabé stránky nad silnými. Odporúča sa využiť stratégia WO – kde musí obec prekonať slabiny využitím príležitostí, hlavne možnosťou využitia čerpania nenávratných finančných prostriedkov národných ako aj nadnárodných.

#### Koordinácia a syntéza výsledkov SWOT

Zostavenie analýzy SWOT je zložitý proces, ktorý si vyžaduje systematický prístup pri identifikácii a analýze bezprostredných (často i skrytých) vonkajších a vnútorných faktorov. Výstižnosť väčšiny faktorov je zložitá vyjadriť prostredníctvom jednoduchých formulácií. Pri zaradovaní jednotlivých faktorov do základných zložiek SWOT analýzy je potrebné zodpovedne posudzovať ich lokálne a mikroregionálne podmienenú situáciu a relatívny podiel na regionálnom rozvoji. V tomto zmysle ide hlavne o nerovnováhu medzi obcou Veľké Chlievany a ostatnými obcami v okolí.

Naopak medzi slabé stránky obce Veľké Chlievany patrí nepriaznivý demografický vývoj obyvateľstva, nedobudovaný vzdelávací systém zahŕňajúci možnosti vzdelávania v rámci celoživotného vzdelávania, vzhľadom na alokáciu obce, nesúlad vzdelanostnej štruktúry s potrebami trhu práce. V oblasti podnikateľského sektora ide hlavne o dobudovania službotvorného sektora. V oblasti technickej infraštruktúry ide potrebu dobudovania inžinierskych sietí v oblasti odpadového hospodárstva, dostavbu a rekonštrukciu cestnej siete, ktorá sa nachádza na niektorých miestach v havarijnom stave.

Ohradenia obce Veľké Chlievany vyplývajú z okolitého prostredia, tendencií a skutočností, ktoré nemôže manažment obce ovplyvniť.

#### 3.12 PROBLÉMOVÁ ANALÝZA – HLAVNÉ ODVETVOVÉ DISPARITY A VYMEDZENIE CIEĽOVÝCH SKUPÍN SO SÚSTREDENOU PODPOROU OBCE VEĽKÉ CHLIEVANY.

Identifikácia odvetvových disparít a nadväzujúce vymedzenie cieľových skupín je v súlade so zadaním z vypracovanej analýzy SWOT ako aj analýzy zdrojov obce Veľké Chlievany. Dôležitým východiskovým rámcom pre vymedzenie cieľových skupín so sústredenou podporou obce Veľké Chlievany a stanovenie relevantných opatrení, ktoré by mali riešiť existujúce nerovnosti a rozdiely, sú vybrané strategické a koncepcné dokumenty spracované na národnej (Partnerská dohoda), regionálnej (PHSR TNSK) úrovni, ako aj vo vzťahu k štátnym legislatívnym normám zaväzujúcim obec Veľké Chlievany poskytovať svojim obyvateľom balík verejných služieb.

Na odvetvové (odborové a sektorové) disparity treba pozerať ako na nerovnosti, neodôvodnené rozdiely, či nezhody medzi potenciálom a jeho súčasným využitím. Ich identifikácia vychádza z porovnania zistených silných a slabých stránok, ktoré sú uvedené vo SWOT analýze. Pôsobenie silných stránok obce Veľké Chlievany je oslabované negatívnymi vplyvmi jej slabých stránok. Silné stránky sú potenciálom, ktorý je možné využiť pre budúci rozvoj, je ale nutné zlepšiť alebo odstrániť príslušné slabé stránky tak, aby mohli byť silné naplno využité.



Nasledujúci prehľad je usporiadaný práve týmto spôsobom, kedy proti silným stránkam obce sú vždy postavené relevantné slabé stránky, ktoré majú v danom problémovom okruhu opačný vplyv. Vybrané sú práve tie, ktoré z hľadiska budúceho vývoja možno považovať za najzávažnejšie a kde je viacmenej možné predpokladať aspoň dieľčie riešenie.

Obec Veľké Chlievany je súčasťou vyššieho územného celku Trenčín. Národná stratégia regionálneho rozvoja definovala pre tento kraj nasledovné disparity, ktoré by mali byť zohľadnené v PHRSR obce Veľké Chlievany:

#### Hlavné disparity TNK:

v pôdohospodárstve

- dlhodobá ekonomická nestabilita veľkej časti poľnohospodárskych podnikov;
- nedostatočná spolupráca a koordinácia v poľnohospodárstve a lesnom hospodárstve;

v priemysle

- inovačné a technologické zaostávanie spôsobuje zvyšujúcu energetickú a surovinovú náročnosť výroby najmä v strojárskom priemysle;
- nedostatočná spolupráca existujúcich VŠ s podnikateľskou sférou v oblasti vedy, výskumu a inovácií;
- pokles v ťažbe uhlia, problémy súvisiace s útlmovým programom, nedokončená reštrukturalizácia významných odvetví priemyslu;
- nedostatočné využitie existujúcich výrobných kapacít, vrátane výskumu a vývoja;
- pretrvávajúca vysoká koncentrácia v odvetviach strojárkeho priemyslu so zameraním na špeciálnu výrobu;
- nízka úroveň inovácie produktov a zaostávanie v exportnej výkonnosti;

v službách

- zníženie konkurencieschopnosti malého a stredného podnikania v dôsledku veľkej expanzie nadnárodných spoločností, ale aj často pre absentujúcu kvalitu poskytovaných služieb a produktov;
- nedostatočná kvalita verejných služieb občanom a podnikateľskej sfére, podporné služby sa koncentrujú len vo väčších mestách (Trenčín, Prievidza);

v technickej infraštruktúre

- nedostatočné kapacity a telekomunikačná infraštruktúra;
- nedostatočná kvalita ciest II. a III. triedy má často za následok dopravné nehody a nezáujem investorov z titulu dopravy;
- značné ekologické zaťaženie krajiny (chemický priemysel, ťažba uhlia);

v sociálno-spoločenskej infraštruktúre

- nevýhovujúca demografická štruktúra, vysoký podiel obyvateľstva v poproduktívnom veku;
- nedostatočné prepojenie vzdelávacieho systému s podnikateľskou sférou;
- značný odlev pracovných síl do zahraničia z titulu blízkosti hraníc, pričom za vysokoškolské pracovné sily nie sú náhrady;
- nerovnomerná sieť zariadení sociálnych služieb v jednotlivých okresoch kraja;
- chýbajúci ucelený systém celoživotného vzdelávania.

#### Hlavné faktory rozvoja TNK:

v pôdohospodárstve

- dobrý produkčný pôdohospodársky potenciál v oblasti lesníctva, pestovania obilnín a zemiakov;

v priemysle

- rozvinutá diverzifikovaná štruktúra priemyslu;
- vysoký podiel zahraničného kapitálu v podnikoch;
- možnosť posilňovania exportu;
- budovanie vedecko-technologických parkov;

v službách

- využitie geotermálnych prameňov za splnenia príslušných zákonných podmienok (zákon č. 538/2005 Z. z.) pre ďalší rozvoj tradičného kupeľníctva;
- disponibilný potenciál pre regionálnu ekonomiku na báze informačných technológií;

v technickej infraštruktúre

- zámerý týkajúce sa splnenia Váhu, ekologizácia dopravy;
- možnosti využitia kombinovanej dopravy;
- polohový potenciál kraja, logistické väzby minimálne na úrovni západ - východ;

v sociálno-spoločenskej infraštruktúre

- nízka miera nezamestnanosti v posledných rokoch;
- dostatok kvalifikovanej pracovnej sily;
- dobré pokrytie územia lokálnou občianskou infraštruktúrou v školstve, zdravotníctve, sociálnych službách a kultúre;
- vysoký podiel vysokoškolsky vzdelaného obyvateľstva vytvára predpoklady pre možnosti využívania nových technológií a obnoviteľných zdrojov energií v súlade s ekologickými princípmi na základe využitia ľudského a ekonomického potenciálu;
- posilnenie systému celoživotného vzdelávania a cieľenej rekvalifikácie (NSRR, 2013, s.66-67).

Nasledujúce tabuľky prezentujú hlavné faktory rozvoja a hlavné disparity rozvoja obce Veľké Chlievany v jednotlivých politikách.



## Hospodárstvo a vedecko-technický rozvoj

Faktory rozvoja	Hlavné disparity
<ul style="list-style-type: none"> <li>+ rozvinutá poľnohospodárska produkcia,</li> <li>+ vybudovaný poľnohospodársky areál v južnej časti obce,</li> <li>+ poľnohospodárske družstvo BEBRAVA Veľké Chľevaly: zmiešané hospodárstvo,</li> <li>+ Spoločnosť bývalých urbárikov, Veľké Chľevaly: lesné hospodárstvo a ostatné služby v lesníctve,</li> <li>+ celkovo 19 podnikateľských subjektov – právnické osoby,</li> <li>+ počet obyvateľov – fyzických osôb podnikateľov – 72,</li> <li>+ existencia plôch pre rozšírenie maloobchodných predajní,</li> <li>+ relatívne vysoký podiel obyvateľov s úprimým stredným vzdelaním,</li> <li>+ okolo centra sústredení základná občianska vybavenosť,</li> <li>+ rýchle dostupnosť okresného mesta B. n. Bětravou,</li> <li>+ rozvinutá rastlinná výroba,</li> <li>+ existencia predajne potravinárskeho tovaru,</li> <li>+ existencia služieb v oblasti dopravy,</li> <li>+ poskytované služby v oblasti lesníctva,</li> <li>+ kovovýroba,</li> </ul>	<ul style="list-style-type: none"> <li>- nedostatočne nerozvinutý pracovný trh v obci a v celej bkalite B. n. Bětravou,</li> <li>- hospodárska základňa obce (mimo poľnohospodárstvo) pomerne málo rozvinutá,</li> <li>- nízke možnosti zamestnania v obci,</li> <li>- nízke priemerné mzdy v regióne,</li> <li>- útlm stavebnej výroby,</li> <li>- stagnácia podnikateľskej sféry, nerozvíjajúce sa MaSP,</li> <li>- nezáujem mladých ľudí o podnikanie,</li> <li>- nevyhovujúca štruktúra a kvalita služieb pre obyvateľov a návštevníkov obce,</li> <li>- vysoká miera nezamestnanosti žien, mladých a obyvateľov po 50 roku života,</li> <li>- nízke priemerné mzdy v poľnohospodárstve,</li> </ul>

## Doprava a komunikácie

Faktory rozvoja	Hlavné disparity
<ul style="list-style-type: none"> <li>+ prechádzajúca cesta III. triedy s napojením na cestu E572 – I/50,</li> <li>+ vybudované miestne komunikácie v dĺžke 1,6 km,</li> <li>+ rýchle napojenie na okresné mesto B. n. Bánovce,</li> <li>+ do obce prebieha dostatok liniek v pracovných dňoch v smere do B. n. Bětravou,</li> <li>+ dostatočne vybudovaná cestná sieť v zastavanom území obce,</li> <li>+ dostatočne pokryté zastávkami SAD – 2,</li> <li>+ vybudovaná sieť poľných ciest,</li> <li>+ čiastočne vybudované parkovacie plochy v rozbehu 753 m2,</li> </ul>	<ul style="list-style-type: none"> <li>- absencia prechodov pre chodcov na frekventovaných miestach (Odi)</li> <li>- absentujúca železničná doprava,</li> <li>- nedostatočne pokryté chodníkmi pre peších v úseku hlavnej cesty,</li> <li>- nevyhovujúce dopravné značenie v celom priestore obce,</li> <li>- nedostatočná zmlná údržba,</li> <li>- zlý technický stav cesty III. triedy,</li> <li>- nevyhovujúci stav poľných ciest,</li> <li>- nevyhovujúce porczy MK aj chodníkov, osvetlenie, informatika,</li> <li>- nedostatok finančných prostriedkov na údržbu technickej infraštruktúry,</li> <li>- cyklistické cesty v obci nie sú vybudované,</li> </ul>

## Technická infraštruktúra

Faktory rozvoja	Hlavné disparity
<ul style="list-style-type: none"> <li>+ vybudovaná sieť miestneho rozhlasu,</li> <li>+ vybudovaný verejný vodovod,</li> <li>+ obec Veľké Chľevaly je napojená na el. energiu zo vzdušných VNI línky,</li> <li>+ dostatok vybudovaných transformátorových staníc,</li> <li>+ možnosť dostavy plôch IBV,</li> <li>+ vybudovaný cintorín s dostatočnou kapacitou,</li> <li>+ hasičská zbrojnica dostupná v centre obce,</li> </ul>	<ul style="list-style-type: none"> <li>- zlý technický stav budovy domu smútku,</li> <li>- zlý technický stav elektrickej rozvodnej siete – vzdušné vedenie,</li> <li>- potrebná rekonštrukcia vodovodnej siete,</li> <li>- negatívny stav nehnuteľného majetku obce,</li> <li>- nedostatok finančných prostriedkov na údržbu technickej infraštruktúry,</li> <li>- potrebná rekonštrukcia požarnej zbrojnice,</li> <li>- nevyhovujúci technický stav miestneho rozhlasu,</li> <li>- nedostatočné osvetlenie obce,</li> <li>- vysoká energetická náročnosť verejného osvetlenia,</li> <li>- v obci nie sú toho času žiadne energetické výrobné zariadenia na báze obnoviteľných zdrojov energie,</li> <li>- zastaralosť a upotrebovanosť infraštruktúry,</li> <li>- prevaha nadzemných vedení nad podzemnými- obmedzenia ochranných pásiem,</li> </ul>

## Odpadové hospodárstvo

Faktory rozvoja	Hlavné disparity
<ul style="list-style-type: none"> <li>+ kvalitná legislatíva pre nakladanie s KO a DSO,</li> <li>+ spracovaný POH obce Veľké Chľevaly na roky 2011-2015,</li> <li>+ zabezpečený odvoz TKO,</li> <li>+ v obci je vybudovaný systém separovaného zberu odpadů základných druhov,</li> </ul>	<ul style="list-style-type: none"> <li>- nedobudovaná splašková kanalizačná sieť,</li> <li>- absencia ČOV,</li> <li>- nedostatočná likvidácia a využitie rastlinného odpadu,</li> <li>- nedostatok odpadových nádob na zmiešaný komunálny odpad a separovaný zber,</li> <li>- obci sa nenachádza kompostárení na biologicky rozložiteľných odpadov,</li> <li>- potrebné doriešenie technicko-organizačné zabezpečenie zberu</li> </ul>



	<ul style="list-style-type: none"> <li>- biologicky rozložiteľných odpadov z domácností,</li> <li>- čierne skládky ako finančné bremeno obce,</li> </ul>
--	--

#### Životné prostredie

Faktory rozvoja	Hlavné disparity
<ul style="list-style-type: none"> <li>+ kvalitná legislatíva pre nakladanie s KO a DSO,</li> <li>+ zabezpečený odvoz TKO,</li> <li>+ relatívne stabilný objem produkovaného odpadu,</li> <li>+ kompletná plynofikácia obce,</li> <li>+ priemyselná výroba v obci nie je zastúpená,</li> <li>+ vybudované prístupné jarky na odvod dažďovej vody,</li> </ul>	<ul style="list-style-type: none"> <li>- nevhovujúci technický stav tepeľného hospodárstva,</li> <li>- nevybudované protipovodňové opatrenia,</li> <li>- čistotu ovzdušia nepriamo ovplyvňuje dosah produkcie exhalátov z výroby v okrese meste B. n. Bebravou,</li> <li>- málo zdrojov znečistenia ovzdušia - bodové zdroje z lokálnych kúrenísk,</li> <li>- nepriaznivé podmienky pre rozptyl exhalátov,</li> <li>- náchylnosť na vodnú eróziu v celom rozsahu veľkoplošne obrábanej pôdy,</li> <li>- prejazd poľnohospodárskych strojov po miestnych komunikáciách,</li> <li>- spaľovanie rastlinného odpadu na vlastných pozemkoch obyvateľov,</li> <li>- zanedbaná zeleň v okolí miestneho cintorína,</li> <li>- nedostatočná starostlivosť o verejnú zeleň,</li> <li>- zdrojom negatívnych účinkov dopravy na životné prostredie územia obce je združená a celková doprava,</li> </ul>

#### Sociálna oblasť a zdravotníctvo

Faktory rozvoja	Hlavné disparity
<ul style="list-style-type: none"> <li>+ zabezpečené opatrovateľská služba,</li> <li>+ stavebno-technický stav bytového fondu je prevažne dobrý a vyhovujúci,</li> <li>+ funkcia osobitného príjmu sociálnych dávok,</li> <li>+ stretnutia dôchodcov, intenzívna klubová činnosť</li> <li>+ uvítanie do života novorodencov obce, príspevok obce pomoc v krízových situáciách (živeľná pohroma, rodinná tragédia...),</li> </ul>	<ul style="list-style-type: none"> <li>- absencia domova sociálnych služieb,</li> <li>- absencia ambulancie všeobecného lekára,</li> <li>- v súčasnosti stagnujúca bytová výstavba,</li> <li>- obec nemá k dispozícii plochy vhodné na výstavbu rodinných domov,</li> <li>- v obci sa nenachádza zdravotné stredisko ani súkromné ambulancie lekárov,</li> <li>- nedostatok bytov pre mládež rodiny s deťmi,</li> <li>- nedostatočná podpora osobnej starostlivosti o deti pri zosúladzovaní pracovného a rodinného života,</li> <li>- nedostatok a opotrebovanosť priestorov pre mládež a dorast, na voľnočasové aktivity</li> <li>- nedokončená sociálna sieť,</li> <li>- zanedbanosť a opotrebovanosť bytového fondu,</li> <li>- nedostatok zdrojov na skvalitňovanie sociálneho zázemia,</li> </ul>

#### Školstvo a šport

Faktory rozvoja	Hlavné disparity
<ul style="list-style-type: none"> <li>+ existujúci futbalový areál,</li> <li>+ dobrovoľný hasičský zbor,</li> <li>+ existujúci poľovný revír,</li> </ul>	<ul style="list-style-type: none"> <li>- absencia materskej školy,</li> <li>- nedostatočný záujem detí a mládeže o šport a pohyb,</li> <li>- absencia pracovne pre potreby športových klubov,</li> <li>- nedobudované cyklistické cesty,</li> <li>- nedostatok hracích priestorov pre deti,</li> </ul>

#### Kultúra

Faktory rozvoja	Hlavné disparity
<ul style="list-style-type: none"> <li>+ obecná knižnica,</li> <li>+ existencia rímskokatolíckeho kostola,</li> <li>+ vybudovaný kultúrny dom,</li> </ul>	<ul style="list-style-type: none"> <li>- nevhovujúci technický stav kultúrneho domu,</li> <li>- nedostatočne rozvinutá cezhraničná spolupráca,</li> <li>- nedostatok celobecných kultúrnych aktivít,</li> </ul>

#### Propagácia a cestovný ruch

Faktory rozvoja	Hlavné disparity
<ul style="list-style-type: none"> <li>+ možnosti využitia ponuky pre cykloturistiku,</li> <li>+ možnosť rozvoja oddychového cestovného ruchu,</li> <li>+ rozvoja cestovného ruchu – agroturistika,</li> </ul>	<ul style="list-style-type: none"> <li>- nedostatočné využitie tradície,</li> <li>- nedostatočne využité prírodných hodnôt pre potreby cestovného ruchu,</li> </ul>



	<ul style="list-style-type: none"> <li>- nedostatočná propagácia obce z hľadiska cestovného ruchu,</li> <li>- chýbajúce rekreačné trasy v poľnohospodárskej krajine,</li> <li>- nevyužitý potenciál poľnohospodárskej krajiny vo vzťahu ku cestovnému ruchu, turizmu,</li> <li>- nedostatočne využitý potenciál pre rozvoj kultúropoznávacieho cestovného ruchu,</li> <li>- problémom je úprava verejných komunikačných priestorov, nevyužívané, opustené objekty, areály a zariadenia, chýbajúce pešie väzby na obec,</li> <li>- málo ubytovacích kapacít,</li> <li>- absencia cyklotrás,</li> </ul>
--	---

#### Administratíva a bezpečnosť

Faktory rozvoja	Hlavné disparity
<ul style="list-style-type: none"> <li>- existencia verejného rozhlasu,</li> <li>- dostatok priestorov pre administratívu,</li> <li>- budova obecného úradu v dostupného v centre obce,</li> </ul>	<ul style="list-style-type: none"> <li>- negatívny stav nehnuteľného majetku obce,</li> <li>- nevybudovaný bezbarierový prístup do obecného úradu,</li> <li>- nevhodujúci technický stav budovy obecného úradu,</li> <li>- absencia kamerového systému,</li> <li>- zvyšujúca sa drobná kriminalita – krádeže, vandalizmus,</li> <li>- v obci ani v súľaznosti nie sú vybudované nijaké zariadenia v súvislosti s civilnou ochranou,</li> <li>- nedostatok finančných prostriedkov na údržbu technickej infraštruktúry,</li> <li>- nedostatočná úroveň optimalizácie procesov a standardizácie dokumentov vo verejnej správe,</li> <li>- absencia koncepčného a systematického formovania právneho rámca podpory aplikácie IT v procesoch výkonu činnosti verejnej správy,</li> <li>- nízky podiel e-služieb verejnej správy s vyššou pridanou hodnotou a nízkou efektívnosťou ostatných služieb verejnej správy,</li> <li>- nízka vybavenosť a výkonnosť technologickej IK infraštruktúry samospráv,</li> <li>- nedostupný kvalitný digitálny systém prenosu dát,</li> <li>- pomaly zavádzané základné služby eGovernmentu a nízkou efektívnosťou ostatných elektronizovaných verejných služieb, ktoré väčšinou iba kopírujú papierové služby,</li> </ul>

#### Informatizácia obce

Faktory rozvoja	Hlavné disparity
<ul style="list-style-type: none"> <li>- postupne zavádzané služby eGovernmentu a elektronizácia služieb štátnej správy a samospráv</li> <li>- dobrá vybavenosť a výkonnosť technologickej IK infraštruktúry v obecnom úrade,</li> <li>- relatívne vysoká penetrácia širokopásmového pripojenia,</li> </ul>	<ul style="list-style-type: none"> <li>- nedostatok regionálneho digitálneho obsahu a nízke konkurenčné prostredie z dôvodu vysokej ceny za PC, nízkej výkonnosti e-služieb,</li> <li>- nedostatočná úroveň optimalizácie procesov a standardizácie dokumentov vo verejnej správe,</li> <li>- absencia koncepčného a systematického formovania právneho rámca podpory aplikácie IT v procesoch výkonu činnosti verejnej správy,</li> <li>- nízky podiel e-služieb verejnej správy s vyššou pridanou hodnotou a nízkou efektívnosťou ostatných služieb verejnej správy,</li> <li>- nízka efektívnosť, bezpečnosť a interoperabilita ISVS,</li> <li>- nedostupný kvalitný digitálny obsah</li> <li>- fyzicky nedostupný internet v území s nízkou hustotou osídlenia, alebo málo atraktívny pre používateľov,</li> <li>- pomaly zavádzané základné služby eGovernmentu a nízkou efektívnosťou ostatných elektronizovaných verejných služieb, ktoré väčšinou iba kopírujú papierové služby,</li> <li>- chýbajúca vysokokapacitná dátová sieť k domom,</li> </ul>

Vo vyššie uvedenom kontexte je potrebné sledovať i potenciálne rozvojové príležitosti a hrozby, indukované hierarchicky vyššími faktormi sociálno - ekonomického rozvoja. Na základe uskutočnených analýz je možné za najväčšie hrozby pokladať hlavne:

1. Znižovanie konkurencieschopnosti obce v dôsledku trvalej stagnácie v rozvoji spolupráce podnikateľskej sféry s orgánmi miestnej samosprávy – Public Private Partnership.
2. Rozhodnutie kľúčového investora o zmene alokácie investície.
3. Nedostatok externých finančných prostriedkov potrebných na zabezpečenie kvalitných verejných služieb.
4. Podcenenie významu kvalitatívneho rozvoja ľudských zdrojov ako pre ekonomický, tak aj pre sociálny rozvoj obce Veľké Chlievany.



5. Podcenenie významu informačných technológií ako základného prvku ekonomického rozvoja a rozvoja ľudských zdrojov v obci.

Jedným z nutných predpokladov úspešnej implementácie Programu hospodárskeho a sociálneho rozvoja je návaznosť na existujúcu sústavu strategických a rozvojových dokumentov. Tento fakt sa premietol z časti aj do výberu opatrení a cieľových skupín, na ktoré sa má zamerať podpora z verejných zdrojov, hlavne z dôvodu efektívneho vynakladania finančných prostriedkov, odstránenia duplicit, možných protichodných účinkov opatrení atď.. Z tohto dôvodu je prirodzeným rámcom Program hospodárskeho a sociálneho rozvoja Trenčianskeho samosprávneho kraja, ako aj Partnerskej dohody, ale aj platná legislatíva v oblasti zabezpečovania verejných služieb. Komparáciou výsledkov vyššie uvedenej selekcie odvetvových disparít a PHSR TNSK je možné zistiť, že niektoré opatrenia v rámci tohto dokumentu pokrývajú kritické oblasti zistené v problémovej analýze. Preto je nutné v súlade s vyššie uvedenými skutočnosťami zamerať sa na odstránenie týchto disparít v relevantných cieľových oblastiach a relevantných skupín.

<b>1. Hospodárstvo a vedecko-technický rozvoj</b>
Cieľová skupina
podnikateľské subjekty v priemysle, obchode a výrobných službách
obce
investori
<b>2. Technická infraštruktúra</b>
Cieľová skupina
obce,
obyvatelia obce,
podnikateľské subjekty,
riemenné subjekty,
<b>3. Životné prostredie</b>
Cieľová skupina
obce,
obyvatelia obce,
podnikateľské subjekty,
<b>4. Sociálna oblasť a zamestnanosť</b>
Cieľová skupina
nezamestnaní,
sociálne vylúčení,
zdravotne a duševne postihnutí,
obyvatelia v dôchodovom veku,
mladí ľudia,
riemenné skupiny obyvateľstva,
<b>5. Šport a šport</b>
Cieľová skupina
deti predškolskeho veku,
žiaci v rámci povinnej školskej dochádzky,
nezamestnaní,
obyvatelia v dôchodovom veku,
športovci organizovaní v rámci športových klubov,
pasívna športová verejnosť,
obyvatelia v produktívnom veku,
<b>6. Kultúra</b>
Cieľová skupina
obyvatelia obce,
podnikateľské subjekty
národnosti obce,
<b>7. Oblasť vnútra a public relation</b>
Cieľová skupina
obce,
VÚC,
obyvatelia obce,
národnosti obce,
súkromný podnikateľský sektor,
<b>8. Administratíva a bezpečnosť</b>
Cieľová skupina
obce,
obyvatelia obce,
súkromný podnikateľský sektor,
<b>9. Informačná oblasť</b>
Cieľová skupina
obce,
obyvatelia obce,
súkromný podnikateľský sektor,



**Strategická časť** Programu hospodárskeho rozvoja a sociálneho rozvoja obce Veľké  
Chlievany  
2016 - 2025





#### 4 VÍZIA A POSLANIE OBCE VEĽKÉ CHLIEVANY

##### Vízia

Obec Veľké Chlievany je obcou s trvale udržiavaným životným prostredím chrániacim a zveľaďujúcim prírodné a kultúrne dedičstvo. Je obcou, ktorej samospráva slúži svojim sebavedomým a vzdelaným obyvateľom s aktívnym prístupom k životu a rozvoju obce. Obcou, v ktorej sa na základe spoločného konsenzu obyvateľov, podnikateľov, inštitúcií a samosprávy, realizujú stanovené ciele trvalo udržateľného rozvoja v prospech kvality života svojich občanov. Obec Veľké Chlievany je modernou obcou s komplexne vybudovanou technickou infraštruktúrou a širokou paletou poskytovaných verejných služieb. Obcou, ktorá vyvážené zabezpečuje podmienky pre harmonický život všetkých kategórií svojich obyvateľov. Je čistou a bezpečnou obcou spokojných a šťastných ľudí s možnosťami vzdelávania a bohatého kultúrneho a športového využitia, v ktorom každý občan nájde podmienky pre svoju osobnú realizáciu.

##### Poslanie

Poslanie je komplexná a všeobecná definícia objasňujúca mandát obce Veľké Chlievany. Poslanie opisuje a prezentuje základné služby (produkty), ktoré poskytuje a identifikuje hlavných „zákazníkov“, t.j. jej obyvateľov, miestnych podnikateľov, záujmové združenia a pod.. Poslanie vyjadruje základný dôvod existencie obce Veľké Chlievany a odpovedá na tri otázky: Čo obec robí? Prečo to robí? Pre koho to robí? Predpokladom pre zabezpečovanie kvalitných služieb obyvateľom obce, podnikateľom či návštevníkom a celkový plynulý chod samosprávy a jej orgánov je dôsledný denný operatívny manažment a realizácia profesionálnych interných služieb. Tieto zahŕňajú celú škálu aktivít počnúc obstarávaniami tovarov, služieb a prác, cez interné právne poradenstvo a zastupovanie obce pri súdnych sporoch až po udržiavanie počítačovej siete, zálohovanie dát či aktualizovanie a zverejňovanie informácií, ktoré slúžia aj obyvateľom obce. Samospráva obce Veľké Chlievany disponuje aj nemalým majetkom – budovami, pozemkami, bytovými a nebytovými priestormi. Efektívne spravovanie aktív takéhoto rozsahu a zabezpečovanie jeho maximálnej výnosnosti je možné len za predpokladu existencie prehľadnej a aktuálnej evidencie, ktorá slúži vedeniu obce a poslancom obecného zastupiteľstva. Významnú úlohu zohráva aj odborné vzdelávanie zamestnancov úradu s cieľom zabezpečiť ich ďalší profesionálny rast, vedúci k zvýšeniu kvality samosprávy poskytovaných služieb. Medzi významné činnosti - a to najmä z pohľadu obyvateľov obce – patrí administratívne zasadnutie orgánov obce. Práve tieto authority rozhodujú o všetkých dôležitých zmenách, ktoré sa premietajú do života obyvateľov, napr. prostredníctvom všeobecne záväzných nariadení.

Jedným zo základných predpokladov rozvoja obce je dodržiavanie zákonnosti a pravidiel miestnej samosprávy, ochrana života a osobného majetku občanov, ale aj životného prostredia. V súlade s poslaním obce Veľké Chlievany všetky tieto úlohy realizuje štátna polícia. K dosiahnutiu zámeru - vybudovať bezpečnú obec - polícia vykonáva všeobecnú prevenciu kriminality, aktívnu ochranu verejného poriadku, života, zdravia občanov a majetku. Súčasťou bezpečnostnej politiky obce je aj výkon ochrany pred požiarmi a civilnej ochrany obyvateľov.

##### 1. Hospodárstvo a vedecko-technický rozvoj

Základnou úlohou samosprávy je rozvoj územia obce a zvyšovanie kvality života jeho obyvateľov. Všeobecne uznávaným nástrojom pre miestnu hospodársku politiku je rozvoj existujúcich priemyselných zón. Obec Veľké Chlievany v súlade s touto filozofiou skvalitňuje zóny, ktoré poskytujú kapacitu pre podnikateľské subjekty. Ich rozlohu plánuje rozširovať v obmedzenej miere. Rozvojové aktivity budú pokračovať hlavne v časti intravilánu obce, kde sa rozprestiera objekt poľnohospodárskeho podniku.

##### 2. Doprava a komunikácie

Príprava Projektovej dokumentácie pre cestné stavby, pravidelná oprava a stavebná údržba pozemných komunikácií, letná a zimná údržba či rekonštrukcia vybraných miestnych komunikácií, to všetko zahŕňajú kompetencie obce v oblasti pozemných komunikácií.

##### 3. Technická infraštruktúra

Významným prvkom kvality života v obci je funkčný systém verejného osvetlenia. Hlavnou úlohou samosprávy je v tomto kontexte realizácia novej výstavby verejného osvetlenia, prevádzkovanie už vybudovaného verejného osvetlenia a samozrejme priebežné opravy a údržba existujúcich svetelných bodov, prípadne ich prestavba na LED. Okrem toho zabezpečuje rozvoj komplexnej infraštruktúry zohľadňujúcej rast kvality života obyvateľov obce a životného prostredia. Rozvoj infraštruktúry



smereje hlavne k jej rozšíreniu na potenciálne obytné zóny v obci, IBV, ako aj na rekonštrukciu súčasnej infraštruktúry - vodovodnej, elektrickej, komunikačnej.

### 3. Odpadové hospodárstvo

Obec vykonáva úlohy, ktoré jej vyplývajú z programu odpadového hospodárstva a všeobecne záväzných právnych predpisov prijatých a platných v Slovenskej republike. V oblasti odpadového hospodárstva ide najmä o zber a prepravu komunálnych odpadov a drobných stavebných odpadov na účely ich zhodnotenia alebo zneškodnenia, zabezpečovanie zberných nádob zodpovedajúcich systému zberu komunálneho odpadu, zabezpečovanie priestoru, kde môžu obyvatelia obce odovzdávať oddelené zložky komunálnych odpadov či zabezpečovanie zberu a prepravy objemných odpadov. Obec zároveň vykonáva priestupkové konanie v odpadovom hospodárstve a zabezpečuje výstavbu a údržbu infraštruktúry pre odpadové vody.

### 4. Životné prostredie

Udržovanie a zveľaďovanie obce neznamená len ochranu a údržbu existujúcej verejnej zelene, ale aj zabránenie ďalšiemu znižovaniu podielu zelených plôch v zastavanom území obce, ich rozdrobovaniu a zmysluplné riadenie výstavby a využívania územia. V súlade s touto filozofiou obec každoročne zabezpečuje ošetrovanie a udržiavanie zelene - drevín, trávnikov, kvetinových záhonov. Súčasťou prostredia, v ktorom obyvatelia žijú, sú aj verejné priestranstvá, chodníky, miestne komunikácie, námestia, ktoré je obcou pravidelne čistené, ale aj športové ihriská obce – Veľké Chlievany so zabezpečením pravidelnej údržby a obnovy. K ďalším činnostiam, ktoré sa podieľajú na vytváraní atraktívneho a zdravého prostredia patrí aj prevádzka či správa cintorínov.

### 5. Sociálna oblasť a zdravotníctvo

Činnosť samosprávy - vzhľadom na existujúce kompetencie - je v oblasti sociálnej politiky veľmi rozsiahla. Pre občanov v hmotnej núdzi obec poskytuje jednorazové dávky v hmotnej núdzi a sociálnu pôžičku. Pre zdravotne ťažko postihnutých a seniorov obec poskytuje sociálne služby, medzi ktoré patrí opatrovateľská služba, prepravná služba a organizovanie spoločného stravovania. Obec podporuje neštátne subjekty, ktorých činnosť je zameraná na pomoc sociálne alebo zdravotne handicapovaným občanom. Pre zachovanie rovnakých podmienok a šanci pre všetkých žiakov obec zabezpečuje prenos štátnych dotácií (na stravu, motivačný príspevok a školské pomôcky) pre školopovinné deti zo sociálne slabších rodín. Nástrojom pre podporu demografie v obci je jednorazový finančný príspevok pre každé novonarodené dieťa s trvalým pobytom na území obce. Poskytované sociálne služby sú regulované celým radom zákonov a usmernení – počnúc ústavou Slovenskej republiky. Pôsobnosť z orgánov štátnej správy na mestá a na vyššie územné celky na úseku sociálnej pomoci prešla zákonom č. 416/2001 Z. z. hlavne v oblasti poskytovania opatrovateľskej služby a starostlivosti o seniorov, v oblasti vzdelávania, športu a ostatných verejných služieb. Obec sa v oblasti sociálnej pomoci do 31.12.2008 riadila nasledovnými zákonmi: Zákon č.369/90 Zb. o obecnom zriadení v platnom znení, Zákon č. 195/1998 Z. z. o sociálnej pomoci v znení neskorších predpisov, Zákon č. 599/2003 Z.z. o hmotnej núdzi, Zákon č. 601/2003 Z.z. o životnom minime, Zákon č. 36/2005 Z.z. o rodine a Zákon č.305/2005 Z.z. o sociálnoprávnej ochrane detí a sociálnej kuratele. Dňom 1.1.2009 vstúpil do platnosti nový Zákon č.448/2008 Z.z. o sociálnych službách a novela zákona č. 305/2005 Z.z. o sociálnoprávnej ochrane detí a sociálnej kuratele. Tieto dva kľúčové zákony vymedzujú povinnosti obce pri svojej samosprávnej pôsobnosti v oblasti sociálnej starostlivosti o svojich občanov.

V zmysle zákona 369/1990 Zb. o obecnom zriadení podľa § 3 obyvatelia obce majú právo požadovať súčinnosť obce pri ochrane osoby, rodiny a majetku v obci, pomoci v čase náhlej núdze (toto právo občana má i ústavnú oporu - čl. 16, 18 a 21 Ústavy SR) a podľa § 4 ods. 3 písm. j) má obec povinnosť vypracovať koncepcie rozvoja v jednotlivých oblastiach života.

Veľké Chlievany považuje pomoc a podporu pre svojich obyvateľov za jednu zo svojich prirodzených priorít.

### 6. Školstvo a šport

#### Školstvo

Obec Veľké Chlievany v súčasnosti nie je zriaďovateľom predškolského zariadenia.



### **Šport**

Obec vytvára podmienky na zmysluplné trávenie voľného času detí, mládeže a obyvateľov obce, ako najvhodnejšiu prevenciu proti drogám a civilizačným chorobám. V rámci tejto filozofie samospráva organizuje alebo podporuje celý rad rekreačných a športových aktivít. Súčasťou politiky obce je subvencovanie športových klubov a telovýchovných organizácií prostredníctvom dotácií z rozpočtu obce. Mandát na podporu rekreačného a výkonnostného športu v obci vyplýva zo zákona č. 369/1990 Zb. o obecnom zriadení, Všeobecne záväzného nariadenia o poskytovaní dotácií z rozpočtu obce Veľké Chlievany či koncepcných a strategických dokumentov prijatých mestským zastupiteľstvom. Vytváranie vhodného prostredia pre rekreačný a výkonnostný šport z peňazí daňovníkov, je jednou z ciest tvorby a prezentácie dobrého mena obce. Vhodné podmienky pre šport a ponuka verejných športovísk sú súčasťou konkurenčného boja miest o lepšie podmienky pre život. Prínosy z financovania a podpory športu na území obce sa prejavujú vo forme zdravšieho života obyvateľov, zvýšeného záujmu o bývanie v obci, v náraste členských základní podporovaných športov.

### **7. Kultúra**

Obec Veľké Chlievany v súlade so svojim zámerom každoročne organizuje kultúrne podujatia, a prevádzkuje obecnú knižnicu. Obec zabezpečuje opravy a údržbu kultúrnych pamiatok na území obce. Súčasťou kultúrnej politiky je aj dotovanie činnosti záujmových združení či jednotlivcov. Snahou obce je udržiavať kultúru v obci. Rámec pre činnosť a aktivity samosprávy obce je v oblasti kultúry tvorený najmä zákonom č. 369/1990 Zb. o obecnom zriadení, zákonom č. 416/2001 Z. z. o prechode niektorých pôsobností z orgánov štátnej správy na obce a na vyššie územné celky, zákonom č. 61/2000 Z. z. o osvetovej činnosti, zákonom č. 4/1958 Zb. o ľudovej umeleckej výrobe a umeleckých remeslách a zákonom č. 96/1991 Zb. o verejných kultúrnych podujatiach.

### **8. Propagácia a cestovný ruch**

V oblasti cestovného ruchu plní najmä úlohy: spolupracuje s miestnymi podnikateľmi a úradmi štátnej správy a okolitými obcami v oblasti cestovného ruchu, spolupracuje s príslušnou komisiou, pripravuje analýzy turistických aktivít obce a infraštruktúry cestovného ruchu z hľadiska historických pamiatok a iných historických objektov, ubytovacích, stravovacích a ostatných služieb, spolupracuje na príprave vydávania a zabezpečenia propagačných materiálov pre obec, pripravuje návrhy na riešenie rozvoja cestovného ruchu a spolupracuje so všetkými dotknutými orgánmi a organizáciami pri ich realizácii, spolupracuje pri vytváraní systému tvorby finančných zdrojov na podporu rozvoja cestovného ruchu v obci, ako aj pri zachovávaní historického, architektonického a kultúrneho dedičstva, rieši podnety, návrhy a v spolupráci s hlavným kontrolárom aj sťažnosti občanov a organizácií týkajúce sa CR, zabezpečuje styk samosprávy s inštitúciami a organizáciami, ako aj agentúrami poskytujúcimi služby, informácie, podporu a poradenstvo v CR, podieľa sa na koordinačnej činnosti pri realizácii úloh súvisiacich s ekonomickým a sociálnym rozvojom spravovaného územia, podieľa sa na tvorbe koncepcie rozvoja na úseku cestovného ruchu na území obce, koordinuje a zabezpečuje úlohy súvisiace s činnosťou obce v spolupráci s partnerskými obcami.

### **9. Administratíva a bezpečnosť**

Obec vytvára podmienky na efektívnu prácu obecného úradu, vytvára vyhovujúce podmienky na poskytovanie verejných služieb, estetizáciu a funkčnosť miesta kontaktu so zákazníkmi obecného úradu, vytvára vhodné technické a pracovné podmienky na obecnom úrade. Vytvára podmienky na znižovanie kriminality v obci a ochranu majetku obyvateľov a ostatných subjektov v obci.

### **10. Informatizácia obce**

Zabezpečuje technické podmienky pre rozvoj informačnej spoločnosti. Umožňuje obyvateľom využívať on-line elektronické služby samosprávy. Vytvára vhodné podmienky na prechod na e-government na lokálnej úrovni (e-gov, e-vote, e-services, ...). Umožňuje obyvateľom obce a pracovníkom samosprávy zvyšovať svoje počítačové vedomie a zručnosti.



## 5 FORMULÁCIA A NÁVRH STRATÉGIE

### STRATEGICKÝ CIEĽ

Strategický cieľ PHRSR ako aj dielčie ciele v rámci jednotlivých politík vychádzajú z §3 Ciele podpory regionálneho rozvoja zákona 309/2014 o podpore regionálneho rozvoja, kde je hlavným cieľom podpory regionálneho rozvoja odstraňovať alebo zmierniť nežiaduce rozdiely v úrovni hospodárskeho rozvoja, sociálneho rozvoja a územného rozvoja regiónov a zabezpečiť trvalo udržateľný rozvoj regiónov, zvyšovať ekonomickú výkonnosť, konkurencieschopnosť regiónov a rozvoj inovácií v regiónoch pri zabezpečení trvalo udržateľného rozvoja, zvyšovať zamestnanosť a životnú úroveň obyvateľov v regiónoch pri zabezpečení trvalo udržateľného rozvoja.

Podpora regionálneho rozvoja podľa odseku 1 je zameraná najmä na komplexné využívanie vnútorného rozvojového potenciálu územia - prírodných, kultúrnych, materiálnych, finančných, ľudských a inštitucionálnych zdrojov, podporu zavádzania nových technológií a inovácií pri rešpektovaní vnútorných špecifik regiónu, rozvoj informatizácie a digitalizácie v regióne, rozvoj hospodárstva a podnikateľského prostredia v regióne s cieľom zvýšiť jeho produktivitu, optimalizovať štruktúru hospodárstva, vytvárať nové pracovné miesta a stabilizovať ohrozené pracovné miesta, rozvoj ľudských zdrojov vrátane zvyšovania vzdelanostnej úrovne, kvalifikácie a zlepšovania prípravy detí a mladých dospelých na trh práce, predchádzanie sociálneho vylúčenia a zmiernenie jeho negatívnych dôsledkov, podporu rovnosti príležitostí na trhu práce a podporu znevýhodnených komún, realizáciu verejných prác podporujúcich rozvoj regiónu, zlepšenie a rozvoj sociálnej infraštruktúry regiónu, zlepšenie dopravnej a technickej vybavenosti regiónu, inžinierskych stavieb, rozvoj cestovného ruchu, medzistátnu, cezhraničnú a medziregionálnu spoluprácu v oblasti regionálneho rozvoja v záujme trvalo udržateľného rozvoja regiónu, zachovanie identity a rozvoj kultúry a starostlivosť o kultúrne dedičstvo regiónov a sídiel, rozvoj pôdohospodárstva a rozvoj vidieka, rozvoj vidieckych oblastí a zvyšovanie kvality života na vidieku, realizáciu opatrení na ochranu, udržiavanie a zveľaďovanie životného prostredia a na obmedzovanie vplyvov poškodzujúcich životné prostredie a zlepšenie environmentálnej infraštruktúry regiónu, ochranu prírody, efektívne využívanie prírodných zdrojov regiónu a využívanie alternatívnych zdrojov energie, rozvoj občianskej vybavenosti a rozvoj služieb v regióne, ) zvyšovanie dostupnosti a kvality bývania, budovanie a posilňovanie štruktúr občianskej spoločnosti, rozvoj prosociálneho správania obyvateľstva, rozvoj telesnej kultúry, športu a turistiky, ochranu, podporu a rozvoj verejného zdravia, atď. Na základe analýzy súčasnej situácie a predpokladov ďalšieho rozvoja sa navrhuje pre obec Veľké Chlievany nasledovný strategický cieľ:

Zabezpečiť trvalo udržateľný rozvoj obce Veľké Chlievany, ktorý bude zameraný hlavne na trvalý ekonomický rast pri rešpektovaní environmentálnych požiadaviek a obmedzení súvisiacich s existenciou tunajších prírodných hodnôt. Ekonomický, kultúrny a spoločenský rast bude zabezpečený prostredníctvom disponibilného potenciálu nachádzajúceho sa v ľudských, prírodných a ekonomických zdrojoch. Hlavné zameranie ekonomickej činnosti bude obec smerovať do ekologicky nezávadných prevádzok v oblasti cestovného ruchu a vybraných oblastí poľnohospodárstva a potravinárstva, pre ktoré má ideálne rozvojové predpoklady.

Formulácia strategického cieľa vychádza z predpokladu, že budú vytvorené podmienky pre stabilizáciu, rozvoj a adaptáciu ekonomicky aktívnych a výkonných subjektov. Zvyšovanie výkonnosti hospodárstva na udržateľnej úrovni v dlhodobom horizonte a rast jeho konkurencieschopnosti je považované za prioritu. Zároveň však musia byť vytvorené také podmienky, aby sa nezvyšovali výdavky verejných prostriedkov, ale aby nastala ich konsolidácia za účelom podpory nových rozvojových Projektov. Navrhovaná stratégia vychádza zo strategických prístupov v rámci regionálneho rozvoja, ktoré sú postavené na:

- aktivizácii nedostatočne využívaného potenciálu a podpore hospodárskeho rozvoja obce a okolia,
- rozšírení a zvýšení podielu aktivít na úrovni partnerstva,
- aktivizácii nástrojov riadenia verejných výdavkov za účelom ich zníženia.

Súbežne je však potrebné venovať pozornosť aj rozvíjaniu ľudských zdrojov. Hlavným zámerom stratégie v tejto oblasti je zapojenie viacerých subjektov a postup riešenia danej problematiky v rámci partnerstva. V oblasti vybavenia územia dopravnou infraštruktúrou sa stratégia orientuje hlavne na vybudovanie prepojenia regiónu tak, aby bola zabezpečená napojenosť na dopravné koridory v



dostatočnom čase a kvalite. Okrem zlepšenia dopravnej obslužnosti sa pozornosť venuje aj rozvoju informačnej spoločnosti. Stratégia v oblasti životného prostredia je zameraná na zlepšenie situácie zavádzaním nových ekologických metód výroby energie, novým prístupom občanov k ochrane životného prostredia. Stratégia je založená na eliminácii kľúčových disparít, ktoré sú bariérou rozvoja a na využití pozitívnych výhod, ktoré poskytujú príležitosti pre dlhodobý rast. To je možné uskutočniť len na úrovni partnerstva spoluprácou verejného a súkromného sektora a integrovaným prístupom k riešeniu ekonomických, sociálnych a environmentálnych aspektov. Na dosiahnutie strategického cieľa budú podporovať globálne ciele podľa jednotlivých kľúčových odvetví. Uvedené ciele plne korešpondujú s hlavnými cieľmi definovanými v PHRSR Trenčianskeho samosprávneho kraja a podporujú jeho naplnenie.

#### FORMULÁCIA A NÁVRH STRATÉGIE

Strategický plán hospodárskeho a sociálneho rozvoja obce pre uvažované obdobie predstavuje rozsiahly komplex analýz a opatrení. V každom období niektoré opatrenia podmieňujú realizovanie iných. Niektoré sa musia považovať za dôležitejšie pre havarijný stav predmetnej veci, niektoré sú ešte prednostnejšie z hľadiska potrieb a záujmu tej alebo onej skupiny obyvateľov. Limitujúci faktor – nedostatok finančných prostriedkov nemôže byť dôvodom pre neurčenie strategického cieľa. Už tým že je definovaný napomôže smerovaniu rozvoja. Spracovatelia vychádzajú z prieskumu a analýzy existujúceho stavu, pri zachovaní princípov všeobecného konsenzu a vzájomnej vyváženosti, považujú za prioritné rozvojové oblasti (Osí) nasledovné (vychádzajúce z princípov programového rozpočtovania, prenesených a originálnych kompetencií obce definovaných zákonom 416/2001 o prechode..., ekonomickou a funkčnou klasifikáciou (COFOG) a cieľov podpory regionálneho rozvoja v zmysle zákona 309/2014 o podpore regionálneho rozvoja: Pre obec Veľké Chlievany je nevyhnutné, aby v súlade s celoeurópskou stratégiou do roku 2020 naplnila tri kľúčové priority rastu: inteligentný rast ktorý je založený na efektívnych investíciách do vzdelávania, výskumu a inovácií, udržateľný rast, vďaka prechodu na nízkouhlíkové hospodárstvo a zameranie sa na konkurencieschopné odvetvia priemyslu a inkluzívny rast, s veľkým dôrazom na tvorbu pracovných miest a zmiernenie chudoby.

K základným predpokladom realizácie stratégie programu patrí:

- integrovaný prístup (kombinovanie investícií, prierezové riešenie problémov)
- majetkové vysporiadanie vlastných vzťahov
- dostatočné financovanie prenesených kompetencií štátnej správy na samosprávu zo štátneho rozpočtu

Pri realizácii stratégie bude zároveň kladený dôraz na rešpektovanie princípov udržateľného rozvoja a podporu synergie medzi ekonomickým, sociálnym a environmentálnym prostredím. Pri formulácii stratégie Programu hospodárskeho rozvoja a sociálneho rozvoja obce Veľké Chlievany na roky 2016 – 2025 boli zohľadnené priority Slovenskej republiky formulované v dokumente Národná stratégia regionálneho rozvoja SR 2020/30.

Udržateľný rozvoj sa chápe v kontexte rozvoja sídelného prostredia obce Veľké Chlievany. Vo vytvorení systému ktorý by priebežne vyhodnocoval kvalitu sídelného prostredia, identifikoval jeho narušenia a inicioval ich nápravu. Významným faktorom zabezpečenia a zlepšenia kvality sídelného prostredia budú mať aj dopravné projekty vytvárajúce predpoklady inteligentného a inkluzívneho rastu. Udržateľný rast sa zakladá na: ochrane životného prostredia, znížení emisií a zachovaní biologickej rozmanitosti; zavedení efektívnych inteligentných rozvodov elektrickej energie využívajúcich informačné a telekomunikačné technológie; využívaní sietí pokrývajúcich celú EÚ s cieľom poskytnúť podnikom (hlavne malým výrobným spoločnostiam) ďalšiu konkurenčnú výhodu; zlepšení podnikateľského prostredia, a to najmä pre MSP; dobre informovaných spotrebiteľoch. Inkluzívny rast predstavuje rast založený na efektívnom využívaní vnútorných zdrojov regiónu: ľudských, prírodných, kapitálových. Významným faktorom inkluzívneho rastu je spokojnosť obyvateľov a ich ochota podieľať sa na ňom. Úzko s tým súvisí rozvoj športu, voľnočasových aktivít, aktívneho trávenia voľného času, relaxu, zábavy, kultúry, umenia. Sú to aktivity, ktoré podporujú kreativitu a ktoré by boli zohľadňovali potreby všetkých vekových kategórií a boli im súčasne dostupné.



<p>Zabezpečiť trvalo udržateľný rozvoj obce Veľké Chlievany, po ekonomickej, sociálnej, kultúrnej stránke. Ekonomický, kultúrny a spoločenský rast bude zabezpečený prostredníctvom disponibilného potenciálu nachádzajúceho sa v ľudských, prírodných a ekonomických zdrojoch. Hlavné zameranie ekonomickej činnosti bude obec smerovať do ekologickej nezávadných prevádzok v oblasti cestovného ruchu, priemyslu, poľnohospodárstva a potravinárstva, pre ktoré má ideálne rozvojové predpoklady. Zabezpečiť ochranu životného prostredia a jeho zvelaďovanie hlavne v podobe rozvoja a kultúrne odľudňovaných zón v obci.</p>	<p><b>Prioritná os. PROGRAM 1. HOSPODÁRSTVO A VEDECKO-TECHNICKÝ ROZVOJ</b></p> <p>Podprogram 1.1. Podpora malého a stredného podnikania zo strany obce.                      Podprogram 1.2. Podpora tradičných odvetví priemyslu a poľnohospodárstva.                      Podprogram 1.3. Podpora inovačných aktivít v podnikoch.                      Podprogram 1.4. Energetická efektívnosť a progresívne technológie vo výrobe.</p>
	<p><b>Prioritná os. PROGRAM 2. DOPRAVA A KOMUNIKÁCIE</b></p> <p>Podprogram 2.1. Komunikácie                      Podprogram 2.2. Doprava</p>
	<p><b>Prioritná os. PROGRAM 3. TECHNICKÁ INFRAŠTRUKTÚRA</b></p>
	<p><b>Prioritná os. PROGRAM 4. ODPADOVÉ HOSPODÁRSTVO</b></p>
	<p><b>Prioritná os. PROGRAM 5. ŽIVOTNÉ PROSTREDIE</b></p> <p>Podprogram 5.1. Informovanosť a poradenstvo                      Podprogram 5.2. Ochrana a racionálne využívanie vôd, ochrana pred povodňami                      Podprogram 5.3. Ochrana ovzdušia                      Podprogram 5.4. Ochrana a rozvoj ostatných zložiek životného prostredia</p>
	<p><b>Prioritná os. PROGRAM 6. SOCIÁLNE SLUŽBY A ZDRAVOTNÍCTVO</b></p> <p>Podprogram 6.1. Sociálne služby                      Podprogram 6.2. Zdravotnícke služby                      Podprogram 6.3. Služby zamestnanosti</p>
	<p><b>Prioritná os. PROGRAM 7. VZDELÁVANIE A ŠPORT</b></p> <p>Podprogram 7.1. Vzdelávanie                      Podprogram 7.2. Šport</p>
	<p><b>Prioritná os. PROGRAM 8. KULTÚRA</b></p> <p>Podprogram 8.1. Kultúrna infraštruktúra                      Podprogram 8.2. Organizačné zabezpečenie                      Podprogram 8.3. Propagácia v oblasti kultúry</p>
	<p><b>Prioritná os. PROGRAM 9. PROPAGÁCIA A CESTOVNÝ RUCH</b></p> <p>Podprogram 9.1. Propagácia obce                      Podprogram 9.2. Rekreačno - relaxačné zázemie obce.                      Podprogram 9.3. Cestovný ruch.</p>
	<p><b>Prioritná os. PROGRAM 10. ADMINISTRATÍVA A BEZPEČNOSŤ</b></p> <p>Podprogram 10.1. Administratíva                      Podprogram 10.2. Bezpečnosť</p>
	<p><b>Prioritná os. PROGRAM 11. INFORMATIZÁCIA OBCE</b></p> <p>Podprogram 11.1. Budovanie a rozvoj informačnej infraštruktúry.                      Podprogram 11.2. Počítačová gramotnosť.</p>



## PO 1. Hospodárstvo a vedecko-technický rozvoj

Priority v oblasti rozvoja hospodárstva a vedecko-technického rozvoja spadajú predovšetkým do vytvárania pozitívnych predpokladov na rozvoj podnikateľských aktivít. Ide o vymedzenie priemyselných zón v obci, príprava pozemkov a zabezpečenie technickej infraštruktúry.

### Podprogram 1.1.

Cieľ 1.1:

Opatrenie 1.1.1

Opatrenie 1.1.2

### Podpora malého a stredného podnikania zo strany obce.

Finančné, legislatívne a technicky podporovať malé a stredné podnikanie zo strany obce.

Zakladanie a revitalizácia malých a stredných podnikov s majetkovou účasťou obce.

Podpora rozvoja obchodných a komerčných služieb v obci.

### Podprogram 1.2.

Cieľ 1.2

Opatrenie 1.2.1

### Podpora tradičných odvetví priemyslu a poľnohospodárstva.

Zabezpečiť rozvoj tradičných remesiel v obci.

Rekonštrukcia budov a hál v areáli hospodárskych dvorov PD.

### Podprogram 1.3.

Cieľ 1.3

Opatrenie 1.3.1

### Podpora inovačných aktivít v podnikoch.

Vytvorenie podmienok na rozvoj inovačných aktivít v súkromných podnikoch.

Zavádzanie nových technológií do súčasných výrobných prevádzok.

### Podprogram 1.4.

Cieľ 1.4

Opatrenie 1.4.1

### Energetická efektívnosť a progresívne technológie vo výrobe.

Zvýšenie energetickej efektívnosti na strane výroby aj spotreby a zavádzanie progresívnych technológií v energetike.

Podpora výstavby zariadení na využívanie obnoviteľných zdrojov energie.

## PO 2. Doprava a komunikácie

Výstavba a údržba miestnych komunikácií v správe obce ako aj riešenie technického stavu štátnych komunikácií v správe vyššieho územného celku. Zabezpečiť pravidelné a vyhovujúce spojenie obyvateľov obce s regionálnymi centrami prostredníctvom verejnej dopravy.

### Podprogram 2.1.

Cieľ 2.1:

Opatrenie 2.1.1

Opatrenie 2.1.2

Opatrenie 2.1.3

Opatrenie 2.1.4

Opatrenie 2.1.5

Opatrenie 2.1.6

### Komunikácie

Zabezpečiť výstavbu a rekonštrukciu miestnych a štátnych komunikácií.

Výstavba a rekonštrukcia miestnych komunikácií v obci.

Výstavba a rekonštrukcia štátnych komunikácií v obci.

Výstavba cyklotrás na prepojenie sídiel regiónu.

Dostavba perkovísk pre potreby občianskej infraštruktúry.

Dostavba a rekonštrukcia chodníkov popri miestnych komunikáciách.

Rekonštrukcia/výstavba mostov a žľabov.

### Podprogram 2.2.

Cieľ 2.2

Opatrenie 2.2.1

### Doprava

Zabezpečenie dopravného spojenia hromadnou autobusovou dopravou, prípadne železničnou dopravou.

Riešenie zastávok SAD ako prvok drobnej architektúry (prístrešky, lavičky, sedenia, informačné tabule, smetné koše, zeleň,...).

## PO 3. Technická infraštruktúra

Rozvoj a udržiavanie technickej infraštruktúry je nevyhnutné z hľadiska prílevu investícií v oblasti priemyslu a rozvoja cestovného ruchu, ako aj udržiavania požadovanej životnej úrovne obyvateľstva. Ide hlavne o zabezpečenie infraštruktúry do oblastí, ktoré sú potenciálne najvhodnejšie na rozvoj obce.

Cieľ 3

Opatrenie 3.1

Opatrenie 3.2

Opatrenie 3.3

Opatrenie 3.4

Opatrenie 3.5

Zabezpečiť rozvoj a rekonštrukciu technickej infraštruktúry v obci.

Výstavba inžinierskych sietí v nových lokalitách IBV.

Rekonštrukcia a rozšírenie verejného osvetlenia.

Revitalizácia pietnych miest v obci.

Rekonštrukcia a rozšírenie verejného vodovodu.

Zvýšenie kapacity elektrickej rozvodnej siete.

## PO 4. Odpadové hospodárstvo

Rozvoj a výstavba infraštruktúry odpadového hospodárstva. Údržba kanalizačnej siete, výstavba a prevádzka zberného dvora pre separovaný zber ako aj obecného kompostoviska.

Cieľ 4

Opatrenie 4.1

Opatrenie 4.2

Opatrenie 4.3

Opatrenie 4.4

Opatrenie 4.5

Opatrenie 4.6

Opatrenie 4.7

Nakladanie s komunálnym a drobným stavebným odpadom

V súlade s prijatými koncepciami zabezpečiť permanentné znižovanie podielu skládovanej časti odpadov, k čomu organizovať mobilné zbery textílií, kovového odpadu, viacvrstvových obalov nebezpečných odpadov.

Zabezpečiť separáciu komunálneho odpadu v obci.

Rekultivácia čiernych skládok.

Výstavba obecného zberného dvora a kompostoviska.

Výstavovanie prístreškov a ohrád pre umiestňovanie domového odpadu, umiestnenie malých smetných košov vo verejných komunikačných priestoroch.

Výstavba spätkovej kanalizačnej siete.

Výstavba dažďovej kanalizačnej siete.

## PO 5. Životné prostredie



Trvalo udržované životné prostredie je významným ukazovateľom kvality života. Dlhodobé udržovanie, ale aj skvalitňovanie prírodného prostredia, je spoločným cieľom všetkých obyvateľov obce. Monitorovaná kvalita vody a ovzdušia. Optimalizácia nakladania s odpadmi. Informovanosť obyvateľov o životnom prostredí. Propagácia chránených území.

<b>Podprogram 5.1.</b>	<b>Informovanosť a poradenstvo</b>
Cieľ 5.1	Zabezpečiť účinný systém informovanosti a poradenstva
Opatrenie 5.1.1	Spracovať koncepciu zabezpečenia informovanosti, poradenstva a prevencie v oblasti ŽP. Trvale preferovať poradenstvo a prevenciu pred represiou.
<b>Podprogram 5.2.</b>	<b>Ochrana a racionálne využívanie vôd, ochrana pred povodňami</b>
Cieľ 5.2	Zabezpečiť ochranu a racionálne využívanie vôd, ochranu pred povodňami.
Opatrenie 5.2.1	Zabezpečiť dostatok kvalitnej pitnej vody, minimalizovať straty vo vodovodných sieťach.
Opatrenie 5.2.2	Revitalizácia protizáplavových opatrení.
Opatrenie 5.2.3	Revitalizácia vodných tokov.
<b>Podprogram 5.3.</b>	<b>Ochrana ovzdušia</b>
Cieľ 5.3	Zabezpečiť účinnú ochranu ovzdušia pred malými a strednými zdrojmi znečistenia nachádzajúcimi sa v katastrálnom území obce.
Opatrenie 5.3.1	Zabezpečiť zníženie produkovaných emisií hlavným zdrojom znečistenia – domácnosťami.
<b>Podprogram 5.4.</b>	<b>Ochrana a rozvoj ostatných zložiek životného prostredia</b>
Cieľ 5.4	Realizácia účinných opatrení v oblasti ostatných zložiek životného prostredia.
Opatrenie 5.4.1	Revitalizácia protizáplavových opatrení.
Opatrenie 5.4.2	Výstavba a revitalizácia oddychových zón v obci.

#### PO 6. Sociálna oblasť a zdravotníctvo

Pokračujúci trend rastu podielu seniorov na počte obyvateľov musí byť sprevádzaný podmienkami, ktoré umožnia dôstojnejšie prežitie zvyšku života. Veková skladba obyvateľov je sprevádzaná väčším výskytom špecifických chorôb.

<b>Podprogram 6.1.</b>	<b>Sociálne služby</b>
Cieľ 6.1	Doplniť chýbajúcu infraštruktúru sociálnych zariadení v obci a zvýšiť ich kvalitu.
Opatrenie 6.1.1	Podpora obyvateľov v dôchodkovom veku.
Opatrenie 6.1.2	Zriadenie centra pre matky s deťmi.
Opatrenie 6.1.3	Handicapovaní obyvatelia a marginalizované skupiny.
Opatrenie 6.1.4	Nájomný bytový výstavba.
<b>Podprogram 6.2.</b>	<b>Zdravotnícke služby</b>
Cieľ 6.2	Zlepšiť úroveň poskytovania zdravotníckych a sociálnych služieb.
Opatrenie 6.2.1	Podpora poradenskej činnosti.
Opatrenie 6.2.2	Zabezpečiť dostupnosť zdravotnej starostlivosti pre dospelých občanov.
<b>Podprogram 6.3.</b>	<b>Služby zamestnanosti</b>
Cieľ 6.3	Zlepšenie zamestnanosti a sociálnej inkluzie rizikových skupín obyvateľov obce.
Opatrenie 6.3.1	Realizácia vzdelávacích kurzov v oblasti malého podnikania.
Opatrenie 6.3.2	Podpora klientov formou individuálneho poradenstva, posudzovania individuálnych schopností a vypracovávanie individuálnych akčných plánov a rozvoj celoživotného poradenstva.
Opatrenie 6.3.3	Podpora poradensko-vzdelávacích aktivít zameraných na získavanie sociálnych zručností pri hľadaní si zamestnania a komunikácie s potenciálnym zamestnávateľom pre znevýhodnených uchádzačov o zamestnanie.

#### PO 7. Školstvo a šport

Údržba a rozvoj predškolského vzdelávania a základného vzdelávania v obci. Údržba a skvalitnenie športovej infraštruktúry.

<b>Podprogram 7.1.</b>	<b>Vzdelávanie</b>
Cieľ 7.1	Zabezpečiť rozvoj a údržbu infraštruktúry vzdelávania a zabezpečenie podmienok pre efektívnu vzdelávaciu činnosť v obci.
Opatrenie 7.1.1	Modernizácia zariadení celoživotného vzdelávania a záujmovej činnosti.
<b>Podprogram 7.2.</b>	<b>Šport</b>
Cieľ 7.2	Zabezpečiť trvalé skvalitňovanie vynnázejúcej ponuky výkonnostného a rekreačného športu.
Opatrenie 7.2.1	Výstavba a rekonštrukcia športovej infraštruktúry.
Opatrenie 7.2.2	Rozvoj mimškol'skej činnosti – športové kluby, turistika, kultúrne krúžky.

#### PO 8. Kultúra

Trvalé pôsobenie na kultúrne povedomie obyvateľov širokou paletou kultúrnych aktivít organizovaných externými subjektami ale aj miestnymi kultúrnymi spolkami. Existencia dôstojných priestorov pre kultúrne aktivity je prvoradá povinnosť obce. Pribežná a kreatívna propagácia podujatí má vplyv na imidž obce a tým aj na cestovný ruch. Kultúrne tradície budú šírené aj prostredníctvom cezhraničnej spolupráce.





<b>Podprogram 8.1.</b> Cieľ 8.1 Opatrenie 8.1.1 Opatrenie 8.1.2 Opatrenie 8.1.3	<b>Kultúrna infraštruktúra</b> Zachovanie kultúrno-historického potenciálu obce a rozvoj kultúrnych, informačných a voľnočasových aktivít v nadväznosti na rozvoj cestovného ruchu na regionálnej a miestnej úrovni. Výstavba multifunkčného kultúrneho zariadenia. Obnova a ochrana kultúrnych pamiatok. Podpora kultúrnych podujatí v obci.
<b>Podprogram 8.2.</b> Cieľ 8.2 Opatrenie 8.2.1	<b>Organizačné zabezpečenie</b> Organizačne zabezpečiť ponuku kultúrnych podujatí v obci. Spracovať kalendár kultúrnych podujatí na celý rok, tento priebežne aktualizovať. Rozšíriť žánrovú ponuku s orientáciou na hodnotný kultúrny prínos.
<b>Podprogram 8.3.</b> Cieľ 8.3 Opatrenie 8.3.1 Opatrenie 8.3.2	<b>Propagácia v oblasti kultúry</b> Vytvorenie podmienok na efektívnu propagáciu obce v oblasti kultúry. Spracovať globálnu koncepciu „propagácie“ histórie obce v multimedialnej forme. Propagácia kultúry na Internete prostredníctvom www stránky obce.

#### PO 9. Propagácia a cestovný ruch

V rámci rozvoja cestovného ruchu je potrebné spracovať koncepciu regionálnej spolupráce s okolitými turistickými lokalitami a domácimi a zahraničnými cestovnými kancelárkami. Nevýhnutnou je taktiež propagácia obce a to najmä prostredníctvom www - stránky. Potrebné je sústrediť sa na propagáciu hlavne podujatí, atď..

<b>Podprogram 9.1.</b> Cieľ 9.1 Opatrenie 9.1.1 Opatrenie 9.1.2	<b>Propagácia obce</b> Zabezpečiť účinnú propagáciu obce. Aktualizácia www stránky obce. Podpora budovania informačných tabulí v obci.
<b>Podprogram 9.2.</b> Cieľ 9.2 Opatrenie 9.2.1	<b>Rekreačno - relaxačné zázemie obce.</b> Budovanie rekreačno – rekreačného zázemia obce. Podpora vytvárania nových atrakcií v obce.
<b>Podprogram 9.3.</b> Cieľ 9.3 Opatrenie 9.3.1 Opatrenie 9.3.2	<b>Cestovný ruch.</b> Podporovať podnikateľské aktivity v cestovnom ruchu. Uzavrieť s podnikateľmi dohody o poskytovaní služieb v agroturistike a cestovnom ruchu a o propagovaní ich služieb obcami. Podporovať podnikateľské subjekty, neziskové organizácie a inštitúcie pri získavaní finančných prostriedkov z grantov a fondov EÚ.

#### PO 10. Administratíva a bezpečnosť

V rámci administratívneho zabezpečenia chodu samosprávy vytvárať vhodné podmienky na efektívny chod úradu. Vytvoriť vhodné pracovné prostredie a technické zabezpečenie.

<b>Podprogram 10.1.</b> Cieľ 10.1 Opatrenie 10.1.1	<b>Administratíva</b> Zabezpečiť rozvoj administratívnej infraštruktúry a podmienok na výkon samosprávnych funkcií v obci Modernizácia Obecného úradu.
<b>Podprogram 10.2.</b> Cieľ 10.2 Opatrenie 10.2.1	<b>Bezpečnosť</b> Vytvorenie podmienok na znížovanie kriminality v obci a ochranu majetku obyvateľov a ostatných subjektov v obci. Zriadenie kamerového systému.

#### PO 11. Informatizácia obce

Zabezpečenie technických podmienok pre rozvoj informačnej spoločnosti. Umožniť obyvateľom využívať on-line elektronické služby samosprávy. Vytvoriť vhodné podmienky na prechod na e-government na lokálnej úrovni (e-gov, e-vote, e-services, ...). Umožniť obyvateľom obce a pracovníkom samosprávy zvyšovať svoje počítačové vedomie a zručnosti.

<b>Podprogram 11.1.</b> Cieľ 11.1 Opatrenie 11.1.1 Opatrenie 11.1.2	<b>Budovanie a rozvoj informačnej infraštruktúry.</b> Zabezpečiť technické podmienky na prechod samosprávy na nový typ vládnutia - e - government. Rozvoj infraštruktúry informačných systémov samosprávy. Zavedenie efektívnych elektronických služieb poskytovaných na úrovni samosprávy.
<b>Podprogram 11.2.</b> Cieľ 11.2 Opatrenie 11.2.1 Opatrenie 11.2.2 Opatrenie 11.2.3	<b>Počítačová gramotnosť.</b> Zvýšenie počítačovej gramotnosti obyvateľov a pracovníkov samosprávy. Podpora zvyšovania počítačového vedomia u pracovníkov samosprávy. Podpora zvyšovania počítačového vedomia u obyvateľov obce. Podpora vzdelávacích aktivít zameraných na zvyšovanie zručností a vedomostí o internete a motiváciu k používaniu internetu a elektronických služieb.



**Programová časť** Programu hospodárskeho rozvoja a sociálneho rozvoja obce Veľké  
Chlievany  
2016 - 2025



## 5.1 PROGRAM 1. HOSPODÁRSTVO A VEDECKO-TECHNICKÝ ROZVOJ

### Strategický zámer

Zlepšiť podmienky pre rozvoj podnikateľských aktivít, s dôrazom na zvýšenie úrovne zamestnanosti a úrovne a kvality služieb pre obyvateľov obce. V oblasti priemyslu je potrebné okrem zachovania stabilných prvkov výroby všetkými možnými opatreniami podporovať vytváranie nových pracovných príležitostí. Z uvedeného dôvodu sa plánuje výstavba priemyselných zón, ktoré by významným spôsobom pozitívne ovplyvnili zamestnanosť a ekonomickú stabilitu v obci.

#### Podprogram 1.1. Podpora malého a stredného podnikania zo strany obce.

##### Cieľ 1.1 Finančné, legislatívne a technicky podporovať malé a stredné podnikanie zo strany obce.

Opatrenia podprogramu:  
Opatrenie 1.1.1 Zakladanie a revitalizácia malých a stredných podnikov s majetkovou účasťou obce.  
Aktivity Tvorba podmienok.

Opatrenie 1.1.2 Podpora rozvoja obchodných a komerčných služieb v obci.  
Aktivity Rozšírenie siete obchodných prevádzok potravinárskeho tovaru.  
Podpora zriaďovania prevádzok komerčných služieb.  
Podpora zriaďovania prevádzok servisných a opravárenských služieb.

#### Podprogram 1.2. Podpora tradičných odvetví priemyslu a poľnohospodárstva.

##### Cieľ 1.2 Zabezpečiť rozvoj tradičných remesiel v obci.

Opatrenia podprogramu:  
Opatrenie 1.2.1 Rekonštrukcia areálov hospodárskych dvorov PD.  
Aktivity Vypracovanie technickej dokumentácie.  
Rekonštrukcia hál a budov.  
Modernizácia technologického vybavenia PD.  
Obmedzenie negatívnych dopadov živočíšnej výroby.

#### Podprogram 1.3. Podpora inovačných aktivít v podnikoch.

##### Cieľ 1.3 Vytvorenie podmienok na rozvoj inovačných aktivít v súkromných podnikoch.

Opatrenia podprogramu:  
Opatrenie 1.3.1 Zavádzanie nových technológií do súčasných výrobných prevádzok.  
Aktivity Obnova technológií v podniku nábytkárskej výroby.

#### Podprogram 1.4. Energetická efektívnosť a progresívne technológie vo výrobe.

##### Cieľ 1.4 Zvýšenie energetickej efektívnosti na strane výroby aj spotreby a zavádzanie progresívnych technológií v energetike.

Opatrenia podprogramu:  
Opatrenie 1.4.1 Podpora výstavby zariadení na využívanie obnoviteľných zdrojov energie.  
Aktivity Spracovanie technickej dokumentácie.  
Inštalácia slnečných kolektorov na budovu obecného úradu.  
Inštalácia slnečných kolektorov na budovu Kultúrneho domu.

## 5.2 PROGRAM 2. DOPRAVA A KOMUNIKÁCIE

### Strategický zámer

Podpora investičných aktivít so zameraním na modernizáciu a budovanie regionálnych komunikácií (ciest III. triedy) zaisťujúcich dopravnú obsluhu obce Veľké Chľavy. Zámerom je zabezpečiť také prepojenie osídlenia, ktoré umožní efektívny pohyb ľudí a tovaru, modernizáciu dopravných subsystémov zabezpečujúcich bezpečné a hygienicky vyhovujúce dopravné trasy. Cieľom investícií do tohto typu dopravnej infraštruktúry je odstránenie identifikovaných nedostatkov v cestnej sieti s ohľadom environmentálny a bezpečnostný aspekt.

#### Podprogram 2.1. Komunikácie

##### Cieľ 2.1 Zabezpečiť výstavbu a rekonštrukciu miestnych a štátnych komunikácií.

Opatrenia podprogramu:  
Opatrenie 2.1.1 Výstavba a rekonštrukcia miestnych komunikácií v obci.  
Aktivity Vypracovanie technickej dokumentácie.  
Rekonštrukcia miestnych komunikácií v dĺžke 2 km.  
Rekonštrukcia prístupovej komunikácie ku kultúrnemu domu.



Opatrenie 2.1.2 Aktivity	Výstavba a rekonštrukcia štátnych komunikácií v obci. Rekonštrukcia štátnej cesty III. v dĺžke 1,5 km.
Opatrenie 2.1.3 Aktivity	Výstavba cyklotrasy na prepojenie sídiel regiónu. Vypracovanie technickej dokumentácie. Výstavba cyklotrasy smer Veľké Chlievany – Biskupice - B. n. Bebravou. Výstavba cyklotrasy Veľké Chlievany – Malé Chlievany - B. n. Bebravou.
Opatrenie 2.1.4 Aktivity	Dostavba parkovísk pre potreby občianskej infraštruktúry. Vypracovanie technickej dokumentácie. Dostavba parkoviska v priestore pri cintoríne. Dostavba parkoviska pri OcÚ. Výstavba parkoviska pri futbalovom štadióne. Dostavba parkovacích plôch v centrálnej časti obce. Dostavba parkovacích miest pre potreby kultúrneho domu.
Opatrenie 2.1.5 Aktivity	Dostavba a rekonštrukcia chodníkov popri miestnych komunikáciách. Vypracovanie technickej dokumentácie. Rekonštrukcia asfaltových chodníkov (výmena povrchu – zámková dlažba) – 700 m. Dostavba chodníkov pre peších od budovy OcÚ smerom k pobočne Slovenskej pošte, a.s. Dostavba chodníkov pre peších od Sl. pošty a.s. smerom k mostu obce Dvorec. Dostavba chodníkov pre peších od AS námestia v smere Biskupice.
Opatrenie 2.1.6 Aktivity	Rekonštrukcia/výstavba mostov a lávok. Rekonštrukcia premostenia smerom na obec Dvorec.
Opatrenie 2.1.7 Aktivity	Úprava dopravnej infraštruktúry. Osvetlenie prechodov pre chodcov na frekventovaných častiach obce.
<b>Podprogram 2.2. Doprava</b>	
<b>Cieľ 2.2 Zabezpečenie dopravného spojenia hromadnou autobusovou dopravou, prípadne železničnou dopravou.</b>	
Opatrenia podprogramu:	
Opatrenie 2.2.1 Aktivity	Riešenie zastávok SAD ako prvkov drobnej architektúry (prístrešky, lavičky, sedenia, informačné tabule, smetné koše, zeleň,...). Vypracovanie technickej dokumentácie. Rekonštruovať autobusové zastávky so samostatnými pruhmi a nástupnými plochami v zmysle platnej STN 736425.

### 5.3 PROGRAM 3. TECHNICKÁ INFRAŠTRUKTÚRA

#### Strategický zámer

Rozvoj komplexnej infraštruktúry podporujúcej rozvoj obce a zohľadňujúcej rast kvality života obyvateľov obce a životného prostredia. Rozvoj infraštruktúry bude smerovať hlavne k jej rozšíreniu na potenciálne priemyselné zóny v obci, IBV, ako aj na rekonštrukciu súčasnej infraštruktúry – vodovodnej, elektrickej, komunikačnej.

<b>Cieľ 3 Zabezpečiť rozvoj a rekonštrukciu technickej infraštruktúry v obci.</b>	
Opatrenia podprogramu:	
Opatrenie 3.1 Aktivity	Výstavba inžinierskych sietí v nových lokalitách IBV. Vypracovanie technickej dokumentácie. Výstavba plôch IBV v lokalite smerom ku záhradkám. Výstavba plôch IBV Za potokom Inovet na strane od Dvorca smer Trasdíla na tzv. Hučadle.
Opatrenie 3.2 Aktivity	Rekonštrukcia a rozšírenie verejného osvetlenia. Vypracovanie technickej dokumentácie a príprava projektového spisu. Rekonštrukcia verejného osvetlenia – LED osvetlenie. Riešenie osvetlenia miestneho cintorína.
Opatrenie 3.3 Aktivity	Revitalizácia pietnych miest v obci. Spracovanie technickej dokumentácie. Revitalizácia areálu cintorína. Rekonštrukcia budovy domu smútku.
Opatrenie 3.4 Aktivity	Rekonštrukcia a rozšírenie verejného vodovodu. Spracovanie technickej dokumentácie. Rekonštrukcia vodovodnej siete.
Opatrenie 3.5 Aktivity	Zvýšenie kapacity elektrickej rozvodnej siete. Rozšírenie elektrických rozvodov Vln. Rekonštrukcia elektrických rozvodov NN – zemné vedenie. Rekonštrukcia pôvodných trafostaníc.
Opatrenie 3.6 Aktivity	Zvýšenie kapacity rozvodnej siete plynu. Výstavba novej vetvy STL plynovodu na nové ulice.



#### 5.4 PROGRAM 4. ODPADOVÉ HOSPODÁRSTVO

##### Strategický zámer

Vytvorenie efektívneho a spoľahlivého systému odvádzania a zneškodňovania odpadov produkovaných subjektmi. Zabezpečiť výstavbu/dostavu splaškovej a dažďovej kanalizačnej siete. Vytvoriť podmienky na odvoz a likvidáciu TKO a nebezpečného odpadu, vytvorenie podmienok na efektívnu separáciu odpadu v obci.

Cieľ 4 Nakladanie s komunálnym a drobným stavebným odpadom	
Opatrenia podprogramu:	
Opatrenie 4.1	V súlade s prijatými koncepciami zabezpečiť permanentné znižovanie podielu skladovanej časti odpadov, k čomu organizovať možná zberu textílií, kovového odpadu, viacvrstvových obalov nebezpečných odpadov.
Aktivity	Zvýšiť environmentálne povedomie ľudí. Zabezpečenie zberného kontajneru 2 x ročne. Zabezpečenie zberu nebezpečných odpadov.
Opatrenie 4.2	Zabezpečiť separáciu komunálneho odpadu v obci.
Aktivity	Ekonomicky motivovať obyvateľstvo. Zabezpečiť požadované podmienky pre realizáciu separovaného zberu. Zabezpečenie nádob pre separovaný zber. Obstaranie kompostérov pre domáce kompostovanie.
Opatrenie 4.3	Rekultivácia čiernych skládok.
Aktivity	Lokalizácia čiernych skládok. Likvidácia skládok.
Opatrenie 4.4	Výstavba a dovybavenie obecného kompostoviska a zberného dvora.
Aktivity	Vypracovanie technickej dokumentácie. Výstavba komunálnej kompostárne (do 5 ton). Výstavba zberného dvora pre separovaný zber (bez zberu kovov). Obstaranie mechanizácie pre obecné kompostovisko (traktor, vlečka, štepkoval). Obstaranie mechanizácie pre zberný dvor.
Opatrenie 4.5	Výstavba splaškovej kanalizačnej siete.
Aktivity	Vypracovanie technickej dokumentácie. Výstavba splaškovej kanalizačnej siete DN 300. Výstavba ČOV (do 2000 EO).
Opatrenie 4.6	Výstavba dažďovej kanalizačnej siete.
Aktivity	Vypracovanie technickej dokumentácie. Revitalizácia odvodňovacích kanálov na zber povrchovej vody.

#### 5.5 PROGRAM 5. ŽIVOTNÉ PROSTREDIE

##### Strategický zámer

Strategickým zámerom obce je nielen zachovanie existujúceho dobrého stavu životného prostredia a zvyšovania jeho kvality, ale aj eliminácia slabých stránok, neustála osвета, výchova a informovanosť o stave životného prostredia.

Podprogram 5.1. Informovanosť a poradenstvo	
Cieľ 5.1 Zabezpečiť účinný systém informovanosti a poradenstva	
Opatrenia podprogramu:	
Opatrenie 5.1.1	Spracovať koncepciu zabezpečenia informovanosti, poradenstva a prevencie v oblasti ŽP. Trvale preferovať poradenstvo a prevenciu pred represiou.
Aktivity	Vypracovanie koncepcie pre ochranu životného prostredia v obci. Prezentácia a šírenie osvetly v oblasti životného prostredia.
Podprogram 5.2. Ochrana a racionálne využívanie vôd, ochrana pred povodňami	
Cieľ 5.2 Zabezpečiť ochranu a racionálne využívanie vôd, ochranu pred povodňami.	
Opatrenia podprogramu:	
Opatrenie 5.2.1	Zabezpečiť dostatok kvalitnej pitnej vody, minimalizovať straty vo vodovodných sieťach.
Aktivity	Údržba a dostavba existujúcej vodovodnej siete.
Opatrenie 5.2.2	Revitalizácia protipávových opatrení.
Aktivity	Spracovanie technickej dokumentácie. Revitalizácia protipávových opatrení mimo vodného toku. Revitalizácia protipávových opatrení na toku Inovec. Revitalizácia protipávových opatrení na mekírachom kanáli.
Opatrenie 5.2.3	Revitalizácia vodných tokov.



Aktivity Vypracovanie technickej dokumentácie.  
Revitalizácia koryta potoka Inovec.  
Revitalizácia koryta meľoračného kanála.

**Podprogram 5.3. Ochrana ovzdušia**

**Cieľ 5.3 Zabezpečiť účinnú ochranu ovzdušia pred malými a strednými zdrojmi znečistenia nachádzajúcimi sa v katastrálnom území obce.**

Opatrenia podprogramu:

Opatrenie 5.3.1 Zabezpečiť zníženie produkovaných emisií hlavným zdrojom znečistenia – domácnosti.  
Aktivity Obmedziť spaľovanie fosílnych palív.  
Prechod na alternatívne zdroje vykurovania.

**Podprogram 5.4. Ochrana a rozvoj ostatných zložiek životného prostredia**

**Cieľ 5.4 Realizácia účinných opatrení v oblasti ostatných zložiek životného prostredia.**

Opatrenia podprogramu:

Opatrenie 5.4.1 Revitalizácia protierózných opatrení.  
Aktivity Spracovanie technickej dokumentácie.  
Revitalizácia protierózných opatrení.

Opatrenie 5.4.2 Výstavba a revitalizácia oddychových zón v obci.  
Aktivity Spracovanie technickej dokumentácie.  
Dostavba areálu Parku Juraja Paškoviča.  
Realizácia opatrenia Parku Juraja Paškoviča.  
Výsadba estetické zelene pozdĺž cesty III.

**5.6 PROGRAM 6. SOCIÁLNE SLUŽBY A ZDRAVOTNÍCTVO**

**Strategický zámer**

Neustále rozvíjať širokú paletu sociálnych a zdravotných služieb poskytovaných v obci. Dbieť o ich dostupnosť, kvalitu a vzájomnú vyváženosť za účelom dosiahnutia dôstojných podmienok života všetkých kategórií obyvateľov obce.

**Podprogram 6.1. Sociálne služby**

**Cieľ 6.1 Doplniť chýbajúcu infraštruktúru sociálnych zariadení v obci a zvýšiť ich kvalitu.**

Opatrenia podprogramu:

Opatrenie 6.1.1 Podpora obyvateľov v dôchodkovom veku.  
Aktivity Výstavba denného stacionára.

Opatrenie 6.1.2 Zriadenie centra pre matky s deťmi.  
Aktivity Zriadenie klubových priestorov pre mliečič.  
Zriadenie priestorov pre matky s deťmi.

Opatrenie 6.1.3 Handicapovaní obyvatelia a marginalizované skupiny.  
Aktivity Materiálne technické zabezpečenie.  
Zriadenie núdzového bývania v športovom areáli – kabíny.

Opatrenie 6.1.4 Nájomný bytová výstavba.  
Aktivity Vypracovanie technickej dokumentácie.  
Podpora výstavby nájomných bytov.

**Podprogram 6.2. Zdravotnícke služby**

**Cieľ 6.2 Zlepšiť úroveň poskytovania zdravotníckych a sociálnych služieb.**

Opatrenia podprogramu:

Opatrenie 6.2.1 Podpora poradenskej činnosti.  
Aktivity Zabezpečenie personálnych kapacít.  
Zabezpečenie priestorov.

Opatrenie 6.2.2 Zabezpečiť dostupnosť zdravotnej starostlivosti pre dospelých občanov.  
Aktivity Rekonštrukcia priestorov pre ambulanciu praktického lekára (1 x týždenne).

**Podprogram 6.3. Služby zamestnanosti**

**Cieľ 6.3 Zlepšenie zamestnanosti a sociálnej inkluzie rizikových skupín obyvateľov obce.**

Opatrenia podprogramu:

Opatrenie 6.3.1 Realizácia vzdelávacích kurzov v oblasti malého podnikania.  
Aktivity Finančné a personálne zabezpečenie.



Opatrenie 6.3.2	Podpora klientov formou individuálneho poradenstva, posudzovania individuálnych schopností a vypracovávanie individuálnych akčných plánov a rozvoj celoživotného poradenstva.
Aktivity	Zabezpečenie priestorov na uskutočňovanie poradenských služieb. Personálne zabezpečenie poradenstva.
Opatrenie 6.3.3	Podpora poradensko-vzdelávacích aktivít zameraných na získavanie sociálnych zručností pri hľadaní si zamestnania a komunikácie s potenciálnym zamestnávateľom pre znevýhodnených uchádzačov o zamestnanie.
Aktivity	Zabezpečenie priestorov na uskutočňovanie poradenských služieb. Personálne zabezpečenie poradenstva.

## 5.7 PROGRAM 7. VZDELÁVANIE A ŠPORT

### Strategický zámer

Zabezpečenie všestranného rozvoja detí a mládeže. Zlepšenie technického stavu a vybavenia materskej a základnej školy. V športe umožniť ponuku čo najširšej palety služieb, zabezpečiť čo najefektívnejšie a transparentné využitie verejných financií ku prospechu všetkých občanov obce. Podpora existujúcich športových podujatí, ako aj vytváranie vhodných podmienok pre rozvoj rôznych druhov športu nielen pre obyvateľov obce.

Podprogram 7.1. Vzdelávanie	
<b>Cieľ 7.1 Zabezpečiť rozvoj a údržbu infraštruktúry vzdelávania a zabezpečenie podmienok pre efektívnu vzdelávaciu činnosť v obci.</b>	
Opatrenia podprogramu:	
Opatrenie 7.1.1	Modernizácia zariadení celoživotného vzdelávania a záujmovej činnosti.
Aktivity	Obstaranie vybavenia. Modernizácia priestorov.
Podprogram 7.2. Šport	
<b>Cieľ 7.2. Zabezpečiť trvalé skvalitňovanie vyváženej ponuky výkonnostného a rekreačného športu.</b>	
Opatrenia podprogramu:	
Opatrenie 7.2.1	Výstavba a rekonštrukcia športovej infraštruktúry.
Aktivity	Spracovanie technickej dokumentácie. Revitalizácia športového areálu. Rekonštrukcia a modernizácia kabín a trbúny. Výstavba detského ihriska. Výstavba multifunkčného ihriska.
Opatrenie 7.2.2	Rozvoj mimoškolárskej činnosti – športové kluby, turistika, kultúrne krúžky.
Aktivity	Zabezpečenie priestorového a materiálneho vybavenia.

## 5.8 PROGRAM 8. KULTÚRA

### Strategický zámer

Trvalé pôsobenie na kultúrne povedomie obyvateľov širokou paletou kultúrnych aktivít organizovaných externými subjektmi. Existencia dôstojných priestorov pre kultúrne aktivity je povinnosť obce. Prieběžná a kreatívna propagácia podujatí má vplyv na imidž obce a tým aj na cestovný ruch.

Podprogram 8.1. Kultúrna infraštruktúra	
<b>Cieľ 8.1 Zachovanie kultúrno-historického potenciálu obce a rozvoj kultúrnych, informačných a voľnočasových aktivít v nadväznosti na rozvoj cestovného ruchu na regionálnej a miestnej úrovni.</b>	
Opatrenia podprogramu:	
Opatrenie 8.1.1	Výstavba multifunkčného kultúrneho zariadenia.
Aktivity	Vypracovanie technickej dokumentácie. Rekonštrukcia domu kultúry (obnova a zníženie energetickej náročnosti). Modernizácia tepejších zdrojov a rozvodov v dome kultúry. Rekonštrukcia strechy a stropu budovy domu kultúry.
Opatrenie 8.1.2	Obnova a ochrana kultúrnych pamiatok.
Aktivity	Obnova pamiatok. Zriadenie priestorov pre Izbu tradícií a obstaranie expozície.
Opatrenie 8.1.3	Podpora kultúrnych podujatí v obci.
Aktivity	Vypracovanie technickej dokumentácie. Výstavba malého amfiteátru.
Podprogram 8.2. Organizačné zabezpečenie	



Cieľ 8.2 Organizácie zabezpečiť ponuku kultúrnych podujatí v obci.	
Opatrenia podprogramu:	
Opatrenie 8.2.1	Spracovať kalendár kultúrnych podujatí na celý rok, tento priebežne aktualizovať. Rozšíriť žánrovú ponuku s orientáciou na hodnotný kultúrny prínos.
Aktivity	Personálne a finančné zabezpečenie. Spracovanie kalendár kultúrnych podujatí.
Podprogram 8.3. Propagácia v oblasti kultúry	
Cieľ 8.3 Vytvorenie podmienok na efektívnu propagáciu obce v oblasti kultúry.	
Opatrenia podprogramu:	
Opatrenie 8.3.1	Spracovať globálnu koncepciu „propagácie“ histórie obce v multimedialnej forme.
Aktivity	Personálne a finančné zabezpečenie. Spracovanie koncepcie v multimedialnej forme.
Opatrenie 8.3.2	Propagácia kultúry na Internete prostredníctvom www stránky obce.
Aktivity	Finančné zabezpečenie. Obsahová analýza www stránky. Priebežná aktualizácia www stránky.

## 5.9 PROGRAM 9. PROPAGÁCIA A CESTOVNÝ RUCH

### Strategický zámer

Budovať goodwill obce a dosiahnuť, aby sa obec stala vyhľadávaným miestom cestovného ruchu v oblasti športu, kultúry a turistiky. Využiť prírodný potenciál, ktorý ponúka blízke aj širšie okolie obce.

Podprogram 9.1. Propagácia obce	
Cieľ 9.1 Zabezpečiť účinnú propagáciu obce.	
Opatrenia podprogramu:	
Opatrenie 9.1.1	Aktualizácia www stránky obce.
Aktivity	Finančné zabezpečenie. Obsahová analýza www stránky. Priebežná aktualizácia www stránky.
Opatrenie 9.1.2	Podpora budovania informačných tabulí v obci.
Aktivity	Budovanie a inštalácia tabulí informujúcich o atrakciách obce. Budovanie a inštalácia tabulí propagujúcich kultúrne hodnoty obce.
Podprogram 9.2. Rekreačno - relaxačné zázemie obce.	
Cieľ 9.2 Budovanie relaxačno – rekreačného zázemia obce.	
Opatrenia podprogramu:	
Opatrenie 9.2.1	Podpora vytvárania nových atrakcií v obce.
Aktivity	Spracovanie technickej dokumentácie. Podpora zariadení vidieckeho cestovného ruchu.
Podprogram 9.3. Cestovný ruch.	
Cieľ 9.3 Podporovať podnikateľské aktivity v cestovnom ruchu.	
Opatrenia podprogramu:	
Opatrenie 9.3.1	Uzavrieť s podnikateľmi dohody o poskytovaní služieb v agroturistike a cestovnom ruchu a o propagovaní ich služieb obcami.
Aktivity	Zabezpečenie personálnych kapacít.
Opatrenie 9.3.2	Podporovať podnikateľské subjekty, neziskové organizácie a inštitúcie pri získavaní finančných prostriedkov z grantov a fondov EÚ.
Aktivity	Zabezpečenie personálnych kapacít.

## 5.10 PROGRAM 10. ADMINISTRATÍVA A BEZPEČNOSŤ

### Strategický zámer

Vytvoriť podmienky na efektívnu prácu obecného úradu. Vytvoriť vyhovujúce podmienky na poskytovanie verejných služieb, estetizácia a funkčnosť miesta kontaktu so zákazníkmi obecného úradu, vytváranie vhodných technických a pracovných podmienok na mestských úradoch. Vytvorenie podmienok na znižovanie kriminality v obci a ochranu majetku obyvateľov a ostatných subjektov v obci.





**Podprogram 10.1. Administratíva**

**Cieľ 10.1 Zabezpečiť rozvoj administratívnej infraštruktúry a podmienok na výkon samosprávnych funkcií v obci**

Opatrenia podprogramu:  
Opatrenie 10.1.1 Modernizácia Obecného úradu.  
Aktivity Spracovanie technickej dokumentácie.  
Modernizácia vybavenia obecného úradu.  
Výstavba bezbariérového prístupu do obecného úradu.  
Vyrábanie územného plánu obce.

**Podprogram 10.2. Bezpečnosť**

**Cieľ 10.2 Vytvorenie podmienok na znížovanie kriminality v obci a ochranu majetku obyvateľov a ostatných subjektov v obci.**

Opatrenia podprogramu:  
Opatrenie 10.2.1 Zriadenie kamerového systému.  
Aktivity Inštalácia kamerového systému v blízkosti obecného úradu.  
Inštalácia kamerového systému v blízkosti COOP Jednota.  
Inštalácia kamerového systému v blízkosti Parku Juraja Palkoviča.  
Inštalácia kamerového systému v blízkosti Kultúrneho domu.  
Inštalácia kamerového systému v blízkosti Športového areálu s monitorom kabín a garáže s tržbou.  
Rekonštrukcia objektu požarnej zbrojnice.  
Modernizácia vybavenia požarnej zbrojnice.

**5.11 PROGRAM 11. INFORMATIZÁCIA OBCE**

**Strategický zámer**

Zabezpečenie technických podmienok pre rozvoj informačnej spoločnosti. Umožniť obyvateľom využívať on-line elektronické služby samosprávy. Vytvoriť vhodné podmienky na prechod na e-government na lokálnej úrovni (e-vote, e-services,...). Umožniť obyvateľom obce a pracovníkom samosprávy zvyšovať svoje počítačové vedomie a zručnosti.

**Podprogram 11.1. Budovanie a rozvoj informačnej infraštruktúry.**

**Cieľ 11.1 Zabezpečiť technické podmienky na prechod samosprávy na nový typ vládnutia - e - government.**

Opatrenia podprogramu:  
Opatrenie 11.1.1 Rozvoj infraštruktúry informačných systémov samosprávy.  
Aktivity Technické zabezpečenie IS.  
Tvorba základného SW na komunikáciu občan – samospráva – podnikateľské subjekty.  
Zriadenie WIFI v centrálnej zóne obce.  
Opatrenie 11.1.2 Zavedenie efektívnych elektronických služieb poskytovaných na úrovni samosprávy.  
Aktivity Tvorba aplikáčného softwaru na zabezpečenie e – služieb v obci.  
Tvorba SW na realizáciu e-vote na miestnej úrovni.

**Podprogram 11.2. Počítačová gramotnosť.**

**Cieľ 11.2 Zvýšenie počítačovej gramotnosti obyvateľov a pracovníkov samosprávy.**

Opatrenia podprogramu:  
Opatrenie 11.2.1 Podpora zvyšovania počítačového vedomia u pracovníkov samosprávy.  
Aktivity Realizácia kurzov v oblasti nových SW pre pracovníkov miestnej samosprávy.  
Opatrenie 11.2.2 Podpora zvyšovania počítačového vedomia u obyvateľov obce.  
Aktivity Realizácia kurzov na zvyšovanie počítačového vedomia u obyvateľov obce.  
Realizácia kurzov na obsluhu a používanie obecného informačného a komunikačného systému.  
Opatrenie 11.2.3 Podpora vzdelávacích aktivít zameraných na zvyšovanie zručností a vedomostí o internete a motiváciu k používaniu internetu a elektronických služieb.  
Aktivity Realizácia kurzov na zvyšovanie vedomostí o internete.

**6 MERATEĽNÉ INDIKÁTORY**

Monitorovanie Programu hospodárskeho a sociálneho rozvoja obce Veľké Chľavy sa vykonáva na základe súboru indikátorov priradených k jednotlivým cieľom a opatreniam (ktoré môžu byť priebežne konkretizované). Indikátory podporujú oprávnenosť verejných výdavkov na jednotlivé opatrenia a zároveň preukazujú ekonomickú účinnosť realizovaných verejných výdavkov. Indikátory budú zároveň



základným faktorom pri tvorbe kritérií na čerpanie finančnej podpory z regionálneho rozvojového fondu.

#### 6.1 PROGRAM 1. HOSPODÁRSTVO A VEDECKO-TECHNICKÝ ROZVOJ

##### Podprogram 1.1. Podpora malého a stredného podnikania zo strany obce.

Cieľ 1.1 Finančne, legislatívne a technicky podporovať malé a stredné podnikanie zo strany obce.							
Opatrenia	Názov	Merateľné indikátory	Typ	Merná jednotka	Inform. zdroj	Vých. hodnota	Cieľová hodnota
Opatrenie 1.1.1	Zakladanie a revalidácia malých a stredných podnikov s majetkovou účasťou obce.	Počet vytvorených nových pracovných miest	dopad	počet	podn. subjekt	0	15
		Počet revalidovaných podnikateľských subjektov	dopad	počet	podn. subjekt	0	1
		Nárast tržieb	výsledok	%	podn. subjekt	7	15
Opatrenie 1.1.2	Podpora rozvoja obchodných a komerčných služieb v obci.	Počet vytvorených nových pracovných miest	dopad	počet	podn. subjekt	0	4
		Počet nových podnikateľských subjektov	dopad	počet	podn. subjekt	0	1
		Celková predajná plocha	výsledok	m <sup>2</sup>	podn. subjekt	0	300

##### Podprogram 1.2. Podpora tradičných odvetví priemyslu a poľnohospodárstva.

Cieľ 1.2 Zabezpečiť rozvoj tradičných remesiel v obci.							
Opatrenia	Názov	Merateľné indikátory	Typ	Merná jednotka	Inform. zdroj	Vých. hodnota	Cieľová hodnota
Opatrenie 1.2.1	Rekonštrukcia anielov hospodárskych dvorov PD.	Počet vytvorených nových pracovných miest	dopad	počet	podn. subjekt	0	15
		Nárast pridanej hodnoty	dopad	%	podn. subjekt	5	10
		Nárast tržieb	výsledok	%	podn. subjekt	7	15
		Počet podporených projektov	výstup	počet	podn. subjekt	0	4
		Výdavky na inovácie	výsledok	€	podn. subjekt	0	1 mil.

##### Podprogram 1.3. Podpora inovačných aktivít v podnikoch.

Cieľ 1.3 Vytvorenie podmienok na rozvoj inovačných aktivít v súkromných podnikoch.							
Opatrenia	Názov	Merateľné indikátory	Typ	Merná jednotka	Inform. zdroj	Vých. hodnota	Cieľová hodnota
Opatrenie 1.3.1	Zavádzanie nových technológií do súčasných výrobných prevádzok.	Počet vytvorených nových pracovných miest	dopad	počet	podn. subjekt	0	5
		Nárast pridanej hodnoty	dopad	%	podn. subjekt	5	15
		Nárast tržieb	výsledok	%	podn. subjekt	5	10
		Výdavky na inovácie	výsledok	€	podn. subjekt	0	300 tis.

##### Podprogram 1.4. Energetická efektívnosť a progresívne technológie vo výrobe.

Cieľ 1.4 Zvýšenie energetickej efektívnosti na strane výroby aj spotreby a zavádzanie progresívnych technológií v energetike.							
Opatrenia	Názov	Merateľné indikátory	Typ	Merná jednotka	Inform. zdroj	Vých. hodnota	Cieľová hodnota
Opatrenie 1.4.1	Podpora výstavby zariadení na využitie obnoviteľných zdrojov energie.	Objem preinvestovaných prostriedkov	výsledok	€	obec Veľké Chlievany	0	50 tis.
		Objem vyprodukovanej elektrickej energie	výsledok	KWA	obec Veľké Chlievany	0	200
		Počet vytvorených nových pracovných miest	dopad	počet	obec Veľké Chlievany	0	1

#### 6.2 PROGRAM 2. DOPRAVA A KOMUNIKÁCIE

##### Podprogram 2.1. Komunikácie

Cieľ 2.1 Rozvoj dopravných infraštruktúr							
--	--	--	--	--	--	--	--



Opatrenia	Názov	Merateľné indikátory	Typ	Merná jednotka	Inform. zdroj	Vých. hodnota	Cieľová hodnota
Opatrenie 2.1.1	Výstavba a rekonštrukcia miestnych komunikácií v obci.	Dĺžka rekonštruovaných a novovybudovaných ciest II. a III. Triedy a miestnych komunikácií	výstup	km	obec Veľké Chlievany	0	2
		Dĺžka novovybudovaných chodníkov	výstup	km	obec Veľké Chlievany	0	0
		Počet užívateľov podporených projektov	výsledok	počet	obec Veľké Chlievany	0	484
		Počet vytvorených pracovných miest	výsledok	počet	obec Veľké Chlievany	0	0
Opatrenie 2.1.2	Výstavba a rekonštrukcia štátnych komunikácií v obci.	Dĺžka rekonštruovaných a novovybudovaných ciest II. a III. Triedy a miestnych komunikácií	výstup	km	obec Veľké Chlievany	0	1,5
		Dĺžka novovybudovaných chodníkov	výstup	km	obec Veľké Chlievany	0	0
		Počet užívateľov podporených projektov	výsledok	počet	obec Veľké Chlievany	-	-
		Počet vytvorených pracovných miest	výsledok	počet	obec Veľké Chlievany	0	0
Opatrenie 2.1.3	Výstavba cyklotrás na prepojenie sídiel regiónu.	Dĺžka vybudovaných cyklotrás	výstup	km	obec Veľké Chlievany	0	10
		Počet užívateľov podporených projektov	výsledok	počet	obec Veľké Chlievany	0	484
		Počet nových návštevníkov obce	výsledok	počet	obec Veľké Chlievany	0	500
		Počet vytvorených pracovných miest	výsledok	počet	obec Veľké Chlievany	0	0
Opatrenie 2.1.4	Dostavba parkovísk pre potreby občianskej infraštruktúry.	Počet novovybudovaných parkovacích miest	výstup	počet	obec Veľké Chlievany	0	50
		Počet užívateľov podporených projektov	výsledok	počet	obec Veľké Chlievany	0	484
		Počet vytvorených pracovných miest	výsledok	počet	obec Veľké Chlievany	0	0
Opatrenie 2.1.5	Dostavba a rekonštrukcia chodníkov popri miestnych komunikáciách.	Dĺžka rekonštruovaných chodníkov	výstup	km	obec Veľké Chlievany	0	0,7
		Dĺžka novovybudovaných chodníkov	výstup	km	obec Veľké Chlievany	0	2
		Počet užívateľov podporených projektov	výsledok	počet	obec Veľké Chlievany	0	484
		Počet vytvorených pracovných miest	výsledok	počet	obec Veľké Chlievany	0	0
Opatrenie 2.1.6	Rekonštrukcia/výstavba mostov a lávok.	Počet zrekonštruovaných/vybudovaných mostov	výstup	počet	obec Veľké Chlievany	0	1
		Počet užívateľov podporených projektov	výsledok	počet	obec Veľké Chlievany	-	-
Opatrenie 2.1.7	Úprava dopravnej infraštruktúry.	Počet novovybudovaných dopravných technických zariadení	výsledok	počet	obec Veľké Chlievany	0	5
		Dĺžka novovybudovaných komunikácií	výstup	km	obec Veľké Chlievany	0	0

#### Podprogram 2.2. Doprava

Cieľ 2.2 Zabezpečenie dopravného spojenia hromadnou autobusovou dopravou, prípadne železničnou dopravou.							
Opatrenia	Názov	Merateľné indikátory	Typ	Merná jednotka	Inform. zdroj	Vých. hodnota	Cieľová hodnota
Opatrenie 2.2.1	Riešenie zastávok SAD ako prvok drobnej architektúry (prístrešky, lavičky, sedenia, informačné tabule, smetné koše, zeleň,...).	Počet zrekonštruovaných zastávok SAD	výstup	počet	obec Veľké Chlievany	0	2
		Počet užívateľov podporených projektov	výsledok	počet	obec Veľké Chlievany	0	484
		Počet vytvorených pracovných miest	výsledok	počet	obec Veľké Chlievany	0	0



### 6.3 PROGRAM 3. TECHNICKÁ INFRAŠTRUKTÚRA

Cieľ 3 Zabezpečiť rozvoj a rekonštrukciu technickej infraštruktúry v obci.						
Opatrenia	Názov	Merateľné indikátory	Typ	Merná jednotka	Inform. zdroj	Cieľová hodnota
Opatrenie 3.1	Výstavba inžinierskych sietí v nových lokalitách.	Celková rovná plocha pre BV	výsledok	ha	obec Veľké Chľapany	0
		Počet nových obyvateľov obce	dopad	osoby	obec Veľké Chľapany	80
Opatrenie 3.2	Rekonštrukcia a rozšírenie verejného osvetlenia.	Počet inštalovaných svetidiel	výsledok	počet	obec Veľké Chľapany	50
		Zvýšenie pokrytia územia verejným osvetlením	dopad	%	obec Veľké Chľapany	85
		Počet podporených Projektov, prostriedkami ktorých boli vypracované podmienky na poskytovanie nových služieb verejnej infraštruktúry	dopadu	počet	obec Veľké Chľapany	1
Opatrenie 3.3	Revitalizácia pietnych miest v obci.	Plocha zrekonštruovanej cintorína	výstup	m <sup>2</sup>	obec Veľké Chľapany	4000
		Počet vysadených krov a drevín	výsledok	počet	obec Veľké Chľapany	200
Opatrenie 3.4	Rekonštrukcia a rozšírenie verejného vodovodu.	Podiel obyvateľov zásobovaných vodou z verejných vodovodov	kontextový	%	obec Veľké Chľapany	95
		Dĺžka vybudovanej vodovodnej siete	výsledok	km	obec Veľké Chľapany	2
		Počet užívateľov podporených Projektov	výsledok	počet	obec Veľké Chľapany	484
Opatrenie 3.5	Zvýšenie kapacity elektrickej rozvodnej siete.	Zvýšenie kapacity v %	dopad	%	obec Veľké Chľapany	20
		Počet užívateľov podporených Projektov	výsledok	počet	obec Veľké Chľapany	484
Opatrenie 3.6	Zvýšenie kapacity rozvodnej siete plynu.	Zvýšenie kapacity v %	dopad	%	obec Veľké Chľapany	20
		Počet užívateľov podporených Projektov	výsledok	počet	obec Veľké Chľapany	484

### 6.4 PROGRAM 4. ODPADOVÉ HOSPODÁRSTVO

Cieľ 4 Nakladanie s komunálnym a drobným stavebným odpadom						
Opatrenia	Názov	Merateľné indikátory	Typ	Merná jednotka	Inform. zdroj	Cieľová hodnota
Opatrenie 4.1	V súlade s prijatými koncepciami zabezpečiť permanentné znižovanie podielu skladovanej časti odpadov, k domu organizovať mobilné zbierky textilu, kovového odpadu, viacvrstvových obalov nebezpečných odpadov.	Produkcia komunálneho odpadu	ŠÚ SR	tony	obec Veľké Chľapany	20
		Zneškodnený komunálny odpad	MŽP SR	tony	obec Veľké Chľapany	18
		Objem separovaného odpadu.	dopad	tony	obec Veľké Chľapany	2
		Znižovanie objemu produkovaného odpadu	dopad	%	obec Veľké Chľapany	5
Opatrenie 4.2	Zabezpečiť separáciu komunálneho odpadu v obci.	Objem separovaného odpadu.	dopad	tony	obec Veľké Chľapany	2
		Znižovanie objemu produkovaného odpadu	dopad	tony	obec Veľké Chľapany	5
		Zneškodnený komunálny odpad	MŽP SR	kontextový	obec Veľké Chľapany	18
Opatrenie 4.3	Rekultivácia čiernych skládok.	Plocha rekultivovanej skládky KO, čiernych skládok.	výsledok	m <sup>2</sup>	obec Veľké Chľapany	500
Opatrenie 4.4	Výstavba a dovybavenie obecného kompostoviska a zberného dvora.	Objem uskladneného odpadu v tonách.	dopad	tony	obec Veľké Chľapany	10
		Počet vybudovaných kompostovísk a zberných dvorov	Výsledok	počet	obec Veľké Chľapany	2
Opatrenie 4.5	Výstavba spáľňovej kanalizačnej siete.	Dĺžka novovybudovanej spáľňovej kanalizácie	výsledok	km	obec Veľké Chľapany	15
Opatrenie 4.6	Výstavba diaľkovej	Dĺžka novovybudovanej diaľkovej	výsledok	km	obec Veľké Chľapany	5



	kanalizačnej siete.	kanalizačie			Veľké Chlievany	
--	---------------------	-------------	--	--	-----------------	--

## 6.5 PROGRAM 5. ŽIVOTNÉ PROSTREDIE

### Podprogram 5.1. Informovanosť a poradenstvo

#### Cieľ 5.1 Zabezpečiť účinný systém informovanosti a poradenstva

Opatrenia	Názov	Merateľné indikátory	Typ	Merná jednotka	Inform. zdroj	Vých. hodnota	Cieľová hodnota
Opatrenie 5.1.1	Spracovať konceptu zabezpečenia informovanosti, poradenstva a prevencie v oblasti ŽP. Trvale preferovať poradenstvo a prevenciu pred represiou.	Počet vypracovaných konceptů	výsledok	počet	obec Veľké Chlievany	0	1
		Počet užívateľov podporených projektov	výsledok	počet	obec Veľké Chlievany	0	484

### Podprogram 5.2. Ochrana a racionálne využívanie vôd, ochrana pred povodňami

#### Cieľ 5.2 Zabezpečiť ochranu a racionálne využívanie vôd, ochranu pred povodňami.

Opatrenia	Názov	Merateľné indikátory	Typ	Merná jednotka	Inform. zdroj	Vých. hodnota	Cieľová hodnota
Opatrenie 5.2.1	Zabezpečiť dostatok kvalitnej pitnej vody, minimalizovať straty vo vodovodných sieťach.	Percento obyvateľov zásobovaných vodou z verejných vodovodov	kontextový	%	obec Veľké Chlievany	90	99
Opatrenie 5.2.2	Revitalizácia protipovodňových opatrení.	Dĺžka upravených korýt	výsledok	km	obec Veľké Chlievany	0	4
		Počet vytvorených poldrov	výsledok	počet	obec Veľké Chlievany	0	0
		Počet vytvorených protipovodňových hrád	výsledok	počet	obec Veľké Chlievany	0	2
Opatrenie 5.2.3	Revitalizácia vodných tokov.	Dĺžka zrekonštruovaných korýt tokov	výsledok	km	obec Veľké Chlievany	0	4
		Zvýšenie prietoku korýt vodných tokov	dopad	%	obec Veľké Chlievany	0	50

### Podprogram 5.3. Ochrana ovzdušia

#### Cieľ 5.3 Zabezpečiť účinnú ochranu ovzdušia pred malými a strednými zdrojmi znečistenia nachádzajúcimi sa v katastrálnom území obce

Opatrenia	Názov	Merateľné indikátory	Typ	Merná jednotka	Inform. zdroj	Vých. hodnota	Cieľová hodnota
Opatrenie 5.3.1	Zabezpečiť zníženie produkovaných emisií hlavným zdrojom znečistenia – domácnosti	Počet domácností s vykurovaním alternatívnymi zdrojmi energie	výsledok	%	obec Veľké Chlievany	0	40

### Podprogram 5.4. Ochrana a rozvoj ostatných zložiek životného prostredia

#### Cieľ 5.4 Realizácia účinných opatrení v oblasti ostatných zložiek životného prostredia.

Opatrenia	Názov	Merateľné indikátory	Typ	Merná jednotka	Inform. zdroj	Vých. hodnota	Cieľová hodnota
Opatrenie 5.4.1	Realizácia protierózičných opatrení	Celková plocha s realizovanými opatreniami	výstup	ha	obec Veľké Chlievany	0	2
		Počet užívateľov podporených projektov	výsledok	počet	obec Veľké Chlievany	0	484
		Počet vysadených nových krovín a stromov,	výsledok	počet	obec Veľké Chlievany	0	50
Opatrenie 5.4.2	Výstavba a revitalizácia oddychových zón v obci.	Plocha zrekonštruovaných OZ	výsledok	m <sup>2</sup>	obec Veľké Chlievany	0	2000
		Počet vysadených krov a drevín	výsledok	počet	obec Veľké Chlievany	0	200

## 6.6 PROGRAM 6. SOCIÁLNE SLUŽBY A ZDRAVOTNÍCTVO



## Podprogram 6.1. Sociálne služby

Cieľ 6.1 Doplniť chýbajúcu infraštruktúru sociálnych zariadení v obci a zvýšiť ich kvalitu.							
Opatrenia	Názov	Merateľné indikátory	Typ	Merná jednotka	Inform. zdroj	Vých. hodnota	Cieľová hodnota
Opatrenie 6.1.1	Podpora obyvateľov v dôchodkovom veku.	Počet užívateľov podporených projektov	výsledku	počet	obec Veľké Chlievany	0	25
		Počet podporených projektov	výsledku	počet	obec Veľké Chlievany	0	1
Opatrenie 6.1.2	Zriadenie centra pre matky s deťmi.	Počet užívateľov podporených projektov	výsledku	počet	obec Veľké Chlievany	0	30
		Počet podporených projektov	výsledku	počet	obec Veľké Chlievany	0	1
		Počet vytvorených pracovných miest	výsledku	počet	obec Veľké Chlievany	0	0
Opatrenie 6.1.3	Handicapovaní obyvatelia a marginalizované skupiny.	Počet podporených projektov	výsledku	počet	obec Veľké Chlievany	0	1
		Počet užívateľov podporených projektov	výsledku	počet	obec Veľké Chlievany	0	20
Opatrenie 6.1.4	Nájomný bytová výstavba.	Počet užívateľov podporených projektov	výsledku	počet	obec Veľké Chlievany	0	40
		Počet podporených projektov	výsledku	počet	obec Veľké Chlievany	0	2
		Počet vytvorených pracovných miest	výsledku	počet	obec Veľké Chlievany	0	0

## Podprogram 6.2. Zdravotnícke služby

Cieľ 6.2 Zlepšiť úroveň poskytovania zdravotníckych a sociálnych služieb.							
Opatrenia	Názov	Merateľné indikátory	Typ	Merná jednotka	Inform. zdroj	Vých. hodnota	Cieľová hodnota
Opatrenie 6.2.1	Podpora poradenskej činnosti.	Počet užívateľov podporených projektov	výsledku	počet	obec Veľké Chlievany	0	10
		Počet podporených projektov	výstupu	počet	obec Veľké Chlievany	0	1
Opatrenie 6.2.2	Zabezpečiť dostupnosť zdravotnej starostlivosti pre dospelých občanov.	Počet podporených projektov, prostredníctvom ktorých boli vytvorené podmienky na poskytovanie nových služieb verejnej infraštruktúry	dopadu	počet	obec Veľké Chlievany	0	1
		Počet užívateľov podporených projektov	výsledku	počet	obec Veľké Chlievany	0	484

## Podprogram 6.3. Služby zamestnanosti

Cieľ 6.3 Zlepšenie zamestnanosti a sociálnej inklúzie rizikových skupín obyvateľov obce.							
Opatrenia	Názov	Merateľné indikátory	Typ	Merná jednotka	Inform. zdroj	Vých. hodnota	Cieľová hodnota
Opatrenie 6.3.1	Realizácia vzdelávacích kurzov v oblasti malého podnikania.	počet úspešných absolventov programov ČZV podporených z projektov OPV produktivity práce ako dôsledok rozvoja ľudského kapitálu	výstup	absolútny počet	obec Veľké Chlievany	0	20
Opatrenie 6.3.2	Podpora klientov formou individuálneho poradenstva, posudzovania individuálnych schopností a vypracovávanie individuálnych akčných plánov a rozvoj osobnostného poradenstva.	Počet užívateľov podporených projektov	výsledku	počet	obec Veľké Chlievany	0	20
		Počet podporených projektov	výstupu	počet	obec Veľké Chlievany	0	1
Opatrenie 6.3.3	Podpora poradenskovo-vzdelávacích aktivít zameraných na získavanie sociálnych zručností pri hľadaní si zamestnania a komunikácie s potenciálnym zamestnávateľom pre znevýhodnených uchádzačov o zamestnanie.	Počet užívateľov podporených projektov	výsledku	počet	obec Veľké Chlievany	0	20
		Počet podporených projektov	výstupu	počet	obec Veľké Chlievany	0	5
		Zriadenie nezamestnanosti	dopad	%	obec Veľké Chlievany	0	10



		Počet novozaložených podnikateľských subjektov	dopad	%	obec Veľké Chlievany	0	5
--	--	--	-------	---	----------------------	---	---

## 6.7 PROGRAM 7. VZDELÁVANIE A ŠPORT

### Podprogram 7.1. Vzdelávanie

<b>Cieľ 7.1</b>	<b>Zabezpečiť rozvoj a údržbu infraštruktúry vzdelávania a zabezpečenie podmienok pre efektívnu vzdelávaciu činnosť v obci.</b>
-----------------	---

Opatrenia	Názov	Merateľné indikátory	Typ	Merná jednotka	Inform. zdroj	Vých. hodnota	Cieľová hodnota
Opatrenie 7.1.1	Modernizácia zariadení celoživotného vzdelávania a záujmovej činnosti.	Výmera vybudovaných priestorov v m <sup>2</sup>	výstup	m <sup>2</sup>	obec Veľké Chlievany	0	0
		Výmera zrevitalizovaných priestorov v m <sup>2</sup>	výstup	m <sup>2</sup>	obec Veľké Chlievany	0	200
		Počet užívateľov podporených projektov	výsledku	počet	obec Veľké Chlievany	0	30

### Podprogram 7.2. Šport

<b>Cieľ 7.2.</b>	<b>Zabezpečiť trvalé skvalitňovanie vyváženej ponuky výkonnostného a rekreačného športu.</b>
------------------	--

Opatrenia	Názov	Merateľné indikátory	Typ	Merná jednotka	Inform. zdroj	Vých. hodnota	Cieľová hodnota
Opatrenie 7.2.1	Výstavba a rekonštrukcia športovej infraštruktúry.	Počet vybudovaných ihrísk	výsledku	počet	obec Veľké Chlievany	0	5
		Počet organizovaných športových podujatí	výsledku	počet	obec Veľké Chlievany	0	20
		Počet užívateľov podporených projektov	výsledku	počet	obec Veľké Chlievany	0	50
Opatrenie 7.2.2	Rozvoj mimoriadkovej činnosti – športové kluby, športisko, kultúrne krúžky.	Počet organizovaných športových podujatí	výsledku	počet	obec Veľké Chlievany	0	10
		Počet užívateľov podporených projektov	výsledku	počet	obec Veľké Chlievany	0	50

## 6.8 PROGRAM 8. KULTÚRA

### Podprogram 8.1. Kultúrna infraštruktúra

<b>Cieľ 8.1</b>	<b>Zachovanie kultúrne-historického potenciálu obce a rozvoj kultúrnych, informačných a voľnočasových aktivít v nadväznosti na rozvoj cestovného ruchu na regionálnej a miestnej úrovni.</b>
-----------------	--

Opatrenia	Názov	Merateľné indikátory	Typ	Merná jednotka	Inform. zdroj	Vých. hodnota	Cieľová hodnota
Opatrenie 8.1.1	Výstavba multifunkčného kultúrneho zariadenia.	Výmera zrekonštruovaných priestorov v m <sup>2</sup>	výstup	m <sup>2</sup>	obec Veľké Chlievany	0	400
		Zníženie koeficientu prestupu tepla,	dopad	%	obec Veľké Chlievany	0	30
		Plocha zrekonštruovanej strešnej krytiny,	výstup	m <sup>2</sup>	obec Veľké Chlievany	0	500
Opatrenie 8.1.2	Obnova a ochrana kultúrnych pamiatok.	Počet vybudovaných/zrekonštruovaných kultúrnych objektov	výstup	počet	obec Veľké Chlievany	0	150
		Počet užívateľov	dopad	počet	obec Veľké Chlievany	0	300
Opatrenie 8.1.3	Podpora kultúrnych podujatí v obci.	Počet vybudovaných objektov	výstup	počet	obec Veľké Chlievany	0	1
		Počet organizovaných podujatí	dopad	počet	obec Veľké Chlievany	0	60

### Podprogram 8.2. Organizačné zabezpečenie

<b>Cieľ 8.2</b>	<b>Organizačne zabezpečiť ponuku kultúrnych podujatí v obci.</b>
-----------------	--

Opatrenia	Názov	Merateľné indikátory	Typ	Merná	Inform.	Vých.	Cieľová
-----------	-------	----------------------	-----	-------	---------	-------	---------



			jednotka	zdroj	hodnota	hodnota
Opatrenie 8.2.1	Spracovať kalendár kultúrnych podujatí na celý rok, tento predbežne aktualizovať. Rozšíriť zámnov ponuku s oneskorenou na hodnotný kultúrny prínos.	Počet spracovaných reklamných informačných letákov	výsledku	počet	0	1
		Počet nových návštevníkov obce	výsledku	počet	0	500

### Podprogram 8.3. Propagácia v oblasti kultúry

#### Cieľ 8.3 Vytvorenie podmienok na efektívnu propagáciu obce v oblasti kultúry.

Opaterenia	Názov	Merateľné indikátory	Typ	Merná jednotka	Inform. zdroj	Vych. hodnota	Cieľová hodnota
Opaterenie 8.3.1	Spracovať globálnu koncepciu „propagácie“ kultúry obce v multimediálnej forme.	Počet spracovaných reklamných informačných letákov, multimediálnych prezentácií	výsledku	počet	obec Veľké Chlievany	0	0
		Počet nových návštevníkov obce	výsledku	počet	obec Veľké Chlievany	0	500
Opaterenie 8.3.2	Propagácia kultúry na internete prostredníctvom www stránky obce.	Počet nových prístupov na www stránku	výsledku	počet	obec Veľké Chlievany	0	300
		Počet nových návštevníkov obce	dopad	počet	obec Veľké Chlievany	0	500
		Počet propagovaných kultúrnych podujatí	výsledku	počet	obec Veľké Chlievany	0	1

## 6.9 PROGRAM 9. PROPAGÁCIA A CESTOVNÝ RUCH

### Podprogram 9.1. Propagácia obce

#### Cieľ 9.1 Zabezpečiť účinnú propagáciu obce.

Opaterenia	Názov	Merateľné indikátory	Typ	Merná jednotka	Inform. zdroj	Vych. hodnota	Cieľová hodnota
Opaterenie 9.1.1	Aktualizácia www stránky obce.	Počet nových prístupov na www stránku	výsledku	počet	obec Veľké Chlievany	1900	500
Opaterenie 9.1.2	Podpora budovania informačných tabulí v obce.	Počet nových inštalovaných tabulí	výsledku	počet	obec Veľké Chlievany	0	5
		Počet nových návštevníkov obce	dopad	počet	obec Veľké Chlievany	0	750

### Podprogram 9.2. Rekreačno - relaxačné zázemie obce.

#### Cieľ 9.2 Budovanie relaxačno – rekreačného zázemia obce.

Opaterenia	Názov	Merateľné indikátory	Typ	Merná jednotka	Inform. zdroj	Vych. hodnota	Cieľová hodnota
Opaterenie 9.2.1	Podpora vytvárania nových atrakcií v obci.	Počet vytvorených nových pracovných miest	dopad	počet	obec Veľké Chlievany	0	15
		Počet nových návštevníkov obce	výsledku	počet	obec Veľké Chlievany	0	700
		Tržby z predaja služieb	dopad	€	obec Veľké Chlievany	0	100 tis.

### Podprogram 9.3. Cestovný ruch.

#### Cieľ 9.3 Podporovať podnikateľské aktivity v cestovnom ruchu.

Opaterenia	Názov	Merateľné indikátory	Typ	Merná jednotka	Inform. zdroj	Vych. hodnota	Cieľová hodnota
Opaterenie 9.3.1	Uzavrieť s podnikateľmi dohody o poskytovaní služieb v agroturistike a o cestovnom ruchu a o propagovaní ich služieb obcami.	Počet uzatvorených dohôd	výsledku	počet	obec Veľké Chlievany	0	1
		Počet nových atrakcií obce	výsledku	počet	obec Veľké Chlievany	0	2
		Počet nových propagáčnych materiálov	výsledku	počet	obec Veľké Chlievany	0	1
		Počet nových návštevníkov obce	výsledku	počet	obec Veľké Chlievany	0	500





Opatrenie 9.3.2	Podporovať podnikateľské subjekty, neziskové organizácie a inštitúcie pri získavaní finančných prostriedkov z grantov a fondov EÚ.	Počet nových atraktív obce	výsledok	počet	obec Veľké Chlievany	0	2
		Objem získaných prostriedkov	výstup	mln. €	obec Veľké Chlievany	0	-
		Počet nových návštevníkov obce	výsledok	počet	obec Veľké Chlievany	0	500
		Počet užívateľov podporených projektov	výsledku	počet	obec Veľké Chlievany	0	500

## 6.10 PROGRAM 10. ADMINISTRATÍVA A BEZPEČNOSŤ

### Podprogram 10.1. Administratíva

#### Cieľ 10.1 Zabezpečiť rozvoj administratívnej infraštruktúry a podmienok na výkon samosprávnych funkcií v obci

Opatrenia	Názov	Merateľné indikátory	Typ	Merná jednotka	Inform. zdroj	Vých. hodnota	Cieľová hodnota
Opatrenie 10.1.1	Modernizácia Obecného úradu.	Počet podporených projektov, prostriedkami ktorých boli vyhovené podmienky na poskytovanie nových služieb verejnej infraštruktúry	dopadu	počet	obec Veľké Chlievany	0	1
		Počet zrekonštruovaných miestností	dopadu	počet	obec Veľké Chlievany	0	5
		Počet vytvorených pracovných miest	výsledok	počet	obec Veľké Chlievany	0	0
		Celková zateplená plocha	výsledok	m <sup>2</sup>	obec Veľké Chlievany	0	0

### Podprogram 10.2. Bezpečnosť

#### Cieľ 10.2 Vytvorenie podmienok na znižovanie kriminality v obci a ochranu majetku obyvateľov a ostatných subjektov v obci.

Opatrenia	Názov	Merateľné indikátory	Typ	Merná jednotka	Inform. zdroj	Vých. hodnota	Cieľová hodnota
Opatrenie 10.2.1	Zriadenie kamerového systému.	Počet nainštalovaných kamier	výsledok	počet	obec Veľké Chlievany	0	10
		Zníženie kriminality	dopad	%	obec Veľké Chlievany	0	40
		Pokrytie územia	dopad	%	obec Veľké Chlievany	0	50

## 6.11 PROGRAM 11. INFORMATIZÁCIA OBCE

### Podprogram 11.1. Budovanie a rozvoj informačnej infraštruktúry.

#### Cieľ 11.1 Zabezpečiť technické podmienky na prechod samosprávy na nový typ vládnutia - e - government.

Opatrenia	Názov	Merateľné indikátory	Typ	Merná jednotka	Inform. zdroj	Vých. hodnota	Cieľová hodnota
Opatrenie 11.1.1	Rozvoj infraštruktúry informačných systémov samosprávy.	% obyvateľov, ktorí využili internet v priebehu posledných 3 mesiacov na interakciu s verejnými inštitúciami	dopad	%	obec Veľké Chlievany	10	20
		% podnikov, ktoré využili internet v priebehu posledných 3 mesiacov na interakciu s verejnými inštitúciami	dopad	%	obec Veľké Chlievany	20	40
		Podiel transakčných typov služieb na celkovom počte základných verejných e-služieb	dopad	%	obec Veľké Chlievany	10	20
Opatrenie 11.1.2	Zavádzanie efektívnych elektronických služieb poskytovaných na úrovni samosprávy.	on-line dostupnosť 20 základných verejných služieb	dopad	%	obec Veľké Chlievany	5	30
		Počet potrebných dokumentov pri vydaní agendy spojené s výraznou životnou udalosťou	výsledok	Počet	obec Veľké Chlievany	3	1
		% obyvateľov, ktorí využili internet v priebehu posledných 3 mesiacov na interakciu s verejnými inštitúciami	dopad	%	obec Veľké Chlievany	5	30
		% podnikov, ktoré využili internet v priebehu posledných 3 mesiacov na interakciu s verejnými inštitúciami	dopad	%	obec Veľké Chlievany	10	20



		Podiel transakčných typov služieb na celkovom počte základných verejných e-služieb	dopad	%	obec Veľké Chlievany	20	40
--	--	--	-------	---	----------------------------	----	----

#### Podprogram 11.2. Počítačová gramotnosť.

##### Cieľ 11.2 Zvýšenie počítačovej gramotnosti obyvateľov a pracovníkov samosprávy.

Opatrenie	Názov	Merateľné indikátory	Typ	Merná jednotka	Inform. zdroj	Vých. hodnota	Cieľová hodnota
Opatrenie 11.2.1	Podpora zvyšovania počítačového vedomia u pracovníkov samosprávy.	Počet užívateľov podporených projektov	výsledku	počet	obec Veľké Chlievany	0	3
		Počet podporených projektov	výstupu	počet	obec Veľké Chlievany	0	1
		% pracovníkov ovládajúcich 5 zo 6 základných IT zručností	dopad	%	obec Veľké Chlievany	50	100
Opatrenie 11.2.2	Podpora zvyšovania počítačového vedomia u obyvateľov obce.	Počet užívateľov podporených projektov	výsledku	počet	obec Veľké Chlievany	0	100
		Počet podporených projektov	výstupu	počet	obec Veľké Chlievany	0	5
		% obyvateľov ovládajúcich 5 zo 6 základných IT zručností	dopad	%	obec Veľké Chlievany	10	20
Opatrenie 11.2.3	Podpora vzdelávacích aktivít zameraných na zvyšovanie zručností a vedomostí o internete a motiváciu k používaniu internetu a elektronických služieb.	Počet užívateľov podporených projektov	výsledku	počet	obec Veľké Chlievany	0	100
		Počet podporených projektov	výstupu	počet	obec Veľké Chlievany	0	5
		Počet transakčných typov služieb na celkovom počte základných verejných e-služieb	dopad	%	obec Veľké Chlievany	5	30
		% obyvateľov, ktorí využili internet v priebehu posledných 3 mesiacov na interakciu s verejnými inštitúciami	dopad	%	obec Veľké Chlievany	10	20
		% podnikov, ktoré využili internet v priebehu posledných 3 mesiacov na interakciu s verejnými inštitúciami	dopad	%	obec Veľké Chlievany	20	40
		% obyvateľov ovládajúcich 5 zo 6 základných IT zručností	dopad	%	obec Veľké Chlievany	10	20



**Realizačná časť** Programu hospodárskeho rozvoja a sociálneho rozvoja obce Veľké  
Chlievany  
2016 - 2025



Realizačná časť je zameraná na popis postupov inštitucionálneho zabezpečenia formou partnerstva a organizačné zabezpečenie realizácie programu rozvoja obce, systém monitorovania a hodnotenia plnenia programu rozvoja obce s ustanovením merateľných ukazovateľov, vecný a časový harmonogram realizácie programu rozvoja obce formou akčných plánov.

## 7 INŠTITUCIONÁLNE A ORGANIZAČNÉ ZABEZPEČENIE REALIZÁCIE PHRSR OBCE VEĽKÉ CHLIEVANY

Obecný úrad zabezpečuje trvalo udržateľný hospodársky rozvoj, sociálny rozvoj a územný rozvoj prostredníctvom PHRSR a Akčných plánov. Obecný úrad v súčinnosti s poslancami OZ a zriadenými komisiami pripravuje vízie, stratégie, iniciuje aktivity strategického rozvoja obce, vykonáva stratégiu regionálneho rozvoja, vypracováva program hospodárskeho a sociálneho rozvoja, koordinuje spoluprácu na jeho vypracovaní, spolupracuje s externým prostredím, vedie databázy kontaktov, vedie prehľad o organizáciách tretieho sektora, pomáha a vytvára podmienky na ich činnosť. Úrad analyzuje potreby, ktoré sa plánujú prefinancovať z príspevkov na projekty, sleduje výzvy na predkladanie žiadostí, legislatívu, pravidlá, pri príprave spolupracuje s vecnými útvarmi a externým prostredím, vytvára podmienky pre realizáciu projektov, monitoruje priebeh realizácie projektov, zúčastňuje sa na kontrole práce na projektoch, kontroluje práce na realizácii projektov a hodnotí ukončené projekty, sleduje legislatívu a pravidlá pre čerpanie fondov EÚ a grantov, komunikuje s riadiacim orgánom, monitoruje realizáciu projektov.

Koordinácia efektívnej a účinnej implementácie PHRSR obce bude zabezpečená prostredníctvom príslušných komisií OZ.

Obecné zastupiteľstvo kontroluje dosahovanie stanovených cieľov PHRSR obce Veľké Chlievany. Pravidelne sleduje a hodnotí výsledky implementácie PHRSR. Orgány a inštitúcie štátnej správy všetkých oblastí spoločensko-ekonomického a kultúrneho života, ktoré realizáciou svojich rozvojových aktivít prispievajú k napĺňaniu cieľov PHRSR obce a vstupujú do partnerstiev územnej spolupráce. Podnikateľské subjekty, združenia podnikateľských subjektov, zamestnávateľa – koordinujúce aktivity na napĺňanie cieľov PHRSR a vstupujúce do partnerstiev na mimosektorovej báze, podnikateľský subjekt – samospráva – tretí sektor. Záujmové spolky a združenia, občianske združenia – realizujú svoje rozvojové aktivity v koordinácii s obcou Veľké Chlievany, v súlade s opatreniami a aktivitami PHRSR obce Veľké Chlievany, podporujúcimi vyvážený regionálny rozvoj územia mesta. Ostatní socio-ekonomickí partneri – podieľajúci sa na realizovaní akčných plánov v súlade s PHRSR obce Veľké Chlievany na roky 2016 - 2025.

*Inštitucionálne a organizačné zabezpečenie realizácie akčných plánov obce Veľké Chlievany*  
Implementácia PHRSR obce Veľké Chlievany sa bude realizovať aj prostredníctvom konkrétnych Akčných plánov. Akčné plány PHRSR by mali byť priamo napojené na rozpočet mesta a zároveň reflektujú kompetencie mesta.

Návrh systému riadenia a implementácie akčných plánov PHRSR obce Veľké Chlievany je nasledovný:

- Obecné zastupiteľstvo monitoruje implementáciu akčných plánov obce Veľké Chlievany. Posudzuje a schvaľuje návrhy na zmenu a doplnenie akčných plánov.
- Realizáciu konkrétnych projektov Akčného plánu obce Veľké Chlievany budú zabezpečovať pracovníci úradu a starosta obce.
- Kontrolným orgánom budú poverené jednotlivé komisie Obecného zastupiteľstva obce Veľké Chlievany.

Realizácia vyžaduje pravidelnú systematickú prácu skupín odborníkov a pracovníkov samosprávy. Na tento účel sa doporučuje zriadiť nasledovné orgány s prepojením na vlastné ľudské zdroje:

### *Výbor pre PHRSR*

Poradný orgán zložený zo starostu a poslancov obecného zastupiteľstva. Úlohou výboru bude v intervale minimálne dva krát do roka posúdiť Správu o realizácii PHRSR a stav finančného čerpania prostriedkov, dopadovú analýzu PHRSR, plán na ďalšie obdobie a navrhovať stratégiu rozvoja a doplnenie úloh a opatrení, ktoré neboli uvedené v PHRSR.

### *Komisia strategického rozvoja*



Výkonný útvar, zabezpečujúci plánovanie a realizáciu úloh PHRSR. Úlohou útvaru bude: vypracovávať Opatrenia, koordinovať Opatrenia, monitorovať realizáciu Projektov, vypracovávať dopadové analýzy Projektov, spolupracovať s inými partnermi doma a v zahraničí na realizácii Projektov, vyhľadávať potenciálne zdroje a partnerstvá na realizáciu úloh PHRSR, dohliadať nad ekonomickým čerpaním Projektových prostriedkov, zbierať podklady o Projektoch v rámci PHRSR realizovaných inými subjektami, viesť aktuálnu analýzu demografie a štruktúry ekonomických charakteristík obce, sledovať podnikateľskú klímu a vzájomný vzťah odvetví v obci, poskytovať asistenciu podnikom vytváraním všestranných komunikačných kanálov, atď.

#### *Koordinátor pre stratégiu*

Bude mať za úlohu: fungovať ako výkonný tajomník, koordinovať realizáciu PHRSR, predkladať správy, podieľať sa na určovaní priorit realizácie PHRSR, koordinovať stretnutia, podnety, požiadavky predstaviteľov rozhodujúcich odvetví na území obce, zaznamenávať dôležité trendy v hospodárstve majúce dopad na vývoj obce, podieľať sa na budovaní verejno-súkromných partnerstiev, zúčastňovať sa na dôležitých domácich a zahraničných stretnutiach, konferenciách, zameraných na rozvoj obce.

#### *Vlastní zamestnanci*

Do realizácie PHRSR budú zapojení aj ostatní zamestnanci.

### 7.1 SYSTÉM MONITOROVANIA A HODNOTENIA PLNENIA PHRSR

Medzi kľúčové činnosti a procesy nevyhnutné pre správne zabezpečenie implementácie PHRSR patria aj monitorovanie a hodnotenie na úrovni programu i jednotlivých projektov. Základom nového strategického prístupu v oblasti monitoringu a hodnotenia pre programové obdobie 2016 - 2025 je dôraz kladený na jasné definovanie cieľov a orientácia na výsledky intervencií. Jednotné a správne porozumenie nového výsledkovo orientovaného prístupu k politike súdržnosti EÚ je kľúčovým faktorom efektívnej prípravy a realizácie programového obdobia 2014 - 2020. Premenu plánovaných vstupov, výstupov a výsledkov na skutočné vstupy, výstupy a dosiahnuté výsledky prostredníctvom výberu a implementácie projektov možno pozorovať v reálnom čase pomocou monitorovacích mechanizmov. Monitorovanie, ktorého dominantným nástrojom sú merateľné ukazovatele, je teda zamerané predovšetkým na sledovanie efektivity implementačných a riadiacich mechanizmov programu a na dosahovanie cieľov programu. Na rozdiel od vstupov a výstupov, skutočne dosiahnutý výsledok je okrem realizácie programu daný aj externými faktormi mimo dosahu programu. Externé faktory môžu mať na dosahovanie výsledku minimálny alebo výraznejší vplyv. Práve preto je pri tvorbe programu kľúčové identifikovať pokiaľ možno všetky faktory, ktoré môžu ovplyvniť dosahovanie zvoleného výsledku a rozhodnúť, ktoré z nich budú predmetom programu. Z tohto dôvodu je určenie celkového skutočne dosiahnutého výsledku t.j. reálneho dopadu (dosahu) programu na zmenu sociálno-ekonomickej reality možné len na základe vykonania hodnotenia dopadov.

Dopady nebudú merané prostredníctvom ukazovateľov, ale vhodne zvolenými metódami hodnotenia. Hodnotenie vychádza z údajov získaných na základe monitorovania, kombinuje ich s ďalšími údajmi a poskytuje pridanú hodnotu pre proces učenia, zdokonaľovania a zvyšovania transparentnosti verejných politík tým, že analyzuje unikátnu špecifickú situáciu hodnoteného programu. Hľadá súvislosti, ktoré nie sú evidentné a dopady, ktoré neboli plánované, poskytuje relevantné dôkazy. Stanovenie vhodných výstupových a najmä výsledkových merateľných ukazovateľov je kľúčové, aby bolo možné merať a spätne vyhodnotiť dosahovanie plánovanej zmeny sociálno-ekonomickej reality. Výstupové merateľné ukazovatele pre všetky prioritné osi PHRSR je potrebné definovať v závislosti od plánovaných aktivít a projektov, ktoré prispievajú k dosahovaniu plánovaného výsledku. Zvoliť by mali len tie merateľné ukazovatele, ktoré vystihujú podstatu výstupov priorit a prioritných osí PHRSR. Cieľové hodnoty predstavujú kvalifikovaný odhad, ktorý môže byť v prípade potreby upravený na základe vývoja implementácie. Pri stanovovaní cieľových hodnôt je vhodné vychádzať zo skúseností s implementáciou podobných projektov v minulosti, z dostupných cenníkov, prípadne smerných ukazovateľov (tzv. benchmarkov).

#### *Monitoring*

Významným predpokladom pre úspešné napĺňanie cieľov PHRSR obce Veľké Chlievany je posilnenie postavenia miestnej samosprávy pri implementácii samotného programu. Zároveň je potrebné, aby miestna samospráva aktívne iniciovala vznik partnerstiev (spolupráce) s významnými socioekonomickými aktérmi pôsobiacimi na území obce. Úlohou miestnej samosprávy je pravidelné monitorovanie a vyhodnocovanie plnenia PHRSR obce Veľké Chlievany. Hlavným cieľom monitorovania je pravidelné sledovanie realizácie cieľov Programu a projektov s využitím systému merateľných ukazovateľov. Výstupy z monitorovania zabezpečujú pre obec Veľké Chlievany vstupy pre rozhodovanie pre účely zlepšenia implementácie PHRSR, vypracovávanie priebežných správ a záverečnej správy o vykonávaní PHRSR a podklady pre rozhodovanie obecného zastupiteľstva obce



Veľké Chlievany (napr. v súvislosti s prípadnou revíziou PHRSR). Monitorovanie a hodnotenie zabezpečujú všetky subjekty zúčastnené na riadení PHRSR v rozsahu zadefinovaných úloh a zodpovedností (definované v PHRSR obce Veľké Chlievany). V súvislosti s implementáciou PHRSR je monitorovanie na úrovni individuálnych projektov zabezpečované, v rámci príslušných opatrení, zodpovednými projektovými manažermi (projektový manažér, poverený zástupca zodpovedný za realizáciu projektu).

Monitorovanie na úrovni cieľov a prioritných osí PHRSR ako celku bude zabezpečovať OčÚ Veľké Chlievany. Údaje získané v procese monitorovania predstavujú významný zdroj informácií pre riadenie PHRSR a pre prijímanie rozhodnutí OčÚ Veľké Chlievany a Obecného zastupiteľstva. Zároveň sú využívané v procese hodnotenia PHRSR, resp. jeho rôznych aspektov. Monitorovanie (a následné hodnotenie) prebieha na základe systému merateľných ukazovateľov.

Ciele PHRSR sa definujú a následne kvantifikujú v procese programovania prostredníctvom sústavy merateľných ukazovateľov. Ukazovatele sú záväzné pre všetky subjekty a sú súčasťou PHRSR obce Veľké Chlievany. Napĺňanie zadefinovaných ukazovateľov predstavuje najdôležitejší nástroj pre monitorovanie a hodnotenie napĺňania cieľov PHRSR. Rámcové merateľné ukazovatele PHRSR sú uvedené na konci programovej časti PHRSR obce Veľké Chlievany na roky 2016 - 2025. Monitorovanie začína na najnižšom stupni – na úrovni projektu. Pre potreby monitorovania je projekt základnou jednotkou, ktorá je analyzovaná prostredníctvom relevantných zozbieraných údajov.

#### *Hodnotenie*

V súlade so systémom riadenia, definovaným v PHRSR, hodnotenie predstavuje proces, ktorý systematicky skúma prínos z realizácie PHRSR a jeho súlad s cieľmi stanovenými v PHRSR a analyzuje účinnosť realizačných procesov a vhodnosť nastavenia jednotlivých opatrení a skupiny aktivít a pripravuje odporúčania na zvýšenie ich efektívnosti. Počas programového obdobia (roky 2016 - 2025) sa odporúča vykonávať priebežné hodnotenia a po ukončení programového obdobia, tzv. následné hodnotenie. Výsledky sa zverejňujú podľa platných predpisov o prístupe k informáciám. Proces hodnotenia z hľadiska jeho vykonávania je rozdelený na interné a externé hodnotenie. Pri internom hodnotení je v procese hodnotenia realizovaný vlastnými (internými) kapacitami subjektu zodpovedného za administratívne zabezpečenie realizácie PHRSR, naopak na externom hodnotení sa podieľa externý subjekt (iná právnická alebo fyzická osoba).

#### *Priebežné hodnotenie*

Proces priebežného hodnotenia má formu série hodnotení, ktorých cieľom je kontinuálne počas implementácie Programu skúmať rozsah, do akého sa využili prostriedky, skúmať efektívnosť a účinnosť programovania a sociálno-ekonomický dopad. Zároveň identifikuje faktory, ktoré prispeli k úspechu alebo neúspechu implementácie Programu vrátane udržateľnosti a identifikovania vhodných postupov. Hodnotenie sa vykonáva systematicky a priebežne počas celého trvania Programu až po predloženie Záverečnej správy Programu. Priebežné hodnotenia sa odporúča vykonávať raz ročne. Hodnotiace obdobie je obdobie od 1. januára do 31. decembra príslušného roka. Správu z hodnotenia predkladá OčÚ obecnému zastupiteľstvu obce Veľké Chlievany najneskôr do 6 mesiacov po uplynutí príslušného hodnotiaceho obdobia. Základnými podkladmi pre prípravu hodnotenia sú monitorovacie správy projektov realizovaných v rámci príslušného PHRSR a priebežné správy o implementovaní PHRSR predkladané Obecnému zastupiteľstvu obce Veľké Chlievany. Výsledky hodnotenia sú podkladom pre rozhodnutia OčÚ a Obecné zastupiteľstvo obce Veľké Chlievany pri riadení realizácie PHRSR s účelom dosiahnuť žiaducí pokrok smerom k naplneniu hlavných ekonomických, sociálnych a environmentálnych cieľov.

#### *Následné hodnotenie*

Následné hodnotenie skúma rozsah, v akom sa využili zdroje, účinnosť a efektívnosť programovania a sociálno-ekonomický vplyv. Následné hodnotenie určí faktory, ktoré prispeli k úspechu alebo neúspechu vykonávania PHRSR a určí osvedčené postupy. Výstupom následného hodnotenia je Záverečná správa o hodnotení PHRSR obce Veľké Chlievany. Hodnotiace obdobie pri následnom hodnotení predstavuje obdobie celej realizácie PHRSR (tzv. programové obdobie. Programové obdobie začína dňom schválenia Programu príslušným monitorovacím výborom a končí 31.12.2025. Vypracovanie Záverečnej správy zabezpečí OčÚ Veľké Chlievany, ktorý ju do 6 mesiacov od ukončenia programového obdobia predkladá obecnému zastupiteľstvu.



#### Formulár č. R 5 - Plán hodnotenia a monitorovania

Plán priebežných hodnotení PHRSR na programové obdobie 2016 - 2025		
Typ hodnotenia	Vykonať prvýkrát	Dôvod vykonania/ periodicita
Strategické hodnotenie	v roku 2020	podľa rozhodnutia obce/kordinátora PHRSR a vzniknutej spoločenskej potreby.
Operatívne hodnotenie		
Tematické hodnotenie časti PHRSR	v roku 2016, 2018, 2020, 2022	téma hodnotenia identifikovaná ako riziková časť vo výročnej monitorovacej správe za predchádzajúci kalendárny rok
Ad hoc minoritádne hodnotenie	podľa potreby	pri značnom odklone od stanovených cieľov a doľahnutých hodnôt ukazovateľov pri návrhu na revíziu PHRSR
Ad hoc hodnotenie celého PHRSR alebo jeho časti	na konci programovacieho obdobia	na základe rozhodnutia starostu/primátora, kontrolného orgánu obce/mesta, podnetu poslancov, na základe protokolu NKÚ SR, správy auditu ...

Zdroj: Príloha k metodike PHRSR, 2014, s.25.

#### 7.2 KOMUNIKAČNÝ PLÁN

Obec bude priebežne informovať o realizácii PHRSR prostredníctvom verejných zasadnutí OZ, ako aj prostredníctvom vlastnej www stránky. Na stránke sa budú priebežne publikovať schválené monitorovacie správy, ktoré boli schválené obecným zastupiteľstvom. V prípravnej fáze monitorovacej správy budú mať zúčastnené strany pripomienkovať predkladaný materiál. Zodpovedný za pravidelné informovanie bude OčÚ Veľké Chlievany.

#### Formulár č. R 1 - Komunikačný plán pre fázu realizácie PHRSR

P. č.	Časový rámec	Miesto konania	Cieľová skupina	Forma	Téma, cieľ	Vstupné údaje	Výstupy
1.	01/2017	OčÚ	poslanci, občania, neziskové a podnikateľské subjekty	verejné prerokovanie	Prepojenie PHRSR a rozpočtovania, hodnotenie plnenia za predchádzajúci rok	Hodnotiaca a monitorovacia správa plnenia PHRSR, rozpočet na príslušný rok, Výročná správa obce, Záverečný účet	Monitorovacia správa, Uznesenie OZ
2.	01/2018	OčÚ	poslanci, občania, neziskové a podnikateľské subjekty	verejné prerokovanie	Prepojenie PHRSR a rozpočtovania, hodnotenie plnenia za predchádzajúci rok	Hodnotiaca a monitorovacia správa plnenia PHRSR, rozpočet na príslušný rok, Výročná správa obce, Záverečný účet	Monitorovacia správa, Uznesenie OZ
3.	01/2019	OčÚ	poslanci, občania, neziskové a podnikateľské subjekty	verejné prerokovanie	Prepojenie PHRSR a rozpočtovania, hodnotenie plnenia za predchádzajúci rok	Hodnotiaca a monitorovacia správa plnenia PHRSR, rozpočet na príslušný rok, Výročná správa obce, Záverečný účet	Monitorovacia správa, Uznesenie OZ
4.	01/2020	OčÚ	poslanci, občania, neziskové a podnikateľské subjekty	verejné prerokovanie	Prepojenie PHRSR a rozpočtovania, hodnotenie plnenia za predchádzajúci rok	Hodnotiaca a monitorovacia správa plnenia PHRSR, rozpočet na príslušný rok, Výročná správa obce, Záverečný účet	Monitorovacia správa, Uznesenie OZ
5.	01/2021	OčÚ	poslanci, občania, neziskové a podnikateľské subjekty	verejné prerokovanie	Prepojenie PHRSR a rozpočtovania, hodnotenie plnenia za predchádzajúci rok	Hodnotiaca a monitorovacia správa plnenia PHRSR, rozpočet na príslušný rok, Výročná správa obce, Záverečný účet	Monitorovacia správa, Uznesenie OZ
6.	01/2022	OčÚ	poslanci, občania, neziskové a podnikateľské subjekty	verejné prerokovanie	Prepojenie PHRSR a rozpočtovania, hodnotenie plnenia za predchádzajúci rok	Hodnotiaca a monitorovacia správa plnenia PHRSR, rozpočet na príslušný rok, Výročná správa obce, Záverečný účet	Monitorovacia správa, Uznesenie OZ
7.	01/2023	OčÚ	poslanci, občania, neziskové a podnikateľské subjekty	verejné prerokovanie	Prepojenie PHRSR a rozpočtovania, hodnotenie plnenia za predchádzajúci rok	Hodnotiaca a monitorovacia správa plnenia PHRSR, rozpočet na príslušný rok, Výročná správa obce, Záverečný účet	Monitorovacia správa, Uznesenie OZ



						Výročná správa obce, záverečný účet	
8.	01/2024	OcÚ	poslanci, občania, neziskové a podnikateľské subjekty	verejné prerokovanie	Prepojenie PHRSR a rozpočtovania, hodnotenie plnenia za predchádzajúci rok	Hodnotiaca a monitorovacia správa plnenia PHRSR, rozpočet na príslušný rok, Výročná správa obce, záverečný účet	Monitorovacia správa, Uznesenie OZ
9.	01/2025	OcÚ	poslanci, občania, neziskové a podnikateľské subjekty	verejné prerokovanie	Prepojenie PHRSR a rozpočtovania, hodnotenie plnenia za predchádzajúci rok	Hodnotiaca a monitorovacia správa plnenia PHRSR, rozpočet na príslušný rok, Výročná správa obce, záverečný účet	Monitorovacia správa, Uznesenie OZ, Záverečná hodnotacia správa

Zdroj: Príloha k metodike PHRSR, 2014, s.25.

## 8 AKČNÝ PLÁN

Akčný plán je konkrétny a záväzný harmonogram činností súvisiacich s rozvojom obce v jednotlivých oblastiach sociálno-ekonomického rozvoja, vychádza zo stratégie, je jej logickou súčasťou a realizuje sa prostredníctvom konkrétnych nosných a podporných projektov. Akčný plán obsahuje záväzky týkajúce sa plnenia jednotlivých úloh ako aj zoznam inštitúcií zodpovedných za ich plnenie, predpokladané zdroje financovania, predpokladané objemy rozpočtov, dopad na rozpočet relevantného subjektu, ako aj stav momentálnej pripravenosti projektov. Súčasťou akčného plánu je predpokladaný časový harmonogram. Predpokladané rozpočty v pláne sú uvedené v **tis. €**.

### 8.1 PROGRAM 1. HOSPODÁRSTVO A VEDECKO-TECHNICKÝ ROZVOJ

Strategický zámier						
Zlepšiť podmienky pre rozvoj podnikateľských aktivít, s dôrazom na zvýšenie úrovne zamestnanosti a úrovne a kvality služieb pre obyvateľov obce. V oblasti priemyslu je potrebné okrem zachovania stabilných prívok výroby všetkými možnými opatreniami podporovať vytváranie nových pracovných príležitostí.						
Podprogram 1.1. Podpora malého a stredného podnikania zo strany obce.						
Cieľ 1.1	Finančne, legislatívne a technicky podporovať malé a stredné podnikanie zo strany obce.					
Opatrenie 1.1.1	Zaškrtenie a revitalizácia malých a stredných podnikov s majetkovou účasťou obce.					
		Predpokladaný rozpočet	Zdroje financovania	Realizácia	Dopad na rozpočet	Oprávnení žiadatelia
Aktivity	Tvorba podmienok.	podľa potreby	rozpočet obce, podnikateľské subjekty	súkromný sektor	stredný	podnikateľské subjekty, obec.
Opatrenie 1.1.2 Podpora rozvoja obchodných a komerčných služieb v obci.						
		Predpokladaný rozpočet	Zdroje financovania	Realizácia	Dopad na rozpočet	Oprávnení žiadatelia
Aktivity	Rozšírenie siete obchodných prevádzok potravinárskeho tovaru.	podľa potreby	podnikateľské subjekty, úvery,	súkromný sektor	žiadny	podnikateľské subjekty
	Podpora zriaďovania prevádzok komerčných služieb.	podľa potreby	podnikateľské subjekty, úvery,	súkromný sektor	žiadny	podnikateľské subjekty
	Podpora zriaďovania prevádzok servisných a opravárenských služieb.	podľa potreby	podnikateľské subjekty, úvery,	súkromný sektor	žiadny	podnikateľské subjekty
Podprogram 1.2. Podpora tradičných odvetví priemyslu a poľnohospodárstva.						
Cieľ 1.2	Zabezpečiť rozvoj tradičných remesiel v obci.					
Opatrenie 1.2.1	Rekonštrukcia areálov hospodárskych dvorov PD.					
		Predpokladaný rozpočet	Zdroje financovania	Realizácia	Dopad na rozpočet	Oprávnení žiadatelia
Aktivity	Vypracovanie technickej dokumentácie.	10	podnikateľské subjekty, úvery, iné grantové schémy	súkromný sektor	žiadny	podnikateľské subjekty
	Rekonštrukcia hál a budov.	300	podnikateľské subjekty, úvery, iné grantové schémy	súkromný sektor	žiadny	podnikateľské subjekty
	Modernizácia technologického vybavenia PD.	500	podnikateľské subjekty, úvery, iné grantové schémy	súkromný sektor	žiadny	podnikateľské subjekty





	Obmedzenie negatívnych dopadov živočíšnej výroby.	50	podnikateľské subjekty, úvery, iné grantové schémy	súkromný sektor	žiadny	podnikateľské subjekty
--	---	----	--	-----------------	--------	------------------------

<b>Podprogram 1.3. Podpora inovačných aktivít v podnikoch.</b>						
<b>Cieľ 1.3</b> Vytvorenie podmienok na rozvoj inovačných aktivít v súkromných podnikoch.						
<b>Opatrenie 1.3.1</b> Zavádzanie nových technológií do súčasných výrobných prevádzok.						
		Predpokladaný rozpočet	Zdroje financovania	Realizácia	Dopad na rozpočet	Oprávnení žiadatelia
Aktivity	Obnova technológií v podniku nábytkárskej výroby.	300	podnikateľské subjekty, úvery, iné grantové schémy, ŠF EU	súkromný sektor	žiadny	podnikateľské subjekty

<b>Podprogram 1.4. Energetická efektívnosť a progresívne technológie vo výrobe.</b>						
<b>Cieľ 1.4</b> Zvýšenie energetickej efektívnosti na strane výroby aj spotreby a zavádzanie progresívnych technológií v energetike.						
<b>Opatrenie 1.4.1</b> Podpora výstavby zariadení na využívanie obnoviteľných zdrojov energie.						
		Predpokladaný rozpočet	Zdroje financovania	Realizácia	Dopad na rozpočet	Oprávnení žiadatelia
Aktivity	Spracovanie technickej dokumentácie.	1	rozpočet obce, ŠF EU, podnikateľské subjekty, úvery, iné grantové schémy	verejný sektor	nizký	obec V. Chľavany
	Inštalácia slnečných kolektorov na budovu obecného úradu.	20	rozpočet obce, ŠF EU, podnikateľské subjekty, úvery, iné grantové schémy	verejný sektor	vysoký	obec V. Chľavany
	Inštalácia slnečných kolektorov na budovu Kultúrneho domu.	30	rozpočet obce, ŠF EU, podnikateľské subjekty, úvery, iné grantové schémy	verejný sektor	vysoký	obec V. Chľavany

	2016	2017	2018	2019	2020	2021	2022	2023	2024	2025
<b>Podprogram 1.1. Podpora malého a stredného podnikania zo strany obce.</b>										
<b>Cieľ 1.1</b>										
<b>Opatrenie 1.1.1</b>										
<b>Opatrenie 1.1.2</b>										
<b>Podprogram 1.2. Podpora tradičných odvetví priemyslu a poľnohospodárstva.</b>										
<b>Cieľ 1.2</b>										
<b>Opatrenie 1.2.1</b>										
<b>Podprogram 1.3. Podpora inovačných aktivít v podnikoch.</b>										
<b>Cieľ 1.3</b>										
<b>Opatrenie 1.3.1</b>										
<b>Podprogram 1.4. Energetická efektívnosť a progresívne technológie vo výrobe.</b>										
<b>Cieľ 1.4</b>										
<b>Opatrenie 1.4.1</b>										

## 8.2 PROGRAM 2. DOPRAVA A KOMUNIKÁCIE

<b>Strategický zámer</b>						
Podpora investičných aktivít so zameraním na modernizáciu a budovanie regionálnych komunikácií (cest III. triedy) zaisťujúcich dopravnú obslužnosť obce V. Chľavany. Zámerom je zabezpečiť také prepojenie osídlenia, ktoré umožní efektívny pohyb ľudí a tovaru, modernizáciu dopravných sústav systémov zabezpečujúcich bezpečné a hygienicky vyhovujúce dopravné trasy. Cieľom investícií do tohto typu dopravnej infraštruktúry je odstránenie identifikovaných nedostatkov v cestnej sieti s ohľadom environmentálny a bezpečnostný aspekt.						
<b>Podprogram 2.1. Komunikácie</b>						
<b>Cieľ 2.1</b> Zabezpečiť výstavbu a rekonštrukciu miestnych a štátnych komunikácií.						
<b>Opatrenie 2.1.1</b> Výstavba a rekonštrukcia miestnych komunikácií v obci.						
		Predpokladaný rozpočet	Zdroje financovania	Realizácia	Dopad na rozpočet	Oprávnení žiadatelia
Aktivity	Vypracovanie technickej dokumentácie.	5	rozpočet obce, ŠF EÚ	verejný sektor	stredný	obec V. Chľavany
	Rekonštrukcia miestnych komunikácií v uličke 2 km.	150	rozpočet obce, ŠF EÚ	verejný sektor	vysoký	obec V. Chľavany



	Rekonštrukcia prístupovej komunikácie ku kultúrnemu domu.	20	rozpočet obce, SF EÚ	verejný sektor	vysoký	obec V. Chľavy
<b>Opatrenie 2.1.2 Výstavba a rekonštrukcia štátnych komunikácií v obci.</b>						
		Predpokladaný rozpočet	Zdroje financovania	Realizácia	Dopad na rozpočet	Oprávnení žiadateľa
Aktivity	Rekonštrukcia štátnej cesty III. v dĺžke 1,5 km podľa potreby		VÚC TNSK, SF EÚ	verejný sektor	žiadny	VÚC TNSK
<b>Opatrenie 2.1.3 Výstavba cyklotrás na prepojenie sídiel regiónu.</b>						
		Predpokladaný rozpočet	Zdroje financovania	Realizácia	Dopad na rozpočet	Oprávnení žiadateľa
Aktivity	Vypracovanie technickej dokumentácie.	5	rozpočet obce, SF EÚ, úvery, iné grantové schémy	verejný sektor	stredný	obec V. Chľavy
	Výstavba cyklotrasy smer Veľké Chľavy – Biskupice - B. n. Bebravou.	100	rozpočet obce, SF EÚ, úvery, iné grantové schémy	verejný sektor	vysoký	obec V. Chľavy
	Výstavba cyklotrasy Veľké Chľavy – Maľé Chľavy - B. n. Bebravou.	100	rozpočet obce, SF EÚ, úvery, iné grantové schémy	verejný sektor	vysoký	obec V. Chľavy
<b>Opatrenie 2.1.4 Dostavba parkovísk pre potreby občianskej infraštruktúry.</b>						
		Predpokladaný rozpočet	Zdroje financovania	Realizácia	Dopad na rozpočet	Oprávnení žiadateľa
Aktivity	Vypracovanie technickej dokumentácie.	5	rozpočet obce, SF EÚ, úvery, iné grantové schémy	verejný sektor	stredný	obec V. Chľavy
	Dostavba parkoviska v priestore pri ctitavici.	10	rozpočet obce, SF EÚ	verejný sektor	vysoký	obec V. Chľavy
	Dostavba parkoviska pri OcÚ.	5	rozpočet obce, SF EÚ	verejný sektor	vysoký	obec V. Chľavy
	Výstavba parkoviska pri futbalovom štadióne.	15	rozpočet obce, SF EÚ	verejný sektor	vysoký	obec V. Chľavy
	Dostavba parkovacích plôch v centrálnej časti obce.	15	rozpočet obce, SF EÚ	verejný sektor	vysoký	obec V. Chľavy
	Dostavba parkovacích miest pre potreby kultúrneho domu.	10	rozpočet obce, SF EÚ	verejný sektor	vysoký	obec V. Chľavy
<b>Opatrenie 2.1.5 Dostavba a rekonštrukcia chodníkov popri miestnych komunikáciách.</b>						
		Predpokladaný rozpočet	Zdroje financovania	Realizácia	Dopad na rozpočet	Oprávnení žiadateľa
Aktivity	Vypracovanie technickej dokumentácie.	2	rozpočet obce, SF EÚ, úvery, iné grantové schémy	verejný sektor	stredný	obec V. Chľavy
	Rekonštrukcia asfaltových chodníkov (výmena povrchu – zámková dlažba) – 700 m.	20	rozpočet obce, SF EÚ, úvery, iné grantové schémy	verejný sektor	vysoký	obec V. Chľavy
	Dostavba chodníkov pre peších od budovy OcÚ smerom k pobožnici Slovenskej pošty, a.s..	20	rozpočet obce, SF EÚ, úvery, iné grantové schémy	verejný sektor	vysoký	obec V. Chľavy
	Dostavba chodníkov pre peších od SL pošty a.s. smerom k mostu obce Dvorec.	15	rozpočet obce, SF EÚ, úvery, iné grantové schémy	verejný sektor	vysoký	obec V. Chľavy
	Dostavba chodníkov pre peších od AS námestia v smere Biskupice.	20	rozpočet obce, SF EÚ, úvery, iné grantové schémy	verejný sektor	vysoký	obec V. Chľavy
<b>Opatrenie 2.1.6 Rekonštrukcia/výstavba mostov a lávok.</b>						
		Predpokladaný rozpočet	Zdroje financovania	Realizácia	Dopad na rozpočet	Oprávnení žiadateľa
Aktivity	Rekonštrukcia premostenia smerom na obec Dvorec.	podľa potreby	rozpočet obce, SF EÚ, úvery, iné grantové schémy	verejný sektor	vysoký	obec V. Chľavy
<b>Opatrenie 2.1.7 Úprava dopravnej infraštruktúry.</b>						
		Predpokladaný rozpočet	Zdroje financovania	Realizácia	Dopad na rozpočet	Oprávnení žiadateľa
Aktivity	Osvetlenie prechodov pre chodcov na frekventovaných častiach obce.	podľa potreby	rozpočet obce, SF EÚ	verejný sektor	nizký	obec V. Chľavy
<b>Podprogram 2.2. Doprava</b>						
<b>Cieľ 2.1 Zabezpečenie dopravného spojenia hromadnou autobusovou dopravou, prípadne železničnou dopravou.</b>						
<b>Opatrenie 2.1.1 Riešenie zastávok SAD ako prvkov drobnej architektúry (prístrešky, lavičky, sedenia, informačné tabule, smetné koše, zeleň,...).</b>						
		Predpokladaný rozpočet	Zdroje financovania	Realizácia	Dopad na rozpočet	Oprávnení žiadateľa
Aktivity	Vypracovanie technickej dokumentácie.	podľa potreby	rozpočet obce, SF EÚ	verejný sektor	nizký	obec V. Chľavy



Zrekonštruovať autobusové zastávky so samostatnými pruhmi a nástupnými plochami v zmysle platnej STN 736425.	10	rozpočet obce, SF EÚ	verejný sektor	stredný	obec V. Chľavany
--	----	----------------------	----------------	---------	------------------

	2016	2017	2018	2019	2020	2021	2022	2023	2024	2025
<b>Podprogram 2.1. Komunikácie</b>										
Cieľ 2.1										
Opatrenie 2.1.1										
Opatrenie 2.1.2										
Opatrenie 2.1.3										
Opatrenie 2.1.4										
Opatrenie 2.1.5										
Opatrenie 2.1.6										
Opatrenie 2.1.7										
<b>Podprogram 2.2. Doprava</b>										
Cieľ 2.1										
Opatrenie 2.1.1										

### 8.3 PROGRAM 3. TECHNICKÁ INFRAŠTRUKTÚRA

<b>Strategický zámier</b>						
Rozvoj komplexnej infraštruktúry podporujúcej rozvoj obce a zohľadňujúcej rast kvality života obyvateľov obce a životného prostredia. Rozvoj infraštruktúry bude smerovať hlavne k jej rozšíreniu na potenciálne priemyselné zóny v obci, IBV, ako aj na rekonštrukciu súčasnej infraštruktúry - vodovodnej, elektrickej, komunikačnej.						
<b>Cieľ 3 Zabezpečiť rozvoj a rekonštrukciu technickej infraštruktúry v obci.</b>						
<b>Opatrenie 3.1 Výstavba inžierskych sietí v nových lokalitách IBV.</b>						
Aktivity	Vypracovanie technickej dokumentácie.	podľa potreby	Predpokladaný rozpočet	Zdroje financovania	Realizácia	Dopad na rozpočet
	Výstavba pŕch IBV v lokalite smerom ku záhradkám.	podľa potreby		vlastníci	súkromný sektor	žiadny
	Výstavba pŕch IBV za potokom Inovce na strane od Dvorca smer Trasdla na tzv. Hučade.	podľa potreby		vlastníci	súkromný sektor	žiadny
<b>Opatrenie 3.2 Rekonštrukcia a rozšírenie verejného osvetlenia.</b>						
Aktivity	Vypracovanie technickej dokumentácie a príprava projektového spisu.	podľa potreby	Predpokladaný rozpočet	Zdroje financovania	Realizácia	Dopad na rozpočet
	Rekonštrukcia verejného osvetlenia – LED osvetlenie.	150	rozpočet obce, SF EÚ	verejný sektor	nizký	obec V. Chľavany
	Rešenie osvetlenia miestneho cintorína.	15	rozpočet obce, SF EÚ	verejný sektor	vysoký	obec V. Chľavany
<b>Opatrenie 3.3 Revitalizácia pietnych miest v obci.</b>						
Aktivity	Spracovanie technickej dokumentácie.	2	Predpokladaný rozpočet	Zdroje financovania	Realizácia	Dopad na rozpočet
	Revitalizácia areálu cintorína.	120	rozpočet obce, SF EÚ	verejný sektor	stredný	obec V. Chľavany
	Rekonštrukcia budovy domu smútku.	30	rozpočet obce, SF EÚ	verejný sektor	vysoký	obec V. Chľavany
<b>Opatrenie 3.4 Rekonštrukcia a rozšírenie verejného vodovodu.</b>						
Aktivity	Spracovanie technickej dokumentácie.	5	Predpokladaný rozpočet	Zdroje financovania	Realizácia	Dopad na rozpočet
	Rekonštrukcia vodovodnej siete.	500	ZVS, a.s., rozpočet obce, SF EÚ	verejný sektor	vysoký	ZVS, a.s., obec V. Chľavany
			ZVS, a.s., rozpočet obce, SF EÚ	verejný sektor	vysoký	ZVS, a.s., obec V. Chľavany
<b>Opatrenie 3.5 Zvýšenie kapacity elektrickej rozvodnej siete.</b>						
Aktivity	Rozšírenie elektrických rozvodov VN.	podľa potreby	Predpokladaný rozpočet	Zdroje financovania	Realizácia	Dopad na rozpočet
	Rekonštrukcia elektrických rozvodov NN - zemné vedenie.	podľa potreby	rozpočet ZSE, a.s., SF EÚ	verejný sektor / súkromný sektor	žiadny	ZSE, a.s.
	Rekonštrukcia pôvodných trafostaníc.	podľa potreby	rozpočet ZSE, a.s., SF EÚ	verejný sektor / súkromný sektor	žiadny	ZSE, a.s.



				a.s., ŠF EÚ	/ súkromný sektor					
Opatrenie 3.6	Výstavba rozvodnej siete plynu.									
		Predpokladaný rozpočet	Zdroje financovania	Realizácia	Dopad na rozpočet	Oprávnení žiadatelia				
Aktivity	Výstavba novej vetvy STL plynovodu na nové ulice.	podľa potreby	rozpočet SPP,a.s., ŠF EÚ,	verejný sektor / súkromný sektor	žiadny	SPP,a.s.,				
	2016	2017	2018	2019	2020	2021	2022	2023	2024	2025
Cieľ 3										
Opatrenie 3.1										
Opatrenie 3.2										
Opatrenie 3.3										
Opatrenie 3.4										
Opatrenie 3.5										
Opatrenie 3.6										

#### 8.4 PROGRAM 4. ODPADOVÉ HOSPODÁRSTVO

Strategický záměr						
Vytvorenie efektívneho a spoľahlivého systému odvádzania a zneškodňovania odpadov produkovaných subjektmi. Zabezpečenie výstavby/dostavy splškovú a dažďovú kanalizačnú sieť. Vytvoriť podmienky na odvoz a likvidáciu TKO a nebezpečného odpadu, vytvorenie podmienok na efektívnu separáciu odpadu v obci.						
Cieľ 4 Nakladanie s komunálnym a drobným stavebným odpadom						
Opatrenie 4.1 V súlade s prijatými koncepciami zabezpečiť permanentné znížovanie podielu skladovanej časti odpadov, k čomu organizovať mobilné zbery textilii, kovového odpadu, viacvrstvových obalov nebezpečných odpadov.						
		Predpokladaný rozpočet	Zdroje financovania	Realizácia	Dopad na rozpočet	Oprávnení žiadatelia
Aktívy	Zvýšiť environmentálne povedomie ľudí.	podľa potreby	rozpočet obce	verejný a súkromný sektor	nízky	obec V. Chľavy
	Zabezpečenie zberného kontajneru 2 x ročne.	1/rok	rozpočet obce	verejný a súkromný sektor	nízky	obec V. Chľavy
	Zabezpečenie zberu nebezpečných odpadov.	podľa potreby	rozpočet obce	verejný a súkromný sektor	nízky	obec V. Chľavy
Opatrenie 4.2 Zabezpečiť separáciu komunálneho odpadu v obci.						
		Predpokladaný rozpočet	Zdroje financovania	Realizácia	Dopad na rozpočet	Oprávnení žiadatelia
Aktívy	Ekonomicky motivovať obyvateľstvo.	podľa potreby	rozpočet obce	verejný a súkromný sektor	nízky	obec V. Chľavy
	Zabezpečiť požadované podmienky pre realizáciu separovaného zberu.	podľa potreby	rozpočet obce, MZP SR	verejný a súkromný sektor	nízky	obec V. Chľavy
	Zabezpečenie nádob pre separovaný zber.	podľa potreby	rozpočet obce, MZP SR	verejný a súkromný sektor	nízky	obec V. Chľavy
	Obstaranie kompostérov pre domáce kompostovanie.	podľa potreby	rozpočet obce, MZP SR	verejný a súkromný sektor	nízky	obec V. Chľavy
Opatrenie 4.3 Rekulivácia čiernych skládok.						
		Predpokladaný rozpočet	Zdroje financovania	Realizácia	Dopad na rozpočet	Oprávnení žiadatelia
Aktívy	Lokalizácia čiernych skládok.	podľa potreby	rozpočet obce, MZP SR	verejný a súkromný sektor	nízky	obec V. Chľavy
	Likvidácia skládok.	50	rozpočet obce	verejný a súkromný sektor	vyšoký	obec V. Chľavy
Opatrenie 4.4 Výstavba a doňavovanie obecného kompostoviska a zberného dvora.						
		Predpokladaný rozpočet	Zdroje financovania	Realizácia	Dopad na rozpočet	Oprávnení žiadatelia
Aktívy	Vypracovanie technickej dokumentácie.	5	rozpočet obce, ŠF EÚ	verejný sektor	stredný	obec V. Chľavy
	Výstavba komunálnej kompostárne (do 5 ton).	350	rozpočet obce, ŠF EÚ	verejný sektor	vyšoký	obec V. Chľavy
	Výstavba zberného dvora pre separovaný zber (bez zberu kovov).	500	rozpočet obce, ŠF EÚ	verejný sektor	vyšoký	obec V. Chľavy
	Obstaranie mechanizácie pre obecné kompostovisko (traktor, veľa,	100	rozpočet obce, ŠF EÚ	verejný sektor	vyšoký	obec V. Chľavy



	Štepkovač).									
	Obstaranie mechanizácie pre zberný dvor.	100	rozpočet obce, SF EÚ	verejný sektor	vysoký	obec V. Chľavy				
<b>Opatrenie 4.5 Výstavba spaškového kanalizačnej siete.</b>										
		Predpokladaný rozpočet	Zdroje financovania	Realizácia	Dopad na rozpočet	Oprávnení žiadateľa				
Aktivity	Vypracovanie technickej dokumentácie.	podľa potreby	ZVS, a.s., rozpočet obce, SF EÚ	verejný sektor	vysoký	ZVS, a.s., obec V. Chľavy				
	Výstavba spaškového kanalizačnej siete DN 300.	1 200	ZVS, a.s., rozpočet obce, SF EÚ	verejný sektor	vysoký	ZVS, a.s., obec V. Chľavy				
	Výstavba ČOV (do 2000 EO).	500	ZVS, a.s., rozpočet obce, SF EÚ	verejný sektor	vysoký	ZVS, a.s., obec V. Chľavy				
<b>Opatrenie 4.6 Výstavba dažďovej kanalizačnej siete.</b>										
		Predpokladaný rozpočet	Zdroje financovania	Realizácia	Dopad na rozpočet	Oprávnení žiadateľa				
Aktivity	Vypracovanie technickej dokumentácie.	2	rozpočet obce, SF EÚ	verejný sektor	stredný	obec V. Chľavy				
	Revitalizácia odvodňovacích kanálov na zber povrchovej vody.	250	rozpočet obce, SF EÚ	verejný sektor	vysoký	obec V. Chľavy				

	2016	2017	2018	2019	2020	2021	2022	2023	2024	2025
Ceľ 4										
Opatrenie 4.1										
Opatrenie 4.2										
Opatrenie 4.3										
Opatrenie 4.4										
Opatrenie 4.5										
Opatrenie 4.6										

## 8.5 PROGRAM 5. ŽIVOTNÉ PROSTREDIE

<b>Strategický zámier</b>										
Strategickým zámierom obce je nielen zachovanie existujúceho dobrého stavu životného prostredia a zvyšovanie jeho kvality, ale aj eliminácia slabých stránok, neustála osvetla, výchova a informovanosť o stave životného prostredia.										
<b>Podprogram 5.1. Informovanosť a poradenstvo</b>										
Ceľ 5.1.	Zabezpečiť účinný systém informovanosti a poradenstva									
Opatrenie 5.1.1	Spracovať koncepciu zabezpečenia informovanosti, poradenstva a prevencie v oblasti ZP. Trvale preferovať poradenstvo a prevenciu pred represiou.									
		Predpokladaný rozpočet	Zdroje financovania	Realizácia	Dopad na rozpočet	Oprávnení žiadateľa				
Aktivity	Vypracovanie koncepcie pre ochranu životného prostredia v obci	podľa potreby	rozpočet obce, MZP SR	verejný sektor	nizký	obec V. Chľavy				
	Prezentácia a šírenie osvetly v oblasti životného prostredia.	podľa potreby	rozpočet obce	verejný sektor	nizký	obec V. Chľavy				

<b>Podprogram 5.2. Ochrana a racionálne využívanie vôd, ochrana pred povodňami</b>										
Ceľ 5.2	Zabezpečiť ochranu a racionálne využívanie vôd, ochranu pred povodňami.									
Opatrenie 5.2.1	Zabezpečiť dostatok kvalitnej pitnej vody, minimalizovať straty vo vodovodných sieťach.									
		Predpokladaný rozpočet	Zdroje financovania	Realizácia	Dopad na rozpočet	Oprávnení žiadateľa				
Aktivity	Údržba a rekonštrukcia existujúcej vodovodnej siete.	podľa potreby	ZpVS, a.s., rozpočet obce, SF EÚ	verejný sektor	vysoký	ZpVS, a.s., obec V. Chľavy				
	Revitalizácia protizáplavových opatrení									
		Predpokladaný rozpočet	Zdroje financovania	Realizácia	Dopad na rozpočet	Oprávnení žiadateľa				
Aktivity	Spracovanie technickej dokumentácie.	5	rozpočet obce, SF EÚ, podnikateľské subjekty, úvery, iné grantové schémy	verejný sektor	stredný	obec V. Chľavy				
	Revitalizácia protizáplavových opatrení mimo vodného toku.	250	rozpočet obce, SF EÚ, podnikateľské subjekty, úvery, iné grantové schémy	verejný sektor	vysoký	obec V. Chľavy				
	Revitalizácia protizáplavových opatrení na tokoch.	200	rozpočet obce, SF EÚ, podnikateľské	verejný sektor	vysoký	obec V. Chľavy				



			subjekty, úvery, iné grantové schémy			
	Revitalizácia protizáplavových opatrení na melioračnom kanáli	150	rozpočet obce, SF EÚ, podnikateľské subjekty, úvery, iné grantové schémy	verejný sektor	vysoký	obec V. Chľavy
<b>Opatrenie 5.2.3 Revitalizácia vodných tokov.</b>						
		Predpokladaný rozpočet	Zdroje financovania	Realizácia	Dopad na rozpočet	Oprávnení žiadateľa
Aktivity	Vypracovanie technickej dokumentácie.	5	rozpočet obce, SF EÚ, MPR SR, úvery, iné grantové schémy	verejný a súkromný sektor	stredný	obec V. Chľavy
	Revitalizácia koryta potoka Inovec.	100	rozpočet obce, SF EÚ, MPR SR, úvery, iné grantové schémy	verejný a súkromný sektor	vysoký	obec V. Chľavy
	Revitalizácia koryta melioračného kanála.	100	rozpočet obce, SF EÚ, MPR SR, úvery, iné grantové schémy	verejný a súkromný sektor	vysoký	obec V. Chľavy

<b>Podprogram 5.3. Ochrana ovzdušia</b>						
Cieľ 5.3.	Zabezpečiť účinnú ochranu ovzdušia pred malými a strednými zdrojmi znečistenia nachádzajúcimi sa v katastrálnom území obce.					
<b>Opatrenie 5.3.1 Zabezpečiť zníženie produkovaných emisií hlavným zdrojom znečistenia – domácnosťami.</b>						
		Predpokladaný rozpočet	Zdroje financovania	Stav pripravenosti	Dopad na rozpočet	Oprávnení žiadateľa
Aktivity	Obmedziť spaľovanie fosílnych palív.	podľa potreby	rozpočet obce, SF EÚ, MPR SR, úvery, iné grantové schémy	verejný a súkromný sektor	nizký	obec, obyvatelia
	Prechod na alternatívne zdroje vykurovania.	podľa potreby	rozpočet obce, SF EÚ, súkromné subjekty	verejný a súkromný sektor	nizký	obec, obyvatelia

<b>Podprogram 5.4. Ochrana a rozvoj ostatných zložiek životného prostredia</b>						
Cieľ 5.4.	Realizácia účinných opatrení v oblasti ostatných zložiek životného prostredia.					
<b>Opatrenie 5.4.1 Revitalizácia protierózných opatrení.</b>						
		Predpokladaný rozpočet	Zdroje financovania	Realizácia	Dopad na rozpočet	Oprávnení žiadateľa
Aktivity	Spracovanie technickej dokumentácie.	1	rozpočet obce, SF EÚ	verejný sektor	nizký	obec V. Chľavy
	Revitalizácia protierózných opatrení.	100	rozpočet obce, SF EÚ	verejný sektor	vysoký	obec V. Chľavy
<b>Opatrenie 5.4.2 Výstavba a revitalizácia oddychových zón v obci.</b>						
		Predpokladaný rozpočet	Zdroje financovania	Realizácia	Dopad na rozpočet	Oprávnení žiadateľa
Aktivity	Spracovanie technickej dokumentácie.	2	rozpočet obce, SF EÚ	verejný sektor	stredný	obec V. Chľavy
	Dostavba areálu Parku Juraja Pakoviča.	100	rozpočet obce, SF EÚ	verejný sektor	vysoký	obec V. Chľavy
	Realizácia oplotenia Parku Juraja Pakoviča.	20	rozpočet obce, SF EÚ	verejný sektor	vysoký	obec V. Chľavy
	Výsadba estetické zelene pozdĺž cesty III.	20	rozpočet obce, SF EÚ	verejný sektor	vysoký	obec V. Chľavy

	2016	2017	2018	2019	2020	2021	2022	2023	2024	2025
<b>Podprogram 5.1. Informovanosť a poradenstvo</b>										
Cieľ 5.1.										
Opatrenie 5.1.1										
<b>Podprogram 5.2. Ochrana a racionálne využívanie vôd, ochrana pred povodňami</b>										
Cieľ 5.2										
Opatrenie 5.2.1										
Opatrenie 5.2.2										
Opatrenie 5.2.3										
<b>Podprogram 5.3. Ochrana ovzdušia</b>										
Cieľ 5.3.										
Opatrenie 5.3.1										



Podprogram 5.4. Ochrana a rozvoj ostatných zdrojov životného prostredia									
Cieľ 5.4.									
Opatrenie 5.4.1									
Opatrenie 5.4.2									

## 8.6 PROGRAM 6. SOCIÁLNE SLUŽBY A ZDRAVOTNÍCTVO

Strategický zámer						
Neustále rozvíjať širokú paletu sociálnych a zdravotných služieb poskytovaných v obci. Dbáť o ich dostupnosť, kvalitu a vzájomnú vyváženosť za účelom dosiahnutia dôstojných podmienok života všetkých kategórií obyvateľov obce.						
Podprogram 6.1. Sociálne služby						
Cieľ 6.1	Doplniť chýbajúcu infraštruktúru sociálnych zariadení v obci a zvýšiť ich kvalitu.					
Opatrenie 6.1.1	Podpora obyvateľov v dôchodkovom veku.					
		Predpokladaný rozpočet	Zdroje financovania	Realizácia	Dopad na rozpočet	Oprávnení žiadateľa
Aktivity	Výstavba denného stacionára.	350	rozpočet obce, SF EÚ, zdroje neziskových organizácií	verejný sektor	vysoký	obec V. Chľavy
Opatrenie 6.1.2 Zriadenie centra pre matky s deťmi.						
		Predpokladaný rozpočet	Zdroje financovania	Realizácia	Dopad na rozpočet	Oprávnení žiadateľa
Aktivity	Zriadenie klubových priestorov pre mládež.	20	rozpočet obce, SF EÚ, zdroje neziskových organizácií	verejný sektor	vysoký	obec V. Chľavy
	Zriadenie priestorov pre matky s deťmi.	20	rozpočet obce, SF EÚ, zdroje neziskových organizácií	verejný sektor	vysoký	obec V. Chľavy
Opatrenie 6.1.3 Handicapovaní občania a marginalizované skupiny.						
		Predpokladaný rozpočet	Zdroje financovania	Realizácia	Dopad na rozpočet	Oprávnení žiadateľa
Aktivity	Materiálne technické zabezpečenie.	podľa potreby	rozpočet obce, SF EÚ	verejný sektor	vysoký	obec V. Chľavy
	Zriadenie núdzového bývania v športovom areáli – kabíny.	podľa potreby	rozpočet obce, SF EÚ	verejný sektor	vysoký	obec V. Chľavy
Opatrenie 6.1.4 Nájomný bytový výstavba.						
		Predpokladaný rozpočet	Zdroje financovania	Realizácia	Dopad na rozpočet	Oprávnení žiadateľa
Aktivity	Vypracovanie technickej dokumentácie.	8	rozpočet obce, SF EÚ	verejný sektor	stredný	obec V. Chľavy
	Podpora výstavby nájomných bytov.	1 200	rozpočet obce, SF EÚ	verejný sektor	vysoký	obec V. Chľavy
Podprogram 6.2. Zdravotnícke služby						
Cieľ 6.2.	Doplniť chýbajúcu infraštruktúru zdravotníckych zariadení v obci a zvýšiť ich kvalitu.					
Opatrenie 6.2.1	Podpora poradenskej činnosti.					
		Predpokladaný rozpočet	Zdroje financovania	Realizácia	Dopad na rozpočet	Oprávnení žiadateľa
Aktivity	Zabezpečenie personálnych kapacít.	podľa potreby	rozpočet obce	verejný sektor	nízky	obec V. Chľavy
	Zabezpečenie priestorov.	podľa potreby	rozpočet obce	verejný sektor	nízky	obec V. Chľavy
Opatrenie 6.2.2 Zabezpečiť dostupnosť zdravotnej starostlivosti pre dospelých občanov.						
		Predpokladaný rozpočet	Zdroje financovania	Realizácia	Dopad na rozpočet	Oprávnení žiadateľa
Aktivity	Rekonštrukcia priestorov pre ambulanciu praktického lekára (1 x týždenne).	podľa potreby	rozpočet obce	verejný sektor	nízky	obec V. Chľavy
Podprogram 6.3. Služby zamestnanosti						
Cieľ 6.3	Zlepšenie zamestnanosti a sociálnej inklúzie rizikových skupín obyvateľov obce.					
Opatrenie 6.3.1	Realizácia vzdelávacích kurzov v oblasti malého podnikania.					
		Predpokladaný rozpočet	Zdroje financovania	Realizácia	Dopad na rozpočet	Oprávnení žiadateľa
Aktivity	Finančné a personálne zabezpečenie.	podľa potreby	-	verejný, tretí sektor	nízky	obec V. Chľavy
Opatrenie 6.3.2	Podpora klientov formou individuálneho poradenstva, posudzovania individuálnych schopností a vypracovávanie individuálnych akčných plánov a rozvoj celoživotného poradenstva.					
		Predpokladaný rozpočet	Zdroje financovania	Realizácia	Dopad na rozpočet	Oprávnení žiadateľa



Aktivity	Zabezpečenie priestorov na uskutočňovanie poradenských služieb.	podľa potreby	rozpočet obce, SF EÚ	tretí sektor	nizky	obec, n.o.
	Personálne zabezpečenie poradenstva.	podľa potreby	rozpočet obce, SF EÚ	tretí sektor	nizky	obec, n.o.
Opatrenie 6.3.3	Podpora poradensko-vzdelávacích aktivít zameraných na získavanie sociálnych zručností pri hľadaní si zamestnania a komunikácie s potenciálnym zamestnávateľom pre znevýhodnených uchádzačov o zamestnanie.					
		Predpokladaný rozpočet	Zdroje financovania	Realizácia	Dopad na rozpočet	Oprávnení žiadatelia
Aktivity	Zabezpečenie priestorov na uskutočňovanie poradenských služieb.	podľa potreby	rozpočet obce, SF EÚ	tretí sektor	nizky	obec, n.o.
	Personálne zabezpečenie poradenstva.	podľa potreby	rozpočet obce, SF EÚ	tretí sektor	nizky	obec, n.o.

	2016	2017	2018	2019	2020	2021	2022	2023	2024	2025
<b>Podprogram 6.1. Sociálne služby</b>										
Cieľ 6.1										
Opatrenie 6.1.1										
Opatrenie 6.1.2										
Opatrenie 6.1.3										
Opatrenie 6.1.4										
<b>Podprogram 6.2. Zdravotnícke služby</b>										
Cieľ 6.2										
Opatrenie 6.2.1										
Opatrenie 6.2.2										
<b>Podprogram 6.3. Služby zamestnanosti</b>										
Cieľ 6.3										
Opatrenie 6.3.1										
Opatrenie 6.3.2										
Opatrenie 6.3.3										

## 8.7 PROGRAM 7. VZDELÁVANIE A ŠPORT

<b>Strategický zámer</b>						
Zabezpečenie všestranného rozvoja detí a mládeže. Zlepšenie technického stavu a vybavenia materskej a základnej školy. V športe umožniť ponuku čo najširšej palety služieb, zabezpečiť čo najefektívnejšie a transparentné využitie verejných financií ku prospechu všetkých občanov obce. Podpora existujúcich športových podujatí, ako aj vytváranie vhodných podmienok pre rozvoj rôznych druhov športu nielen pre obyvateľov obce.						
<b>Podprogram 7.1. Vzdelávanie</b>						
Cieľ 7.1.	Zabezpečiť rozvoj a údržbu infraštruktúry vzdelávania a zabezpečenie podmienok pre efektívnu vzdelávaciu činnosť v obci.					
Opatrenie 7.1.1	Modernizácia zariadení celoživotného vzdelávania a záujmovej činnosti.					
		Predpokladaný rozpočet	Zdroje financovania	Realizácia	Dopad na rozpočet	Oprávnení žiadatelia
Aktivity	Obstaranie vybavenia.	20	rozpočet obce, SF EÚ, MS SR	verejný sektor	vysoký	obec V. Chľavany
	Modernizácia priestorov.	50	rozpočet obce, SF EÚ, MS SR	verejný sektor	vysoký	obec V. Chľavany

<b>Podprogram 7.2. Šport</b>						
Cieľ 7.2.	Zabezpečiť trvalé skvalitňovanie vyváženej ponuky výkonnostného a rekreačného športu.					
Opatrenie 7.2.1	Výstavba športovej infraštruktúry.					
		Predpokladaný rozpočet	Zdroje financovania	Realizácia	Dopad na rozpočet	Oprávnení žiadatelia
Aktivity	Spracovanie technickej dokumentácie.	5	rozpočet obce, SF EÚ, MS SR	verejný sektor	stredný	obec V. Chľavany
	Revitalizácia športového areálu.	150	rozpočet obce, SF EÚ, MS SR	verejný sektor	vysoký	obec V. Chľavany
	Rekonštrukcia a modernizácia kabín a tribún.	50	rozpočet obce, SF EÚ, MS SR	verejný sektor	vysoký	obec V. Chľavany
	Výstavba detského ihriska.	5	rozpočet obce, SF EÚ, MS SR	verejný sektor	stredný	obec V. Chľavany
	Výstavba multifunkčného ihriska.	350	rozpočet obce, SF EÚ, MS SR	verejný sektor	vysoký	obec V. Chľavany





Opatrenie 7.2.7		Rozvoj mimoškolkej činnosti – športové kluby, turistika, kultúrne krúžky.				
Aktivity		Predpokladaný rozpočet	Zdroje financovania	Realizácia	Dopad na rozpočet	Oprávnení žiadatelia
Zabezpečenie priestorového a materiálneho vybavenia.		podľa potreby	rozpočet obce, podnikateľské subjekty	verejný, tretí sektor	stredný	obec V. Chľevaly
Podprogram 7.1. Vzdelávanie						
Cieľ 7.1.						
Opatrenie 7.1.1						
Podprogram 7.2. Šport						
Cieľ 7.2.						
Opatrenie 7.2.1						
Opatrenie 7.2.2						

## 8.8 PROGRAM 8. KULTÚRA

Strategický zámier						
Trvalé pôsobenie na kultúrne povedomie obyvateľov širokou paletou kultúrnych aktivít organizovaných externými subjektami. Existencia dôstojných priestorov pre kultúrne aktivity je povinnosť obce. Prieběžná a kreatívna propagácia podujatí má vplyv na imidž obce a tým aj na cestovný ruch.						
Podprogram 8.1. Kultúrna infraštruktúra						
Cieľ 8.1		Zachovanie kultúrne-historického potenciálu obce a rozvoj kultúrnych, informačných a voľnočasových aktivít v nadväznosti na rozvoj cestovného ruchu na regionálnej a miestnej úrovni.				
Opatrenie 8.1.1		Výstavba multifunkčného kultúrneho zariadenia.				
Aktivity	Vypracovanie technickej dokumentácie.	Predpokladaný rozpočet	Zdroje financovania	Realizácia	Dopad na rozpočet	Oprávnení žiadatelia
		podľa potreby	rozpočet obce, SF EÚ	verejný sektor	stredný	obec V. Chľevaly
	Rekonštrukcia domu kultúry (obnova a zníženie energetickej náročnosti).	150	rozpočet obce, SF EÚ	verejný sektor	vysoký	obec V. Chľevaly
	Modernizácia tepelných zdrojov a rozvodov v dome kultúry.	50	rozpočet obce, SF EÚ	verejný sektor	vysoký	obec V. Chľevaly
Opatrenie 8.1.2		Obnova a ochrana kultúrnych pamiatok.				
Aktivity	Obnova pamiatok.	Predpokladaný rozpočet	Zdroje financovania	Realizácia	Dopad na rozpočet	Oprávnení žiadatelia
		podľa potreby	rozpočet obce, SF EÚ	verejný sektor	vysoký	obec V. Chľevaly
Opatrenie 8.1.3		Zriadenie priestorov pre Izbu tradícií a obsadenie expozície.				
Opatrenie 8.1.3		Podpora kultúrnych podujatí v obci.				
Aktivity	Vypracovanie technickej dokumentácie.	Predpokladaný rozpočet	Zdroje financovania	Realizácia	Dopad na rozpočet	Oprávnení žiadatelia
		2	rozpočet obce, SF EÚ, MK SR	verejný sektor	stredný	obec V. Chľevaly
Aktivity	Výstavba malého amfiteátra.	50	rozpočet obce, SF EÚ, MK SR	verejný sektor	vysoký	obec V. Chľevaly
Podprogram 8.2. Organizačné zabezpečenie						
Cieľ 8.2		Organizačné zabezpečiť ponuku kultúrnych podujatí v obci.				
Opatrenie 8.2.1		Spracovať kalendár kultúrnych podujatí na celý rok, tento priebežne aktualizovať. Rozšíriť zámnovu ponuku s orientáciou na hodnotný kultúrny prínos.				
Aktivity	Personálne a finančné zabezpečenie.	Predpokladaný rozpočet	Zdroje financovania	Realizácia	Dopad na rozpočet	Oprávnení žiadatelia
		podľa potreby	rozpočet obce	verejný sektor	nízky	obec V. Chľevaly
Aktivity	Spracovanie kalendár kultúrnych podujatí.	podľa potreby	rozpočet obce	verejný sektor	nízky	obec V. Chľevaly
Podprogram 8.3. Propagácia v oblasti kultúry						
Cieľ 8.3		Vytvorenie podmienok na efektívnu propagáciu obce v oblasti kultúry.				
Opatrenie 8.3.1		Spracovať globálnu koncepciu „propagácie“ histórie obce v multimediálnej forme.				
Opatrenie 8.3.1		Predpokladaný rozpočet	Zdroje financovania	Realizácia	Dopad na rozpočet	Oprávnení žiadatelia



Aktivity	Personálne a finančné zabezpečenie.	podľa potreby	rozpočet obce, ŠF EÚ	verejný sektor	nizky	obec V. Chľavy
	Spracovanie koncepcie v multimedialnej forme.	podľa potreby	rozpočet obce, ŠF EÚ	verejný sektor	nizky	obec V. Chľavy
Opatrenie 8.3.2 Propagácia kultúry na Internete prostredníctvom www stránky obce.						
Aktivity		Predpokladaný rozpočet	Zdroje financovania	Realizácia	Dopad na rozpočet	Oprávnení žiadateľa
	Finančné zabezpečenie.	1	rozpočet obce, ŠF EÚ	verejný sektor	nizky	obec V. Chľavy
	Obsahová analýza www stránky.	podľa potreby	rozpočet obce, ŠF EÚ	verejný sektor	nizky	obec V. Chľavy
	Priebežná aktualizácia www stránky.	podľa potreby	rozpočet obce	verejný sektor	nizky	obec V. Chľavy

	2016	2017	2018	2019	2020	2021	2022	2023	2024	2025
Podprogram 8.1. Kultúrna infraštruktúra										
Cieľ 8.1										
Opatrenie 8.1.1										
Opatrenie 8.1.2										
Opatrenie 8.1.3										
Podprogram 8.2. Organizačné zabezpečenie										
Cieľ 8.2										
Opatrenie 8.2.1										
Podprogram 8.3. Propagácia v oblasti kultúry										
Cieľ 8.3										
Opatrenie 8.3.1										
Opatrenie 8.3.2										

## 8.9 PROGRAM 9. PROPAGÁCIA A CESTOVNÝ RUCH

Strategický zámer						
Budovať "goodwill obce a dosiahnuť, aby sa stala strediskom cestovného ruchu v oblasti športu, kultúry a turistiky.						
Podprogram 9.1. Propagácia obce						
Cieľ 9.1 Zabezpečiť účinnú propagáciu obce.						
Opatrenie 9.1.1 Aktualizácia www stránky obce.						
Aktivity		Predpokladaný rozpočet	Zdroje financovania	Realizácia	Dopad na rozpočet	Oprávnení žiadateľa
	Finančné zabezpečenie.	1	rozpočet obce, podnikateľské subjekty	verejný sektor	nizky	obec V. Chľavy
	Obsahová analýza www stránky.	podľa potreby	rozpočet obce, podnikateľské subjekty	verejný sektor	nizky	obec V. Chľavy
	Priebežná aktualizácia www stránky.	podľa potreby	rozpočet obce,	verejný sektor	nizky	obec V. Chľavy
Opatrenie 9.1.2 Podpora budovania informačných tabulí v obci.						
Aktivity		Predpokladaný rozpočet	Zdroje financovania	Realizácia	Dopad na rozpočet	Oprávnení žiadateľa
	Budovanie a inštalácia tabulí informujúcich o atrakciách obce.	podľa potreby	rozpočet obce, ŠF EÚ, MH SR	verejný sektor	nizky	obec, podnikateľské subjekty
	Budovanie a inštalácia tabulí propagujúcich kultúrne hodnoty obce.	1	rozpočet obce, ŠF EÚ, MH SR	verejný sektor	nizky	obec, podnikateľské subjekty

Podprogram 9.2. Rekreačno - relaxačné zázemie obce.						
Cieľ 9.2 Rekreačno- relaxačné zázemie obce.						
Opatrenie 9.2.1 Podpora vytvárania nových atrakcií v obci						
		Predpokladaný rozpočet	Zdroje financovania	Realizácia	Dopad na rozpočet	Oprávnení žiadateľa
	Spracovanie technickej dokumentácie.	podľa potreby	ŠF EÚ, podnikateľské subjekty, úvery, iné grantové schémy	súkromný sektor	žiadny	podnikateľské subjekty
	Spracovanie technickej dokumentácie.	podľa potreby	ŠF EÚ, podnikateľské subjekty, úvery, iné grantové	súkromný sektor	žiadny	podnikateľské subjekty



	Podpora zariadení vidieckeho cestovného ruchu.	podľa potreby	schéma SF EÚ, podnikateľské subjekty, úvery, iné grantové schémy	súkromný sektor	žiadny	podnikateľské subjekty
--	--	---------------	---	--------------------	--------	---------------------------

Podprogram 9.3. Cestovný ruch.						
Cieľ 9.3	Podporovať podnikateľské aktivity v cestovnom ruchu.					
Opatrenie 9.3.1	Uzavrieť s podnikateľmi dohody o poskytovaní služieb v agroturistike a cestovnom ruchu a o propagovaní ich služieb obcami.					
Aktivity	Zabezpečenie personálnych kapacít.	podľa potreby	Predpokladaný rozpočet	Zdroje financovania rozpočet obce, SF EÚ	Realizácia verejný sektor	Dopad na rozpočet stredný obec V. Chľevaly
Opatrenie 9.3.2	Podporovať podnikateľské subjekty, neziskové organizácie a inštitúcie pri získavaní finančných prostriedkov z grantov a fondov EÚ.					
Aktivity	Zabezpečenie personálnych kapacít.	podľa potreby	Predpokladaný rozpočet	Zdroje financovania rozpočet obce, SF EÚ	Realizácia verejný sektor	Dopad na rozpočet nízky obec V. Chľevaly

	2016	2017	2018	2019	2020	2021	2022	2023	2024	2025
Podprogram 9.1. Propagácia obce										
Cieľ 9.1										
Opatrenie 9.1.1										
Opatrenie 9.1.2										
Podprogram 9.2. Rekreačno - relaxačné združenie obce.										
Cieľ 9.2										
Opatrenie 9.2.1										
Podprogram 9.3. Cestovný ruch.										
Cieľ 9.3										
Opatrenie 9.3.1										
Opatrenie 9.3.2										

## 8.10 PROGRAM 10. ADMINISTRATÍVA A BEZPEČNOSŤ

Strategický zámer						
Vytvoriť podmienky na efektívnu prácu obecného úradu. Vytvoriť vyhovujúce podmienky na poskytovanie verejných služieb, estetizácia a funkčnosť miesta kontaktu so zariadeniami obecného úradu, vytváranie vhodných technických a pracovných podmienok na mestskom úrade. Vytvorenie podmienok na znížovanie kriminality v obci a ochranu majetku obyvateľov a ostatných subjektov v obci.						
Podprogram 10.1. Administratíva						
Cieľ 10.1.	Zabezpečiť rozvoj administratívnej infraštruktúry a podmienok na výkon samosprávnych funkcií v obci					
Opatrenie 10.1.1	Modernizácia Obecného úradu.					
			Predpokladaný rozpočet	Zdroje financovania	Realizácia	Dopad na rozpočet
Aktivity	Spracovanie technickej dokumentácie.	podľa potreby	rozpočet obce, SF EÚ, úvery, iné grantové schémy	verejný sektor	stredný	Oprávnení žadateľa obec V. Chľevaly
	Modernizácia vybavenia obecného úradu.	30	rozpočet obce, SF EÚ, úvery, iné grantové schémy	verejný sektor	vysoký	obec V. Chľevaly
	Výstavba bezbariérového prístupu do obecného úradu.	10	rozpočet obce, SF EÚ, úvery, iné grantové schémy	verejný sektor	vysoký	obec V. Chľevaly
	Vypracovanie územného plánu obce.	10	rozpočet obce, SF EÚ, úvery, iné grantové schémy	verejný sektor	vysoký	obec V. Chľevaly
Podprogram 10.2. Bezpečnosť						
Cieľ 10.2.	Vytvorenie podmienok na znížovanie kriminality v obci a ochranu majetku obyvateľov a ostatných subjektov v obci.					
Opatrenie 10.2.1	Zriadenie kamerového systému.					
			Predpokladaný rozpočet	Zdroje financovania	Realizácia	Dopad na rozpočet
Aktivity	Inštalácia kamerového systému v blízkosti obecného úradu.	5	rozpočet obce, SF EÚ, podnikateľské subjekty, úvery, iné grantové schémy	verejný, súkromný sektor	stredný	Oprávnení žadateľa obec V. Chľevaly



			schémy			
	Instalácia kamerového systému v blízkosti COOP Jednota.	5	rozpočet obce, SF EÚ, podnikateľské subjekty, úvery, iné grantové schémy	verejný, súkromný sektor	stredný	obec V. Chľavy
	Instalácia kamerového systému v blízkosti Parku Juraja Paškoviča.	5	rozpočet obce, SF EÚ, podnikateľské subjekty, úvery, iné grantové schémy	verejný, súkromný sektor	stredný	obec V. Chľavy
	Instalácia kamerového systému v blízkosti Kultúrneho domu.	5	rozpočet obce, SF EÚ, podnikateľské subjekty, úvery, iné grantové schémy	verejný, súkromný sektor	stredný	obec V. Chľavy
	Instalácia kamerového systému v blízkosti Športového areálu s monitoringom kabín a garáže s trúbou.	5	rozpočet obce, SF EÚ, podnikateľské subjekty, úvery, iné grantové schémy	verejný, súkromný sektor	stredný	obec V. Chľavy
	Rekonštrukcia objektu požiarnej zbrojnice.	50	rozpočet obce, SF EÚ, podnikateľské subjekty, úvery, iné grantové schémy	verejný, súkromný sektor	vysoký	obec V. Chľavy
	Modernizácia vybavenia požiarnej zbrojnice.	70	rozpočet obce, SF EÚ, podnikateľské subjekty, úvery, iné grantové schémy	verejný, súkromný sektor	vysoký	obec V. Chľavy

	2016	2017	2018	2019	2020	2021	2022	2023	2024	2025
<b>Podprogram 10.1. Administratíva</b>										
Cieľ 10.1.										
Opatrenie 10.1.1										
<b>Podprogram 10.2. Bezpečnosť</b>										
Cieľ 10.2.										
Opatrenie 10.2.1										

#### 8.11 PROGRAM 11. INFORMATIZÁCIA OBCE

Strategický zámier						
Zabezpečenie technických podmienok pre rozvoj informačnej spoločnosti. Umožniť obyvateľom využívať on-line elektronické služby samosprávy. Vytvoriť vhodné podmienky na prechod na e-government na lokálnej úrovni (e-vote, e-services, ...). Umožniť obyvateľom obce a pracovníkom samosprávy zvyšovať svoje počítačové vedomie a zručnosti.						
Podprogram 11.1. Budovanie a rozvoj informačnej infraštruktúry.						
Cieľ 11.1	Zabezpečiť technické podmienky na prechod samosprávy na nový typ vládnutia - e - government.					
Opatrenie 11.1.1	Rozvoj infraštruktúry informačných systémov samosprávy.					
		Predpokladaný rozpočet	Zdroje financovania	Realizácia	Dopad na rozpočet	Oprávnení žiadateľa
	Technické zabezpečenie IS.	podľa potreby	rozpočet obce, SF EÚ, zdroje neziskových organizácií	verejný sektor	stredný	obec V. Chľavy
Aktivity	Tvorba základného SW na komunikáciu občan – samospráva – podnikateľské subjekty.	5	rozpočet obce, SF EÚ, zdroje neziskových organizácií	verejný sektor	stredný	obec V. Chľavy
	Zriadenie WIFI v centrálnej zóne obce.	1	rozpočet obce, SF EÚ, zdroje neziskových organizácií	verejný sektor	stredný	obec V. Chľavy
Opatrenie 11.1.2	Zavádzanie efektívnych elektronických služieb poskytovaných na úrovni samosprávy.					
		Predpokladaný rozpočet	Zdroje financovania	Realizácia	Dopad na rozpočet	Oprávnení žiadateľa
Aktivity	Tvorba aplikatívneho softwaru na zabezpečenie e – služieb v obci.	2	rozpočet obce	verejný sektor	vysoký	obec V. Chľavy
	Tvorba SW na realizáciu e-vote na miestnej úrovni.	2	rozpočet obce	verejný sektor	vysoký	obec V. Chľavy
Podprogram 11.2. Počítačová gramotnosť.						



Cieľ 11.2		Zvýšenie počítačovej gramotnosti obyvateľov a pracovníkov samospráv.				
Opatrenie 11.2.1		Podpora zvyšovania počítačového vedomia u pracovníkov samospráv.				
Aktivity		Predpokladaný rozpočet	Zdroje financovania	Realizácia	Dopad na rozpočet	Oprávnení žiadatelia
	Realizácia kurzov na získanie ECDL spôsobilosti pre pracovníkov miestnej samospráv.	podľa potreby	rozpočet, obec, SF EÚ, zdroje neziskových organizácií	verejný sektor	žiadny	obec V. Chľevaly
Opatrenie 11.2.2		Podpora zvyšovania počítačového vedomia u obyvateľov obce.				
Aktivity		Predpokladaný rozpočet	Zdroje financovania	Realizácia	Dopad na rozpočet	Oprávnení žiadatelia
	Realizácia kurzov na zvyšovanie počítačového vedomia u obyvateľov obce.	podľa potreby	rozpočet, obec, SF EÚ, zdroje neziskových organizácií	verejný sektor	nízky	obec, n.o.
Aktivity		Predpokladaný rozpočet	Zdroje financovania	Realizácia	Dopad na rozpočet	Oprávnení žiadatelia
	Realizácia kurzov na obsluhu a používanie obecného informačného a komunikačného systému.	podľa potreby	rozpočet, obec, SF EÚ, zdroje neziskových organizácií	verejný sektor	nízky	obec, n.o.
Opatrenie 11.2.3		Podpora vzdelávacích aktivít zameraných na zvyšovanie zručností a vedomostí o internete a motiváciu k používaniu internetu a elektronických služieb.				
Aktivity		Predpokladaný rozpočet	Zdroje financovania	Realizácia	Dopad na rozpočet	Oprávnení žiadatelia
	Realizácia kurzov na zvyšovanie vedomostí o internete.	podľa potreby	rozpočet, obec, SF EÚ, zdroje neziskových organizácií	verejný sektor	nízky	obec, n.o.

	2016	2017	2018	2019	2020	2021	2022	2023	2024	2025
Podprogram 11.1. Budovanie a rozvoj informačnej infraštruktúry.										
Cieľ 11.1										
Opatrenie 11.1.1										
Opatrenie 11.1.2										
Podprogram 11.2. Počítačová gramotnosť.										
Cieľ 11.2										
Opatrenie 11.2.1										
Opatrenie 11.2.2										
Opatrenie 11.2.3										



**Finančná časť** Programu hospodárskeho rozvoja a sociálneho rozvoja obce Veľké Chlievany  
2016 - 2025



## 9 FINANČNÝ PLÁN PROGRAMU

Jednou z kľúčových otázok pre realizáciu programu rozvoja je schopnosť obce v priebehu jeho realizácie zaistiť zdroje potrebné na jeho financovanie. Tieto zdroje vznikajú vo viacerých sférach – v súkromnom sektore, verejnej správe, ide tiež o zdroje zahraničné, najmä o prostriedky Európskej únie. Dôležitým zdrojom budú, po dokončení reformy verejnej správy a uskutočnení daňovej reformy, vlastné prostriedky. V dôsledku neexistencie nevyhnutných podkladových údajov pre stanovenie finančného rámca, v ktorom by sa mal program rozvoja v strednodobom horizonte pohybovať, je výška prostriedkov potrebná na realizáciu jednotlivých opatrení a aktivít stanovená len orientačne. Táto časť sa bude konkretizovaná v závislosti od reálneho čerpania finančných príspevkov zo štrukturálnych fondov, možnosti obecného rozpočtu atď..

Formulár č. F 5 – Indikatívny rozpočet - sumarizácia

tis. €	Rok										
	2016	2017	2018	2019	2020	2021	2022	2023	2024	2025	Spolu
<b>I. Hospodárska politika</b>	238,6	519,4	647,6	647,6	489,6	208,9	7,6	7,6	0,1	0,1	2767,0
PROGRAM 1. HOSPODÁRSTVO A VEDECKO.....	0,0	227,8	302,8	302,8	302,8	75,0	0,0	0,0	0,0	0,0	1211,0
PROGRAM 2. DOPRAVA A KOMUNIKÁCIE	124,3	124,3	124,3	124,3	7,5	7,5	7,5	7,5	0,0	0,0	527,0
PROGRAM 3. TECHNICKÁ INFRAŠTRUKTÚRA	41,3	79,3	205,5	205,5	164,3	126,3	0,0	0,0	0,0	0,0	822,0
PROGRAM 9. PROPAGÁCIA A CESTOVNÝ RUCH	0,6	0,6	0,1	0,1	0,1	0,1	0,1	0,1	0,1	0,1	2,0
PROGRAM 10. ADMINISTRATÍVA A BEZPEČNOSŤ	72,5	85,0	12,5	12,5	12,5	0,0	0,0	0,0	0,0	0,0	195,0
PROGRAM 11. INFORMATIZÁCIA OBCE	0,0	2,5	2,5	2,5	2,5	0,0	0,0	0,0	0,0	0,0	10,0
<b>II. Sociálna politika</b>	98,1	98,1	410,1	550,1	539,6	539,6	227,6	87,6	0,1	0,1	2551,0
PROGRAM 6. SOCIÁLNE SLUŽBY A ZDRAVOTN.	0,0	0,0	312,0	312,0	399,5	399,5	87,5	87,5	0,0	0,0	1598,0
PROGRAM 7. VZDELÁVANIE A ŠPORT	17,5	17,5	17,5	157,5	140,0	140,0	140,0	0,0	0,0	0,0	630,0
PROGRAM 8. KULTÚRA	80,6	80,6	80,6	80,6	0,1	0,1	0,1	0,1	0,1	0,1	323,0
<b>III. Environmentálna politika</b>	701,3	952,7	1015,7	1015,7	314,4	86,7	23,7	0,0	0,0	0,0	4110,0
PROGRAM 4. ODPADOVÉ HOSPODÁRSTVO	701,3	701,3	764,3	764,3	63,0	63,0	0,0	0,0	0,0	0,0	3057,0
PROGRAM 5. ŽIVOTNÉ PROSTREDIE	0,0	251,4	251,4	251,4	251,4	23,7	23,7	0,0	0,0	0,0	1053,0
Zdroj: vlastné spracovanie											

Vychádzajúc z vyššie zadefinovaných cieľov, priorít a opatrení a na základe auditu pripravovaných Projektových zámerov v réžii samosprávy, podnikateľskej sféry či neziskových a iných organizácií bol vypracovaný plán realizácie programu. Definuje, z akých prostriedkov by sa mali tieto zábery realizovať, kto by mal byť žiadateľom, určuje predpokladané časové rámce v **tis. €**.

### 9.1 PROGRAM 1. HOSPODÁRSTVO A VEDECKO-TECHNICKÝ ROZVOJ

Predpokladaná štruktúra finančných zdrojov (tis. €)									
Ciele	Oprávnené náklady spolu	Verejné zdroje						Súkromné zdroje	EIB
		Verejné zdroje spolu	Fond EÚ	Národné verejné zdroje					
				Národné verejné zdroje spolu	Štátny rozpočet	Regionálne zdroje	Miestne zdroje		
A=B+H+CH	B=C+D	C	D=E+F+G	E	F	G	H	CH	
Cieľ 1.2	Zabezpečiť rozvoj tradičných remesiel v obci.								
Opatrenie 1.2.1	860	559	419	140	140	0	0	301	0
Cieľ 1.3	Vytvorenie podmienok na rozvoj inováčných aktivít v súkromných podnikoch.								
Opatrenie 1.3.1	300	150	113	38	38	0	0	150	0
Cieľ 1.4	Zvýšenie energetickej efektívnosti na strane výroby aj spotreby a zavádzanie progresívnych technológií v energetike.								
Opatrenie 1.4.1	51	51	38	13	10	0	3	0	0



Spolu	1 211,00	760	570	190	187	0	3	451	0
-------	----------	-----	-----	-----	-----	---	---	-----	---

Časový horizont čerpania zdrojov (tís. €)									
Rok	Oprávnené náklady spolu	Verejné zdroje spolu	Fond EÚ	Verejné zdroje				Súkromné zdroje	EIB
				Národné verejné zdroje					
				Národné verejné zdroje spolu	Štátny rozpočet	Regionálne zdroje	Miestne zdroje		
	A=B+H+CH	B=C+D	C	D=E+F+G	E	F	G	H	CH
2016	0,00	0	0	0	0	0	0	0	0
2017	227,75	153	114	38	37	0	1	75	0
2018	302,75	190	143	48	47	0	1	113	0
2019	302,75	190	143	48	47	0	1	113	0
2020	302,75	190	143	48	47	0	1	113	0
2021	75,00	38	28	9	9	0	0	38	0
2022	0,00	0	0	0	0	0	0	0	0
2023	0,00	0	0	0	0	0	0	0	0
2024	0,00	0	0	0	0	0	0	0	0
2025	0,00	0	0	0	0	0	0	0	0
Spolu	1211,00	760	570	190	187	0	3	451	0

Zdroje financovania EÚ

#### Integrovaný regionálny operačný program

Prioritná os 3: Konkurencieschopné a atraktívne regióny pre podnikanie a zamestnanosť  
INVESTIČNÁ PRIORITA 3.1: Podpora fyzickej, ekonomickej a sociálnej regenerácie zanedbaných mestských a vidieckych komunít a území  
INVESTIČNÁ PRIORITA 3.2: Ochrana, propagácia a rozvoj kultúrneho a prírodného dedičstva

#### OP Kvalita životného prostredia

##### PRIORITNÁ OS 3: ENERGETICKY EFEKTÍVNEJŠIE NÍZKOUHLÍKOVÉ HOSPODÁRSTVO

INVESTIČNÁ PRIORITA 1: Podpora výroby a distribúcie energie z obnoviteľných zdrojov  
INVESTIČNÁ PRIORITA 2: Podpora energetickej efektívnosti a využitia energie z obnoviteľných zdrojov v podnikoch

INVESTIČNÁ PRIORITA 3: Podpora energetickej efektívnosti a využitia energie z obnoviteľných zdrojov vo verejných infraštruktúrach, vrátane využitia vo verejných budovách a v sektore bývania

#### OP Výskum a inovácie

##### PRIORITNÁ OS 2: Podnikateľské prostredie priaznivé pre inovácie

INVESTIČNÁ PRIORITA 2.1: Podpora investovania do inovácií a výskumu, tvorba prepojenia a synergií medzi podnikmi vedeckovýskumnými centrami a vyšším vzdelávaním obzvlášť vo vývoji produktov a služieb, prenosu technológií, sociálnej inovácie a aplikácie verejných služieb, stimulácie dopytu, vytvárania sietí, zoskupení (klastrov) a otvorenej inovácie prostredníctvom inteligentnej špecializácie, podpora technologického a aplikovaného výskumu, pilotných Projektov a aktivít skorého overovania výrobkov, vyspelých výrobných kapacít a privýroby v kľúčových technológiách  
INVESTIČNÁ PRIORITA 2.2: Podpora podnikania, najmä prostredníctvom uľahčenia využívania nových nápadov v hospodárstve a podpora zakladania nových firiem vrátane podnikateľských inkubátorov  
INVESTIČNÁ PRIORITA 2.3: Vývoj a zavedenie nových obchodných modelov MSP, najmä v rámci internacionalizácie  
INVESTIČNÁ PRIORITA 2.4: Podpora tvorby a rozširovania pokročilých kapacít pre rozvoj výrobkov a služieb  
INVESTIČNÁ PRIORITA 2.5: Podpora kapacity MSP a cieľom zapojenia do rastu a inovácií  
INVESTIČNÁ PRIORITA 2.6: Podpora výskumu, vývoja a osvojenia nízkouhlíkových technológií  
TECHNICKÁ POMOC

#### OP INTEGROVANÁ INFRAŠTRUKTÚRA A OP ĽUDSKÉ ZDROJE

##### Program rozvoja vidieka





Projektové opatrenia (realizácia bude zabezpečovaná cez individuálne Opatrenia žiadateľov):

- Obnova poľnohospodárskeho potenciálu – prevencia (čl. 19)
- Podpora mladých farmárov, malých fariem a podnikania (čl. 20)
- Základné služby a obnova dedín vo vidieckych oblastiach (čl. 21)
- Prevencia a odstraňovanie škôd v lesoch (čl. 25)
- Investície do nových lesných technológií (čl. 27)
- Spolupráca (čl. 36)
- LEADER (čl. 42-45)

## 9.2 PROGRAM 2. DOPRAVA A KOMUNIKÁCIE

Predpokladaná štruktúra finančných zdrojov (tis. €)									
Ciele	Oprávnené náklady spolu	Verejné zdroje						Súkromné zdroje	EIB
		Verejné zdroje spolu	Fond EÚ	Národné verejné zdroje					
				Národné verejné zdroje spolu	Štátny rozpočet	Regionálne zdroje	Miestne zdroje		
A=B+H+CH	B=C+D	C	D=E+F+G	E	F	G	H	CH	
Cieľ 2.1	Rozvoj dopravnej infraštruktúry								
Opatrenie 2.1.1	175	175	131	44	35	0	9	0	0
Opatrenie 2.1.3	205	205	154	51	41	0	10	0	0
Opatrenie 2.1.4	60	60	45	15	12	0	3	0	0
Opatrenie 2.1.5	77	77	58	19	15	0	4	0	0
Cieľ 2.2	Zabezpečenie dopravného spojenia hromadnou autobusovou dopravou, prípadne železničnou dopravou.								
Opatrenie 2.2.1	10	10	8	3	2	0	1	0	0
Spolu	527	527	395	132	105	0	26	0	0

Časový horizont čerpania zdrojov (tis. €)									
Rok	Oprávnené náklady spolu	Verejné zdroje						Súkromné zdroje	EIB
		Verejné zdroje spolu	Fond EÚ	Národné verejné zdroje					
				Národné verejné zdroje spolu	Štátny rozpočet	Regionálne zdroje	Miestne zdroje		
A=B+H+CH	B=C+D	C	D=E+F+G	E	F	G	H	CH	
2016	124,25	124	93	31	25	0	6	0	0
2017	124,25	124	93	31	25	0	6	0	0
2018	124,25	124	93	31	25	0	6	0	0
2019	124,25	124	93	31	25	0	6	0	0
2020	7,50	8	6	2	2	0	0	0	0
2021	7,50	8	6	2	2	0	0	0	0
2022	7,50	8	6	2	2	0	0	0	0
2023	7,50	8	6	2	2	0	0	0	0
2024	0,00	0	0	0	0	0	0	0	0
2025	0,00	0	0	0	0	0	0	0	0
Spolu	527,00	527	395	132	105	0	26	0	0

Zdroje financovania EÚ

### Integrovaný regionálny operačný program

Prioritná os č. 1: Bezpečná a ekologická doprava v regiónoch

INVESTIČNÁ PRIORITA 1.1: Posilnenie regionálnej mobility prostredníctvom prepojenia sekundárných a terciárných uzlov s



infraštruktúrou TEN-T  
INVESTIČNÁ PRIORITA 1.2: Rozvoj ekologicky priaznivých a nízkoúhlíkových dopravných systémov  
Prioritná os 1.3: Konkurencieschopné a atraktívne regióny pre podnikanie a zamestnanosť  
INVESTIČNÁ PRIORITA 3.1: Podpora fyzickej, ekonomickej a sociálnej regenerácie zanedbaných mestských a vidieckych komunít a území

## OP INTEGROVANÁ INFRAŠTRUKTÚRA A OP ĽUDSKÉ ZDROJE

### Program rozvoja vidieka

Projektové opatrenia (realizácia bude zabezpečovaná cez individuálne Opatrenia žiadateľov):

- Investície do hmotného majetku (čl. 18)
- Základné služby a obnova dedín vo vidieckych oblastiach (čl. 21)
- LEADER (čl. 42-45)

### DOTÁCIE MINISTERSTVA DOPRAVY, VÝSTAVBY A REGIONÁLNEHO ROZVOJA SR

#### 9.3 PROGRAM 3. TECHNICKÁ INFRAŠTRUKTÚRA

Predpokladaná štruktúra finančných zdrojov (tis. €)									
Ciele	Oprávnené náklady spolu	Verejné zdroje						Súkromné zdroje	EIB
		Verejné zdroje spolu	Fond EÚ	Národné verejné zdroje					
				Národné verejné zdroje spolu	Štátny rozpočet	Regionálne zdroje	Miestne zdroje		
	A=B+H+CH	B=C+D	C	D=E+F+G	E	F	G	H	CH
Cieľ 3	Zabezpečiť rozvoj a rekonštrukciu technickej infraštruktúry v obci								
Opatrenie 3.2	165	165	124	41	33	0	8	0	0
Opatrenie 3.3	152	152	114	38	30	0	8	0	0
Opatrenie 3.4	505	505	379	126	101	0	25	0	0
Spolu	822	822	617	206	164	0	41	0	0

Časový horizont čerpania zdrojov (tis. €)									
Rok	Oprávnené náklady spolu	Verejný zdroje spolu	Fond EÚ	Verejný zdroje				Súkromné zdroje	EIB
				Národný verejný zdroje spolu	Štátny rozpočet	Regionálne zdroje	Miestne zdroje		
	A=B+H+CH	B=C+D	C	D=E+F+G	E	F	G	H	CH
2016	41,25	41	31	10	8	0	2	0	0
2017	79,25	79	59	20	16	0	4	0	0
2018	205,50	206	154	51	41	0	10	0	0
2019	205,50	206	154	51	41	0	10	0	0
2020	164,25	164	123	41	33	0	8	0	0
2021	126,25	126	95	32	25	0	6	0	0
2022	0,00	0	0	0	0	0	0	0	0
2023	0,00	0	0	0	0	0	0	0	0
2024	0,00	0	0	0	0	0	0	0	0
2025	0,00	0	0	0	0	0	0	0	0
Spolu	822,00	822	617	206	164	0	41	0	0

Zdroje financovania EÚ



## Integrovaný regionálny operačný program

Prioritná os 3: Konkurencieschopné a atraktívne regióny pre podnikanie a zamestnanosť

INVESTIČNÁ PRIORITA 3.1: Podpora fyzickej, ekonomickej a sociálnej regenerácie zanedbaných mestských a vidieckych komunít a území

IROP je realizovaný prostredníctvom integrovaných územných stratégií, ktoré na úrovni NUTS2 zafinujú priorítne Projektové zámery v regióne. Cieľom je dosiahnutie čo najväčších synergických efektov preinvestovaných finančných prostriedkov a predchádzanie negatívnym účinkom nekoordinovaného plánovania v ohraničenom území.

## OP Kvalita životného prostredia

PRIORITNÁ OS 1: UDRŽATEĽNÉ VYUŽÍVANIE PRÍRODNÝCH ZDROJOV PROSTREDNÍCTVOM ROZVOJA ENVIRONMENTÁLNEJ INFRAŠTRUKTÚRY

INVESTIČNÁ PRIORITA 1: Riešenie významných potrieb investícií do sektora odpadu s cieľom splniť požiadavky environmentálneho acquis

INVESTIČNÁ PRIORITA 2: riešenie významných potrieb investícií do sektora vodného hospodárstva s cieľom splniť požiadavky environmentálneho acquis

INVESTIČNÁ PRIORITA 3: ochrana a obnova biologickej diverzity, ochrana pôdy a obnova a propagácia ekosystémových služieb vrátane Natura 2000 a zelených infraštruktúr

## OP INTEGROVANÁ INFRAŠTRUKTÚRA A OP ĽUDSKÉ ZDROJE

### Program rozvoja vidieka

Projektové opatrenia (realizácia bude zabezpečovaná cez individuálne Opatrenia žiadateľov):

- Investície do hmotného majetku (čl. 18)
- Základné služby a obnova dedín vo vidieckych oblastiach (čl. 21)
- LEADER (čl. 42-45)

### 9.4 PROGRAM 4. ODPADOVÉ HOSPODÁRSTVO

Predpokladaná štruktúra finančných zdrojov (tis. €)									
Ciele	Oprávnené náklady spolu	Verejné zdroje						Súkromné zdroje	EIB
		Verejné zdroje spolu	Fond EÚ	Národné verejné zdroje					
				Národné verejné zdroje spolu	Štátny rozpočet	Regionálne zdroje	Miestne zdroje		
	A=B+H+CH	B=C+D	C	D=E+F+G	E	F	G	H	CH
Cieľ 4	Nákladovanie s komunálnym a drobným stavebným odpadom								
Opatrenie 4.3	50	50	38	13	10	0	3	0	0
Opatrenie 4.4	1 055	1 055	791	264	211	0	53	0	0
Opatrenie 4.5	1 700	1 700	1 275	425	340	0	85	0	0
Opatrenie 4.6	252	252	189	63	50	0	13	0	0
Spolu	3 057	3 057	2 293	764	611	0	153	0	0

Časový horizont čerpania zdrojov (tis. €)									
Rok	Oprávnené náklady spolu	Verejné zdroje						Súkromné zdroje	EIB
		Verejné zdroje spolu	Fond EÚ	Národné verejné zdroje					
				Národné verejné zdroje spolu	Štátny rozpočet	Regionálne zdroje	Miestne zdroje		
2016	701,25	701	526	175	140	0	35	0	0
2017	701,25	701	526	175	140	0	35	0	0



2018	764,25	764	573	191	153	0	38	0	0
2019	764,25	764	573	191	153	0	38	0	0
2020	63,00	63	47	16	13	0	3	0	0
2021	63,00	63	47	16	13	0	3	0	0
2022	0,00	0	0	0	0	0	0	0	0
2023	0,00	0	0	0	0	0	0	0	0
2024	0,00	0	0	0	0	0	0	0	0
2025	0,00	0	0	0	0	0	0	0	0
Spolu	3057,00	3057	2293	764	611	0	153	0	0

Zdroje financovania EÚ

#### OP Kvalita životného prostredia

##### PRIORITNÁ OS 1: UDRŽATEĽNÉ VYUŽÍVANIE PRÍRODNÝCH ZDROJOV PROSTREDNÍCTVOM ROZVOJA ENVIRONMENTÁLNEJ INFRAŠTRUKTÚRY

INVESTIČNÁ PRIORITA 1: Riešenie významných potrieb investícií do sektora odpadu s cieľom splniť požiadavky environmentálneho acquis

INVESTIČNÁ PRIORITA 2: riešenie významných potrieb investícií do sektora vodného hospodárstva s cieľom splniť požiadavky environmentálneho acquis

INVESTIČNÁ PRIORITA 3: ochrana a obnova biologickej diverzity, ochrana pôdy a obnova a propagácia ekosystémových služieb vrátane Natura 2000 a zelených infraštruktúr

INVESTIČNÁ PRIORITA 4: opatrenia na zlepšenie obecného prostredia, regeneráciu opustených priemyselných lokalít a zníženie znečistenia ovzdušia

##### PRIORITNÁ OS 2: ADAPTÁCIA NA NEPRIAZNIVÉ DÔSLEDKY ZMENY KLÍMY SO ZAMERANÍM NA OCHRANU PRED POVODŇAMI, RIADENIE A PREVENCIU SÚVISIACICH RIZÍK

INVESTIČNÁ PRIORITA 1: Podpora vyhradených investícií na prispôbenie sa zmene klímy

INVESTIČNÁ PRIORITA 2: Propagácia investícií narišenie osobitných rizík, zabezpečenie odolnosti proti katastrofám a vyvíjanie systémov zvládania katastrof

##### PRIORITNÁ OS 3: ENERGETICKY EFEKTÍVNEJŠIE NÍZKOUHLÍKOVÉ HOSPODÁRSTVO

INVESTIČNÁ PRIORITA 1: Podpora výroby a distribúcie energie z obnoviteľných zdrojov

INVESTIČNÁ PRIORITA 2: Podpora energetickej efektívnosti a využitia energie z obnoviteľných zdrojov v podnikoch

INVESTIČNÁ PRIORITA 3: Podpora energetickej efektívnosti a využitia energie z obnoviteľných zdrojov vo verejných infraštruktúrach, vrátane využitia vo verejných budovách a v sektore bývania

INVESTIČNÁ PRIORITA 4: Vývoj a zavedenie inteligentných distribučných systémov s nízkymi a strednými úrovňami napätia

INVESTIČNÁ PRIORITA 5: Podpora nízkouhlíkových stratégií pre všetky typy území, zvlášť mestských oblastí, vrátane podpory trvalo udržateľnej mestskej mobility a zmiernenie relevantných adaptačných opatrení

INVESTIČNÁ PRIORITA 6: Podpora využitia vysokoučinnnej kombinovanej výroby elektriny a tepla založenej na dopyte po využiteľnom teple

##### PRIORITNÁ OS 4: TECHNICKÁ POMOC

#### Program rozvoja vidieka

Projektové opatrenia (realizácia bude zabezpečovaná cez individuálne Opatrenia žiadateľov):

- Investície do hmotného majetku (čl. 18)
- Základné služby a obnova dedín vo vidieckych oblastiach (čl. 21)
- LEADER (čl. 42-45)

#### NÓRSKY FINANČNÝ MECHANIZMUS A FINANČNÝ MECHANIZMUS EHP

Finančné príspevky sa poskytujú v týchto prioritných oblastiach: a) Ochrana a manažment životného prostredia

#### ŠVAJČIARSKY FINANČNÝ MECHANIZMUS

THE INTELLIGENT ENERGY – EUROPE PROGRAMM

#### DOTÁCIE MINISTERSTVA DOPRAVY, VÝSTAVBY A REGIONÁLNEHO ROZVOJA SR

#### EKO FOND

#### ENVIRONMENTÁLNY FOND



RECYKLAČNÝ FOND  
NADÁCIA SPP  
NADÁCIA ORANGE  
NADÁCIA EKOPOLIS  
GREENWAYS  
PRIESTORY  
POHODA ZA MESTOM  
ZELENÉ OÁZY  
GRANTOVÝ PROGRAM TESCO PRE ZDRAVŠIE MESTÁ

## 9.5 PROGRAM 5. ŽIVOTNÉ PROSTREDIE

Predpokladaná štruktúra finančných zdrojov (tis. €)									
Ciele	Oprávnené náklady spolu	Verejné zdroje spolu	Fond EÚ	Verejné zdroje				Súkromné zdroje	EIB
				Národné verejné zdroje spolu	Národné verejné zdroje				
					Štátny rozpočet	Regionálne zdroje	Miestne zdroje		
A=B+H+CH	B=C+D	C	D=E+F+G	E	F	G	H	CH	
Cieľ 5.2	Nakladanie s komunálnym a drobným stavebným odpadom								
Opatrenie 5.2.2	605	605	454	151	121	0	30	0	0
Opatrenie 5.2.3	205	205	154	51	41	0	10	0	0
Cieľ 5.4.	Ochrana a racionálne využívanie vôd, ochrana pred povodňami.								
Opatrenie 5.4.1	101	101	76	25	20	0	5	0	0
Opatrenie 5.4.2	142	142	107	36	28	0	7	0	0
Spolu	1 053	1 053	790	263	211	0	53	0	0

Časový horizont čerpania zdrojov (tis. €)									
Rok	Oprávnené náklady spolu	Verejný zdroj spolu	Fond EÚ	Verejný zdroj				Súkromný zdroj	EIB
				Národný verejný zdroj					
				Národný verejný zdroj spolu	Štátny rozpočet	Regionálny zdroj	Miestny zdroj		
	A=B+H+CH	B=C+D	C	D=E+F+G	E	F	G	H	CH
2016	0,00	0	0	0	0	0	0	0	0
2017	251,42	251	189	63	50	0	13	0	0
2018	251,42	251	189	63	50	0	13	0	0
2019	251,42	251	189	63	50	0	13	0	0
2020	251,42	251	189	63	50	0	13	0	0
2021	23,67	24	18	6	5	0	1	0	0
2022	23,67	24	18	6	5	0	1	0	0
2023	0,00	0	0	0	0	0	0	0	0
2024	0,00	0	0	0	0	0	0	0	0
2025	0,00	0	0	0	0	0	0	0	0
Spolu	1053,00	1053	790	263	211	0	53	0	0

Zdroje financovania EÚ

### OP Kvalita životného prostredia

PRIORITNÁ OS 1: UDRŽATEĽNÉ VYUŽÍVANIE PRÍRODNÝCH ZDROJOV PROSTREDNÍCTVOM ROZVOJA ENVIRONMENTÁLNEJ INFRAŠTRUKTÚRY



INVESTIČNÁ PRIORITA 1: Riešenie významných potrieb investícií do sektora odpadu s cieľom splniť požiadavky environmentálneho acquis  
INVESTIČNÁ PRIORITA 2: riešenie významných potrieb investícií do sektora vodného hospodárstva s cieľom splniť požiadavky environmentálneho acquis  
INVESTIČNÁ PRIORITA 3: ochrana a obnova biologickej diverzity, ochrana pôdy a obnova a propagácia ekosystémových služieb vrátane Natura 2000 a zelených infraštruktúr  
INVESTIČNÁ PRIORITA 4: opatrenia na zlepšenie obecného prostredia, regeneráciu opustených priemyselných lokalít a zníženie znečistenia ovzdušia

PRIORITNÁ OS 2: ADAPTÁCIA NA NEPRIAZNIVÉ DÔSLEDKY ZMENY KLÍMY SO ZAMERANÍM NA OCHRANU PRED POVODŇAMI, RIADENIE A PREVENCIU SÚVISIACICH RIZÍK  
INVESTIČNÁ PRIORITA 1: Podpora vyhradených investícií na prispôbavanie sa zmene klímy  
INVESTIČNÁ PRIORITA 2: Propagácia investícií riešenie osobitných rizík, zabezpečenie odolnosti proti katastrofám a vyvíjanie systémov zvládania katastrof

PRIORITNÁ OS 3: ENERGETICKY EFEKTÍVNEJŠIE NÍZKOUHLÍKOVÉ HOSPODÁRSTVO  
INVESTIČNÁ PRIORITA 1: Podpora výroby a distribúcie energie z obnoviteľných zdrojov  
INVESTIČNÁ PRIORITA 2: Podpora energetickej efektívnosti a využitia energie z obnoviteľných zdrojov v podnikoch  
INVESTIČNÁ PRIORITA 3: Podpora energetickej efektívnosti a využitia energie z obnoviteľných zdrojov vo verejných infraštruktúrach, vrátane využitia vo verejných budovách a v sektore bývania  
INVESTIČNÁ PRIORITA 4: Vývoj a zavedenie inteligentných distribučných systémov s nízkymi a strednými úrovňami napätia  
INVESTIČNÁ PRIORITA 5: Podpora nízkouhlíkových stratégií pre všetky typy území, zvlášť mestských oblastí, vrátane podpory trvalo udržateľnej mestskej mobility a zmiernenie relevantných adaptačných opatrení  
INVESTIČNÁ PRIORITA 6: Podpora využitia vysokoúčinnnej kombinovanej výroby elektriny a tepla založenej na dopyte po využiteľnom teple

PRIORITNÁ OS 4: TECHNICKÁ POMOC

#### Program rozvoja vidieka

Projektové opatrenia (realizácia bude zabezpečovaná cez individuálne Opatrenia žiadateľov):

- Investície do hmotného majetku (čl. 18)
- Základné služby a obnova dedín vo vidieckych oblastiach (čl. 21)
- LEADER (čl. 42-45)

NÓRSKY FINANČNÝ MECHANIZMUS A FINANČNÝ MECHANIZMUS EHP

Finančné príspevky sa poskytujú v týchto prioritných oblastiach:

- a) Ochrana a manažment životného prostredia
- b) Klimatické zmeny a obnoviteľná energia

ŠVAJČIARSKY FINANČNÝ MECHANIZMUS

THE INTELLIGENT ENERGY – EUROPE PROGRAMM

DOTÁCIE MINISTERSTVA DOPRAVY, VÝSTAVBY A REGIONÁLNEHO ROZVOJA SR

EKO FOND

ENVIRONMENTÁLNY FOND

RECYKLAČNÝ FOND

NADÁCIA SPP

NADÁCIA ORANGE

NADÁCIA EKOPOLIS

GREENWAYS

PRIESTORY

POHODA ZA MESTOM

ZELENÉ OÁZY

GRANTOVÝ PROGRAM TESCO PRE ZDRAVŠIE MESTÁ

#### 9.6 PROGRAM 6. SOCIÁLNE SLUŽBY A ZDRAVOTNÍCTVO

Predpokladaná štruktúra finančných zdrojov (tis. €)									
Ciele	Oprávnené náklady spolu	Verejné zdroje						Súkromné zdroje	EIB
		Verejné zdroje spolu	Fond EÚ	Národné verejné zdroje					
				Národné verejné zdroje spolu	Štátny rozpočet	Regionálne zdroje	Miestne zdroje		



	A=B+H+CH	B=C+D	C	D=E+F+G	E	F	G	H	CH
Cieľ 6.1	Doplniť chýbajúcu infraštruktúru sociálnych zariadení v obci a zvýšiť ich kvalitu.								
Opatrenie 6.1.1	350,00	350	263	88	70	0	18	0	0
Opatrenie 6.1.2	40,00	40	30	10	8	0	2	0	0
Opatrenie 6.1.4	1 208,00	1 208	906	302	242	0	60	0	0
Spolu	1 598	1 598	1 199	400	320	0	80	0	0

Časový horizont čerpania zdrojov (tis. €)									
Rok	Oprávnené náklady spolu	Verejné zdroje						Súkromné zdroje	EIB
		Verejné zdroje spolu	Fond EÚ	Národné verejné zdroje					
				Národné verejné zdroje spolu	Štátny rozpočet	Regionálne zdroje	Miestne zdroje		
A=B+H+CH	B=C+D	C	D=E+F+G	E	F	G	H	CH	
2016	0,00	0	0	0	0	0	0	0	0
2017	0,00	0	0	0	0	0	0	0	0
2018	312,00	312	234	78	62	0	16	0	0
2019	312,00	312	234	78	62	0	16	0	0
2020	399,50	400	300	100	80	0	20	0	0
2021	399,50	400	300	100	80	0	20	0	0
2022	87,50	88	66	22	18	0	4	0	0
2023	87,50	88	66	22	18	0	4	0	0
2024	0,00	0	0	0	0	0	0	0	0
2025	0,00	0	0	0	0	0	0	0	0
Spolu	1598,00	1598	1199	400	320	0	80	0	0

Zdroje financovania EÚ

**Európsky sociálny fond 2014 – 2020**

**OP INTEGROVANÁ INFRAŠTRUKTÚRA A OP ĽUDSKÉ ZDROJE**

**Integrovaný regionálny operačný program**

Prioritná os č. 2: Ľahší prístup k efektívnym a kvalitnejším verejným službám  
INVESTIČNÁ PRIORITA 2.1: Investovanie do sociálnej infraštruktúry, ktoré prispieva k národnému, regionálnemu a miestnemu rozvoju, a prechodu z inštitucionálnych služieb na komunitné  
INVESTIČNÁ PRIORITA 2.2: Investovanie do vzdelávania, zručností a celoživotného vzdelávania prostredníctvom rozvoja infraštruktúry vzdelávania a odbornej prípravy

NÓRSKY FINANČNÝ MECHANIZMUS A FINANČNÝ MECHANIZMUS EHP

Finančné príspevky sa poskytujú v týchto prioritných oblastiach:  
c) Občianska spoločnosť

DOTÁCIE MINISTERSTVA PRÁCE, SOCIÁLNYCH VECÍ A RODINY SR  
ŠTÁTNY FOND ROZVOJA BÝVANIA

NADÁCIA SPP  
NADÁCIA ORANGE  
NADÁCIA EKOPOLIS  
NADÁCIA PONTIS



## 9.7 PROGRAM 7. VZDELÁVANIE A ŠPORT

Predpokladaná štruktúra finančných zdrojov (tis. €)									
Ciele	Oprávnené náklady spolu	Verejné zdroje						Súkromné zdroje	EIB
		Verejné zdroje spolu	Fond EÚ	Národné verejné zdroje					
				Národné verejné zdroje spolu	Štátny rozpočet	Regionálne zdroje	Miestne zdroje		
A=B+H+CH	B=C+D	C	D=E+F+G	E	F	G	H	CH	
Ceľ 7.1.	Zabezpečiť rozvoj a údržbu infraštruktúry vzdelávania a zabezpečenie podmienok pre efektívnu vzdelávaciu činnosť v obci.								
Opatrenie 7.1.1	70	70	53	18	14	0	4	0	0
Ceľ 7.2.	Zabezpečiť trvalé skvalitňovanie vyváženej ponuky výkonnostného a rekreačného športu.								
Opatrenie 7.2.1	560	560	420	140	112	0	28	0	0
Spolu	630	630	473	158	126	0	32	0	0

Časový horizont čerpania zdrojov (tis. €)									
Rok	Oprávnené náklady spolu	Verejné zdroje						Súkromné zdroje	EIB
		Verejné zdroje spolu	Fond EÚ	Národné verejné zdroje					
				Národné verejné zdroje spolu	Štátny rozpočet	Regionálne zdroje	Miestne zdroje		
A=B+H+CH	B=C+D	C	D=E+F+G	E	F	G	H	CH	
2016	17,50	18	13	4	4	0	1	0	0
2017	17,50	18	13	4	4	0	1	0	0
2018	17,50	18	13	4	4	0	1	0	0
2019	157,50	158	118	39	32	0	8	0	0
2020	140,00	140	105	35	28	0	7	0	0
2021	140,00	140	105	35	28	0	7	0	0
2022	140,00	140	105	35	28	0	7	0	0
2023	0,00	0	0	0	0	0	0	0	0
2024	0,00	0	0	0	0	0	0	0	0
2025	0,00	0	0	0	0	0	0	0	0
Spolu	630,00	630	473	158	126	0	32	0	0

Zdroje financovania EÚ

### Európsky sociálny fond 2014 – 2020

#### Integrovaný regionálny operačný program

INVESTIČNÁ PRIORITA 2.1: Investovanie do sociálnej infraštruktúry, ktoré prispieva k národnému, regionálnemu a miestnemu rozvoju, a prechodu z inštitucionálnych služieb na komunitné  
INVESTIČNÁ PRIORITA 2.2: Investovanie do vzdelávania, zručností a celoživotného vzdelávania prostredníctvom rozvoja infraštruktúry vzdelávania a odbornej prípravy

#### OP INTEGROVANÁ INFRAŠTRUKTÚRA A OP ĽUDSKÉ ZDROJE

##### Program rozvoja vidieka

Projektové opatrenia (realizácia bude zabezpečovaná cez individuálne Opatrenia žiadateľov):

- Prenos znalostí a informačné akcie (čl. 15)
- Poradenské služby (čl. 16)
- Investície do hmotného majetku (čl. 18)





- Základné služby a obnova dedín vo vidieckych oblastiach (čl. 21)
- Spolupráca (čl. 36)
- LEADER (čl. 42-45)

#### NÓRSKY FINANČNÝ MECHANIZMUS A FINANČNÝ MECHANIZMUS EHP

Finančné príspevky sa poskytujú v týchto prioritných oblastiach: d) Rozvoj ľudských zdrojov

DOTÁCIE MINISTERSTVA ŠKOLSTVA, VEDY, VÝSKUMU A ŠPORTU SR

DOTÁCIE MINISTERSTVA PRÁCE, SOCIÁLNYCH VECÍ A RODINY SR

Podprogramy Comenius, Leonardo da Vinci a sektorový program Grundtvig

PROGRAM CELožIVOTNÉHO VZDELÁVANIA 2007 - 2013

s dôrazom na možnosti pre mestá a obce

#### 9.8 PROGRAM 8. KULTÚRA

Predpokladaná štruktúra finančných zdrojov (tis. €)									
Ciele	Oprávnené náklady spolu	Verejné zdroje						Súkromné zdroje	EIB
		Verejné zdroje spolu	Fond EÚ	Národné verejné zdroje					
				Národné verejné zdroje spolu	Štátny rozpočet	Regionálne zdroje	Miestne zdroje		
	A=B+H+CH	B=C+D	C	D=E+F+G	E	F	G	H	CH
Cieľ 8.1	Zachovanie kultúrneho-historického potenciálu obce a rozvoj kultúrnych, informačných a voľnočasových aktivít v nadväznosti na rozvoj cestovného ruchu na regionálnej a miestnej úrovni.								
Opatrenie 8.1.1	270	270	203	68	54	0	14	0	0
Opatrenie 8.1.3	52	52	39	13	10	0	3	0	0
Cieľ 8.3	Vytvorenie podmienok na efektívnu propagáciu obce v oblasti kultúry.								
Opatrenie 8.3.2	1	1	0	1	0	0	1	0	0
Spolu	323,0	323	242	82	64	0	17	0	0

Časový horizont čerpania zdrojov (tis. €)									
Rok	Oprávnené náklady spolu	Verejné zdroje						Súkromné zdroje	EIB
		Verejné zdroje spolu	Fond EÚ	Národné verejné zdroje					
				Národné verejné zdroje spolu	Štátny rozpočet	Regionálne zdroje	Miestne zdroje		
	A=B+H+CH	B=C+D	C	D=E+F+G	E	F	G	H	CH
2016	80,60	81	60	20	16	0	4	0	0
2017	80,60	81	60	20	16	0	4	0	0
2018	80,60	81	60	20	16	0	4	0	0
2019	80,60	81	60	20	16	0	4	0	0
2020	0,10	0	0	0	0	0	0	0	0
2021	0,10	0	0	0	0	0	0	0	0
2022	0,10	0	0	0	0	0	0	0	0
2023	0,10	0	0	0	0	0	0	0	0
2024	0,10	0	0	0	0	0	0	0	0
2025	0,10	0	0	0	0	0	0	0	0
Spolu	323,00	323	242	82	64	0	17	0	0

Zdroje financovania EÚ

#### Integrovaný regionálny operačný program



Prioritná os 3: Konkurencieschopné a atraktívne regióny pre podnikanie a zamestnanosť  
INVESTIČNÁ PRIORITA 3.1: Podpora fyzickej, ekonomickej a sociálnej regenerácie zanedbaných mestských a vidieckych komunít a území  
INVESTIČNÁ PRIORITA 3.2: Ochrana, propagácia a rozvoj kultúrneho a prírodného dedičstva

#### Program rozvoja vidieka

Projektové opatrenia (realizácia bude zabezpečovaná cez individuálne Opatrenia žiadateľov):

- Prenos znalostí a informačné akcie (čl. 15)
- Poradeniské služby (čl. 16)
- Investície do hmotného majetku (čl. 18)
- Základné služby a obnova dedín vo vidieckych oblastiach (čl. 21)
- LEADER (čl. 42-45)

NÓRSKY FINANČNÝ MECHANIZMUS A FINANČNÝ MECHANIZMUS EHP

Finančné príspevky sa poskytujú v týchto prioritných oblastiach:

e) Zachovanie kultúrneho dedičstva.

ŠVAJČIARSKY FINANČNÝ MECHANIZMUS

PROGRAM EURÓPSKEJ KOMISIE KULTÚRA 2007 – 2013

1. Podpora kultúrnych Projektov
2. Podpora organizácií pôsobiacich na európskej úrovni v oblasti kultúry
3. Podpora na analýzy zhromažďovanie a šírenie informácií na maximalizáciu vplyvu Projektov v oblasti kultúrnej spolupráce

DOTAČNÝ SYSTÉM MINISTERSTVA KULTÚRY SR 2012

PROGRAM 1 - OBNOVME SI SVOJ DOM

PROGRAM 2 - KULTÚRNE AKTIVITY V OBLASTI PAMÄŤOVÝCH INŠTITÚCIÍ

PROGRAM 4 – UMENIE

PROGRAM 5 - PRO SLOVAKIA

PROGRAM 6 - KULTÚRA ZNEVÝHODNENÝCH SKUPÍN OBYVATEĽSTVA

PROGRAM 7 - NEHMOTNÉ KULTÚRNE DEDIČSTVO A KULTÚRNO-OSVETOVÁ ČINNOSŤ

PROGRAM 8 - KULTÚRNE POUKAZY

WORLD MONUMENTS FUND (SVETOVÝ PAMIAŤKOVÝ FOND)

NADÁCIA SPP

NADÁCIA ORANGE

NADÁCIA EKOPOLIS

#### 9.9 PROGRAM 9. PROPAGÁCIA A CESTOVNÝ RUCH

Predpokladaná štruktúra finančných zdrojov (tis. €)									
Ciele	Oprávnené náklady spolu	Verejné zdroje						Súkromné zdroje	EIB
		Verejné zdroje spolu	Fond EÚ	Národné verejné zdroje					
				Národné verejné zdroje spolu	Štátny rozpočet	Regionálne zdroje	Miestne zdroje		
A=B+H+CH	B=C+D	C	D=E+F+G	E	F	G	H	CH	
Cieľ 9.1	Zabezpečiť účinnú propagáciu obce.								
Opatrenie 9.1.1		1	1	0	1	0	0	1	0
Opatrenie 9.1.2		1	1	0	1	0	0	1	0
Spolu	2,00	2	0	2	0	0	2	0	

Časový horizont čerpania zdrojov (tis. €)									
Rok	Oprávnené náklady spolu	Verejné zdroje						Súkromné zdroje	EIB
		Verejné zdroje spolu	Fond EÚ	Národné verejné zdroje					
				Národné verejné zdroje	Štátny rozpočet	Regionálne zdroje	Miestne zdroje		



	A=B+H+CH	B=C+D	C	spolu D=E+F+G	E	F	G	H	CH
2016	0,60	1	0	1	0	0	1	0	0
2017	0,60	1	0	1	0	0	1	0	0
2018	0,10	0	0	0	0	0	0	0	0
2019	0,10	0	0	0	0	0	0	0	0
2020	0,10	0	0	0	0	0	0	0	0
2021	0,10	0	0	0	0	0	0	0	0
2022	0,10	0	0	0	0	0	0	0	0
2023	0,10	0	0	0	0	0	0	0	0
2024	0,10	0	0	0	0	0	0	0	0
2025	0,10	0	0	0	0	0	0	0	0
Spolu	2,00	2	0	2	0	0	2	0	0

Zdroje financovania EÚ

#### Integrovaný regionálny operačný program

Prioritná os 3: Konkurencieschopné a atraktívne regióny pre podnikanie a zamestnanosť

INVESTIČNÁ PRIORITA 3.1: Podpora fyzickej, ekonomickej a sociálnej regenerácie zanedbaných mestských a vidieckych komunít a území

INVESTIČNÁ PRIORITA 3.2: Ochrana, propagácia a rozvoj kultúrneho a prírodného dedičstva

#### OP INTEGROVANÁ INFRAŠTRUKTÚRA A OP ĽUDSKÉ ZDROJE

##### Program rozvoja vidieka

Projektové opatrenia (realizácia bude zabezpečovaná cez individuálne Opatrenia žiadateľov):

- Podpora mladých farmárov, malých fariem a podnikania (čl. 20)
- Základné služby a obnova dedín vo vidieckych oblastiach (čl. 21)
- Spolupráca (čl. 36)
- LEADER (čl. 42-45)

#### 9.10 PROGRAM 10. ADMINISTRATÍVA A BEZPEČNOSŤ

Predpokladaná štruktúra finančných zdrojov (tis. €)									
Ciele	Oprávnené náklady spolu	Verejné zdroje						Súkromné zdroje	EIB
		Verejné zdroje spolu	Fond EÚ	Národné verejné zdroje					
				Národné verejné zdroje spolu	Štátny rozpočet	Regionálne zdroje	Miestne zdroje		
A=B+H+CH	B=C+D	C	D=E+F+G	E	F	G	H	CH	
Cieľ 10.1.	Zabezpečiť rozvoj administratívnej infraštruktúry a podmienok na výkon samosprávnych funkcií v obci								
Opatrenie 10.1.1	50	50	38	13	10	0	3	0	0
Cieľ 10.2.	Vytvorenie podmienok na znížovanie kriminality v obci a ochranu majetku obyvateľov a ostatných subjektov v obci.								
Opatrenie 10.2.1	145	145	109	36	29	0	7	0	0
Spolu	195	195	146	49	39	0	10	0	0

Časový horizont čerpania zdrojov (tis. €)									
Rok	Oprávnené náklady spolu	Verejné zdroje						Súkromné zdroje	EIB
		Verejné zdroje spolu	Fond EÚ	Národné verejné zdroje					
				Národné verejné zdroje	Štátny rozpočet	Regionálne zdroje	Miestne zdroje		



	A=B+H+CH	B=C+D	C	spolu D=E+F+G	E	F	G	H	CH
2016	72,50	73	54	18	15	0	4	0	0
2017	85,00	85	64	21	17	0	4	0	0
2018	12,50	13	9	3	3	0	1	0	0
2019	12,50	13	9	3	3	0	1	0	0
2020	12,50	13	9	3	3	0	1	0	0
2021	0,00	0	0	0	0	0	0	0	0
2022	0,00	0	0	0	0	0	0	0	0
2023	0,00	0	0	0	0	0	0	0	0
2024	0,00	0	0	0	0	0	0	0	0
2025	0,00	0	0	0	0	0	0	0	0
Spolu	195,00	195	146	49	39	0	10	0	0

Zdroje financovania EÚ

#### Program rozvoja vidieka

Projektové opatrenia (realizácia bude zabezpečovaná cez individuálne Opatrenia žiadateľov):

- Prenos znalostí a informačné akcie (čl. 15)
- Poradenské služby (čl. 16)

#### OP Efektívna verejná správa (EVS)

##### 9.11 PROGRAM 11. INFORMATIZÁCIA OBCE

Predpokladaná štruktúra finančných zdrojov (tis. €)									
Ciele	Oprávnené náklady spolu	Verejné zdroje						Súkromné zdroje	EIB
		Verejné zdroje spolu	Fond EÚ	Národné verejné zdroje					
				Národné verejné zdroje spolu	Štátny rozpočet	Regionálne zdroje	Miestne zdroje		
A=B+H+CH	B=C+D	C	D=E+F+G	E	F	G	H	CH	
Cieľ 11.1	Zabezpečiť technické podmienky na prechod samosprávy na nový typ vládnutia - e - government.								
Opatrenie 11.1.1	6	6	5	2	1	0	0	0	0
Opatrenie 11.1.2	4	4	3	1	1	0	0	0	0
Spolu	10	10	8	3	2	0	1	0	0

Časový horizont čerpania zdrojov (tis. €)									
Rok	Oprávnené náklady spolu	Verejné zdroje						Súkromné zdroje	EIB
		Verejné zdroje spolu	Fond EÚ	Národné verejné zdroje					
				Národné verejné zdroje spolu	Štátny rozpočet	Regionálne zdroje	Miestne zdroje		
A=B+H+CH	B=C+D	C	D=E+F+G	E	F	G	H	CH	
2016	0,00	0	0	0	0	0	0	0	0
2017	2,50	3	2	1	1	0	0	0	0
2018	2,50	3	2	1	1	0	0	0	0
2019	2,50	3	2	1	1	0	0	0	0
2020	2,50	3	2	1	1	0	0	0	0



2021	0,00	0	0	0	0	0	0	0	0
2022	0,00	0	0	0	0	0	0	0	0
2023	0,00	0	0	0	0	0	0	0	0
2024	0,00	0	0	0	0	0	0	0	0
2025	0,00	0	0	0	0	0	0	0	0
Spolu	10,00	10	8	3	2	0	1	0	0

Zdroje financovania EÚ

#### OP Efektívna verejná správa (EVS)

#### OP INTEGROVANÁ INFRAŠTRUKTÚRA A OP ĽUDSKÉ ZDROJE

#### Program rozvoja vidieka

Projektové opatrenia (realizácia bude zabezpečovaná cez individuálne Opatrenia žiadateľov):

- Prenos znalostí a informačné akcie (čl. 15)
- Poradeniské služby (čl. 16)

#### PRÁVIDLÁ STRATÉGIE FINANCOVANIA ŠTRUKTURÁLNYCH FONDOV A KOHÉZNEHO FONDU PRE PROGRAMOVÉ OBDOBIE 2014 – 2020

V nadväznosti na základné legislatívne východiská pre určenie stratégie financovania 2014 – 2020 sa stanovujú nasledovné pravidlá stratégie financovania 2014 – 2020:

- výška pomoci z EÚ sa pre všetky operačné programy vyjadruje k celkovým oprávneným výdavkom v zmysle čl. 110, ods. 2, písm. a) návrhu všeobecného nariadenia pre programové obdobie 2014 – 2020;
- v rámci cieľa Investície pre rast a zamestnanosť – KF – sa stanovuje výška pomoci z EÚ vo výške 85,0 % z celkových oprávnených výdavkov, čo predstavuje maximálnu mieru spolufinancovania EÚ podľa čl. 110, ods. 3 návrhu všeobecného nariadenia pre programové obdobie 2014 – 2020;
- v rámci cieľa Investície pre rast a zamestnanosť – štrukturálne fondy v rámci menej rozvinutých regiónov – sa stanovuje výška pomoci z EÚ vo výške 85,0 % z celkových oprávnených výdavkov, čo predstavuje maximálnu mieru spolufinancovania EÚ podľa čl. 110, ods. 3 návrhu všeobecného nariadenia pre programové obdobie 2014 – 2020;
- v rámci cieľa Investície pre rast a zamestnanosť – štrukturálne fondy v rámci viac rozvinutého regiónu<sup>2</sup> – sa stanovuje výška pomoci z EÚ vo výške 50,0 % z celkových oprávnených výdavkov, čo predstavuje maximálnu mieru spolufinancovania EÚ podľa čl. 110, ods. 3 návrhu všeobecného nariadenia pre programové obdobie 2014 – 2020;
- v rámci cieľa Európska územná spolupráca – programy cezhraničnej spolupráce, v ktorých SR plní úlohu riadiaceho orgánu – sa stanovuje výška pomoci z EÚ vo výške 85,0 % (EFRR) z celkových oprávnených výdavkov pre celé územie Slovenska, čo predstavuje maximálnu mieru spolufinancovania EÚ podľa čl. 110, ods. 3 návrhu všeobecného nariadenia pre programové obdobie 2014 – 2020;
- maximálna intenzita štátnej pomoci sa stanovuje v súlade so schémami štátnej pomoci, resp. príslušnou legislatívou EÚ;
- v prípade realizácie partnerských Projektov sa na jednotlivých partnerov vzťahujú pravidlá financovania individuálne v závislosti od typu prijímateľa, t. j. pre partnerov sa neuplatňujú pravidlá financovania platné pre vedúceho partnera;
- možnosť dobrovoľného zvýšenia podielu prijímateľa na financovaní maximálne však do výšky národných zdrojov v závislosti od kategórie regiónu. Zvýšenie miery financovania prijímateľa nad stanovenú výšku závisí len od rozhodnutia samotného prijímateľa;
- v rámci jedného Opatreniu sa počas celej doby implementácie uplatňuje jeden pomer financovania za jednotlivé zdroje

#### Pravidlá financovania pre prijímateľov v rámci menej rozvinutých regiónov, cieľa Európska územná spolupráca – cezhraničnej spolupráce a pre prijímateľov z Kohézneho fondu

##### Financovanie Projektov prijímateľa – organizácia štátnej správy

Pre prijímateľa – organizáciu štátnej správy: ústredné orgány štátnej správy, štátne rozpočtové organizácie, štátne príspevkové organizácie (subjekt v zmysle časti 2.1 písm. a)) sa stanovujú nasledovné pravidlá spolufinancovania pomoci:

Prijímateľ – organizácia štátnej správy			
Celkové oprávnené výdavky			
Zdroje EÚ	Národné verejné zdroje		Spolu
EFRR / ESF / KF	Štátny rozpočet	Prijímateľ	
85,0 %	15,0 %	0,0 %	100,0 %

V prípade, ak je prijímateľom organizácia štátnej správy (subjekt v zmysle časti 2.1, písm. a)), uhrádzajú sa oprávnené výdavky vo výške 100,0 % z celkových oprávnených výdavkov, pričom výška pomoci z EFRR, ESF a KF sa stanovuje vo výške 85,0 % a príspevok zo štátneho rozpočtu vo výške 15,0 %.



#### Financovanie Projektov prijímateľa – ostatné subjekty verejnej správy

Pre prijímateľa – ostatné subjekty verejnej správy: verejné vysoké školy a ďalšie subjekty, ktoré sú zapísané a zaradené v registri podľa odseku 1 § 3 zákona č. 529/2004 Z. z. o rozpočtových pravidlách verejnej správy a o zmene a doplnení niektorých zákonov v znení neskorších predpisov, združenia právnických osôb z verejnej správy a verejné zdravotné poisťovne okrem obcí, vyšších územných celkov a organizácií štátnej správy (subjekt v zmysle časti 2.1, písm. b)) sa stanovujú nasledovné pravidlá spolufinancovania pomoci:

Prijímateľ – ostatné subjekty verejnej správy			
Celkové oprávnené výdavky			
Zdroje EU	Národné verejné zdroje	Prijímateľ	Spolu
EFRR / ESF / KF	Státny rozpočet	Prijímateľ	
85,0 %	10,0 %	5,0 %	100,0 %

V prípade, ak sú prijímateľom ostatné subjekty verejnej správy (subjekt v zmysle časti 2.1, písm. b)), uhrádzajú sa oprávnené výdavky vo výške 100,0 % z celkových oprávnených výdavkov, pričom výška pomoci z EFRR, ESF a KF sa stanovuje vo výške 85,0 %, príspevok zo štátneho rozpočtu vo výške 10,0 % a príspevok prijímateľa vo výške 5,0 %.

#### Financovanie Projektov prijímateľa – obec / vyšší územný celok

Pre prijímateľa – obec / vyšší územný celok, príp. rozpočtové organizácie a príspevkové organizácie zriadené obcou / vyšším územným celkom (subjekt v zmysle časti 2.1, písm. c) a d)) sa stanovujú nasledovné pravidlá spolufinancovania pomoci:

Prijímateľ – obec / vyšší územný celok			
Celkové oprávnené výdavky			
Zdroje EU	Národné verejné zdroje	Prijímateľ	Spolu
EFRR / ESF / KF	Státny rozpočet	Prijímateľ	
85,0 %	10,0 %	5,0 %	100,0 %

V prípade, ak je prijímateľom obec / vyšší územný celok, **PRÍPADNE ROZPOČTOVÁ ORGANIZÁCIA ALEBO PRÍSPEVKOVÁ ORGANIZÁCIA ZRIADENÁ OBCOU / VYŠším ÚZEMNÝM CELKOM** (subjekt v zmysle časti 2.1, písm. c) a d)), uhrádzajú sa oprávnené výdavky vo výške 100,0 % z celkových oprávnených výdavkov, pričom výška pomoci z EFRR, ESF a KF sa stanovuje vo výške 85,0 %, príspevok zo štátneho rozpočtu vo výške 10,0 % a príspevok prijímateľa vo výške 5,0 %.

#### Financovanie Projektov prijímateľa – mimovládna / nezisková organizácia

Pre prijímateľa – mimovládne organizácie/neziskové organizácie (subjekt v zmysle časti 2.1, písm. e)) sa stanovujú nasledovné pravidlá spolufinancovania pomoci:

Prijímateľ – mimovládna / nezisková organizácia			
Celkové oprávnené výdavky			
Zdroje EU	Národné verejné zdroje	Súkromné zdroje	Spolu
EFRR / ESF / KF	Státny rozpočet	Prijímateľ	
85,0 %	10,0 %	5,0 %	100,0 %

V prípade, ak je prijímateľom mimovládna organizácia, prípadne nezisková organizácia (subjekt v zmysle časti 2.1, písm. e)), výška pomoci z EFRR, ESF alebo KF sa stanovuje vo výške 85,0 %, príspevok zo štátneho rozpočtu vo výške 10,0 % a príspevok prijímateľa vo výške 5,0 % z celkových oprávnených výdavkov.

#### Financovanie Projektov prijímateľa zo súkromného sektora mimo schém štátnej pomoci

Pre prijímateľa, na ktorého sa nevzťahujú pravidlá financovania podľa časti 3.2.1.1, 3.2.1.2, 3.2.1.3, 3.2.1.4, 3.2.1.6 a 3.1.2.7 (subjekt v zmysle časti 2.1, písm. f)), sa stanovujú nasledovné pravidlá spolufinancovania pomoci:

Prijímateľ – súkromný sektor mimo schém štátnej pomoci			
Celkové oprávnené výdavky			
Zdroje EU	Národné verejné zdroje	Súkromné zdroje	Spolu
EFRR / ESF / KF	Státny rozpočet	Prijímateľ	
85,0 %	5,0 %	10,0 %	100,0 %

V danom prípade platí, že výška pomoci z EFRR, ESF alebo KF sa stanovuje vo výške 85,0 %, príspevok zo štátneho rozpočtu vo výške 5,0 % a príspevok prijímateľa vo výške 10,0 % z celkových oprávnených výdavkov.

#### Financovanie Projektov prijímateľa v rámci schém štátnej pomoci

Pre prijímateľa vykonávajúceho hospodársku činnosť, t. j. podniky v zmysle čl. 107 Zmluvy o fungovaní EÚ bez ohľadu na právny status, v rámci schém štátnej pomoci (subjekt v zmysle časti 2.1, písm. h)), sa stanovujú nasledovné pravidlá spolufinancovania pomoci:

Prijímateľ – v rámci schém štátnej pomoci <sup>a</sup>			
Celkové oprávnené výdavky			
Zdroje EU	Národné verejné zdroje	Súkromné zdroje	Spolu
EFRR / ESF / KF	Státny rozpočet	Prijímateľ	
x,x %	0,0 %	y,y %	100,0 %



V prípade, ak je prijímateľom podnik vykonávajúci hospodársku činnosť podľa čl. 107 Zmluvy o fungovaní EÚ (subjekt v zmysle časti 2.1, písm. h)), podiel prijímateľa sa stanovuje v súlade s aplikovanou výškou intenzity pomoci definovanou v príslušnej schéme štátnej pomoci.

#### Financovanie Projektov prijímateľa v rámci schém pomoci de minimis

Pre prijímateľa vykonávajúceho hospodársku činnosť, t. j. podniky v zmysle čl. 107 Zmluvy o fungovaní EÚ bez ohľadu na právny status v rámci schém pomoci de minimis (subjekt v zmysle časti 2.1, písm. g)), sa stanovujú nasledovné pravidlá spolufinancovania pomoci:

Prijímateľ – v rámci schém pomoci de minimis			
Celkové oprávnené výdavky			
Zdroje EÚ	Národné verejné zdroje	Súkromné zdroje	Spolu
EPFRV / ESF / KE	Štátny rozpočet	Prijímateľ	
x, x %	y, y %	z, z %	100,0 %

Podiel prijímateľa vykonávajúceho hospodársku činnosť, t. j. podniky v zmysle čl. 107 Zmluvy o fungovaní EÚ bez ohľadu na právny status v rámci schém pomoci de minimis (subjekt v zmysle časti 2.1, písm. g)) sa stanovuje v súlade s aplikovanou výškou intenzity pomoci definovanou riadiacim orgánom v príslušnej schéme pomoci de minimis. V prípade, ak intenzita pomoci de minimis stanovená riadiacim orgánom presahuje maximálnu výšku finančnej pomoci z EÚ, bude tento rozdiel dofinancovaný zo štátneho rozpočtu.

#### Pravidlá financovania pri implementácii finančných nástrojov

Európska komisia v súvislosti so snahou čo najefektívnejšie využívať prostriedky EÚ, odporúča v rámci programového obdobia 2014 – 2020 okrem priamej formy pomoci, využívať predovšetkým finančné nástroje. Slovenská republika plnne vyjadruje svoju vôľu využívať finančné nástroje v rámci všetkých fondov. Nenávratný finančný príspevok by sa mal používať predovšetkým tam, kde sa vytvára verejný statok a tam, kde z dôvodu vzniku negatívnych externít a neschopnosti internalizovať celý zisk dochádza k zlyhaniu trhu. Verejné zdroje podporia takéto aktivity tak, aby sa ich úroveň priblížila spoločenskému optimu. Preto by mala byť podpora komerčných Projektov, rizikových Projektov a Projektov generujúcich príjmy zabezpečená formou finančných nástrojov a to v tých oblastiach, ktoré budú určené na základe vykonanej ex-ante analýzy pre finančné nástroje v súlade s čl. 32 nariadenia všeobecného nariadenia pre programové obdobie 2014 – 2020. Finančné nástroje môžu byť zriadené na úrovni EÚ, riadené priamo alebo nepriamo Európskou komisiou alebo tradičnej báze, teda na národnej, regionálnej, nadnárodnej alebo cezhraničnej úrovni, riadené priamo alebo v rámci zodpovednosti riadiaceho orgánu.

Pre určenie participácie národných zdrojov v prípade subjektu implementujúceho finančný nástroj sa stanovujú nasledovné pravidlá v prípade:

- menej rozvinutých regiónov a Kohézneho fondu:

výška pomoci z EÚ sa stanovuje vo výške 85,0 % z celkových oprávnených výdavkov;  
podiel národných zdrojov sa stanovuje vo výške 15,0 % z celkových oprávnených výdavkov.  
- viac rozvinutých regiónov:

výška pomoci z EÚ sa stanovuje vo výške 50,0 % z celkových oprávnených výdavkov;  
podiel národných zdrojov sa stanovuje vo výške 50,0 % z celkových oprávnených výdavkov.

V prípade využitia možnosti vytvorenia samostatnej prioritnej osi na účely implementovania niektorého z finančných nástrojov, sa v závislosti od zapojenia súkromných zdrojov znižuje podiel národných verejných zdrojov na spolufinancovanie. V rámci národných zdrojov sa v závislosti od výšky zapojenia súkromných zdrojov, či už na úrovni fondu fondov, na úrovni finančného nástroja alebo na úrovni konečných prijímateľov, adekvátne znižuje podiel národných verejných zdrojov.

#### Stratégia financovania Európskeho poľnohospodárskeho fondu pre rozvoj vidieka pre programové obdobie 2014 – 2020

Stratégia financovania stanovuje maximálnu výšku podpory z Európskeho poľnohospodárskeho fondu pre rozvoj vidieka a miery národného spolufinancovania v rámci menej rozvinutých regiónov a ostatných regiónov pri financovaní opatrení Programu rozvoja vidieka SR 2014 – 2020.

V Slovenskej republike je z EPFRV implementovaný jeden Program rozvoja vidieka SR 2014 – 2020 pre celé územie SR.

#### Pravidlá Stratégie financovania Európskeho poľnohospodárskeho fondu pre rozvoj vidieka pre programové obdobie 2014 – 2020

V nadväznosti na vyššie uvedené legislatívne východiská sa pre jednotlivé kategórie prijímateľov stanovujú nasledovné pravidlá financovania:

- výška podpory z EPFRV sa stanovuje vo výške 75 % z celkových oprávnených verejných výdavkov v rámci menej rozvinutých regiónov a 53 % z celkových oprávnených verejných výdavkov v rámci ostatných regiónov;
- k podielu EPFRV je priradené spolufinancovanie zo štátneho rozpočtu v stanovenom pomere v závislosti od intenzity verejnej pomoci platnej pre príslušné opatrenie;
- uplatňuje sa kombinácia výšky podpory z EPFRV a výšky verejnej pomoci;
- zohľadňujú sa špecifiká pre každé opatrenie individuálne a to vo vzťahu k oprávnenému prijímateľovi, mieram spolufinancovania a kategórii regiónu,



**Financovanie operácií prijímateľa v opatrení č. 1, opatrení č. 2, podopatrení č. 3.3, opatrení č. 4, podopatrení č. 5.1, podopatrení č. 5.2, opatrení č. 6, podopatrení č. 7.1, opatrení č. 8, opatrení č. 9, opatrení č. 10, opatrení č. 11, opatrení č. 12, opatrení č. 13, opatrení č. 14 a opatrení č. 15**

Pre prijímateľa v rámci:

- opatrenia č. 1: poskytovateľa prenosu vedomostí a zručností;
- opatrenia č. 2: poskytovateľa poradenskej služby – certifikovaného poradcu, poskytovateľa vzdelávania, ktorý musí mať primerané zdroje v podobe kvalifikovaných zamestnancov, ktorí sa pravidelne vzdelávajú v oblastiach poskytujúcich poradenskú službu;
- podopatrenia č. 3.3:

Ministerstvo pôdohospodárstva a rozvoja vidieka SR a obce (miestna územná samospráva);

- opatrenia č. 4: skupinu poľnohospodárov v prípade kolektívnych investícií vykonávaných viac ako jedným poľnohospodárom a tieto prinášajú synergický efekt, verejný subjekt, ak preukáže prepojenie medzi realizovanými investíciami a potenciálom poľnohospodárskej výroby;
- podopatrenia č. 5.1: poľnohospodárskeho podnikateľa, tzn. fyzickú alebo právnickú osobu (mikropodniky a malé podniky v zmysle odporúčania Komisie č. 2003/361/ES), ktorá vykonáva poľnohospodársku výrobu ako sústavnú a samostatnú činnosť pod vlastným menom, na vlastnú zodpovednosť a za účelom dosiahnutia zisku a spĺňa kritériá stanovené vo vzťahu k veku a profesijnému zameraniu;
- podopatrenia č. 5.2: právnické osoby alebo fyzické osoby (mikropodniky v zmysle odporúčania Komisie č. 2003/361/ES);
- opatrenia č. 6: obec definovaná v územnej koncentrácii ako vidiecka obec vidiek 1 a vidiek 2 s výnimkou obcí so štatútom mesta; združenia obcí;
- podopatrenia č. 7.1: obhospodarovateľa lesa v zmysle zákona č. 326/2005 Z. z. o lesoch – súkromní a verejní správcovia lesov a iné subjekty súkromného práva a verejné subjekty a ich združenia;
- opatrenia č. 8, 9, 10, 11, 12: fyzickú alebo právnickú osobu podnikajúcu v poľnohospodárskej prvovýrobe;
- opatrenia č. 10: súkromných vlastníkov lesa a ich združení s právnou subjektivitou;
- opatrenia č. 13: najmenej dva subjekty, ktorých spolupráca je: medzi rôznymi aktérmi v poľnohospodárstve, potravinovom reťazci a v lesnom hospodárstve na území EÚ a medzi inými aktérmi, ktorí prispievajú k splneniu cieľov a priorít politiky rozvoja vidieka vrátane medziodvetvových organizácií, zameraná na zriadenie a prevádzku operačných skupín EIP pre produktivitu a udržateľnosť poľnohospodárstva uvedených v čl. 62 nariadenia Európskeho parlamentu a Rady o podpore rozvoja vidieka prostredníctvom EPFRV;
- opatrenia č. 14: verejno-súkromné partnerstvá v zmysle zákona č. 83/1990 Zb. o združovaní občanov v znení neskorších predpisov; MAS (verejno-súkromné partnerstvá v zmysle zákona č. 83/1990 Zb. o združovaní občanov v znení neskorších predpisov schválené riadiacim orgánom, t. j. ktorým riadiaci orgán udelil štatút MAS)

– opatrenia č. 15:  
Ministerstvo pôdohospodárstva a rozvoja vidieka SR,  
Pôdohospodársku platobnú agentúru,  
Národnú sieť rozvoja vidieka  
sa stanovujú nasledovné pravidlá spolufinancovania:

Prijímateľ			
Zdroje EÚ		Celkové oprávnené výdavky	
EPFRV		Národné verejné zdroje	Spolu
75,0 %		25,0 %	100,0 %
		Státny rozpočet	Prijímateľ
			0,0 %

Pre vyššie uvedených prijímateľov v rámci daných opatrení a podopatrení, uhrádzajú sa oprávnené výdavky vo výške 100,0 % z celkových oprávnených verejných výdavkov, pričom výška podpory z EPFRV sa stanovuje vo výške 75,0 % a príspevok zo štátneho rozpočtu vo výške 25,0 %.

**Financovanie operácií prijímateľa v podopatrení č. 3.1, 3.2 a podopatrení 5.3**

Pre prijímateľa v rámci:

- podopatrenia č. 3.1: fyzické a právnické osoby podnikajúce v poľnohospodárskej prvovýrobe;
- podopatrenia č. 3.2: fyzické a právnické osoby podnikajúce v oblasti spracovania produktov poľnohospodárskej prvovýroby (okrem rybných produktov), resp. v prípade investícií do využívania obnoviteľných zdrojov energie sú prijímateľmi fyzické a právnické osoby podnikajúce v oblasti poľnohospodárskej prvovýroby;
- podopatrenia 5.3: poľnohospodárov alebo členov poľnohospodárskej domácnosti podnikajúcich v oblasti poľnohospodárstva, ktorých podiel ročných tržieb/príjmov z poľnohospodárskej výroby na celkových tržbách/príjmoch predstavuje minimálne 30 % (činnosť č. 1) a fyzické a právnické osoby (mikropodniky a malé podniky vo vidieckych oblastiach v zmysle odporúčania Komisie č. 2003/361/ES) obhospodarovajúce lesy vo vlastníctve súkromných vlastníkov a ich združení, obcí a ich združení, cirkvi, ktoré majetok možno podľa právneho poriadku SR považovať za súkromný, pokiaľ ide o jeho správu a nakladanie s ním (činnosť č. 2) sa stanovujú nasledovné pravidlá spolufinancovania:

Prijímateľ
------------





Celkové oprávnené výdavky			
Zdroje EU	Národné verejné zdroje	Súkromné zdroje	Spolu
EPFRV	Státny rozpočet	Prijímateľ	
37,5 %	12,5 %	50,0 %	100,0 %

Pre vyššie uvedených prijímateľov v rámci daných podopatrení, uhrádzajú sa oprávnené výdavky vo výške 100,0 % z celkových oprávnených výdavkov, pričom výška podpory z EPFRV sa stanovuje vo výške 37,5 %, príspevok zo štátneho rozpočtu vo výške 12,5 % a príspevok prijímateľa vo výške 50,0 %.

V uvedenom prípade platia výnimky pre zvýšenie intenzity verejnej pomoci podľa časti 6.1.

#### Financovanie operácií prijímateľa v opatrení č. 4

Pre prijímateľa v rámci opatrenia č. 4: poľnohospodára: právnickú alebo fyzickú osobu podnikajúcu v poľnohospodárskej prvovýrobe sa stanovujú nasledovné pravidlá spolufinancovania:

Prijímateľ			
Celkové oprávnené výdavky			
Zdroje EU	Národné verejné zdroje	Súkromné zdroje	Spolu
EPFRV	Státny rozpočet	Prijímateľ	
60,0 %	20,0 %	20,0 %	100,0 %

Pre vyššie uvedených prijímateľov v rámci daného opatrenia, uhrádzajú sa oprávnené výdavky vo výške 100,0 % z celkových oprávnených výdavkov, pričom výška podpory z EPFRV sa stanovuje vo výške 60,0 %, príspevok zo štátneho rozpočtu vo výške 20,0 % a príspevok prijímateľa vo výške 20,0 %.

#### Financovanie operácií prijímateľa v podopatrení č. 7.2

Pre prijímateľa v rámci:

– podopatrenia č. 7.2:

fyzické a právnické osoby (obce, mikropodniky, malé a stredné podniky v zmysle odporúčania Komisie č. 2003/361/ES) obhospodarujúce lesy vo vlastníctve súkromných vlastníkov a ich združení, obcí a ich združení, cirkví, ktorej majetok možno podľa právneho poriadku SR považovať za súkromný, pokiaľ ide o jeho správu a nakladanie s ním, fyzické a právnické osoby (mikropodniky, malé a stredné podniky v zmysle odporúčania Komisie č. 2003/361/ES) poskytujúce služby v lesníctve a ťažbe dreva za predpokladu poskytnutia týchto služieb subjektom uvedeným predchádzajúcej odôrazke sa stanovujú nasledovné pravidlá spolufinancovania:

Prijímateľ			
Celkové oprávnené výdavky			
Zdroje EU	Národné verejné zdroje	Súkromné zdroje	Spolu
EPFRV	Státny rozpočet	Prijímateľ	
48,75 %	16,25 %	35,0 %	100,0 %

Pre vyššie uvedených prijímateľov v rámci daného podopatrenia, uhrádzajú sa oprávnené výdavky vo výške 100,0 % z celkových oprávnených výdavkov, pričom výška podpory z EPFRV sa stanovuje vo výške 48,75 %, príspevok zo štátneho rozpočtu vo výške 16,25 % a príspevok prijímateľa vo výške 35,0 %.

#### FINANČNÉ ZABEZPEČENIE PHRSR

Finančné vyčíslenie jednotlivých aktivít sa v PHRSR uvádza pri väčšine opatrení a aktivít, potrebných na naplnenie cieľov programu. Tie sú stanovené odhadom, konečné rozpočty budú súčasťou vykonávacích plánov. Pri schvaľovaní financovania jednotlivých úloh, vyplývajúcich z aktivít, sa bude prihliadať na ich dôležitosť a dopad na hospodársky a sociálny rozvoj obce. Viaceré úlohy sa môžu realizovať v rámci bežnej prevádzky samosprávy, mnohé však vyžadujú náročnejšie finančné a personálne zdroje a spoluprácu s inými subjektami.

Potenciálne zdroje na realizáciu opatrení a úloh PHRSR sú:

- vlastné zdroje – rozpočet obce,
- bankové úvery,
- štátne dotácie z účelových fondov,
- dotácie z výťažku lotérií,
- financie z Národných Projektov (MPSVR, úrady práce sociálnych vecí a rodiny),
- štrukturálne a fondy,
- nadácie, neinvestičné fondy,
- účelové fondy zahraničných zastupiteľstiev v SR (holandské, americké, kanadské,...),
- Svetová banka,
- sponzoring podnikateľov, firiem, bankového sektora, súkromných osôb,
- združovanie prostriedkov verejnej a neverejnej sféry, atď.,



Štruktúra uvedených zdrojov bude závisieť na aktuálnej finančnej situácii obce ako aj na spoločensko-ekonomických podmienkach.

#### 10 ZÁVER

PHRSR obce Veľké Chlievany je strategický strednodobý dokument, ktorý určuje víziu rozvoja obce, prioritné rozvojové oblasti a strategické ciele ich naplnenia. Tento dokument je základným východiskom pre spracovanie ďalších materiálov rozvoja jednotlivých oblastí života obce.

PHRSR je otvoreným dokumentom, ktorý bude vyhodnocovaný a aktualizovaný na zasadnutiach obecného zastupiteľstva podľa potreby.

Predmetný PHRSR obce Veľké Chlievany bol schválený na zasadnutí obecného zastupiteľstva dňa:

..... VZN/UMZ č. ....

.....  
pečiatka obce

.....  
starostka obce



## 11 POUŽITÁ LITERATÚRA

1. Partnerská dohoda
2. Pozitívny dokument Európskej komisie k Partnerskej dohode a programom SR na roky 2014 – 2020
3. Stratégia financovania Európskych štrukturálnych a investičných fondov pre programové obdobie 2014 - 2020
4. Integrovaný regionálny operačný program „IROP“
5. RIUS TNSK 2014-2020
6. Program hospodárskeho rozvoja a sociálneho rozvoja samosprávneho kraja (PHSR TNSK),
7. Koncepcia územného rozvoja Slovenska 2001, aktualizácia 2010,
8. Národný program reformy, máj 2012,
9. Návrh základných princípov na prípravu Partnerskej dohody Slovenskej republiky na programové obdobie 2014 – 2020,
10. Stratégia rozvoja dopravy SR do roku 2020, 2010,
11. Program odpadového hospodárstva na roky 2011 – 2015,
12. Stratégia Slovenskej republiky pre integráciu Rôm do roku 2020
13. Revidovaný národný akčný plán Dekády začleňovania rómskej populácie 2005 - 2015 na roky 2011 – 2015
14. 2. etapa Programu podpory zdravia znevýhodnených komunít na Slovensku na roky 2009 – 2015
15. Koncepcia výchovy a vzdelávania rómskych detí a žiakov vrátane rozvoja stredoškolského a vysokoškolského vzdelávania
16. Stratégia EÚ 2020 - cieľ: konkurencieschopnosť, zamestnanosť a hospodársky rast
17. Spoločný strategický rámec EK, marec 2012,
18. Nariadenia EK (Všeobecné nariadenie, nariadenie k fondom),
19. CENTROPE – Správa o regionálnom rozvoji, 2012,
20. CENTROPE – Nástroj na hodnotenie potrieb infraštruktúry – podpora konkurencieschopného regionálneho rozvoja (INAT),
21. CENTROPE – Stratégia ľudského kapitálu,
22. CENTROPE – Stratégia v oblasti vedomostného regiónu,
23. CENTROPE – Stratégia v oblasti priestorovej integrácie a Akčný plán 2013+,
24. CENTROPE – Stratégia v oblasti kultúry a cestovného ruchu 2013+,
25. Pozitívny dokument Európskej komisie k Partnerskej dohode a programom SR na roky 2014 - 2020
26. Stratégia financovania Európskych štrukturálnych a investičných fondov pre programové obdobie 2014 - 2020
27. Integrovaný regionálny operačný program „IROP“ Národný strategický referenčný rámec 2007-2013.
28. Program hospodárskeho a sociálneho rozvoja Trenčianskeho samosprávneho kraja.
29. Zákon č. 539/2008 Z.z. o podpore regionálneho rozvoja, v znení neskorších predpisov.
30. Zákon č. 369/1990 Z.z. o obecnom zriadení, v znení neskorších predpisov.
31. Zákon č. 303/1995 Z.z. o rozpočtových pravidlách, v znení neskorších predpisov.
32. Zákon č. 482/2003 Z.z. o štátnej pokladnici.
33. Zákon č. 193/2001 Z.z. o podpore na zriadenie priemyselných parkov,
34. Zákon č. 156/2003 Z.z. ktorým sa mení a dopĺňa zákon č. 193/2001 Z.z. o podpore na zriadenie priemyselných parkov.
35. VEDA, Encyklopédia Slovenska. VI zv. Veda, Bratislava, 1982.
10. JAROŠ, J. Tectonic styles of the homelands of superficial nappes. Rozprawy ČASV, Řada matematických a přírodních věd, roč. 81, seš. 6, Academia Praha, 1971.
11. LUKNÍŠ, M. A KOL. Slovensko – Príroda. Vyd. Obzor, Bratislava, 1972.
12. MAZÚR, M., LUKNÍŠ, M. Regionálne geomorfologické členenie SSR, Geogr. Čas., 30, 2, Bratislava, 1978.
13. UPSVAR. Štatistiky Úradu práce, sociálnych vecí a rodiny 2003 – 2014.
14. Interné materiály obce Veľké Chlievany.
15. Sociologický ústav Slovenskej akadémie vied, REGIONÁLNY ROZVOJ SLOVENSKA VÝCHODISKÁ A SÚČASNÝ STAV , Editori: Mgr. Ľubomír Faltaň, CSc., Doc. PhDr. Ján Pašák, PhD. 2004, 88 s.
16. Ministerstvo životného prostredia Slovenskej republiky. Národná stratégia ISPA Slovenskej republiky: životné prostredie, Október 2000.
17. STREDOSLOVENSKÉ VYDAVATELSTVO. Vlastivedný zborník IV. Bratislava. 1961.
18. STREDOSLOVENSKÉ VYDAVATELSTVO. Vlastivedný zborník XI. Bratislava. 1972.
19. BIELY, A. et al. Geologická stavba. In Atlas krajiny Slovenskej republiky [online]. 2004.
20. LUKNÍŠ, M. Reliéf. In LUKNÍŠ, M. et al. Slovensko 2 : Príroda. 1972.
21. HRAŠMA, M., KLIKANOVÁ, A. Inžinierskogeologická rajonizácia. In Atlas krajiny Slovenskej republiky [online]. 2004.
22. MAZÚR, E., LUKNÍŠ, M. Geomorfologické jednotky. Mapa 1:500 000. In Atlas SSR. 1980.
23. MAZÚR, E., ČINCURA, J., KVITKOVIČ, J. Geomorfológia. Mapa 1:500 000. In Atlas SSR. 1980.
24. <http://www.statistics.sk/mosmie/run.html>
25. <http://www.fns.uniba.sk/zp/knihy/index.htm>
26. Jozef Jakš, Geografický ústav SAV, Štefánikova 49, 814 73 Bratislava, Slovensko KRASOVÉ FORMY A ICH VÁZBA NA VLASTNOSTI RELIEFU A KLÍMY V ZÁPADNÝCH KARPATOCH
27. <http://www.agroporadenstvo.sk/rv/poda/ceozem.htm>
28. <http://www.agroporadenstvo.sk/rv/poda/fluvizem.htm>
29. <http://web.tuke.sk/lberg-kgp/spis/geologia.htm>
30. <http://oldwww.fns.uniba.sk/~krg/prilohy/kgam/2004/podnedruhy1.htm>
31. Nábělek, F. (1979): Encyklopédia Slovenska, SAV, Bratislava
32. Kolektiv, 2000: Morfogenetický klasifikačný systém pôd Slovenska. VÚPOP, Societas
33. Pedologica Slovaca, Bratislava, s. 74
34. Mazúr, E. (1980): Atlas SSR, SAV, Bratislava - kapitola pôdy
35. Minár, J. a kolektiv (2001): Geografické spektrum 3. PRÍF UK Bratislava
36. <http://www.minerality.sk/files/hor/spras.htm>



37. Bizudová, M. 1993. Geomorfológia. 1. vyd. Bratislava: UK Bratislava, 1993. 228 s. -
38. Lukniš, M. 1972. Slovensko príroda. 1. vyd. Bratislava: Obzor, 1972. 920 s. -
39. Ciesarik, M. 1994. Geológia. Vysokoškolské skriptá. 1. vyd. Ž. n. Hronom: LF: Katedra prírodného prostredia, 1994. 255 s. ISBN 80-228-0345-6 -
40. Čerňan, R. 2003. Zemepisný atlas SR. 1. vyd. Bratislava: Mapa Slovakia Bratislava, s.r.o., 2003. 96 s. ISBN 80-8067-006-4 -
41. Kolník P., 2001, Cestovný lexikón Slovenskej republiky, Bratislava, Vydavateľstvo Astor Slovakia, 212,
42. Plesník P., a kol. 1989, Malá slovenská vlastiveda, Bratislava, Vydavateľstvo Obzor, 91, 135, 222, 223,
43. www.statistics.sk
44. Jurko, A., 1958: Pôdne ekologické pomery a lesné spoločenstvá Podunajskej nížiny. Vydavateľstvo SAV, Bratislava, 264 s.
45. Lukniš, M. (ed.), Bako, J., Berta, J., Ferienc, O., Feriancová-Masárová, Z., Fušán, O., Futák, J., Hejny, S., Jurko, A., Kurpelová, M., Wičan, L., Michalko, J., Petrovič, S., Schmidt, Z., Simo, E., Vilček, F., Zátka, M., 1972: Slovensko 2. Príroda. Obzor, Bratislava, 920 s.
46. Lukniš, M., Plesník, P., 1961: Nížiny, kotliny a pohoria Slovenska. Osveta, Bratislava, s. 7-50.
47. Mazúr, E., Lukniš, M., 1980: Geomorfologické jednotky. In: Mazúr, E. et al., 1980: Atlas SSR. Vydavateľstvo SAV, Bratislava, s. 55.
48. Michalko, J., Magic, D., Berta, J., 1986: Geobotanická mapa ČSSR, textová časť. Vydavateľstvo SAV, Bratislava, 160 s.
49. Plesník, P. et al., 1989: Malá slovenská vlastiveda. Vydavateľstvo Obzor, Bratislava, s. 296-297.
50. Ružicková, H., Halada, L., Jedička L., Kalivodová, E., 1996: Biotopy Slovenska. Ústav krajinné ekológie Slovenskej akadémie vied, Bratislava, s. 104 - 109.
51. Vyhláška MŽP SR č. 24/2003 Z.z., ktorou sa vykonáva zákon č. 543/2002 Z. z. o ochrane prírody a krajiny.
52. Vyhláška MŽP SR č. 492/2006 Z.z., ktorou sa mení a dopĺňa vyhláška Ministerstva životného prostredia Slovenskej republiky č. 24/2003 Z. z., ktorou sa vykonáva zákon č. 543/2002 Z. z. o ochrane prírody a krajiny.
53. Zákon NR SR č. 543/2002 Z.z. o ochrane prírody a krajiny.
54. Slovensko II. (Príroda), kol. autorov, Obzor Bratislava, 1972
55. 20.5.2010. www.krasy-slovenska.sk
56. Alojz Čaputa, Juraj Holčík a kol., 1982, www.zsap.sk, 21.6.2010
57. <http://svosmo.edupage.org/about/?subpage=1&>
58. [http://www.mesa10.sk/index.php?action=module&id=modcontent&content\\_id=261](http://www.mesa10.sk/index.php?action=module&id=modcontent&content_id=261)
59. <http://tbcovespravu.wordpress.com/2012/06/01/prieskum-sport-v-zivote-mladych-europanov>
60. <http://www.rocka.sk/uploads/td/c5/t6c56b5295544adb7e3625632921405f/4-monitoring-vysledkov-kp-2005-2008-no6-7-2009.pdf>
61. <http://www.tophoteliervstvo.sk/domaci-cestovny-ruch/turizmus/hoteliervstvo-v-e-a-na-slovensku/>
62. NSRR, 2011
63. POH Veľké Chlievany 2011 – 2015
64. ZÚP, 2015
65. [http://www.velkechlievany.com/index.php?option=com\\_content&view=article&id=4&Itemid=6](http://www.velkechlievany.com/index.php?option=com_content&view=article&id=4&Itemid=6)
66. PHSR 2009-2013



Program hospodárskeho rozvoja a sociálneho rozvoja  
Obce Veľké Chľevany  
Programovacie obdobie 2016 - 2025  
2015

SCARABEO-SK, s.r.o., Povstalecká cesta 16, 974 09 B. Bystrica

e-mail: hronec.scarabeus@gmail.com  
tel.: 0907 439 224  
0911 439 224