



PROGRAM HOSPODÁRSKEHO ROZVOJA A SOCIÁLNEHO ROZVOJA OBCE ZLATNÍKY

PROGRAMOVACIE OBDOBIE 2016 - 2025

Formulár č. Ú 1 - Hlavička dokumentu PHSR

Názov:	Program hospodárskeho rozvoja a sociálneho rozvoja obce Zlatníky 2016 - 2025
Územné vymedzenie :	Trenčiansky kraj, okres B. n. Bebravou, obec Zlatníky – ŠÚJ 505790
Územný plán obce schválený:	áno
Dátum schválenia PHSR:	
Dátum platnosti:	2016 - 2025
Verzia	1.0.
Publikovaný verejne:	

Zdroj: vlastné spracovanie



Základné údaje	
Kraj:	Trenčiansky kraj
Okres:	B. n. Bebravou
Región:	B. n. Bebravou
Poloha:	48°42'44"S 18°07'19"V
Nadmorská výška:	270 m n. m.
Rozloha:	50,44 km ² (5 044 ha)
Počet obyvateľov:	684 (31. 12. 2014)
Hustota obyvateľstva:	13,56 obyv./km ²
Nacionále	
PSČ	956 37
SÚJ	505790
EČV	BN
Tel. predvoľba	+421-38
Oficiálne adresy	
Adresa:	Obecný úrad Zlatníky
	Zlatníky 42
	956 37 Zlatníky
Web:	www.zlatniky.sk
E-mail:	obec@zlatniky.sk
Telefón:	038 / 769 51 33, 769 52 44
Fax:	038 / 769 52 44

OBSAH

1 ÚVOD	4
ANALYTICKÁ ČASŤ PROGRAMU HOSPODÁRSKEHO ROZVOJA A SOCIÁLNEHO ROZVOJA OBCE ZLATNÍKY	10
2 ZÁKLADNÁ CHARAKTERISTIKA OBCE	11
2.1. HISTÓRIA OBCE	11
2.2. PRÍRODNÉ POMERY	12
2.3. TECHNICKÁ INFRAŠTRUKTÚRA	16
2.4. DOPRAVA	19
2.5. ŽIVOTNÉ PROSTREDIE	23
2.6. OBYVATEĽSTVO	30
2.7. VZDELANIE A ZAMESTNANOSŤ	36
2.8. BÝVANIE	39
2.9. PODNIKATEĽSKÉ SUBJEKTY A INŠTITÚCIE	40
2.10. ŠKOLSTVO A VZDELANIE	42
2.11. SOCIÁLNA SFÉRA	43
2.12. ZDRAVOTNÍCTVO	45
2.13. ŠPORT	45
2.14. KULTÚRA	45
2.15. UBYTOVACIE ZARIADENIA	47
2.16. STRAVOVACIE A REŠTURAČNÉ SLUŽBY	47
2.17. CESTOVNÝ RUCH	47
2.18. REKAPITULÁCIA ROZPOČTU OBCE ZA ROKY 2009 – 2014	48
2.19. SAMOSPRÁVA	48
2.21. IDENTIFIKÁCIA HLAVNÝCH VONKAJŠÍCH FAKTOROV ROZVOJA ÚZEMIA A ANALÝZA VPLYVU VONKAJŠIEHO PROSTREDIA NA VÝVOJ SITUÁCIE V ÚZEMÍ	49
2.21. EX-POST HODNOTENIE PREDCHÁDZAJÚCEHO PHSR	50
3 SWOT ANALÝZY	54
3.1 HOSPODÁRSTVO A VEDECKO-TECHNICKÝ ROZVOJ	56
3.2 DOPRAVA A KOMUNIKÁCIE	57
3.3 TECHNICKÁ INFRAŠTRUKTÚRA	58
3.4 ODPADOVÉ HOSPODÁRSTVO	58
3.5 ŽIVOTNÉ PROSTREDIE	59
3.6 SOCIÁLNA OBLASŤ A ZDRAVOTNÍCTVO	60
3.7 ŠKOLSTVO A ŠPORT	61
3.8 KULTÚRA	62
3.9 PROPAGÁCIA A CESTOVNÝ RUCH	63
3.10 ADMINISTRATÍVA A BEZPEČNOSŤ	64
3.11 INFORMATIZÁCIA OBCE	64
3.12 PROBLÉMOVÁ ANALÝZA – HLAVNÉ ODVETVOVÉ DISPARITY A VYMEDZENIE CIEĽOVÝCH SKUPÍN SO SÚSTREDENOU PODPOROU OBCE ZLATNÍKY	66



STRATEGICKÁ ČASŤ PROGRAMU HOSPODÁRSKEHO ROZVOJA A SOCIÁLNEHO ROZVOJA ZLATNÍKY	72
4 VÍZIA A POSLANIE OBCE ZLATNÍKY	72
5 FORMULÁCIA A NÁVRH STRATÉGIE	75
PROGRAMOVÁ ČASŤ PROGRAMU HOSPODÁRSKEHO ROZVOJA A SOCIÁLNEHO ROZVOJA ZLATNÍKY	82
5.1 PROGRAM 1. HOSPODÁRSTVO A VEDECKO-TECHNICKÝ ROZVOJ	83
5.2 PROGRAM 2. DOPRAVA A KOMUNIKÁCIE	83
5.3 PROGRAM 3. TECHNICKÁ INFRAŠTRUKTÚRA	84
5.4 PROGRAM 4. ODPADOVÉ HOSPODÁRSTVO	84
5.5 PROGRAM 5. ŽIVOTNÉ PROSTREDIE	85
5.6 PROGRAM 6. SOCIÁLNE SLUŽBY A ZDRAVOTNÍCTVO	86
5.7 PROGRAM 7. VZDELÁVANIE A ŠPORT	86
5.8 PROGRAM 8. KULTÚRA	87
5.9 PROGRAM 9. PROPAGÁCIA A CESTOVNÝ RUCH	88
5.10 PROGRAM 10. ADMINISTRATÍVA A BEZPEČNOSŤ	88
5.11 PROGRAM 11. INFORMATIZÁCIA OBCE	89
6 MERATEĽNÉ INDIKÁTORY	89
6.1 PROGRAM 1. HOSPODÁRSTVO A VEDECKO-TECHNICKÝ ROZVOJ	89
6.2 PROGRAM 2. DOPRAVA A KOMUNIKÁCIE	90
6.3 PROGRAM 3. TECHNICKÁ INFRAŠTRUKTÚRA	90
6.4 PROGRAM 4. ODPADOVÉ HOSPODÁRSTVO	91
6.5 PROGRAM 5. ŽIVOTNÉ PROSTREDIE	91
6.6 PROGRAM 6. SOCIÁLNE SLUŽBY A ZDRAVOTNÍCTVO	92
6.7 PROGRAM 7. VZDELÁVANIE A ŠPORT	93
6.8 PROGRAM 8. KULTÚRA	93
6.9 PROGRAM 9. PROPAGÁCIA A CESTOVNÝ RUCH	94
6.10 PROGRAM 10. ADMINISTRATÍVA A BEZPEČNOSŤ	94
REALIZAČNÁ ČASŤ PROGRAMU HOSPODÁRSKEHO ROZVOJA A SOCIÁLNEHO ROZVOJA ZLATNÍKY	97
7 INŠTITUCIONÁLNE A ORGANIZAČNÉ ZABEZPEČENIE REALIZÁCIE PHSR OBCE ZLATNÍKY	98
7.1 SYSTÉM MONITOROVANIA A HODNOTENIA PLNENIA PHSR	99
7.2 KOMUNIKAČNÝ PLÁN	101
8 AKČNÝ PLÁN	102
8.1 PROGRAM 1. HOSPODÁRSTVO A VEDECKO-TECHNICKÝ ROZVOJ	102
8.2 PROGRAM 2. DOPRAVA A KOMUNIKÁCIE	103
8.3 PROGRAM 3. TECHNICKÁ INFRAŠTRUKTÚRA	104
8.4 PROGRAM 4. ODPADOVÉ HOSPODÁRSTVO	105
8.5 PROGRAM 5. ŽIVOTNÉ PROSTREDIE	107
8.6 PROGRAM 6. SOCIÁLNE SLUŽBY A ZDRAVOTNÍCTVO	108
8.7 PROGRAM 7. VZDELÁVANIE A ŠPORT	109
8.8 PROGRAM 8. KULTÚRA	110
8.9 PROGRAM 9. PROPAGÁCIA A CESTOVNÝ RUCH	112
8.10 PROGRAM 10. ADMINISTRATÍVA A BEZPEČNOSŤ	113
8.11 PROGRAM 11. INFORMATIZÁCIA OBCE	113
FINANČNÁ ČASŤ PROGRAMU HOSPODÁRSKEHO ROZVOJA A SOCIÁLNEHO ROZVOJA ZLATNÍKY	115
9 FINANČNÝ PLÁN PROGRAMU	116
9.1 PROGRAM 1. HOSPODÁRSTVO A VEDECKO-TECHNICKÝ ROZVOJ	116
9.2 PROGRAM 2. DOPRAVA A KOMUNIKÁCIE	118
9.3 PROGRAM 3. TECHNICKÁ INFRAŠTRUKTÚRA	119
9.4 PROGRAM 4. ODPADOVÉ HOSPODÁRSTVO	120
9.5 PROGRAM 5. ŽIVOTNÉ PROSTREDIE	122
9.6 PROGRAM 6. SOCIÁLNE SLUŽBY A ZDRAVOTNÍCTVO	123
9.7 PROGRAM 7. VZDELÁVANIE A ŠPORT	124
9.8 PROGRAM 8. KULTÚRA	126
9.9 PROGRAM 9. PROPAGÁCIA A CESTOVNÝ RUCH	127
9.10 PROGRAM 10. ADMINISTRATÍVA A BEZPEČNOSŤ	128
9.11 PROGRAM 11. INFORMATIZÁCIA OBCE	129
10 ZÁVER	135
11 POUŽITÁ LITERATÚRA	136



1 ÚVOD

Dokument „Program hospodárskeho rozvoja a sociálneho rozvoja obce Zlatníky s výhľadom do roku 2025 (PHRSR) je strednodobý strategický dokument, ktorý na základe analýzy hospodárskeho a sociálneho rozvoja obce stanovuje jeho strategické ciele a priority rozvoja. Je prostriedkom na napĺňanie vízie ďalšieho smerovania rozvoja obce. Programom hospodárskeho rozvoja a sociálneho rozvoja obce Zlatníky sa uskutočňuje podpora rozvoja na úrovni miestnej samosprávy s dôrazom na sociálnu, ekonomickú a kultúrnu sféru. Je to program cielených opatrení, navrhnutý pre oživenie sociálneho, ekonomického a kultúrneho rozvoja obce Zlatníky, ktorý na základe výsledkov ročného hodnotenia bude priebežne aktualizovaný a doplňovaný.

Formulár č. Ú 2 - Zámer spracovania PHRSR

Zámer spracovania PHRSR	
Názov dokumentu	- Program hospodárskeho a sociálneho rozvoja obce Zlatníky na roky 2016 - 2025
Forma spracovania	- pracovníkmi samosprávy, - s pomocou externých odborníkov (spolupráca),
Riadenie procesu spracovania	- pracovné skupiny boli zložené z vedenia obce, zamestnancov OcÚ, poslancov OZ a komisií, - spracovania PHRSR sa zúčastnili aj RO a PO organizácie v zriaďovateľskej pôsobnosti obce, - súčasťou prieskumu boli aj mimovládne organizácie a podnikateľské subjekty v obci, - zapojenie verejnosti a komunikácia s verejnosťou: zapojenie prostredníctvom dotazníkového prieskumu, informovanie prebiehalo formou www stránky, prostredníctvom zasadnutí OZ.
Obdobie spracovania	- PHRSR bol spracovaný v priebehu roka 2015 - harmonogram spracovania je uvedený v nasledujúcej tabuľke.
Financovanie spracovania	- náklady na vlastné spracovanie boli financované z rozpočtu obce KZ 41.

Zdroj: Weisová, Bernátová: Strategické plánovanie samosprávy, Municipalia 2012

Formulár č. Ú 3 - Harmonogram spracovania PHRSR

Harmonogram spracovania PHRSR												
Termín	I	II	III	IV	V	VI	VII	VIII	IX	X	XI	XII
Úvod												
Analytická časť												
Strategická časť												
Programová časť												
Realizačná časť												
Finančná časť												
Záver												

Zdroj: Weisová, Bernátová: Strategické plánovanie samosprávy, Municipalia 2012

Bol spracovaný na základe zákona Národnej rady SR č. 539/2008 Z. z. o podpore regionálneho rozvoja v znení zákona 309/2014 Z.z., ktorý definuje Program hospodárskeho rozvoja a sociálneho rozvoja obce ako strednodobý programový dokument, obsahujúci analýzu hospodárskeho a sociálneho rozvoja obce, hlavné smery jej vývoja, ustanovenie cieľov, prvoradých potrieb a úloh vo všetkých oblastiach života obce. Súčasťou programu je aj návrh jeho administratívneho a finančného zabezpečenia. Zákon stanovuje aj úlohy, týkajúce sa vypracovávaní, schvaľovania, zabezpečenia plnenia a pravidelného vyhodnocovania predmetného programového dokumentu. Pri spracovaní programu boli rešpektované zásady regionálnej politiky vlády Slovenskej republiky a princípy regionálnej politiky Európskej únie zakotvené najmä v nariadení Rady (ES) č. 1266/1999 (nariadenie o štrukturálnych fondoch).

Formulár č. Ú 7 - Použité participatívne metódy

Metóda	Informovanie verejnosti	Získavanie názorov verejnosti	Zohľadnenie názorov verejnosti
Tlačené materiály			
Verejné informačné tabule	áno		
Informačné formuláre, tabuľky údajov,	áno		
Internetové stránky	áno		



Využitie existujúcich médií			
Zverejňovanie informácií v miestnej tlači	áno	áno	
Stretnutia			
Stretnutia s kľúčovými ľuďmi/skupinami	áno	áno	áno
Návšteva v dotknutom území	áno	áno	áno
Verejné vypočutie	áno	áno	áno
Využitie miestnych ľudí na získavanie názorov	áno	áno	áno
Rozhovory a prieskumy			
Dotazník pre záujmové skupiny	áno	áno	
Dotazník pre širokú verejnosť	áno	áno	
Poradné skupiny			
Miestne poradné skupiny	áno	áno	áno
Riešenie problémov			
Rokovanie bez prítomnosti moderátora/facilitátora	áno	áno	áno

Zdroj: vlastné spracovanie

Program sociálneho, ekonomického a kultúrneho rozvoja obce Zlatníky je súčasťou sústavy základných dokumentov podpory regionálneho rozvoja v Slovenskej republike. Táto sústava je členená na strategické a programové dokumenty vypracovávané na úrovni štátu, sektorov, samosprávnych krajov, regiónov a obcí a programové dokumenty Európskej únie (pre využitie zdrojov štrukturálnych fondov).

Východiskové podklady

Podpora regionálneho rozvoja sa uskutočňuje v súlade s programovaním na:

Miestnej úrovni

- Program odpadového hospodárstva,
- **Viacročný rozpočet**
- **PHSR**

Národnej úrovni

- **Partnerská dohoda** určuje stratégiu, priority a podmienky SR na využívanie fondov EÚ tak, aby sa dosiahli priority stratégie Európa 2020. Ide teda o základný národný dokument, ktorý zastrešuje všetky operačné programy SR pre nové programové obdobie. Neformálne vyjednávania k príprave Partnerskej dohody a operačným programom Slovenskej republiky na roky 2014-2020 sa začali 25. januára 2013 stretnutím so zástupcami Európskej komisie. Následne sa uskutočnili aj ďalšie neformálne kolá rokovaní, o ktorých bližšie informácie je možné získať na stránkach Úradu vlády ako Centrálného koordinačného orgánu pre fondy EÚ v podmienkach SR.
- **Pozičný dokument Európskej komisie k Partnerskej dohode a programom SR na roky 2014 - 2020** - pozičný dokument identifikuje z pohľadu Európskej komisie hlavné rozvojové potreby s možnosťou financovania opatrení v rámci fondov Spoločného strategického rámca EÚ v podmienkach SR. Zároveň tento dokument predstavuje základ pre negociácie s Európskou komisiou k Partnerskej dohode a operačným programom SR na roky 2014-2020.
- **Stratégia financovania Európskych štrukturálnych a investičných fondov pre programové obdobie 2014 - 2020**
- **Integrovaný regionálny operačný program „IROP“** - predstavuje programový dokument SR pre programové obdobie 2014 – 2020, ktorého globálnym cieľom je: prispieť k zlepšeniu kvality života a zabezpečiť udržateľné poskytovanie verejných služieb s dopadom na vyvážený a udržateľný územný rozvoj, hospodársku, územnú a sociálnu súdržnosť regiónov, miest a obcí.
- Sektorový operačný program, ktorý je strednodobý dokument vypracovaný pre vopred určené sektory.
- Program hospodárskeho rozvoja a sociálneho rozvoja samosprávneho kraja (PHSR TNSK), ktorý je strednodobý programový dokument, je v súlade s cieľmi a prvoradými potrebami ustanovenými v národnom pláne a s podkladom na vypracovanie príslušného regionálneho operačného programu. Jeho vypracovanie zabezpečuje samosprávny kraj.
- Koncepcia územného rozvoja Slovenska 2001, aktualizácia 2010,
- Národný program reforiem, máj 2012,
- Návrh základných princípov na prípravu Partnerskej dohody Slovenskej republiky na programové obdobie 2014 – 2020,
- Stratégia rozvoja dopravy SR do roku 2020, 2010,
- Program odpadového hospodárstva na roky 2011 - 2015,
- Stratégia Slovenskej republiky pre integráciu Rómov do roku 2020
- Revidovaný národný akčný plán Dekády začleňovania rómskej populácie 2005 - 2015 na roky 2011 – 2015
- 2. etapa Programu podpory zdravia znevýhodnených komunít na Slovensku na roky 2009 – 2015
- Koncepcia výchovy a vzdelávania rómskych detí a žiakov vrátane rozvoja stredoškolského a vysokoškolského vzdelávania

Nadnárodnej úrovni

Programové dokumenty Európskej únie pre využitie štrukturálnych fondov tvoria:

- Stratégia EÚ 2020 - cieľ: konkurencieschopnosť, zamestnanosť a hospodársky rast

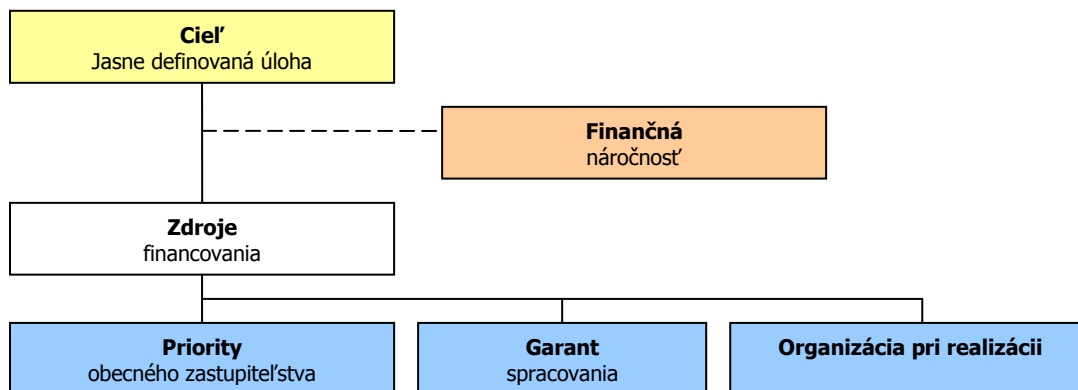


- Spoločný strategický rámec EK, marec 2012,
- Nariadenia EK (Všeobecné nariadenie, nariadenie k fondom),
- CENTROPE – Správa o regionálnom rozvoji, 2012,
- CENTROPE – Nástroj na hodnotenie potrieb infraštruktúry – podpora konkurencieschopného regionálneho rozvoja (INAT),
- CENTROPE – Stratégia ľudského kapitálu,
- CENTROPE – Stratégia v oblasti vedomostného regiónu,
- CENTROPE – Stratégia v oblasti priestorovej integrácie a Akčný plán 2013+,
- CENTROPE – Stratégia v oblasti kultúry a cestovného ruchu 2013+,
- Národný (regionálny) rozvojový plán (RDP – Regional Development Plan), ktorý je hlavným dokumentom pre vyjednanie podpory zo Štrukturálnych fondov Európskej únie.
- Rámec podpory spoločenstva (CSF – Community Support Framework), ktorý bude vytvorený na základe Národného rozvojového plánu v spolupráci s Európskou komisiou, je hlavným dokumentom vymedzujúcim poskytnutie podpory zo štrukturálnych fondov Európskej únie.
- Sektorové operačné programy (SOP – Sectoral Operation Programme), ako taktické dokumenty vytvorené na úrovni ministerstiev, ktoré rozpracovávajú problémové celky stratégií majúcich plošný (celoštatny) charakter, pre ktoré bude žiadané spolufinancovanie zo zdrojov Európskej únie.
- Regionálne operačné programy (ROP – Regional Operation Programme), ako taktické dokumenty, ktoré budú spracované na úrovni regiónov NUTS II a rozpracovávajú tie problémové celky stratégií, pre ktoré bude žiadané spolufinancovanie zo zdrojov Európskej únie.
- Strategické usmernenia Spoločenstva (SUS) – ROP odráža 1 usmernenie SUS t.j. „urobiť Európu a jej regióny atraktívnejším priestorom pre investície a prácu“, a súčasne 3 usmernenie SUS t.j. „vytvorenie väčšieho množstva a kvalitnejších pracovných miest“

Jednotlivé strategické dokumenty sú vypracovávané vo vzájomnej nadväznosti a postupnosti.

Implementácia

Implementácia Programu hospodárskeho rozvoja a sociálneho rozvoja obce Zlatníky je zložitý a náročný proces. Za jeho realizáciu so zabezpečením všetkých väzieb na strategické a programové dokumenty SR a EÚ budú zodpovední predstavitelia samosprávy obce Zlatníky. Návrh spôsobu implementácie bude treba dopĺňať v súlade s organizačnou štruktúrou samosprávneho úradu, jeho kompetenciami v nadväznosti na vývoj v oblasti legislatívy, predovšetkým v oblasti nakladania s finančnými prostriedkami. Pri posudzovaní jednotlivých Projektov sme použili procesnú analýzu, ktorej hlavným cieľom bolo analyzovať proces premeny vstupov pomocou použitia súboru finančných, ľudských a technologických zdrojov.



Finančné zabezpečenie

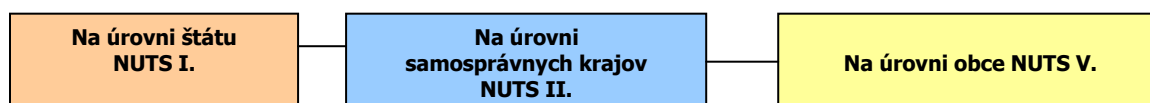
V zmysle zákona č. 539/2008 Z. z. o podpore regionálneho rozvoja v znení zákona 309/2014 Z.z., sa financovanie regionálneho rozvoja realizuje na troch úrovniach: Na mikroregionálnej úrovni je možné rozvojové aktivity financovať jedine združením zdrojov nižšej úrovne, čiže obcí. Samosprávy nemajú spoločný zdroj financovania. V súčasnej situácii je možné rozvojové aktivity financovať buď z rozpočtov jednotlivých obcí v prípade individuálnych Projektov alebo združením financií viacerých obcí v prípade spoločných Projektov. V prípade financovania Projektov majúcich význam v kontexte priorít celého kraja zohráva významnú úlohu Trenčiansky samosprávny kraj a financovanie inštitúcií v jeho zriaďovateľskej kompetencii. Ďalšími doplnkovými zdrojmi, ktoré možno definovať na úrovni jednotlivých aktivít sú predovšetkým štrukturálne fondy EÚ. Ich využitie v rámci jednotlivých aktivít je možné stanoviť len indikatívne bez určenia výšky požadovanej podpory s cieľom prispieť ku koordinácii realizácie rozvojových aktivít.



- Pri zostavovaní finančného plánu a zaistovaní finančnej podpory je potrebné zamerať sa na tie opatrenia, ktoré sú nedostatočne podporované zo štátneho rozpočtu, alebo nie sú podporované vôbec.
- Pri zabezpečovaní základných potrieb občanov postupuje samospráva podľa zákona číslo 369/1990 Z.z. O obecnom zriadení a v zmysle zákona č. 138/1991 Zb. O majetku obcí v znení neskorších predpisov.
- Na plnenie svojich úloh má obec okrem finančných prostriedkov poukázaných od štátu v rámci delimitácie k dispozícii nasledovné financie: príjmy z miestnych daní a poplatkov, zdroje Štrukturálnych fondov Európskej únie v rámci programovacieho obdobia 2014 - 2020.

Zdroje a dokumenty

V súlade so snahou Slovenskej republiky o znižovanie rozdielov na úrovni rozvoja jednotlivých regiónov boli východiskom pri príprave Programu hospodárskeho rozvoja a sociálneho rozvoja obce Zlatníky nasledovné strategické dokumenty:



Podporné materiály

Pri vypracovaní Programu hospodárskeho rozvoja a sociálneho rozvoja obce Zlatníky boli použité aj prognostické údaje vypracované Ministerstvom výstavby a regionálneho rozvoja SR. Hlavnou úlohou prognostických údajov je podporiť vypracovanie tohto programu a zabezpečiť tým zvýšenie efektívnosti procesov strategického plánovania a kvality tohto dokumentu. Toto zabezpečenie je dané prepojením Systému strednodobého výhľadu hospodárskeho a sociálneho vývoja a vecnej roviny strategického plánovania.

Obec Zlatníky má nasledovné možnosti čerpania mimorozpočtových zdrojov na dosahovanie svojich cieľov a priorít v zmysle stanovených tematických cieľov stratégie Európa 2020 a prioritných oblastí Pozičného dokumentu:

Partnerská dohoda (ďalej len „PD“), ako obdoba súčasného Národného strategického referenčného rámca, obsahuje záväzky členského štátu, že pridelené alokácie pre politiku súdržnosti EÚ sa využijú na implementáciu stratégie Európa 2020. Partnerská dohoda obsahuje aj návrh operačných programov.

Operačné programy (ďalej len „OP“) sú hlavným riadiacim nástrojom pre využívanie fondov EÚ. Na zabezpečenie naplnenia cieľov stratégie Európa 2020 vypracovala EK tzv. „kondicionality“, t.j. podmienky, ktoré musia členské štáty splniť, jednak sú to podmienky ex ante, ktoré musia byť zavedené pred poskytnutím prostriedkov z fondov, ako aj podmienky ex post, podľa ktorých bude uvoľnenie dodatočných prostriedkov z fondov závisieť na výkonnosti a dosahovaní cieľov stratégie Európa 2020.

Tematické ciele v súlade so stratégiou Európa 2020:

- 1) posilnenie výskumu, technologického rozvoja a inovácií;
- 2) zlepšenie prístupu k informáciám a komunikačným technológiám a zlepšenie ich využívania a kvality;
- 3) zvýšenie konkurencieschopnosti malých a stredných podnikov a poľnohospodárskeho sektora (v prípade EPFRV) a sektora rybného hospodárstva a akvakultúry (v prípade EFNRH);
- 4) podpora prechodu na nízkouhlíkové hospodárstvo vo všetkých sektoroch;
- 5) podpora prispôsobovania sa zmenám klímy, predchádzania a riadenia rizík;
- 6) ochrana životného prostredia a presadzovanie efektívneho využívania zdrojov;
- 7) podpora udržateľnej dopravy a odstraňovanie prekážok v kľúčových sieťových infraštruktúrach;
- 8) podpora zamestnanosti a mobility pracovnej sily;
- 9) podpora sociálneho začlenenia a boj proti chudobe;
- 10) investovanie do vzdelania, zručností a celoživotného vzdelávania;
- 11) zvyšovanie inštitucionálnych kapacít a efektivity verejnej správy.

Pozičný dokument definuje nasledujúce prioritné oblasti:



- podnikateľské prostredie priaznivé pre inovácie
- infraštruktúra pre hospodársky rast a zamestnanosť
- rozvoj ľudského kapitálu a zlepšenie účasti na trhu práce
- trvalo udržateľné a efektívne využívanie prírodných zdrojov
- moderná a profesionálna verejná správa

Priority stanovené v Pozičnom dokumente boli použité ako podklad pre prípravu najdôležitejších strategických dokumentov SR pre čerpanie fondov EÚ: Partnerskej dohody a operačných programov.

Štruktúra operačných programov

P.č.	Operačné programy	Riadiaci orgán	Sprostredkovateľský orgán pod riadiacim orgánom	Tematický cieľ / Investičná priorita	Fond EÚ
1	Výskum a inovácie (VaI)	MŠVVŠ SR		1a, 10	EFRR, ESF
			MH SR	1b, 3	
2	Integrovaná infraštruktúra (II)	MDVRR SR	MF SR	2	KF, EFRR
				7a,b,c,d	
			MV SR	9	EFRR, ESF
3	Ľudské zdroje (ĽZ)	MPSVR SR		8,9,10,	
			MZ SR	9a	
			MŠVVŠ SR	10	
			MDVRR SR	4c	KF, EFRR
4	Kvalita životného prostredia (KŽP)	MŽP SR	MH SR	4,7e	
				4,5,6,	
			MV SR	5b	
			MK SR	6c	ESF, EFRR
5	Integrovaný ROP (IROP)	MPaRV SR	VÚC	5,6,7,9,10	
				5,6,7,9,10,	
6	Efektívna verejná správa (EVS)	MV SR		11	EFRR, ESF
7	Technická pomoc (TP)	ÚV SR		11	EFRR
8	Rozvoj vidieka	MPaRV SR			EPFRV
9	Rybné hospodárstvo	MPaRV SR			EFNRH
10	Európska územná spolupráca	RO budú určené zo strany EK			EFRR
11	Interact, Urban	RO budú určené zo strany EK			EFRR

Uplatnenie integrovaného prístupu

rozmer - 1

Rôzne aspekty života obce – environmentálny, hospodársky, sociálny a kultúrny – sú vzájomne prepojené a úspech v rozvoji samosprávy možno dosiahnuť len prostredníctvom integrovaného prístupu. Opatrenia týkajúce sa fyzickej obnovy sa v PHRSR skombinovali s opatreniami na podporu vzdelávania, hospodárskeho rozvoja, sociálneho začleňovania a ochrany životného prostredia. Predpokladom toho je rozvoj silných partnerstiev medzi miestnymi obyvateľmi, občianskou spoločnosťou, miestnym hospodárstvom a rôznymi úrovňami správy. Takýto prístup je osobitne dôležitý v súčasnosti vzhľadom na vážnosť problémov, pred ktorými momentálne samospráva stojí. Tieto problémy siahajú od konkrétnych demografických zmien cez dôsledky hospodárskej stagnácie v súvislosti s tvorbou pracovných miest a sociálnym pokrokom až po dôsledky zmeny klímy. Reakcia na tieto problémy bude mimoriadne dôležitá na dosiahnutie inteligentnej, udržateľnej a inkluzívnej spoločnosti, ktorá je cieľom stratégie Európa 2020.

rozmer – 2

PHSR obce Zlatníky integruje všetky dokumenty na miestnej úrovni ako aj ciele a priority národných strategických dokumentov a dokumentov EÚ. PHRSR obce Zlatníky 2016 - 2025 integruje a nadväzuje na predchádzajúce PHSR 2008 - 2017, viacročný rozpočet. PHRSR obce vychádza a integruje strategické dokumenty na národnej úrovni ako Partnerská dohoda, ktorá určuje stratégiu, priority a podmienky SR na využívanie fondov EÚ tak, aby sa dosiahli priority stratégie Európa 2020, Pozičný dokument Európskej komisie k Partnerskej dohode a programom SR na roky 2014-2020, Stratégia financovania Európskych štrukturálnych a investičných fondov pre programové obdobie 2014 – 2020, Integrovaný regionálny operačný program „IROP“. Ďalej integruje a vychádza zo strategických dokumentov EÚ: Stratégia EÚ 2020 - cieľ: konkurencieschopnosť, zamestnanosť a hospodársky rast, Spoločný strategický rámec EK, marec 2012, Nariadenia EK (Všeobecné nariadenie, nariadenie k fondom), CENTROPE – Správa o regionálnom rozvoji, 2012, CENTROPE – Nástroj na hodnotenie potrieb infraštruktúry – podpora konkurencieschopného regionálneho rozvoja (INAT), CENTROPE – Stratégia ľudského kapitálu, CENTROPE – Stratégia v oblasti vedomostného regiónu, CENTROPE – Stratégia v oblasti priestorovej integrácie a Akčný plán 2013+.

rozmer – 3

Integrovaný prístup bol uplatnený pri procese spracovania strategického dokumentu, kde boli zohľadnené predstavy, potreby a požiadavky jednotlivých zainteresovaných skupín ako sú obyvatelia, rozpočtové a príspevkové organizácie zriadené v rámci pôsobnosti obce, mimovládne organizácie, záujmové skupiny obyvateľov, podnikateľské subjekty, obec a jej jednotlivé orgány: poslanci OZ, starosta, komisie. Integrovaný prístup bol uplatnený v prípravnej fáze spracovania PHRSR, prostredníctvom dotazníkového prieskumu pri jednotlivých skupinách. Následne bol integrovaný prístup uplatnený v rámci schvaľovacej fázy PHRSR, kde bol návrh dokumentu zaslaný zainteresovaným skupinám na záverečnú úpravu, doplnenie a odsúhlasenie.

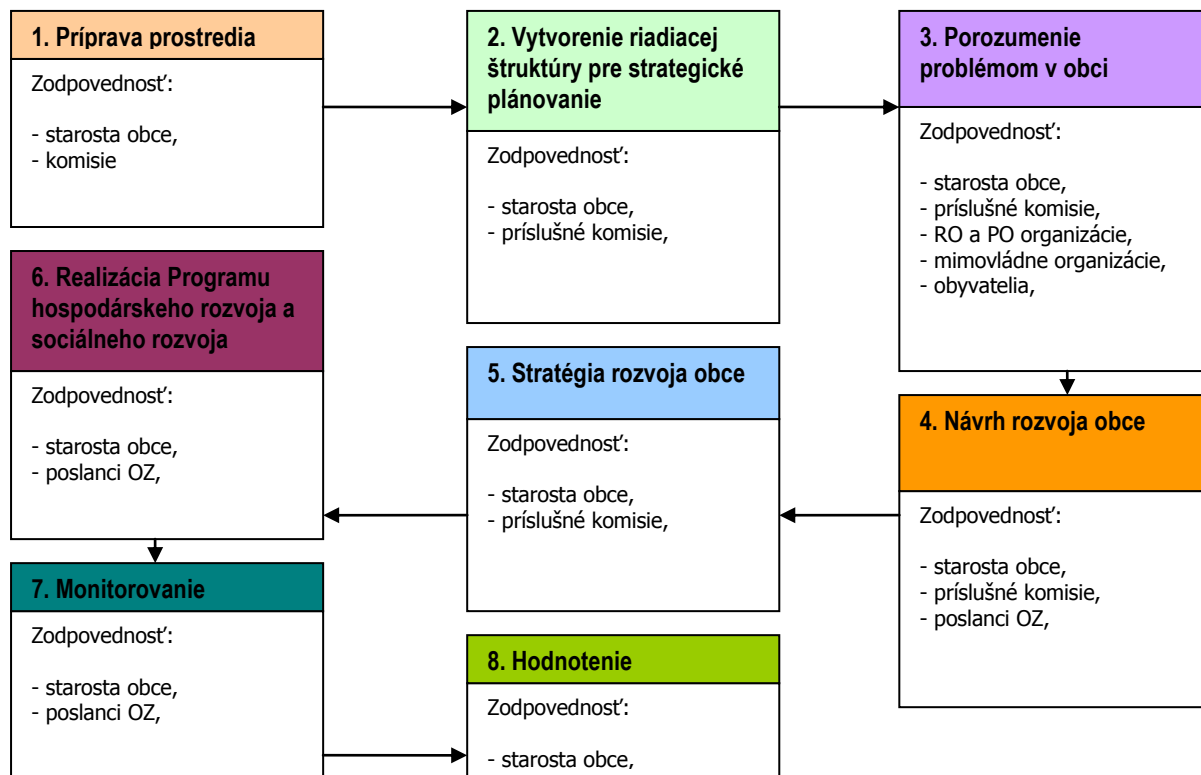


rozmer – 4

Integrovaný prístup bol uplatnený v prípade finančného zabezpečenia jednotlivých priorít a cieľov. Financovanie sa realizuje z viacerých zdrojov – verejných a súkromných. Verejné zdroje uplatňujú integrovaný prístup z hľadiska horizontálneho ako aj vertikálneho. Z horizontálneho hľadiska predstavuje kombinovanie viacerých možných zdrojov EÚ (Operačných programov). Z vertikálneho hľadiska sú integrované zdroje EÚ, úrovne SR, VÚC a nakoniec na najnižšej úrovni miestnej samosprávy.

PHRSR sa skladá z hlavného dokumentu a príloh, ktoré sú jeho neoddeliteľnou súčasťou.

Fázy strategického plánovania a definovanie zodpovednosti



1	<p>Vyvolanie dopytu v obci Zlatníky. Sformovanie prvotnej pracovnej skupiny. Určenie, koho je treba do prípravy PHRSR zapojiť. Spôsob oslovenia a prizvania ďalších účastníkov – dotazníkový prieskum. Príprava informačnej stratégie. Zapojenie všetkých účastníkov procesu.</p>
2	<p>Vytvorenie organizačnej a riadiacej štruktúry pre spracovanie PHRSR. Stanovenie pravidiel rokovania riadiacej štruktúry. Predstavenie cieľov, záujmov a potrieb všetkých účastníkov.</p>
3	<p>Vytvorenie a zverejnenie mechanizmov pre aktívnu spoluúčasť verejnosti. Uskutočnenie analýzy potrieb a zhodnotenie existujúcich zdrojov. Zhodnotenie silných a slabých stránok obce. Vymenovanie príležitostí a rizík a naznačenie trendov pre rozvoj obce v jednotlivých oblastiach.</p>
4	<p>hlavné hodnoty, ktoré tvoria jej základ a ktoré určia pri spracovaní PHRSR smer, ktorým sa budú jednotlivé oblasti uberať, cieľ, ktorý má byť dosiahnutý a priority rozvoja, prekážky, ktoré bude nutné prekonať pri rozvoji, regionálne aj nadregionálne zdroje, ktoré je možné využiť na rozvoj.</p>
5	<p>Plán postupných krokov a úloh na dosiahnutie stanovených cieľov a priorít. Systém sledovania realizácie PHRSR. Spracovanie konečnej verzie PHRSR. Predloženie textu PHRSR na pripomienkovanie verejnosti. Schválenie PHRSR zastupiteľstvom.</p>
6	<p>Uskutočňovanie plánu. Ročné vyhodnocovanie plánu. Informovanie verejnosti o uskutočňovaní PHRSR. Priebežné vyhľadávanie a zapájanie nových partnerov. Nástroje umožňujúce uskutočniť zmeny v pôvodnom PHRSR.</p>

Zdroj: Woleková, Mežianová, 2004, s.14 – 17.



**Analytická časť Programu hospodárskeho rozvoja a sociálneho rozvoja obce Zlatníky
2016 - 2025**



2 ZÁKLADNÁ CHARAKTERISTIKA OBCE

Z hľadiska administratívneho členenia je obec sídlom okresu B. n. Bebravou súčasťou Vyššieho územného celku Trenčín.

Základná charakteristika obce Zlatníky (k 31.12.2014)

Kód obce	505790
Názov okresu	Bánovce nad Bebravou
Názov kraja	Trenčiansky
Štatút obce	obec
PSČ	956 37
Telefónne smerové číslo	038
Prvá písomná zmienka o obci - meste - rok	1390
Nadmorská výška obce - mesta v m	270
Celková výmera územia obce [km ²]	50 439 750
Hustota obyvateľstva na km ²	14
Zdroj: ŠÚ SR	

Zlatníky sú najväčšou obcou Zlatníckej doliny počtom obyvateľov i rozlohou katastrálneho územia, charakteristickej lúčovitým osídlením prerastajúcim do plošnej formy zástavby. Na juhovýchodnej strane susedí s obcou Malé Hoste. Zástavba oboch obcí je vzdialená od seba 250 m. Viacero ďalších obcí Zlatníckej doliny sa vzájomne dotýka svojim zastavaným územím. Obce majú podobný ekonomický, urbanistický, architektonický i kultúrno-historický vývoj. Prevládajúcim zdrojom obživy obyvateľov je poľnohospodárstvo. Časť ekonomicky aktívnej zložky obyvateľov odchádza za pracovnými príležitosťami do okolitých miest a priemyselných centier. Význam obce spočíva v ponuke bývania v zdravom životnom prostredí a v disponibilite relatívne úrodnej pôdy, ktorá je intenzívne využívaná Poľnohospodárskym podnikom NVL AGRO Bánovce a občanmi najmä formou záhumienkov. Obec má relatívne vysoké percento zastúpenia lesných komplexov, ktoré sú potenciálom pre rozvoj rekreácie i pre produkciu drevnej hmoty (ÚPO, 2003, s.11-12).

2.1 HISTÓRIA OBCE

Obec Zlatníky sa nachádza na severovýchodnom úpätí Považského Inovca, na hornom toku potoka Livina. Obec leží v nadmorskej výške 270-320 m n. m. Je prvou obcou „Suchej doliny“. Prírodné podmienky umožňovali osídlenie suchej doliny už veľmi dávno. Prvé kroky vedú až do doby kamennej, o tom svedčí nálezisko v katastri Veľkých Hostí. Okolo 11. storočia patrilo územie Zlatník správne i nábožensky pod nitriansky kláštor. Správcami okolitých panstiev boli slovenskí veľmoži z rodu Hunt-poznanovcov. V roku 1245 vlastnil suchú dolinu bán Bečenda zo spomínaného rodu, neskôr jeho potomkovia. V roku 1342 nastúpil na trón Žigmund Luxemburský, ktorý sa ako kráľ stal aj majiteľom topolčianskeho panstva, do ktorého suchá dolina patrila. V roku 1389 daroval kráľ panstvo bratom zo Sečian, Frankovi a Šimonovi a práve v darovacej listine sa už spomína baňa na zlato. Usadlosť Zlatníky sa však po prvý krát spomína až o rok neskôr, teda v roku 1390 pod pôvodným názvom Zlatník. Neskôr sa vyskytol názov Zalatinik, od 17. stor. bol pomaďarčený na Aranyos. V polovici 19. storočia to bol znovu názov Zlatník, avšak v období najsilnejších maďarizačných snám v roku 1900-1913 bol úradný názov znovu pomaďarčený. Po roku 1913 sa používa opäť názov Zlatník až do roku 1927, kedy vznikol terajší názov Zlatníky. V roku 1478 kráľ Matej Korvín dal panstvo Michalovi Országhovi a Ladislavovi Lošonczi, o čom sa zachovala listina, kde sú zapísané všetky dediny suchej doliny, s poznámkou, že Zlatníky už dávno nie sú zdrojom veľkého bohatstva. Panstvo po svojich otcach zdedili Krištof Országh a Štefan Lošonczi, ktorí zomreli bez potomkov a tak dala uhorská komora panstvo do zálohy. Jednu polovicu dostal Štefan Balaš a druhú Žigmund Forgáč. Pri tejto príležitosti bol 1.8.1570 spísaný urbár, ktorý poskytol základné údaje o hospodárskom a sociálnom postavení občanov. Podľa neho mali Zlatníky veľmi málo obyvateľov. V tomto období bolo v Zlatníkoch sedem štvrtinových usadlostí opustených. Poddaní platili vysoko dane a mali neustály strach pred vpádom Turkov. Vyludňovanie Zlatník trvalo skoro do konca 16. storočia, kedy sa konal súpis domov v nitrianskej stolici, vtedy boli Zlatníky najväčšou dedinou suchej doliny a mali 31 domov. O suchej doline sa z urbára spísaného okolo r. 1650 dozvedáme, že v tejto doline sú výrobcovia kolies. Ešte do polovice 20. storočia viacerí obyvatelia pripravovali pre kolárov bahra do kolies (špice), v roku 1753 sa spomínajú remeselníci ako kováči, tkáči plátna, ale aj hrnčiari. V obci existovali v minulosti dva priemyselné podniky. Boli nimi sklárske huty, jedna z nich pracovala hlboko v horách, bola postavená v r. 1807 – 1809. Mala názov „Sklárska huta grófov Traunovcov v Zlatníkoch“. Vyrábala duté a tabuľové sklo. V



roku 1817 v nej pracovalo 37 sklárskych rodín. Za dva roky (od 24. 10. 1817 do 30. 10. 1819) sa v nej vyrobilo 7218 kôp veľkých tabúl, 321 kôp malých tabúl, 10836 kôp kriedového skla a 1458 kôp zeleného skla v celkovej hodnote 72.000 zlatých. Po roku 1839 huta zanikla. Ďalšia sklárska huta bola v osade Kulháň (1865). Táto vyrábala najrozmanitejšie druhy skla: fľašky od poldecoviek až po dvojliterky, pivovalé fľaše, poháre z číreho i farebného skla, hračky pre deti a ozdoby. Výroba sa orientovala i na sklo brúsené a ryté. Práce na tejto huti boli zastavené v roku 1890. Okrem už spomenutých boli v obci mlyny na mletie obilia a za čias baróna i úzkorozchodná železnica, ktorá viedla až do Topolčian (10.1.2016, www.zlatniky.sk).

Vymedzenie územia

Obec Zlatníky sa nachádza v Bánovskej pahorkatine, ktorá je súčasťou Nitrianskej sprašovej pahorkatiny a na východných svahoch Považského Inovca. V širšom geografickom priestore sa jedná o severný výbežok podoblasti Podunajskej pahorkatiny v rámci oblasti Podunajskej nížiny. Obec leží v závere údolí potokov Livina a Chotina. Podložie západnej časti územia je tvorené cordieritickými rulami, nebulitickými migmatitmi a ďalšími neskoroorogénnymi migmatitmi so sporadickým výskytom šošovkovitých pôdorysných foriem amfibolitov vrchného proteozoika – paleozolika. Malá východná časť územia je tvorená pleistocénnymi sprašami. Úrodná niva je tvorená štvrtohornými nivnými sedimentami a splachmi. Pôdy sú väčšinou ilimerizované. Riešené územie je charakteristické vysokou lesnatosťou. Lesy tvoria až 86,89 % výmery katastrálneho územia. Zalesnená je celá jeho západná a severná časť. V porastoch prevládajú listnaté lesy s najväčším zastúpením duba a buka lesného. Z ostatných stromových drevín sú zastúpené ostatné listnáče, borovica lesná a smrek obyčajný. Krovinná etáž je charakteristická mezofilnými trnkovými krovinnami, nížinnými a pahorkatinnými vrbami a krovinnami vrby popolavej. Riešené územie má nepravidelný tvar a orientované je v smere od severozápadu na juhovýchod, s miernym sklonom na severovýchod. Západnú časť tvorí hlavný hrebeň Považského Inovca, strednú časť bočné hrebene a údolia pohoria Považský Inovec, východnú časť údolie potoka Livina a južnú časť údolia potokov Chotinka a Chotina. Zlatníky susedia s obcami Malé Hoste, Cimenná, Dubodiel, Selec, Kálnica, Hôrka nad Váhom, Podhradie, Prašice a Nemečky. Južná hranica katastrálneho územia je zároveň hranicou kraja (ÚPO, 2003, s.5-7). Zlatníky susedia s obcami Malé Hoste, Cimenná, Dubodiel, Selec, Kálnica, Hôrka nad Váhom, Podhradie, Prašice a Nemečky. Južná hranica katastrálneho územia je zároveň hranicou kraja.

2.2 PRÍRODNÉ POMERY

Geomorfológia

Riešené územie má nepravidelný tvar a orientované je v smere od severozápadu na juhovýchod, s miernym sklonom na severovýchod. Západnú časť tvorí hlavný hrebeň Považského Inovca, strednú časť bočné hrebene a údolia pohoria Považský Inovec, východnú časť údolie potoka Livina a južnú časť údolia potokov Chotinka a Chotina. Hranica katastrálneho územia má najvýchodnejšie ležiaci bod pri kóte 328 m.n.m. nad údolím Suchý potok. Od neho prebieha hranica juhozápadným smerom, pretína cestu III/064062 a koryto potoka Livina, pokračuje s malými zmenami smeru do údolia potoka Chotina, pretína ho a dosahuje koryto potoka Vrábelka, mení smer na západ, prebieha korytom potoka Vrábelka až po jeho prameň, pokračuje na kótu Machovňa 797 m.n.m., mení smer na sever, neskôr oblúkom na západ, miera po severnej strane kótu Myslíkov vrch 790 m.n.m., dvomi oblúkmi dosahuje kótu Panská javorina 943 m.n.m., pokračuje smerom západným, stretáva sa s hranicou trenčianskeho okresu, mení smer na sever, miera po západnom úbočí kótu Vtáčí vršek 910 m.n.m., postupne mení smer na severovýchod, prechádza kótami Jakubová 905 m.n.m., Horný lom 896 m.n.m., Krželnica 968 m.n.m., lomí sa na juhovýchod, bočnou rázcochou klesá do údolia nepomenovaného prítoku Liviny, niekoľkokrát mení smer, prebieha návrším, približne v polovičnej vzdialenosti medzi obcami Zlatníky a Cimenná pretína cestu III/05027 a dosahuje východiskový bod (ÚPO, 2003, s.5-7).

Geologické pomery

Obec Zlatníky sa nachádza v Bánovskej pahorkatine, ktorá je súčasťou Nitrianskej sprašovej pahorkatiny. V širšom geografickom priestore sa jedná o severný výbežok podoblasti Podunajskej pahorkatiny v rámci oblasti Podunajskej nížiny. Obec leží v závere údolí potokov Livina a Chotina. Podložie západnej časti územia je tvorené cordieritickými rulami, nebulitickými migmatitmi a ďalšími neskoroorogénnymi migmatitmi so sporadickým výskytom šošovkovitých pôdorysných foriem amfibolitov vrchného proteozoika - paleozolika. Malá východná časť územia je tvorená



pleistocénnymi sprašami. Údolná niva je tvorená štvrtohornými nívnymi sedimentami a splashmi. Pôdy sú väčšinou ilimerizované. Celé územie zasahuje do flyšového pásma. Flyš, kde sa striedajú ílovité bridlice s lavicami pieskovcov, sa okrem iných pozoruhodných vlastností, ako je mäkký modelovaný reliéf či nepriepustnosť podložia pre zrážkovú vodu a náchylnosť k zosuvom (názov flyš označuje vo švajčiarskom dialekte horninu náchylnú na zosun), vyznačuje aj výskytom ropy.

Flyšové pásmo

Názov „flyš“ pochádza z nemeckého slova „fliessen“ - tiecť. Svahy, ktoré sú budované flyšom, sa totiž veľmi ľahko zosúvajú. Flyš vzniká pri horotvorných procesoch, tvorí hrubé monotónne súvrstvie pieskovcov a ílovitých bridlíc. Vznikal pravdepodobne pri opakovaných podmorských zosuvoch, keď sa pri pobrežiach zvrhli veľké masy piesku a bahna, pričom utvárali tzv. kalové prúdy. Pri postupnom ochabovaní sily týchto prúdov sa v hlbších častiach panvy usadzoval najprv hrubší piesok, potom jemnejší a nakoniec kal, o čom svedčí stupňovité zvrstvenie jednotlivých lavíc. Skameneliny sú vo flyšovom pásme zriedkavé. Celková mocnosť súvrstvia vo flyšovom pásme Bielych Karpát je 5-7 km. O podloží flyšového pásma sú k dispozícii len nepriame údaje, napr. z veľkých vápencových šošoviek, odtrhnutých z podložia pri presúvaní sa flyšových príkrovov. Takýmito šošovkami sú bradlá jurských vápencov (10.1.2016, http://www.minerality.sk/files/lok/16_safarka.htm).

Pôdne pomery

Pôdny kryt v obci je tvorený hlavne kambizemami a luvizemami. Luvizeme pokrývajú hlavne časti katastra obklopujúce korytá tujanších vodných tokov.

Luvizeme

Sú to štvorhorizontové A-E-B-C pôdy vyvinuté z rôznych, prevažne nekarbonátových pôdotvorných substrátov v podmienkach premyvneho vodného režimu. Na povrchu majú tzv. ochrický (svetlý humusový) horizont Ao. Pod ním sa nachádza dobre vyvinutý eluviálny E-horizont svetlejší ako nad a pod ním ležiace horizonty, ktorý vznikol vylúhovaním minerálnych a organických koloidov v dôsledku silného premyývania povrchovými vodami. Translokované koloidné zložky vytvárajú nižší Bt-horizont, ktorý je hutný s obsahom až trikrát viac ílu ako vrchnejší E-horizont. V ňom koloidné zložky tvoria na povrchu agregátov tmavšie voľným okom viditeľné povlaky. V tomto horizonte sa bežne vyskytujú aj hrdzavé škvrny Fe³⁺ a tmavé noduly Mn⁴⁺ s obsahom do 10 %. Luvizeme sú menej úrodné slabo kyslé až kyslé pôdy a aby poskytovali dobré úrody treba ich predovšetkým vápniť a dostatočne hnojiť. Vyhovujú menšiemu sortimentu poľnohospodárskych plodín. Sú vhodné pre pestovanie raže a to aj oglejené subtypy, avšak len vtedy keď nie sú zamokrené stagnujúcou povrchovou vodou. Sú vhodné aj na pestovanie repky olejnej, konope, ďateliny a ak sú vyvinuté na sprašových sedimentoch, tak aj kukurice (nesmú však byť kyslé a treba ich dobre hnojiť). Ak vznikali na sprašových hlinách sú vhodné pre pšenicu, avšak aj k tejto plodine ich treba dobre hnojiť a vápniť. Keď majú E-horizont hlbšie ako 0,4 m sú v suchšom roku vhodné aj na pestovanie zemiakov a krmnej repy. Nesmú však byť ani sezónne zamokrované. Sú vhodné aj pre ľan, fazuľu (pri dostatočnom hnojení organickými hnojivami) a ďatelinu lúčnu (10.1.2016, <http://www.agroporadenstvo.sk/rv/poda/luvizem.htm>).

Kambizeme

Kambizeme sú trojhorizontové A-B-C pôdy, vyvinuté zo zvetralín vyvretých, metamorfovaných a vulkanických hornín, prevažne nekarbonátových sedimentov paleogénu a neogénu, lokálne tiež z nespevnených sedimentov, napr. z viatych pieskov. Ich humusový A-horizont je v nižších polohách plytký a svetlý, s malým obsahom humusu a často aj na zvetralinách granitov sorpčne nasýtený. Ide o tzv. ochrický Ao-horizont. Vo vyšších, klimaticky extrémnejších nadmorských výškach v ňom narastá obsah surového kyslého humusu a narastá tiež jeho hrúbka, čím sa mení na tzv. umbrický (tmavý, hrubý, sorpčne nenasýtený) Au-horizont. Dominantným diagnostickým horizontom kambizemí je kambický Bv-horizont. Je to metamorfický podpovrchový horizont ktorý vznikol procesom hrdnutia (brunifikácie), t.j. oxidického zvetrávania, s fyzikálnou a chemickou premenou prvotných minerálov a tvorbou ílových minerálov, bez ich výraznejšej translokácie. Tento proces dáva horizontu charakteristickú hnedú farbu. Za kambický horizont sa považujú aj iné alterácie pod A-horizontom, napr. zmena farby a štruktúry v dôsledku odvápnienia časti pedonu. Typickým morfológickým znakom kambizemí sú difúzne prechodné horizonty A/B a B/C. Táto vlastnosť si vyžaduje zvýšenú pozornosť najmä pri identifikácii kambizemí nižších polôh ktoré sú celkovo svetlé, s málo kontrastným zafarbením. Kontrastnosť a výraznosť farieb horizontov kambizeme rastie s nadmorskou výškou v dôsledku slabšej mineralizácie a intenzívnejšieho zvetrávania v podmienkach drsnejšej klímy (10.1.2016, <http://www.agroporadenstvo.sk/rv/poda/kambizem.htm>).

Nasledujúca tabuľka prezentuje vývoj štruktúry pôdneho fondu v obci Zlatníky od roku 2004.

Výmera územia v ha.	2004	2005	2006	2007	2008	2009	2010	2011	2012	2013	2014
Celk. výmera úz. obce	5044,0	5044,0	5044,0	5044,0	5044,0	5044,0	5044,0	5044,0	5044,0	5044,0	5044,0
Poľno. pôda - spolu	493,9	493,9	494,0	493,9	492,5	492,3	492,0	491,9	491,8	491,8	491,8
- orná pôda	236,5	236,5	236,4	236,4	236,3	236,1	235,8	235,5	235,5	235,2	235,2
- záhrada	26,9	26,9	26,8	26,8	26,9	26,8	27,2	27,3	27,5	27,8	27,7
- trvalý trávny porast	230,5	230,5	230,8	230,8	229,4	229,4	229,1	229,1	228,8	228,9	228,9
Nepoľ. pôda - spolu	4550,0	4550,1	4550,0	4550,1	4551,5	4551,7	4552,0	4552,1	4552,2	4552,2	4552,1
- lesný pozemok	4453,3	4453,3	4453,0	4453,0	4453,8	4453,8	4453,8	4453,8	4453,7	4453,7	4453,7
- vodná plocha	26,3	26,3	26,3	26,3	26,3	26,3	26,3	26,3	26,3	26,3	26,2
- zast. pl. a nádvorie	57,6	57,6	57,7	57,9	57,9	58,1	58,5	58,5	58,7	58,7	58,7



- ostatná plocha 12,9 12,9 12,9 12,9 13,5 13,5 13,4 13,5 13,5 13,5 13,6
Zdroj: 20.11.2015, DataCubes, 2015, ŠÚ SR,

Celková výmera katastrálneho územia obce je 5044,0 ha. Poľnohospodárska pôda spolu činila celkovo 491,8 ha. Nepoľnohospodárska pôda tvorila 4552,1 ha. V sledovanom období nedošlo k výraznejšej zmene výmery jednotlivých pôd. Najvyššie zastúpenie majú lesné pozemky, ktorých výmera stúpila na 4453,7 ha.

Hydrologické pomery

Širšie územie obce Zlatníky spadá do povodia rieky Bebrava prostredníctvom toku Livina, ktorý preteká stredom obce od severozápadného okraja smerom k juhovýchodnému okraju katastru obce. Ľavostrannými prítokmi toku Livina sú Smilovský a Cigánsky potok a prepych Livina. Tok Bebrava tečie mimo širšieho územia. Bebrava je aj hlavným recipientom pre odvádzanie povrchových vôd zo širšieho územia. Jeho hlavnými prítokmi v širšom území sú pravostranné toky Haláčovka, Livina a Chocina. Tok Bebrava je upravený a má na viacerých úsekoch vybudované ochranné hrádze. Pre reguláciu povrchových odtokov v širšom území katastru obce Zlatníky sú vybudované vodné nádrže Haláčovce a Nemečky. Zdroje povrchovej vody vytvára riečna sústava. Riešená obec Zlatníky spadá do povodia rieky Bebravy. Hlavným recipientom pre odvádzanie povrchových vôd je tok Livina so svojim ľavostranným prítokom – Smilovským a Cigánskym potokom, ktorý vyúsťuje do toku Livina v zastavanej časti obce. Uvedené toky sú v rámci katastrálneho územia prevažne upravené, no dochádza k ich vybrežovaniu a následne aj k zaplavovaniu okolia obce. Hlavné charakteristické hydrologické údaje toku Livina podľa HMÚ Bratislava sú nasledovné:

Tok:	p. Livina
Profil:	km12,00/pod obcou M.Hoste/
Špecifický odtok :	1,54 l/s/km ²
Opakovanie veľkých vôd :	
Q1 - ročný prietok:	8,5 l.s-1
Q5 - ročný prietok:	18,0 l.s-1
Q10 - ročný prietok:	21,0 l.s-1
Q50 - ročný prietok:	31,0 l.s-1
Q100-ročný prietok:	35,0 l.s-1

Uvedené vodné toky patria do správy Povodia Váhu. Na území obce sa v súčasnosti nenachádzajú vodné nádrže, no vzhľadom na dosť členitý terén, ktorý má za následok značný povrchový odtok a tým vyvolané sezónne zaplavovanie okolitého územia, si uvedené vyžaduje budovanie malých vodných nádrží (10.1.2016, http://sk.wikipedia.org/wiki/Kva%C5%A1ov_%28potok%29).

Podzemné vody

Podzemné vody sú v širšom okolí obce ovplyvnené geológiou a závisia od výdatnosti zrážok. Riešené územie na základe využiteľnosti zrážok je hodnotené s veľmi nízkym stupňom využiteľnosti zásob spodnej vody (Zlatnícka dolina je tektonickou oblasťou a geologické podložie je tvorené tektonickou roklinou, čo má za následok, že podzemná voda sa čiastočne stráca). Na území obce sa nachádzajú dve významnejšie studne, ktoré sú vrtané. Jedna je v severovýchodnej časti pri ZŠ a je hlboká cca 22,4 m a výdatnosť sa pohybuje cez 1,27 l/s. Má vyhovujúcu kvalitu vody a je využívaná. Druhá v južnej časti obce „HZY-1“ pri toku Liviny je hlboká cca 90,0 m s výdatnosťou do cca Q=1,08 l/s. Je využívaná poľnohospodárskym podnikom NVL AGRO Bánovce, ktorý má v južnej okrajovej časti obce hospodársky dvor (živočišna výroba-HD). Voda zo studne je ďalej dopravná cez ČS, situovanú v areáli hospodárskeho dvora pri administratívnej budove až do 25 m³ zemného vodojemu. Uvedená studňa je v plnej miere využívaná pre potreby poľnohospodárskeho podniku. Ochranné pásmo 1. stupňa uvedených vodných zdrojov je 10,0 m. V obci je ešte niekoľko studní (situované v severovýchodnej a južnej časti), ktoré však pre svoju malú výdatnosť a nevhodnú kvalitu vody majú len nepatrný význam pre obec. Ďalej v katastri obce sa nachádzajú potencionálne zdroje vody a to vývarisko prameňa Chocina a vývarisko prameňa Poddíel.

Vývarisko Chocina

Nachádza sa v doline Chocina nad ukončením asfaltovej lesnej účelovej komunikácie. Sumárna výdatnosť vývariska bola cca 1,50 l/s. Na základe rozboru vody táto nevyhovovala mikrobiologickým požiadavkám STN 75 7111 Pitná voda. Je predpoklad, že po úprave prameňa sa mikrobiologická závadnosť neobjaví.

Vývarisko Poddíel

Nachádza sa v doline Chociny v pravostrannej dolinke Stredného Poddíelu. Ide o rozsiahle vývarisko podzemných vôd, ktoré má puklinový charakter. Sumárna výdatnosť vývariska bola cca 7,46 l/s. Na základe rozboru vody táto vyhovovala mikrobiologickým a biologickým požiadavkám STN 75 7111 Pitná voda. Od obce je vzdialený cca 8 km. V obci sa nenachádza geotermálny vodný zdroj. Najbližší je evidovaný v obci Libichava a to vrt J-1, ktorý je situovaný v severovýchodnej okrajovej časti na parcele patriacej Fruktopu Ostratice.



Klimatické pomery

Prevažná časť územia patrí do mierne teplej klimatickej oblasti, podoblasti vlhkej, mierne teplej s miernou zimou. Priemerná ročná teplota sa pohybuje od 6 °C do 8 °C. Júlový priemer je 14 °C – 18 °C, priemerná januárová teplota sa pohybuje medzi – 3 °C - - 6 °C. Ročný úhrn zrážok je 600 – 1000 mm. Z toho 400 – 600 mm spadne v letnom období, čo je mierny deficit, ktorý sa ako výrazný prejavuje na južných dolomitových a vápencových svahoch. 250 – 400 mm spadne v zimnom období. Počet letných dní je 20 – 50. Počet mrazových dní 110 – 160. Snehová pokrývka je 100 – 140 dní. V údolí Bebravy do 500 m prevláda mierne chladná kotlinová klíma. Výrazne sa tu uplatňuje teplotná inverzia. Najvyššie polohy sú v chladnej podnebenej oblasti, podoblasti mierne chladnej. Priemerná ročná teplota sa pohybuje od 5 °C do 6 °C. Priemerná júlová teplota je 14 °C – 16 °C. Priemerná januárová teplota je – 4 °C - - 6 °C. Počet letných dní sa pohybuje od 20 do 30. Počet mrazových dní je 160 – 180. Priemerné ročné zrážky sú 800 – 1000 mm. Snehová pokrývka je 160 – 180 dní. Nachádza sa vo vrcholovej časti Baskeho a Závadskej poľany. Oblasť Bánovskej pahorkatiny sa nachádza v teplej podnebenej oblasti. Priemerná ročná teplota je 8 °C – 9 °C. Počet letných dní je 60 – 70, počet mrazových dní 90 – 110. Ročný priemer zrážok sa pohybuje od 600 – 700 mm. Z toho v letnom období spadne 350 – 400 mm, čo je mierny deficit. Počet dní so snehovou pokrývkou je menej ako 50. Mikroklimatické podmienky najvýraznejšie ovplyvňuje reliéf. Vzhľadom na jeho mimoriadnu členitosť reliéfu sa vytvorila pestrá škála klimatópov, podporujúca vysokú biodiverzitu oblasti (10.1.2016, http://www.zsslatbeb.edu.sk/_dokumenty/Mikroregion.pdf).

Rastlinstvo a živočíšstvo

Rastlinstvo

Oblasť je z vegetačného hľadiska veľmi zaujímavým územím, na ktorom sa stretávajú teplomilné a horské druhy rastlín. Fytogeograficky sa zaraďuje do obvodu podoblasti predkarpatskej flóry (oblasť panónskej flóry). Pre pomerne malú nadmorskú výšku a susedstvo s teplými nížinami sú horské druhy len slabo zastúpené. Nížinné druhy tu nemajú vhodné stanovištia, a preto ich rastlinstvo je veľmi odlišné. V nižších polohách sú dubiny, v ktorých sa uplatňuje hlavne dub plstnatý, menšie plochy zaberajú dobovo-hrabové lesy, vo vyšších polohách úplne prevládajú bučiny, miestami sú vyvinuté aj suťové jaseňovo-javorové lesy. Ráz podrastu sa mení aj podľa geologického zloženia. Borovica bola vysadená. Na strmých skalnatých svahoch na vápennom substráte sa uplatňujú porasty s kostravou bledou, miestami lipnica bádenská, na severných expozíciách rastie ostrevka vápnomilná. Na hlbších pôdach južných svahoch sú porasty s ostricou nízkou, prípadne s kostravou žliabkovitou. Sú tu známe: iskerník perovitostrihaný, arábka výbežkatá, striebrenka hlavičkatá, listnatec jazykovitý, vika sivá, ranostaj ľúby. Na úpätných pahorkatinách sú miestami zachované teplomilné dubiny s dubom letným, cerom a dubom zimným. V podraze sú zastúpené najmä rumenica Visianiho, hadí mor rakúsky, bodliak kopcový, lipnica bádenská a i. Vyšší stupeň tvoria dubo-hrabiny, ktoré zaberajú najväčšiu časť pohoria. V tomto stupni na výhrevných suchých vápencovito-dolomitických chrbtoch a tvrdošoch sa vyskytujú sucholesy s našou najteplejšou drevinou dubom plstnatým. Početne je zastúpená teplomilná vegetácia. Bučiny zaberajú najvyššie časti pohoria a súvisle vystupujú severne do Bezovca. V lesoch žije jeleň obyčajný, srnec hôrny a muflón obyčajný, zo šeliem jazvec, mačka divá, rys a liška. V oblasti pahorkatín a kult. stepí sa vyskytujú lesostepné druhy žijúce v Podunajskej nížine. Považský Inovec je slabo osídlený, obyvatelia sa venujú poľnohospodárstvu a chovu dobytká. Pohorie poskytovalo stavebný materiál, ťažili sa najmä vápence a dolomity, páliť sa vápno a uhlie. Papiernictvo a sklárstvo sa sústreďovalo v Hradnej doline Chotiny. Po 1. svetovej vojne sa začalo s intenzívnou ťažbou dreva. Pomerne hojné sú tu karpatsko-panónske endemity – klinček Lumnitzerov a chudôpka drsnoplodná. Teplomilné druhy sú hojné, nie sú však rovnomerne rozšírené na celom území. Severnú hranicu rozšírenia tu má napr. ľadenec Borbášov, poniklec čiernasty, sezel feniklový, divozel tmavočervený, zo vzácnym kavyľ stredomorský, tenkolistý, mednička najvyššia, modruška pošvatá, jasenec biely, sinokvet biely, mäkký, pakost lesný, kosatec dvojfarebný. Horských druhov je málo, najdôležitejšie sú arábka alpská, bodliak sivý, jastrabník prerastlíkový, zvonovník hlavatý, vápnika skalná, večernica snežná, valeriána trojená, jelení jazyk celolistý, poniklec slovenský rastie veľmi vzácné len v najsevernejšej časti boli dôležitou cestou, ktorú v ľadových dobách prenikali z Alp do Karpát.

Živočíšstvo

Živočíšstvo charakterizujú z vtákov: obyčajné hniezdiče vyskytujúce sa rovnomerne a v hojnom počte, celé skupiny vtákov zastúpené v oblasti viacerými druhmi ako v iných oblastiach a zriedkavejšie



slovenské hniezdiče. Do prvej skupiny patria: pinka obyčajná, sýkorka veľká, kolibríky, červienka obyčajná, drozdy, penica čiernohlavá, strnádka obyčajná, glezg obyčajný, škorec obyčajný a hrdlička poľná. Do druhej patria dravce, zastúpené 11 druhmi (plamienka driemavá, výrik obyčajný, výr skalný, kuvik obyčajný, sova obyčajná a i.) a d'atle s 9 druhmi (krutohlav obyčajný, žlna zelená a sivá, tesár čierny, d'ateľ veľký, hnedkavý, bielochrbtý, prostredný a malý). Do tretej skupiny patrí napr. bocian čierny a skaliar pestrý. Z cicavcov charakterizujú túto oblasť sysel' obyčajný, líška obyčajná, kuny, mačka divá, sviňa divá, daniel škvrnitý, srnec hôrny a muflón obyčajný, z plazov jašterica múrová, zelená, had stromový a zmijovec hladký a z obojživelníkov ropucha obyčajná a skokan hnedý.

2.3. TECHNICKÁ INFRAŠTRUKTÚRA

Obec je elektrifikovaná. Rozvodná sieť plynu je v obci vybudovaná. Obyvatelia sú napojení na verejný vodovod. Obec nemá vybudovanú splaškovú kanalizáciu s ČOV. Pokrytie mobilných operátorov je nedostatočné. Občania majú v súčasnosti možnosť pripojenia na Internet prostredníctvom pevnej linky - DSL.

Zásobovanie pitnou vodou

V súčasnom období nemá obec Zlatníky vybudovanú verejnú celoobecnú vodovodnú sieť, prostredníctvom, ktorej by bola obec zásobovaná kvalitnou pitnou vodou. Všetky objekty IBV ako aj objekty občianskej a technickej vybavenosti sú zásobované vodou z domových studní. Technický stav studní je nevyhovujúci. Kvalita vody v studniach nevyhovuje jednak po stránke chemickej ako i bakteriologickej. Výdatnosť studní klesá hlavne v letných mesiacoch. Takýto spôsob zásobovania pitnou vodou obce je nevyhovujúci. Vzhľadom na uvedené skutočnosti sa OÚ rozhodol riešiť túto situáciu. Bol založený mikroregión obcí „Suchodolie“, ktorá sa tiež volá ako „Suchá dolina“, bez možnosti získania vlastných výdatnejších vodných zdrojov. Uvedené združenie sa spoločnými silami usiluje o pripojenie obcí na niektorý zo skupinových vodovodov, nachádzajúcich sa v širšom okolí. Podľa koncepcie Západoslovenskej vodárenskej spoločnosti sa uvedený mikroregión pripojí na Ponitriansky skupinový vodovod a to vetvu „PnSV Motešice – Bánovce“, pričom navrhovaná vetva vodovodu sa zokružuje už s vybudovaným SV „Bánovce nad Bebravou-Pečeňany-Borčany-Ch. Lehota-Šišov-Libichava“. Preto bola vypracovaná v roku 1989 štúdia „SKV Ruskovce - Zlatnícka dolina“, ktorá preukázala možnosť zásobovania uvedených obcí pitnou vodou z PnSV. Následne bol spracovaný aj projekt pre SÚ Ruskovce, ktorý riešil aj prívod vody z PnSV po rozdeľovacom šachte pod obcou, čo malo byť realizované ako spoločná investícia pre všetky obce. Pri realizácii však došlo k zníženiu profilu tohoto prívodu na DN 150, ďalej nastala zmena v zásobovaní obcí Haláčovce a Otrhánky, odpadla obec Libichava, čo si vyžiadalo určité zmeny v situovaní ČS a VDĽ. Preto bola vypracovaná nová štúdia „SKV V. Držkovce – Haláčovce – Zlatníky“ v roku 1999, ktorá člení predmetnú stavbu na tri základné celky:

Prvý celok – predstavuje vybudovanie prívodného potrubia PVC DN 150 dl. 770m z deliacej šachty Ruskovce až po ČS Ruskovce, kde je súčasťou aj akumulácia nádrž 400 m³. Čerpanie z nej bude do dvoch smerov a to do VDĽ Držkovce a do VDĽ Zlatníky.

Druhý celok – predstavuje vybudovanie VDĽ Držkovce 2x250m³ pre zásobovanie obcí V. Držkovce, Čuklásovce, Haláčovce a Otrhánky.

Tretí celok - predstavuje vybudovanie VDĽ Zlatníky 2x250m³ pre zásobovanie obcí Zlatníky, Malé a Veľké Hoste a Pochabany.

Zámer obce je: buď výhľadovú výstavbu vodovodu pripojí na plánovaný SKV V. Držkovce-Haláčovce-Zlatníky / pokiaľ mikroregión obcí Zlatníckej doliny získa potrebné finančné prostriedky /, alebo sa pokúsi získať vlastný vodný zdroj vo svojom katastri a na tento pripojiť plánované zásobovacie potrubie. Preto na podnet OÚ Zlatníky bola vypracovaná v r.1995 hydrogeologická štúdia „Zlatníky – zhodnotenie hydrogeologických pomerov v hornej časti povodia Chotiny“. Na základe uvedenej štúdie boli vybrané dve lokality, ktoré sa dajú využiť pre zásobovanie pitnou vodou a síce vývarisko prameňa Chocina a vývarisko prameňa Poddiel (ÚPO Zlatníky, 2003).

Odvádzanie a zneškodňovanie odpadových vôd

V súčasnom období nemá obec Zlatníky vybudovanú celoobecnú kanalizáciu ani ČOV. Lokálne je vybudovaná splašková kanalizácia v celkovej dĺžke 910 m, z rúr TBR 600 a 1000 mm. Uvedená kanalizácia odvádza splaškové odpadové vody zo ZŠ a ďalších verejných objektov až do biologického septiku, ktorý je situovaný pod časťou Lúčky v blízkosti toku Livina, do ktorého sú splaškové vody po čiastočnom prečistení vypúšťané. Zostávajúce odpadové vody od obyvateľstva i vybavenosti sú



zachytávané do žump. Ich technický stav ako aj umiestnenie väčšiny žump nevyhovujú ustanoveniam STN 73 6710. V dôsledku uvedeného stavu dochádza k únikom splaškových vôd do podzemia a tým aj znečisťovaniu podzemných vôd. Upozorňujeme, že i likvidácia splaškových vôd zachytených v žumpách je problematická. Zistený stav v odkanalizovaní odpadových vôd z obce je nevyhovujúci z hľadiska hygienického i ďalšieho rozvoja rozvoja obce. Tento stav chce OÚ riešiť výstavbou celoobecnej splaškovej kanalizácie, ktorá by bola súčasťou jednotnej koncepcie odkanalizovania mikroregiónu „Suchodolie“ vrátane vybudovania príslušnej ČOV, ktorá by mala byť situovaná pod obcou Ostratice a to podľa koncepcie Západoslovenskej vodárenskej spoločnosti. Recipient pre prečistené odpadové vody z obcí celej Zlatníckej doliny by bol tok Bebrava (ÚPO Zlatníky, 2003).

Ochranné pásma

- ochranné pásmo vodovodov a kanalizácií v zmysle §19 zákona č. 442/2002 Z. z. v znení neskorších predpisov: do priemeru DN 500 **1,5 m** na obidve strany od pôdorysného okraja potrubia, priemeru DN500 a viac **2,5 m** na obidve strany od pôdorysného okraja potrubia (navrhované potrubia)

Elektrická rozvodná sieť

Obec je napojená 22 kV vzdušnými prípojkami 3×35 mm² AlFe z vedenia č. 299. Vedenie č. 299 je v časti Vršky ukončené a prepojené do vedenia č. 242 spojovacím vedením č. 299/242 vodičmi 3×120 mm² AlFe. V obci je vybudovaných šesť distribučných transformačných staníc 2000/380/231 V:

- TS-1, výkon transformátora 250 kVA, 3× vývod na vzdušné vedenie pre obec, 2× kábelový vývod pre základnú školu. Je situovaná v časti Záhumenec.
- TS-2, výkon transformátora 100 kVA, 3× vývod na vzdušné vedenie pre obec. Je umiestnená v časti Kuciny.
- TS-3, výkon transformátora 160 kVA, 2× vývod pre obec. Zásobuje ulice Nad rybníkom a Ďurčatové.
- TS-4, výkon transformátora 50 kVA, nie je v majetku ZSE, zásobuje miestnu poľnohospodársku výrobu.
- TS-5, výkon transformátora 100 kVA, nie je v majetku ZSE, situovaný mimo intravilán obce.
- TS-6, výkon transformátora 100 kVA, nie je v majetku ZSE, situovaný mimo intravilán obce.

Obec má zrekonštruovanú sekundárnu vzdušnú sieť so značne predimenzovaným výkonom transformovni. Od existujúcich trafostaníc je realizovaný vzdušný rozvod popri miestnych komunikáciách na betónových podperných stĺpoch. Z tohto vedenia je napájané aj verejné osvetlenie obce na betónových stĺpoch na ocelových konzolách. Svietidlá sú výbojkové o intenzite 125 – 250 W. V súčasnej dobe má obec zrekonštruovanú sekundárnu vzdušnú sieť so značne predimenzovaným výkonom transformátorov. Potrebné je rešpektovať pásma existujúcich elektrických vedení 22 a 110 kVA podľa §19, odst.3 zákona 70/1998 Z.z. Ochranné pásma vonkajšieho elektrického vedenia sú vymedzené zvislými rovinami po oboch stranách vedenia vo vodorovnej vzdialenosti meranej kolmo na vedenie od krajného vodiča a to pri 22 kV vedení 10 m a v súvislých lesných priesekoch 7 m. Pri 110 kV vedení je ochranné pásmo 15 m. Pri použití zaveseného kábelového vedenia s napätím od 1 kV do 110 kV vrátane, je ochranné pásmo 2 m od krajného vodiča na každú stranu. Celkový súčasný výkon distribučných trafostaníc v obci Zlatníky je 560,0 kVA a mimo intravilán je výkon trafostaníc 200,0 kVA. Pre súčasný stav obce je výkon distribučných trafostaníc v obci Zlatníky postačujúci. V prípade nárastu podnikateľských aktivít a aktivít na Poľnohospodárskom družstve je nutné uvažovať s rekonštrukciou príslušných trafostaníc (ÚPO Zlatníky, 2003).

Celkový počet existujúcich trvalo obývaných bytov 224 x 1,8kVA =	403,2 kVA
Občianska vybavenosť v obci	24,0 kVA
Poľnohospodárske družstvo	50,0 kVA
Podnikateľské aktivity	28,0 kVA
Súčasná energetická bilancia	505,2 kVA

Ochranné pásma

- ochranné pásmo vonkajšieho nadzemného elektrického vedenia v zmysle zákona č. 656/2004 Z. z., § 36 vymedzené zvislými rovinami po oboch stranách vedenia vo vodorovnej vzdialenosti meranej kolmo na vedenie od krajného vodiča pri napätí:
- od 1 kV do 35 kV vrátane: 1. pre vodiče bez izolácie 10 m, v súvislých lesných priesekoch 7 m,
- pre vodiče so základnou izoláciou 4 m, v súvislých lesných priesekoch 2 m, 3. pre zavesené kábelové vedenie 1 m
- od 35 kV do 110 kV vrátane 15 m
- od 220 kV do 400 kV vrátane 25 m
- v ochrannom pásme vonkajšieho nadzemného elektrického vedenia a pod elektrickým vedením je zakázané:
 - zriaďovať stavby, konštrukcie a skládky
 - vysádzať a pestovať trvalé porasty s výškou presahujúcou 3 m



- vysádzať a pestovať trvalé porasty s výškou presahujúcou 3 m vo vzdialenosti 2 m od krajného vodiča vzdušného vedenia s jednoduchou izoláciou
- uskladiť ľahko horľavé alebo výbušné látky
- vykonávať činnosti ohrozujúce bezpečnosť osôb a majetku
- vykonávať činnosti ohrozujúce elektrické vedenie a bezpečnosť a spoľahlivosť prevádzky sústavy
- vysádzať a pestovať trvalé porasty s výškou presahujúcou 3 m vo vzdialenosti presahujúcej 5 m od krajného vodiča vzdušného vedenia možno len vtedy, ak je zabezpečené, že tieto porasty pri páde nemôžu poškodiť vodiče vzdušného vedenia
- vlastník pozemku je povinný umožniť prevádzkovateľovi vonkajšieho nadzemného elektrického vedenia prístup a prístup k vedeniu a na tento účel umožniť prevádzkovateľovi udržiavať voľný pruh pozemkov (bezlesie) v šírke 4 m po oboch stranách vonkajšieho nadzemného elektrického vedenia (táto vzdialenosť sa vymedzuje od dotyku kolmice spustenej z vonkajšej strany nadzemného elektrického vedenia na vodorovnú rovinu ukotvenia podporného bodu)
- ochranné pásmo zaveseného káblového vedenia v zmysle zákona č. 656/2004 Z. z., § 36 vymedzené zvislými rovinami po oboch stranách vedenia vo vodorovnej vzdialenosti meranej kolmo na vedenie od krajného vodiča pri napätí od 35 kV do 110 kV vrátane je 2 m
- ochranné pásmo vonkajšieho podzemného elektrického vedenia v zmysle zákona č. 656/2004 Z. z., § 36 vymedzené zvislými rovinami po oboch stranách krajných káblov vedenia vo vodorovnej vzdialenosti meranej kolmo na toto vedenie od krajného kábla:
 - 1 m pri napätí do 110 kV vrátane vedenia riadiacej regulačnej a zabezpečovacej techniky
 - 3 m pri napätí nad 110 kV
- v ochrannom pásme vonkajšieho podzemného elektrického vedenia a nad týmto vedením je zakázané:
 - zriaďovať stavby, konštrukcie, skládky, vysádzať trvalé porasty a používať osobitne ťažné mechanizmy
 - vykonávať bez predchádzajúceho súhlasu prevádzkovateľa elektrického vedenia zemné práce a iné činnosti, ktoré by mohli ohroziť elektrické vedenie, spoľahlivosť a bezpečnosť prevádzky, prípadne sťažiť prístup k elektrickému vedeniu
- ochranné pásmo elektrickej stanice vonkajšieho vyhotovenia v zmysle zákona č. 656/2004 Z. z., § 36:
 - s napätím 110 kV a viac je vymedzené zvislými rovinami, ktoré sú vedené vo vodorovnej vzdialenosti 30 m kolmo na oplotenie alebo na hranicu objektu elektrickej stanice
 - s napätím do 110 kV je vymedzené zvislými rovinami, ktoré sú vedené vo vodorovnej vzdialenosti 10 m kolmo na oplotenie alebo na hranicu objektu elektrickej stanice
 - s vnútorným vyhotovením je vymedzené oplotením alebo obostavanou hranicou objektu elektrickej stanice, pričom musí byť zabezpečený prístup do elektrickej stanice na výmenu technologických zariadení
- v ochrannom pásme elektrickej stanice je zakázané vykonávať činnosti, pri ktorých je ohrozená bezpečnosť osôb, majetku a spoľahlivosť a bezpečnosť prevádzky elektrickej stanice (ÚPD M., 2008).

Zásobovanie plynom

Plynofikácia v obci Zlatníky bola vybudovaná v rámci združenia obcí „Zlatnícka dolina“ ako líniová stavba. Prepojovací úsek v VTL DN 100/PN40 v dĺžke 4 km bol napojený z jestvujúceho rozvodu VTL DN200/PN25 prechádzajúci v smere Chynorany – Rybany – Dolné Naštice. Regulačná stanica pre všetky obce združenia Zlatníckej doliny typu RS 2600/2/1 – 440 je vybudovaná v oplotenom areáli vzdialenom 3m od oplotenia areálu futbalového ihriska v obci Livinské Opatovce. Od najbližších budov je RS vzdialená minimálne 10 m. Od regulačnej stanice sú vedené stredotlakové rozvody – D160, 110, 90, 50 až do koncovkej obce Zlatníky riešeného združenia obcí. Hlavné rozvody STL plynu sú vedené popri komunikáciách v zemných ryhách v zelených pásoch a krajniciach pri hlavných komunikáciách sú z rúr LPE typového radu SDR 17,6. Domové prípojky D25-LPE-99 sú navrhnuté z rúr LPE typového radu SDR 11, ktoré sú ukončené na rozhraniach súkromných pozemkov a verejných priestranstvách guľovými uzávermi s prechodkov PE – kov – DN 25/DN 20. Samotné prípojky sú po celej dĺžke uložené v neperforovanej flexibilnej PVC chráničke. V oploteniach rodinných domov a objektoch občianskej vybavenosti sú umiestnené typové plynové skrinky určené na umiestnenie meracieho zariadenia regulátora plynu z STL/NTL rozvodu a poistných armatúr určených zabezpečenie bezpečnej prevádzky napojených plynových spotrebičov. Všetky plynové rozvody a armatúry sú navrhnuté tak, aby boli dodržané všetky ochranné pásma a bezpečnosť prevádzky podľa platných STN a vyhlášok SPP. Obec Zlatníky je plynifikovaná asi na 75% z celkového počtu 209 možných plynových prípojok pre rodinné domy a objekty občianskej vybavenosti. K niektorým rodinným domom sú prípojky privedené až k oploteniu, ale rozvod v objekte ešte nie je zrealizovaný (cca 4 prípojky). Prípojky nie sú realizované u minimálneho počtu rodinných domov. Elektrické vykurovanie je v 8 až 10 rodinných domoch a po realizácii plynofikácie už nie je montované nové vykurovanie. Ochranné pásmo STL rozvodov plynu sú 1,0m v zastavanom území; v nezastavanom území je bezpečnostné pásmo 10 m na každú stranu (ÚPO Zlatníky, 2003).

Ochranné pásma

- ochranné pásmo plynovodu v zmysle zákona č. 656/2004 Z. z., § 56 vymedzené vodorovnou vzdialenosťou od osi priameho plynovodu alebo od pôdorysu technologickej časti plynárenského zariadenia merané kolmo na os plynovodu alebo na hranu pôdorysu technologickej časti plynárenského zariadenia:
- 4 m pre plynovod s menovitou svetlosťou do 200 mm



- 8 m pre plynovod s menovitou svetlosťou od 201 mm do 500 mm
- 1 m pre plynovod, ktorým sa rozvádza plyn na zastavanom území obce s prevádzkovaným tlakom nižším ako 0,4 MPa
- 8 m pre technologické objekty
- bezpečnostné pásmo plynovodu v zmysle zákona č. 656/2004 Z. z., § 57 vymedzené vodorovnou vzdialenosťou od osi priameho plynovodu alebo od pôdorysu technologickej časti plynárenského zariadenia merané kolmo na os plynovodu alebo na hranu pôdorysu technologickej časti plynárenského zariadenia:
- 10 m pri plynovodoch s tlakom nižším ako 0,4 MPa prevádzkovaných na voľnom priestranstve a na nezastavanom území
- 20 m pri plynovodoch s tlakom od 0,4 MPa do 4 MPa a s menovitou svetlosťou do 350 mm
- 50 m pri regulačných staniciach, filtračných staniciach, armatúrnych uzloch určí v súlade s technickými požiadavkami prevádzkovateľ distribučnej siete pri plynovodoch
- s tlakom nižším ako 0,4 MPa, ak sa nimi rozvádza plyn v súvislej zástavbe (ÚPD M., 2008).

Zásobovanie teplom

V riešenom území je vzhľadom na prevažný spôsob využívania územia (bývanie) logicky predurčený aj spôsob zásobovania teplom. Územie je z pohľadu zásobovania teplom riešené kombinovaným spôsobom. Hlavný spôsob zásobovania sú lokálne zdroje tepla na zemný plyn a pevné palivo - prevažne na atmosferické spaľovanie drevnej hmoty. Tretie najčastejšie využitie zdroja tepla je elektrické vykurovanie (akumulačné). Ďalšími zdrojmi energie sú v zanedbateľnej miere propán (najmä technologické účely – varenie). Väčšina objektov má inštalovaný kombinovaný spôsob vykurovania, najčastejšie v kombinácii zdroja tepla kotel na drevo / elektrické vykurovanie. Uvedené kombinácie sú riešené pre vykurovanie aj pre ohrev TÚV.

Najviac bytov v obci Zlatníky je v súčasnosti vykurovaných prostredníctvom ústredného lokálneho kúrenia. Iný typ vykurovania využívali cca. 61 bytov.

Obývané byty podľa typu kúrenia

ústredné diaľkové	ústredné lokálne	iný	bez kúrenia
7	148	61	0

Zdroj: Štatistický úrad SR, SOBD 2011

V súvislosti s využívaným zdrojom energie je najväčší počet bytov zastúpených plynom – 99 a pevným palivom – 112 bytov. Elektrickú energiu na vykurovanie využívali 4 byty.

Obývané byty podľa zdrojov energie

plyn	elektrina	kvapalné palivo	pevné palivo	iný	žiadny
99	4	0	112	0	0

Zdroj: Štatistický úrad SR, SOBD 2011

Miestny rozhlas

Vedenie miestneho rozhlasu je vedené pozdĺž miestnych komunikácií, väčšinou súbežne s vedením NN. Miestny rozhlas v obci je prevedený vzdušne samonosným káblom na betónových stĺpoch NN vo výške 1m pod urovnou vedenia NN a VO vedení. Stožiare sú oceľové (prípadne na stožiaroch elektrického vedenia), do výšky 7.5 m nad zemou. Reprodukory prevažne 6 a 12 W sú rozmiestnené tak, aby nevznikali zázneje. Vedenie je na oboch koncoch chránené proti podpätiu bleskoistkami. Z hľadiska funkčnosti bude plne vyhovovať aj v ďalšom období až do času, pokiaľ odovzdávanie informácií v obci nebude na báze miestnej výmeny informácií z centra na Obecnom úrade.

Netradičné druhy energie

Zdroje a zariadenia na výrobu netradičných druhov energie tepla väčšieho rozsahu sa v obci nenachádzajú. Odporúča sa však zmena (v jednotlivých prípadoch) palivovej základne prechodom na biomasu. V prípade nedostatočného využitia orných pôd pre poľnohospodárske účely, je možné tieto plochy preorientovať na pestovanie plodín pre energetické účely a ich využitie pri zásobovaní teplom. Zároveň je možné pre energetické účely využívať aj odpady z lesných plôch a bioodpady z obce.

Telefonizácia

V súčasnej dobe je do obce Zlatníky vedený telekomunikačný kábel v zemnej ryhe zo smeru Veľké Držkovce. Trasa je vedená cez časť Záhumenec, ďalej popri miestnej komunikácii k objektu pošty, kde bola v roku 2003 vybudovaná nová digitálna telefónna ústredňa (ATU) pre obce Zlatníky, Malé Hoste, Pochabany a Veľké Hoste. Miestna telekomunikačná sieť v obci je vedená v zemnej ryhe



v chráničkách z PVC a to cca 65% z celkovej dĺžky rozvodov. Ostatné rozvody, t.j. cca 35% je vedená vzdušnou trasou na podperných drevených stĺpoch s betónovou pätkou. Z týchto stĺpov sú realizované vzdušné telefónne prípojky a sú na nich pripevnené telekomunikačné zariadenia, ktoré zabezpečujú funkčnosť telefónnych prípojok. V zmysle zákona o telekomunikáciách č 195/2000 Z.z. sú vedenia telekomunikačnej siete chránené ochranným pásmom. Z tohoto dôvodu sú rešpektované všetky jestvujúce trasy telekomunikačných vedení a zariadení verejnej telekomunikačnej siete. Podľa požiadaviek občanov a kapacity telefónnej ústredne sú riešené požiadavky na zavedenie telefónnych prípojok. V súčasnosti je zriadených cca 50% pevných telefónnych liniek zo všetkých rodinných domov a objektov občianskej vybavenosti. Požiadavky na pevné telefónne linky sú obmedzované z dôvodov využívania služieb mobilných operátorov na trhu. V obci Zlatníky je situovaný vykryvač T-com a medzi obcami Veľké Hoste a Pochabany je situovaný vykryvač operátora ORANGE (ÚPO Zlatníky, 2003).

Telekomunikačné a rádiokomunikačné zariadenia

Ústredňa obecného rozhlasu v obci Zlatníky je umiestnená v priestoroch obecného úradu. Nový typ ústredne MRU 800 – FEAK bol inštalovaný v roku 2002 výmenou za zastaralý typ TESLA. Rozvody obecného rozhlasu sú vedené v zemných ryhách od obecného úradu až po časť obce Záhumnie, ďalej trasa pokračuje vzdušným vedením na samostatných ocelových stĺpoch \varnothing 65/6 mm, v prepojavacích úsekoch sú tieto rozvody vedené na stĺpoch elektrických sekundárnych nn rozvodov, v bezpečnej vzdialenosti od sekundárnych vedení. V budúcnosti budú aj tieto rozvody vedené v zemných ryhách. Amplióny (15 W) sú umiestnené na najfrekvencovanejších miestach obce a na hlavných miestnych komunikáciách. V obci Zlatníky od objektu školy vzdušnou trasou na podperných stĺpoch elektrického vedenia je vedený káblový televízny signál pre 160 účastníkov. Vedenie je situované na stĺpoch elektrického vedenia v bezpečnej vzdialenosti od sekundárnych rozvodov. Na objekte obecného úradu Zlatníky je umiestnená anténa pre signalizačnú sondu rádioaktivity DC-4C-71, ovládanie je zabezpečené z kancelárie starostu v budove obecného úradu. Zvuková siréna civilnej ochrany je umiestnená na ocelovom stožiaru za kultúrnym domom a je ovládaná z kancelárie starostu obce. Činnosť zariadení musí byť preskúšaná 1x mesačne (ÚPO Zlatníky, 2003).

Ochranné pásma

1. ochranné pásma telekomunikačných vedení, zariadení a objektov verejnej telekomunikačnej siete v zmysle Zákona o elektronických komunikáciách č. 610/2003 Z. z. v znení neskorších predpisov (ÚPD M.,2008).

Verejné osvetlenie

Je riešené v celej obci Zlatníky. Je potrebné realizovať výmenu existujúcich svietidiel za úsporný typ, napr. typ ECOTONE PL-L 840/4P o intenzite 150 W. Situovanie svietidiel realizovať na existujúcich podperných betónových stĺpoch popri hlavnej komunikácii smer Zlatníky - Veľké Hoste a popri miestnych komunikáciách. Počet svietidiel realizovať podľa odborného výpočtu. Prípadnú výmenu vodičov realizovať z vodičov AlFe 6-25 mm². Ovládanie verejného osvetlenia je na fotobunku, resp. z obecného úradu (ÚPO Zlatníky, 2003).

Odvádzanie dažďových vôd

Obec Zlatníky má vybudované ochranné technické zariadenia pre odvádzanie dažďových povrchových vôd prevažne vedľa hlavných komunikácií v zastavanej časti. Dažďové vody stekajúce z vyššie položených terénov širšieho okolia sú zachytávané čiastočne systémom jestvujúcich odvodňovacích priekop a väčšinou vybudovanou dažďovou kanalizáciou, ktorá je z rúr betónových TBR o DN 400, 600 a 1000 mm. Týmto technickými zariadeniami sú povrchové vody zo severovýchodného okraja obce odvádzané až k štátnej ceste a prostredníctvom prevažne dažďovej kanalizácie odvedená do toku Livina, ktorý preteká centrálnou časťou obce. Zbytok vôd je odvádzaný prevažne dažďovou kanalizáciou k severozápadnému okraju, kde voľne odteká do prepachu Liviny /TBR o DN 1000 mm/, ktorý ústi do hlavného toku Livina ešte v intraviláne obce. Súčasná likvidácia dažďových vôd úplne zabezpečuje potreby bezproblémového odvádzania dažďových vôd z územia obce čo súvisí s tým, že odvodňovacie priekopy a tiež potrubie dažďovej kanalizácie majú potrebnú kapacitu na plné zneškodňovanie prívalových dažďových vôd (ÚPO Zlatníky, 2003).

Civilná ochrana obyvateľstva

V obci v súčasnosti nie sú vybudované nijaké väčšie špeciálne zariadenia v súvislosti s civilnou ochranou. Ukrytie obyvateľov je riešené formou jednoduchých úkrytov budovaných svojpomocne.



Väčšia časť objektov v obci je podpivničená, pivničné priestory slúžia pre ukrytie obyvateľstva. V rámci navrhovaných rozvojových plôch určených pre obytnú výstavbu sa ukrytie obyvateľstva bude riešiť v pivničných priestoroch obytných objektov, príp. zariadení občianskej vybavenosti.

Požiarna ochrana

Obec má fungujúci dobrovoľný Obecný hasičský zbor, ktorý plní úlohy súvisiace so zdolávaním požiarov a vykonávaním záchranných prác pri živelných pohromách a iných mimoriadnych udalostiach. V prípade požiaru slúži zásahová jednotka z B. n. Bebravou. Navrhovaná sieť zberných a obslužných komunikácií v zastavanom území mesta umožní optimálny prístup požiarnej techniky do všetkých jej častí a k jednotlivým objektom. Zásobovanie požiarou vodou v nových lokalitách bude riešené z verejnej vodovodnej siete z požiarnych hydrantov.

2.4. DOPRAVA

Doprava predstavuje jeden z kľúčových faktorov rozvoja obce Zlatníky, pričom sama o sebe nie je cieľom, ale prostriedkom hospodárskeho rozvoja a predpokladom k dosiahnutiu sociálnej a regionálnej súdržnosti. Rezort dopravy si v súlade so zásadami trvalo udržateľného rozvoja vytýčil v rámci dopravnej politiky SR globálny cieľ, ktorým je trvalo udržateľná mobilita. Môžeme ju definovať ako dlhodobé zabezpečenie neustále narastajúcich prepravných potrieb spoločnosti (prepravy tovarov a osôb) v požadovanom čase a kvalite, s maximálnou efektívnosťou, pri súčasnom znižovaní negatívnych účinkov dopravy na životné prostredie a zdravie obyvateľov.

Širšie dopravné vzťahy obce Zlatníky sú podmienené dopravnými väzbami na sídelnú štruktúru Trenčianskeho a Nitrianskeho kraja. Základnými druhmi dopravy sú doprava cestná a železničná. V cestnej doprave je pripojenie riešeného územia zabezpečené hlavne cestou I. triedy I/64, umožňujúcou prepojenie na krajské mesto Nitra a ďalej na hlavné mesto Bratislava a cestou I. triedy I/50 s prepojením na Trenčín. Pripojenia na tieto cesty I. triedy zabezpečujú cesty III. triedy III/06462, III/06464, III/05041 a III/05027. Obsluhu riešeného územia železničnou dopravou zabezpečuje železničná trať č. 140 Nové Zámky – Prievidza. Letecká doprava s verejnou prepravou osôb sa na riešenom území nenachádza, najbližšie letisko je v Bratislave. Najbližšie letisko, ktoré je možno využívať pre služby aerotaxi a športové účely je v Trenčíne a v Partizánskom časť Malé Bielice. V danom území sa uplatňuje všeobecný trend uprednostňovania individuálnej automobilovej dopravy pred ostatnými druhmi dopravy. Vývoj motorizácie sa predpokladá v náraste stupňa automobilizácie do hodnoty 1:3,5. Prepravné vzťahy sú orientované najmä na cestu I/64, ktorá prepája Horné Ponitrie s Nitrou a Bratislavou a na cestu I/50 Prievidza – Trenčín (ÚPO Zlatníky, 2003).

Štátne komunikácie

Cesta I. triedy I/64

Cesta I/64 neprechádza priamo katastrálnym územím riešenej obce, ale tvorí v danej oblasti v širších súvislostiach spolu s cestou I/50 hlavnú dopravnú kostru riešeného územia. Na cestu I/64 je obec Zlatníky pripojená cestou III/06462. Cesta I/64 zabezpečuje prepojenie tejto časti územia najmä na Bratislavu a v druhom smere prepojenie na Prievidzu a Banskú Bystricu. V riešenom území je vybudovaná v kategórii C 9,5/70.

Cesta I. triedy I/50

Cesta I/50 neprechádza priamo katastrálnym územím riešenej obce, ale tvorí v danej oblasti v širších súvislostiach spolu s cestou I/64 hlavnú dopravnú kostru riešeného územia. Na cestu I/50 je obec Zlatníky pripojená cez obec Pochabany v smere na obec Cimenná cestou III/05027 a cestou III/05041. Cesta I/50 zabezpečuje prepojenie tejto časti územia najmä na Trenčín s možnosťou prechodu v úseku Trenčín – Drietoma do Českej republiky a v druhom smere prepojenie na Nováky a Prievidzu. V riešenom území je cesta I/50 vybudovaná v kategórii C 9,5/70.

Cesta III. triedy III/06462

Cesta III/06462 Bošany – Šišov – Jakonovce je hlavná dopravná tepna riešenej obce. Cesta prechádza zastavaným územím ako miestna komunikácia zberná funkčnej triedy B2 a tvorí priet'ah obcou. Cesta je vybudovaná mimo zastavaného územia v zmysle STN 73 6101 v kategórii C 7,5/70, a v



zastavanom území obce v zmysle STN 73 6110 v kategórii MOK 7,5/40, čo sú aj jej výhľadové kategórie. V miestnej časti Janoňovce je koniec cesty III/06462, komunikácia však pokračuje ďalej ako miestna komunikácia obslužná a ďalej ako účelová komunikácia.

Cesta III/05027

Cesta III/05027 sa pripojuje v obci Zlatníky úrovňovým križovaním na cestu III/06462. Cesta III/05027 prechádza zastavaným územím obce, tvorí priet'ah obcou a pr'pája obec na cestu I/50 a na okresné mesto Bánovce nad Bebravou resp. na krajské mesto Trenčín. Vybudovaná je v kategórii C 7,5/70.

Cesta III/05041

Cesta III/05041 neprechádza priamo katastrálnym územím obce, ale tvorí spojenie na okresné mesto Bánovce nad Bebravou. Cesta III/05041 sa pripojuje v obci Pochabany úrovňovým križovaním s cestou III/06462. Vybudovaná je v kategórii C 7,5/70.

Cesta III/06464

Cesta III/06464 neprechádza priamo katastrálnym územím obce, ale tvorí spojenie cez Šišov a Borčany na cestu I/50 v smere na Nováky a Prievidzu. Cesta III/06464 sa pripojuje v obci Šišov úrovňovým križovaním na cestu III/06462. Vybudovaná je v kategórii C 7,5/70 (ÚPO Zlatníky, 2003).

Miestne komunikácie

Obec Zlatníky má už charakter podhorskej obce. V normovom šírkovom usporiadaní sú vybudované iba krátke úseky miestnych komunikácií pri napojení na cestu III/06462. Ostatné úseky miestnych sú v zmysle STN 73 6110 vybudované v nenormových kategóriách a v nevyhovujúcich šírkových usporiadaniach. Vybudované sú zväčša v šírke vozovky 4,00 – 5,00 m ako obojsmerné komunikácie v nenormových kategóriách, v niektorých úsekoch len v šírke 3,00 m, ale ako obojsmerné komunikácie. Navrhujeme preto všetky miestne komunikácie upraviť na normové kategórie v zmysle STN 73 6110. Jestvujúce komunikácie navrhujeme upraviť na kategórie MOK 7,5/30. Miestne komunikácie v nových častiach obce už navrhujeme v kategórii MO 8/50 (ÚPO Zlatníky, 2003).

Miestne komunikácie účelové

V samotnej obci je to prístupová cesta k poľnohospodárskemu družstvu s napojením na cestu III/06462.

Účelové komunikácie poľné a lesné cesty

Vzhľadom na charakter Zlatníkov ako podhorskej obce má obec rozsiahlu sieť spevnených aj nespevnených účelových komunikácií, ktoré tvoria lesné cesty. Rozsiahla sieť účelových lesných ciest je z obce pripojená v dvoch základných smeroch – v predĺžení cesty III/06462 v smere na hájovňu Stará hora a v predĺžení miestnej komunikácie v smere na hájovňu Kulháň, kde je aj stredisko Lesnej správy. Šírkové usporiadanie lesných ciest je rôzne, najlepšiu kvalitu má cesta na Starý háj a lesnú správu Kulháň, ktorá je vybudovaná v šírke 5,0 m s výhybňami. Ostatné lesné cesty sú vybudované iba v šírke 3 až 4 m. Kvalita asfaltového krytu je tiež veľmi rôzna, cesta na hájovňu Kulháň a Starý háj je opatrená novým asfaltovým krytom z asfaltového betónu, ostatné cesty sú zväčša z kameniva obaleného asfaltom. Cesty sú v užívaní Lesnej správy. Poľné cesty sú komunikácie, ktoré sprístupňujú jednotlivé časti chotára mimo zastavaného územia a slúžia prevažne pre dopranú obsluhu poľnohospodárskymi strojmi (ÚPO Zlatníky, 2003).

Pešie komunikácie a priestranstvá

V obci sú čiastočne pozdĺž miestnych komunikácií vybudované chodníky. Súvislý chodník je vybudovaný pozdĺž cesty III/06462, ale iba v centre obce. Pešie priestranstvá sa v obci nenachádzajú. Navrhujeme doplniť chodníky pozdĺž celej trasy cesty III/06462. Nové chodníky sa navrhujú aj na komunikáciách v novej výstavbe (ÚPO Zlatníky, 2003).

Statická doprava

V obci sú vybudované pomerne veľké spevnené plochy, ktoré slúžia na parkovanie vozidiel. Tieto parkovacie plochy navrhujeme ponechať a doplniť o ďalšie parkovacie plochy v súvislosti s navrhovanou novou výstavbou. Parkovacie plochy sa nachádzajú v objektoch:



- pri Kultúrnom dome a Obecným úradom je vybudovaná	
- obslužná plocha slúžiaca aj na parkovanie vozidiel	10 parkovacích miest
- pred obchodom Potraviny, Pohostinstvo	12 parkovacích miest
- pre futbalové ihrisko	30 parkovacích miest
- pre cintorínom a kostolom	24 parkovacích miest
- pred administratívnou budovou OZETA	18 parkovacích miest
- pred poštou	3 parkovacie miesta
- pred bytovými domami 2 x 6 b.j.	10 parkovacích miest
- pre predajňou potravín a nepotravinového tovaru	
- v novej zástavbe	10 parkovacích miest

Garážovanie vozidiel je riešené iba na súkromných pozemkoch v rámci rodinných (ÚPO Zlatníky, 2003).

Dopravné zariadenia

V obci sa nenachádzajú žiadne dopravné zariadenia. Najbližšia čerpacia stanica pohonných hmôt sa nachádza v Topolčanoch a v okresnom meste Bánovce nad Bebravou.

Cestná hromadná doprava

Vzhľadom na to, že cez obec neprechádza železničná trať je cestná hromadná doprava je jediným druhom hromadnej dopravy osôb. Obcou prechádza prímestská linka SAD a má v obci 3 zastávky. Konečná autobusová zastávka s otočkou je v miestnej časti Jakoňovec. Vzhľadom na novú zástavbu rodinnými domami navrhujeme doplniť autobusovú zastávku aj v časti obce medzi časťou Zlatníkmi a časťou Jakoňovec. Dostupná vzdialenosť zastávok je v časti Zlatníky do 500 m, čo je vyhovujúca vzdialenosť, v miestnej časti Jakoňovec je táto vzdialenosť 600 m. Autobusová zastávka je zriadená aj pri hájovni Kulháň (ÚPO Zlatníky, 2003).

Železničná doprava

Katastrálnym územím obce neprechádza žiadna železničná trať. Pre obec má dopravný význam železničná trať č. 140 Nové Zámky – Prievidza a železničná trať č. 143 Trenčín – Chynorany. Najbližšie železničné stanice sú v okresnom meste Bánovce nad Bebravou na železničnej trati č. 143 Trenčín – Chynorany a v Chynoranoch na železničnej trati č. 140 Nové Zámky – Prievidza (ÚPO Zlatníky, 2003).

2.5. ŽIVOTNÉ PROSTREDIE

Priemysel, energetika, doprava a ťažba nerastných surovín, majú okrem hospodárskeho významu značne negatívny vplyv na krajinnoprirodnej prostredie v katastrálnom území obce a jej blízkom okolí.

Riešené územie sa nachádza mimo ohrozených oblastí Slovenska z hľadiska narušenia životného prostredia. Okres Bánovce nad Bebravou je zaradený medzi stredne znečistené územia, ktoré spôsobujú najmä priemyselné prevádzky v Bánovciach nad Bebravou a diaľkové prenosy znečisťujúcich látok. Na riešenom území obce sa nenachádzajú žiadne veľké zdroje znečistenia životného prostredia. V blízkosti severozápadnej hranice k.ú. sa nachádza poľnohospodársky výrobný areál Zlatníky, ktorý čiastočne ovplyvňuje hygienickú situáciu v severozápadnej časti k.ú. Problémom riešeného územia je absencia obecného vodovodu, obecnej kanalizácie a čistiarne odpadových vôd. Dôsledkom je zlá hygienická situácia domácností. Sporadicky zhoršujú stav životného prostredia obce aj diaľkové prenosy znečisťujúcich látok z priemyselných centier Topolčany, Bošany, Partizánske, Nováky a Bánovce nad Bebravou. Tieto spady sú nepravidelné a závisia od smeru prúdenia vzduchových mäs. Prevládajúci západný smer vetra neprináša znečisťujúce látky, pretože z tohoto smeru sa väčšie zdroje znečisťujúcich látok nevyskytujú. Poľnohospodárska pôda je kontaminovaná dlhoročnou aplikáciou chemických látok do pôdy v druhej polovici 20. storočia. Vzhľadom na podstatné zníženie chemizácie v uplynulých 10. rokoch, úroveň tohoto znečistenia postupne klesá. Vodný tok Liviny je znečisťovaný splachmi zo žump a septikov z domácností i splachmi z areálov živočíšnej výroby a dopravy. Problémom sú tiež staré environmentálne záťaže (tzv. divoké skládky tuhého komunálneho odpadu) na viacerých miestach katastrálneho územia, ktoré sa postupne odstraňujú. Katastrálne územie obce Zlatníky s najvyšším koeficientom ekologickej stability zo všetkých obcí Zlatníckej doliny – 12,8. Je výsledkom vysokého zastúpenia lesných komplexov, ktorého enklávy dostatočne zasahujú aj do poľnohospodárskej časti katastra. Predstavujú „základný kameň“ ekologickej stability, vhodne diverzifikujú poľnohospodársku časť krajiny katastra.



Pre zachovanie (čiastočne zvýšenie) vysokej hodnoty ekologickej stability navrhujeme posilniť najmä otvorenú poľnohospodársku časť krajiny „vtiahnutím“ sprievodnej brehovej vegetácie až do sídla, využiť predpoklady reliéfu (preliačiny, strže) skvalitnením (dosadbou) miestnych udomácnených a charakteristických druhov vegetácie (vrbá, jaseň, dub, brest, osika, hrab, javor ...). V kontakte voľnej krajiny so sídlom (najmä severná časť) malé enklávy nelesnej stromovej a kríkovej vegetácie navrhujeme zachovať (dosadbou skvalitniť) s viacúčelovou funkciou (protierózna, filtračná, krajinotvorná, estetická). Súčasné využitie lokalít v kontakte so zastavanou plochou formou sádov a záhrad predstavuje optimálnu prechodnú zónu do otvorenej krajiny (platí aj pre lokality záhumienok). Zmierňuje ostrý prechod do monotónnej poľnohospodárskej krajiny. Tieto krajinotvorné a ekostabilizačné prvky majú aj vysokú estetickú hodnotu a výraznú diverzifikačnú účinnosť. Brehové porasty toku Livina navrhujeme zachovať v pôvodnom stave (pôvodné porasty), v kontakte so sídlom rekonštruovať (omladiť), tok neregulovať. V poľnohospodárskej časti katastra v kontakte s vyznievaním lesných komplexov navrhujeme zmenu využívania poľnohospodárskej pôdy na trvalé trávne porasty – kosné lúky, ako ochrana krajiny voči novej vodnej (aj veternej) erózii, ale aj zvýšenie ekologickej stability mikropriestoru. Súčasné využívanie orných pôd navrhujeme zamerať na pestovanie plodín s dostatočným protieróznym účinkom, vylúčiť kukuricu, cukrovú repu a zemiaky. Možnosť pestovať špeciálne kultúry ako napr. proso, pohánka, možno zaujímavá slovienka, alebo len jednoročné a viacročné krmoviny. Západnú a severnú časť katastra (lesné komplexy kombinované s enklávami TTP) navrhujeme využívať formou nenáročnej rekreácie s centrom v lokalite Kulháň. Rekreačné využitie by malo predstavovať formy každodennej a koncom týždňovej rekreácie miestneho a regionálneho významu, zamerané najmä na aktívny oddych (leto – prechádzky, zber lesných a lúčnych plodín, zima – možnosť bežeckého lyžovania). Pri spracovaní územného plánu obce sme vychádzali z ÚPN VÚC trenčianskeho kraja – časti R ÚSES, premietnutá je základná kostra územného systému ekologickej stability – biocentrá, biokoridory a interakčné prvky nadregionálneho, regionálneho významu a doplnené sú interakčné prvky miestneho významu:

- Biocentrum regionálneho významu Považský Inovec (č. 40) na rozhraní katastrov Zlatníky, Selec, Dubodiel
- Biocentrum regionálneho významu Priel'čina (č. 57) v katastroch Zlatníky, Hôrka nad Váhom, Podhradie
- Biocentrum regionálneho významu Dub (č. 86) na hranici s katastrom Cimenná
- Biocentrum regionálneho významu Zlatníky (č. 93) na hranici s katastrom Malé Hoste
- Biocentrum regionálneho významu Kulháň II (č. 92) na hranici s katastrom Prašice
- Biocentrum regionálneho významu Čepúšky (č. 91). V rámci tohoto biocentra je vyhlásená Prírodná rezervácia Čepúšky a zároveň je v tejto lokalite registrovaná mokraď chránená Ramsarským dohovorom
- Biocentrá regionálneho významu v katastri Zlatníky: Stará hora (č. 87), Horný lom (č. 88), Bátorová (č. 89), Kulháň (č. 90), ktorého súčasťou je PR Kulháň
- Biocentrá Považský Inovec a Priel'čina sú prepojené biokoridorom.
- Ako interakčné prvky miestneho významu sú dosadbou vzrastlej ekostabilizačnej vegetácie posilnené prítoky Liviny a líniové útvary NSKV.

NATURA 2000

Názov : Kulháň

Kód územia : SKUEV0134

Kraj : NITRIANSKÝ KRAJ

Rozloha : 129,19 ha

Správca územia : CHKO Ponitrie

Katastrálne územia : Prašice, Zlatníky

Biotopy, ktoré sú predmetom ochrany

91E0* Lužné vrbovo-topoľové a jelšové lesy, 9110 Kyslomilné bukové lesy, 9130 Bukové a jedľové kvetnaté lesy, 91G0* Karpatské a panónske dubovo-hrabové lesy, 91I0* Eurosibírske dubové lesy na spraši a piesku

Druhy, ktoré sú predmetom ochrany

kunka červenobruchá *Bombina bombina*, fúzač alpský **Rosalia alpina*, roháč obyčajný *Lucanus cervus*, fuzáč veľký *Cerambyx cerdo*

Navrhované menežmentové opatrenia



Ponechávanie stromov a drevnej hmoty v porastoch (ojedinelo stojacich stromov, skupiny stromov a ležaniny), Zachovať alebo cielene obnoviť pôvodné druhové zloženie lesných porastov, Eliminovať zastúpenie nepôvodných druhov drevín tak aby sa zabránilo ich šíreniu na ďalšie lokality

Činnosti, ktoré môžu mať negatívny vplyv na ciele ochrany v chránenom území

Manipulácia s vodnou hladinou, Úpravy tokov, priehrad, rybníkov a ochranných hrádzí, Umiestnenie zariadenia na vodnom toku alebo inej vodnej ploche nesúžiackej plavbe alebo správe vodného toku alebo vodného diela, Umiestnenie vodného diela, Malé vodné elektrárne

Terénne úpravy, ktorými sa podstatne mení vzhľad prostredia alebo odtokové pomery

Činnosti, ktoré môžu mať negatívny vplyv na ciele ochrany mimo chráneného územia

Úpravy tokov, priehrad, rybníkov a ochranných hrádzí, Umiestnenie zariadenia na vodnom toku alebo inej vodnej ploche nesúžiackej plavbe alebo správe vodného toku alebo vodného diela, Malé vodné elektrárne, Melioračné sústavy (10.1.2016, www.soprsr.sk).

Názov : Livinská jelšina

Kód územia : SKUEV0138

Kraj : TRENČIANSKÝ KRAJ

Rozloha : 13,73 ha

Správca územia : CHKO Ponitrie

Katastrálne územia : Zlatníky

Biotopy, ktoré sú predmetom ochrany

91E0* Lužné vrbovo-topolové a jelšové lesy, 9130 Bukové a jedľové kvetnaté lesy

Druhy, ktoré sú predmetom ochrany

kunka červenobruchá *Bombina bombina*,

Navrhované menežmentové opatrenia

Zachovať alebo cielene obnoviť pôvodné druhové zloženie lesných porastov

Činnosti, ktoré môžu mať negatívny vplyv na ciele ochrany v chránenom území

Manipulácia s vodnou hladinou, Hospodársky odber vody, Úpravy tokov, priehrad, rybníkov a ochranných hrádzí, Umiestnenie zariadenia na vodnom toku alebo inej vodnej ploche nesúžiackej plavbe alebo správe vodného toku alebo vodného diela, Umiestnenie vodného diela, Skládky odpadu, Melioračné sústavy, Terénne úpravy, ktorými sa podstatne mení vzhľad prostredia alebo odtokové pomery

Činnosti, ktoré môžu mať negatívny vplyv na ciele ochrany mimo chráneného územia

Úpravy tokov, priehrad, rybníkov a ochranných hrádzí, Umiestnenie zariadenia na vodnom toku alebo inej vodnej ploche nesúžiackej plavbe alebo správe vodného toku alebo vodného diela, Malé vodné elektrárne, Melioračné sústavy, Terénne úpravy, ktorými sa podstatne mení vzhľad prostredia alebo odtokové pomery (10.1.2016, www.soprsr.sk).

Starostlivosť o územie

Územným plánovaním sa sústavne a komplexne rieši priestorové usporiadanie a funkčné využívanie územia, určujú sa zásady, navrhuje sa vecná a časová koordinácia činností ovplyvňujúcich životné prostredie, ekologickú stabilitu, kultúrno - historické hodnoty územia, územný rozvoj a tvorbu krajiny v súlade s princípmi trvalo udržateľného rozvoja. Územné plánovanie je v súčasnosti upravené zákonom č. 50/1976 Zb. o územnom plánovaní a stavebnom poriadku v znení neskorších predpisov. Územno - plánovacia dokumentácia je základným nástrojom územného rozvoja a starostlivosti o životné prostredie v obci. Základným nástrojom územného plánovania je územný plán obce. Územný plán obce je výsledok formálneho plánovania a je územnoplánovacím dokumentom v zmysle zákona č.50/1976 Zb. (zákon o územnom plánovaní a stavebnom poriadku v znení neskorších predpisov) a v zmysle vyhlášky č.84/1976 Zb. (o územnoplánovacích podkladoch a územnoplánovacej dokumentácii) v znení neskorších predpisov. V súčasnosti obec Zlatníky má spracovaný územný plán z roku 2003 a zmeny a doplnky z roku 2010.

Ochrana ovzdušia

Na ochranu ovzdušia v obci pred potenciálnymi a reálnymi zdrojmi znečistenia slúži zákon č. 478/2002 Z. z. o ochrane ovzdušia v znení neskorších predpisov (platný v roku 2009, od 1.6.2010 účinný zákon č. 137/2010 Z.z o ovzduší). Upravuje práva a povinnosti právnických a fyzických osôb pri ochrane ovzdušia pred vnášaním znečisťujúcich látok ľudskou činnosťou a spôsobom obmedzenia následkov znečisťovania. V zákone sú definované znečisťujúce látky, zdroje znečisťovania, povinnosti právnických a fyzických osôb ako aj prevádzkovateľov zdrojov znečistenia ovzdušia, poplatky a pokuty za znečisťovanie ovzdušia. Definované sú veľké zdroje znečistenia ovzdušia ako technologické celky so súhrnným tepelným výkonom 50 MW alebo vyšším. V samotnom sídle sa výroba výrazne znečisťujúca



ovzdušie nenachádza. Najviac znečisťujúcich zdrojov sa nachádza v okresnom meste B. n. Bebravou, ale aj v meste Partizánske, Topoľčany, Prievidza.

Zdrojmi znečisťovania ovzdušia v riešenom území v súčasnosti sú:

- automobilová doprava na ceste III. triedy, ako aj na miestnych komunikáciách,
- výroba tepla v domácnostiach a vo výrobných a obslužných prevádzkach,
- výrobné prevádzky v meste B. n. Bebravou, ale aj v meste Partizánske, Topoľčany, Prievidza.

Produkcia v t na km ² podľa územie, chemická zlúčenina a rok											
Okres B. n. Bebravou	2003	2004	2005	2006	2007	2008	2009	2010	2011	2012	2013
Tuhé emisie	0,37	0,43	0,55	0,50	0,50	0,51	0,50	0,48	0,52	0,52	0,63
Oxid siričitý	0,13	0,10	0,10	0,10	0,07	0,07	0,08	0,07	0,07	0,06	0,05
Oxid dusíka	0,18	0,19	0,20	0,18	0,18	0,18	0,17	0,17	0,17	0,17	0,18
Oxid uhoľnatý	0,80	0,81	0,83	0,79	0,71	0,70	0,67	0,66	0,69	0,70	0,79
<i>Tuhé emisie SR</i>	<i>0,85</i>	<i>0,85</i>	<i>1,02</i>	<i>0,88</i>	<i>0,71</i>	<i>0,70</i>	<i>0,69</i>	<i>0,67</i>	<i>0,71</i>	<i>0,72</i>	<i>0,73</i>
<i>Oxid siričitý SR</i>	<i>2,15</i>	<i>1,96</i>	<i>1,81</i>	<i>1,78</i>	<i>1,43</i>	<i>1,41</i>	<i>1,30</i>	<i>1,41</i>	<i>1,39</i>	<i>1,19</i>	<i>1,00</i>
<i>Oxid dusíka SR</i>	<i>1,19</i>	<i>1,16</i>	<i>1,14</i>	<i>1,06</i>	<i>0,96</i>	<i>0,94</i>	<i>0,87</i>	<i>0,88</i>	<i>0,88</i>	<i>0,81</i>	<i>0,80</i>
<i>Oxid uhoľnatý SR</i>	<i>3,76</i>	<i>3,87</i>	<i>3,70</i>	<i>3,94</i>	<i>3,74</i>	<i>3,64</i>	<i>3,00</i>	<i>3,37</i>	<i>3,65</i>	<i>3,56</i>	<i>3,42</i>

Zdroj: 20.10.2015, ŠÚ SR, DataCubes

Oproti ostatným regiónom Slovenska je okres B. n. Bebravou jeden z menej znečistených regiónov. Vo väčšine prípadov sa produkcia znečisťujúcich látok v okrese pohybuje pod úrovňou SR. Najmenej znečisťujúcich látok bolo produkováných v prípade oxidu siričitého, oxidu uhoľnatého a oxidov dusíka. Ako prezentuje nasledujúca tabuľka, k nárastu dochádza v prípade produkcie tuhých emisií a oxidov dusíka, ktoré sú pravdepodobne produkované ako externé vplyvy priemyselnej výroby, dopravy a zásobovania teplom v zimnom období (prechod na pevné palivá v dôsledku vysokých cien elektrickej energie) a v dôsledku poľnohospodárskej výroby.

Hlukové pomery z dopravy

V zmysle Nariadenia vlády SR č. 40/2002 Z. z. o ochrane zdravia pred hlukom a vibráciami najvyššie prípustné hodnoty hluku z dopravy vo vonkajších priestoroch v obytnom území ciest I. a II. triedy, zberných mestských komunikácií a hlavných železničných ťahov sú povolené pre deň LA eq,p = 60 dB a v noci LA eq,p = 50 dB. Hlavná dopravná záťaž v katastrálnom území je na ceste III. triedy, ktorá prechádza obcou Zlatníky.

Odpadové hospodárstvo

Základným právnym predpisom pri predchádzaní vzniku odpadov a pri nakladaní s odpadmi je zákon NR SR č. 223/2001 Z. z. o odpadoch a o zmene a doplnení niektorých zákonov, ktorý nadobudol účinnosť 1. júla 2001. Jedným zo základných nástrojov stratégie hospodárenia s odpadmi je vypracovanie „Programov odpadového hospodárstva“. Program odpadového hospodárstva Slovenskej republiky vypracováva Ministerstvo životného prostredia a následne samosprávny kraj, obec a pôvodca odpadu. Obsah Programu odpadového hospodárstva obce na roky 2011 - 2015 je zostavený podľa požiadaviek § 2 až § 5 vyhlášky MŽP SR č. 310/2013 Z.z., ktorou sa vykonávajú niektoré ustanovenia zákona o odpadoch a zároveň zohľadňuje POH SR a POH Trenčianskeho kraja. Ciele a opatrenia POH SR a POH Trenčianskeho kraja 2011 - 2015, ktoré sa budú realizovať obcou, právnickými a fyzickými osobami sú preto rozpracované v záväznej časti POH obce Zlatníky na roky 2011 – 2015. Odpadové hospodárstvo zahŕňa všetky činnosti zamerané na predchádzanie a obmedzovanie vzniku odpadov, znižovanie ich nebezpečnosti pre životné prostredie, ako aj na nakladanie s odpadmi v súlade s platnými zákonmi. Nakladanie s odpadmi je definované ako zber odpadov, preprava odpadov, zhodnocovanie odpadov a zneškodňovanie odpadov vrátane starostlivosti o miesto zneškodňovania.

Štatistické ukazovatele v oblasti nakladania s komunálnym odpadom prezentuje nasledujúca tabuľka.

Relatívne ukazovatele z oblasti nakladania s komunálnym odpadom v regióne											
	2003	2004	2005	2006	2007	2008	2009	2010	2011	2012	2013
Mn. komun. odpadu (kg/obyv.)	269,88	268,72	275,32	293,94	313,76	330,77	328,19	334,76	334,36	328,16	337,55
Mn. zhodn. kom. odp. (kg/obyv.)	24,08	18,73	12,06	17,61	26,69	23,67	35,00	43,10	43,47	53,78	72,44
Mn. znešk. kom. odp. (kg/obyv.)	245,81	249,99	254,35	262,80	273,75	292,88	284,82	289,34	286,93	274,36	264,71



% zhodnoc. kom. odpadu	8,92	6,97	4,38	5,99	8,51	7,16	10,66	12,87	13,00	16,39	21,46
% zhodn. kom. odp. komp. (%)	38,23	55,72	27,50	14,57	33,92	28,72	30,76	31,32	38,79	37,51	16,03
% zh. kom. odp. ako druhot. s.	50,73	34,82	27,87	52,82	55,32	58,47	59,86	39,04	35,46	54,74	59,33

Zdroj: 20.10.2015, ŠÚ SR, DataCubes

Separovaný zber využitelných zložiek komunálneho odpadu je v súčasnosti organizovaný v rôznych formách, separované zložky budú využité ako druhotné suroviny. Likvidáciu komunálneho odpadu sa odporúča riešiť v súlade so širšími vzťahmi v kraji v návaznosti na zákon o odpadoch. V súčasnosti sa v riešenom území nenachádzajú rozsahom väčšie divoké skládky, je však nutné jednoduchou formou upozorňovať obyvateľov obce na likvidáciu odpadu formou jeho triedenia. V prípade separácie rozšíri aktivity o viaceré komodity.

Celkový vznik odpadov v obci v tonách do roku 2006 do roku 2010 prezentuje nasledujúca tabuľka.

Kód odpadu	Druh odpadu (v tonách)	Kategória odpadu	Kód nakladania s odpadom	2006	2007	2008	2009	2010
150102	Obaly z plastov	O	R13	0,00	0,00	1,68	0,00	0,00
160103	Opotrebované pneumatiky	O	R13/D15	0,00	0,90	1,52	0,20	0,00
200101	Papier a lepenka	O	R3	0,00	0,00	0,20	0,00	0,00
200102	Sklo	O	R13/R5	1,44	3,65	3,31	0,00	6,88
200111	Textílie	O	R13	0,32	0,25	2,20	0,00	0,00
200136	Vyradené elektr. zariadenia	O	R13	0,10	0,00	0,10	0,00	0,00
200139	Plasty	O	R3/R13	5,95	5,51	3,96	3,04	3,80
200301	Zmesový komunálny odpad	O	D1/D15	84,13	81,58	88,46	95,03	100,12
200307	Objemný odpad	O	D1	14,15	22,27	36,15	36,50	31,27
Spolu t.				106,09	114,16	137,58	134,77	142,07

Zdroj: OcÚ Zlatníky, 2014

Vznik a nakladanie s nebezpečným odpadom prezentuje nasledujúca tabuľka. Objem vyseparovaného nebezpečného odpadu v sledovanom období rástol do roku 2009. V roku 2010 klesol na 0,62 tony. Najvyšší objem bol vyseparovaný v roku 2006 – 2,97 tony.

Kód odpadu	Druh odpadu(v tonách)	Kategória odpadu	Kód nakladania s odpadom	Y - kód n.o.	2006	2007	2008	2009	2010
200121	Žiarivky a iný odpad obsahujúci ortuť	N	R13	Y29	0,00	0,00	0,01	0,00	0,00
200123	Vyradené elektr. zariadenia	N	R4/R13	Y45	0,54	0,00	0,00	0,45	0,30
200126	Oleje a tuky iné ako uvedené v 20 01 25	N	R13	Y8	0,00	0,00	0,00	0,38	0,00
200127	Farby, tlačiarenské farby, lepidlá a živice obsahujúce ne..	N	D15	Y12	0,00	0,00	0,00	0,05	0,00
200133	Použité batérie a akumulátory	N	R13	Y31	1,06	0,90	0,00	0,00	0,00
200135	Vyradené elektr. zariadenia	N	R4/R13	Y46	1,37	0,44	0,36	1,71	0,32
Spolu					2,97	1,34	0,37	2,59	0,62

Spolu

Zdroj: OcÚ Zlatníky, 2014

Nasledujúca tabuľka prezentuje vývoj odpadov v členení nebezpečné a ostatné odpady.

Označenie	Kategória odpadu (v tonách)	2006	2007	2008	2009	2010
N	Nebezpečné odpady	2,97	1,34	0,37	2,59	0,62
O	Ostatné odpady	106,09	114,16	137,58	134,77	142,07
	Spolu	109,06	115,50	137,95	137,36	142,69
N	Nebezpečné odpady %	2,72	1,16	0,27	1,89	0,43
O	Ostatné odpady %	97,28	98,84	99,73	98,11	99,57

Zdroj: OcÚ Zlatníky, 2014



V priebehu sledovaného obdobia bol vývoj objemu odpadu nerovnomerný. Do roku 2008 objem odpadu vzrástol na 137,95 ton, v nasledujúcom roku mierne klesol. V roku 2010 objem odpadu opätovne vzrástol a dosiahol 142,69 tony.

Nasledujúca tabuľka prezentuje vývoj zhodnocovania odpadu od roku 2006 do roku 2010. V sledovanom období došlo v priemere k poklesu objemu materiálovo zhodnocovaného odpadu. Do roku 2010 klesol objem na 3,80 tony. Uvedené bolo spôsobené skutočnosťou, že obec nakladala s vytriedeným odpadom prevažne spôsobom R13.

Odpad zhodnocovaný v tonách	2006	2007	2008	2009	2010
zhodnocovanie materiálové	7,86	5,95	6,31	0,00	3,80
zhodnocovanie energetické	0,00	0,00	0,00	0,00	0,00
zhodnocovanie ostatné	2,92	5,70	7,03	5,58	7,50
Spolu	10,78	11,65	13,34	5,58	11,30
zhodnocovanie materiálové %	72,91	51,07	47,30	0,00	33,63
zhodnocovanie energetické %	0,00	1,00	2,00	3,00	4,00
zhodnocovanie ostatné %	27,09	48,93	52,70	100,00	66,37

Zdroj: OcÚ Zlatníky, 2014

Nasledujúca tabuľka prezentuje vývoj zneškodňovania odpadu od roku 2006 do roku 2010. Objem skládkovaním zneškodňovaného odpadu do roku 2010 narastal. Celkové nárast predstavoval 32,9 %.

Odpad zneškodňovaný v tonách	2006	2007	2008	2009	2010
zneškodňovanie skládkovaním	98,28	103,85	112,26	131,53	131,39
zneškodňovanie spaľovaním bez energ. využitia	0,00	0,00	0,00	0,00	0,00
zneškodňovanie ostatné	0,00	0,00	12,35	0,25	0,00
iný spôsob nakladania	0,00	0,00	0,00	0,00	0,00
Spolu	98,28	103,85	124,61	131,78	131,39
zneškodňovanie skládkovaním %	100,00	100,00	90,09	99,81	100,00
zneškodňovanie spaľovaním bez energ. využitia %	0,00	0,00	0,00	0,00	0,00
zneškodňovanie ostatné %	0,00	0,00	9,91	0,19	0,00
iný spôsob nakladania %	0,00	0,00	0,00	0,00	0,00

Zdroj: OcÚ Zlatníky, 2014

Pôda

Medzi hlavné negatívne faktory, ktoré ovplyvňujú pôdnu produkciu a jej environmentálne funkcie patria najmä zhutňovanie a acidifikácia pôd, neuvážené rekultivácie pôd, neúmerne meliorácie, nadmerná chemizácia, stále sa zvyšujúca erózia, zosuvy, divoké skládky a emisno – imisná kontaminácia pôd. Chemická degradácia pôd môže byť spôsobená vplyvom rizikových látok anorganickej a organickej povahy z prírodných aj antropických zdrojov, ktoré v určitej koncentrácii pôsobia škodlivo na pôdu, vyvolávajú zmeny jej fyzikálnych, chemických a biologických vlastností, negatívne ovplyvňujú produkčný potenciál pôd, znižujú nutričnú, technologickú a senzorickú hodnotu dopestovaných plodín, alebo negatívne vplyvajú na vodu, atmosféru, ako aj zdravie zvierat a ľudí. Z organických polutantov, ktoré v pôdach dlhšie pretrvávajú, sú predmetom monitorovania hlavne polycyklické aromatické uhlíkovodíky. Ostatné organické polutanty majú viac charakter „bodového“ znečistenia. V rámci monitoringu pôd Slovenskej republiky boli zistené najvyššie hodnoty polycyklických aromatických uhlíkovodíkov najmä na luvizemiach, v nivách väčších riek, ako je tunajšia Bebrava, lokálne aj v kambizemiach a v okolí priemyselných centier. Z hľadiska kontaminácie pôd sa v katastrálnom území obce nachádzajú relatívne čisté pôdy. Z hľadiska rizika kontaminácie rastlinnej produkcie ťažkými kovmi sa v katastrálnom území prejavuje stredné riziko tejto kontaminácie, obmedzené využívanie (odporúča sa na využívanie na trvalé trávne porasty, neodporúča sa aplikácia kompostov III. triedy a pestovanie plodín veľmi citlivých na príjem ťažkých kovov a ekologické hospodárenie). Z hľadiska odolnosti pôdy proti kompácii a intoxikácii v tomto katastrálnom území sa prejavuje slabá odolnosť pôdy proti intoxikácii kyslou skupinou rizikových kovov, silná odolnosť pôdy proti intoxikácii alkalickou skupinou rizikových kovov a slabá odolnosť pôdy proti kompácii. Z hľadiska náchylnosti pôd na acidifikáciu v katastrálnom území obce prevládajú pôdy stredne náchylné na



acidifikáciu s nižšou pufracnou schopnosťou. Hlavným prejavom fyzikálnej degradácie je erózia, odnos pôdných častíc z povrchu pôdy účinkom vody a vetra. Z hľadiska potenciálnej vodnej erózie pôdy je katastrálne územie obce zaradené do kategórie slabej potenciálnej vodnej erózie. Napriek zaradeniu do kategórie slabej potenciálnej vodnej erózie sa v tomto katastrálnom území vzhľadom na výrazné plošné zastúpenie veľkoblokovej ornej pôdy prejavuje stredne silná až silná vodná erózia pôdy.

Kontaminácia pôdy

Dotknuté územie, napriek skutočnosti, že sa vyznačuje vysokým stupňom poľnohospodárskej produkcie, patrí k oblastiam s menej kontaminovanými pôdami. Pri poľnohospodárskych pôdach možno reálne predpokladať, že vzhľadom na súčasnú ekonomickú situáciu v poľnohospodárstve dochádza v týchto pôdach k úbytku rezíduí priemyselných hnojív a pesticídov. V zastavanom území sa kontaminované pôdy nachádzajú v okolí komunikácií. Tiež sa vyskytujú určité formy znečistenia pôd na okraji zástavby obce spojené so spôsobom bývania v dotknutom území, najmä z pestovateľskej činnosti a drobného chovateľstva.

Degradácia pôdy eróziou

Vonkajšími faktormi mechanickej degradácie pôd sú vietor a zrážky podporované typom reliéfu a antropogénnou činnosťou. Reliéf v riešenom území je z prevažnej miery rovinatý, bez prejavu vodnej erózie. Erózia sa môže prejavovať aj v blízkosti vodného toku Livina, kde sú procesy zmývania a akumulácie intenzívnejšie. Na druhej strane odkrytý terén s prevahou poľnohospodársky obrábanej ornej pôdy poskytuje priam ideálne podmienky pre veternú eróziu, najmä v mimovegetačnom období.

Správa povodí

Právna starostlivosť o vodu je vymedzená v zákone č. 364/2004 Z.z. o vodách a o zmene a doplnení zákona Slovenskej národnej rady č. 372/1990 Zb. o priestupkoch v znení neskorších predpisov (vodný zákon) v znení zákona č. 587/2004 Z. z. Tento zákon vytvára podmienky na všestrannú ochranu povrchových vôd a podzemných vôd vrátane vodných ekosystémov a od vôd priamo závislých krajinných ekosystémov, na zlepšenie stavu povrchových vôd a na ich účelné a hospodárne využívanie. Na území obce Zlatníky sa nenachádzajú žiadni významní odberatelia povrchových či podzemných vôd. Z hľadiska kvantitatívnej vodohospodárskej bilancie stanovujúcej vzťah medzi zdrojmi vody a požiadavkami na vodu a zistením požiadaviek krytia vodnými zdrojmi v obci je vo všetkých bilančných profiloch zaznamenaný aktívny bilančný stav. Z hľadiska hydrografie a vodného režimu charakter územia budoval vodný tok Livina a jej prítoky. Hydrografický systém tokov je lokalizovaný v blízkosti rozvodnicového chrbta pohoria Považský Inovec. Prevládajú procesy odnosov a silnej erózie tokov nad akumuláciou, dochádza k rýchlejšiemu odtčeniu vody do nižších polôh. Na režim povrchového odtoku do značnej miery vplyva aj celková konfigurácia či rezba reliéfu s orientáciou svahov, ktorá podmieňuje rýchlejšie roztápanie snehovej pokrývky, čo sa prejavuje v posunutí maximálnych prietokov v jarnom období. Z hľadiska Hydrogeografickej regionalizácie Slovenska (Porubský, 1981) môžeme v území katastrov Zlatníckej doliny vyčleniť dva základné regióny, ktoré vyjadrujú priestorové zákonitosti v zásobách podzemných vôd. Pozdĺž riečnej nivy potoka Livina sa rozkladá región „pórovitých vôd“ riečnych nív, nízkych terás a náplavových kužeľov so zásobou podzemných vôd v hodnote 2,6 – 4,0 l/s z plochy 1 km². Druhý región – svahy kryštalinika (obce Zlatníky, Malé Hoste) sú charakteristické vrstevnatými až vrstevnato-puklinovými vodami so zásobami v rozmedzí nad 4,0 l/s z plochy 1 km². Vo všeobecnosti v celom regióne riešených obcí nie je prebytok podzemných a povrchových vôd. Zlepšenie stavu povrchových vôd pretekajúcich zastavaným územím obce riešime návrhom obecnej kanalizácie a čistenia odpadových vôd z domácností i z výrobných prevádzok. Ochranu podzemných vôd riešime dôsledným rešpektovaním pásom hygienickej ochrany prameňov. V širších súvislostiach sa Livina vlieva do rieky Nitry. Na úseku Nitry kde sa Livina vlieva do Nitry (pri obci Krušovce) došlo v porovnaní s dvojročím 1994-1995 k zhoršeniu v A-skupine ukazovateľov zvýšením koncentrácií CHSKcr z II. na III. triedu čistoty v profile Nitra-Opatovce a v profile Nitrica-Partizánske a z III. na IV. triedu v profile Bebrava-Krušovce, Nitra-Chalmová. Okrem zvýšenia CHSKcr boli na rieke Nitre zaznamenané zhoršenia kvality v B-skupine z III. na IV. triedu čistoty v mieste odberu Opatovce nad Nitrou zvýšením koncentrácie nerozpustných látok. Pozdĺž celého toku Nitry je kvalita vody zaradená do IV. a V. triedy okrem miesta odberu nad Kolačnom, kde tento úsek je zaradený do III. triedy čistoty. Hlavnými znečisťovateľmi na toku sú Novácke chemické závody, Škrobárne Chynorany, Koželužne Bošany. Triedu určujúcim ukazovateľom v profile Bebrava-Krušovce sú koliformné baktérie, ktoré zaraďujú tento úsek do V. triedy čistoty. Znečistenie špecifickými organickými látkami na rieke Nitra v mieste odberu Chalmová malo aj v roku



1996 klesajúcu tendenciu v množstve chloroformu, 1,2 - dichlóretánu a TCE. Ochranu podzemných vôd riešime dôsledným rešpektovaním pásiem hygienickej ochrany prameňov.

2.6. OBYVATEĽSTVO

Podkapitola obyvateľstvo prezentuje vývoj, štruktúru a predpokladaný vývoj do budúcnosti v oblasti ľudských zdrojov. Podrobná analýza je nevyhnutná na ciele plánovanie verejných služieb, ako aj komplexnej infraštruktúry. Nasledujúca tabuľka prezentuje počet obyvateľov bývajúcich v obci Zlatníky k roku sčítania obyvateľov.

Bývajúce obyvateľstvo v obci Zlatníky (rok 2011 – SOBD 2011)						
	spolu	ženy	0-14	66+	15-65	
obec Zlatníky	672	340	82	119	471	
Jakoňovec	96	44	9	5	82	
Zlatníky	576	296	73	114	389	

Zdroj: Štatistický úrad SR, SOBD 2011,

V roku 2011 žilo v obci celkovo 672 obyvateľov, pričom žien bolo 340. Najväčšiu skupinu tvorili obyvatelia od 15 do 65 rokov. Nasledujúca tabuľka prezentuje štruktúru obyvateľstva obce Zlatníky podľa vierovyznania v roku 2011. Obec je podľa kritéria vierovyznania homogénna s 1 dominantným vierovyznaním. Najväčšia časť obyvateľov sa hlásila k rímskokatolíckemu vierovyznaniu (79,94 %). Pri 5,60 % nebolo zistené vierovyznanie. Bez vyznania bolo 11,21 % obyvateľov.

Bývajúce obyvateľstvo podľa náboženského vyznania		
Ukazovateľ	SOBD 2011	%
Rímskokatolícke	542	79,94
Evanjelická	14	2,06
Gréckokatolícka cirkev	1	0,15
Krstánske zbory	1	0,15
nezistené	38	5,60
bez vyznania	76	11,21

Zdroj: Štatistický úrad SR, SOBD 2011,

Z hľadiska národnostnej štruktúry sa väčšina obyvateľov hlási k slovenskej národnosti – 94,99 %, česká a maďarská národnosť bola zastúpená 0,88 a 0,29 %. Pri 2,95 % nebola zistená národnosť.

Bývajúce obyvateľstvo podľa národnosti		
Ukazovateľ	SOBD 2011	%
Slovenská	644	94,99
nezistená	20	2,95
Česká	6	0,88
Maďarská	2	0,29

Zdroj: www.statistics.sk

Demografia

Pre demografický vývoj je vo všeobecnosti charakteristický znižujúci sa prirodzený prírastok obyvateľstva a starnutie populácie. V prípade obce Zlatníky bol zaznamenaný pokles počtu obyvateľov.

Stav obyvateľstva ku koncu obdobia (k 31.12.)											
Obec Zlatníky	2004	2005	2006	2007	2008	2009	2010	2011	2012	2013	2014
k 1.1.	729	726	699	702	696	691	681	669	671	669	678
k 30.6.	725	715	696	701	696	689	680	670	670	674	681
k 31.12	726	699	702	696	691	681	681	671	669	678	684
muži	332	332	326	331	330	330	327	330	332	334	334
ženy	393	383	370	370	366	359	353	341	338	340	347
Index	-	0,963	1,004	0,991	0,993	0,986	1,000	0,985	0,997	1,013	1,009
Priemer Ix											0,994

Zdroj: DataCubes, ŠÚ SR, 2015



Počas sledovaného obdobia v priemere počet obyvateľov klesol o 42 obyvateľov (5,78 %). Priemerný index dosiahol hodnotu 0,989, čo predstavuje priemerný ročný pokles o 0,52 %. K najvyššiemu nárastu došlo v roku 2013, kedy stúpol počet obyvateľov o 9 osôb. K rokom s najvyšším poklesom obyvateľstva patrili roky 2005 a 2009 a 2011, kedy klesol počet obyvateľov o 27 a 10.

Prirodzený prírastok obyvateľstva

Nasledujúca tabuľka prezentuje prirodzený prírastok/úbytok obyvateľstva v okrese, ako aj prirodzený prírastok v obci Zlatníky.

Prirodzený prírastok											
Obec Zlatníky	2004	2005	2006	2007	2008	2009	2010	2011	2012	2013	2014
okr. B.n.Bebravou HMPP	-1,46	-1,62	-2,1	-0,37	-0,74	-0,66	0,82	1,4	1,35	-1,49	-0,79
prirodzený prírastok	-2	-11	-8	-4	-2	-10	-3	1	0	-2	-5
hrubá miera pr. prí.	-2,76	-15,38	-11,49	-5,71	-2,87	-14,51	-4,41	1,49	0	-2,97	-7,34

Zdroj: 20.10.2015, ŠÚ SR, DataCubes

Vývoj ukazovateľa hrubej miery prirodzeného prírastku obyvateľstva v okrese v sledovanom období vykazuje negatívny trend. Počet živonarodených prekračuje v obci počet zomrelých obyvateľov len v roku 2011. V roku 2012 bola vyrovnaná bilancia. Najvyšší prirodzený úbytok bol zaznamenaný v rokoch 2005 a to - 11 obyvateľov.

Nasledujúca tabuľka prezentuje počet živonarodených (hrubá miera) v okrese a vývoj počtu narodených za obec Zlatníky. V medziročnom porovnaní možno sledovať stabilný trend. Rastový trend v okrese bol evidovaný do roku 2011, kedy hrubá miera dosiahla 10,70. Do roku 2014 klesol tento počet na 8,48. V súčasnosti je v obci pôrodnosť náhodná, bez možnosti identifikovania trendu. Najviac narodených bolo evidovaných v roku 2011 a 2012.

Počet živonarodených											
Obec Zlatníky	2004	2005	2006	2007	2008	2009	2010	2011	2012	2013	2014
okr. B. n. Bebravou HM	8,92	8,62	8,47	9,85	9,7	10,24	10,37	10,7	10,03	9,32	8,48
narodení	5	2	3	6	7	4	7	8	8	4	4
živonarodení	5	2	3	6	7	4	7	8	8	4	4
hrubá miera živorod.	6,9	2,8	4,31	8,56	10,06	5,81	10,29	11,94	11,94	5,94	5,87

Zdroj: 20.10.2015, ŠÚ SR, DataCubes

Štatistika počtu potratov v okrese vykazuje podobné tendencie, ako v prípade obecnej štatistiky. V priebehu sledovaného obdobia nie je možné identifikovať trend. Potrat sa v obci vyskytol náhodne v roku 2004, 2006, 2007, 2008, 2010 a 2013 až 2014.

Počet potratov											
Obec Zlatníky	2004	2005	2006	2007	2008	2009	2010	2011	2012	2013	2014
okr. B. n. Bebravou HM	3,41	3	2,83	2,89	3,26	2,76	2,88	1,97	1,81	2,32	2,36
potratovosť	1	0	1	1	2	0	3	0	0	1	2
hrubá miera potratovosti	1,38	0	1,44	1,43	2,87	0	4,41	0	0	1,48	2,94
index potratovosti	20	0	33,33	16,67	28,57	0	42,86	0	0	25	50
ukončené tehotenstvá	6	2	4	7	9	4	10	8	8	5	6
hrubá miera uk. tehot.	8,28	2,8	5,75	9,99	12,93	5,81	14,71	11,94	11,94	7,42	8,81

Zdroj: 20.10.2015, ŠÚ SR, DataCubes

Počet zomretých v okrese vykazuje stabilný trend s miernym trendom poklesu. Počet kolíše okolo 10 na 1000 obyvateľov. Najvyšší počet bol zaznamenaný v roku 2009. V prípade obce Zlatníky postupne počet zomretých narastá, aj keď je problematické určenie trendu. Kým v roku 2004 bolo evidovaných 7 úmrtí, do roku 2014 stúpol ich počet na 9. Najvyšší počet úmrtí bolo evidovaných v roku 2009.

Počet zomretých											
Obec Zlatníky	2004	2005	2006	2007	2008	2009	2010	2011	2012	2013	2014
okr. B. n. Bebravou HM	10,38	10,24	10,57	10,22	10,44	10,9	9,56	9,3	8,68	10,81	9,27



zomretí	7	13	11	10	9	14	10	7	8	6	9
hrubá miera úmrtnosti	9,66	18,18	15,8	14,27	12,93	20,32	14,71	10,45	11,94	8,91	13,22

Zdroj: 20.10.2015, ŠÚ SR, DataCubes

Migrácia obyvateľstva

Migrácia obyvateľstva t.j. rozdiel medzi prisťahovanými a vystáňovanými obyvateľmi vykazuje pozitívny aj negatívny vývoj. Rozhodujúci podiel na migrácii obyvateľstva v obci pripadá na občanov v produktívnom veku. V sledovanom období vykazoval migračný prírastok negatívny trend v roku 2004, 2005, 2007, 2008 a 2012.

Saldo sťahovania											
Obec Zlatníky	2004	2005	2006	2007	2008	2009	2010	2011	2012	2013	2014
okr. B.n. Bebravou HM	-1,98	-3,47	-1,36	0,05	-0,5	-2,13	-2,32	-2,94	-1,81	-1,32	-2,74
migračné saldo	-1	-16	11	-2	-3	0	3	1	-2	11	11
hr. miera migr. salda	-1,38	-22,38	15,8	-2,85	-4,31	0	4,41	1,49	-2,99	16,33	16,15

Zdroj: 20.10.2015, ŠÚ SR, DataCubes

Najväčší migračný úbytok obyvateľstva bol zaznamenaný v roku 2005 a to – 16 osôb. Nasledujúca tabuľka prezentuje absolútne hodnoty migrujúcich za obec Zlatníky. Najvyšší počet obyvateľov migruje mimo územia. Malá časť obyvateľov sa vystáňovala mimo hraníc SR.

Migrácia obyvateľstva											
Obec Zlatníky	2004	2005	2006	2007	2008	2009	2010	2011	2012	2013	2014
prisťahovaní	7	2	30	3	6	16	6	8	7	14	22
vystáňovaní	8	18	19	5	9	16	3	7	9	3	11

Zdroj: 20.10.2015, ŠÚ SR, DataCubes

V sledovanom období sa počet vystáňovaných vyvíjal náhodne. Stúpajúca tendencia bola zaznamenaná hlavne do roku 2006 a 2009. V roku 2014 počet vystáňovaných dosiahol hodnotu 11. Najväčší počet prisťahovaných bol zaznamenaný v roku 2006, kedy sa do obce prisťahovalo 30 obyvateľov.

Celkový prírastok

Nasledujúca tabuľka prezentuje vývoj celkového prírastku na 1000 obyvateľov v okrese, ktorý je súčtom prirodzeného a migračného prírastku a absolútne hodnoty za obec. Celkový prírastok nevykázal v okrese kladnú hodnotu v žiadnom roku.

Celkový prírastok (- úbytok)											
Obec Zlatníky	2004	2005	2006	2007	2008	2009	2010	2011	2012	2013	2014
okr. B. n. Bebravou HM	-3,43	-5,09	-3,46	-0,32	-1,24	-2,79	-1,5	-1,54	-0,46	-2,81	-3,52
celkový prírastok	-3	-27	3	-6	-5	-10	0	2	-2	9	6
hrubá miera celk. pr.	-4,14	-37,76	4,31	-8,56	-7,18	-14,51	0	2,99	-2,99	13,36	8,81

Zdroj: 20.10.2015, ŠÚ SR, DataCubes

Celkový prírastok v obci vykazuje nerovnomerný trend. K najvyššiemu úbytku došlo v roku 2005 a 2009, kedy počet obyvateľov dosiahol hodnotu -27 a -10. K najvyššiemu prírastku došlo v roku 2013 a to 9 obyvateľov.

Počet sobášov a rozvodov

Nasledujúce tabuľky prezentujú vývoj počtu sobášov a rozvodov v okrese a sobášnosť a rozvodovosť v obci Zlatníky. Rovnako, ako v prípade predchádzajúcich štatistík, je aj v tomto prípade problematické identifikovanie trendu. Na 1000 obyvateľov v okrese roku 2004 pripadalo 5,31. Do roku 2014 mierne klesol počet na 4,34.

Počet sobášov											
Obec Zlatníky	2004	2005	2006	2007	2008	2009	2010	2011	2012	2013	2014
okr. B. n. Bebravou HM	5,31	4,86	4,67	4,78	5,21	4,27	4,22	5,09	4,32	4,86	4,34



sobášnosť	1	3	0	0	4	3	1	2	5	2	3
hrubá miera sobášnosti	1,38	4,2	0	0	5,75	4,35	1,47	2,99	7,46	2,97	4,41

Zdroj: 20.10.2015, ŠÚ SR, DataCubes

V porovnaní s regionálnou štatistikou je sobášnosť v obci nižšia, ako v prípade okresu. Sobáše boli v obci evidované takmer v každom roku okrem 2006 a 2007. Vo všeobecnosti možno povedať, že počet rozvodov sa vyvíja náhodne (v sledovanom období len vo 8 rokoch).

Počet rozvodov											
Obec Zlatníky	2004	2005	2006	2007	2008	2009	2010	2011	2012	2013	2014
okr. B. n. Bebravou HM	2,13	1,44	2,05	2,18	1,95	3,37	2,59	1,67	2,51	2,03	2,20
rozvodovosť	1	1	0	2	1	0	1	0	1	2	1
hrubá miera roz.	1,38	1,4	0	2,85	1,44	0	1,47	0	1,49	2,97	1,47
index rozvodovosti	100	33,33	0	0	25	0	100	0	20	100	33,33

Zdroj: 20.10.2015, ŠÚ SR, DataCubes

Hustota obyvateľov

Nasledujúca tabuľka prezentuje hustotu obyvateľov na km². Hustota obyvateľstva v obci je hlboko pod úrovňou Slovenska a okresu. Z dlhodobého hľadiska dochádza v obci k poklesu hustoty obyvateľstva. V roku 2004 dosiahla hustota hodnotu 14,37 a do roku 2014 klesla na hodnotu 13,5.

Hustota obyvateľov na km ² k 31.12. podľa územie a rok											
Obec Zlatníky	2004	2005	2006	2007	2008	2009	2010	2011	2012	2013	2014
SR	109,77	109,87	109,95	110,08	110,26	110,5	110,75	110,09	110,28	110,4	110,51
okr. B. n. Bebravou	83,25	82,88	82,55	82,41	82,34	82,21	82,00	80,34	80,26	80,13	79,88
Obec Zlatníky	14,37	14,18	13,8	13,9	13,8	13,66	13,48	13,28	13,28	13,35	13,5

Zdroj: 20.10.2015, ŠÚ SR, DataCubes

Veková štruktúra obyvateľstva obce

Nasledujúca tabuľka predstavuje vývoj počtu obyvateľov podľa 5 ročných vekových skupín.

Počet obyvateľov ku koncu obdobia (31.12.)											
	2004	2005	2006	2007	2008	2009	2010	2011	2012	2013	2014
Spolu	726	699	702	696	691	681	681	671	669	678	684
0	5	2	4	6	7	4	7	8	8	4	4
1-4	23	18	17	16	16	18	19	21	24	27	28
5-9	39	36	39	34	32	27	22	19	22	24	26
10-14	41	37	30	29	29	31	35	33	27	30	29
15-19	48	50	45	43	39	38	32	29	29	29	32
20-24	54	54	57	57	55	49	51	49	45	41	37
25-29	51	43	50	52	59	55	58	58	55	56	53
30-34	55	56	52	52	42	55	47	45	49	50	50
35-39	51	45	43	45	56	51	54	53	54	50	58
40-44	44	51	53	54	44	48	42	45	45	57	52
45-49	50	47	50	46	50	48	54	54	55	45	51
50-54	45	44	50	44	50	49	50	45	42	48	47
55-59	35	39	42	50	44	43	45	48	43	46	46
60-64	38	36	33	34	34	35	40	42	51	49	45
65-69	26	28	31	27	27	34	34	34	33	32	33
70-74	42	37	27	28	24	22	23	25	23	25	30
75-79	38	39	42	40	38	32	27	21	21	18	17
80-84	24	21	26	29	31	27	26	26	29	28	26
85-89	7	8	7	7	11	10	10	12	12	14	13
90-94	6	5	3	2	1	3	4	3	2	5	6
95-99	4	2	1	1	2	1	0	1	0	0	1
100+	0	1	0	0	0	1	1	0	0	0	0

Zdroj: 20.10.2015, ŠÚ SR, DataCubes



Vývoj v jednotlivých skupinách bol v sledovanom období relatívne stabilný. K výraznejším výkyvom došlo v prípade vekovej skupiny od 55 až 64 rokov. Sledovanie jednotlivých vekových skupín je dôležité z hľadiska formovania ponuky služieb a formovania infraštruktúry v obci Zlatníky.

Prognózy

V prípade, že sa doterajší trend zachová, v nasledujúcich 11 rokoch by malo dôjsť k nárastu počtu obyvateľov. Do roku 2025 by mal počet obyvateľov stúpnuť na 762 obyvateľov.

Počet obyvateľov ku koncu obdobia (31.12.)											
	2015	2016	2017	2018	2019	2020	2021	2022	2023	2024	2025
Spolu	692	702	710	716	726	730	736	740	749	756	762
0-4	6	7	7	7	7	7	7	8	8	8	8
5-9	26	27	28	28	29	30	31	32	33	34	34
10-14	25	26	27	27	28	29	31	31	32	33	34
15-19	27	27	26	25	24	24	23	22	21	21	20
20-24	32	34	35	37	39	40	41	42	44	45	47
25-29	39	38	36	34	32	31	29	27	25	24	22
30-34	58	59	60	61	62	62	63	64	65	66	66
35-39	47	46	45	45	44	44	43	42	42	41	41
40-44	56	57	58	59	60	61	62	63	64	65	66
45-49	50	50	50	50	50	51	51	51	51	51	52
50-54	52	52	52	53	53	53	53	54	54	54	55
55-59	47	46	46	45	45	44	44	43	43	42	41
60-64	48	49	50	51	51	52	53	54	54	55	56
65-69	49	50	52	53	55	56	58	59	60	62	63
70-74	35	36	36	37	38	39	39	40	41	41	42
75-79	31	33	34	35	37	35	34	33	35	36	36
80-84	17	17	18	18	19	19	19	19	19	19	20
85-89	29	29	29	30	30	30	31	31	31	32	32
90-94	14	15	16	16	17	18	19	19	20	21	21
95-99	4	4	4	4	4	4	4	4	4	4	4
100+	0	1	1	1	1	2	2	2	2	3	3

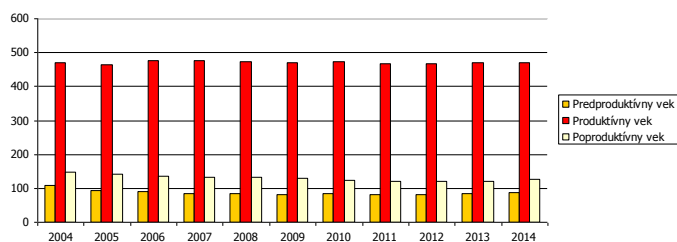
Ďalšie demografické charakteristiky

Nasledujúce tabuľky prezentujú vývoj počtu obyvateľov a predpokladaný vývoj podľa hlavných vekových skupín. Najväčší podiel pripadá na obyvateľov v produktívnom veku, najmenší podiel na obyvateľov v predproduktívnom veku. V skupine v poproduktívnom veku bol zaznamenaný výraznejší pokles. Za 11 ročné obdobie klesol počet obyvateľov o 21. V skupine v predproduktívnom veku bol zaznamenaný pokles o 21 detí. Počet obyvateľov v produktívnom veku bol rozvlnatý na začiatku aj na konci sledovaného obdobia.

Obyvateľstvo podľa štruktúry základných vekových skupín											
	2004	2005	2006	2007	2008	2009	2010	2011	2012	2013	2014
Predproduktívny vek	108	93	90	85	84	80	83	81	81	85	87
Produktívny vek	471	465	475	477	473	471	473	468	468	471	471
Poproduktívny vek	147	141	137	134	134	130	125	122	120	122	126

Zdroj: 20.10.2015, ŠÚ SR, DataCubes

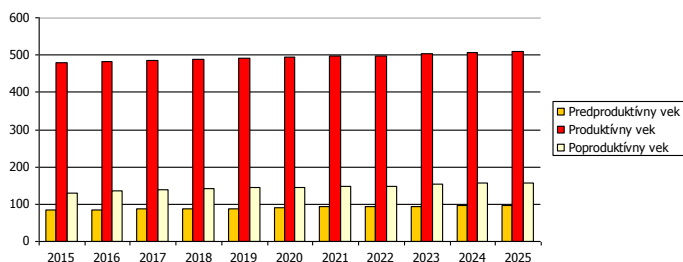
Vývoj vekovej štruktúry obyvateľstva v sledovanom období





Ako prezentuje graf, za uvedených 11 rokov došlo k poklesu v skupine predproduktívneho, produktívneho aj poproduktívneho veku. Nasledujúca tabuľka prezentuje predpokladaný vývoj v hlavných vekových skupinách do roku 2025.

Predpokladaný vývoj počtu obyvateľstva do roku 2025



Do roku 2025 sa predpokladá nárast obyvateľov v každej vekovej skupine.

Predpokladaný vývoj počtu obyvateľstva do roku 2025

	2015	2016	2017	2018	2019	2020	2021	2022	2023	2024	2025
Predproduktívny vek	85	86	87	87	89	90	92	93	94	95	96
Produktívny vek	478	481	484	487	492	494	496	499	502	505	508
Poproduktívny vek	130	135	138	141	146	146	147	148	152	156	158

Najviac ekonomicky činného obyvateľstva pripadá na vekovú skupinu od 35 do 39 rokov. Naopak najmenšiu skupinu ekonomicky aktívneho obyvateľstva tvoria obyvatelia od 15 do 19 rokov. Pokles v medzioročnom porovnaní 2004 až 2014 bol zaznamenaný v skupine 15 až 24 a 30 až 34 rokov.

Ekonomicky aktívne obyvateľstvo podľa štruktúry veku a pohlavia k 2004 a 2014

Vek	2004	2014	rozdiel 2014 -2004
15-19	48	32	-16
20-24	54	37	-17
25-29	51	53	2
30-34	55	50	-5
35-39	51	58	7
40-44	44	52	8
45-49	50	51	1
50-54	45	47	2
55-59	35	46	11
60-64	38	45	7

Zdroj: 20.10.2015, ŠÚ SR, DataCubes

Z ekonomického hľadiska je daná štruktúra nie je vyhovujúca. Nasledujúca tabuľka prezentuje štruktúru ekonomicky aktívneho obyvateľstva podľa jednotlivých sektorov národného hospodárstva. Najviac obyvateľov je zamestnaných v službotvornom sektore (129 obyvateľov) a sekundárnom sektore (151 obyvateľov) – výroba.

Ekonomicky aktívne obyvateľstvo

	spolu	odchádzajúci za prácou	prim. sektor	sekund. sektor	terc. sektor	hosp. domácnosti
obec Zlatníky	326	272	36	151	129	235
Jakoňovec	55	46	5	25	24	32
Zlatníky	271	226	31	126	105	203

Zdroj: Štatistický úrad SR, SOBD 2011,

Ako prezentuje tabuľka, pomerne veľká časť obyvateľov každodenne odchádza za prácou mimo obce Zlatníky. Z celkového počtu ide ekonomicky aktívneho obyvateľstva ide až o 272 obyvateľov, čo tvorí 83,43 %.

Národnostná štruktúra obyvateľstva

Z hľadiska národnostnej štruktúry sa väčšina obyvateľov hlási k slovenskej národnosti – 94,99 %, česká a maďarská národnosť bola zastúpená 0,88 a 0,29 %. Pri 2,95 % nebola zistená národnosť.



Bývajúce obyvateľstvo podľa národnosti

Ukazovateľ	SODB 2011	%
Slovenská	644	94,99
nezistená	20	2,95
Česká	6	0,88
Maďarská	2	0,29

Zdroj: www.statistics.sk

2.7. VZDELANIE A ZAMESTNANOSŤ

V obci majú najvyšší podiel vo vzdelanostnej štruktúre obyvateľstva občania s učňovským vzdelaním bez maturity – 19,47 % a so základným vzdelaním – 19,32 %.

Podrobná vzdelanostná štruktúra obyvateľov obce v roku 2012

	počet	%
dosiahnuté vzdelanie		
úplné stredné odborné (s maturitou)	112	16,52
vysokoškolské magisterské, inžinierske, doktorské	49	7,23
bez školského vzdelania	82	12,09
učňovské (bez maturity)	132	19,47
základné	131	19,32
stredné odborné (bez maturity)	110	16,22
úplné stredné všeobecné	12	1,77
nezistené	5	0,74
vyššie odborné vzdelanie	11	1,62
úplné stredné učňovské (s maturitou)	19	2,80
vysokoškolské bakalárske	8	1,18
vysokoškolské doktorandské	1	0,15

Zdroj: statistics.sk, 10.9.2015

Z hľadiska uplatnenia sa obyvateľstva na trhu práce má uvedená vzdelanostná štruktúra relatívne nevyhovujúci pomer. Z hľadiska ďalšieho vývoja je potrebné v obci ďalej zvyšovať počet obyvateľov s úplným stredným vzdelaním a odborným vzdelaním s maturitou.

Vývoj nezamestnanosti

Nasledujúca tabuľka prezentuje počet nezamestnaných v obci. V roku 2014 bolo v obci evidovaných 50 nezamestnaných. Miera nezamestnanosti v obci dosiahla hodnotu 10,62 %.

Nezamestnaní v obci

M. Hoste	2004	2005	2006	2007	2008	2009	2010	2011	2012	2013	2014
nezamestnaní	55	62	39	37	33	45	40	31	41	52	50
z toho ženy	26	31	17	18	14	26	20	15	16	21	17
Produktívny vek	471	465	475	477	473	471	473	468	468	471	471
Miera nezamestnanosti	11,68	13,33	8,21	7,76	6,98	9,55	8,46	6,62	8,76	11,04	10,62

Zdroj: ÚPSVAR, 2004-2014

Vývoj nezamestnanosti vo všeobecnosti zaznamenával až do roku 2008 klesajúci trend. Relatívny počet evidovaných nezamestnaných obyvateľov v obci a regióne prezentuje nasledujúca tabuľka.

Miera evidovanej nezamestnanosti podľa územia, pohlavie a rok v %

	2003	2004	2005	2006	2007	2008	2009	2010	2011	2012	2013
Slovenská republika	15,56	13,07	11,36	9,4	7,99	8,39	12,66	12,46	13,59	14,44	13,5
Trenčiansky kraj	9,87	8,09	6,8	5,19	4,5	4,95	10,13	9,51	9,95	10,89	10,74
Okres B. n. Bebravou	13,94	9,59	9,09	6,23	5,01	5,27	9,71	9,34	10,03	12,27	11,59
Muži	16,78	10,04	9,63	6,40	5,06	5,60	11,39	9,97	10,74	13,37	12,02
Ženy	10,46	9,00	8,46	6,02	4,93	4,87	7,76	8,58	9,17	10,91	11,03

Zdroj: ÚPSVAR, 2003-2013



Vyššia miera evidovanej nezamestnanosti bola takmer počas celého obdobia v prípade mužskej populácie. V roku 2013 dosiahla úroveň 12,02 %. Najvyššiu úroveň dosiahla v roku 2003 (16,78 %). V absolútnom vyjadrení počet nezamestnaných neustále rastie. Nasledujúca tabuľka prezentuje vývoj miery nezamestnanosti v priebehu jednotlivých rokov.

Evidovaná miera nezamestnanosti v % v mesiacoch roka												
	január	február	marec	apríl	máj	jún	júl	august	septe.	október	novem.	dec.
2003	14,88	14,09	13,09	11,89	10,70	10,38	9,82	9,29	8,95	8,37	8,06	8,69
2004	14,57	14,24	13,33	12,85	11,99	11,60	10,98	10,55	10,05	9,42	9,09	9,59
2005	10,53	10,14	9,70	8,67	8,14	8,12	8,25	8,24	8,54	8,23	8,37	9,09
2006	9,30	8,97	8,73	8,08	7,37	7,46	7,29	6,51	6,52	6,22	5,97	6,23
2007	6,29	6,04	5,75	5,61	5,34	5,48	5,37	5,27	5,32	4,73	4,70	5,01
2008	5,01	4,75	4,47	4,10	4,17	3,73	4,06	4,01	4,33	4,28	4,61	5,27
2009	5,93	6,90	7,31	8,12	8,56	8,99	9,33	9,41	9,76	9,45	9,59	9,71
2010	10,47	10,52	10,64	9,89	9,56	9,33	9,51	9,20	9,94	9,38	9,04	9,34
2011	9,13	9,55	9,35	8,94	9,08	9,07	9,63	9,71	9,95	10,04	10,01	10,03
2012	10,38	10,38	10,38	9,96	9,54	9,93	9,95	9,62	10,10	11,03	11,67	12,27
2013	12,14	12,07	11,75	11,64	11,59	11,87	11,91	11,46	11,69	11,58	11,53	11,59

Zdroj: ÚPSVAR, 2003-2013

Najväčší počet nezamestnaných obyvateľov pripadal na skupinu vo veku od 35-49 a rizikovú skupinu nad 50 rokov. V tejto skupine podiel neustále narastá. K znižovaniu podielu dochádza v prípade skupiny od 15 do 24 rokov, kedy do roku 2013 klesol podiel na 21 %.

Počet uchádzačov o zamestnanie podľa veku v %												
Okr. B. n. Bebravou	2003	2004	2005	2006	2007	2008	2009	2010	2011	2012	2013	
15-24	24	22	23	21	19	20	21	21	22	23	21	
25-34	24	23	24	24	22	24	24	25	25	22	23	
35-49	33	33	31	32	32	32	30	28	28	29	29	
50 a viac	19	22	22	24	26	24	25	26	25	27	27	

Zdroj: 20.10.2015, ŠÚ SR, DataCubes

Významným ukazovateľom na trhu práce je doba evidencie nezamestnaných obyvateľov. Dve najväčšie skupiny tvorili nezamestnaní s dĺžkou evidencie od 4 do 6 mesiacov a v skupine nad 12 mesiacov. Z nej je najpočetnejšou skupinou skupina nezamestnaných od 13 do 18 mesiacov a nad 48 mesiacov.

Počet uchádzačov o zamestnanie podľa veku v %													
	do 3	4 - 6	7 - 9	10 - 12	nad 12	13 - 18	19 - 24	25 - 30	31 - 36	37 - 42	43 - 48	nad 48	
2003	30,2	13,9	10,2	5,8	39,9	10,2	6,7	4,0	6,9	2,9	1,8	7,5	
2004	24,6	16,2	6,6	5,6	47,0	12,4	5,6	6,1	4,0	2,6	6,3	9,8	
2005	29,2	19,3	9,2	5,0	37,3	6,6	4,0	4,7	2,9	3,9	2,8	12,4	
2006	28,4	15,1	7,7	4,9	43,9	8,5	5,2	4,0	1,9	3,7	2,7	17,9	
2007	29,8	18,1	8,2	6,8	37,2	7,4	3,1	2,8	2,7	2,0	1,2	18,0	
2008	40,5	19,6	7,9	3,8	28,2	6,4	3,2	2,6	1,0	1,0	1,3	12,7	
2009	23,9	23,1	16,6	13,5	22,9	10,1	2,5	1,8	1,2	0,9	0,4	6,0	
2010	23,3	20,5	10,0	8,6	37,5	13,6	10,0	4,9	1,4	1,0	0,8	5,8	
2011	22,4	19,9	12,5	9,2	36,0	11,1	5,7	5,5	5,3	2,7	1,0	4,7	
2012	20,3	23,6	11,2	7,7	37,2	9,8	7,4	4,1	2,8	3,3	3,7	6,1	
2013	15,9	18,2	13,2	7,9	44,8	12,1	7,6	5,6	3,9	2,7	2,5	10,4	

Zdroj: ÚPSVAR, 2003-2013

Negatívom je zvyšovanie počtu obyvateľov práve dlhodobo nezamestnaných nad 24 mesiacov, ktorí strácajú pracovné návyky. Nasledujúca tabuľka prezentuje vývoj nezamestnanosti podľa vzdelanostnej štruktúry uchádzačov. Najväčšou skupinou je skupina obyvateľov s nižším stredným vzdelaním a úplným stredným odborným vzdelaním.

Vzdelanostná štruktúra nezamestnaných v %											
	2003	2004	2005	2006	2007	2008	2009	2010	2011	2012	2013



Zákl. a bez vzdel.	20	13	14	16	9	14	11	7	9	13	13
Nižšie stredné	46	48	49	47	53	39	45	47	55	46	39
Úplné stredné	31	34	31	35	33	37	36	35	30	30	33
Vysokoškolské	3	5	6	3	6	10	8	10	5	11	15

Zdroj: 20.10.2015, ŠÚ SR, DataCubes

Obyvatelia so základným vzdelaním sa podieľali na nezamestnanosti 13 %. Z hľadiska typu boli najviac zastúpení nezamestnaní, ktorí sú už dlhodobo nezamestnaní. Pomerne veľkú skupinu tvoria aj absolventi stredných a vysokých škôl.

Uchádzači o zamestnanie podľa typu v %

	2003	2004	2005	2006	2007	2008	2009	2010	2011	2012	2013
A	5,3	5,9	6,0	7,4	5,2	6,1	4,8	5,2	4,2	4,7	6,8
B	7,4	7,3	9,7	9,5	8,1	8,7	9,9	10,9	11,3	9,5	8,3
C	0,6	1,2	1,0	1,0	1,2	1,3	1,1	0,9	0,5	0,8	0,8
D	39,9	47,0	37,3	43,9	37,2	28,2	22,9	37,5	36,0	37,2	44,8

A Počet uchádzačov o zamestnanie so ZP

B Počet uchádzačov o zamestnanie - absolventi

C Počet uchádzačov o zamestnanie - mladiství

D Počet dlhodobo evidovaných uchádzačov o zamestnanie

Zdroj: ÚPSVaR, 2003-2013

Verejné služby zamestnanosti

Na zabezpečovanie práva občanov na zamestnanie je zriadený ÚPSVaR ako verejnoprávna inštitúcia, ktorý v rozsahu svojej pôsobnosti, ako jeden z viacerých subjektov v súčinnosti s reprezentatívnymi organizáciami zamestnancov a zamestnávateľov vykonáva politiku zamestnanosti. ÚPSVaR je hlavnou inštitúciou realizujúcou politiku trhu práce, čo je systém podpory a pomoci občanom pri ich začleňovaní na pracovné miesta na trhu práce formou sprostredkovania zamestnania, poskytovania poradenstva, prispôbovaním profesijnej štruktúry nezamestnaných a zamestnancov pomocou rekvalifikácií, podporovanie vytvárania nových pracovných miest zamestnávateľmi pomocou poskytovania príspevkov v rámci aktívnej politiky trhu práce a poskytovaním podpory v nezamestnanosti. Pri poskytovaní verejných služieb zamestnanosti obec spolupracuje s ÚPSVaR v Partizánskom, pri vytváraní dočasných pracovných miest, ktoré sú nevyhnutným predpokladom zachovania pracovných návykov dlhodobo nezamestnaných. Obec spolupracuje rovnako aj pri realizácii aktívnej politiky trhu práce (APTP), v rámci ktorej sa pomocou nástrojov APTP predovšetkým podporuje vytváranie nových pracovných miest zamestnávateľmi, ako aj obcou samotnou. Obec v oblasti aktívnej politiky zamestnanosti dočasne zamestnáva nezamestnaných občanov v rámci aktívnych prác a malých obecných služieb. V prevažnej miere výkon týchto pracovných činností zahŕňa údržbu verejných priestranstiev.

Štruktúra zamestnanosti

Nasledujúca tabuľka prezentuje štruktúru pracujúcich podľa jednotlivých odvetví národného hospodárstva. Najväčšie zastúpenie majú v regióne priemyselné odvetvia, obchod, školstvo a verejná správa. Silne zastúpené je aj poľnohospodárstvo. Od roku 2003 sa podiel priemyslu na zamestnaní mierne zvýšil (5 %). Najvýraznejší pokles nastal v prípade školstva a poľnohospodárstva a lesníctva.

Štruktúra zamestnanosti podľa odvetvovej klasifikácie v %

	2003	2004	2005	2006	2007	2008	2009	2010	2011	2012	2013
Okres B. n. Bebravou											
Pol'n., poľov. a les.....	10	9	8	9	8	7	8	9	8	8	8
Priem. spolu (okrem stav.)	53	56	57	56	58	60	56	57	60	58	58
Priemyselná výroba	51	54	55	55	57	58	54	56	59	56	57
Stavebníctvo	4	3	3	3	3	3	6	2	3	3	2
Veľ'koobchod a maloobchod...	2	3	2	3	3	4	6	5	8	7	8
Hotely a reštaurácie	1	1	1	1	1	1	2	1	1	1	1
Doprava, sklad., pošty a tel.	4	3	3	3	3	3	5	4	3	3	4
Finančné sprostredkovanie	0	1	1	1	1	1	1	1	0	1	1
Neh., prenájom a obch. činnosti	1	1	1	1	1	1	1	1	1	1	1
Ver. správa a obr., pov. soc...	5	4	4	5	5	5	3	6	5	6	4
Školstvo	12	11	11	11	11	10	7	8	7	8	8
Zdravotníctvo a sociálna pomoc	6	6	5	3	6	5	4	3	2	3	2
Ostatné spoločenské,	2	3	4	4	2	1	3	3	2	2	2

Zdroj: 20.10.2015, ŠÚ SR, DataCubes



V obci sú obyvatelia zamestnaní hlavne v malých výrobných rodinných prevádzkach a v službách. Vzhľadom na veľkosť obce je pracovný trh obmedzený. Obyvatelia poskytujú nasledovné služby: obchodné služby a stavebná činnosť, doprava, servisné služby a iné.

2.8. BÝVANIE

Prevládajúcou funkciou obce Zlatníky je bývanie. Prevažuje len individuálna bytová výstavba. Nasledujúca tabuľka prezentuje početnosť bytového fondu v súčasnosti.

Obývané byty a domy (2011)			
	spolu	byty v rodinnom dome	domy
Obec Zlatníky	226	217	217
Jakoňovec	32	32	31
Zlatníky	194	185	186

Zdroj: Štatistický úrad SR, SOBD 2011

V obci Zlatníky bolo v roku 2011 evidovaných 226 bytov. Bytov v rodinnom dome bolo 217 bytov. Nasledujúca tabuľka prezentuje počet neobývaných bytov podľa dôvodu neobývanosti. Najviac bytov bolo trvalo neobývaných z dôvodu rekreácie (28) a nespôsobilosti na bývanie - 23.

Neobývané byty podľa dôvodu neobývanosti (2011)				
zmena vlastníctva	rekreácia	nespôsobilé na bývanie	z iných dôvodov	s nezistenou obývanosťou
13	28	23	12	0

Zdroj: Štatistický úrad SR, SOBD 2011

Z hľadiska vlastníctva boli najpočetnejšou skupinou byty v osobnom vlastníctve v rodinných domoch (202).

Byty podľa formy vlastníctva (2011)				
vlastné v obytn. domoch	byty vo vlast. v rodin. domoch	obecné byty	družstevné byty	iné
12	202	0	0	10

Zdroj: Štatistický úrad SR, SOBD 2011

Veľkostná kategorizácia bytov

Nasledujúca tabuľka prezentuje štruktúru bytov podľa podlahovej plochy. Najviac bytov v obci Zlatníky disponuje plochou od 81 do 120 m² – 113 bytov. Byty so 40 až 80 m² boli zastúpené v počte 35.

Byty podľa celkovej podlahovej plochy				
Byty spolu	- 40 m ²	40 - 80 m ²	81 - 120 m ²	120+ m ²
v RD	0	31	113	73
v BD	0	4	0	0

Zdroj: Štatistický úrad SR, SOBD 2011

Z hľadiska počtu obytných miestností sú v obci najviac zastúpené byty 3 a 5+ izbové. Tretou najväčšou skupinou sú 4 izbové byty. Byty s 2 obytnými miestnosťami sú zastúpené v počte 36.

Byty podľa počtu obytných miestností				
1	3	2	3	4
36	82	45	5+	60

Zdroj: Štatistický úrad SR, SOBD 2011

Vybavenosť bytov a iné charakteristiky

Nasledujúca tabuľka prezentuje vybavenosť bytov a domácností. Spoločný zdroj pitnej vody malo 11 domácností. Na vlastný zdroj bolo napojených 191 domácností.

Byty podľa zásobovania vodou v RD a BD			
v byte - spoločný zdroj	v byte - vlastný zdroj	mimo bytu	bez vodovodu



RD	7	191	2	10
BD	4	0	0	0

Zdroj: Štatistický úrad SR, SOBD 2011

Ďalšiu vybavenosť bytov/domácností, prezentujú nasledujúce tabuľky. Celkovo bol v roku 2011 pripojených do siete internet 88 bytov, a pevnou linkou disponovalo 79 bytov.

Vybavenosť bytov a domácností v obci v RD a BD

	podľa vybavenosti domácností			podľa pripojenia		
	mobilný telefón	PC/notebook	osobné auto	na pevnú tel. linku	na internet	
RD	167	100	121	79	85	
BD	4	3	2	0	3	

Zdroj: Štatistický úrad SR, SOBD 2011

Najviac bytov v obci Zlatníky je v súčasnosti vykurovaných prostredníctvom ústredného lokálneho kúrenia. Iný typ vykurovania využívali cca. 61 bytov.

Obývané byty podľa typu kúrenia

	ústredné diaľkové	ústredné lokálne	iný	bez kúrenia	
	7	148	61	0	

Zdroj: Štatistický úrad SR, SOBD 2011

V súvislosti s využívaným zdrojom energie je najväčší počet bytov zastúpených plynom – 99 a pevným palivom – 112 bytov. Elektrickú energiu na vykurovanie využívali 4 byty.

Obývané byty podľa zdrojov energie

	plyn	elektrina	kvapalné palivo	pevné palivo	iný	žiadny
	99	4	0	112	0	0

Zdroj: Štatistický úrad SR, SOBD 2011

Súčasťou obytných štruktúr je aj občianska vybavenosť, väčšinou jestvujúca. V návrhu sa predpokladá budovanie nových zariadení občianskej vybavenosti. V súvislosti s návrhom novej zástavby sa nepredpokladajú žiadne veľkoplošné asanácie. Strategickým cieľom bytovej výstavby by malo byť - dosiahnuť bežný európsky štandard. Bývanie pre mladé rodiny, obyvateľov žijúcich pod hranicou sociálneho minima a prestárlych občanov by malo byť porovnateľné so sociálnou výstavbou v krajinách EÚ.

2.9. PODNIKATEĽSKÉ SUBJEKTY A INŠTITÚCIE

V obci sa odporúča rozvíjať výroba a služby hlavne v týchto smeroch:

- rozvoj malých podnikov
- rozvoj cestovného ruchu a turizmu
- rozvoj terciárnej sféry (služby, obchod)

Nasledujúca tabuľka prezentuje štruktúru podnikateľských osôb – fyzické osoby podľa právnej formy. Najväčší počet je zastúpený živnostenskými podnikaniami. Do roku 2014 klesol ich počet na 54 osôb.

Fyzické osoby - podnikatelia

o. Zlatníky	2004	2005	2006	2007	2008	2009	2010	2011	2012	2013	2014
Fyz. osoby – podnik.	61	69	75	75	81	82	79	73	63	65	55
Živnostníci	61	69	75	75	81	82	79	73	63	64	54
Slobodné povolania	0	0	0	0	0	0	0	0	0	1	1

Zdroj: ŠÚSR, DataCubes, 2015

Nasledujúca tabuľka prezentuje počet podnikateľských osôb. Celkovo je v obci činných 17 právnických osôb. Z celkového počtu boli 10 neziskové a 7 ziskových subjektov.

Právnické osoby v obci

o. Zlatníky	2004	2005	2006	2007	2008	2009	2010	2011	2012	2013	2014
-------------	------	------	------	------	------	------	------	------	------	------	------



Právnické osoby spolu	10	10	11	11	11	12	15	15	16	15	17
Práv. osoby ziskové	2	2	3	3	3	4	7	7	6	6	7
Práv. osoby neziskové	8	8	8	8	8	8	8	8	10	9	10

Zdroj: ŠÚSR, DataCubes, 2015

V skupine ziskových subjektov je situácia stabilizovaná.

Hospodársku základňu obce tvorí predovšetkým poľnohospodárstvo, ktoré má dlhodobú tradíciu a súvisí už so vznikom obce. Z poľnohospodárskych plodín sa pestovali obiloviny (pšenica, raž, jačmeň, ovos, kukurica a pohanka). Z okopanín to boli najmä zemiaky, cukrová a krmná repa. Zo strukovín hrach, šošovica, fazuľa, vika a cícer. Z krmných plodín d'atelina, lucerka a bolhoj. Zo zeleniny sa pestovali kapustoviny, uhorky, rajčiny, cibuľa, cesnak, mrkva a petržlen. Z ovocia sa najviac pestovali jablká, hrušky, slivky, čerešne, višne a vlašské orechy. Významnou technickou plodinou bolo konope, z ktorého sa vyrábalo ošatenie. Poľnohospodárska pôda bola obhospodarovaná vlastníkami – jednotlivými rodinami až do 50. rokov 20. storočia, kedy došlo k viacerým vlnám kolektivizácie. Družstvá a neskôr štátne majetky hospodárili s väčšími či menšími úspechmi, za pomoci brigádnikov pri zbere úrody. Po roku 1990 boli štátne majetky sprivatizované firmou MVL Agro s.r.o. Bánovce nad Bebravou. Okrem tejto spoločnosti hospodári na pôde niekoľko súkromne hospodáriacich roľníkov a občania hospodária na záhumienkoch.

Poľnohospodárska výroba

Z hľadiska poľnohospodárskeho pôdneho fondu a poľnohospodárskej výroby patrí riešené územie do administratívnej jednotky Zlatníky, ktorá je začlenená do okresu B. n. Bebravou, kraj Trenčiansky. Celková výmera poľnohospodárskej pôdy je len 491,8 ha, z čoho orná pôda zaberá len 235,2 ha. Celkový podiel poľnohospodárskej pôdy na celkovej výmere sa nepatrne znižuje. Podiel na celkovej výmere má poľnohospodárska pôda 9,75 %.

Výmera poľnohospodárskej pôdy v obci Zlatníky

	2004	2005	2006	2007	2008	2009	2010	2011	2012	2013	2014
% z celkovej výmery	9,79	9,79	9,79	9,79	9,76	9,76	9,75	9,75	9,75	9,75	9,75
Poľnohosp. pôda - spolu	493,9	493,9	494,0	493,9	492,5	492,3	492,0	491,9	491,8	491,8	491,8
- orná pôda	236,5	236,5	236,4	236,4	236,3	236,1	235,8	235,5	235,5	235,2	235,2
- záhrada	26,9	26,9	26,8	26,8	26,9	26,8	27,2	27,3	27,5	27,8	27,7
- trvalý trávny porast	230,5	230,5	230,8	230,8	229,4	229,4	229,1	229,1	228,8	228,9	228,9

Zdroj: DataCubes, ŠÚ SR, 2015

Rastlinná výroba

Rastlinná výroba v regióne je zameraná na produkciu obilnín a zrnín. Produkcia zemiakov v priebehu časového obdobia výrazne klesla. V roku 2013 činila produkcia len 544 ton.

Produkcia vybraných poľnohospodárskych plodín (t) podľa územie, druh plodiny a rok

Okres B. n. Bebravou	2003	2004	2005	2006	2007	2008	2009	2010	2011	2012	2013
Zrniny	35182	48286	40522	34818	36423	47924	41421	32731	51618	44879	40685
Obilniny	35088	48084	40444	34677	36322	47901	41381	32715	51618	44877	40685
Olejníny	2025	3106	5485	6073	6036	7698	8753	7085	6546	5564	7419
Zemiaky	2271	2770	1998	1904	2199	1948	1892	1019	803	448	544
Cukrová repa	23136	23547	28716	25002	28444	27347	31482	35011	34807	27504	28339
Viacročné krmoviny	6254	10280	9323	10020	13171	13967	10902	10645	12714	12112	10840

Zdroj: 20.10.2015, ŠÚ SR, DataCubes

Nasledujúca tabuľka prezentuje hektárovú úrodu v regióne. Najvyššiu hektárovú úrodu majú cukrová repa a zemiaky.

Hektárová úroda podľa hospodárske rastliny

Ok. B. n. Bebr.	2003	2004	2005	2006	2007	2008	2009	2010	2011	2012	2013
Zrniny spolu	4,0	5,3	4,0	4,5	4,9	6,3	5,7	5,0	6,6	5,8	5,3
Obilniny	4,0	5,3	5,0	4,5	5,0	6,4	5,7	5,0	6,6	5,8	5,3
Olejníny	1,8	3,2	3,1	2,9	2,9	3,6	3,6	2,6	3,1	2,5	3,4
Zemiaky	13,1	16,5	15,4	14,3	16,9	19,1	22,9	11,9	29,0	16,1	16,7



Cukrová repa	42,9	43,6	53,7	50,5	48,9	59,5	57,7	59,0	63,0	46,4	49,0
Viacr. krm. na or. p.	4,7	7,8	7,3	6,6	8,4	8,3	6,7	6,7	7,9	7,2	6,5

Zdroj: 20.10.2015, ŠÚ SR, DataCubes

Živočišná výroba

Nasledujúca tabuľka prezentuje štruktúru a počty hospodárskych zvierat v okrese B. n. Bebravou. Z hľadiska živočišnej výroby sa okres zameriava hlavne na chov hydiny, ošípaných a hovädzieho dobytku.

Stav hospodárskych zvierat											
Ok. B. n. Bebr.	2003	2004	2005	2006	2007	2008	2009	2010	2011	2012	2013
Hovädzí dobytok	8265	8077	8046	7892	8440	8436	8122	7876	7853	7936	6772
Ošípané	26188	21111	19768	21320	12619	15592	17015	18390	17386	17648	19827
Ovce a barany	667	647	704	844	855	905	793	741	773	759	919
Kozy a capy	236	236	236	234	234	236	236	236	236	236	236
Kone	11	11	12	8	8	6	6	6	7	6	6
Hydina	68333	182981	114862	69008	155689	106690	74359	96192	34669	34631	64982

Zdroj: 20.10.2015, ŠÚ SR, DataCubes

Od roku 2003 došlo v regióne k poklesu počtu kusov hovädzieho dobytku. Ošípané boli do určitej miery tiež redukované. Nasledujúca tabuľka prezentuje intenzitu chovu v okrese.

Intenzita chovu hospodárskych zvierat											
Ok. B. n. Bebr.	2003	2004	2005	2006	2007	2008	2009	2010	2011	2012	2013
Hov. dob. (na 100 ha poľ. p.)	45,6	47,4	48,5	47,5	51,6	51,4	50,1	48,7	48,3	48,4	41,4
Kravy (na 100 ha poľ. p.)	17,6	18,2	18,8	18,3	21,4	20,4	20,5	20,5	20,3	19,5	15,8
Ovce (na 100 ha poľ. p.)	3,7	3,8	4,2	5,1	5,2	5,5	4,9	4,6	4,8	4,6	5,6
Ošípané (na 100 ha or. pôdy)	193,7	154,1	145,5	156,4	93,2	114,6	125,9	137,2	127,9	130,3	145,4
Hydina (na 100 ha or. pôdy)	505,4	1335,6	845,2	506,2	1150,3	784,1	550,1	717,8	255,1	255,6	476,5
Sliepky (na 100 ha or. pôdy)	229,7	226,7	228,6	227,8	229,5	248,9	250,0	252,2	248,7	249,3	247,9

Zdroj: 20.10.2015, ŠÚ SR, DataCubes

2.10. ŠKOLSTVO A VZDELANIE

Na základe zákona č. 416/2001 Z. z. o prechode niektorých pôsobností z orgánov štátnej správy na obce a na vyššie územné celky s účinnosťou od 1. 7. 2002 prešli materské školy, základné školy a základné umelecké školy do zriaďovateľskej pôsobnosti obcí a miest. V súčasnosti sa spoločenské a sociálne zmeny odzrkadlili aj v potrebách kapacít, ako aj racionalizačných opatreniach vzhľadom k ekonomike prevádzkovania týchto zariadení. Boli zredukované počty zariadení i v centre regiónu a záujmovom území. V obci sa nachádza materská škola. Plnoorganizovaná základná škola sa nachádza v okresnom meste B. n. Bebravou.

Materská škola

V obci sa nachádza 1 materská škola. V roku 2014 bolo v materskej škole evidovaných 32 detí.

Materská škola											
	2004	2005	2006	2007	2008	2009	2010	2011	2012	2013	2014
MŠ spolu	1	1	1	1	1	1	1	1	1	1	1
MŠ spolu - deti	20	20	17	12	17	19	18	19	21	31	32
MŠ - štátne - triedy	1	1	1	1	1	1	1	1	1	2	2
MŠ - štátne - učitelia	2	2	2	2	2	2	2	2	2	3	3

Zdroj: ŠÚ SR, 2015, DataCubes

Materská škola v Zlatníkoch bola založená v roku 1945 ako "štátna detská opatrovňa". Bola to druhá detská opatrovňa v okrese Bánovce nad Bebravou. Od roku 2002 prešla materská škola pod správu obce. Nachádza sa v budove základnej školy, ktorá je umiestnená v peknom, tichom prostredí mimo cestnej komunikácie. Materská škola je jednotriedna a poskytuje celodennú aj poldennú starostlivosť deťom vo veku od 2 do 6 rokov a deťom s odloženou povinnou školskou dochádzkou. Cieľom



materskej školy je vytvoriť podmienky na celkový rozvoj jedinečného a zdravého vývoja každého dieťaťa, pripraviť deti na vstup do základnej školy. Dôraz kladieme i na enviromentálnu výchovu a zdravý životný štýl. Umožňujeme postupný adaptačný pobyt detí, v prípade potreby i s rodičmi. Deti sa oboznamujú s anglickým jazykom pod vedením kvalifikovaného lektora. Materská škola je od 01. septembra 2013 dvojtriedna - je rozšírená o ďalšiu triedu s deťmi vo veku od 2 do 4 rokov. Tohto času MŠ navštevuje 30 detí (10.1.2016, www.zlatniky.sk).

Základná škola

Škola je umiestnená vo veľmi krásnom a pomerne zachovalom životnom prostredí s prírodnými lokalitami, ktoré sa uvádzajú aj v zoznamoch zaujímavých a chránených území Slovenska /Kulháň, Stará hora, Pánska Javorina/. Samotný názov obce Zlatníky nasvedčuje, že sa tu v dávnej minulosti ťažilo zlato a dodnes vidieť pozostatky po tejto činnosti. Z hľadiska zabezpečovania výchovno-vzdelávacej práce na úseku základného školstva umožňuje škola v Zlatníkoch žiakom široké možnosti na rozvíjanie rozumových schopností, ale aj zručností v oblasti polytechnickej a telesnej výchovy. Škola poskytuje: odbornú výučbu cudzích jazykov - anglického a nemeckého už od tretieho ročníka, vyučovanie informatiky vo všetkých ročníkoch, vyučovanie prírodovedných predmetov v špeciálnych učebniach s možnosťou praktického využívania didaktickej techniky, využívanie okolitej prírody vo vyučovacom procese na spoznávanie flóry a fauny a lepšie osvojenie teoretických vedomostí, možnosť využívania športového areálu a okolia školy k výchove žiakov k telesnej zdatnosti a k upevňovaniu svojho zdravia, využívanie prírodných krás širokého okolia na turistické účely a cykloturistiku, integráciu detí so špeciálnymi poruchami, vyučovanie v alternácii katolíckej náboženstvo a etická výchova, pobyt žiakov prvého stupňa v mimovyučovacom čase v ŠKD, každoročný základný a zdokonaľovací plavecký výcvik, každoročne lyžiarsky výcvik žiakov druhého stupňa, využívanie voľného času žiakov v rôznych záujmových krúžkoch. Žiaci sa každoročne zúčastňujú súťaží a olympiád na rôznych úrovniach. Organizujú sa školské kolá, z ktorých víťazi postupujú do vyšších kôl - okresných, krajských, regionálnych. Žiaci sa podieľajú aj na kultúrnom živote obce a pričlenených obcí. Príležitostne sa prezentujú občanom kultúrnym programom pre rôzne príležitosti. Program ku Dňu matiek sa už stal tradíciou (10.1.2016, <http://zs.zlatniky62.edupage.sk/about/>). V roku 2014 bolo v škole evidovaných 135 žiakov a 13 učiteľov.

Základná škola	2004	2005	2006	2007	2008	2009	2010	2011	2012	2013	2014
ZŠ spolu	1	1	1	1	1	1	1	1	1	1	1
ZŠ spolu - deti	162	177	171	161	155	150	144	141	141	145	135
ZŠ - štátne - triedy	8	9	9	9	9	9	9	9	9	9	9
ZŠ - štátne - učitelia	11	14	14	14	14	14	14	14	13	13	13

Zdroj: ŠÚ SR, 2015, DataCubes

2.11. SOCIÁLNA SFÉRA

Sociálne služby sa poskytujú v zariadeniach sociálnych služieb, ktorých zriaďovateľmi je obec, fyzické a právnické osoby, a ostatné orgány miestnej štátnej správy a samosprávy. Tie poskytujú sociálne služby v zmysle zákona NR SR č. 448/2008 o sociálnych službách z. z. v znení neskorších predpisov. Sociálna starostlivosť je občanom poskytovaná poskytovaním rôznych sociálnych dávok, ktoré vypláca ÚPSVaR v B. n. Bebravou, opatrovateľskú službu občanom na to odkázaným zabezpečuje zo zákona obec.

Obec v rámci originálnych samosprávnych kompetencií poskytuje opatrovateľskú službu obyvateľom obce. Obec zabezpečuje dohľad nad nesvojprávnymi občanmi (spolupráca s okresným súdom), plní funkciu osobitného príjemcu sociálnych dávok a pomoc v krízových situáciách (živelná pohroma, rodinná tragédia....). Nasledujúca tabuľka prezentuje kapacitu a dostupnosť sociálnych služieb v okrese B. n. Bebravou.

Sociálne zariadenia podľa typ ukazovateľa, rok a územie											
Okres B. n. Bebravou	2003	2004	2005	2006	2007	2008	2009	2010	2011	2012	2013
Počet zariadení	3	4	4	4	5	4	5	6	5	7	7
P. m. k 31.12 spolu	157	140	146	152	152	151	150	152	152	152	154



P. m. v DD	108	130	135	135	135	134	135	130	130	120	30
P. m. v DSS pre postih. dos.	0	0	10	13	12	13	13	22	22	31	123
P. m. v DSS pre pos. deti	0	10	1	4	5	4	2	0	0	1	1

Zdroj: 20.10.2015, ŠÚ SR, DataCubes

Trendy

Sociálne služby pomáhajú v kritických situáciách jednotlivcom, rodinám alebo určitým skupinám občanov zvládnuť starostlivosť o seba alebo o domácnosť a podporujú tak pozitívnu spoločenskú atmosféru v komunite. Význam sociálnych služieb nie je dôležitý len vzhľadom na množstvo ľudí, ktoré ich potrebuje, ale hlavne preto, že bez ich pôsobenia by časť občanov nemala možnosť podieľať sa na spoločenskom živote, nebolo by možné uplatnenie ich ľudských a občianskych práv a dochádzalo by k ich sociálnemu vylúčeniu. Programové vyhlásenie vlády (ďalej len PVV) na roky 2010-2014 z augusta 2010 s hlavným odkazom Občianska zodpovednosť a spolupráca. V sociálnej oblasti sa vláda sústreďuje na podporu životnej úrovne obyvateľstva, a to aj v komplikovanej situácii prebiehajúcej hospodárskej krízy. Vláda SR nebude kopírovať sociálno-ekonomický model žiadnej inej krajiny, ale bude hľadať inšpiráciu v tých krajinách, ktoré dokázali v konkrétnych oblastiach rýchle a dlhodobo udržateľné úspechy. Vláda SR považuje za kľúčové vytvárať podmienky na zvyšovanie kvality života ľudí. Systém sociálnych služieb na Slovensku neprešiel po roku 1990 radikálnou zmenou. Politika všetkých doterajších vlád sa orientovala prevažne na udržanie prevádzky existujúcich pobytových zariadení bez toho, aby od nich požadovala vyššiu kvalitu poskytovaných služieb, efektívnejšie hospodárenie s verejnými zdrojmi, či väčšiu samostatnosť. Vyhlásený program humanizácie služieb v praxi znamenal len znižovanie kapacity zariadení, čo ešte viac zvýšilo napätie medzi ponukou a dopytom. Mnohé zariadenia nedosahujú základné priestorové normy ani po znížení kapacity. Jediným transformačným prvkom v systéme sociálnych služieb je zrušenie monopolu štátu na ich poskytovanie. Súkromní poskytovatelia sociálnych služieb v oveľa väčšej miere ako verejní študujú skúsenosti a nové trendy v krajinách Európskej únie. Súkromní poskytovatelia služieb však v súčasnosti ešte nezabezpečujú taký podiel služieb, aby výrazne ovplyvňovali a menili charakter celého systému. Vyššia dynamika rastu súkromných služieb sa nedosahuje aj kvôli vysokej organizačnej roztrieštenosti súkromných poskytovateľov. Budovanie sietí služieb jedným zriaďovateľom postupuje pomaly. Sociálne služby pre seniorov sú v každej krajine dôležitou časťou systému sociálnej ochrany a ročne sa vynakladá na systém značná časť finančných prostriedkov. Sociálne služby je možné poskytovať v domácom prostredí formou opatrovateľskej služby, resp. v zariadeniach pre seniorov. V niektorých krajinách sú služby decentralizované, v niektorých sú pod kuratelou štátu. Všetky krajiny prešli transformáciou v tejto oblasti (11.6.2012, http://www.mesa10.sk/index.php?action=module&id=modcontent&content_id=261). Medzi hlavné trendy v poskytovaní patria:

- deinštitucionalizácia sociálnych služieb,
- postupné znižovanie kapacity zariadení sociálnych služieb,
- prevádzkovanie zariadení s nízkou kapacitou (zariadenia rodinného typu, zariadenia s kapacitou nižšou než 40 miest),
- transformácia veľkokapacitných zariadení na zariadenia s nižšou kapacitou,
- podpora terénnych a ambulantných sociálnych služieb a sociálnych služieb v zariadeniach s týždenným pobytom.
- individualizácia poskytovania sociálnych služieb na základe osobných potrieb prijímateľov,
- vymedzenie práv prijímateľa a povinností prevádzkovateľa
- legitimizácia kvality sociálnych služieb a formulovaní podmienok, ktoré majú kvalitné služby spĺňať (i keď nie sú známe podmienky hodnotenia kvality sociálnych služieb)
- rozšírenie spektra poskytovaných sociálnych služieb
- koncepčný prístup k plánovaniu a stratégii rozvoja sociálnych služieb, komunitnom rozvoji komunitného plánu a rozvoji terénnych sociálnych služieb ako nástroja poskytovania sociálnych služieb v obci (14.6.2012, <http://www.shr.sk/pages/casopishumanita/archiv/humanitaplus/P200905.pdf>).

Podpora zotrvania klienta v prirodzenom prostredí rozvojom terénnych sociálnych služieb

Dôvodom stanovenia tejto priority je skutočnosť, že terénne sociálne služby sú podľa dostupných štatistických údajov nedostatočne rozvinuté a na celom území Slovenska ide o sociálne služby, ktoré sú nedostatkové alebo úplne chýbajú. Rozvoj tejto formy sociálnej služby je v súlade s požiadavkami a princípmi uplatňovanými v ES v rámci modernizácie sociálnych služieb. V rámci tejto priority je nevyhnutné sa osobitne zamerať na terénnu sociálnu službu pre osoby odkázané na pomoc inej osoby, ktorej poskytovanie podľa dostupných údajov klesá aj napriek zvyšujúcemu sa dopytu po tejto sociálnej službe. Aj napriek tomu, že občan, ktorý o túto sociálnu službu požiadava a splní hmotnoprávne podmienky poskytovania opatrovateľskej služby, jeho nárok často nie je uspokojený. Nemenej dôležité je zamerať sa na rozvoj tých terénnych programov a sociálnych služieb, ktorých cieľom je sociálna inklúzia znevýhodnených osôb z dôvodu nezabezpečenia základných životných potrieb.

Rozvoj ambulantných sociálnych služieb a pobytových sociálnych služieb v zariadení s týždenným pobytom

Zámernom stanovenia tejto priority je postupná deinštitucionalizácia sociálnych služieb, s prihliadnutím na potreby a schopnosti klienta, s cieľom poskytovať mu sociálne služby v jeho rodinnom alebo komunitnom prostredí. Poskytovanie ambulantných sociálnych služieb a sociálnych služieb v zariadení s týždenným pobytom umožňuje rozvíjať rodinné a spoločenské vzťahy klienta a primerane 13 jeho individuálnych schopnostiam a možnostiam aj jeho zaradenie sa do spoločenského a pracovného života.

Zvýšenie kvality a humanizácia poskytovaných sociálnych služieb prostredníctvom rekonštrukcie, rozširovania, modernizácie a budovania zariadení sociálnych služieb

Požiadavka humanizácie a modernizácie sociálnych služieb SR reaguje na trendy uplatňované EÚ v tejto oblasti, ktorých cieľom je zabezpečiť pre klientov kvalitné sociálne služby. V praxi to znamená zabezpečenie prístupnosti k sociálnym službám, a to aj z hľadiska prostredia, v ktorom sa sociálne služby poskytujú. Táto povinnosť vyplýva poskytovateľom sociálnych služieb aj priamo zo zákona o sociálnych službách a má umožniť prijímateľom sociálnych služieb prístup k fyzickému prostrediu, priestorom a budovám, v ktorých sa poskytujú sociálne služby a zabezpečiť minimálne požiadavky a štandardy bývania. Ide najmä o odstránenie architektonických bariér v priestoroch a budovách, v ktorých sa poskytujú sociálne služby a to v interiéroch, rovnako aj v exteriéroch a zabezpečenie ich materiálno technickej vybavenosti, najneskôr do 31. 12. 2013.



Vzdelávanie zamestnancov v oblasti sociálnych služieb

Jedným z cieľov novej právnej úpravy poskytovania sociálnych služieb je zabezpečiť ich profesionálny výkon a teda aj zvýšiť kvalitu poskytovaných sociálnych služieb. Jedným zo základných predpokladov dosiahnutia tohto cieľa je vzdelávanie zamestnancov sociálnych služieb v rámci potreby splnenia kvalifikačných predpokladov pre výkon sociálnej služby a zároveň ich ďalšie vzdelávanie a prehľbovanie kvalifikácie.

2.12. ZDRAVOTNÍCTVO

Zdravotná starostlivosť o obyvateľov na území obce nie je riešená. V obci sa nenachádza zdravotné stredisko. Vo sfére základnej zdravotníckej starostlivosti sa hľadajú nové prístupy optimálnejšieho zabezpečenia služieb ošetrojúceho lekára a zdravotníckych zariadení, uvažuje sa i o možnosti zriadenia súkromných ordinácií, resp. rodinných lekárov. Vytvorenie kvalitnejšej zdravotníckej starostlivosti je podmienené zvýšením úrovne a kapacity zdravotníckych zariadení, všetkých druhov zdravotníckych služieb, kvality a úrovne zdravotníckej techniky a personálneho obsadenia obslužných činností. V priebehu programovacieho obdobia sa nepredpokladá zriadenie zdravotného strediska, nakoľko sa obec nachádza v blízkosti okresného mesta B. n. Bebravou, a teda by to nebolo rentabilné a účelné.

2.13. ŠPORT

Najobľúbenejším športom v Zlatníkoch, tak ako všade na slovenskom vidieku, bol v minulosti futbal. Prvé správy o činnosti futbalového oddielu sú z roku 1951. Prvá etapa histórie futbalu v Zlatníkoch bola ukončená odchodom viacerých hráčov na základnú vojenskú službu. Po ich odchode dal vtedajší predseda jednotného roľníckeho družstva dokonca poorať ihrisko. Druhý pokus o vytvorenie futbalového oddielu sa uskutočnil v roku 1957, kedy sa vybuďovalo aj nové ihrisko „Na lúčkach“ a bola založená Telovýchovná jednota Sokol Zlatníky. Prvým predsedom TJ a súčasne aj futbalového oddielu bol Ján Záfer, neskôr sa predsedom stal Štefan Mondok. Na jeseň 1957 sa futbalový oddiel prihlásil do futbalovej súťaže IV. triedy okresu Bánovce nad Bebravou. Od roku 2002 veľmi úspešne pôsobí v Zlatníkoch oddiel silového trojboja TJ Zlatníky, ktorý vystupuje pod názvom POWER SPORT Zlatníky. Spočiatku mal oddiel 4 pretekárov – 2 ženy a 2 mužov (10.1.2016, www.zlatniky.sk). Menšie vekové kategórie majú k dispozícii detské ihrisko, v obci sa nachádza tenisový kurt, fitness centrum.

Štatistiky

Najpopulárnejším športom dospelých Európanov je cyklistika, ktorú uprednostňujú Maďari, Slováci, Chorváti, Estónci, Lotyš a Litovčania. Ďalšou obľúbenou športovou disciplínou je beh (Slovensko – 45 %). Najobľúbenejším tímovým športom je futbal. Na Slovensku patrí medzi najrozšírenejšie športy rýchla chôdza – 47 % a bicyklovanie 22 %. Spomedzi športov detí najviac obľubujú futbal – 16 – 25 %), po ňom nasledujú basketbal, tanec a plávanie – 16 – 19 %). Ak športujú s deťmi aj rodičia, európske deti zvyčajne trávia voľný čas cyklistikou (47 % – Slovensko) a hraním hier, ako je naháňka a schovávačka, ale aj tímovými hrami, napríklad futbalom alebo volejbalom (Slovensko – 47 %) a plávaním (Slovensko – 34 %) (12.6.2012, <http://tlacovespravy.wordpress.com/2012/06/01/prieskum-sport-v-zivote-mladych-europanov/>). Nasledujúca tabuľka prezentuje vekovú štruktúru pravidelne športujúcich podľa pohlavia. Podporu športu je potrebné cielene smerovať podľa vývoja jednotlivých vekových skupín obyvateľov.

Veková štruktúra pravidelne športujúcich				
	ženy		muži	priemer
15-24	52		45	49
25-39	36		43	40
40-54	39		39	39
55-69	38		36	37
70+	18		48	33

Zdroj: 10.6.2012, http://ec.europa.eu/public_opinion/archives/ebs/ebs_334_fact_sk_en.pdf

Ako prezentuje predchádzajúca tabuľka, najsilnejšie skupiny pravidelne športujúcich sú od 15 do 24 a 25 do 39 rokov. Špeciálnu skupinu tvoria muži nad 70 rokov, ktorým je potrebné venovať patričnú pozornosť.

2.14. KULTÚRA

Kultúra v obci je samozrejmosťou a nevyhnutnou podmienkou ponuky kultúrno-spoločenského vyžitia sa vlastných obyvateľov, ale aj prejavom cielenej kultúrnej ponuky širšej návštevníckej verejnosti danej obce. Je prejavom a symptómom spoločenskej úrovne a kultúrnej vyspelosti daného sídla a regiónu.



Obyvatelia Obce Zlatníky majú k dispozícii kultúrny dom. V návrhovom období odporúčame previesť komplexnú modernizáciu zariadení s následným zvýšením kapacity, nakoľko existujúce kapacity už nevyhovujú pre návrhové obdobie. Pri podpore rozvoja cestovného ruchu rekreácie a turizmu je nutné uvažovať aj s vytvorením podmienok pre budovanie klubových priestorov, ktoré môžu tvoriť súčasť rôznych zariadení spojených so službami v tejto oblasti. Ďalej sa odporúča využitie existujúcich priestorov na divadelnú sálu a kinosálu, založenie spevokolu. Možné je aj využitie tribúny v športovom areáli dobudovaním otvoreného javiska, a využitie potenciálu blízkosti okolitých obcí a miest na usporadúvanie kultúrno-spoločenských akcií.

Historické budovy

V Zlatníkoch kostol nebol. Obyvatelia pochovávali svojich mŕtvych na cintoríne v Malých Hostiach. V 18. storočí však v obci postavili zvoncu, a pravdepodobne v tom istom čase vznikol aj miestny cintorín. Zvonica mala drevenú zrubovú konštrukciu, krytú ihlancovou strechou. Zvon v nej datovaný rokom 1739 ulial v Bratislave známy zvonolejár Ján Christelli. V roku 1984 postavili podľa starej novú zvoncu. Kaplnka s obdĺžnikovým pôdorysom a zalamovaným štítom v priečelí stála na cintoríne v 19. storočí. Nutnosť výstavby filiálneho kostola v Zlatníkoch odôvodňoval dekan Hieronym Kročka po roku 1989 snahou o obnovenie, resp. záchranu náboženského života v obci. V rokoch 1991 a 1992 sa konali sv. omše v kultúrnom dome. Základný kameň nového kostola posvätil pápež Ján Pavol II. pri svojej prvej návšteve Slovenska. Autorom projektovej dokumentácie a zodpovedným za projekt kostola bol Ing. Ján Bezák z Tovarníkov, ktorý ho vyhotovil úplne zdarma. Arcibiskupský rad v Trnave projekt schválil 12. júna 1991 a s výstavbou sa začalo v júli a v auguste 1991. O dva roky neskôr v októbri 1993 sa uskutočnila firmovka spojená so slávnostnou vysviackou kostola, ktorú vykonal trnavský pomocný biskup a generálny vikár Dominik Tóth. Kostol je zasvätený Panny Márii Kráľovnej a jej sviatok si obyvatelia každoročne pripomínajú okolo 22. augusta tradičnými hodovými slávnosťami. V interiéri kostola je oltárny obraz Panny Márie Kráľovnej, krížová cesta a veľký drevený kríž od drevorezbára Jána Chovana z Dekýša. Vo výklenkoch predsiene kostola sú dve sochy, vpravo socha Panny Márie Kráľovnej a vľavo socha Božského srdca (10.1.2016, www.zlatniky.sk).

Kultúrne podujatia

V obci sú organizované nasledujúce akcie: Pochovávanie basy, Maškarný deti, Deň detí, Deň Suchodolia Pochabany, Zlatnícke hody, Oslavy výročia prvej zachovanej písomnej zmienky o obci, Zlatníky SR vs. Zlatníky ČR - Výstup na Praděd, Chodníky v parku - Program obnovy dediny, Slávnostné odovzdávanie hasičského vozidla, Stretnutie s Mikulášom, Silvestrovský turnaj, Silvestrovské oslavy v kultúrnom dome, Stretnutie poslancov s občanmi, jubilanti a iné.

Štatistiky

Celkové využívanie klasických kultúrnych statkov monitoring meria frekvenciami návštev a nákupov počas roka. Z hľadiska využívania kultúrnych hodnôt sú na prvých dvoch miestach literatúra a film. Knihu si raz za mesiac kúpilo vo všetkých sledovaných rokoch 7,8 % obyvateľov, raz za pol roka temer 30 % obyvateľov a raz za rok viac ako 40 % obyvateľov. Návštevnosť filmových predstavení býva vyrovnaná; mierne vzrastá. Výsledky monitorovania poukazujú aj na dlhodobý vyrovnaný záujem o divadelné predstavenia. Počet pravidelných návštevníkov, ktorí navštevujú divadlo raz za mesiac, ale aj počet tých, ktorí navštívili divadlo raz za pol roka, je dlhodobo stabilný. Systematicky rastie návštevnosť koncertov vážnej a populárnej hudby. Existuje aj málopočetná skupina pravidelných návštevníkov (3 - 4 % respondentov), ktorí navštevujú koncerty každý mesiac. Pritom sa dlhodobo zvyšuje počet tých, ktorí navštívili koncert raz za pol roka alebo jedenkrát za rok. Je to zrejme vyvolané rastúcim záujmom o koncerty populárnej a alternatívnej hudby. Segment prezentovania zbierok a ochrany kultúrneho dedičstva v monitoringoch reprezentujú výtvarné a iné umenia, ľudové a tradičné umenie a múzejníctvo. V tomto segmente u nás prevažujú príležitostné a sezónne formy spotreby, ktoré možno v monitoringu posudzovať len množstvom návštev za rok. Návšteva folklórnych podujatí a múzeí je okrem toho pre väčšinu našich občanov charakteristickou dovolenkovou kultúrnou aktivitou, ktorá priamo súvisí s dynamikou cestovného ruchu (12.6.2012, <http://www.nocka.sk/uploads/fd/c5/fdc56b5295544adb7e3625632921405f/4-monitoring-vysledkov-kp-2005-2008-no6-7-2009.pdf>).

Trendy

Komplex opatrení na podporu súkromnej voľby domácností by mal v budúcnosti:



- stimulovať lepšie „previazanie“ súkromných výdavkov domácností s verejnými zdrojmi podpory kultúry. Určitá časť tejto podpory kultúrnych zariadení ponúkajúca svoje aktivity pre verejnosť musí byť variabilná, závislá od toho, či vyvolala odozvu, ktorá sa prejavuje vo veľkosti návštevnosti ap. Akými metódami to prepočítať je iná otázka: či u divadiel napr. podľa počtu obsadenosti ponúkaných miest, počtu repríz ap. Pokračovať by sa malo sofistikovanejšie s experimentom „kultúrnych poukazov“
- zefektívniť systém dlhodobiejšieho viazania subjektu stimulovaného trhového dopytu (cieľových skupín súčasných i budúcich „spotrebiteľov“ kultúry so stimulovanou trhovou ponukou kultúrnych inštitúcií
 - rozšíriť systém permanentiek
 - rozšíriť systém kultúrnych poukazov aj pre zamestnancov súkromných a verejných inštitúcií (a dotáciami ich kryť zo sociálneho fondu a u firiem aj z iných zdrojov)
 - uplatňovať bonusové body na cenu vstupenky, za ktoré návštevník po určitom počte dostane bezplatnú (alebo výrazne zľavnenú) vstupenku
 - last minute zľavy na očakávanú nevyužitú ponuku
 - zaviesť výrazne diferencované ceny na dopoludňajšie a popoludňajšie predstavenia (s prioritou pre dôchodcov a deti aj so sprievodom)
- zlepšiť využívanie stykov s podnikovým svetom ekonomiky pri podpore ich firemnej identity aj návštevou kultúrnych zariadení
- podporiť „umelecké školenie“ detí mimo školy ako budúcich aktívnych subjektov trhového dopytu zavedením odpočítateľnej položky z daňového základu domácnosti za tieto výdavky
- radikálne zlepšiť celý systém marketingu verejných kultúrnych inštitúcií (vo väzbe na odporúčanie č. 1 a č. 3)
- radikálne zlepšiť strategický manažment kultúrnych inštitúcií (v prepojení na prognózovanie ich vývoja, na manažment rizika podmienok ich ekonomického vývoja atď.)
- významne zlepšiť systém školskej a mimoškolskej výchovy mládeže ku kultúre (12.6.2012, http://www.nocka.sk/uploads/fd/c5/fdc56b5295544adb7e3625632921405f/4-monitoring-vysledkov_kp-2005-2008-no6-7-2009.pdf).

2.15. UBYTOVACIE ZARIADENIA

V súčasnosti sa v obci nachádza špecializované ubytovacie zariadenie. V obci sa nachádza penzión so 14 lôžkami. Návštevníci obce majú možnosť ubytovať sa aj na súkromí, resp. v chatách nachádzajúcich sa v katastrálnom území obce.

2.16. STRAVOVACIE A REŠTAURAČNÉ SLUŽBY

Stravovacie a reštauračné služby sú poskytované v miestnych pohostinstvách. Až 45 miest je k dispozícii v miestnom penzióne. V obci chýba reštauračné zariadenie, ktoré by v tradičnom prostredí poskytovalo príležitostným ale aj ostatným návštevníkom obce tradičné jedlá typické pre túto oblasť.

2.17. CESTOVNÝ RUCH

Priamo v obci sa nenachádzajú významnejšie architektonické pamiatky prípadne prírodné pozoruhodnosti. Okolie ponúka viaceré možnosti aktívneho prežitia voľného času. Zlatníky majú ale prírodné predpoklady pre rozvoj nenáročnej pohybovej i pobytovej rekreácie. Vysoké perento lesnatosti územia i mozaikovitý typ poľnohospodárskej krajiny vytvárajú predpoklady pre turistiku, cykloturistiku i agroturistiku. Závážná časť ÚPN VÚC trencianskeho kraja uvažuje v osade Kulháň s rozvojom rekreácie na regionálnej úrovni, s horským typom strediska pre rekreáciu, turistiku a zimné športy. Vzhľadom na prekategORIZOVANIE tohoto územia do 5. stupňa ochrany prírody a krajiny je rozvoj rekreácie z tejto lokality vylúčený. Ponechané sú iba aktivity na súčasnej úrovni. V katastrálnom území Zlatník asi 2 km západne od obce sa rozprestiera horská osada Kulháň. Kedy presne osada vznikla nevedno. Osídlenie aj tejto časti chotára pravdepodobne súvisí s ťažbou zlata v dávnej minulosti. V odborných kruhoch zostáva stále spornou a presvedčivo nezodpovedanou otázkou kultúrne zaradenie vzniku pravekých rudných dobytí - pingových a sejpových ťažobných polí, nachádzajúcich sa v okolí Kulháňa a severne od Zlatník v tzv. Štolinách. Tradícia ich totiž pripisuje Keltom, čo vak vôbec nemusí zodpovedať skutočnosti. Ťažobné a prospektorské práce mohli vykonávať Kvádi, Kotíni, Germáni či iné etnikum. Svetlo do týchto nejasností by mohol vnieť archeologický prieskum lokality Kostenec, ktorá sa nachádza v blízkosti kulháňských rybníkov a je považovaná za praveké pohrebisko. Pôvod chotárneho názvu Kulháň je známy. Súvisí so stredovekým osídlením a s príchodom hostí – nemeckých kolonistov a osadníkov na toto územie. Názov osady vznikol poslovenčením nemeckého spojenia kühl-hain (vo význame kühl=chladný, studený; der Hain=háj či lesík) v zmysle Studený háj – teda spojenie v nemčine vyslovené ako „kulhahajn“ a postupne hovorovo prevzaté do slovenčiny ako Kulháň. Staronemecký základ slova nachádzame tiež



pri názve chotárnej časti Štoliny. Názov vznikol z označenia časti lesa ako Stoling – t.j. štôlna či baňa (na zlato?). Predpokladáme, že potom čo v stredoveku zanikla banská a prospekčná činnosť v okolí osady, táto dočasne spustla. Už v 17. storočí však možno predpokladať znovuosídlenie územia, keď tu panstvo dalo postaviť majer, resp. košiar (10.1.2016, www.zlatniky.sk).

Trendy v cestovnom ruchu

Európska komisia cestovného ruchu (ETC) v roku 2004 označila za hlavné faktory ovplyvňujúce rozvoj CR demografiu, zdravie, uvedomelosť a vzdelávanie, voľný čas, cestovné skúsenosti, životný štýl, informačné technológie, dopravu, trvalo udržateľný rozvoj a bezpečnosť. Počet starších ľudí v Európe neustále rastie. Mnoho seniorov odchádza do predčasného dôchodku, má vyššie disponibilné príjmy, teší sa lepšiemu zdraviu. To má za následok rýchlejší rast dopytu tejto kategórie ľudí po cestovnom ruchu. Zdravotné povedomie návštevníkov je čoraz väčšie a ovplyvňuje najmä voľbu cieľového miesta a životný režim počas dovolenky. Čoraz populárnejšou je dovolenka spojená so vzdelávaním. Pri plánovaní dovolenky má významnú rolu história, umenie a kultúrne podujatia. Súčasná spoločnosť kladie zvýšené nároky na ľudí a ich denný režim, čo sa prejavuje v raste nárokov na voľný čas a možnosti oddychu. Rastie aj pragmatickosť návštevníkov v CR, ich sebaistota, požiadavky a znalosť vlastných práv, čo súvisí s predchádzajúcimi skúsenosťami. Rastie podiel kritických názorov na kvalitu a dôraz sa kladie na pomer kvality a ceny. Rastie význam internetu, ktorý umožňuje nielen vizuálnu prezentáciu, ale aj priamy nákup produktov cestovného ruchu. V dopravných službách sa do popredia dostáva záujem o cestovanie železnicou, a najmä vysokorýchlostnými vlakmi. Rastie aj sieť nízkotarifných leteckých spoločností, zatiaľ čo cestné siete sa stávajú preťažené a klesá podiel klasického cestovania. Medzi populáciou naďalej rastie environmentálne povedomie, čo ovplyvňuje rast záujmu o cieľové miesta rozvíjajúce na základe trvalej udržateľnosti. Aktuálne trendy v cestovnom ruchu – rast záujmu o kvalitu, luxus, pohodlie a bezpečie, – záujem o relax, uvoľnenie, aktívnu dovolenku, pobyty wellness a pobyty v kúpeľoch, – dopyt po produktoch pre jednu osobu, – rast záujmu o krátkodobé pobyty v zahraničí, – individuálne organizovaná dovolenka zameraná na kultúru, umenie a históriu (rast záujmu o strednú a východnú Európu), – potreba ponuky cenovo dostupných produktov, – spokojnosť zákazníkov sa prejavuje v ich opätovnom návrate, – rast záujmu o osobnejší prístup v poskytovaní služieb (malé rodinné podniky), – úzka špecializácia poskytovateľov služieb na produkt pre vybranú cieľovú skupinu, – trend „späť k začiatkom“, ktorý súvisí s preferenciami tráviť jednoduchšiu dovolenku (ubytovanie v hoteli nahradiť ubytovaním v bungalove, resp. stane), – nezáujem o sprostredkovanú organizáciu dovolenky oproti zvýšenému záujmu o priame rezervovanie a nákup služieb prostredníctvom internetu (12.6.2012, <http://www.tophotelierstvo.sk/domaci-cestovny-ruch/turizmus/hotelierstvo-v-e-a-na-slovensku/>).

2.18. REKAPITULÁCIA ROZPOČTU OBCE ZA ROKY 2009 – 2014

Nasledujúca tabuľka prezentuje štruktúru príjmov a výdavkov obce.

Hospodárenie obce celkom	2 009	2010	2011	2 012	2013	2 014
Bežné príjmy						
Bežné výdavky						
Kapitálové príjmy						
Kapitálové výdavky						
Príjmy finančných operácií						
Výdavky finančných operácií						
Príjmy celkom						
Výdavky celkom						

Zdroj: OcÚ Zlatníky, 2016

2.19. SAMOSPRÁVA

Vzťah samospráva – občan si vyžaduje vypracovať Opatrenie klientského prístupu riešiaci ako, vzťah zamestnancov úradu, tak aj poslancov ku občanom a návštevníkom obce.

Manažment a správa obce

Súčasná zariadenia verejnej správy a administratívy reprezentuje obecný úrad. Obecný úrad je výkonným orgánom obecného zastupiteľstva a starostu obce Zlatníky. Obecný úrad zabezpečuje organizačné a administratívne veci obecného zastupiteľstva a starostu obce, ako aj orgánov zriadených obecným zastupiteľstvom (7 poslancov).

Nasledujúca tabuľka prezentuje príslušnosť obyvateľov k jednotlivým úradom špecializovanej štátnej správy.

Príslušnosť k obyvateľom k úradom ŠŠS	Zlatníky
Sídlo matričného úradu	B. n. Bebravou
Sídlo pracoviska daňového úradu	B. n. Bebravou
Sídlo pracoviska Obvodného oddelenia policajného zboru	B. n. Bebravou
Sídlo Okresného súdu	B. n. Bebravou



Sídlo Okresného riaditeľstva Hasičského a záchranného zboru
Sídlo pracoviska okresného úradu
Sídlo Územnej vojenskej správy
Sídlo územného Úradu práce, sociálnych vecí a rodiny
Sídlo Obvodného úradu životného prostredia
ŠÚ SR

B. n. Bebravou
B. n. Bebravou
Trenčín
Partizánske
B. n. Bebravou

2.21. IDENTIFIKÁCIA HLAVNÝCH VONKAJŠÍCH FAKTOROV ROZVOJA ÚZEMIA A ANALÝZA VPLYVU VONKAJŠIEHO PROSTREDIA NA VÝVOJ SITUÁCIE V ÚZEMÍ

Obec Zlatníky je súčasťou Vyššieho územného celku Trenčín. Táto časť identifikuje hlavné faktory vonkajšieho prostredia, ktoré priamo alebo nepriamo ovplyvňujú vývoj samotnej obce. Trenčiansky kraj je ostatný vidiecky, konkurencieschopný, rýchlorastúci, priemyselný región SR s perspektívou konkurencieschopného regiónu na úrovni SR, s vysokou atraktivitou a pozíciou pre investorov, s dlhodobou podpriemernou mierou nezamestnanosti, ale mimo centra rozvojových aktivít EÚ a s možnosťou cezhraničnej spolupráce s Českou republikou. Na základe ekonomickej štruktúry sa TSK považuje za priemyselný región. Má dlhú tradíciu najmä v oblasti chemického (gumárenského), textilného a strojárskoho priemyslu (stále v procese reštrukturalizácie). V regióne sa rozvíjajú aj progresívne odvetvia, ako je napríklad elektrotechnická výroba, kde smerujú aj významné zahraničné investície a dodávky pre automobilový priemysel. V kraji sú 4 priemyselné parky s prevahou strojárskoho priemyslu. Z hospodárskeho hľadiska má kraj dve výrazne odlišné oblasti oddelené Považským Inovcom, a to Považie a Ponitrie. Na Hornej Nitre je najvýznamnejšia banícka oblasť Slovenska, na Považí dominuje strojárstvo a textilný priemysel. V súčasnosti sa radí medzi ekonomicky najsilnejšie kraje Slovenska. Je tiež mimoriadne aktívny v oblasti podnikania MSP. TSK nepatrí medzi najnavštevovanejšie kraje SR, a to aj napriek tradícii kúpeľníctva. Má nízku ubytovaciu kapacitu a dosiahol jednu z najnižších návštevností (8,1 %) po TTK a Trenčianskom kraji. Celkom možno očakávať, že TSK má šancu si aj vďaka novým PZI udržať pozíciu pomerne hospodársky a sociálne stabilného regiónu a bude sa pomaly približovať k úrovni priemeru EÚ 27. V priemyselnej výrobe bude viac dominovať strojársky a možno elektrotechnický priemysel, prostredníctvom inovácií aj pozícia chemického priemyslu by mohla byť udržateľná, ohrozená je pozícia textilného priemyslu a baníctva.

Inovačný potenciál regiónu by sa mal v budúcnosti zamerať na inovácie v elektrotechnickom priemysle a chemickom, a predovšetkým v oblasti lesného hospodárstva, poľnohospodárstva a pod. TSK disponuje veľmi dobre rozvinutým systémom cestnej a železničnej dopravy. Kraj križuje medzinárodne významná železničná trať spájajúca Maďarsko/Rakúsko - Bratislavu - Trenčín - Košice - Poľsko. Región je tiež napojený aj na železničnú sieť Českej republiky (Trenčín - Brno). Krajom prechádza aj významný cestný koridor Bratislava - Trenčín - Žilina. Najvýznamnejší je diaľničný ťah D1, vybudovaný po Považskú Bystricu. Krajom prechádza viac ako pätina (80,3 km) diaľničných ťahov Slovenska. Prírodné zdroje TSK sú bohaté a rôznorodé, veľký význam majú zdroje minerálnych vôd využívaných najmä v kúpeľníctve (NSRR, 2012, s.64-68).

Charakteristika špecifických stránok regiónu

V porovnaní s regiónmi vyspelých krajín EÚ a regiónmi SR možno konštatovať, že TSK využíva iba čiastočne svoj rozvojový potenciál. Najvýraznejšie rezervy sa nachádzajú v nedostatočnej úrovni využívania inovačného potenciálu najmä v chemickom, strojárskom a elektrotechnickom priemysle a IKT. V porovnaní so svetovými trendmi zvyšovania kvality verejných služieb cestou informatizácie a s vývojom v okolitých krajinách je úroveň informatizácie TSK nízka. Za najväčší rozvojový potenciál regiónu TSK možno považovať:

- výhodnú geografickú polohu medzi rýchlorastúcimi regiónmi SR,
- priemyselnú tradíciu a dobrú exportnú výkonnosť, diverzifikovanú odvetvovú infraštruktúru s vybudovanou energetickou sieťou,
- dostatok kvalifikovanej pracovnej sily,
- vysoký podiel malého a stredného podnikania v rámci hospodárskej štruktúry, vysoký stupeň flexibility malého a stredného podnikania,
- vysoká odborná úroveň pracovníkov vo všetkých oblastiach poľnohospodárstva, lesníctva a potravinárskeho priemyslu,
- existencia konkurencieschopných výrobkov (poľnohospodárstvo).

Konkurenčná výhoda



Konkurenčná výhoda TSK je tvorená priemyselnou tradíciou, výhodnou geografickou polohou, nadregionálnymi väzbami, dostatkom kvalifikovanej pracovnej sily a konkurencieschopným poľnohospodárstvom a predpokladom pre rozvoj vysoko sofistikovaných služieb podporujúcich aj rozhodujúce priemyselné odvetvia.

Strategické ciele:

1. zvyšovať produktivitu a konkurencieschopnosť priemyslu a služieb,
2. rozvíjať ľudské zdroje a zvyšovať ich adaptabilitu a vytvárať dostatok nových pracovných miest v odvetviach s vyššou pridanou hodnotou,
3. zvyšovať efektivitu poľnohospodárskej produkcie a kvalitu života vidieckej populácie,
4. rozvíjať nové ekologicky orientované služby a MSP,
5. vybudovať rýchlostnú komunikáciu R2,
6. využiť geotermálne pramene pre ďalší rozvoj tradičného kúpeľníctva.

Očakávané dopady:

- zvýšenie využívania regionálnych zdrojov a vnútorného potenciálu regiónu,
- rast zamestnanosti v sektore služieb,
- vznik nových väzieb medzi sektormi, odvetvami na regionálnej i medzinárodnej úrovni,
- rozvoj vidieka,
- zhodnotenie potenciálu v oblasti poľnohospodárstva a lesného hospodárstva,
- zlepšenie kvality životného prostredia,
- zlepšenie dopravnej infraštruktúry s prepojením celého regiónu západ - východ (stredné Považie - horná Nitra),
- zlepšenie kapacít cestovného ruchu a tradičného kúpeľníctva (NSRR, 2012, s.64-68).

2.21. EX-POST HODNOTENIE PREDCHÁDZAJÚCEHO PHSR

Obec v predchádzajúcom období realizovala niekoľko menších a väčších projektov. Plnenie: + splnené,
- nesplnené, 0 čiastočne splnené.

7.1 Hospodárstvo a vedecko-technický rozvoj

Ciele a opatrenia

Cieľ 6.1.1	Podpora malého a stredného podnikania zo strany obce.	
Opatrenie 6.1.1.1	Spracovať stratégiu podpory podnikania a zvýšenia informovanosti o možnostiach podpory zo strany obce, VÚC, štátu a EÚ.	-
Opatrenie 6.1.1.2	Vymedziť prenajímateľné obecné priestory pre potrebné služby a remeselné dielne.	-
Opatrenie 6.1.1.3	Vypracovať postup podpory, výučby a rozvoja tradičných remesiel v obce.	-
Opatrenie 6.1.1.4	Podpora budovania kooperačných sietí malých a stredných firiem.	-
Opatrenie 6.1.1.5	Podporovanie zavádzania remeselníckych dielní pre remeslá, ktoré sú pre obce typické.	-
Opatrenie 6.1.1.6	Zakladanie malých a stredných podnikov s majetkovou účasťou obce.	-
Opatrenie 6.1.1.7	Podpora rozvoja obchodných a komerčných služieb v obci.	0
Opatrenie 6.1.1.8	Podpora rozvoja reštauračných služieb v obci.	0
Opatrenie 6.1.1.9	Podpora rozvoja reštauračných služieb v obci.	0

Ciele a opatrenia

Cieľ 6.1.2	Podpora tradičných odvetví priemyslu	
Opatrenia 6.1.2.1	Podporovať rozvoj tých odvetví priemyslu, pre ktorých rozvoj sú v okolí regiónu vytvorené ideálne podmienky.	0
Opatrenia 6.1.2.2	Podpora výroby podnikateľských subjektov, ktoré využívajú surovinové zdroje regiónu.	0

Ciele a opatrenia

Cieľ 6.1.3	Podpora inovačných aktivít v podnikoch.	
Opatrenie 6.1.3.1	Zavádzanie nových technológií do súčasných výrobných prevádzok – poľnohospodársky podnik.	0

Ciele a opatrenia

Cieľ 6.1.4	Zvýšenie energetickej efektívnosti na strane výroby aj spotreby a zavádzanie progresívnych technológií v energetike.	
Opatrenie 6.1.4.1	Podpora výstavby zariadení na využívanie obnoviteľných zdrojov energie.	0

Ciele a opatrenia

Cieľ 6.1.5	Podporiť podnikateľské aktivity v cestovnom ruchu.	
Opatrenie 6.1.5.1	Podpora vytvárania nových atraktivít v obci.	0



Opatrenie 6.1.5.2	Podpora budovania mikroinfraštruktúry pri miestnych atraktivitách cestovného ruchu.	0
Ciele a opatrenia		
Cieľ 6.1.6	Podpora inovácií a technologických transferov.	
Opatrenie 6.1.6.1	Podpora inovácií a technologických transferov v podnikoch poľnohospodárskej výroby.	0
Ciele a opatrenia		
Cieľ 6.1.7	Podpora spoločných služieb pre podnikateľov.	
Opatrenie 6.1.7.1	Zvýšenie kapacít informačných a poradenských služieb a podpora vzdelávania firiem.	0
Opatrenie 6.1.7.2	Rekonštrukcia infraštruktúry hospodárskeho dvora poľnohospodárskeho družstva.	0
Opatrenie 6.1.7.3	Rekonštrukcia budov a hál v areáli hospodárskeho dvora PD.	0
Opatrenie 6.1.7.4	Vytvorenie ekonomických a technických podmienok pre výstavbu priemyselných zón v obci - príprava územia a realizácia infraštruktúry – východná časť katastra.	0
Opatrenie 6.1.7.5	Podpora výstavby a vybavenia hmotnej infraštruktúry.	0
Opatrenie 6.1.7.6	Podpora výstavby administratívnych priestorov a ich zariadení.	0

7.2 Technická infraštruktúra

Ciele a opatrenia		
Cieľ 6.2.1	Rozvoj dopravnej infraštruktúry	
Opatrenie 6.2.1.1	Rekonštrukcia zastávok SAD v obci.	0
Opatrenie 6.2.1.2	Úprava miestnych komunikácií a výstavba chodníkov.	0
Opatrenie 6.2.1.3	Budovanie miestnych cyklotrás.	0
Opatrenie 6.2.1.4	Budovanie miestnych turistických cyklotrás prepájajúcich obce mikroregiónu a historické a prírodné atraktivity.	0
Opatrenie 6.2.1.5	Výstavba parkovísk pre potreby obchodných jednotiek.	0
Opatrenie 6.2.1.6	Rozšírenie parkovacích miest pred materskou a základnou školou.	-
Opatrenie 6.2.1.7	Rozšírenie parkovacích miest pred obecným cintorínom.	-
Opatrenie 6.2.1.8	Rozšírenie parkovacích miest pred domom kultúry.	-
Ciele a opatrenia		
Cieľ 6.2.2	Rozvoj občianskej infraštruktúry	
Opatrenie 6.2.2.1	Rozšírenie intravilánu obce vzhľadom na potenciálnu výstavbu IBV, prípadne priemyselné zóny.	0
Opatrenie 6.2.2.2	Rekonštrukcia požiarnej zbrojnice a obstaranie nového vybavenia.	0
Opatrenie 6.2.2.3	Rekonštrukcia a rozšírenie verejného osvetlenia v obci.	-
Opatrenie 6.2.2.4	Úprava verejných plôch v obci.	0
Opatrenie 6.2.2.5	Rekonštrukcia mostov a lávok.	-
Opatrenie 6.2.2.6	Výstavba bezdrôtového rozhlasu.	-
Opatrenie 6.2.2.7	Rozšírenie a rekonštrukcia elektrických rozvodov VN.	0
Opatrenie 6.2.2.8	Rekonštrukcia obecného úradu.	+
Opatrenie 6.2.2.9	Rekonštrukcia a rozširovanie obecného cintorína.	-
Opatrenie 6.2.2.10	Priebežné budovanie úkrytov civilnej ochrany.	-
Opatrenie 6.2.2.11	Doplniť a udržiavať brehové porasty vodných tokov.	-
Opatrenie 6.2.2.12	Realizácia izolácie zelene okolo hospodárskych budov, navrhovaných výrobných areálov a cintorínov.	-
Opatrenie 6.2.2.13	Rekonštrukcia domu smútku.	-
Opatrenie 6.2.2.15	Rozšírenie a rekonštrukcia elektrických rozvodov NN.	+
Opatrenie 6.2.2.16	Rekonštrukcia trafostaníc.	-

7.3 Životné prostredie

Ciele a opatrenia		
Cieľ 6.3.1	Nakladanie s komunálnym a drobným stavebným odpadom	
Opatrenie 6.3.1.1	V súlade s prijatými koncepciami zabezpečiť permanentné znižovanie podielu skladovanej časti odpadov, k čomu organizovať mobilné zbery textílií, kovového odpadu, viacvrstvových obalov nebezpečných odpadov.	0
Opatrenie 6.3.1.2	Zabezpečiť separáciu komunálneho odpadu v obci.	+
Opatrenie 6.3.1.3	Zabezpečiť likvidáciu čiernych skládok v obci.	-
Opatrenie 6.3.1.4	Výstavba kompostoviska.	-



Opatrenie 6.3.1.5	Výstavba zberného dvora pre separovaný zber.	-
Ciele a opatrenia		
Cieľ 6.3.2	Informovanosť a poradenstvo	
Opatrenie 6.3.2.1	Spracovať koncepciu zabezpečenia informovanosti, poradenstva a prevencie v oblasti ŽP. Trvale preferovať poradenstvo a prevenciu pred represiou.	-
Ciele a opatrenia		
Cieľ 6.3.3	Ochrana a racionálne využívanie vôd	
Opatrenie 6.3.3.1	Výstavba splaškovej kanalizačnej siete v obci.	-
Opatrenie 6.3.3.2	Zabezpečiť dostatok kvalitnej pitnej vody, minimalizovať straty vo vodovodných sieťach.	-
Opatrenie 6.3.3.3	Obnoviť prirodzené vodozádržné funkcie tokov a inundačných území (obnoviť staré korytá).	-
Opatrenie 6.3.3.4	Dostavba dažďovej kanalizačnej siete.	-
Opatrenie 6.3.3.5	Výstavba protizáplavových opatrení na toku Livina v úseku Lúčky a Vríšky.	-
Opatrenie 6.3.3.6	Regulácia toku Livina.	-
Opatrenie 6.3.3.7	Výstavba ČOV, prípadne prečerpávacej stanice.	-
Opatrenie 6.3.3.8	Výstavba miestneho vodovodu.	-
Opatrenie 6.3.3.9	Výstavba vodojemu pre miestny vodovod.	-
Opatrenie 6.3.3.10	Výstavba regulačnej stanice.	-
Opatrenie 6.3.3.11	Vybudovať viacúčelovú malú VN na toku Livina, v r. km.16,60 v časti Lazy.	-
Ciele a opatrenia		
Cieľ 6.3.4	Ochrana ovzdušia	
Opatrenie 6.3.4.1	Zabezpečiť zníženie produkovaných emisií hlavným zdrojom znečistenia – domácnosti.	

7.4 Sociálna oblasť a zdravotníctvo

Ciele a opatrenia		
Cieľ 6.4.1	Doplniť chýbajúcu infraštruktúru sociálnych zariadení v obci a zvýšiť ich kvalitu.	
Opatrenie 6.4.1.1	Vybudovať/zriadiť zariadenie poskytujúce sociálne služby (dom opatrovateľskej služby).	-
Opatrenie 6.4.1.2	Vybudovať/zriadiť zariadenie poskytujúce sociálne služby - domov dôchodcov.	-
Opatrenie 6.4.1.3	Zabezpečenie stravovania pre dôchodcov a soc. odkázalých.	-
Ciele a opatrenia		
Cieľ 6.4.2	Zlepšiť úroveň poskytovania zdravotníckych a sociálnych služieb.	
Opatrenie 6.4.2.1	Zlepšenie úrovne poskytovania domácej ošetrovateľskej starostlivosti, rozšírenie jej služieb o poskytovanie rehabilitačných cvičení.	+
Opatrenie 6.4.2.2	Zabezpečiť aspoň raz mesačne poradu v obci.	-
Opatrenie 6.4.2.3	Zabezpečiť dostupnosť zdravotnej starostlivosti pre dospelých občanov.	-
Opatrenie 6.4.2.4	Zabezpečovať komplexnú zdravotnú starostlivosť o starých ľudí a dlhodobo chorých.	-
Opatrenie 6.4.2.5	Zvýšiť úroveň poskytovaných sociálnych služieb.	+
Opatrenie 6.4.2.6	Podporiť služby pre marginalizované skupiny občanov a týrané ženy.	-
Opatrenie 6.4.2.7	Zriadenie priestorov pre ordináciu praktického lekára.	-
Opatrenie 6.4.2.8	Zriadenie klubu mladých.	-
Opatrenie 6.4.2.9	Zriadenie klubu dôchodcov.	-
Opatrenie 6.4.2.10	Zriadenie priestorov pre výdajňu liekov.	-
Ciele a opatrenia		
Cieľ 6.3.2	Zlepšiť úroveň poskytovania zdravotníckych a sociálnych služieb.	
Opatrenie 6.3.2.1	Realizácia vzdelávacích kurzov v oblasti tradičných remesiel.	-
Opatrenie 6.3.2.2	Realizácia vzdelávacích kurzov v oblasti malého podnikania.	-
Opatrenie 6.3.2.3	Zriadenie chránenej dielne – drevovýroba.	-
Opatrenie 6.3.2.4	Podpora klientov formou individuálneho poradenstva, posudzovania individuálnych schopností a vypracovávaní individuálnych akčných plánov a rozvoj celoživotného poradenstva.	-
Opatrenie 6.3.2.5	Podpora poradensko-vzdelávacích aktivít zameraných na získavanie sociálnych zručností pri hľadaní si zamestnania a komunikácie s potenciálnym zamestnávateľom pre znevýhodnených uchádzačov o zamestnanie.	-



7.5 INFORMATIZÁCIA OBCE

Ciele a opatrenia

Cieľ 6.5.1	Budovanie a rozvoj informačnej infraštruktúry.	
Opatrenie 6.5.1.1	Rozvoj infraštruktúry informačných systémov samosprávy.	0

Opatrenie 6.5.1.2	Zavádzanie efektívnych elektronických služieb poskytovaných na úrovni samosprávy.	
Opatrenie 6.5.1.3	Podpora využívania Internetu v obci.	0

Ciele a opatrenia

Cieľ 6.5.2	Zvýšenie počítačovej gramotnosti obyvateľov a pracovníkov samosprávy.	
Opatrenie 6.5.2.1	Podpora zvyšovania počítačového vedomia u pracovníkov samosprávy.	0
Opatrenie 6.5.2.2	Podpora zvyšovania počítačového vedomia u obyvateľov obce.	-
Opatrenie 6.5.2.3	Podpora vzdelávacích aktivít zameraných na zvyšovanie zručností a vedomostí o internete a motiváciu k používaniu internetu a elektronických služieb.	-

7.6 Školstvo a šport

Ciele a opatrenia

Cieľ 6.6.1	Budovanie a rozvoj školskej infraštruktúry.	
Opatrenie 6.6.1.1	Rekonštrukcia materskej školy.	0
Opatrenie 6.6.1.2	Modernizácia vnútorného vybavenia materskej školy.	0
Opatrenie 6.6.1.3	Rekonštrukcia sociálnych zariadení v budove základnej školy.	0
Opatrenie 6.6.1.4	Podpora mimoškolskej činnosti.	0
Opatrenie 6.6.1.5	Vybudovanie športového ihriska pre potreby detí.	0
Opatrenie 6.6.1.6	Rekonštrukcia priestorov pre uskutočňovanie neformálnych vzdelávacích potrieb.	0
Opatrenie 6.6.1.7	Rekonštrukcia areálu škôl.	0
Opatrenie 6.6.1.8	Rekonštrukcia základnej školy.	0
Opatrenie 6.6.1.9	Modernizácia vnútorného vybavenia základnej školy.	0

Ciele a opatrenia

Cieľ 6.6.2.	Trvalé skvalitňovanie vyváženej ponuky výkonnostného a rekreačného športu.	
Opatrenie 6.6.2.1	Vybudovanie novej športovej infraštruktúry.	0
Opatrenie 6.6.2.2	Rekonštrukcia existujúcej športovej infraštruktúry v obci – futbalový areál s príslušenstvom.	0
Opatrenie 6.6.2.3	Výstavba cykloturistických trás.	-
Opatrenie 6.6.2.4	Vytváranie materiálnych a finančných podmienok na rozvoj výkonnostného a rekreačného športu v obci.	0
Opatrenie 6.6.2.5	Podpora organizácie športových podujatí regionálneho významu.	0
Opatrenie 6.6.2.6	Podpora športových aktivít zdravotne postihnutých občanov.	0
Opatrenie 6.6.2.7	Podporovať talentovanú mládež.	0
Opatrenie 6.6.2.8	Spolupracovať s občianskymi združeniami, inými právnickými a fyzickými osobami, pôsobiace v oblasti telesnej kultúry.	0
Opatrenie 6.6.2.9	Podpora zakladania športových klubov.	0

7.7 Kultúra

Ciele a opatrenia

Cieľ 6.7.1	Zachovanie kultúrno-historického potenciálu obce a rozvoj kultúrnych, informačných a voľnočasových aktivít v nadväznosti na rozvoj cestovného ruchu na regionálnej a miestnej úrovni.	
Opatrenie 6.7.1.1	Rekonštrukcia kultúrnej infraštruktúry na viacúčelové kultúrne zariadenia.	-
Opatrenie 6.7.1.2	Rekonštrukcia tradičnej architektúry a zriadenie stálych expozícií z pôvodného štýlu života obyvateľov regiónu.	-
Opatrenie 6.7.1.3	Prepojiť obce so subjektami cestovného ruchu, agroturistiky.	-
Opatrenie 6.7.1.4	Budovanie remeselníckych dvorov.	-
Opatrenie 6.7.1.5	Vybudovanie turistických a náučných trás pre žiakov, študentov, rodiny s deťmi, priemerných aj náročných klientov s využitím kultúrno – historického, folklórneho aj prírodného bohatstva.	-
Opatrenie 6.7.1.6	Zachovanie a rozvoj ľudových tradícií (folklórny tanec, hudba a spev, ľudové remeslá, ľudový odev a doplnky, pôvodné bývanie a	-



	hospodárenie) a ich maximálne využitie v cestovnom ruchu a agroturistike.	
Opatrenie 6.7.1.7	Obnova činnosti ochotníkov v obci.	-
Opatrenie 6.7.1.8	Organizovanie pravidelných kultúrnych podujatí – Deň obce, Hody, atď..	+
Opatrenie 6.7.1.9	Zlepšenie technického stavu cirkevných objektov.	0
Opatrenie 6.7.1.10	Zriadenie múzea kultúrnych tradícií v budove pri dome kultúry.	0
Ciele a opatrenia		
Cieľ 6.7.2	Organizačné zabezpečenie	
Opatrenie 6.7.2.1	Spracovať kalendár kultúrnych podujatí na celý rok, tento priebežne aktualizovať. Rozšíriť žánrovú ponuku s orientáciou na hodnotný kultúrny prínos.	-
Ciele a opatrenia		
Cieľ 6.7.3	Propagácia v oblasti kultúry	
Opatrenie 6.7.3.1	Spracovať globálnu koncepciu „propagácie“ histórie obce v multimediálnej forme.	-
Opatrenie 6.7.3.2	Spracovať komplexný informačný bulletin o historickom vývoji a tradíciách obce pre školy aj subjekty cestovného ruchu.	-
Opatrenie 6.7.3.3	Propagácia kultúry na Internete prostredníctvom www stránky obce.	+

7.8 Cestovný ruch a Public relations

Ciele a opatrenia		
Cieľ 6.8.1	Účinná propagácia obce.	
Opatrenie 6.8.1.1	Aktualizácia samostatnej www stránky obce.	+
Opatrenie 6.8.1.2	Spracovať globálnu koncepciu propagácie obce v multimediálnej forme.	-
Opatrenie 6.8.1.3	Spracovať koncepciu regionálnej spolupráce s okolitými turistickými lokalitami a domácimi i zahraničnými CK.	-
Opatrenie 6.8.1.4	Podpora budovania informačných tabúl v obci.	-
Ciele a opatrenia		
Cieľ 6.8.2	Rekreačno - relaxačné zázemie obce.	
Opatrenie 6.8.2.1	Zriadenie oddychovej zóny severozápadne od obce pri ľavom prítoku Liviny.	-
Opatrenie 6.8.2.2	Výstavba náučných chodníkov a inštalácia informačných tabúl.	-
Opatrenie 6.8.2.3	Podpora vytvárania nových atraktivít v obci.	-
Opatrenie 6.8.2.4	Podpora budovania mikroinfraštruktúry pri miestnych atraktivitách cestovného ruchu.	-
Opatrenie 6.8.2.5	Rozvoj agroturistiky, podpora zakladania ekofariem.	-

3 SWOT ANALÝZY

Nasledujúca SWOT analýza sa zameriava na silné, slabé stránky, príležitosti a riziká prioritných rozvojových oblastí. Na ich základe budú formulované hlavné rozvojové ciele.

Analýza SWOT

Sledovať a vyhodnocovať vývojové trendy v regióne v neustále sa meniacom vonkajšom prostredí, identifikovať trend sociálno-ekonomického rozvoja, alebo smer vývoja ako príležitosť alebo hrozbu, je v súčasnosti pre obec Zlatníky nevyhnutnosť. To, čo sa na prvý pohľad zdá ako príležitosť, ňou vo vzťahu k zdrojom obce, kultúre, ľudským zdrojom, životnému prostrediu a hospodárstvu, uplatňovanej stratégii vôbec nemusí byť.

Nástrojom pre celkovú analýzu vonkajších a vnútorných činiteľov je SWOT analýza. Predstavuje kombináciu dvoch analýz, S - W a O - T. Účelom SWOT analýzy je posúdenie vnútorných predpokladov podniku k uskutočneniu určitého rozvojového zámeru a podrobenie rozboru i vonkajších príležitostí a obmedzení určované potrebami obyvateľov a subjektov v rámci obce. Na jej základe môže obec prikočiť k formulácii špecifických cieľov.

Schéma SWOT analýzy:

	S - silné stránky	W - slabé stránky
	1.	1.
	2.	2.



	10	10.
O - príležitosti		
1.	1.	1.
2.	2. Stratégia SO	2. Stratégia WO
...
10.	10.	10.
T - hrozby		
1.	1.	1.
2.	2. Stratégia ST	2. Stratégia WT
...
10.	10.	10.

SO – využiť silné stránky na získanie konkurenčnej výhody

WO – prekonať slabiny využitím príležitostí

SW – využiť silné stránky na čelenie hrozbám

WT – minimalizovať náklady a čeliť hrozbám

Analýza príležitostí a rizík - O-T

O – T analýza umožňuje rozlíšiť atraktívne príležitosti v obci, ktorá skrýva potenciál územia a ktoré môžu obci priniesť výhody pri dosahovaní vyváženého rastu. Súčasne tiež nabáda k zamysleniu nad problémami, s ktorými bude obec riešiť v rámci Integrovannej stratégie. Znamená to teda, že obec musí sledovať významné sily makroprostredia (demografické, ekonomické, technologické, politické, legislatívne, sociálne a kultúrne) a tiež tých účastníkov mikroprostredia, ktorí ovplyvňujú jej schopnosť dosiahnuť v regióne prospech (neziskové organizácie, orgány miestnych samospráv, podnikateľské subjekty, miestni aktéri a verejnosť). Príležitosti sú posudzované z hľadiska ich atraktívnosti a pravdepodobnosti úspechu. Pravdepodobnosť, že obec dosiahne úspech pri ekonomickom raste, nezávisí len od jej konkurenčnej sily, oproti konkurenčným regiónom, ale aj od toho či je táto sila v porovnaní s konkurenciou väčšia. V rámci analýzy SWOT sa obec koncentruje na identifikáciu potenciálnych príležitostí – existencia stabilného hospodárskeho prostredia, kvalitné životné prostredie, prírodný potenciál, historicko-kultúrne hodnoty, rozvinutá sieť inštitúcií verejných služieb, objekty cestovného ruchu.. Kvadrant 1 pozostáva z príležitosti ponúkajúcich najvyšší úžitok pre obec, preto by sa mal manažment obce sústrediť na tieto aktivity. Naopak, príležitosti v kvadrante 4 sú buď príliš malé, alebo ich obec nebude vedieť dostatočne využiť. Príležitosti v kvadrante 2 a 3 sú zaujímavé len v prípade, že existuje možnosť zvýšenia ich atraktívnosti alebo pravdepodobnosti úspechu.

Matica príležitostí				Matica rizík			
Pravdepodobnosť úspechu				Pravdepodobnosť nastatia			
Atraktívnosť	vysoká	1	2	Vážnosť	vysoká	1	2
	nízka	3	4		nízka	3	4

Riziká sú klasifikované z hľadiska ich vážnosti a pravdepodobnosti výskytu. Pri analýze okolia z hľadiska možných hrozieb je potrebné zamerať sa na potenciálne hrozby. Riziká z 1. kvadrantu môžu obec vážne zraniť, preto treba pripraviť plán strategických aktivít, keďže pravdepodobnosť ohrozenia je vysoká. Riziká v 2. a 3. kvadrante treba podrobiť dôkladnému skúmaniu v prípade, ak sa stávajú kritickými, netreba však zostavenie plánu eventúálnych alternatív. Riziká v 4. kvadrante sú malé a väčšinou ich možno ignorovať. Spojením hlavných príležitostí a rizík, ktoré ovplyvňujú rozvoj obce, sa stratégovia snažia zistiť mieru celkovej atraktívnosti trhu. Existujú štyri možnosti:

- *Ideálny rozvoj*, ktorý sa vyznačuje mnohými príležitosťami, ale iba niekoľkými (ak vôbec nejakými) rizikami.
- *Špekulatívny rozvoj*, vyznačujúce sa vysokými príležitosťami i vysokými rizikami.
- *Zrelý rozvoj*, vyznačuje sa nízkymi príležitosťami i nízkymi rizikami.
- *Problémový rozvoj*, má nízke príležitosti, ale vysoké riziká.

Externé prostredie vytvára nielen príležitosti, ale prezentuje aj sériu rizík. Riziko je výzva, poukazuje na nevýhodný trend vývoja vo vonkajšom prostredí, ktorý v prípade pasívnej reakcie zo strany podniku ohrozí jeho trhovú pozíciu.

Analýza silných a slabých stránok – S-W analýza



Hodnotenie vplyvu vonkajších činiteľov, vykonávané so zámerom stanoviť ciele obce, musí byť doplnené rozborom vnútorných činiteľov. Viaceré regióny dnes aj poznajú príležitosti, ktoré im potenciál ponúka, avšak chýba im schopnosť ich využiť. Na základe analýzy silných a slabých stránok vie obec stanoviť, čo je z hľadiska súčasnej a očakávanej situácie rozumné konať. Za dôležité znaky konkurenčnej sily obce sa považuje – kvalitné ľudské zdroje, rozvinuté podnikateľské prostredie, dobrý prírodný potenciál, výhodná poloha a dopravná dostupnosť, a iné.. Za dôležité znaky konkurenčnej slabosti sa považuje – strácanie pozície voči konkurenčným regiónom, nedostatok finančných zdrojov na rozvoj, klesajúca demografická krivka, vysoká nezamestnanosť, zlý technický stav základnej infraštruktúry atď. Pri hodnotení silných a slabých stránok je potrebné každý faktor odstupňovať podľa dôležitosti (rozhodujúca silná stránka, marginálna silná stránka, neutrály faktor, rozhodujúca slabá stránka, marginálna slabá stránka) a podľa intenzity jeho vplyvu - výkonu (vysoký, stredný, nízky). Výsledok spojenia stupňa výkonu a dôležitosti predstavuje štyri možné alternatívy:

		Matica výkonu a dôležitosti	
		Výkon	
Dôležitosť	vysoká nízka	vysoký	nízky
		1 Sústrediť snahu	2 Udržať snahu
		3 Nízka priorita	4 Možné nadmerné investovanie

Kvadrant 1 pozostáva z oblastí, ktoré sú dôležité, ale v ktorých obec momentálne vykazuje slabý výkon, preto sa musí sústrediť na posilnenie týchto oblastí. *Kvadrant 2* pozostáva z oblastí, v ktorých je síce mesto úspešné, ale do budúcnosti si musí túto úspešnosť udržať. *Kvadrant 3* tvoria oblasti, ktoré nie sú dôležité, zdokonalenia v tomto kvadrante majú nízku prioritu. V *kvadrante 4* nie sú dôležité oblasti, pričom rozvoj a snaha sú zbytočne silné. Na základe tejto analýzy je zrejmé, že silné stránky sa nemusia vždy pretransformovať do konkurenčnej výhody obce. Dôvodov, prečo je to tak, je niekoľko, pričom najčastejšími obyvateľmi vnímaná nízka dôležitosť poskytovaných služieb a bodov rozvoja. Identifikácia silných miest obce je možná len na základe porovnania s ich hlavnými konkurentmi v regióne. Ani sústredenie sa na prekonanie všetkých slabých stránok nemusí priniesť očakávaný efekt, pretože náklady potrebné na ich transformovanie do silnej stránky sa nemusia vrátiť. Pozornosť treba venovať príležitostiam, v ktorých má obec najviac silných stránok, alebo oblastiam, v ktorých sa vzhľadom na veľkú príležitosť a potenciálnu návratnosť investícií ukazuje efektívne vytvorenie nových silných stránok. Príklady z praxe uvádzajú, že i málo rozvinutý región má popri slabých miestach aj silné miesta, ktoré pokiaľ dokáže správne identifikovať a využiť, vytvárajú predpoklady pre trvalý a vyrovnaný sociálno-ekonomický rozvoj. Nasledujúce grafy prezentujú pohľad obyvateľov a poslancov na silné a slabé stránky obce Zlatníky a kvalitu života v obci.

3.1 HOSPODÁRSTVO A VEDECKO-TECHNICKÝ ROZVOJ

Silné stránky	Slabé stránky
<ul style="list-style-type: none"> - rozsiahle plochy hospodárskych lesov v okolí obce – 4453,7 ha, - poľnohospodárska pôda zaberajúca cca. 491,8 ha katastra obce (9,75 %), - 7 podnikateľských subjektov – právnická osoba, - celkovo 55 podnikateľských subjektov fyzické osoby, - dobrá dostupnosť okresného mesta B. n. Bebravou, - vhodné podmienky na rozvoj cestovného ruchu, - vybudovaný areál poľnohospodárskeho podniku, - prechádzajúca cesta III. s prepojením na okresné mesto a cestu I/64, - rozvinutá rastlinná výroba, - existencia predajne potravinárskeho tovaru, 	<ul style="list-style-type: none"> - stagnujúci pracovný trh v obci a v celej lokalite Hornej Nitry, - relatívne vysoká miera nezamestnanosti v produktívnom veku, - nízke možnosti zamestnania v obci ale aj okrese B. n. Bebravou, - nízke priemerné mzdy v regióne, - stagnácia podnikateľskej sféry, nerozvíjajúce sa MaSP, - absentujúca železničná doprava priamo v obci, - nízky počet mladých ľudí, - nedobudovaná infraštruktúra v obci, - nízky počet obyvateľov v obci, - nevyhovujúca vzdelanostná štruktúra obyvateľov,
Príležitosti	Ohrozenia



<ul style="list-style-type: none"> - orientovanie sa na výrobu bez negatívnych účinkov na životné prostredie, - preferovanie a profilovanie hospodárskej základne pre rozvoj malého podnikania s orientáciou na rozvoj tradičných foriem výroby, - vytváranie podmienok pre rozvoj hospodárskych aktivít, pre tvorbu nových pracovných príležitostí a rozvoj zamestnanosti na území obce, predovšetkým pre miestne pracovné sily, - možnosť získania finančných prostriedkov z fondov EÚ, - rozvoj environmentálne vhodných technológií, - vytvorenie nových pracovných miest najmä v malom podnikaní a službách, 	<ul style="list-style-type: none"> - pomalá výstavba, modernizácia a rekonštrukcia technickej infraštruktúry, - administratívne opatrenia obmedzujúce plnohodnotný rozvoj cestovného ruchu, - veľká administratívna náročnosť pre získanie financií zo štátnych dotácií a z fondov EÚ, - nedostatok investičného kapitálu, - neochota obyvateľov uskutočňovať podnikateľské aktivity,
---	--

Schéma SWOT analýzy:

	S silné stránky	W slabé stránky
O príležitosti	<p>Stratégia SO</p> <p>10</p>	<p>Stratégia WO</p> <p>10</p> <p>5</p> <p>6</p>
T hrozby	<p>Stratégia ST</p> <p>4</p> <p>5</p>	<p>Stratégia WT</p>

V oblasti hospodárstva dochádza k prevahe silných stránok. Je nevyhnutné zabezpečiť využitie silných stránok na elimináciu slabých stránok. Problémom obce je nízky počet obyvateľov a nevybudovaná podnikateľská základňa.

3. 2. DOPRAVA A KOMUNIKÁCIE

Silné stránky	Slabé stránky
<ul style="list-style-type: none"> - prechádzajúca cesta III zabezpečuje pomerne rýchlu dostupnosť okresného mesta B. n. Bebravou, ako krajského mesta Trenčín, - dobrá napojenosť na cestu I/50 a I/64, - vybudovaná sieť miestnych komunikácií, - hromadná doprava zabezpečená spoločnosťou SAD, a.s. B. n. Bebravou, - dobré pokrytie obce zastávkami SAD, - prechádzajúce cykloturistické trasy, - vybudované parkovacie plochy pri futbalovom ihrisku, cintoríne a administratívnou budovou, 	<ul style="list-style-type: none"> - potrebná rekonštrukcia miestnych komunikácií, - zlý technický stav cesty III., - nedobudované chodníky pozdĺž cesty III, - nedostatok finančných prostriedkov na údržbu technickej infraštruktúry, - absencia priameho železničného spojenia, - neodstočná zimná údržba cesty III. triedy a miestnych komunikácií,
Príležitosti	Ohrozenia
<ul style="list-style-type: none"> - revitalizácia verejných komunikačných priestorov, - vybudovanie peších a cyklistických prepojení za účelom efektívneho prepojenia s ostatnými časťami obce a prírodnými hodnotami, - možnosť získania finančných prostriedkov z fondov EÚ, 	<ul style="list-style-type: none"> - malá miera podpory miest a obcí zo strany štátu, - zhoršujúci sa stav obecných stavieb a komunikácií, - nevýhodné podmienky čerpania prostriedkov z EÚ fondov, - nevýhodné podmienky čerpania úverových zdrojov z komerčných bánk, - zvyšujúce sa náklady na údržbu a opravy cestnej infraštruktúry, - oneskorená výstavba a modernizácia cestnej siete, - zhoršenie dopravnej obsluhy, - spomalenie hospodárskeho rastu, - trvalý presun cestujúcich z verejnej osobnej dopravy na individuálnu dopravu,



Schéma SWOT analýzy:

	S silné stránky	W slabé stránky
O príležitosti	<p>Stratégia SO</p> <p>7 4</p>	<p>6 3</p> <p>Stratégia WO</p>
T hrozby	<p>Stratégia ST</p> <p>3 9</p>	<p>Stratégia WT</p>

V oblasti technickej infraštruktúry výrazne prevládajú slabé stránky nad silnými. Odporúča sa využiť stratégia ST - kde musí obec prekonať slabiny využitím príležitostí, hlavne možnosťou využitia čerpania nenávratných finančných prostriedkov národných ako aj nadnárodných.

3.3 TECHNICKÁ INFRAŠTRUKTÚRA

Silné stránky	Slabé stránky
<ul style="list-style-type: none"> - dobré pokrytie územia verejným osvetlením, - obec pripojená na elektrickú rozvodnú sieť, - dostatočná kapacita elektrickej siete, - vybudovaná rozvodná sieť plynu, 	<ul style="list-style-type: none"> - nevybudovaná vodovodná rozvodná sieť, - potrebná rekonštrukcia elektrickej rozvodnej siete, - negatívny stav nehnuteľného majetku obce, - nedostatok finančných prostriedkov na údržbu technickej infraštruktúry, - zlý technický stav verejného osvetlenia, - potrebná rekonštrukcia verejného vodovodu a vodných zdrojov,
Príležitosti	Ohrozenia
<ul style="list-style-type: none"> - rekonštrukcia verejného osvetlenia (LED) a jeho rozšírenie na neosvetlené časti obce, - kompletná rekonštrukcia elektrickej rozvodnej siete – uloženie do zeme, - možnosť získania finančných prostriedkov z fondov EÚ, 	<ul style="list-style-type: none"> - malá miera podpory miest a obcí zo strany štátu, - zhoršujúci sa stav obecnych stavieb a komunikácií, - nevýhodné podmienky čerpania prostriedkov z EÚ fondov, - nevýhodné podmienky čerpania úverových zdrojov z komerčných bánk,

Schéma SWOT analýzy:

	S silné stránky	W slabé stránky
O príležitosti	<p>Stratégia SO</p> <p>4 1</p>	<p>6 2 3</p> <p>Stratégia WO</p>
T hrozby	<p>Stratégia ST</p>	<p>4</p> <p>Stratégia WT</p>

V oblasti technickej infraštruktúry výrazne prevládajú slabé stránky nad silnými. Odporúča sa využiť stratégia SO – kde musí obec prekonať slabiny využitím príležitostí, hlavne možnosťou využitia čerpania nenávratných finančných prostriedkov národných ako aj nadnárodných.

3.4 ODPADOVÉ HOSPODÁRSTVO

Silné stránky	Slabé stránky
<ul style="list-style-type: none"> - kvalitná legislatíva pre nakladanie s KO a DSO, 	<ul style="list-style-type: none"> - nevybudovaný verejný vodovod,



<ul style="list-style-type: none"> - spracovaný POH obce Zlatníky na roky 2011-2015, - zabezpečený odvoz TKO, - zavedený separovaný zber v obci, - fungujúci systém odvozu a likvidácie komunálneho odpadu, 	<ul style="list-style-type: none"> - nevybudovaná splašková kanalizačná sieť s ČOV, - nedoriešená likvidácia a využitie rastlinného odpadu, - nedostatok odpadových nádob na zmiešaný komunálny odpad a separovaný zber, - nedostatočne dobudované žľaby na odvádzanie povrchových vôd, - absencia vsakovacích jám pozdĺž miestnych komunikácií, - absencia technických opatrení na odvedenie prívalových vôd do recipientu potoka, - nevybudovaný zberný dvor pre separovaný zber, - nevybudované obecné kompostovisko, - nedostatočne využívaný separovaný zber – slabá motivácia obyvateľov, - potrebné rozšírenie separovaného zberu o ďalšie komodity, - nízka miera vynútiteľnosti práva v oblasti ŽP,
Príležitosti	Ohrozenia
<ul style="list-style-type: none"> - po vybudovaní verejného vodovodu výstavba splaškovej kanalizačnej siete, - výstavba obecného kompostoviska, - výstavba zberného dvora pre separovaný zber a obstaranie potrebných mechanizmov, - zabezpečiť efektívny separovaný zber v celej obci, - možnosti materiálového, resp. energetického využitia odpadov pri rešpektovaní duálnych vlastností odpadov, - dôsledné plnenie kvalitatívne stanovených cieľov v oblasti odpadového hospodárstva, - odstránenie zdrojov znečistenia povrchových a podzemných vôd, - možnosti získania finančných prostriedkov z fondov EU, - dodržiavanie noriem EU v oblasti produkcie znečisťujúcich látok v priemysle, 	<ul style="list-style-type: none"> - ohrozená kvalita povrchových vôd rieky Livina, - zhoršenie zdravotného stavu obyvateľstva, - znečistenie ovzdušia veľkými zdrojmi znečistenia, - dopady na zdravotný stav obyvateľov, - nárast množstva vyvázaných odpadov, pretrvávajúce vykurovanie hlavne tuhými palivami, - nárast množstva vyvázaných odpadov, - nízka disciplína pri nakladaní s odpadmi, - neriešenie problému existencie „čiernych“ skládok,

Schéma SWOT analýzy:

	S silné stránky	W slabé stránky
O príležitosti	<p>Stratégia SO</p> <p>5</p>	<p>Stratégia WO</p> <p>12</p> <p>4</p> <p>9</p>
T hrozby	<p>Stratégia ST</p> <p>8</p>	<p>Stratégia WT</p>

V prípade životného prostredia prevládajú slabé stránky nad silnými. Je to dôsledok nedobudovaného systému na likvidáciu a čistenie odpadových vôd. Odporúča sa využitie stratégie WO – čeliť hrozbám využitím silných stránok a príležitostí.

3.5 ŽIVOTNÉ PROSTREDIE

Silné stránky	Slabé stránky
<ul style="list-style-type: none"> - kvalitná legislatíva pre nakladanie s KO a DSO, - zabezpečený odvoz TKO, - relatívne stabilný, až znižujúci sa objem produkovaného odpadu, - prechádzajúce hydričné koridory - Livina, - veľké plochy lesov v okolí obce, - príjemné prostredie pre bývanie, zachovaná príjemná urbanistická miera zástavby (pôdorysná štruktúra, pomerná rozvoľnosť zástavby, relatívne nízka 	<ul style="list-style-type: none"> - nevybudovaná splašková kanalizačná sieť, - nevyhovujúci technický stav tepelného hospodárstva, - na vodnom toku mimo centrum obce nie sú vybudované regulačné objekty, - nevybudovaná dažďová kanalizačná sieť, - potreba čistenia koryta Ondavy a miestnych potokov, - nedostatočne oddelená zeleň od spevnených plôch, - existencia čiernych skládok, - nedostatok oddychových zón pre aktívne trávenie



zástavba, územné väzby medzi obytnou zástavbou a prírodným prostredím), - lokality NATURA 2000 Kulháň, a Livinská jelšina, - kompletná plynofikácia obce,	voľného času, - nízka miera vynútiteľnosti práva v oblasti ŽP, - nedostatočná informovanosť obyvateľstva o stave ŽP, - nedostatok technických kapacít zberu, dopravy, triedenia, zhodnocovania a likvidácie odpadov, - absencia povodňových máp,
Príležitosti	Ohrozenia
- regulácia korýt miestnych tokov a revitalizácia ich okolia, - odstránenie zdrojov znečistenia povrchových a podzemných vôd ohrozujúcich zdroje vody, - zvýšiť právne vedomie obyvateľstva vo sfére životného prostredia, - rozvoj ekologického poľnohospodárstva a ekologizácia priemyselnej výroby, - možnosti získania finančných prostriedkov z fondov EU,	- zhoršujúci sa stav životného prostredia v dôsledku nadmernej hospodárskej činnosti v ostatných častiach kraja, - ohrozená kvalita podzemných a povrchových vôd, - zhoršenie zdravotného stavu obyvateľstva, - znečistenie ovzdušia veľkými zdrojmi znečistenia, - dopady na zdravotný stav obyvateľov, - zníženie biodiverzity, - hrozba zníženia kvality životného prostredia v dôsledku výstavby z hľadiska kvantity a kvality - tlak na životné prostredie a pôvodnú krajinu, urbanizácia krajiny, - radikalizácia zmien v životnom prostredí na miestnej a globálnej úrovni (povodne, veterné smršte, otepľovanie, klimatické zmeny),

Schéma SWOT analýzy:

	S silné stránky	W slabé stránky
O príležitosti	Stratégia SO 8	12 3 5 Stratégia WO
T hrozby	Stratégia ST 9	9 Stratégia WT

V prípade životného prostredia prevládajú slabé stránky nad silnými. Je to dôsledok nedobudovaného systému na likvidáciu a čistenie odpadových vôd a existenciou záťažových prevádzok v Trenčianskom kraji. Odporúča sa využitie stratégie SO – prekonať slabiny využitím príležitostí a minimalizovať náklady súvisiace so slabými stránkami.

3.6 SOCIÁLNA OBLASŤ A ZDRAVOTNÍCTVO

Silné stránky	Slabé stránky
- funkcia osobitného príjemcu sociálnych dávok, - stretnutia dôchodcov, - pomoc v krízových situáciách (živelná pohroma, rodinná tragédia....), - organizované malé obecné služby pre nezamestnaných,	- absencia zariadenia pre seniorov, - absencia zdravotného strediska – najbližšie v meste B. n. Bebravou, - absencia priestorov pre stretávanie sa obyvateľov v dôchodkovom veku, - nedostatok priestorov pre mládež a dorast, - zhoršujúce sa podmienky pre bývanie v obci, - nedoriešená sociálna sieť, - nízky počet obyvateľov bráni rozvojovým aktivitám v tejto oblasti, - nevyhovujúci stav bytového fondu,
Príležitosti	Ohrozenia
- možnosť použitia 2% daní daňových subjektov na prioritné potreby zdravotníctva, - zakladanie mimovládnych neziskových organizácií poskytujúcich všeobecne prospešné služby,	- rast počtu obyvateľov v seniorskej kategórii, - zhoršujúca sa sociálna situácia niektorých skupín obyvateľstva, - zhoršovanie zdravotného stavu stredného veku,



<ul style="list-style-type: none"> - rozšírenie aktívnych opatrení na trhu práce na podporu vzdelávania a prípravy pre trh práce a na podporu zamestnávania v atypických formách pracovných vzťahov, najmä pre rodičov počas materskej dovolenky a rodičovskej dovolenky, - podpora rozvoja sociálnych služieb, a iných opatrení, Projektov a programov na podporu sociálneho začleňovania ohrozených skupín podľa ich špecifických potrieb, - dôrazné uplatňovanie princípu subsidiarity, - možnosti získania finančných prostriedkov z fondov EU, 	<ul style="list-style-type: none"> - rast počtu srdcovo-cievnych chorôb, - rast nádorových ochorení tráviaceho traktu, - vysoký výskyt alergických ochorení, - pokles výdavkov na preventívnu zdravotnú starostlivosť, - pretrvávajúce stereotypy v mobilitnom správaní sa pracovnej sily, - nízky záujem zamestnávateľov o prijímanie uchádzačov o zamestnanie na podporované pracovné miesta, - nedostatočný záujem zamestnávateľov o udržateľnosť vytvorených pracovných miest, - prehlbovanie chudoby u niektorých skupín populácie a reprodukcia chudoby, - zvyšujúci sa počet klientov odkázaných na pomoc iných nesystematickou preventívnou prácou v prirodzenom rodinnom a otvorenom prostredí, - zvyšujúce sa finančné náklady na sociálne služby a iné opatrenia pretrvávajúcim poskytovaním tradičných foriem pomoci a služieb pobytového charakteru a riziko znižovania kvality života občanov finančnou náročnosť sociálnych služieb pre klienta,
---	---

Schéma SWOT analýzy:

	S silné stránky	W slabé stránky
O príležitosti	Stratégia SO	Stratégia WO
	4	8
T hrozby	Stratégia ST	Stratégia WT
	13	6

V tomto prípade prevládajú slabé stránky a ohrozenia nad silnými stránkami a príležitosťami. Odporúča sa využiť stratégiu **WT** – kde sa obec môže zamerať len na minimalizovanie nákladov súvisiacich s poskytovaním sociálnych služieb a čeliť hrozbám, ktoré sú s týmito službami spojené. Odporúča sa obci zabezpečovať nevyhnutné sociálne služby pre obyvateľov a ostatné služby ponechať poskytovateľom v meste B. n. Bebravou.

3.7 ŠKOLSTVO A ŠPORT

Silné stránky	Slabé stránky
<ul style="list-style-type: none"> - existencia materskej školy – kapacita 25 žiakov, - existencia plnoorganizovanej základnej školy – kapacita 300 žiakov, - dobré výchovno – vzdelávacie výsledky materskej školy, - využívanie priestorov škôl a školských zariadení pre verejnosť, - existencia futbalového ihriska, - existencia poľovníckych revírov, - existencia futbalového klubu, - existencia horskej cyklotrasy, 	<ul style="list-style-type: none"> - deficit v materiálno – technickom vybavení materskej školy, - absencia mimoškolského zariadenia, - potreba zateplenia budovy materskej školy, - absencia šatní v areáli futbalového ihriska, - absencia trubúny, - potrebná rekonštrukcia budovy základnej školy, - potreba výmeny strešnej krytiny, - potreba výmeny okien na budove materskej školy, - potrebná rekonštrukcia sociálnych zariadení, - nedostatok športových ihrísk v okolí materskej školy, - pomalé zavádzanie informačných technológií do materskej školy, - nedostatok moderných učebných pomôcok, - neatraktivnosť učiteľského povolania a neadekvátne finančné ohodnotenie, - deficit finančných prostriedkov znamená sústavné obmedzovanie nákupu nástrojov a zariadení v školstve, - nesystémová reforma vzdelávacej sústavy, - absencia športovo-rekreačnej zóny obce,



	- nedostatočná starostlivosť o starších občanov,
Príležitosti	Ohrozenia
<ul style="list-style-type: none"> - dovybavenie materskej a základnej školy, - dobudovanie a vybavenie športových, športovo-rekreačných a oddychových plôch v obci Zlatníky, - vytváranie územných a priestorových podmienok pre realizáciu rozličných športových, rekreačných a oddychových aktivít, - rekonštrukcia infraštruktúry pre možné potreby vzdelávania, - zefektívnenie spolupráce s krajským mestom na regionálnej úrovni, - možnosť získania finančných prostriedkov z fondov EU, 	<ul style="list-style-type: none"> - vplyv nežiadúcich javov na deti a mládež (závislosti, konzumné kultúry...), - nedostatok finančných prostriedkov na údržbu existujúcich športových objektov, - nedostatočné materiálne zabezpečenie a podpora talentovanej mládeže v jednotlivých druhoch športov, - nárast sociálnej ohrozenosti mládeže, - nedostatok finančných prostriedkov na výstavbu nových športovo-rekreačných objektov, - nevyhovujúca štruktúra kvalifikácie pracovnej sily, - nízka účasť rezortov, samosprávy a sociálnych partnerov na tvorbe obsahu vzdelávania,

Schéma SWOT analýzy:

	S silné stránky	W slabé stránky
O príležitosti	<p>Stratégia SO</p> <p>8</p>	<p>17</p> <p>Stratégia WO</p> <p>10</p> <p>6</p>
T hrozby	<p>2</p> <p>Stratégia ST</p>	<p>7</p> <p>Stratégia WT</p>

V oblasti vzdelávania je situácia vyrovnaná. Odporúča sa využitie stratégie SO – čeliť hrozbám využitím príležitostí a minimalizovať náklady súvisiace so slabými stránkami. V oblasti športu podporovať rekonštrukciu starej a výstavbu športovej infraštruktúry v obci. Je potrebné podporovať organizovanú športovú činnosť.

3.8 KULTÚRA

Silné stránky	Slabé stránky
<ul style="list-style-type: none"> - dlhoročná história obce, tradície, - prítomnosť kultúrnych pamiatok (kaplnka), - rozvoj a uchovávanie kultúrnych tradícií a folklóru, - dobré kultúrne povedomie obyvateľov, - existencia kultúrneho domu v budove obecného úradu, - dostatočná kapacita domu kultúry, - organizovanie posedenia so seniorami, - existencia skanzenu, - existencie obecnej knižnice, - existencia folklórneho súboru, - existencia otvoreného podia, 	<ul style="list-style-type: none"> - nedostatok finančných prostriedkov pre činnosť zariadení a pre ich rozvoj, - chýbajúce tradičné, každoročne organizované kultúrne podujatia, - nerozvinutá kultúrna turistika, - absencia združenia, záujmového krúžku v oblasti kultúry, - negatívny stav kultúrneho domu – potrebná výmena strešnej krytiny, zateplenie budovy, - potrebná rekonštrukcia sociálnych zariadení v priestoroch kultúrneho domu, - slabá propagácia a reklama kultúrnych aktivít obce, - nedostatočné materiálne vybavenie na kultúrne a vzdelávacie podujatia, - chátrajúci stav kultúrnych pamiatok, - neexistencia zariadenie propagujúceho tradičné remeslá z okolia obce,
Príležitosti	Ohrozenia
<ul style="list-style-type: none"> - lepšia koordinovanosť a propagácia kultúrnych aktivít obce, - rekonštrukcia budovy domu kultúry v zmysle pôvodného štýlu, dovybavenie interiérov, - rozvoj sponzorovania kultúry, - obnova zanikajúcich tradícií, 	<ul style="list-style-type: none"> - zoslabovanie tradičného vnímania obce Zlatníky, zmeny vo vnímaní tradičných hodnôt (pokles záujmu o niektoré hodnoty a tradície) - zanedbaný a chátrajúci pamiatkový fond, - slabá podpora kultúry zo strany štátu a VÚC, - posun priorít mládeže ku konzumnej kultúre,



<ul style="list-style-type: none"> - vydanie multimediálnych propagačných materiálov o obci, jej kultúrnom dedičstve a tradícii, - zefektívnenie spolupráce s okolitými obcami na regionálnej úrovni, - možnosť získania finančných prostriedkov z fondov EU, 	<ul style="list-style-type: none"> - nedostatok finančných prostriedkov na šírenie miestnej kultúry za hranice katastrálneho územia obce, - neuskutočnená rekonštrukcia kultúrneho domu,
--	--

Schéma SWOT analýzy:

	S silné stránky	W slabé stránky
O príležitosti	<p>Stratégia SO</p> <p>10</p> <p>3</p> <p>11</p> <p>4</p>	<p>Stratégia WO</p> <p>7</p>
T hrozby	<p>Stratégia ST</p>	<p>Stratégia WT</p> <p>7</p>

V oblasti kultúry je situácia vyrovnaná. Odporúča sa využitie stratégie SO – prekonať slabiny využitím príležitostí a minimalizovať náklady súvisiace so slabými stránkami. V oblasti kultúry podporovať výstavbu kultúrnej infraštruktúry a organizovanú kultúrnu činnosť.

3.9 PROPAGÁCIA A CESTOVNÝ RUCH

Silné stránky	Slabé stránky
<ul style="list-style-type: none"> - bohaté kultúrne dedičstvo, - existencia penziónu, - existencia stravovacích kapacít, - prírodné krásy v okolí obce, - existencia chránených území, - veľký počet povrchových prírodných útvarov, - strategická východisková poloha na poznávacie výlety do širšieho okolia obce, - početné množstvo turistických chodníkov, - početné množstvo cykloturistických trás, - existencia poľovníckeho revíru, - CHKO ČEPÚŠKY, KULHÁŇ, - NATURA 2000, - existencia 3 rybníkov, - Považský Inovec s množstvom turistických trás, 	<ul style="list-style-type: none"> - málo rozvinutý cestovný ruch, - chýba rekreačné zázemie obce, - nedostatočná propagácia goodwillu a CR obce, - neexistencia www stránky obce, - nedostatočné služby v oblasti cestovného ruchu, - slabá kooperácia s cestovnými kancelárkami, - slabá propagácia tradičných umení a remesiel v obci, - nedostatok športovísk potenciálne využiteľných návštevníkmi obce,
Príležitosti	Ohrozenia
<ul style="list-style-type: none"> - dobré možnosti (existencia poľných ciest) pre budovanie cyklistických a rekreačných trás, - dobrá poloha Zlatníky v rámci regionálnych štruktúr, - zavádzanie nových produktov cestovného ruchu v súvislosti s agroturistikou, - cezhraničná spolupráca, - iniciatíva spoločenských, kultúrnych, športových,... organizácií, - spolupráca na regionálnej úrovni v rozvoji turizmu, - rozvoj agroturistických aktivít so zameraním na vzdelávacie a zážitkové pobyty, 	<ul style="list-style-type: none"> - pokračujúci postupný úpadok rekreačných lokalít v mikroregióne a okolí, - zmeny vo vnímaní tradičných hodnôt (pokles záujmu o niektoré hodnoty a tradície) - zanedbaný a chátrajúci pamiatkový fond,

Schéma SWOT analýzy:

	S silné stránky	W slabé stránky
O príležitosti	<p>Stratégia SO</p> <p>8</p> <p>5</p>	<p>Stratégia WO</p>



			7
	15	8	
T hrozby	Stratégia ST	3	Stratégia WT

Obec disponuje určitým rozvojovým potenciálom v oblasti cestovného ruchu. V súčasnosti však nie je plne využívaný. Odporúča sa využiť stratégiu SO a využiť silné stránky, ako kultúrno-historický potenciál, prírodný potenciál na získanie konkurenčnej výhody.

3.10 ADMINISTRATÍVA A BEZPEČNOSŤ

Silné stránky	Slabé stránky
<ul style="list-style-type: none"> - existencia verejného rozhlasu, - dostatok priestorov pre administratívu, - budova obecného úradu v dostupná v centre obce, 	<ul style="list-style-type: none"> - negatívny stav nehnuteľného majetku obce, - zlý technický stav obecného úradu, - nevyhovujúci spôsob informovania o dianí v obci, - v obci ani v súčasnosti nie sú vybudované nijaké zariadenia v súvislosti s civilnou ochranou, - nedostatočná komunikácia, resp. existencia komunikačných bariér medzi rôznymi skupinami aktérov (samospráva, občianske združenia, občania, podnikatelia atď.), - nedostupný kvalitný digitálny obsah,
Príležitosti	Ohrozenia
<ul style="list-style-type: none"> - možnosť získania finančných prostriedkov z fondov EÚ, - zrušenie princípu miestnej kompetencie pri vydávaní dokumentov a poskytovaní služieb verejnou správou, - e-government je príležitosťou prelomovú modernizáciu interných administratívno-správnych procedúr, zlepšenie imidžu VS, ako aj zvýšenie podielu a záujmu verejnosti na správe vecí verejných, - vytváranie kvalitného a dostupného verejného digitálneho obsahu stimulujúceho dopyt po e-službách a širokopásmovom pripojení, 	<ul style="list-style-type: none"> - malá miera podpory miest a obcí zo strany štátu, - nevýhodné podmienky čerpania prostriedkov z EÚ fondov, - nevýhodné podmienky čerpania úverových zdrojov z komerčných bánk, - nedostatočná kvalita právneho rámca výkonu činností verejnej správy, - zvyšovanie komunikačnej a administratívnej náročnosti výkonu činností verejnej správy vo vzťahu k externému, ako aj internému prostrediu,

Schéma SWOT analýzy:

	S silné stránky	W slabé stránky
O príležitosti	6 Stratégia SO	1 Stratégia WO
T hrozby	3 Stratégia ST	4 5 Stratégia WT

V oblasti technickej infraštruktúry výrazne prevládajú slabé stránky nad silnými. Odporúča sa využiť stratégia WO – kde musí obec prekonať slabiny využitím príležitostí, hlavne možnosťou využitia čerpania nenávratných finančných prostriedkov národných ako aj nadnárodných.

3.11 INFORMATIZÁCIA OBCE

Silné stránky	Slabé stránky
<ul style="list-style-type: none"> - prístup na internet v budove obecného úradu, - dobrá vybavenosť a výkonnosť technologickej IK 	<ul style="list-style-type: none"> - nedostatok regionálneho digitálneho obsahu a nízke konkurenčné prostredie z dôvodu vysokej ceny za PC ,



infraštruktúry v obecnom úrade,	<ul style="list-style-type: none"> nízkej výkonnosti e-služieb, nedostatočná úroveň optimalizácie procesov a štandardizácie dokumentov vo verejnej správe, nízky podiel e-služieb verejnej správy s vyššou pridanou hodnotou a nízka efektívnosť ostatných služieb verejnej správy, nedostupný kvalitný digitálny obsah, pomaly zavádzané základné služby eGovernmentu a nízka efektívnosť ostatných elektronizovaných verejných služieb, ktoré väčšinou iba kopírujú papierové služby,
Príležitosti	Ohrozenia
<ul style="list-style-type: none"> možnosť získania finančných prostriedkov z fondov EÚ, zvýšenie počítačovej gramotnosti, zníženie cien využívania Internetu, rozvoj ďalších telekomunikačných služieb v konkurenčnom prostredí, vytváranie a sprístupňovanie verejného digitálneho obsahu, zrušenie princípu miestnej kompetencie pri vydávaní dokumentov a poskytovaní služieb verejnou správou, e-government je príležitosťou prelomovú modernizáciu interných administratívno-správnych procedúr, zlepšenie imidžu VS, ako aj zvýšenie podielu a záujmu verejnosti na správe vecí verejných, vytváranie kvalitného a dostupného verejného digitálneho obsahu stimulujúceho dopyt po e-službách a širokopásmovom pripojení, rastúca penetrácia širokopásmového pripojenia, 	<ul style="list-style-type: none"> nevýhodné podmienky čerpania prostriedkov z EÚ fondov, nevýhodné podmienky čerpania úverových zdrojov z komerčných bánk, digital divide, zvyšovanie disparít medzi územiami alebo sociálnymi skupinami vo využívaní IKT, nízka digitálna gramotnosť a zručnosť používateľov IKT a nedostatočný dopyt po elektronických službách, rozvoj digitálnej kriminality, narušanie súkromia, výchovy a ochrany osobných údajov

Schéma SWOT analýzy:

	S silné stránky	W slabé stránky
O príležitosti	<p>Stratégia SO</p> <p>2</p>	<p>5</p> <p>Stratégia WO</p> <p>7</p> <p>9</p>
T hrozby	<p>Stratégia ST</p>	<p>0</p> <p>5</p> <p>Stratégia WT</p>

V oblasti technickej infraštruktúry výrazne prevládajú slabé stránky nad silnými. Odporúča sa využiť stratégia WO a WT – kde musí obec prekonať slabiny využitím príležitostí, hlavne možnosťou využitia čerpania nenávratných finančných prostriedkov národných ako aj nadnárodných.

Koordinácia a syntéza výsledkov SWOT

Zostavenie analýzy SWOT je zložitý proces, ktorý si vyžaduje systematický prístup pri identifikácii a analýze bezprostredných (často i skrytých) vonkajších a vnútorných faktorov. Výstižnosť väčšiny faktorov je zložitá vyjadriť prostredníctvom jednoduchých formulácií. Pri zaradovaní jednotlivých faktorov do základných zložiek SWOT analýzy je potrebné zodpovedne posudzovať ich lokálne a mikroregionálne podmienenú situáciu a relatívny podiel na regionálnom rozvoji. V tomto zmysle ide hlavne o nerovnováhu medzi obcou Zlatníky a ostatnými obcami v okolí.

Naopak medzi slabé stránky obce Zlatníky patrí nepriaznivý demografický vývoj obyvateľstva, nevybudovaná vodovodná a kanalizačná sieť, absentujúca plynifikácia, vzhľadom na alokáciu obce, nesúlad vzdelanostnej štruktúry s potrebami trhu práce. V oblasti podnikateľského sektora ide hlavne o dobudovania službotvorného sektora. V oblasti technickej infraštruktúry ide potrebu dobudovania inžinierskych sietí v oblasti dodávok vody, odpadového hospodárstva, dostavbu a rekonštrukciu cestnej siete, ktorá sa nachádza na niektorých miestach v havarijnom stave.



Ohrozenia obce Zlatníky vyplývajú z okolitého prostredia, tendencií a skutočností, ktoré nemôže manažment obce ovplyvniť.

3.12 PROBLÉMOVÁ ANALÝZA – HLAVNÉ ODVETVOVÉ DISPARITY A VYMEDZENIE CIEĽOVÝCH SKUPÍN SO SÚSTREDENOU PODPOROU OBCE ZLATNÍKY.

Identifikácia odvetvových disparít a nadväzujúce vymedzenie cieľových skupín je v súlade so zadáním z vypracovanej analýzy SWOT ako aj analýzy zdrojov obce Zlatníky. Dôležitým východiskovým rámcom pre vymedzenie cieľových skupín so sústredenou podporou obce Zlatníky a stanovenie relevantných opatrení, ktoré by mali riešiť existujúce nerovnosti a rozdiely, sú vybrané strategické a koncepcné dokumenty spracované na národnej (Partnerská dohoda), regionálnej (PHSR TNSK) úrovni, ako aj vo vzťahu k štátnym legislatívnym normám zaväzujúcim obec Zlatníky poskytovať svojim obyvateľom balík verejných služieb.

Na odvetvové (odborové a sektorové) disparity treba pozerieť ako na nerovnosti, neodôvodnené rozdiely, či nezhody medzi potenciálom a jeho súčasným využitím. Ich identifikácia vychádza z porovnania zistených silných a slabých stránok, ktoré sú uvedené vo SWOT analýze. Pôsobenie silných stránok obce Zlatníky je oslabované negatívnymi vplyvmi jej slabých stránok. Silné stránky sú potenciálom, ktorý je možné využiť pre budúci rozvoj, je ale nutné zlepšiť alebo odstrániť príslušné slabé stránky tak, aby mohli byť silné naplno využité.

Nasledujúci prehľad je usporiadaný práve týmto spôsobom, kedy proti silným stránkam obce sú vždy postavené relevantné slabé stránky, ktoré majú v danom problémovom okruhu opačný vplyv. Vybrané sú práve tie, ktoré z hľadiska budúceho vývoja možno považovať za najzávažnejšie a kde je viacmenej možné predpokladať aspoň dielčie riešenie.

Obec Zlatníky je súčasťou vyššieho územného celku Trenčín. Národná stratégia regionálneho rozvoja definovala pre tento kraj nasledovné disparity, ktoré by mali byť zohľadnené v PHSR obce Zlatníky:

Národná stratégia regionálneho rozvoja definovala pre tento kraj nasledovné disparity, ktoré by mali byť zohľadnené v PHSR obce Zlatníky:

Hlavné disparity TNK:

v pôdohospodárstve

- dlhodobá ekonomická nestabilita veľkej časti poľnohospodárskych podnikov;
- nedostatočná spolupráca a koordinácia v poľnohospodárstve a lesnom hospodárstve;

v priemysle

- inovačné a technologické zaostávanie spôsobuje zvyšujúcu energetickú a surovinovú náročnosť výroby najmä v strojárskom priemysle;
- nedostatočná spolupráca existujúcich VŠ s podnikateľskou sférou v oblasti vedy,

výskumu a inovácií;

- pokles v ťažbe uhlia, problémy súvisiace s útlmovým programom, nedokončená reštrukturalizácia významných odvetví priemyslu;
- nedostatočné využitie existujúcich výrobných kapacít, vrátane výskumu a vývoja;
- pretrvávajúca vysoká koncentrácia v odvetviach strojárkeho priemyslu so zameraním na špeciálnu výrobu;
- nízka úroveň inovácie produktov a zaostávanie v exportnej výkonnosti;

v službách

- zníženie konkurencieschopnosti malého a stredného podnikania v dôsledku veľkej expanzie nadnárodných spoločností, ale aj často pre absentujúcu kvalitu poskytovaných služieb a produktov;
- nedostatočná kvalita verejných služieb občanom a podnikateľskej sfére, podporné služby sa koncentrujú len vo väčších mestách (Trenčín, Prievidza);

v technickej infraštruktúre

- nedostatočné kapacity a telekomunikačná infraštruktúra;
- nedostatočná kvalita ciest II. a III. triedy má často za následok dopravné nehody a nezáujem investorov z titulu dopravy;
- značné ekologické zaťaženie krajiny (chemický priemysel, ťažba uhlia);

v sociálno-spoločenskej infraštruktúre

- nevyhovujúca demografická štruktúra, vysoký podiel obyvateľstva v poproduktívnom veku;
- nedostatočné prepojenie vzdelávacieho systému s podnikateľskou sférou;
- značný odliv pracovných síl do zahraničia z titulu blízkosti hraníc, pričom za vysokokvalifikované pracovné sily nie sú náhrady;
- nerovnomerná sieť zariadení sociálnych služieb v jednotlivých okresoch kraja;
- chýbajúci ucelený systém celoživotného vzdelávania.

Hlavné faktory rozvoja TNK:



v pôdohospodárstve

- dobrý produkčný pôdohospodársky potenciál v oblasti lesníctva, pestovania obilnín a zemiakov;

v priemysle

- rozvinutá diverzifikovaná štruktúra priemyslu;
- vysoký podiel zahraničného kapitálu v podnikoch;
- možnosť posilňovania exportu;
- budovanie vedecko-technologických parkov;

v službách

- využitie geotermálnych prameňov za splnenia príslušných zákonných podmienok (zákon č. 538/2005 Z. z.) pre ďalší rozvoj tradičného kúpeľníctva;
- disponibilný potenciál pre regionálnu ekonomiku na báze informačných technológií;

v technickej infraštruktúre

- zábery týkajúce sa splnenia Váhu, ekologizácia dopravy;
- možnosti využitia kombinovanej dopravy;
- polohový potenciál kraja, logistické väzby minimálne na úrovni západ - východ;

v sociálno-spoločenskej infraštruktúre

- nízka miera nezamestnanosti v posledných rokoch;
- dostatok kvalifikovanej pracovnej sily;
- dobré pokrytie územia lokálnou občianskou infraštruktúrou v školstve, zdravotníctve,

sociálnych službách a kultúre;

- vysoký podiel vysokoškolsky vzdelaného obyvateľstva vytvára predpoklady pre možnosti využívania nových technológií a obnoviteľných zdrojov energií v súlade s ekologickými princípmi na základe využitia ľudského a ekonomického potenciálu;
- posilnenie systému celoživotného vzdelávania a cieľenej rekvalifikácie (NSRR, 2013, s.66-67).

Nasledujúce tabuľky prezentujú hlavné faktory rozvoja a hlavné disparity rozvoja obce Zlatníky v jednotlivých politikách.

Hospodárstvo a vedecko-technický rozvoj

Faktory rozvoja	Hlavné disparity
<ul style="list-style-type: none"> + rozsiahle plochy hospodárskych lesov v okolí obce – 4453,7 ha, + poľnohospodárska pôda zaberajúca cca. 491,8 ha katastra obce (9,75 %), + 7 podnikateľských subjektov – právnická osoba, + celkovo 55 podnikateľských subjektov fyzické osoby, + dobrá dostupnosť okresného mesta B. n. Bebravou, + vhodné podmienky na rozvoj cestovného ruchu, + vybudovaný areál poľnohospodárskeho podniku, + prechádzajúca cesta III. s prepojením na okresné mesto a cestu I/64, + rozvinutá rastlinná výroba, + existencia predajne potravinárskeho tovaru, 	<ul style="list-style-type: none"> - stagnujúci pracovný trh v obci a v celej lokalite Hornej Nitry, - relatívne vysoká miera nezamestnanosti v produktívnom veku, - nízke možnosti zamestnania v obci ale aj okrese B. n. Bebravou, - nízke priemerné mzdy v regióne, - stagnácia podnikateľskej sféry, nerozvíjajúce sa MaSP, - absentujúca železničná doprava priamo v obci, - nízky počet mladých ľudí, - nedobudovaná infraštruktúra v obci, - nízky počet obyvateľov v obci, - nevyhovujúca vzdelanostná štruktúra obyvateľov,

Doprava a komunikácie

Faktory rozvoja	Hlavné disparity
<ul style="list-style-type: none"> + prechádzajúca cesta III zabezpečuje pomerne rýchlu dostupnosť okresného mesta B. n. Bebravou, ako krajského mesta Trenčín, + dobrá napojenosť na cestu I/50 a I/64, + vybudovaná sieť miestnych komunikácií, + hromadná doprava zabezpečená spoločnosťou SAD, a.s. B. n. Bebravou, + dobré pokrytie obce zastávkami SAD, + prechádzajúce cykloturistické trasy, + vybudované parkovacie plochy pri futbalovom ihrisku, cintoríne a administratívnu budovu, 	<ul style="list-style-type: none"> - potrebná rekonštrukcia miestnych komunikácií, - zlý technický stav cesty III., - nedobudované chodníky pozdĺž cesty III, - nedostatok finančných prostriedkov na údržbu technickej infraštruktúry, - absencia priameho železničného spojenia, - neodstatok zimná údržba cesty III. triedy a miestnych komunikácií,

Technická infraštruktúra

Faktory rozvoja	Hlavné disparity
<ul style="list-style-type: none"> + dobré pokrytie územia verejným osvetlením, + obec pripojená na elektrickú rozvodnú sieť, + dostatočná kapacita elektrickej siete, + vybudovaná rozvodná sieť plynu, 	<ul style="list-style-type: none"> - nevybudovaná vodovodná rozvodná sieť, - potrebná rekonštrukcia elektrickej rozvodnej siete, - negatívny stav nehnuteľného majetku obce, - nedostatok finančných prostriedkov na údržbu technickej infraštruktúry, - zlý technický stav verejného osvetlenia, - potrebná rekonštrukcia verejného vodovodu a vodných zdrojov,



Odpadové hospodárstvo

Faktory rozvoja	Hlavné disparity
<ul style="list-style-type: none"> + kvalitná legislatíva pre nakladanie s KO a DSO, + spracovaný POH obce Zlatníky na roky 2011-2015, + zabezpečený odvoz TKO, + zavedený separovaný zber v obci, + fungujúci systém odvozu a likvidácie komunálneho odpadu, 	<ul style="list-style-type: none"> - nevybudovaný verejný vodovod, - nevybudovaná splašková kanalizačná sieť s ČOV, - nedoriešená likvidácia a využitie rastlinného odpadu, - nedostatok odpadových nádob na zmiešaný komunálny odpad a separovaný zber, - nedostatočne dobudované žľaby na odvádzanie povrchových vôd, - absencia vsakovacích jám pozdĺž miestnych komunikácií, - absencia technických opatrení na odvedenie prívalových vôd do recipientu potoka, - nevybudovaný zberný dvor pre separovaný zber, - nevybudované obecné kompostovisko, - nedostatočne využívaný separovaný zber – slabá motivácia obyvateľov, - potrebné rozšírenie separovaného zberu o ďalšie komodity, - nízka miera vynútiteľnosti práva v oblasti ŽP,

Životné prostredie

Faktory rozvoja	Hlavné disparity
<ul style="list-style-type: none"> + kvalitná legislatíva pre nakladanie s KO a DSO, + zabezpečený odvoz TKO, + relatívne stabilný, až znižujúci sa objem produkovaného odpadu, + prechádzajúce hydričné koridory - Livina, + veľké plochy lesov v okolí obce, + príjemné prostredie pre bývanie, zachovaná príjemná urbanistická mierka zástavby (pôdorysná štruktúra, pomerná rozvoľnosť zástavby, relatívne nízka zástavba, územné väzby medzi obytnou zástavbou a prírodným prostredím), + lokality NATURA 2000 Kulháň, a Livinská jelšina, + kompletná plynofikácia obce, 	<ul style="list-style-type: none"> - nevybudovaná splašková kanalizačná sieť, - nevyhovujúci technický stav tepelného hospodárstva, - na vodnom toku mimo centrum obce nie sú vybudované regulačné objekty, - nevybudovaná dažďová kanalizačná sieť, - potreba čistenia koryta Ondavy a miestnych potokov, - nedostatočne oddelená zeleň od spevnených plôch, - existencia čiernych skládok, - nedostatok oddychových zón pre aktívne trávenie voľného času, - nízka miera vynútiteľnosti práva v oblasti ŽP, - nedostatočná informovanosť obyvateľstva o stave ŽP, - nedostatok technických kapacít zberu, dopravy, triedenia, zhodnocovania a likvidácie odpadov, - absencia povodňových máp,

Sociálna oblasť a zdravotníctvo

Faktory rozvoja	Hlavné disparity
<ul style="list-style-type: none"> + funkcia osobitného príjemcu sociálnych dávok, + stretnutia dôchodcov, + pomoc v krízových situáciách (živelná pohroma, rodinná tragédia....), + organizované malé obecné služby pre nezamestnaných, 	<ul style="list-style-type: none"> - absencia zariadenia pre seniorov, - absencia zdravotného strediska – najbližšie v meste B. n. Bebravou, - absencia priestorov pre stretávanie sa obyvateľov v dôchodkovom veku, - nedostatok priestorov pre mládež a dorast, - zhoršujúce sa podmienky pre bývanie v obci, - nedoriešená sociálna sieť, - nízky počet obyvateľov bráni rozvojovým aktivitám v tejto oblasti, - nevyhovujúci stav bytového fondu,

Školstvo a šport

Faktory rozvoja	Hlavné disparity
<ul style="list-style-type: none"> + existencia materskej školy – kapacita 25 žiakov, + existencia plnoorganizovanej základnej školy – kapacita 300 žiakov, + dobré výchovno – vzdelávacie výsledky materskej školy, + využívanie priestorov škôl a školských zariadení pre verejnosť, + existencia futbalového ihriska, + existencia poľovníckych revírov, + existencia futbalového klubu, + existencia horskej cyklotrasy, 	<ul style="list-style-type: none"> - deficit v materiálno – technickom vybavení materskej školy, - absencia mimoškolského zariadenia, - potreba zateplenia budovy materskej školy, - absencia šatní v areáli futbalového ihriska, - absencia trubúny, - potrebná rekonštrukcia budovy základnej školy, - potreba výmeny strešnej krytiny, - potreba výmeny okien na budove materskej školy, - potrebná rekonštrukcia sociálnych zariadení, - nedostatok športových ihrísk v okolí materskej školy, - pomalé zavádzanie informačných technológií do materskej školy,



	<ul style="list-style-type: none"> - nedostatok moderných učebných pomôcok, - neatraktivnosť učiteľského povolania a neadekvátne finančné ohodnotenie, - deficit finančných prostriedkov znamená sústavné obmedzovanie nákupu nástrojov a zariadení v školstve, - nesystémová reforma vzdelávacej sústavy, - absencia športovo-rekreačnej zóny obce, - nedostatočná starostlivosť o starších občanov,
--	---

Kultúra

Faktory rozvoja	Hlavné disparity
<ul style="list-style-type: none"> + dlhoročná história obce, tradície, + prítomnosť kultúrnych pamiatok (kaplnka), + rozvoj a uchovávanie kultúrnych tradícií a folklóru, + dobré kultúrne povedomie obyvateľov, + existencia kultúrneho domu v budove obecného úradu, + dostatočná kapacita domu kultúry, + organizovanie posedenia so seniormi, + existencia skanzenu, + existencie obecnej knižnice, + existencia folklórneho súboru, + existencia otvoreného podia, 	<ul style="list-style-type: none"> - nedostatok finančných prostriedkov pre činnosť zariadení a pre ich rozvoj, - chýbajúce tradičné, každoročne organizované kultúrne podujatia, - nerozvinutá kultúrna turistika, - absencia združenia, záujmového krúžku v oblasti kultúry, - negatívny stav kultúrneho domu – potrebná výmena strešnej krytiny, zateplenie budovy, - potrebná rekonštrukcia sociálnych zariadení v priestoroch kultúrneho domu, - slabá propagácia a reklama kultúrnych aktivít obce, - nedostatočné materiálne vybavenie na kultúrne a vzdelávacie podujatia, - chátrajúci stav kultúrnych pamiatok, - neexistencia zariadenie propagujúceho tradičné remeslá z okolia obce,

Propagácia a cestovný ruch

Faktory rozvoja	Hlavné disparity
<ul style="list-style-type: none"> + bohaté kultúrne dedičstvo, + existencia penziónu, + existencia stravovacích kapacít, + prírodné krásy v okolí obce, + existencia chránených území, + veľký počet povrchových prírodných útvarov, + strategická východisková poloha na poznávacie výlety do širšieho okolia obce, + početné množstvo turistických chodníkov, + početné množstvo cykloturistických trás, + existencia poľovníckeho revíru, + CHKO ČEPÚŠKY, KULHÁŇ, + NATURA 2000, + existencia 3 rybníkov, + Považský Inovec s množstvom turistických trás, 	<ul style="list-style-type: none"> - málo rozvinutý cestovný ruch, - chýba rekreačné zázemie obce, - nedostatočná propagácia goodwillu a CR obce, - neexistencia www stránky obce, - nedostatočné služby v oblasti cestovného ruchu, - slabá kooperácia s cestovnými kancelárkami, - slabá propagácia tradičných umení a remesiel v obci, - nedostatok športovísk potenciálne využiteľných návštevníkmi obce,

Administratíva a bezpečnosť

Faktory rozvoja	Hlavné disparity
<ul style="list-style-type: none"> + existencia verejného rozhlasu, + dostatok priestorov pre administratívu, + budova obecného úradu v dostupná v centre obce, 	<ul style="list-style-type: none"> - negatívny stav nehnuteľného majetku obce, - zlý technický stav obecného úradu, - nevyhovujúci spôsob informovania o dianí v obci, - v obci ani v súčasnosti nie sú vybudované nijaké zariadenia v súvislosti s civilnou ochranou, - nedostatočná komunikácia, resp. existencia komunikačných bariér medzi rôznymi skupinami aktérov (samospráva, občianske združenia, občania, podnikatelia atď.), - nedostupný kvalitný digitálny obsah,

Informatizácia obce

Faktory rozvoja	Hlavné disparity
<ul style="list-style-type: none"> + prístup na internet v budove obecného úradu, + dobrá vybavenosť a výkonnosť technologickej IK infraštruktúry v obecnom úrade, 	<ul style="list-style-type: none"> - nedostatok regionálneho digitálneho obsahu a nízke konkurenčné prostredie z dôvodu vysokej ceny za PC , nízkej výkonnosti e-služieb, - nedostatočná úroveň optimalizácie procesov a štandardizácie



	<ul style="list-style-type: none"> - dokumentov vo verejnej správe, - nízky podiel e-služieb verejnej správy s vyššou pridanou hodnotou a nízka efektívnosť ostatných služieb verejnej správy, - nedostupný kvalitný digitálny obsah, - pomaly zavádzané základné služby eGovernmentu a nízka efektívnosť ostatných elektronizovaných verejných služieb, ktoré väčšinou iba kopírujú papierové služby,
--	--

Vo vyššie uvedenom kontexte je potrebné sledovať i potenciálne rozvojové príležitosti a hrozby, indukované hierarchicky vyššími faktormi sociálno - ekonomického rozvoja. Na základe uskutočnených analýz je možné za najväčšie hrozby pokladať hlavne:

1. Znižovanie konkurencieschopnosti obce v dôsledku trvalej stagnácie v rozvoji spolupráce podnikateľskej sféry s orgánmi miestnej samosprávy – Public Private Partnership.
2. Nedostatok externých finančných prostriedkov potrebných na zabezpečenie kvalitných verejných služieb.
3. Podcenenie významu kvalitatívneho rozvoja ľudských zdrojov ako pre ekonomický, tak aj pre sociálny rozvoj obce Zlatníky.
4. Podcenenie významu informačných technológií ako základného prvku ekonomického rozvoja a rozvoja ľudských zdrojov v obci.

Jedným z nutných predpokladov úspešnej implementácie Programu hospodárskeho rozvoja a sociálneho rozvoja je návaznosť na existujúcu sústavu strategických a rozvojových dokumentov. Tento fakt sa premietol z časti aj do výberu opatrení a cieľových skupín, na ktoré sa má zamerať podpora z verejných zdrojov, hlavne z dôvodu efektívneho vynakladania finančných prostriedkov, odstránenia duplicit, možných protichodných účinkov opatrení atď.. Z tohto dôvodu je prirodzeným rámcom Program hospodárskeho rozvoja a sociálneho rozvoja Trenčianskeho samosprávneho kraja, ako aj Partnerskej dohody, ale aj platná legislatíva v oblasti zabezpečovania verejných služieb. Komparáciou výsledkov vyššie uvedenej selekcie odvetvových disparít a PHSR TNSK je možné zistiť, že niektoré opatrenia v rámci tohto dokumentu pokrývajú kritické oblasti zistené v problémovej analýze. Preto je nutné v súlade s vyššie uvedenými skutočnosťami zamerať sa na odstránenie týchto disparít v relevantných cieľových oblastiach a relevantných skupín.

1. Hospodárstvo a vedecko-technický rozvoj	
Cieľová skupina	podnikateľské subjekty v priemysle, obchode a výrobných službách obec investori
2. Technická infraštruktúra	
Cieľová skupina	obec, obyvatelia obce, podnikateľské subjekty, mimovládne subjekty,
3. Životné prostredie	
Cieľová skupina	obec, obyvatelia obce, podnikateľské subjekty,
4. Sociálna oblasť a zdravotníctvo	
Cieľová skupina	nezamestnaní, sociálne odkázaní, zdravotne a duševne postihnutí, obyvatelia v dôchodkovom veku, mladí ľudia, rizikové skupiny obyvateľstva,
5. Školstvo a šport	
Cieľová skupina	deti predškolského veku, žiaci v rámci povinnej školskej dochádzky, nezamestnaní, obyvatelia v dôchodkovom veku, športovci organizovaní v rámci športových hnutí, pasívna športová verejnosť, obyvatelia v produktívnom veku,
6. Kultúra	
Cieľová skupina	obyvateľstvo podnikateľské subjekty návštevníci obce,
7. Cestovný ruch a public relation	
Cieľová skupina	obec, VÚC, obyvatelia obce, návštevníci obce, súkromný podnikateľský sektor,
9. Administratíva a bezpečnosť	
Cieľová skupina	



obec, obyvatelia obce, súkromný podnikateľský sektor,
10. Informatizácia obce
Cieľová skupina
obec, obyvatelia obce, súkromný podnikateľský sektor,



Strategická časť Programu hospodárskeho rozvoja a sociálneho rozvoja obce Zlatníky 2016 - 2025

4 VÍZIA A POSLANIE OBCE ZLATNÍKY

Vízia

Obec Zlatníky sa bude formovať ako súčasť regiónu Zlatnícka dolina, a bude využívať svoje ľudské, materiálne, prírodné a ekonomické zdroje na zvýšenie kvality života svojich občanov. Je bezpečná a rozvíjajúca sa obec poskytujúca svojim občanom dobrú kvalitu života. V obci je dostatok možností bývania, pracovných možností priamo v obci a jej okolí a zaujímavých ponúk pre aktívne trávenie voľného času. Obec a jej okolie má pripravené podmienky pre rozvoj ľudských zdrojov, hospodárstvo, oblasť služieb cestovného ruchu a priemysel nezaťažujúci životné prostredie. Obec má dobre a efektívne fungujúcu samosprávu. Nadväzujúc na svoju historickú minulosť obec spolu s ostatnými obcami mikroregiónu zatraktívni svoje postavenie medzi poprednými turistickými centrami v okolí.

Poslanie



Poslanie je komplexná a všeobecná definícia objasňujúca mandát obce Zlatníky. Poslanie opisuje a prezentuje základné služby (produkty), ktoré poskytuje a identifikuje hlavných „zákazníkov“, t.j. jej obyvateľov, miestnych podnikateľov, záujmové združenia a pod.. Poslanie vyjadruje základný dôvod existencie obce Zlatníky a odpovedá na tri otázky: Čo obec robí? Prečo to robí? Pre koho to robí? Predpokladom pre zabezpečovanie kvalitných služieb obyvateľom obce, podnikateľom či návštevníkom a celkový plynulý chod samosprávy a jej orgánov je dôsledný denný operatívny manažment a realizácia profesionálnych interných služieb. Tieto zahŕňajú celú škálu aktivít počnúc obstarávaniami tovarov, služieb a prác, cez interné právne poradenstvo a zastupovanie obce pri súdnych sporoch až po udržiavanie počítačovej siete, zálohovanie dát či aktualizovanie a zverejňovanie informácií, ktoré slúžia aj obyvateľom obce. Samospráva obce Zlatníky disponuje aj nemalým majetkom – budovami, pozemkami, bytovými a nebytovými priestormi. Efektívne spravovanie aktív takéhoto rozsahu a zabezpečovanie jeho maximálnej výnosnosti je možné len za predpokladu existencie prehľadnej a aktuálnej evidencie, ktorá slúži vedeniu obce a poslancom obecného zastupiteľstva. Významnú úlohu zohráva aj odborné vzdelávanie zamestnancov úradu s cieľom zabezpečiť ich ďalší profesionálny rast, vedúci k zvýšeniu kvality samosprávou poskytovaných služieb. Medzi významné činnosti - a to najmä z pohľadu obyvateľov obce – patrí administrovanie zasadnutí orgánov obce. Práve tieto authority rozhodujú o všetkých dôležitých zmenách, ktoré sa premietajú do života obyvateľov, napr. prostredníctvom všeobecne záväzných nariadení.

Jedným zo základných predpokladov rozvoja obce je dodržiavanie zákonnosti a pravidiel miestnej samosprávy, ochrana života a osobného majetku občanov, ale aj životného prostredia. V súlade s poslaním obce Zlatníky všetky tieto úlohy realizuje štátna polícia. K dosiahnutiu zámeru - vybudovať bezpečnú obec - polícia vykonáva všeobecnú prevenciu kriminality, aktívnu ochranu verejného poriadku, života, zdravia občanov a majetku. Súčasťou bezpečnostnej politiky obce je aj výkon ochrany pred požiarmi a civilnej ochrany obyvateľov.

1. Hospodárstvo a vedecko-technický rozvoj

Základnou úlohou samosprávy je rozvoj územia obce a zvyšovanie kvality života jeho obyvateľov. Všeobecne uznávaným nástrojom pre miestnu hospodársku politiku je rozvoj existujúcich priemyselných zón. Obec Zlatníky v súlade s touto filozofiou skvalitňuje zóny, ktoré poskytujú kapacitu pre podnikateľské subjekty. Ich rozlohu plánuje rozširovať v obmedzenej miere. Rozvojové aktivity budú pokračovať hlavne v časti intravilánu obce, kde sa rozprestiera objekt poľnohospodárskeho podniku.

2. Doprava a komunikácie

Príprava Projektovej dokumentácie pre cestné stavby, pravidelná oprava a stavebná údržba pozemných komunikácií, letná a zimná údržba či rekonštrukcia vybraných miestnych komunikácií, to všetko zahŕňajú kompetencie obce v oblasti pozemných komunikácií.

3. Technická infraštruktúra

Významným prvkom kvality života v obci je funkčný systém verejného osvetlenia. Hlavnou úlohou samosprávy je v tomto kontexte realizácia novej výstavby verejného osvetlenia, prevádzkovanie už vybudovaného verejného osvetlenia a samozrejme priebežné opravy a údržba existujúcich svetelných bodov, prípadne ich prestavba na LED. Okrem toho zabezpečuje rozvoj komplexnej infraštruktúry zohľadňujúcej rast kvality života obyvateľov obce a životného prostredia. Rozvoj infraštruktúry smeruje hlavne k jej rozšíreniu na potenciálne obytné zóny v obci, IBV, ako aj na rekonštrukciu súčasnej infraštruktúry - vodovodnej, elektrickej, komunikačnej.

3. Odpadové hospodárstvo

Obec vykonáva úlohy, ktoré jej vyplývajú z programu odpadového hospodárstva a všeobecne záväzných právnych predpisov prijatých a platných v Slovenskej republike. V oblasti odpadového hospodárstva ide najmä o zber a prepravu komunálnych odpadov a drobných stavebných odpadov na účely ich zhodnotenia alebo zneškodnenia, zabezpečovanie zberných nádob zodpovedajúcich systému zberu komunálneho odpadu, zabezpečovanie priestoru, kde môžu obyvatelia obce odovzdávať oddelené zložky komunálnych odpadov či zabezpečovanie zberu a prepravy objemných odpadov. Obec zároveň vykonáva priestupkové konanie v odpadovom hospodárstve a zabezpečuje údržbu infraštruktúry pre odpadové vody.



4. Životné prostredie

Udržiavanie a zveľádovanie obce neznamená len ochranu a údržbu existujúcej verejnej zelene, ale aj zabránenie ďalšiemu znižovaniu podielu zelených plôch v zastavanom území obce, ich rozdrobovaniu a zmysluplné riadenie výstavby a využívania územia. V súlade s touto filozofiou obec každoročne zabezpečuje ošetrovanie a udržiavanie zelene - drevín, trávnikov, kvetinových záhonov. Súčasťou prostredia, v ktorom obyvatelia žijú, sú aj verejné priestranstvá, chodníky, miestne komunikácie, námestie, ktoré je obcou pravidelne čistené, ale aj športové ihriská vo všetkých častiach obce – Zlatníky so zabezpečením pravidelnej údržby a obnovy. K ďalším činnostiam, ktoré sa podieľajú na vytváraní atraktívneho a zdravého prostredia patrí aj prevádzka či správa cintorínov.

5. Sociálna oblasť a zdravotníctvo

Činnosť samosprávy - vzhľadom na existujúce kompetencie - je v oblasti sociálnej politiky veľmi rozsiahla. Pre občanov v hmotnej núdzi obec poskytuje jednorazové dávky v hmotnej núdzi a sociálnu pôžičku. Pre zdravotne ťažko postihnutých a seniorov obec poskytuje sociálne služby, medzi ktoré patrí opatrovateľská služba, prepravná služba a organizovanie spoločného stravovania. Obec podporuje nešťátne subjekty, ktorých činnosť je zameraná na pomoc sociálne alebo zdravotne handicapovaným občanom. Pre zachovanie rovnakých podmienok a šancí pre všetkých žiakov obec zabezpečuje prenos štátnych dotácií (na stravu, motivačný príspevok a školské pomôcky) pre školopovinné deti zo sociálne slabších rodín. Nástrojom pre podporu demografie v obci je jednorazový finančný príspevok pre každé novonarodené dieťa s trvalým pobytom na území obce. Poskytované sociálne služby sú regulované celým radom zákonov a usmernení – počnúc ústavou Slovenskej republiky. Pôsobnosť z orgánov štátnej správy na mestá a na vyššie územné celky na úseku sociálnej pomoci prešla zákonom č. 416/2001 Z. z. hlavne v oblasti poskytovania opatrovateľskej služby a starostlivosti o seniorov, v oblasti vzdelávania, športu a ostatných verejných služieb. Obec sa v oblasti sociálnej pomoci do 31.12.2008 riadila nasledovnými zákonmi: Zákon č.369/90 Zb. o obecnom zriadení v platnom znení, Zákon č. 195/1998 Z. z. o sociálnej pomoci v znení neskorších predpisov, Zákon č. 599/2003 Z.z. o hmotnej núdzi, Zákon č. 601/2003 Z.z. o životnom minime, Zákon č. 36/2005 Z.z. o rodine a Zákon č.305/2005 Z.z. o sociálnoprávnej ochrane detí a sociálnej kuratele. Dňom 1.1.2009 vstúpil do platnosti nový Zákon č.448/2008 Z.z. o sociálnych službách a novela zákona č. 305/2005 Z.z. o sociálnoprávnej ochrane detí a sociálnej kuratele. Tieto dva kľúčové zákony vymedzujú povinnosti obce pri svojej samosprávnej pôsobnosti v oblasti sociálnej starostlivosti o svojich občanov.

V zmysle zákona 369/1990 Zb. o obecnom zriadení podľa § 3 obyvatelia obce majú právo požadovať súčinnosť obce pri ochrane osoby, rodiny a majetku v obci, pomoci v čase náhlej núdze (toto právo občana má i ústavnú oporu - čl. 16, 18 a 21 Ústavy SR) a podľa § 4 ods. 3 písm. j) má obec povinnosť vypracovať koncepcie rozvoja v jednotlivých oblastiach života.

Zlatníky považuje pomoc a podporu pre svojich obyvateľov za jednu zo svojich prirodzených priorít.

6. Školstvo a šport

Školstvo

Obec Zlatníky v súčasnosti je zriaďovateľom predškolského zariadenia a plnoorganizovanej základnej školy.

Šport

Obec vytvára podmienky na zmysluplné trávenie voľného času detí, mládeže a obyvateľov obce, ako najvhodnejšiu prevenciu proti drogám a civilizačným chorobám. V rámci tejto filozofie samospráva organizuje alebo podporuje celý rad rekreačných a športových aktivít. Súčasťou politiky obce je subvencovanie športových klubov a telovýchovných organizácií prostredníctvom dotácií z rozpočtu obce. Mandát na podporu rekreačného a výkonnostného športu v obci vyplýva zo zákona č. 369/1990 Zb. o obecnom zriadení, Všeobecne záväzného nariadenia o poskytovaní dotácií z rozpočtu obce Zlatníky či koncepcných a strategických dokumentov prijatých mestským zastupiteľstvom. Vytváranie vhodného prostredia pre rekreačný a výkonnostný šport z peňazí daňovníkov, je jednou z ciest tvorby a prezentácie dobrého mena obce. Vhodné podmienky pre šport a ponuka verejných športovísk sú súčasťou konkurenčného boja miest o lepšie podmienky pre život. Prínosy z financovania a podpory športu na území obce sa prejavujú vo forme zdravšieho života obyvateľov, zvýšeného záujmu o bývanie v obci, v náraste členských základní podporovaných športov.



7. Kultúra

Obec Zlatníky v súlade so svojim zámerom každoročne organizuje kultúrne podujatia. Obec zabezpečuje opravy a údržbu kultúrnych pamiatok na území obce. Súčasťou kultúrnej politiky je aj dotovanie činnosti záujmových združení či jednotlivcov. Snahou obce je udržiavať kultúru v obci (v súčasnom kultúrnom dome to nie je možné). Rámec pre činnosť a aktivity samosprávy obce je v oblasti kultúry tvorený najmä zákonom č.369/1990 Zb. o obecnom zriadení, zákonom č. 416/2001 Z. z. o prechode niektorých pôsobností z orgánov štátnej správy na obce a na vyššie územné celky, zákonom č. 61/2000 Z. z. o osvetovej činnosti, zákonom č. 4/1958 Zb. o ľudovej umeleckej výrobe a umeleckých remeslách a zákonom č. 96/1991 Zb. o verejných kultúrnych podujatiach.

8. Propagácia a cestovný ruch

V oblasti cestovného ruchu plní najmä úlohy: spolupracuje s miestnymi podnikateľmi a úradmi štátnej správy a okolitými obcami v oblasti cestovného ruchu, spolupracuje s príslušnou komisiou, pripravuje analýzy turistickej aktivity obce a infraštruktúry cestovného ruchu z hľadiska historických pamiatok a iných historických objektov, ubytovacích, stravovacích a ostatných služieb, spolupracuje na príprave vydávania a zabezpečenia propagačných materiálov pre obec, pripravuje návrhy na riešenie rozvoja cestovného ruchu a spolupracuje so všetkými dotknutými orgánmi a organizáciami pri ich realizácii, spolupracuje pri vytváraní systému tvorby finančných zdrojov na podporu rozvoja cestovného ruchu v obci, ako aj pri zachovávaní historického, architektonického a kultúrneho dedičstva, rieši podnety, návrhy a v spolupráci s hlavným kontrolárom aj sťažnosti občanov a organizácií týkajúce sa CR, zabezpečuje styk samosprávy s inštitúciami a organizáciami, ako aj agentúrami poskytujúcimi služby, informácie, podporu a poradenstvo v CR, podieľa sa na koordinačnej činnosti pri realizácii úloh súvisiacich s ekonomickým a sociálnym rozvojom spravovaného územia, podieľa sa na tvorbe koncepcie rozvoja na úseku cestovného ruchu na území obce, koordinuje a zabezpečuje úlohy súvisiace s činnosťou obce v spolupráci s partnerskými obcami.

9. Administratíva a bezpečnosť

Obec vytvára podmienky na efektívnu prácu obecného úradu, vytvára vyhovujúce podmienky na poskytovanie verejných služieb, estetizáciu a funkčnosť miesta kontaktu so zákazníkmi obecného úradu, vytvára vhodné technické a pracovné podmienky na obecnom úrade. Vytvára podmienky na znižovanie kriminality v obci a ochranu majetku obyvateľov a ostatných subjektov v obci.

10. Informatizácia obce

Zabezpečuje technické podmienky pre rozvoj informačnej spoločnosti. Umožňuje obyvateľom využívať on-line elektronické služby samosprávy. Vytvára vhodné podmienky na prechod na e-government na lokálnej úrovni (e-gov, e-vote, e-services, ...). Umožňuje obyvateľom obce a pracovníkom samosprávy zvyšovať svoje počítačové vedomie a zručnosti.

5 FORMULÁCIA A NÁVRH STRATÉGIE

Strategický cieľ

Strategický cieľ PHRSR ako aj dlhodobé ciele v rámci jednotlivých politík vychádzajú z §3 Ciele podpory regionálneho rozvoja zákona 309/2014 o podpore regionálneho rozvoja, kde je hlavným cieľom podpory regionálneho rozvoja odstraňovať alebo zmierňovať nežiaduce rozdiely v úrovni hospodárskeho rozvoja, sociálneho rozvoja a územného rozvoja regiónov a zabezpečiť trvalo udržateľný rozvoj regiónov, zvyšovať ekonomickú výkonnosť, konkurencieschopnosť regiónov a rozvoj inovácií v regiónoch pri zabezpečení trvalo udržateľného rozvoja, zvyšovať zamestnanosť a životnú úroveň obyvateľov v regiónoch pri zabezpečení trvalo udržateľného rozvoja. Podpora regionálneho rozvoja podľa odseku 1 je zameraná najmä na komplexné využívanie vnútorného rozvojového potenciálu územia - prírodných, kultúrnych, materiálnych, finančných, ľudských a inštitucionálnych zdrojov, podporu zavádzania nových technológií a inovácií pri rešpektovaní vnútorných špecifik regiónu, rozvoj informatizácie a digitalizácie v regióne, rozvoj hospodárstva a podnikateľského prostredia v regióne s cieľom zvýšiť jeho produktivitu, optimalizovať štruktúru hospodárstva, vytvárať nové pracovné miesta a stabilizovať ohrozené pracovné miesta, rozvoj ľudských zdrojov vrátane zvyšovania vzdelanostnej úrovne, kvalifikácie a zlepšovania prípravy detí a mladých dospelých na trh práce, predchádzanie sociálneho vylúčenia a zmierňovanie jeho negatívnych dôsledkov, podporu



rovnosti príležitostí na trhu práce a podporu znevýhodnených komún, realizáciu verejných prác podporujúcich rozvoj regiónu, zlepšenie a rozvoj sociálnej infraštruktúry regiónu, zlepšenie dopravnej a technickej vybavenosti regiónu, inžinierskych stavieb, rozvoj cestovného ruchu, medzištátnu, cezhraničnú a medziregionálnu spoluprácu v oblasti regionálneho rozvoja v záujme trvalo udržateľného rozvoja regiónu, zachovanie identity a rozvoj kultúry a starostlivosť o kultúrne dedičstvo regiónov a sídiel, rozvoj pôdohospodárstva a rozvoj vidieka, rozvoj vidieckych oblastí a zvyšovanie kvality života na vidieku, realizáciu opatrení na ochranu, udržiavanie a zveľaďovanie životného prostredia a na obmedzovanie vplyvov poškodzujúcich životné prostredie a zlepšenie environmentálnej infraštruktúry regiónu, ochranu prírody, efektívne využívanie prírodných zdrojov regiónu a využívanie alternatívnych zdrojov energie, rozvoj občianskej vybavenosti a rozvoj služieb v regióne,) zvyšovanie dostupnosti a kvality bývania, budovanie a posilňovanie štruktúr občianskej spoločnosti, rozvoj prosociálneho správania obyvateľstva, rozvoj telesnej kultúry, športu a turistiky, ochranu, podporu a rozvoj verejného zdravia, atď. Na základe analýzy súčasnej situácie a predpokladov ďalšieho rozvoja sa navrhuje pre obec Zlatníky nasledovný strategický cieľ:

Zabezpečiť trvalo udržateľný rozvoj obce Zlatníky, ktorý bude zameraný hlavne na trvalý ekonomický rast pri rešpektovaní environmentálnych požiadaviek a obmedzení súvisiacich s existenciou chránených území Natura 2000. Ekonomický, kultúrny a spoločenský rast bude zabezpečený prostredníctvom disponibilného potenciálu nachádzajúceho sa v ľudských, prírodných a ekonomických zdrojoch. Hlavné zameranie ekonomickej činnosti bude obec smerovať do ekologicky nezávadných prevádzok v oblasti cestovného ruchu a vybraných oblastí poľnohospodárstva a drevovýroby, pre ktoré má ideálne rozvojové predpoklady.

Formulácia strategického cieľa vychádza z predpokladu, že budú vytvorené podmienky pre stabilizáciu, rozvoj a adaptáciu ekonomicky aktívnych a výkonných subjektov. Zvyšovanie výkonnosti hospodárstva na udržateľnej úrovni v dlhodobom horizonte a rast jeho konkurencieschopnosti je považované za prioritu. Zároveň však musia byť vytvorené také podmienky, aby sa nezvyšovali výdavky verejných prostriedkov, ale aby nastala ich konsolidácia za účelom podpory nových rozvojových projektov. Navrhovaná stratégia vychádza zo strategických prístupov v rámci regionálneho rozvoja, ktoré sú postavené na:

- aktivizácii nedostatočne využívaného potenciálu a podpore hospodárskeho rozvoja obce a okolia,
- rozšírení a zvýšení podielu aktivít na úrovni partnerstva,
- aktivizácii nástrojov riadenia verejných výdavkov za účelom ich zníženia.

Súbežne je však potrebné venovať pozornosť aj rozvíjaniu ľudských zdrojov. Hlavným zámerom stratégie v tejto oblasti je zapojenie viacerých subjektov a postup riešenia danej problematiky v rámci partnerstva. V oblasti vybavenia územia dopravnou infraštruktúrou sa stratégia orientuje hlavne na vybudovanie prepojenia regiónu tak, aby bola zabezpečená napojenosť na dopravné koridory v dostatočnom čase a kvalite. Okrem zlepšenia dopravnej obslužnosti sa pozornosť venuje aj rozvoju informačnej spoločnosti. Stratégia v oblasti životného prostredia je zameraná na zlepšenie situácie zavádzaním nových ekologických metód výroby energie, novým prístupom občanov k ochrane životného prostredia. Stratégia je založená na eliminácii kľúčových disparít, ktoré sú bariérou rozvoja a na využití pozitívnych výhod, ktoré poskytujú príležitosti pre dlhodobý rast. To je možné uskutočniť len na úrovni partnerstva spolupracou verejného a súkromného sektora a integrovaným prístupom k riešeniu ekonomických, sociálnych a environmentálnych aspektov. Na dosiahnutie strategického cieľa budú podporovať globálne ciele podľa jednotlivých kľúčových odvetví. Uvedené ciele plne korešpondujú s hlavnými cieľmi definovanými v PHSR Trenčianskeho samosprávneho kraja a podporujú jeho naplnenie.

Formulácia a návrh stratégie

Strategický plán hospodárskeho a sociálneho rozvoja obce pre uvažované obdobie predstavuje rozsiahly komplex analýz a opatrení. V každom období niektoré opatrenia podmieňujú realizovanie iných. Niektoré sa musia považovať za dôležitejšie pre havarijný stav predmetnej veci, niektoré sú ešte prednostnejšie z hľadiska potrieb a záujmu tej alebo onej skupiny obyvateľov. Limitujúci faktor – nedostatok finančných prostriedkov nemôže byť dôvodom pre neurčenie strategického cieľa. Už tým že je definovaný napomôže smerovaniu rozvoja. Spracovatelia vychádzajú z prieskumu a analýzy existujúceho stavu, pri zachovaní princípov všeobecného konsenzu a vzájomnej vyváženosti, považujú za prioritné rozvojové oblasti (Osí) nasledovné (vychádzajúce z princípov programového rozpočtovania, prenesených a originálnych kompetencií obce definovaných zákonom 416/2001



o prechode..., ekonomickou a funkčnou klasifikáciou (COFOG) a cieľov podpory regionálneho rozvoja v zmysle zákona 309/2014 o podpore regionálneho rozvoja: Pre obec Zlatníky je nevyhnutné, aby v súlade s celoeurópskou stratégiou do roku 2020 naplnila tri kľúčové priority rastu: inteligentný rast ktorý je založený na efektívnych investíciách do vzdelávania, výskumu a inovácií, udržateľný rast, vďaka prechodu na nízkouhlíkové hospodárstvo a zameranie sa na konkurencieschopné odvetvia priemyslu a inkluzívny rast, s veľkým dôrazom na tvorbu pracovných miest a zmiernenie chudoby.

K základným predpokladom realizácie stratégie programu patrí:

- integrovaný prístup (kombinovanie investícií, prierezové riešenie problémov)
- majetkové vysporiadanie vlastníckych vzťahov
- dostatočné financovanie prenesených kompetencií štátnej správy na samosprávu zo štátneho rozpočtu

Pri realizácii stratégie bude zároveň kladený dôraz na rešpektovanie princípov udržateľného rozvoja a podporu synergie medzi ekonomickým, sociálnym a environmentálnym prostredím. Pri formulácii stratégie Programu hospodárskeho rozvoja a sociálneho rozvoja obce Zlatníky na roky 2016 - 2025 boli zohľadnené priority Slovenskej republiky formulované v dokumente Národná stratégia regionálneho rozvoja SR 2020/30.

Udržateľný rozvoj sa chápe v kontexte rozvoja sídelného prostredia obce Zlatníky. Vo vytvorení systému ktorý by priebežne vyhodnocoval kvalitu sídelného prostredia, identifikoval jeho narušenia a inicioval ich nápravu. Významným faktorom zabezpečenia a zlepšenia kvality sídelného prostredia budú mať aj dopravné projekty vytvárajúce predpoklady inteligentného a inkluzívneho rastu. Udržateľný rast sa zakladá na: ochrane životného prostredia, znížení emisií a zachovaní biologickej rozmanitosti; zavedení efektívnych inteligentných rozvodov elektrickej energie využívajúcich informačné a telekomunikačné technológie; využívaní sietí pokrývajúcich celú EÚ s cieľom poskytnúť podnikom (hlavne malým výrobným spoločnostiam) ďalšiu konkurenčnú výhodu; zlepšení podnikateľského prostredia, a to najmä pre MSP; dobre informovaných spotrebiteľoch. Inkluzívny rast predstavuje rast založený na efektívnom využívaní vnútorných zdrojov regiónu: ľudských, prírodných, kapitálových. Významným faktorom inkluzívneho rastu je spokojnosť obyvateľov a ich ochota podieľať sa na ňom. Úzko s tým súvisí rozvoj športu, voľnočasových aktivít, aktívneho trávenia voľného času, relaxu, zábavy, kultúry, umenia. Sú to aktivity, ktoré podporujú kreativnosť a ktoré by boli zohľadňovali potreby všetkých vekových kategórií a boli im súčasne dostupné.

Prioritná os. PROGRAM 1. HOSPODÁRSTVO A VEDECKO-TECHNICKÝ ROZVOJ

Prioritná os. PROGRAM 2. DOPRAVA A KOMUNIKÁCIE

Prioritná os. PROGRAM 3. TECHNICKÁ INFRAŠTRUKTÚRA

Prioritná os. PROGRAM 4. ODPADOVÉ HOSPODÁRSTVO

Prioritná os. PROGRAM 5. ŽIVOTNÉ PROSTREDIE

Prioritná os. PROGRAM 6. SOCIÁLNE SLUŽBY A ZDRAVOTNÍCTVO

Prioritná os. PROGRAM 7. VZDELÁVANIE A ŠPORT

Prioritná os. PROGRAM 8. KULTÚRA

Prioritná os. PROGRAM 9. PROPAGÁCIA A CESTOVNÝ RUCH

Prioritná os. PROGRAM 10. ADMINISTRATÍVA A BEZPEČNOSŤ

Prioritná os. PROGRAM 11. INFORMATIZÁCIA OBCE

78



PO 1. Hospodárstvo a vedecko-technický rozvoj

Priority v oblasti rozvoja hospodárstva a vedecko-technického rozvoja spadajú predovšetkým do vytvárania pozitívnych predpokladov na využívanie alternatívnych zdrojov energie pre potreby samosprávy.

Podprogram 1.1.

Cieľ 1.2

Opatrenie 1.2.1

Podpora tradičných odvetví priemyslu, lesníctva, poľnohospodárstva a obchodu.

Zabezpečiť rozvoj tradičných remesiel v obci.

Podpora výrobných odvetví a obchodných služieb.

Podprogram 1.2.

Cieľ 1.1

Opatrenie 1.2.1

Energetická efektívnosť a progresívne technológie vo výrobe.

Zvýšenie energetickej efektívnosti na strane výroby aj spotreby a zavádzanie progresívnych technológií v energetike.

Podpora výstavby zariadení na využívanie obnoviteľných zdrojov energie.

PO 2. Doprava a komunikácie

Výstavba a údržba miestnych komunikácií v správe obce ako aj riešenie technického stavu komunikácií vo vlastníctve vyššieho územného celku. Zabezpečiť pravidelné a vyhovujúce spojenie obyvateľov obce s regionálnymi centrami prostredníctvom verejnej dopravy.

Podprogram 2.1.

Cieľ 2.1

Opatrenie 2.1.1

Opatrenie 2.1.2

Opatrenie 2.1.3

Opatrenie 2.1.4

Opatrenie 2.1.5

Komunikácie

Zabezpečiť výstavbu a rekonštrukciu miestnych ciest a ciest III. triedy.

Výstavba a rekonštrukcia miestnych komunikácií v obci.

Výstavba a rekonštrukcia cesty III. triedy.

Výstavba cyklotrás na prepojenie sídiel regiónu.

Dostavba parkovísk pre potreby občianskej infraštruktúry.

Dostavba a rekonštrukcia chodníkov popri miestnych komunikáciách.

Podprogram 2.2.

Cieľ 2.2

Opatrenie 2.2.1

Doprava

Zabezpečenie dopravného spojenia hromadnou autobusovou dopravou, prípadne železničnou dopravou.

Riešenie zastávok SAD ako prvkov drobnej architektúry (prístrešky, lavičky, sedenia, informačné tabule, smetné koše, zeleň,...).

PO 3. Technická infraštruktúra

Rozvoj a udržiavanie technickej infraštruktúry je nevyhnutné z hľadiska prílevu investícií v oblasti priemyslu a rozvoja cestovného ruchu, ako aj udržania požadovanej životnej úrovne obyvateľstva. Ide hlavne o zabezpečenie infraštruktúry do oblastí, ktoré sú potenciálne najvhodnejšie na rozvoj obce.

Cieľ 3

Opatrenie 3.1

Opatrenie 3.2

Opatrenie 3.3

Opatrenie 3.4

Opatrenie 3.5

Zabezpečiť rozvoj a rekonštrukciu technickej infraštruktúry v obci.

Výstavba inžinierskych sietí v nových lokalitách IBV.

Rekonštrukcia a rozšírenie verejného osvetlenia.

Rozšírenie kapacity a revitalizácia pietnych miest v obci.

Výstavba verejného vodovodu.

Rekonštrukcia a distavba elektrickej a plynovej rozvodnej siete.

PO 4. Odpadové hospodárstvo

Rozvoj a výstavba infraštruktúry odpadového hospodárstva. Údržba kanalizačnej siete, výstavba a prevádzka zberného dvora pre separovaný zber ako aj obecného kompostoviska.

Cieľ 4

Opatrenie 4.1

Opatrenie 4.2

Opatrenie 4.3

Opatrenie 4.4

Opatrenie 4.5

Opatrenie 4.6

Nakladanie s komunálnym a drobným stavebným odpadom

V súlade s prijatými koncepciami zabezpečiť permanentné znižovanie podielu skladovanej časti odpadov, k čomu organizovať mobilné zbery textílií, kovového odpadu, viacvrstvových obalov nebezpečných odpadov.

Zabezpečiť separáciu komunálneho odpadu v obci.

Rekultivácia čiernych skládok.

Výstavba obecného zberného dvora a kompostoviska.

Výstavba splaškovej kanalizačnej siete.

Výstavba dažďovej kanalizačnej siete.

PO 5. Životné prostredie

Trvalo udržiavané životné prostredie je významným ukazovateľom kvality života. Dlhodobé udržiavanie, ale aj skvalitňovanie prírodného prostredia, je spoločným cieľom všetkých obyvateľov obce. Monitorovaná kvalita vody a ovzdušia. Optimalizácia nakladania s odpadmi. Informovanosť obyvateľov o životnom prostredí. Propagácia chránených území.

Podprogram 5.1.

Cieľ 5.1

Opatrenie 5.1.1

Informovanosť a poradenstvo

Zabezpečiť účinný systém informovanosti a poradenstva

Spracovať koncepciu zabezpečenia informovanosti, poradenstva a prevencie v oblasti ŽP. Trvale preferovať poradenstvo a prevenciu pred represiou.



Podprogram 5.2.

Cieľ 5.2

Opatrenie 5.2.1

Opatrenie 5.2.2

Opatrenie 5.2.3

Ochrana a racionálne využívanie vôd, ochrana pred povodňami

Zabezpečiť ochranu a racionálne využívanie vôd, ochranu pred povodňami.

Zabezpečiť dostatok kvalitnej pitnej vody, minimalizovať straty vo vodovodných sieťach.

Výstavba protizáplavových opatrení.

Revitalizácia a úprava korýt vodných tokov.

Podprogram 5.3.

Cieľ 5.3

Opatrenie 5.3..1

Ochrana ovzdušia

Zabezpečiť účinnú ochranu ovzdušia pred malými a strednými zdrojmi znečistenia nachádzajúcimi sa v katastrálnom území obce.

Zabezpečiť zníženie produkovaných emisií hlavným zdrojom znečistenia – domácnosti.

Podprogram 5.4.

Cieľ 5.4

Opatrenie 5.4.1

Opatrenie 5.4.2

Ochrana a rozvoj ostatných zložiek životného prostredia

Realizácia účinných opatrení v oblasti ostatných zložiek životného prostredia.

Realizácia protieróznych opatrení.

Výstavba a revitalizácia oddychových zón v obci.

PO 6. Sociálna oblasť a zdravotníctvo

Pokračujúci trend rastu podielu seniorov na počte obyvateľov musí byť sprevádzaný podmienkami, ktoré umožnia dôstojnejšie prežitie zvyšku života. Veková skladba obyvateľov je sprevádzaná väčším výskytom špecifických chorôb.

Podprogram 6.1.

Cieľ 6.1

Opatrenie 6.1.1

Opatrenie 6.1.2

Opatrenie 6.1.3

Opatrenie 6.1.4

Sociálne služby

Doplniť chýbajúcu infraštruktúru sociálnych zariadení v obci a zvýšiť ich kvalitu.

Obyvatelia v dôchodkovom veku.

Mladé rodiny s deťmi.

Marginalizované skupiny.

Nájomná bytová výstavba.

Podprogram 6.2.

Cieľ 6.2

Opatrenie 6.2.1

Opatrenie 6.2.2

Zdravotnícke služby

Zlepšiť úroveň poskytovania zdravotníckych a sociálnych služieb.

Podpora poradenskej činnosti.

Zabezpečiť dostupnosť zdravotnej starostlivosti pre dospelých občanov.

PO 7. Školstvo a šport

Údržba a rozvoj predškolského vzdelávania v obci. Údržba a skvalitnenie športovej infraštruktúry.

Podprogram 7.1.

Cieľ 7.1

Opatrenie 7.1.1

Opatrenie 7.1.2

Vzdelávanie

Zabezpečiť rozvoj a údržbu infraštruktúry vzdelávania a zabezpečenie podmienok pre efektívnu vzdelávaciu činnosť v obci.

Modernizácia zariadení predškolskej výchovy.

Modernizácia zariadení povinnej školskej dochádzky.

Podprogram 7.2.

Cieľ 7.2.

Opatrenie 7.2.1

Opatrenie 7.2.2

Šport

Zabezpečiť trvalé skvalitňovanie vyváženej ponuky výkonnostného a rekreačného športu.

Výstavba a rekonštrukcia športovej infraštruktúry.

Rozvoj mimoškolskej činnosti – športové kluby, turistika, kultúrne krúžky.

PO 8. Kultúra

Trvalé pôsobenie na kultúrne povedomie obyvateľov širokou paletou kultúrnych aktivít organizovaných externými subjektami ale aj miestnymi kultúrnymi spolkami. Existencia dôstojných priestorov pre kultúrne aktivity je prvoradá povinnosť obce. Priebežná a kreatívna propagácia podujatí má vplyv na imidž obce a tým aj na cestovný ruch. Kultúrne tradície budú šírené aj prostredníctvom cezhraničnej spolupráce s Českou republikou.

Podprogram 8.1.

Cieľ 8.1

Opatrenie 8.1.1

Opatrenie 8.1.2

Opatrenie 8.1.3

Kultúrna infraštruktúra

Zachovanie kultúrno-historického potenciálu obce a rozvoj kultúrnych, informačných a voľnočasových aktivít v nadväznosti na rozvoj cestovného ruchu na regionálnej a miestnej úrovni.

Výstavba multifunkčného kultúrneho zariadenia.

Rekonštrukcia a údržba kultúrnych pamiatok.

Organizovanie pravidelných kultúrnych podujatí.

Podprogram 8.2.

Cieľ 8.2

Opatrenie 8.2.1

Organizačné zabezpečenie

Organizačne zabezpečiť ponuku kultúrnych podujatí v obci.

Spracovať kalendár kultúrnych podujatí na celý rok, tento priebežne aktualizovať. Rozšíriť žánrovú ponuku s orientáciou na hodnotný kultúrny prínos.

Podprogram 8.3.

Cieľ 8.3

Opatrenie 8.3.1

Opatrenie 8.3.2

Propagácia v oblasti kultúry

Vytvorenie podmienok na efektívnu propagáciu obce v oblasti kultúry.

Spracovať globálnu koncepciu „propagácie“ histórie obce v multimediálnej forme.

Propagácia kultúry na Internete prostredníctvom www stránky obce.

PO 9. Propagácia a cestovný ruch



V rámci rozvoja cestovného ruchu je potrebné spracovať koncepciu regionálnej spolupráce s okolitými turistickými lokalitami a domácimi a zahraničnými cestovnými kancelárkami. Nevyhnutnou je taktiež propagácia obce a to najmä prostredníctvom www - stránky. Potrebné je sústrediť sa na propagáciu hlavne podujatí, atď..

Podprogram 9.1.

Cieľ 9.1

Opatrenie 9.1.1

Opatrenie 9.1.2

Propagácia obce

Zabezpečiť účinnú propagáciu obce.

Aktualizácia www stránky obce.

Podpora budovania informačných tabúl v obci.

Podprogram 9.2.

Cieľ 9.2

Opatrenie 9.2.1

Rekreačno - relaxačné zázemie obce.

Budovanie relaxačno – rekreačného zázemia obce.

Podpora vytvárania nových atrakcií v obce.

Podprogram 9.3.

Cieľ 9.3

Opatrenie 9.3.1

Opatrenie 9.3.2

Cestovný ruch.

Podporovať podnikateľské aktivity v cestovnom ruchu.

Uzavrieť s podnikateľmi dohody o poskytovaní služieb v agroturistike a cestovnom ruchu a o propagovaní ich služieb obcami.

Podporovať podnikateľské subjekty, neziskové organizácie a inštitúcie pri získavaní finančných prostriedkov z grantov a fondov EÚ.

PO 10. Administratíva a bezpečnosť

V rámci administratívneho zabezpečenia chodu samosprávy vytvárať vhodné podmienky na efektívnych chod úradu. Vytvoriť vhodné pracovné prostredie a technické zabezpečenie.

Podprogram 10.1.

Cieľ 10.1

Opatrenie 10.1.1

Administratíva

Zabezpečiť rozvoj administratívnej infraštruktúry a podmienok na výkon samosprávnych funkcií v obci

Komplexná rekonštrukcia obecných budov.

Podprogram 10.2.

Cieľ 10.2

Opatrenie 10.2.1

Bezpečnosť

Vytvorenie podmienok na znižovanie kriminality v obci a ochranu majetku obyvateľov a ostatných subjektov v obci.

Bezpečnosť.

PO 11. Informatizácia obce

Zabezpečenie technických podmienok pre rozvoj informačnej spoločnosti. Umožniť obyvateľom využívať on-line elektronické služby samosprávy. Vytvoriť vhodné podmienky na prechod na e-government na lokálnej úrovni (e-gov, e-vote, e-services, ...). Umožniť obyvateľom obce a pracovníkom samosprávy zvyšovať svoje počítačové vedomie a zručnosti.

Podprogram 11.1.

Cieľ 11.1

Opatrenie 11.1.1

Opatrenie 11.1.2

Budovanie a rozvoj informačnej infraštruktúry.

Zabezpečiť technické podmienky na prechod samosprávy na nový typ vládnutia - e - government.

Rozvoj infraštruktúry informačných systémov samosprávy.

Zavádzanie efektívnych elektronických služieb poskytovaných na úrovni samosprávy.

Podprogram 11.2.

Cieľ 11.2

Opatrenie 11.2.1

Opatrenie 11.2.2

Opatrenie 11.2.3

Počítačová gramotnosť.

Zvýšenie počítačovej gramotnosti obyvateľov a pracovníkov samosprávy.

Podpora zvyšovania počítačového vedomia u pracovníkov samosprávy.

Podpora zvyšovania počítačového vedomia u obyvateľov obce.

Podpora vzdelávacích aktivít zameraných na zvyšovanie zručností a vedomostí o internete a motiváciu k používaniu internetu a elektronických služieb.



**Programová časť Programu hospodárskeho rozvoja a sociálneho rozvoja obce Zlatníky
2016 - 2025**



5.1 PROGRAM 1. HOSPODÁRSTVO A VEDECKO-TECHNICKÝ ROZVOJ

Strategický zámer

Zlepšiť podmienky pre rozvoj podnikateľských aktivít, s dôrazom na zvýšenie úrovne zamestnanosti a úrovne a kvality služieb pre obyvateľov obce. V oblasti priemyslu je potrebné okrem zachovania stabilných prvkov výroby všetkými možnými opatreniami podporovať vytváranie nových pracovných príležitostí. Využívanie nových technológií pre produkciu energií čistým, životné prostredie nezaťažujúcim spôsobom.

Podprogram 1.1. Podpora tradičných odvetví priemyslu, lesníctva, poľnohospodárstva a obchodu.

Cieľ 1.1 Zabezpečiť rozvoj tradičných remesiel v obci.

Opatrenia podprogramu:

- Opatrenie 1.1.1 Podpora výrobných odvetví a obchodných služieb.
Aktivity Vypracovanie technickej dokumentácie.
Podpora lesníctva.
Podpora podnikov poľnohospodárskej výroby.
Podpora malej výroby – ekologicky nezávadnej.
Podpora zriaďovania maloobchodných predajní.

Podprogram 1.2. Energetická efektívnosť a progresívne technológie vo výrobe.

Cieľ 1.2 Zvýšenie energetickej efektívnosti na strane výroby aj spotreby a zavádzanie progresívnych technológií v energetike.

Opatrenia podprogramu:

- Opatrenie 1.2.1 Podpora výstavby zariadení na využívanie obnoviteľných zdrojov energie.
Aktivity Spracovanie technickej dokumentácie.
Inštalácia slnečných kolektorov na budovu obecného úradu.
Inštalácia slnečných kolektorov na budovu kultúrneho domu.
Inštalácia slnečných kolektorov na budovu materskej a základnej školy.

5.2 PROGRAM 2. DOPRAVA A KOMUNIKÁCIE

Strategický zámer

Podpora investičných aktivít so zameraním na modernizáciu a budovanie ciest III. triedy zaistujúcich dopravnú obslužnosť obce Zlatníky. Zámerom je zabezpečiť také prepojenie osídlenia, ktoré umožní efektívny pohyb ľudí a tovaru, modernizáciu dopravných subsystémov zabezpečujúcich bezpečné a hygienicky vyhovujúce dopravné trasy. Cieľom investícií do tohto typu dopravnej infraštruktúry je odstránenie identifikovaných nedostatkov v cestnej sieti s ohľadom environmentálny a bezpečnostný aspekt.

Podprogram 2.1. Komunikácie

Cieľ 2.1 Zabezpečiť výstavbu a rekonštrukciu miestnych komunikácií a ciest III. triedy.

Opatrenia podprogramu:

- Opatrenie 2.1.1 Výstavba a rekonštrukcia miestnych komunikácií v obci.
Aktivity Vypracovanie technickej dokumentácie.
Dostavba miestnych komunikácií.
Rekonštrukcia miestnej komunikácie v časti Jakoňovec.
Rekonštrukcia miestnej komunikácie v lokalite „Za cigáňom“.
Rekonštrukcia miestnej komunikácie od r. Janegových po „Potočnú“.
Rekonštrukcia miestnych komunikácií.
Passport dopravného značenia.
Rekonštrukcia premostenia a rekonštrukcia zábradlia.
- Opatrenie 2.1.2 Výstavba a rekonštrukcia cesty III. triedy v obci.
Aktivity Rekonštrukcia cesty III. triedy.
- Opatrenie 2.1.3 Výstavba cyklotrás na prepojenie sídiel regiónu.
Aktivity Vypracovanie technickej dokumentácie.
Výstavba cyklotrasy v lokalite Stará hora.
- Opatrenie 2.1.4 Dostavba parkovísk pre potreby občianskej infraštruktúry.
Aktivity Vypracovanie technickej dokumentácie.
Dostavba parkoviska pred obecným cintorínom.
Rekonštrukcia a rozšírenie parkovacích plôch v priestore Očú a kultúrnym domom.
Rekonštrukcia a rozšírenie parkovacích plôch v priestore športového areálu.



- Opatrenie 2.1.5 Dostavba a rekonštrukcia chodníkov popri miestnych komunikáciách.
Aktivita Vypracovanie technickej dokumentácie.
Rekonštrukcia chodníka od dolnej zastávky SAD po Slovenskú poštu.
Výstavba jednostranného chodníka do časti Jakoňovec.
Dostavba chodníka na miestny cintorín.
Dostavba chodníka pozdĺž cesty III. triedy v obci Zlatníky.

Podprogram 2.2. Doprava

Cieľ 2.2 Zabezpečenie dopravného spojenia hromadnou autobusovou dopravou, prípadne železničnou dopravou.

Opatrenia podprogramu:

- Opatrenie 2.2.1 Riešenie zastávok SAD ako prvkov drobnej architektúry (prístrešky, lavičky, sedenia, informačné tabule, smetné koše, zeleň,...).
Aktivita Vypracovanie technickej dokumentácie.
Zrekonštruovať autobusové zastávky na ceste III. triedy so samostatnými pruhmi a nástupnými plochami a v časti Jakoňovec s obrátkom.

5.3 PROGRAM 3. TECHNICKÁ INFRAŠTRUKTÚRA

Strategický zámer

Rozvoj komplexnej infraštruktúry podporujúcej rozvoj obce a zohľadňujúcej rast kvality života obyvateľov obce a životného prostredia. Rozvoj infraštruktúry bude smerovať hlavne k jej rozšíreniu na potenciálne priemyselné zóny v obci, IBV, ako aj na rekonštrukciu súčasnej infraštruktúry - vodovodnej, elektrickej, komunikačnej.

Cieľ 3 Zabezpečiť rozvoj a rekonštrukciu technickej infraštruktúry v obci.

Opatrenia podprogramu:

- Opatrenie 3.1 Výstavba inžinierskych sietí v nových lokalitách IBV.
Aktivita Vypracovanie technickej dokumentácie.
Výstavba plôch HBV v lokalite „Horný koniec“.
Výstavba plôch IBV v lokalite Jakoňovec – 3,15 ha – 52 RD.
Výstavba plôch HBV v lokalite Jakoňovec – 12 b.j..
Výstavba plôch IBV v lokalite Šašovec.
Výstavba plôch IBV v lokalite Štvrť – 32 RD.
- Opatrenie 3.2 Rekonštrukcia a rozšírenie verejného osvetlenia.
Aktivita Vypracovanie technickej dokumentácie a príprava projektového spisu.
Rekonštrukcia verejného osvetlenia – LED osvetlenie.
- Opatrenie 3.3 Rozšírenie kapacity a revitalizácia pietnych miest v obci.
Aktivita Spracovanie technickej dokumentácie.
Revitalizácia areálu cintorína.
Rekonštrukcia a modernizácia budovy domu smútku – zníženie energetickej náročnosti.
- Opatrenie 3.4 Výstavba verejného vodovodu.
Aktivita Spracovanie technickej dokumentácie.
Výstavba verejného vodovodu v Zlatníkoch a časti Jakoňovec.
Výstavba vodojemov pre obecný vodovod – 2x250 m3.
- Opatrenie 3.5 Rekonštrukcia a distavba elektrickej a plynovej rozvodnej siete.
Aktivita Rekonštrukciu existujúcej trafostanice TS-3 o výkone 160 kVA na výkon 250 kVA.
Do časti obce Jakoňovec k novým navrhnutým 13-tim rodinným domom vybudovať vzdušný elektrický sekundárny NN rozvod v dĺžke cca 525,0 m.
Vybudovať k navrhovaným rodinným domom káblové pripojky AYKY 4B x 16,0 mm2.
Výkon existujúcej distribučnej trafostanice TS-2 o výkone 100,0 kVA rekonštruovať na výkon 160,0 kVA.
V časti Jakoňovec vybudovať 250,0m plynovodného potrubia k navrhovaným bytovým jednotkám.

5.4 PROGRAM 4. ODPADOVÉ HOSPODÁRSTVO

Strategický zámer

Vytvorenie efektívneho a spoľahlivého systému odvádzania a zneškodňovania odpadov produkovaných subjektmi. Zabezpečiť výstavbu/dostavbu splaškovej a dažďovej kanalizačnej siete. Vytvoriť podmienky na odvoz a likvidáciu TKO a nebezpečného odpadu, vytvorenie podmienok na efektívnu separáciu odpadu v obci.

Cieľ 4 Nakladanie s komunálnym a drobným stavebným odpadom

Opatrenia podprogramu:

- Opatrenie 4.1 V súlade s prijatými koncepciami zabezpečiť permanentné znižovanie podielu skladovanej časti odpadov, k čomu organizovať mobilné zbory textílií, kovového odpadu, viacvrstvových obalov nebezpečných odpadov.
Aktivita Zvýšiť environmentálne povedomie ľuďí.
Zabezpečenie zberného kontajneru 2 x ročne.



	Zabezpečenie zberu nebezpečných odpadov.
Opatrenie 4.2 Aktivita	Zabezpečiť separáciu komunálneho odpadu v obci. Ekonomicky motivovať obyvateľstvo. Zabezpečiť požadované podmienky pre realizáciu separovaného zberu. Zabezpečenie nádob pre separovaný zber. Obstaranie kompostérov pre domáce kompostovanie.
Opatrenie 4.3 Aktivita	Rekultivácia čiernych skládok. Revitalizácia čiernych skládok.
Opatrenie 4.4 Aktivita	Výstavba obecného zberného dvora a kompostoviska. Vypracovanie technickej dokumentácie. Výstavba obecného kompostoviska za športovým areálom (do 5 ton). Obstaranie mechanizácie pre obecné kompostovisko. Výstavba zberného dvora pre separovaný zber (bez zberu kovov). Obstaranie mechanizácie pre zberný dvor.
Opatrenie 4.5 Aktivita	Výstavba splaškovej kanalizačnej siete. Vypracovanie technickej dokumentácie. Výstavba splaškovej kanalizačnej siete. Výstavba ČOV.
Opatrenie 4.6 Aktivita	Výstavba dažďovej kanalizačnej siete. Vypracovanie technickej dokumentácie. Revitalizácia odvodňovacích kanálov na zber povrchovej vody.

5.5 PROGRAM 5. ŽIVOTNÉ PROSTREDIE

Strategický zámer

Strategickým zámerom obce je nielen zachovanie existujúceho dobrého stavu životného prostredia a zvyšovania jeho kvality, ale aj eliminácia slabých stránok, neustála osвета, výchova a informovanosť o stave životného prostredia.

Podprogram 5.1. Informovanosť a poradenstvo

Cieľ 5.1 Zabezpečiť účinný systém informovanosti a poradenstva

Opatrenia podprogramu:	
Opatrenie 5.1.1	Spracovať koncepciu zabezpečenia informovanosti, poradenstva a prevencie v oblasti ŽP. Trvale preferovať poradenstvo a prevenciu pred represiou.
Aktivita	Vypracovanie koncepcie pre ochranu životného prostredia v obci. Prezentácia a šírenie osvety v oblasti životného prostredia.

Podprogram 5.2. Ochrana a racionálne využívanie vôd, ochrana pred povodňami

Cieľ 5.2 Zabezpečiť ochranu a racionálne využívanie vôd, ochranu pred povodňami.

Opatrenia podprogramu:	
Opatrenie 5.2.1	Zabezpečiť dostatok kvalitnej pitnej vody, minimalizovať straty vo vodovodných sieťach.
Aktivita	Výstavba vodovodnej siete.
Opatrenie 5.2.2	Revitalizácia protizáplavových opatrení.
Aktivita	Spracovanie technickej dokumentácie. Revitalizácia protipovodňových opatrení mimo vodného toku. Revitalizácia záchytných kanálov mimo vodného toku. Revitalizácia protizáplavových opatrení na rieke Livina.
Opatrenie 5.2.3	Revitalizácia a úprava koryt vodných tokov.
Aktivita	Analýza súčasného stavu. Vypracovanie technickej dokumentácie. Revitalizácia koryta rieky Livina. Údržba a rekonštrukcia zábradlí pri vodných tokoch.

Podprogram 5.3. Ochrana ovzdušia

Cieľ 5.3 Zabezpečiť účinnú ochranu ovzdušia pred malými a strednými zdrojmi znečistenia nachádzajúcimi sa v katastrálnom území obce.

Opatrenia podprogramu:	
Opatrenie 5.3.1	Zabezpečiť zníženie produkovaných emisií hlavným zdrojom znečistenia – domácnosti.
Aktivita	Obmedziť spaľovanie fosílnych palív. Prechod na alternatívne zdroje vykurovania.

Podprogram 5.4. Ochrana a rozvoj ostatných zložiek životného prostredia

Cieľ 5.4 Realizácia účinných opatrení v oblasti ostatných zložiek životného prostredia.



Opatrenia podprogramu:

Opatrenie 5.4.1 Realizácia protieróznych opatrení.
Aktivita Spracovanie technickej dokumentácie.
Realizácia protieróznych opatrení.

Opatrenie 5.4.2 Výstavba a revitalizácia oddychových zón v obci.
Aktivita Spracovanie technickej dokumentácie.
Revitalizácia centrálnej zóny obce (chodníky, zeleň, mobiliár).
Výstavba priestoru pre oddych (prístrešky, sedenie, ohniská,...).
Výstavba oddychovej zóny v časti Jakoňovec.

5.6 PROGRAM 6. SOCIÁLNE SLUŽBY A ZDRAVOTNÍCTVO

Strategický zámer

Neustále rozvíjať širokú paletu sociálnych a zdravotných služieb poskytovaných v obci. Dbáť o ich dostupnosť, kvalitu a vzájomnú vyváženosť za účelom dosiahnutia dôstojných podmienok života všetkých kategórií obyvateľov obce.

Podprogram 6.1. Sociálne služby

Cieľ 6.1 Doplniť chýbajúcu infraštruktúru sociálnych zariadení v obci a zvýšiť ich kvalitu.

Opatrenia podprogramu:

Opatrenie 6.1.1 Obyvatelia v dôchodkovom veku.
Aktivita Výstavba denného stacionára.
Poskytovanie služieb stravovania pre obyvateľov v dôchodkovom veku.
Zabezpečenie služby donášky nákupov starším obyvateľom obce.
Zriadenie priestorov pre klub seniorov.

Opatrenie 6.1.2 Mladé rodiny s deťmi.
Aktivita Výber materského centra.
Podpora mladých rodín s deťmi.

Opatrenie 6.1.3 Marginalizované skupiny.
Aktivita Obstaranie vozidla pre potreby sociálneho taxíka.
Výstavba núdzového bývania.

Opatrenie 6.1.4 Nájomná bytová výstavba.
Aktivita Spracovanie technickej dokumentácie.
Výstavba nájomných bytov 2 x 6 b.j..

Podprogram 6.2. Zdravotnícke služby

Cieľ 6.2 Zlepšiť úroveň poskytovania zdravotníckych a sociálnych služieb.

Opatrenia podprogramu:

Opatrenie 6.2.1 Podpora poradenskej činnosti.
Aktivita Zabezpečenie personálnych kapacít.
Zabezpečenie priestorov.

Opatrenie 6.2.2 Zabezpečiť dostupnosť zdravotnej starostlivosti pre dospelých občanov.
Aktivita Podpora poskytovania zdravotníckych služieb.

5.7 PROGRAM 7. VZDELÁVANIE A ŠPORT

Strategický zámer

Zabezpečenie všestranného rozvoja detí a mládeže. Zlepšenie technického stavu a vybavenia školskej infraštruktúry. V športe umožniť ponuku čo najširšej palety služieb, zabezpečiť čo najefektívnejšie a transparentné využitie verejných financií ku prospechu všetkých občanov obce. Podpora existujúcich športových podujatí, ako aj vytváranie vhodných podmienok pre rozvoj rôznych druhov športu nielen pre obyvateľov obce.

Podprogram 7.1. Vzdelávanie

Cieľ 7.1 Zabezpečiť rozvoj a údržbu infraštruktúry vzdelávania a zabezpečenie podmienok pre efektívnu vzdelávaciu činnosť v obci.

Opatrenia podprogramu:

Opatrenie 7.1.1 Modernizácia zariadení predškolskej výchovy.
Aktivita Rekonštrukcia budovy materskej školy – zníženie energetickej náročnosti.
Modernizácia vykurovania budovy – modernizácia zdrojov tepla a rozvodov.
Rekonštrukcia priestorov jedálne – modernizácia kuchyne, jedálne, zvýšenie bezpečnosti.
Dostavba hracích prvkov v areáli MŠ.
Dostavba kapacít materskej školy.



Obstaranie vybavenia školy.

Opatrenie 7.1.2 Modernizácia zariadení povinnej školskej dochádzky.
Aktivita Rekonštrukcia budovy základnej školy – zníženie energetickej náročnosti.
Modernizácia vykurovania budovy – modernizácia zdrojov tepla a rozvodov.
Modernizácia vybavenia školy.

Podprogram 7.2. Šport

Cieľ 7.2. Zabezpečiť trvalé skvalitňovanie vyváženej ponuky výkonnostného a rekreačného športu.

Opatrenia podprogramu:

Opatrenie 7.2.1 Výstavba a rekonštrukcia športovej infraštruktúry.
Aktivita Spracovanie technickej dokumentácie.
Rekonštrukcia a dostavba detského ihriska, zvýšenie bezpečnosti.
Oplotenie detského ihriska.
Rekonštrukcia a revitalizácia športového areálu.
Výstavba sociálnych zariadení na športovom areáli.
Výstavba detského ihriska v areáli TJ.
Výstavba detského ihriska v časti Jakoňovec.

Opatrenie 7.2.2 Rozvoj mimoškolskej činnosti – športové kluby, turistika, kultúrne krúžky.
Aktivita Zabezpečenie priestorového a materiálneho vybavenia.

5.8 PROGRAM 8. KULTÚRA

Strategický zámer

Trvalé pôsobenie na kultúrne povedomie obyvateľov širokou paletou kultúrnych aktivít organizovaných externými subjektmi. Existencia dôstojných priestorov pre kultúrne aktivity je povinnosť obce. Priebežná a kreatívna propagácia podujatí má vplyv na imidž obce a tým aj na cestovný ruch.

Podprogram 8.1. Kultúrna infraštruktúra

Cieľ 8.1 Zachovanie kultúrno–historického potenciálu obce a rozvoj kultúrnych, informačných a voľnočasových aktivít v nadväznosti na rozvoj cestovného ruchu na regionálnej a miestnej úrovni.

Opatrenia podprogramu:

Opatrenie 8.1.1 Výstavba multifunkčného kultúrneho zariadenia.
Aktivita Vypracovanie technickej dokumentácie.
Rekonštrukcia budovy a zníženie energetickej náročnosti.
Rekonštrukcia a zateplenie strechy domu kultúry.
Modernizácia vykurovacieho systému a zdrojov tepla budovy KD (rozvody tepla a zdroje tepla).
Modernizácia vybavenie budovy KD (kuchyňa, sála, technické priestory).
Rekonštrukcia interiérov budovy KD.
Výstavba domu ľudových tradícií.

Opatrenie 8.1.2 Rekonštrukcia a údržba kultúrnych pamiatok.
Aktivita Údržba kultúrnych a historických pamiatok.

Opatrenie 8.1.3 Organizovanie pravidelných kultúrnych podujatí.
Aktivita Podpora kultúrnych podujatí.
Dostavba amfiteátra na športovom ihrisku.

Podprogram 8.2. Organizačné zabezpečenie

Cieľ 8.2 Organizačne zabezpečiť ponuku kultúrnych podujatí v obci.

Opatrenia podprogramu:

Opatrenie 8.2.1 Spracovať kalendár kultúrnych podujatí na celý rok, tento priebežne aktualizovať. Rozšíriť žánrovú ponuku s orientáciou na hodnotný kultúrny prínos.
Aktivita Personálne a finančné zabezpečenie.
Spracovanie kalendár kultúrnych podujatí.

Podprogram 8.3. Propagácia v oblasti kultúry

Cieľ 8.3 Vytvorenie podmienok na efektívnu propagáciu obce v oblasti kultúry.

Opatrenia podprogramu:

Opatrenie 8.3.1 Spracovať globálnu koncepciu „propagácie“ histórie obce v multimediálnej forme.
Aktivita Personálne a finančné zabezpečenie.
Spracovanie koncepcie v multimediálnej forme.

Opatrenie 8.3.2 Propagácia kultúry na Internete prostredníctvom www stránky obce.
Aktivita Finančné zabezpečenie.
Obsahová analýza www stránky.
Priebežná aktualizácia www stránky.



5.9 PROGRAM 9. PROPAGÁCIA A CESTOVNÝ RUCH

Strategický zámer

Budovať goodwill obce a dosiahnuť, aby sa obec stala vyhľadávaným miestom cestovného ruchu v oblasti športu, kultúry a turistiky. Využiť prírodný potenciál, ktorý ponúka blízke aj širšie okolie obce.

Podprogram 9.1. Propagácia obce

Cieľ 9.1 Zabezpečiť účinnú propagáciu obce.

Opatrenia podprogramu:

Opatrenie 9.1.1 Aktualizácia www stránky obce.
Aktivita Finančné zabezpečenie.
Obsahová analýza www stránky.
Pribežná aktualizácia www stránky.

Opatrenie 9.1.2 Podpora budovania informačných tabúlí v obci.
Aktivita Budovanie a inštalácia tabúlí informujúcich o atraktivitách obce.
Budovanie a inštalácia tabúlí propagujúcich kultúrne hodnoty obce.

Podprogram 9.2. Rekreačno - relaxačné zázemie obce.

Cieľ 9.2 Budovanie relaxačno – rekreačného zázemia obce.

Opatrenia podprogramu:

Opatrenie 9.2.1 Podpora vytvárania nových atraktivít v obce.
Aktivita Spracovanie technickej dokumentácie.
Dostavba zariadení cestovného ruchu.

Podprogram 9.3. Cestovný ruch.

Cieľ 9.3 Podporovať podnikateľské aktivity v cestovnom ruchu.

Opatrenia podprogramu:

Opatrenie 9.3.1 Uzavrieť s podnikateľmi dohody o poskytovaní služieb v agroturistike a cestovnom ruchu a o propagovaní ich služieb obcami.
Aktivita Zabezpečenie personálnych kapacít.

Opatrenie 9.3.2 Podporovať podnikateľské subjekty, neziskové organizácie a inštitúcie pri získavaní finančných prostriedkov z grantov a fondov EÚ.
Aktivita Zabezpečenie personálnych kapacít.

5.10 PROGRAM 10. ADMINISTRATÍVA A BEZPEČNOSŤ

Strategický zámer

Vytvoriť podmienky na efektívnu prácu obecného úradu. Vytvoriť vyhovujúce podmienky na poskytovania verejných služieb, estetizácia a funkčnosť miesta kontaktu so zákazníkmi obecného úradu, vytváranie vhodných technických a pracovných podmienok na mestských úradoch. Vytvorenie podmienok na znižovanie kriminality v obci a ochranu majetku obyvateľov a ostatných subjektov v obci.

Podprogram 10.1. Administratíva

Cieľ 10.1 Zabezpečiť rozvoj administratívnej infraštruktúry a podmienok na výkon samosprávnych funkcií v obci

Opatrenia podprogramu:

Opatrenie 10.1.1 Komplexná rekonštrukcia obecných budov.
Aktivita Spracovanie technickej dokumentácie.
Komplexná rekonštrukcia budovy obecného úradu – zníženie energetickej náročnosti budovy.
Komplexná rekonštrukcia obecného úradu – interiéry.
Spracovanie doplnkov územného plánu obce.
Realizácia komasácie pozemkov v obci.

Podprogram 10.2. Bezpečnosť

Cieľ 10.2 Vytvorenie podmienok na znižovanie kriminality v obci a ochranu majetku obyvateľov a ostatných subjektov v obci.

Opatrenia podprogramu:

Opatrenie 10.2.1 Bezpečnosť.
Aktivita Osadenie kamerového systému na vstupe do obce, športový areál, centrálna časť, OcÚ, Pošta, cintorín, MŠ a ZŠ.
Rekonštrukcia budovy požiarnej zbrojnice – zníženie energetickej náročnosti.
Obstaranie a modernizácia vybavenia hasičskej zbrojnice.



Rekonštrukcia a modernizácia obecného rozhlasu.

5.11 PROGRAM 11. INFORMATIZÁCIA OBCE

Strategický zámer

Zabezpečenie technických podmienok pre rozvoj informačnej spoločnosti. Umožniť obyvateľom využívať on-line elektronické služby samosprávy. Vytvoriť vhodné podmienky na prechod na e-government na lokálnej úrovni (e-vote, e-services,...). Umožniť obyvateľom obce a pracovníkom samosprávy zvyšovať svoje počítačové vedomie a zručnosti.

Podprogram 11.1. Budovanie a rozvoj informačnej infraštruktúry.

Cieľ 11.1 Zabezpečiť technické podmienky na prechod samosprávy na nový typ vládnutia - e - government.

Opatrenia podprogramu:

Opatrenie 11.1.1 Rozvoj infraštruktúry informačných systémov samosprávy.
Aktivity Technické zabezpečenie IS.
Tvorba základného SW na komunikáciu občan – samospráva – podnikateľské subjekty.
Podpora zlepšenia prenosu dátových a hlasových mobilných služieb.

Opatrenie 11.1.2 Zavádzanie efektívnych elektronických služieb poskytovaných na úrovni samosprávy.
Aktivity Tvorba aplikačného softwaru na zabezpečenie e – služieb v obci.
Tvorba SW na realizáciu e-vote na miestnej úrovni.

Podprogram 11.2. Počítačová gramotnosť.

Cieľ 11.2 Zvýšenie počítačovej gramotnosti obyvateľov a pracovníkov samosprávy.

Opatrenia podprogramu:

Opatrenie 11.2.1 Podpora zvyšovania počítačového vedomia u pracovníkov samosprávy.
Aktivity Realizácia kurzov v oblasti nových SW pre pracovníkov miestnej samosprávy.

Opatrenie 11.2.2 Podpora zvyšovania počítačového vedomia u obyvateľov obce.
Aktivity Realizácia kurzov na zvyšovanie počítačového vedomia u obyvateľov obce.
Realizácia kurzov na obsluhu a používanie obecného informačného a komunikačného systému.

Opatrenie 11.2.3 Podpora vzdelávacích aktivít zameraných na zvyšovanie zručností a vedomostí o internete a motiváciu k používaniu internetu a elektronických služieb.
Aktivity Realizácia kurzov na zvyšovanie vedomostí o internete.

6 MERATEĽNÉ INDIKÁTORY

Monitorovanie Programu hospodárskeho rozvoja a sociálneho rozvoja obce Zlatníky sa vykonáva na základe súboru indikátorov priradených k jednotlivým cieľom a opatreniam (ktoré môžu byť priebežne konkretizované). Indikátory podporujú oprávnenosť verejných výdavkov na jednotlivé opatrenia a zároveň preukazujú ekonomickú účinnosť realizovaných verejných výdavkov. Indikátory budú zároveň základným faktorom pri tvorbe kritérií na čerpanie finančnej podpory z regionálneho rozvojového fondu.

6.1 PROGRAM 1. HOSPODÁRSTVO A VEDECKO-TECHNICKÝ ROZVOJ

Podprogram 1.1. Energetická efektívnosť a progresívne technológie vo výrobe.

Cieľ 1.1 Zabezpečiť rozvoj tradičných remesiel v obci.

Opatrenia	Názov	Merateľné indikátory	Typ	Merná jednotka	Inform. zdroj	Vých. hodnota	Cieľová hodnota
Opatrenie 1.1.1	Podpora výrobných odvetví a obchodných služieb.	Počet vytvorených nových pracovných miest	dopad	počet	podn. subjekt	0	5
		Nárast pridanej hodnoty	dopad	%	podn. subjekt	5	10
		Nárast tržieb	výsledok	%	podn. subjekt	7	10
		Počet podporených projektov	výstup	počet	podn. subjekt	0	3
		Výdavky na inovácie	výsledok	€	podn. subjekt	0	0,5 mil.

Podprogram 1.2. Energetická efektívnosť a progresívne technológie vo výrobe.



Cieľ 1.2 Zvýšenie energetickej efektívnosti na strane výroby aj spotreby a zavádzanie progresívnych technológií v energetike.

Opatrenia	Názov	Merateľné indikátory	Typ	Merná jednotka	Inform. zdroj	Vých. hodnota	Cieľová hodnota
Opatrenie 1.2.1	Podpora výstavby zariadení na využívanie obnoviteľných zdrojov energie.	Objem preinvestovaných prostriedkov	výsledok	€	obec Zlatníky	0	50 tis.
		Objem vyprodukovanej elektrickej energie	výsledok	kWp	obec Zlatníky	0	100
		Počet vytvorených nových pracovných miest	dopad	počet	obec Zlatníky	0	0

6.2 PROGRAM 2. DOPRAVA A KOMUNIKÁCIE

Podprogram 2.1. Komunikácie

Cieľ 2.1 Zabezpečiť výstavbu a rekonštrukciu miestnych komunikácií a ciest III. cesty.

Opatrenia	Názov	Merateľné indikátory	Typ	Merná jednotka	Inform. zdroj	Vých. hodnota	Cieľová hodnota
Opatrenie 2.1.1	Výstavba a rekonštrukcia miestnych komunikácií v obci.	Dĺžka rekonštruovaných a novovybudovaných ciest II. a III. triedy a miestnych komunikácií	výstup	km	obec Zlatníky	0	2
		Dĺžka novovybudovaných chodníkov	výstup	km	obec Zlatníky	0	0
		Počet užívateľov podporených Projektov	výsledok	počet	obec Zlatníky	0	669
		Počet vytvorených pracovných miest	výsledok	počet	obec Zlatníky	0	0
Opatrenie 2.1.2	Výstavba a rekonštrukcia ciest III. triedy v obci.	Dĺžka rekonštruovaných a novovybudovaných ciest II. a III. triedy a miestnych komunikácií	výstup	km	obec Zlatníky	0	4
		Dĺžka novovybudovaných chodníkov	výstup	km	obec Zlatníky	0	0
		Počet užívateľov podporených Projektov	výsledok	počet	obec Zlatníky	-	-
		Počet vytvorených pracovných miest	výsledok	počet	obec Zlatníky	0	0
Opatrenie 2.1.3	Výstavba cyklotrás na prepojenie sídiel regiónu.	Dĺžka vybudovaných cyklotrás	výstup	km	obec Zlatníky	0	15
		Počet užívateľov podporených Projektov	výsledok	počet	obec Zlatníky	0	50
		Počet nových návštevníkov obce	výsledok	počet	obec Zlatníky	0	1500
		Počet vytvorených pracovných miest	výsledok	počet	obec Zlatníky	0	0
Opatrenie 2.1.4	Dostavba parkovísk pre potreby občianskej infraštruktúry.	Počet novovybudovaných parkovacích miest	výstup	počet	obec Zlatníky	0	50
		Počet užívateľov podporených Projektov	výsledok	počet	obec Zlatníky	0	669
		Počet vytvorených pracovných miest	výsledok	počet	obec Zlatníky	0	0
Opatrenie 2.1.5	Dostavba a rekonštrukcia chodníkov popri miestnych komunikáciách.	Dĺžka rekonštruovaných chodníkov	výstup	km	obec Zlatníky	0	0
		Dĺžka novovybudovaných chodníkov	výstup	km	obec Zlatníky	0	5
		Počet užívateľov podporených Projektov	výsledok	počet	obec Zlatníky	0	669
		Počet vytvorených pracovných miest	výsledok	počet	obec Zlatníky	0	0

Podprogram 2.2. Doprava

Cieľ 2.2 Zabezpečenie dopravného spojenia hromadnou autobusovou dopravou, prípadne železničnou dopravou.

Opatrenia	Názov	Merateľné indikátory	Typ	Merná jednotka	Inform. zdroj	Vých. hodnota	Cieľová hodnota
Opatrenie 2.2.1	Riešenie zastávok SAD ako prvkov drobnej architektúry (prístrešky, lavičky, sedenia, informačné tabule, smetné koše, zeleň,...).	Počet zrekonštruovaných zastávok SAD	výstup	počet	obec Zlatníky	0	4
		Počet užívateľov podporených Projektov	výsledok	počet	obec Zlatníky	0	669
		Počet vytvorených pracovných miest	výsledok	počet	obec Zlatníky	0	0

6.3 PROGRAM 3. TECHNICKÁ INFRAŠTRUKTÚRA

Cieľ 3 Zabezpečiť rozvoj a rekonštrukciu technickej infraštruktúry v obci.

Opatrenia	Názov	Merateľné indikátory	Typ	Merná jednotka	Inform. zdroj	Vých. hodnota	Cieľová hodnota
Opatrenie 3.1	Výstavba inžinierskych sietí v nových lokalitách.	Celková nová plocha pre IBV	výsledok	ha	obec Zlatníky	0	2



		Počet nových obyvateľov obce	dopad	osoby	obec Zlatníky	0	30
Opatrenie 3.2	Rekonštrukcia a rozšírenie verejného osvetlenia.	Počet inštalovaných svietidiel	výsledok	počet	obec Zlatníky	0	30
		Zvýšenie pokrytia územia verejným osvetlením	dopad	%	obec Zlatníky	85	100
		Počet podporených Projektov, prostredníctvom ktorých boli vytvorené podmienky na poskytovanie nových služieb verejnej infraštruktúry	dopadu	počet	obec Zlatníky	0	0
Opatrenie 3.3	Rozšírenie kapacity a revitalizácia pietnych miest v obci.	Plocha zrekonštruovaného cintorína	výstup	m ²	obec Zlatníky	0	2000
		Počet vysadených krov a drevín	výsledok	počet	obec Zlatníky	0	200
Opatrenie 3.4	Výstavba verejného vodovodu.	Percento obyvateľov zásobovaných vodou z verejných vodovodov	kontextový	%	obec Zlatníky	95	99
		Dĺžka vybudovanej vodovodnej siete	výsledok	km	obec Zlatníky	0	8
		Počet užívateľov podporených Projektov	výsledok	počet	obec Zlatníky	0	669
Opatrenie 3.5	Zvýšenie kapacity elektrickej a plynovej rozvodnej siete.	Zvýšenie kapacity v %	dopad	%	obec Zlatníky	0	20
		Počet užívateľov podporených Projektov	výsledok	počet	obec Zlatníky	0	669

6.4 PROGRAM 4. ODPADOVÉ HOSPODÁRSTVO

Cieľ 4 Nakladanie s komunálnym a drobným stavebným odpadom

Opatrenia	Názov	Merateľné indikátory	Typ	Merná jednotka	Inform. zdroj	Vých. hodnota	Cieľová hodnota
Opatrenie 4.1	V súlade s prijatými koncepciami zabezpečiť permanentné znižovanie podielu skladovanej časti odpadov, k čomu organizovať mobilné zbery textílií, kovového odpadu, viacvrstvových obalov nebezpečných odpadov.	Produkcia komunálneho odpadu	ŠÚ SR	tony	obec Zlatníky	0	15
		Zneškodnený komunálny odpad	MŽP SR	tony	obec Zlatníky	0	12
		Objem separovaného odpadu.	dopad	tony	obec Zlatníky	0	3
		Znižovanie objemu produkovaného odpadu	dopad	%	obec Zlatníky	0	5
Opatrenie 4.2	Zabezpečiť separáciu komunálneho odpadu v obci.	Objem separovaného odpadu.	dopad	tony	obec Zlatníky	0	3
		Znižovanie objemu produkovaného odpadu	dopad	tony	obec Zlatníky	0	5
		Zneškodnený komunálny odpad	MŽP SR	kontextový	obec Zlatníky	0	12
Opatrenie 4.3	Rekultivácia čiernych skládok.	Plocha rekultivovanej skládky KO, čiernych skládok.	výsledok	m ²	obec Zlatníky	0	300
Opatrenie 4.4	Výstavba obecného zberného dvora a kompostoviska.	Objem uskladneného odpadu v tonách,	dopad	tony	obec Zlatníky	0	4,9
		Počet vybudovaných kompostovísk	Výsledok	počet	obec Zlatníky	0	1
Opatrenie 4.5	Výstavba splaškovej kanalizačnej siete.	Dĺžka novovybudovanej splaškovej kanalizácie	výsledok	km	obec Zlatníky	0	10
Opatrenie 4.6	Výstavba dažďovej kanalizačnej siete.	Dĺžka novovybudovanej dažďovej kanalizácie	výsledok	km	obec Zlatníky	0	5

6.5 PROGRAM 5. ŽIVOTNÉ PROSTREDIE

Podprogram 5.1. Informovanosť a poradenstvo

Cieľ 5.1 Zabezpečiť účinný systém informovanosti a poradenstva

Opatrenia	Názov	Merateľné indikátory	Typ	Merná jednotka	Inform. zdroj	Vých. hodnota	Cieľová hodnota
Opatrenie 5.1.1	Spracovať koncepciu zabezpečenia informovanosti, poradenstva a prevencie v oblasti ŽP. Trvale preferovať poradenstvo a prevenciu pred represiou.	Počet vypracovaných koncepcií	výsledok	počet	obec Zlatníky	0	1
		Počet užívateľov podporených projektov	výsledok	počet	obec Zlatníky	0	669

Podprogram 5.2. Ochrana a racionálne využívanie vôd, ochrana pred povodňami

Cieľ 5.2 Zabezpečiť ochranu a racionálne využívanie vôd, ochranu pred povodňami.

Opatrenia	Názov	Merateľné indikátory	Typ	Merná jednotka	Inform. zdroj	Vých. hodnota	Cieľová hodnota
Opatrenie 5.2.1	Zabezpečiť dostatok kvalitnej pitnej vody, minimalizovať straty vo vodovodných sieťach.	Percento obyvateľov zásobovaných vodou z verejných vodovodov	kontextový	%	obec Zlatníky	90	99
		Počet revitalizovaných studní	výsledok	počet	obec Zlatníky	0	2
Opatrenie 5.2.2	Revitalizácia protizáplavových opatrení.	Dĺžka upravených korýt	výsledok	km	obec Zlatníky	0	1



		Počet vytvorených poldrov	výsledok	počet	obec Zlatníky	0	0
		Počet vytvorených protizáplavových hrádzí	výsledok	počet	obec Zlatníky	0	0
Opatrenie 5.2.3	Revitalizácia a úprava korýt vodných tokov.	Dĺžka zrekonštruovaných korýt tokov	výsledok	km	obec Zlatníky	0	2,5
		Zvýšenie prietoku korýt vodných tokov	dopad	%	obec Zlatníky	0	20

Podprogram 5.3. Ochrana ovzdušia

Cieľ 5.3 Zabezpečiť účinnú ochranu ovzdušia pred malými a strednými zdrojmi znečistenia nachádzajúcimi sa v katastrálnom území obce

Opatrenia	Názov	Merateľné indikátory	Typ	Merná jednotka	Inform. zdroj	Vých. hodnota	Cieľová hodnota
Opatrenie 5.3.1	Zabezpečiť zníženie produkovaných emisií hlavným zdrojom znečistenia – domácnosti.	Počet domácností s vykurovaním alternatívnymi zdrojmi energie	výsledok	%	obec Zlatníky	0	40

Podprogram 5.4. Ochrana a rozvoj ostatných zložiek životného prostredia

Cieľ 5.4 Realizácia účinných opatrení v oblasti ostatných zložiek životného prostredia.

Opatrenia	Názov	Merateľné indikátory	Typ	Merná jednotka	Inform. zdroj	Vých. hodnota	Cieľová hodnota
Opatrenie 5.4.1	Realizácia protierózných opatrení.	Celková plocha s realizovanými opatreniami	výstup	ha	obec Zlatníky	0	1
		Počet užívateľov podporených Projektov	výsledok	počet	obec Zlatníky	0	669
		Počet vysadených nových krovin a stromov,	výsledok	počet	obec Zlatníky	0	50
Opatrenie 5.4.2	Výstavba a revitalizácia oddychových zón v obci.	Plocha zrekonštruovaných OZ	výsledok	m ²	obec Zlatníky	0	500
		Počet vysadených krov a drevín	výsledok	počet	obec Zlatníky	0	50

6.6 PROGRAM 6. SOCIÁLNE SLUŽBY A ZDRAVOTNÍCTVO

Podprogram 6.1. Sociálne služby

Cieľ 6.1 Doplniť chýbajúcu infraštruktúru sociálnych zariadení v obci a zvýšiť ich kvalitu.

Opatrenia	Názov	Merateľné indikátory	Typ	Merná jednotka	Inform. zdroj	Vých. hodnota	Cieľová hodnota
Opatrenie 6.1.1	Obyvatelia v dôchodkovom veku.	Počet užívateľov podporených projektov	výsledku	počet	obec Zlatníky	0	50
		Počet podporených Projektov	výsledku	počet	obec Zlatníky	0	1
Opatrenie 6.1.2	Mladé rodiny s deťmi.	Počet užívateľov podporených projektov	výsledku	počet	obec Zlatníky	0	50
		Počet podporených projektov	výsledku	počet	obec Zlatníky	0	1
		Počet vytvorených pracovných miest	výsledku	počet	obec Zlatníky	0	0
Opatrenie 6.1.3	Marginalizované skupiny.	Počet podporených projektov	výsledku	počet	obec Zlatníky	0	1
		Počet užívateľov podporených projektov	výsledku	počet	obec Zlatníky	0	10
Opatrenie 6.1.4	Nájomná bytová výstavba.	Počet podporených projektov	výsledku	počet	obec Zlatníky	0	1
		Počet užívateľov podporených projektov	výsledku	počet	obec Zlatníky	0	50

Podprogram 6.2. Zdravotnícke služby

Cieľ 6.2 Zlepšiť úroveň poskytovania zdravotníckych a sociálnych služieb.

Opatrenia	Názov	Merateľné indikátory	Typ	Merná jednotka	Inform. zdroj	Vých. hodnota	Cieľová hodnota
Opatrenie 6.2.1	Podpora poradenskej činnosti.	Počet užívateľov podporených projektov	výsledku	počet	obec Zlatníky	0	5
		Počet podporených projektov	výstupu	počet	obec Zlatníky	0	1
Opatrenie 6.2.2	Zabezpečiť dostupnosť zdravotnej starostlivosti pre dospelých občanov.	Počet podporených projektov, prostredníctvom ktorých boli vytvorené podmienky na poskytovanie nových služieb verejnej infraštruktúry	dopadu	počet	obec Zlatníky	0	1
		Počet užívateľov podporených projektov	výsledku	počet	obec Zlatníky	0	60



6.7 PROGRAM 7. VZDELÁVANIE A ŠPORT

Podprogram 7.1. Vzdelávanie

Cieľ 7.1 Zabezpečiť rozvoj a údržbu infraštruktúry vzdelávania a zabezpečenie podmienok pre efektívnu vzdelávaciu činnosť v obci.

Opatrenia	Názov	Merateľné indikátory	Typ	Merná jednotka	Inform. zdroj	Vých. hodnota	Cieľová hodnota
Opatrenie 7.1.1	Modernizácia zariadení školskej výchovy.	Výmera vybudovaných priestorov v m ²	výstup	m ²	obec Zlatníky	0	150
		Výmera zrevitalizovaných priestorov v m ²	výstup	m ²	obec Zlatníky	0	100
		Počet užívateľov podporených projektov	výsledku	počet	obec Zlatníky	0	32
Opatrenie 7.1.2	Modernizácia zariadení povinnej školskej dochádzky.	Výmera vybudovaných priestorov v m ²	výstup	m ²	obec Zlatníky	0	0
		Výmera zrevitalizovaných priestorov v m ²	výstup	m ²	obec Zlatníky	0	500
		Počet užívateľov podporených projektov	výsledku	počet	obec Zlatníky	0	135

Podprogram 7.2. Šport

Cieľ 7.2. Zabezpečiť trvalé skvalitňovanie vyváženej ponuky výkonnostného a rekreačného športu.

Opatrenia	Názov	Merateľné indikátory	Typ	Merná jednotka	Inform. zdroj	Vých. hodnota	Cieľová hodnota
Opatrenie 7.2.1	Výstavba a rekonštrukcia športovej infraštruktúry.	Počet vybudovaných ihrísk	výsledku	počet	obec Zlatníky	0	5
		Počet organizovaných športových podujatí	výsledku	počet	obec Zlatníky	0	10
		Počet užívateľov podporených projektov	výsledku	počet	obec Zlatníky	0	100
Opatrenie 7.2.2	Rozvoj mimoškolskej činnosti – športové kluby, turistika, kultúrne krúžky.	Počet organizovaných športových podujatí	výsledku	počet	obec Zlatníky	0	5
		Počet užívateľov podporených projektov	výsledku	počet	obec Zlatníky	0	20

6.8 PROGRAM 8. KULTÚRA

Podprogram 8.1. Kultúrna infraštruktúra

Cieľ 8.1 Zachovanie kultúrno-historického potenciálu obce a rozvoj kultúrnych, informačných a voľnočasových aktivít v nadväznosti na rozvoj cestovného ruchu na regionálnej a miestnej úrovni.

Opatrenia	Názov	Merateľné indikátory	Typ	Merná jednotka	Inform. zdroj	Vých. hodnota	Cieľová hodnota
Opatrenie 8.1.1	Výstavba multifunkčného kultúrneho zariadenia.	Výmera zrekonštruovaných priestorov v m ²	výstup	m ²	obec Zlatníky	0	400
		Zníženie koeficientu prestupu tepla,	dopad	%	obec Zlatníky	0	30
		Plocha zrekonštruovanej strešnej krytiny,	výstup	m ²	obec Zlatníky	0	500
Opatrenie 8.1.2	Rekonštrukcia a údržba kultúrnych pamiatok.	Výmera zrekonštruovaných priestorov v m ²	výstup	m ²	obec Zlatníky	0	50
		Zníženie koeficientu prestupu tepla,	dopad	%	obec Zlatníky	0	20
		Plocha zrekonštruovanej strešnej krytiny,	výstup	m ²	obec Zlatníky	0	100
		Počet návštevníkov zariadení	dopad	počet	obec Zlatníky	0	100
Opatrenie 08.1.3	Organizovanie pravidelných kultúrnych podujatí.	Počet nových objektov na organizovanie kultúrnych akcií	výsledok	počet	obec Zlatníky	0	1
		Počet nových návštevníkov obce	výsledok	počet	obec Zlatníky	0	100
		Počet organizovaných kultúrnych podujatí	výsledku	počet	obec Zlatníky	0	1

Podprogram 8.2. Organizačné zabezpečenie

Cieľ 8.2 Organizačne zabezpečiť ponuku kultúrnych podujatí v obci.

Opatrenia	Názov	Merateľné indikátory	Typ	Merná jednotka	Inform. zdroj	Vých. hodnota	Cieľová hodnota
Opatrenie 8.2.1	Spracovať kalendár kultúrnych podujatí na celý rok, tento priebežne	Počet spracovaných reklamných informačných letákov	výsledku	počet	obec Zlatníky	0	1



	aktualizovať. Rozšíriť žánrovú ponuku s orientáciou na hodnotný kultúrny prínos.	Počet nových návštevníkov obce	výsledku	počet	obec Zlatníky	0	669
--	--	--------------------------------	----------	-------	---------------	---	-----

Podprogram 8.3. Propagácia v oblasti kultúry

Cieľ 8.3 Vytvorenie podmienok na efektívnu propagáciu obce v oblasti kultúry.

Opatrenia	Názov	Merateľné indikátory	Typ	Merná jednotka	Inform. zdroj	Vých. hodnota	Cieľová hodnota
Opatrenie 8.3.1	Spracovať globálnu koncepciu „propagácie“ histórie obce v multimediálnej forme.	Počet spracovaných reklamných informačných letákov, multimediálnych prezentácií	výsledku	počet	obec Zlatníky	0	0
		Počet nových návštevníkov obce	výsledok	počet	obec Zlatníky	0	669
Opatrenie 8.3.2	Propagácia kultúry na Internete prostredníctvom www stránky obce.	Počet nových prístupov na www stránku	výsledok	počet	obec Zlatníky	0	500
		Počet nových návštevníkov obce	dopad	počet	obec Zlatníky	0	669
		Počet propagovaných kultúrnych podujatí	výsledok	počet	obec Zlatníky	0	1

6.9 PROGRAM 9. PROPAGÁCIA A CESTOVNÝ RUCH

Podprogram 9.1. Propagácia obce

Cieľ 9.1 Zabezpečiť účinnú propagáciu obce.

Opatrenia	Názov	Merateľné indikátory	Typ	Merná jednotka	Inform. zdroj	Vých. hodnota	Cieľová hodnota
Opatrenie 9.1.1	Aktualizácia www stránky obce.	Počet nových prístupov na www stránku	výsledok	počet	obec Zlatníky	0	100
Opatrenie 9.1.2	Podpora budovania informačných tabúlí v obce.	Počet nových inštalovaných tabúlí	výsledok	počet	obec Zlatníky	0	2
		Počet nových návštevníkov obce	dopad	počet	obec Zlatníky	0	150

Podprogram 9.2. Rekreačno - relaxačné zázemie obce.

Cieľ 9.2 Budovanie relaxačno – rekreačného zázemia obce.

Opatrenia	Názov	Merateľné indikátory	Typ	Merná jednotka	Inform. zdroj	Vých. hodnota	Cieľová hodnota
Opatrenie 9.2.1	Podpora vytvárania nových atrakcií v obci.	Počet vytvorených nových pracovných miest	dopad	počet	obec Zlatníky	0	0
		Počet nových návštevníkov obce	výsledok	počet	obec Zlatníky	0	200

Podprogram 9.3. Cestovný ruch.

Cieľ 9.3 Podporovať podnikateľské aktivity v cestovnom ruchu.

Opatrenia	Názov	Merateľné indikátory	Typ	Merná jednotka	Inform. zdroj	Vých. hodnota	Cieľová hodnota
Opatrenie 9.3.1	Uzavrieť s podnikateľmi dohody o poskytovaní služieb v agroturistike a cestovnom ruchu a o propagovaní ich služieb obcami.	Počet uzatvorených dohôd	výsledok	počet	obec Zlatníky	0	1
		Počet nových atrakcií obce	výsledok	počet	obec Zlatníky	0	2
		Počet nových propagačných materiálov	výsledok	počet	obec Zlatníky	0	1
		Počet nových návštevníkov obce	výsledok	počet	obec Zlatníky	0	1500
Opatrenie 9.3.2	Podporovať podnikateľské subjekty, neziskové organizácie a inštitúcie pri získavaní finančných prostriedkov z grantov a fondov EÚ.	Počet nových atrakcií obce	výsledok	počet	obec Zlatníky	0	2
		Objem získaných prostriedkov	výstup	mil. €	obec Zlatníky	0	-
		Počet nových návštevníkov obce	výsledok	počet	obec Zlatníky	0	1500
		Počet užívateľov podporených projektov	výsledku	počet	obec Zlatníky	0	1500

6.10 PROGRAM 10. ADMINISTRATÍVA A BEZPEČNOSŤ

Podprogram 10.1. Administratíva

Cieľ 10.1 Zabezpečiť rozvoj administratívnej infraštruktúry a podmienok na výkon samosprávnych funkcií v obci



Opatrenia	Názov	Merateľné indikátory	Typ	Merná jednotka	Inform. zdroj	Vých. hodnota	Cieľová hodnota
Opatrenie 10.1.1	Komplexná rekonštrukcia obecných budov.	Počet podporených projektov, prostredníctvom ktorých boli vytvorené podmienky na poskytovanie nových služieb verejnej infraštruktúry	dopadu	počet	obec Zlatníky	0	1
		Počet zrekonštruovaných miestností	dopadu	počet	obec Zlatníky	0	10
		Počet vytvorených pracovných miest	výsledok	počet	obec Zlatníky	0	0
		Celková zateplená plocha	výsledok	m ²	obec Zlatníky	0	300

Podprogram 10.2. Bezpečnosť

Cieľ 10.2 Vytvorenie podmienok na znižovanie kriminality v obci a ochranu majetku obyvateľov a ostatných subjektov v obci.

Opatrenia	Názov	Merateľné indikátory	Typ	Merná jednotka	Inform. zdroj	Vých. hodnota	Cieľová hodnota
Opatrenie 10.2.1	Bezpečnosť.	Počet nainštalovaných kamier	výsledok	počet	obec Zlatníky	0	10
		Zníženie kriminality	dopad	%	obec Zlatníky	0	30
		Pokrytie územia	dopad	%	obec Zlatníky	0	50

6.11 PROGRAM 11. INFORMATIZÁCIA OBCE

Podprogram 11.1. Budovanie a rozvoj informačnej infraštruktúry.

Cieľ 11.1 Zabezpečiť technické podmienky na prechod samosprávy na nový typ vládnutia - e-government.

Opatrenia	Názov	Merateľné indikátory	Typ	Merná jednotka	Inform. zdroj	Vých. hodnota	Cieľová hodnota
Opatrenie 11.1.1	Rozvoj infraštruktúry informačných systémov samosprávy.	% obyvateľov, ktorí využili internet v priebehu posledných 3 mesiacov na interakciu s verejnými inštitúciami	dopad	%	obec Zlatníky	10	20
		% podnikov, ktoré využili internet v priebehu posledných 3 mesiacov na interakciu s verejnými inštitúciami	dopad	%	obec Zlatníky	20	40
		Podiel transakčných typov služieb na celkovom počte základných verejných e-služieb	dopad	%	obec Zlatníky	10	20
Opatrenie 11.1.2	Zavádzanie efektívnych elektronických služieb poskytovaných na úrovni samosprávy.	on-line dostupnosť 20 základných verejných služieb	dopad	%	obec Zlatníky	5	30
		Počet potrebných dokumentov pri vybavení agendy spojenej s vybranou životnou udalosťou	výsledok	Počet	obec Zlatníky	3	1
		% obyvateľov, ktorí využili internet v priebehu posledných 3 mesiacov na interakciu s verejnými inštitúciami	dopad	%	obec Zlatníky	5	30
		% podnikov, ktoré využili internet v priebehu posledných 3 mesiacov na interakciu s verejnými inštitúciami	dopad	%	obec Zlatníky	10	20
		Podiel transakčných typov služieb na celkovom počte základných verejných e-služieb	dopad	%	obec Zlatníky	20	40

Podprogram 11.2. Počítačová gramotnosť.

Cieľ 11.2 Zvýšenie počítačovej gramotnosti obyvateľov a pracovníkov samosprávy.

Opatrenia	Názov	Merateľné indikátory	Typ	Merná jednotka	Inform. zdroj	Vých. hodnota	Cieľová hodnota
Opatrenie 11.2.1	Podpora zvyšovania počítačového vedomia u pracovníkov samosprávy.	Počet užívateľov podporených Projektov	výsledku	počet	obec Zlatníky	0	3
		Počet podporených projektov	výstupu	počet	obec Zlatníky	0	1
		% pracovníkov ovládajúcich 5 zo 6 základných IT zručností	dopad	%	obec Zlatníky	50	100
Opatrenie 11.2.2	Podpora zvyšovania počítačového vedomia u obyvateľov obce.	Počet užívateľov podporených projektov	výsledku	počet	obec Zlatníky	0	100
		Počet podporených projektov	výstupu	počet	obec Zlatníky	0	5
		% obyvateľov ovládajúcich 5 zo 6 základných IT zručností	dopad	%	obec Zlatníky	10	20
Opatrenie 11.2.3	Podpora vzdelávacích aktivít zameraných na zvyšovanie zručností a vedomostí o internete a motiváciu k používaniu internetu a elektronických služieb.	Počet užívateľov podporených projektov	výsledku	počet	obec Zlatníky	0	100
		Počet podporených projektov	výstupu	počet	obec Zlatníky	0	5
		Podiel transakčných typov služieb na celkovom počte základných verejných e-služieb	dopad	%	obec Zlatníky	5	30



	% obyvateľov, ktorí využili internet v priebehu posledných 3 mesiacov na interakciu s verejnými inštitúciami	dopad	%	obec Zlatníky	10	20
	% podnikov, ktoré využili internet v priebehu posledných 3 mesiacov na interakciu s verejnými inštitúciami	dopad	%	obec Zlatníky	20	40
	% obyvateľov ovládajúcich 5 zo 6 základných IT zručností	dopad	%	obec Zlatníky	10	20



**Realizačná časť Programu hospodárskeho rozvoja a sociálneho rozvoja obce Zlatníky
2016 - 2025**



Realizačná časť je zameraná na popis postupov inštitucionálneho zabezpečenia formou partnerstva a organizačné zabezpečenie realizácie programu rozvoja obce, systém monitorovania a hodnotenia plnenia programu rozvoja obce s ustanovením merateľných ukazovateľov, vecný a časový harmonogram realizácie programu rozvoja obce formou akčných plánov.

7 INŠTITUCIONÁLNE A ORGANIZAČNÉ ZABEZPEČENIE REALIZÁCIE PHRSR OBCE ZLATNÍKY

Obecný úrad zabezpečuje trvalo udržateľný hospodársky rozvoj, sociálny rozvoj a územný rozvoj prostredníctvom PHRSR a Akčných plánov. Obecný úrad v súčinnosti s poslancami OZ a zriadenými komisiami pripravuje vízie, stratégie, iniciuje aktivity strategického rozvoja obce, vykonáva stratégiu regionálneho rozvoja, vypracováva program hospodárskeho a sociálneho rozvoja, koordinuje spoluprácu na jeho vypracovaní, spolupracuje s externým prostredím, vedie databázy kontaktov, vedie prehľad o organizáciách tretieho sektora, pomáha a vytvára podmienky na ich činnosť. Úrad analyzuje potreby, ktoré sa plánujú prefinancovať z príspevkov na projekty, sleduje výzvy na predkladanie žiadostí, legislatívu, pravidlá, pri príprave spolupracuje s vecnými útvarmi a externým prostredím, vytvára podmienky pre realizáciu projektov, monitoruje priebeh realizácie projektov, zúčastňuje sa na kontrole práce na projektoch, kontroluje práce na realizácii projektov a hodnotí ukončené projekty, sleduje legislatívu a pravidlá pre čerpanie fondov EÚ a grantov, komunikuje s riadiacim orgánom, □ monitoruje realizáciu projektov.

Koordinácia efektívnej a účinnej implementácie PHRSR obce bude zabezpečená prostredníctvom príslušných komisií OZ.

Obecné zastupiteľstvo kontroluje dosahovanie stanovených cieľov PHRSR obce Zlatníky. Pravidelne sleduje a hodnotí výsledky implementácie PHRSR. Orgány a inštitúcie štátnej správy všetkých oblastí spoločensko-ekonomického a kultúrneho života, ktoré realizáciou svojich rozvojových aktivít prispievajú k napĺňaniu cieľov PHRSR obce a vstupujú do partnerstiev územnej spolupráce. Podnikateľské subjekty, združenia podnikateľských subjektov, zamestnávateľia – koordinujúce aktivity na napĺňanie cieľov PHRSR a vstupujúce do partnerstiev na mimosektorovej báze, podnikateľský subjekt – samospráva – tretí sektor. Záujmové spolky a združenia, občianske združenia – realizujúci svoje rozvojové aktivity v koordinácii s obcou Zlatníky, v súlade s opatreniami a aktivitami PHRSR obce Zlatníky, podporujúcimi vyvážený regionálny rozvoj územia mesta. Ostatní socio-ekonomickí partneri – podieľajúcich sa na realizovaní akčných plánov v súlade s PHRSR obce Zlatníky na roky 2016 - 2025.

Inštitucionálne a organizačné zabezpečenie realizácie akčných plánov obce Zlatníky

Implementácia PHRSR obce Zlatníky sa bude realizovať aj prostredníctvom konkrétnych Akčných plánov. Akčné plány PHRSR by mali byť priamo napojené na rozpočet mesta a zároveň reflektujú kompetencie mesta.

Návrh systému riadenia a implementácie akčných plánov PHRSR obce Zlatníky je nasledovný:

- Obecné zastupiteľstvo monitoruje implementáciu akčných plánov obce Zlatníky. Posudzuje a schvaľuje návrhy na zmenu a doplnenie akčných plánov.
- Realizáciu konkrétnych projektov Akčného plánu obce Zlatníky budú zabezpečovať pracovníci úradu, poslanci OZ a starosta obce.
- Kontrolným orgánom budú poverené jednotlivé komisie Obecného zastupiteľstva obce Zlatníky.

Realizácia vyžaduje pravidelnú systematickú prácu skupín odborníkov a pracovníkov samosprávy. Na tento účel sa doporučuje zriadiť nasledovné orgány s prepojením na vlastné ľudské zdroje:

Výbor pre PHRSR

Poradný orgán zložený zo starostu a poslancov obecného zastupiteľstva. Úlohou výboru bude v intervale minimálne dva krát do roka posúdiť Správu o realizácii PHRSR a stav finančného čerpania prostriedkov, dopadovú analýzu PHRSR, plán na ďalšie obdobie a navrhovať stratégiu rozvoja a doplnenie úloh a opatrení, ktoré neboli uvedené v PHRSR.

Komisia strategického rozvoja

Výkonný útvar, zabezpečujúci plánovanie a realizáciu úloh PHRSR. Úlohou útvaru bude: vypracovávať Opatrenia, koordinovať Opatrenia, monitorovať realizáciu Projektov, vypracovávať dopadové analýzy Projektov, spolupracovať s inými partnermi doma a v zahraničí na realizácii Projektov, vyhľadávať potenciálne zdroje a partnerstvá na realizáciu úloh PHRSR, dohliadať nad



ekonomickým čerpaním Projektových prostriedkov, zbierať podklady o Projektoch v rámci PHRSR realizovaných inými subjektami, viesť aktuálnu analýzu demografie a štruktúry ekonomických charakteristík obce, sledovať podnikateľskú klímu a vzájomný vzťah odvetví v obci, poskytovať asistenciu podnikom vytváraním všestranných komunikačných kanálov, atď.

Koordinátor pre stratégiu

Bude mať za úlohu: fungovať ako výkonný tajomník, koordinovať realizáciu PHRSR, predkladať správy, podieľať sa na určovaní priorít realizácie PHRSR, koordinovať stretnutia, podnety, požiadavky predstaviteľov rozhodujúcich odvetví na území obce, zaznamenávať dôležité trendy v hospodárstve majúce dopad na vývoj obce, podieľať sa na budovaní verejno-súkromných partnerstiev, zúčastňovať sa na dôležitých domácich a zahraničných stretnutiach, konferenciách, zameraných na rozvoj obce.

Vlastní zamestnanci

Do realizácie PHRSR budú zapojení aj ostatní zamestnanci.

7.1 SYSTÉM MONITOROVANIA A HODNOTENIA PLNENIA PHRSR

Medzi kľúčové činnosti a procesy nevyhnutné pre správne zabezpečenie implementácie PHRSR patria aj monitorovanie a hodnotenie na úrovni programu i jednotlivých projektov. Základom nového strategického prístupu v oblasti monitoringu a hodnotenia pre programové obdobie 2016 - 2025 je dôraz kladený na jasné definovanie cieľov a orientácia na výsledky intervencií. Jednotné a správne porozumenie nového výsledkovo orientovaného prístupu k politike súdržnosti EÚ je kľúčovým faktorom efektívnej prípravy a realizácie programového obdobia 2014 - 2020. Premenu plánovaných vstupov, výstupov a výsledkov na skutočné vstupy, výstupy a dosiahnuté výsledky prostredníctvom výberu a implementácie projektov možno pozorovať v reálnom čase pomocou monitorovacích mechanizmov. Monitorovanie, ktorého dominantným nástrojom sú merateľné ukazovatele, je teda zamerané predovšetkým na sledovanie efektivity implementačných a riadiacich mechanizmov programu a na dosahovanie cieľov programu. Na rozdiel od vstupov a výstupov, skutočne dosiahnutý výsledok je okrem realizácie programu daný aj externými faktormi mimo dosahu programu. Externé faktory môžu mať na dosahovanie výsledku minimálny alebo výraznejší vplyv. Práve preto je pri tvorbe programu kľúčové identifikovať pokiaľ možno všetky faktory, ktoré môžu ovplyvniť dosahovanie zvoleného výsledku a rozhodnúť, ktoré z nich budú predmetom programu. Z tohto dôvodu je určenie celkového skutočne dosiahnutého výsledku t.j. reálneho dopadu (dosahu) programu na zmenu sociálno-ekonomickej reality možné len na základe vykonania hodnotenia dopadov.

Dopady nebudú merané prostredníctvom ukazovateľov, ale vhodne zvolenými metódami hodnotenia. Hodnotenie vychádza z údajov získaných na základe monitorovania, kombinuje ich s ďalšími údajmi a poskytuje pridanú hodnotu pre proces učenia, zdokonaľovania a zvyšovania transparentnosti verejných politík tým, že analyzuje unikátnu špecifickú situáciu hodnoteného programu. Hľadá súvislosti, ktoré nie sú evidentné a dopady, ktoré neboli plánované, poskytuje relevantné dôkazy. Stanovenie vhodných výstupových a najmä výsledkových merateľných ukazovateľov je kľúčové, aby bolo možné merať a spätne vyhodnotiť dosahovanie plánovanej zmeny sociálno-ekonomickej reality. Výstupové merateľné ukazovatele pre všetky prioritné osi PHRSR je potrebné definovať v závislosti od plánovaných aktivít a projektov, ktoré prispievajú k dosahovaniu plánovaného výsledku. Zvoliť by mali len tie merateľné ukazovatele, ktoré vystihujú podstatu výstupov priorít a prioritných osí PHRSR. Cieľové hodnoty predstavujú kvalifikovaný odhad, ktorý môže byť v prípade potreby upravený na základe vývoja implementácie. Pri stanovovaní cieľových hodnôt je vhodné vychádzať zo skúseností s implementáciou podobných projektov v minulosti, z dostupných cenníkov, prípadne smerných ukazovateľov (tzv. benchmarkov).

Monitoring

Významným predpokladom pre úspešné napĺňanie cieľov PHRSR obce Zlatníky je posilnenie postavenia miestnej samosprávy pri implementácii samotného programu. Zároveň je potrebné, aby miestna samospráva aktívne iniciovala vznik partnerstiev (spolupráce) s významnými socioekonomickými aktérmi pôsobiacimi na území obce. Úlohou miestnej samosprávy je pravidelné monitorovanie a vyhodnocovanie plnenia PHRSR obce Zlatníky. Hlavným cieľom monitorovania je pravidelné sledovanie realizácie cieľov Programu a projektov s využitím systému merateľných ukazovateľov. Výstupy z monitorovania zabezpečujú pre obec Zlatníky vstupy pre rozhodovanie pre účely zlepšenia implementácie PHRSR, vypracovávanie priebežných správ a záverečnej správy o vykonávaní PHRSR a podklady pre rozhodovanie Mestského zastupiteľstva obce Zlatníky (napr. v súvislosti s prípadnou revíziou PHRSR). Monitorovanie a hodnotenie zabezpečujú všetky subjekty zúčastnené na riadení PHRSR v rozsahu zadefinovaných úloh a zodpovedností (definované v PHRSR



obce Zlatníky). V súvislosti s implementáciou PHRSR je monitorovanie na úrovni individuálnych projektov zabezpečované, v rámci príslušných opatrení, zodpovednými projektovými manažermi (projektový manažér, poverený zástupca zodpovedný za realizáciu projektu).

Monitorovanie na úrovni cieľov a prioritných osí PHRSR ako celku bude zabezpečovať OcÚ Zlatníky. Údaje získané v procese monitorovania predstavujú významný zdroj informácií pre riadenie PHRSR a pre prijímanie rozhodnutí OcÚ Zlatníky a Obecného zastupiteľstva. Zároveň sú využívané v procese hodnotenia PHRSR, resp. jeho rôznych aspektov. Monitorovanie (a následne hodnotenie) prebieha na základe systému merateľných ukazovateľov.

Ciele PHRSR sa definujú a následne kvantifikujú v procese programovania prostredníctvom sústavy merateľných ukazovateľov. Ukazovatele sú záväzné pre všetky subjekty a sú súčasťou PHRSR obce Zlatníky. Napĺňanie zadaných ukazovateľov predstavuje najdôležitejší nástroj pre monitorovanie a hodnotenie napĺňania cieľov PHRSR. Rámcové merateľné ukazovatele PHRSR sú uvedené na konci programovej časti PHRSR obce Zlatníky na roky 2016 - 2025. Monitorovanie začína na najnižšom stupni – na úrovni projektu. Pre potreby monitorovania je projekt základnou jednotkou, ktorá je analyzovaná prostredníctvom relevantných zozbieraných údajov.

Hodnotenie

V súlade so systémom riadenia, definovaným v PHRSR, hodnotenie predstavuje proces, ktorý systematicky skúma prínos z realizácie PHRSR a jeho súlad s cieľmi stanovenými v PHRSR a analyzuje účinnosť realizačných procesov a vhodnosť nastavenia jednotlivých opatrení a skupiny aktivít a pripravuje odporúčania na zvýšenie ich efektívnosti. Počas programového obdobia (roky 2016 - 2025) sa odporúča vykonávať priebežné hodnotenia a po ukončení programového obdobia, tzv. následné hodnotenie. Výsledky sa zverejňujú podľa platných predpisov o prístupe k informáciám. Proces hodnotenia z hľadiska jeho vykonávania je rozdelený na interné a externé hodnotenie. Pri internom hodnotení je v procese hodnotenia realizovaný vlastnými (internými) kapacitami subjektu zodpovedného za administratívne zabezpečenie realizácie PHRSR, naopak na externom hodnotení sa podieľa externý subjekt (iná právnická alebo fyzická osoba).

Priebežné hodnotenie

Proces priebežného hodnotenia má formu série hodnotení, ktorých cieľom je kontinuálne počas implementácie Programu skúmať rozsah, do akého sa využili prostriedky, skúmať efektívnosť a účinnosť programovania a sociálno-ekonomický dopad. Zároveň identifikuje faktory, ktoré prispeli k úspechu alebo neúspechu implementácie Programu vrátane udržateľnosti a identifikovania vhodných postupov. Hodnotenie sa vykonáva systematicky a priebežne počas celého trvania Programu až po predloženie Záverečnej správy Programu. Priebežné hodnotenia sa odporúča vykonávať raz ročne. Hodnotiace obdobie je obdobie od 1. januára do 31. decembra príslušného roka. Správu z hodnotenie predkladá OcÚ obecnému zastupiteľstvu obce Zlatníky najneskôr do 6 mesiacov po uplynutí príslušného hodnotiaceho obdobia. Základnými podkladmi pre prípravu hodnotenia sú monitorovacie správy projektov realizovaných v rámci príslušného PHRSR a priebežné správy o implementovaní PHRSR predkladané Obecnému zastupiteľstvu obce Zlatníky. Výsledky hodnotenia sú podkladom pre rozhodnutia OcÚ a Obecné zastupiteľstvo obce Zlatníky pri riadení realizácie PHRSR s účelom dosiahnuť žiaduci pokrok smerom k naplneniu hlavných ekonomických, sociálnych a environmentálnych cieľov.

Následné hodnotenie

Následné hodnotenie skúma rozsah, v akom sa využili zdroje, účinnosť a efektívnosť programovania a sociálno-ekonomický vplyv. Následné hodnotenie určí faktory, ktoré prispeli k úspechu alebo neúspechu vykonávania PHRSR a určí osvedčené postupy. Výstupom následného hodnotenia je Záverečná správa o hodnotení PHRSR obce Zlatníky. Hodnotiace obdobie pri následnom hodnotení predstavuje obdobie celej realizácie PHRSR (tzv. programové obdobie). Programové obdobie začína dňom schválenia Programu príslušným monitorovacím výborom a končí 31.12.2025. Vypracovanie Záverečnej správy zabezpečí OcÚ Zlatníky, ktorý ju do 6 mesiacov od ukončenia programového obdobia predkladá obecnému zastupiteľstvu.

Formulár č. R 5 - Plán hodnotenia a monitorovania



Plán priebežných hodnotení PHRSR na programové obdobie 2016 - 2025		
Typ hodnotenia	Vykonat' prvýkrát	Dôvod vykonania/ periodicita
Strategické hodnotenie	v roku 2020	podľa rozhodnutia obce/koordinátora PHRSR a vzniknutej spoločenskej potreby.
Operatívne hodnotenie		
Tematické hodnotenie časti PHRSR	v roku 2016, 2018, 2020, 2022	téma hodnotenia identifikovaná ako riziková časť vo výročnej monitorovacej správe za predchádzajúci kalendárny rok
Ad hoc mimoriadne hodnotenie	podľa potreby	pri značnom odklone od stanovených cieľov a doláhaných hodnôt ukazovateľov pri návrhu na revíziu PHRSR
Ad hoc hodnotenie celého PHRSR alebo jeho časti	na konci programovacieho obdobia	na základe rozhodnutia starostu/primátora, kontrolného orgánu obce/mesta, podnetu poslancov; na základe protokolu NKÚ SR, správy auditu ...

Zdroj: Príloha k metodike PHRSR, 2014, s.25.

7.2 KOMUNIKAČNÝ PLÁN

Obec bude priebežne informovať o realizácii PHRSR prostredníctvom verejných zasadnutí OZ, ako aj prostredníctvom vlastnej www stránky. Na stránke sa budú priebežne publikovať schválené monitorovacie správy, ktoré boli schválené obecným zastupiteľstvom. V prípravnej fáze monitorovacej správy budú môcť zúčastnené strany pripomienkovať predkladaný materiál. Zodpovedný za pravidelné informovanie bude OcÚ Zlatníky.

Formulár č. R 1 - Komunikačný plán pre fázu realizácie PHRSR

P. č.	Časový rámec	Miesto konania	Cieľová skupina	Forma	Téma, ciele	Vstupné údaje	Výstupy
1.	01/2017	OcÚ	poslanci, obyvatelia, neziskové a podnikateľské subjekty	verejné prerokovanie	Prepojenie PHRSR a rozpočtovania, hodnotenie plnenia za predchádzajúci rok	Hodnotiaca a monitorovacia správa plnenia PHRSR, rozpočet na príslušný rok, Výročná správa obce, Záverečný účet	Monitorovacia správa, Uznesenie OZ
2.	01/2018	OcÚ	poslanci, obyvatelia, neziskové a podnikateľské subjekty	verejné prerokovanie	Prepojenie PHRSR a rozpočtovania, hodnotenie plnenia za predchádzajúci rok	Hodnotiaca a monitorovacia správa plnenia PHRSR, rozpočet na príslušný rok, Výročná správa obce, Záverečný účet	Monitorovacia správa, Uznesenie OZ
3.	01/2019	OcÚ	poslanci, obyvatelia, neziskové a podnikateľské subjekty	verejné prerokovanie	Prepojenie PHRSR a rozpočtovania, hodnotenie plnenia za predchádzajúci rok	Hodnotiaca a monitorovacia správa plnenia PHRSR, rozpočet na príslušný rok, Výročná správa obce, Záverečný účet	Monitorovacia správa, Uznesenie OZ
4.	01/2020	OcÚ	poslanci, obyvatelia, neziskové a podnikateľské subjekty	verejné prerokovanie	Prepojenie PHRSR a rozpočtovania, hodnotenie plnenia za predchádzajúci rok	Hodnotiaca a monitorovacia správa plnenia PHRSR, rozpočet na príslušný rok, Výročná správa obce, Záverečný účet	Monitorovacia správa, Uznesenie OZ
5.	01/2021	OcÚ	poslanci, obyvatelia, neziskové a podnikateľské subjekty	verejné prerokovanie	Prepojenie PHRSR a rozpočtovania, hodnotenie plnenia za predchádzajúci rok	Hodnotiaca a monitorovacia správa plnenia PHRSR, rozpočet na príslušný rok, Výročná správa obce, Záverečný účet	Monitorovacia správa, Uznesenie OZ
6.	01/2022	OcÚ	poslanci, obyvatelia, neziskové a podnikateľské subjekty	verejné prerokovanie	Prepojenie PHRSR a rozpočtovania, hodnotenie plnenia za predchádzajúci rok	Hodnotiaca a monitorovacia správa plnenia PHRSR, rozpočet na príslušný rok, Výročná správa obce, Záverečný účet	Monitorovacia správa, Uznesenie OZ
7.	01/2023	OcÚ	poslanci, obyvatelia, neziskové a podnikateľské subjekty	verejné prerokovanie	Prepojenie PHRSR a rozpočtovania, hodnotenie plnenia za predchádzajúci rok	Hodnotiaca a monitorovacia správa plnenia PHRSR, rozpočet na príslušný rok, Výročná správa obce, Záverečný účet	Monitorovacia správa, Uznesenie OZ
8.	01/2024	OcÚ	poslanci, obyvatelia,	verejné prerokovanie	Prepojenie PHRSR a rozpočtovania,	Hodnotiaca a monitorovacia	Monitorovacia správa,



			neziskové a podnikateľské subjekty		hodnotenie plnenia za predchádzajúci rok	správa plnenia PHRSR, rozpočet na príslušný rok, Výročná správa obce, Záverečný účet	Uznesenie OZ
9.	01/2025	OcÚ	poslanci, obyvatelia, neziskové a podnikateľské subjekty	verejné prerokovanie	Prepojenie PHRSR a rozpočtovania, hodnotenie plnenia za predchádzajúci rok	Hodnotiaca a monitorovacia správa plnenia PHRSR, rozpočet na príslušný rok, Výročná správa obce, Záverečný účet	Monitorovacia správa, Uznesenie OZ, Záverečná hodnotiaca správa

Zdroj: Príloha k metodike PHRSR, 2014, s.25.

8 AKČNÝ PLÁN

Akčný plán je konkrétny a záväzný harmonogram činností súvisiacich s rozvojom obce v jednotlivých oblastiach sociálno-ekonomického rozvoja, vychádza zo stratégie, je jej logickou súčasťou a realizuje sa prostredníctvom konkrétnych nosných a podporných Projektov. Akčný plán obsahuje záväzky týkajúce sa plnenia jednotlivých úloh ako aj zoznam inštitúcií zodpovedných za ich plnenie, predpokladané zdroje financovania, predpokladané objemy rozpočtov, dopad na rozpočet relevantného subjektu, ako aj stav momentálnej pripravenosti Projektov. Súčasťou akčného plánu je predpokladaný časový harmonogram. Predpokladané rozpočty v pláne sú uvedené v **tis. €**.

8.1 PROGRAM 1. HOSPODÁRSTVO A VEDECKO-TECHNICKÝ ROZVOJ

Strategický záměr						
Zlepšiť podmienky pre rozvoj podnikateľských aktivít, s dôrazom na zvýšenie úrovne zamestnanosti a úrovne a kvality služieb pre obyvateľov obce. V oblasti priemyslu je potrebné okrem zachovania stabilných prvkov výroby všetkými možnými opatreniami podporovať vytváranie nových pracovných príležitostí. Využívanie nových technológií pre produkciu energií čistým, životné prostredie nezaťažujúcim spôsobom.						
Podprogram 1.1. Podpora tradičných odvetví priemyslu, lesníctva, poľnohospodárstva a obchodu.						
Cieľ 1.1 Zabezpečiť rozvoj tradičných remesiel v obci.						
Opatrenie 1.1.1 Podpora výrobných odvetví a obchodných služieb.						
		Predpokladaný rozpočet	Zdroje financovania	Realizácia	Dopad na rozpočet	Oprávnení žiadatelia
Aktivity	Vypracovanie technickej dokumentácie.	podľa potreby	podnikateľské subjekty, úvery, iné grantové schémy	súkromný sektor	žiadny	podnikateľské subjekty
	Podpora lesníctva.	podľa potreby	Lesy SR, š.p., urbárske spoločenstvá, podnikateľské subjekty, úvery, iné grantové schémy	súkromný sektor	žiadny	Lesy SR, š.p., urbárske spoločenstvá, podnikateľské subjekty
	Podpora podnikov poľnohospodárskej výroby.	podľa potreby	podnikateľské subjekty, úvery, iné grantové schémy	súkromný sektor	žiadny	podnikateľské subjekty
	Podpora malej výroby – ekologicky nezávadnej.	podľa potreby	podnikateľské subjekty, úvery, iné grantové schémy	súkromný sektor	žiadny	podnikateľské subjekty
	Podpora zriaďovania maloobchodných predajní.	podľa potreby	podnikateľské subjekty, úvery, iné grantové schémy	súkromný sektor	žiadny	podnikateľské subjekty
Podprogram 1.2. Energetická efektívnosť a progresívne technológie vo výrobe.						
Cieľ 1.2 Zvýšenie energetickej efektívnosti na strane výroby aj spotreby a zavádzanie progresívnych technológií v energetike.						
Opatrenie 1.2.1 Podpora výstavby zariadení na využívanie obnoviteľných zdrojov energie.						
		Predpokladaný rozpočet	Zdroje financovania	Realizácia	Dopad na rozpočet	Oprávnení žiadatelia
Aktivity	Spracovanie technickej dokumentácie.	podľa potreby	rozpočet obce, ŠF EÚ, podnikateľské subjekty, úvery, iné grantové schémy	verejný sektor	stredný	obec Zlatníky
	Inštalácia slnečných kolektorov na budovu obecného úradu.	10	rozpočet obce, ŠF EÚ, podnikateľské subjekty, úvery, iné grantové schémy	verejný sektor	vysoký	obec Zlatníky
	Inštalácia slnečných kolektorov na budovu kultúrneho domu.	10	rozpočet obce, ŠF EÚ, podnikateľské subjekty, úvery, iné grantové schémy	verejný sektor	vysoký	obec Zlatníky



			subjekty, úvery, iné grantové schémy			
	Inštalácia slnečných kolektorov na budovu materskej a základnej školy.	30	rozpočet obce, ŠF EÚ, podnikateľské subjekty, úvery, iné grantové schémy	verejný sektor	vysoký	obec Zlatníky

	2016	2017	2018	2019	2020	2021	2022	2023	2024	2025
Podprogram 1.1. Podpora tradičných odvetví priemyslu, lesníctva, poľnohospodárstva a obchodu.										
Cieľ 1.1										
Opatrenie 1.1.1										
Podprogram 1.2. Energetická efektívnosť a progresívne technológie vo výrobe.										
Cieľ 1.2										
Opatrenie 1.2.1										

8.2 PROGRAM 2. DOPRAVA A KOMUNIKÁCIE

Strategický zámer						
Podpora investičných aktivít so zameraním na modernizáciu a budovanie regionálnych komunikácií (ciest III. triedy) zaistujúcich dopravnú obsluhu obce Zlatníky. Zámerom je zabezpečiť také prepojenie osídlenia, ktoré umožní efektívny pohyb ľudí a tovaru, modernizáciu dopravných subsystémov zabezpečujúcich bezpečné a hygienicky vyhovujúce dopravné trasy. Cieľom investícií do tohto typu dopravnej infraštruktúry je odstránenie identifikovaných nedostatkov v cestnej sieti s ohľadom environmentálny a bezpečnostný aspekt.						
Podprogram 2.1. Komunikácie						
Cieľ 2.1	Zabezpečiť výstavbu a rekonštrukciu miestnych a štátnych komunikácií.					
Opatrenie 2.1.1	Výstavba a rekonštrukcia miestnych komunikácií v obci.					
		Predpokladaný rozpočet	Zdroje financovania	Realizácia	Dopad na rozpočet	Oprávnení žiadatelia
Aktivity	Vypracovanie technickej dokumentácie.	3	rozpočet obce, ŠF EÚ	verejný sektor	stredný	obec Zlatníky
	Dostavba miestnych komunikácií.	50	rozpočet obce, ŠF EÚ	verejný sektor	vysoký	obec Zlatníky
	Rekonštrukcia miestnej komunikácie v časti Jakoňovec.	50	rozpočet obce, ŠF EÚ	verejný sektor	vysoký	obec Zlatníky
	Rekonštrukcia miestnej komunikácie v lokalite „Za cigánom“.	20	rozpočet obce, ŠF EÚ	verejný sektor	vysoký	obec Zlatníky
	Rekonštrukcia miestnej komunikácie od r. Janegových po „Potočnú“.	30	rozpočet obce, ŠF EÚ	verejný sektor	vysoký	obec Zlatníky
	Rekonštrukcia miestnych komunikácií.	150	rozpočet obce, ŠF EÚ	verejný sektor	vysoký	obec Zlatníky
	Passport dopravného značenia.	podľa potreby	rozpočet obce, ŠF EÚ	verejný sektor	vysoký	obec Zlatníky
	Rekonštrukcia premostenia a rekonštrukcia zábradlia.	5	rozpočet obce, ŠF EÚ	verejný sektor	stredný	obec Zlatníky
Opatrenie 2.1.2	Výstavba a rekonštrukcia cesty III. triedy v obci.					
		Predpokladaný rozpočet	Zdroje financovania	Realizácia	Dopad na rozpočet	Oprávnení žiadatelia
Aktivity	Rekonštrukcia cesty III. triedy.	podľa potreby	VÚC TNSK, ŠF EÚ	verejný sektor	žiadny	VÚC TNSK,
Opatrenie 2.1.3	Výstavba cyklotrás na prepojenie sídiel regiónu.					
		Predpokladaný rozpočet	Zdroje financovania	Realizácia	Dopad na rozpočet	Oprávnení žiadatelia
Aktivity	Vypracovanie technickej dokumentácie.	podľa potreby	rozpočet obce, ŠF EÚ, úvery, iné grantové schémy	verejný sektor	vysoký	obec Zlatníky
	Výstavba cyklotrasy v lokalite Stará hora.	100	rozpočet obce, ŠF EÚ, úvery, iné grantové schémy	verejný sektor	vysoký	obec Zlatníky
Opatrenie 2.1.4	Dostavba parkovísk pre potreby občianskej infraštruktúry.					
		Predpokladaný rozpočet	Zdroje financovania	Realizácia	Dopad na rozpočet	Oprávnení žiadatelia
Aktivity	Vypracovanie technickej dokumentácie.	1	rozpočet obce, ŠF EÚ	verejný sektor	stredný	obec Zlatníky
	Dostavba parkoviska pred obecným cintorínom.	10	rozpočet obce, ŠF EÚ	verejný sektor	vysoký	obec Zlatníky
	Rekonštrukcia a rozšírenie parkovacích plôch v priestore OcÚ a kultúrny domom.	15	rozpočet obce, ŠF EÚ	verejný sektor	vysoký	obec Zlatníky
	Rekonštrukcia a rozšírenie parkovacích plôch v priestore športového areálu.	10	rozpočet obce, ŠF EÚ	verejný sektor	vysoký	obec Zlatníky
Opatrenie	Dostavba a rekonštrukcia chodníkov popri miestnych komunikáciách.					



2.1.5		Predpokladaný rozpočet	Zdroje financovania	Realizácia	Dopad na rozpočet	Oprávnení žiadateľa
Aktivity	Vypracovanie technickej dokumentácie.	3	rozpočet obce, ŠF EÚ, úvery, iné grantové schémy	verejný sektor	stredný	obec Zlatníky
	Rekonštrukcia chodníka od dolnej zastávky SAD po Slovenskú poštu.	30	rozpočet obce, ŠF EÚ, úvery, iné grantové schémy	verejný sektor	vysoký	obec Zlatníky
	Výstavba jednostranného chodníka do časti Jakoňovec.	100	rozpočet obce, ŠF EÚ, úvery, iné grantové schémy	verejný sektor	vysoký	obec Zlatníky
	Dostavba chodníka na miestny cintorín.	20	rozpočet obce, ŠF EÚ, úvery, iné grantové schémy	verejný sektor	vysoký	obec Zlatníky
	Dostavba chodníka pozdĺž cesty III. triedy v obci Zlatníky.	50	rozpočet obce, ŠF EÚ, úvery, iné grantové schémy	verejný sektor	vysoký	obec Zlatníky

Podprogram 2.2. Doprava						
Cieľ 2.1	Zabezpečenie dopravného spojenia hromadnou autobusovou dopravou, prípadne železničnou dopravou.					
Opatrenie 2.1.1	Riešenie zastávok SAD ako prvkov drobnej architektúry (prístrešky, lavičky, sedenia, informačné tabule, smetné koše, zeleň,...).					
Aktivity	Vypracovanie technickej dokumentácie.	Predpokladaný rozpočet	Zdroje financovania	Realizácia	Dopad na rozpočet	Oprávnení žiadateľa
	Zrekonštruovať autobusové zastávky na ceste III. triedy so samostatnými pruhmi a nástupnými plochami a v časti Jakoňovec s obrátiskom.	podľa potreby	rozpočet obce, ŠF EÚ	verejný sektor	nízky	obec Zlatníky
		12	rozpočet obce, ŠF EÚ	verejný sektor	vysoký	obec Zlatníky

	2016	2017	2018	2019	2020	2021	2022	2023	2024	2025
Podprogram 2.1. Komunikácie										
Cieľ 2.1										
Opatrenie 2.1.1										
Opatrenie 2.1.2										
Opatrenie 2.1.3										
Opatrenie 2.1.4										
Opatrenie 2.1.5										
Opatrenie 2.1.6										
Podprogram 2.2. Doprava										
Cieľ 2.1										
Opatrenie 2.1.1										

8.3 PROGRAM 3. TECHNICKÁ INFRAŠTRUKTÚRA

Strategický záměr						
Rozvoj komplexnej infraštruktúry podporujúcej rozvoj obce a zohľadňujúcej rast kvality života obyvateľov obce a životného prostredia. Rozvoj infraštruktúry bude smerovať hlavne k jej rozšíreniu na potenciálne priemyselné zóny v obci, IBV, ako aj na rekonštrukciu súčasnej infraštruktúry - vodovodnej, elektrickej, komunikačnej.						
Cieľ 3	Zabezpečiť rozvoj a rekonštrukciu technickej infraštruktúry v obci.					
Opatrenie 3.1	Výstavba inžinierskych sietí v nových lokalitách IBV.					
Aktivity	Vypracovanie technickej dokumentácie.	Predpokladaný rozpočet	Zdroje financovania	Realizácia	Dopad na rozpočet	Oprávnení žiadateľa
	Výstavba plôch HBV v lokalite „Horný koniec“.	podľa potreby	vlastníci	súkromný sektor	žiadny	vlastníci
	Výstavba plôch IBV v lokalite Jakoňovec – 3,15 ha – 52 RD.	podľa potreby	vlastníci	súkromný sektor	žiadny	vlastníci
	Výstavba plôch HBV v lokalite Jakoňovec – 12 b.j..	podľa potreby	vlastníci	súkromný sektor	žiadny	vlastníci
	Výstavba plôch IBV v lokalite Šašovec.	podľa potreby	vlastníci	súkromný sektor	žiadny	vlastníci
	Výstavba plôch IBV v lokalite Štvrť – 32 RD.	podľa potreby	vlastníci	súkromný sektor	žiadny	vlastníci



Opatrenie 3.2	Rekonštrukcia a rozšírenie verejného osvetlenia.					
		Predpokladaný rozpočet	Zdroje financovania	Realizácia	Dopad na rozpočet	Oprávnení žiadatelia
Aktivity	Vypracovanie technickej dokumentácie a príprava projektového spisu.	podľa potreby	rozpočet obce, ŠF EÚ	verejný sektor	nízky	obec Zlatníky
	Rekonštrukcia verejného osvetlenia – LED osvetlenie.	150	rozpočet obce, ŠF EÚ	verejný sektor	vysoký	obec Zlatníky
Opatrenie 3.3	Rozšírenie kapacity a revitalizácia pietnych miest v obci.					
		Predpokladaný rozpočet	Zdroje financovania	Realizácia	Dopad na rozpočet	Oprávnení žiadatelia
Aktivity	Spracovanie technickej dokumentácie.	1	rozpočet obce, ŠF EÚ	verejný sektor	stredný	obec Zlatníky
	Revitalizácia areálu cintorína.	100	rozpočet obce, ŠF EÚ	verejný sektor	vysoký	obec Zlatníky
	Rekonštrukcia a modernizácia budovy domu smútku – zníženie energetickej náročnosti.	50	rozpočet obce, ŠF EÚ	verejný sektor	vysoký	obec Zlatníky
Opatrenie 3.4	Výstavba verejného vodovodu.					
		Predpokladaný rozpočet	Zdroje financovania	Realizácia	Dopad na rozpočet	Oprávnení žiadatelia
Aktivity	Spracovanie technickej dokumentácie.	podľa potreby	ZVS, a.s., rozpočet obce, ŠF EÚ,	verejný sektor	vysoký	ZVS, a.s., obec Zlatníky
	Výstavba verejného vodovodu v Zlatníkoch a časti Jakoňovec.	750	ZVS, a.s., rozpočet obce, ŠF EÚ,	verejný sektor	vysoký	ZVS, a.s., obec Zlatníky
	Výstavba vodojemov pre obecný vodovod – 2x250 m3.	300	ZVS, a.s., rozpočet obce, ŠF EÚ,	verejný sektor	vysoký	ZVS, a.s., obec Zlatníky
Opatrenie 3.5	Rekonštrukcia a distavba elektrickej a plynovej rozvodnej siete.					
		Predpokladaný rozpočet	Zdroje financovania	Realizácia	Dopad na rozpočet	Oprávnení žiadatelia
Aktivity	Rekonštrukciou existujúcej trafostanice TS-3 o výkone 160 kVA na výkon 250 kVA.	podľa potreby	rozpočet ZSE, a.s., ŠF EÚ	verejný sektor / súkromný sektor	žiadny	ZSE, a.s.
	Do časti obce Jakoňovec k novým navrhnutým 13-tim rodinným domom vybudovať vzdušný elektrický sekundárny NN rozvod v dĺžke cca 525,0 m.	podľa potreby	rozpočet ZSE, a.s., ŠF EÚ	verejný sektor / súkromný sektor	žiadny	ZSE, a.s.
	Vybudovať k navrhovaným rodinným domom káblové prípojky AYKY 4B x 16,0 mm2.	podľa potreby	rozpočet ZSE, a.s., ŠF EÚ	verejný sektor / súkromný sektor	žiadny	ZSE, a.s.
	Výkon existujúcej distribučnej trafostanice TS-2 o výkone 100,0 kVA rekonštruovať na výkon 160,0 kVA.	podľa potreby	rozpočet ZSE, a.s., ŠF EÚ	verejný sektor / súkromný sektor	žiadny	ZSE, a.s.
	V časti Jakoňovec vybudovať 250,0m plynovodného potrubia k navrhovaným bytovým jednotkám.	podľa potreby	rozpočet SPP, a.s., ŠF EÚ	verejný sektor / súkromný sektor	žiadny	SPP, a.s.

	2016	2017	2018	2019	2020	2021	2022	2023	2024	2025
Cieľ 3										
Opatrenie 3.1										
Opatrenie 3.2										
Opatrenie 3.3										
Opatrenie 3.4										
Opatrenie 3.5										
Opatrenie 3.6										

8.4 PROGRAM 4. ODPADOVÉ HOSPODÁRSTVO

Strategický zámer						
Vytvorenie efektívneho a spoľahlivého systému odvádzania a zneškodňovania odpadov produkovaných subjektmi. Zabezpečiť výstavbu/dostavu splaškovej a dažďovej kanalizačnej siete. Vytvoriť podmienky na odvoz a likvidáciu TKO a nebezpečného odpadu, vytvorenie podmienok na efektívnu separáciu odpadu v obci.						
Cieľ 4	Nakladanie s komunálnym a drobným stavebným odpadom					
Opatrenie 4.1	V súlade s prijatými koncepciami zabezpečiť permanentné znižovanie podielu skladovanej časti odpadov, k čomu organizovať mobilné zbery textílii, kovového odpadu, viacvrstvových obalov nebezpečných odpadov.					
		Predpokladaný rozpočet	Zdroje financovania	Realizácia	Dopad na rozpočet	Oprávnení žiadatelia



Aktivity	Zvýšiť enviromentálne povedomie ľudí.	podľa potreby	rozpočet obce	verejný a súkromný sektor	nízky	obec Zlatníky
	Zabezpečenie zberného kontajneru 2 x ročne.	1/rok	rozpočet obce	verejný a súkromný sektor	nízky	obec Zlatníky
	Zabezpečenie zberu nebezpečných odpadov.	podľa potreby	rozpočet obce	verejný a súkromný sektor	nízky	obec Zlatníky
Opatrenie 4.2	Zabezpečiť separáciu komunálneho odpadu v obci.					
		Predpokladaný rozpočet	Zdroje financovania	Realizácia	Dopad na rozpočet	Oprávnení žiadatelia
Aktivity	Ekonomicky motivovať obyvateľstvo.	podľa potreby	rozpočet obce	verejný a súkromný sektor	nízky	obec Zlatníky
	Zabezpečiť požadované podmienky pre realizáciu separovaného zberu.	podľa potreby	rozpočet obce, MŽP SR	verejný a súkromný sektor	nízky	obec Zlatníky
	Zabezpečenie nádob pre separovaný zber.	podľa potreby	rozpočet obce, MŽP SR	verejný a súkromný sektor	nízky	obec Zlatníky
	Obstaranie kompostérov pre domáce kompostovanie.	podľa potreby	rozpočet obce, MŽP SR	verejný a súkromný sektor	nízky	obec Zlatníky
Opatrenie 4.3	Rekultivácia čiernych skládok.					
		Predpokladaný rozpočet	Zdroje financovania	Realizácia	Dopad na rozpočet	Oprávnení žiadatelia
Aktivity	Revitalizácia čiernych skládok.	30	rozpočet obce, MŽP SR	verejný a súkromný sektor	nízky	obec Zlatníky
Opatrenie 4.4	Výstavba obecného zberného dvora a kompostoviska.					
		Predpokladaný rozpočet	Zdroje financovania	Realizácia	Dopad na rozpočet	Oprávnení žiadatelia
Aktivity	Vypracovanie technickej dokumentácie.	2	rozpočet obce, ŠF EÚ	verejný sektor	stredné	obec Zlatníky
	Výstavba obecného kompostoviska za športovým areálom (do 5 ton).	100	rozpočet obce, ŠF EÚ	verejný sektor	vysoký	obec Zlatníky
	Obstaranie mechanizácie pre obecné kompostovisko.	50	rozpočet obce, ŠF EÚ	verejný sektor	vysoký	obec Zlatníky
	Výstavba zberného dvora pre separovaný zber (bez zberu kovov).	250	rozpočet obce, ŠF EÚ	verejný sektor	vysoký	obec Zlatníky
	Obstaranie mechanizácie pre zberný dvor.	50	rozpočet obce, ŠF EÚ	verejný sektor	vysoký	obec Zlatníky
Opatrenie 4.5	Výstavba splaškovej kanalizačnej siete.					
		Predpokladaný rozpočet	Zdroje financovania	Realizácia	Dopad na rozpočet	Oprávnení žiadatelia
Aktivity	Vypracovanie technickej dokumentácie.	podľa potreby	ZVS, a.s., rozpočet obce, ŠF EÚ,	verejný sektor	nízky	ZVS, a.s., obec Zlatníky
	Výstavba splaškovej kanalizačnej siete.	1 500	ZVS, a.s., rozpočet obce, ŠF EÚ,	verejný sektor	vysoký	ZVS, a.s., obec Zlatníky
	Výstavba ČOV.	450	ZVS, a.s., rozpočet obce, ŠF EÚ,	verejný sektor	vysoký	ZVS, a.s., obec Zlatníky
Opatrenie 4.6	Výstavba dažďovej kanalizačnej siete.					
		Predpokladaný rozpočet	Zdroje financovania	Realizácia	Dopad na rozpočet	Oprávnení žiadatelia
Aktivity	Vypracovanie technickej dokumentácie.	1	rozpočet obce, ŠF EÚ,	verejný sektor	vysoký	obec Zlatníky
	Revitalizácia odvodňovacích kanálov na zber povrchovej vody.	150	rozpočet obce, ŠF EÚ,	verejný sektor	vysoký	obec Zlatníky

	2016	2017	2018	2019	2020	2021	2022	2023	2024	2025
Cieľ 4										
Opatrenie 4.1										
Opatrenie 4.2										
Opatrenie 4.3										
Opatrenie 4.4										
Opatrenie 4.5										
Opatrenie 4.6										



8.5 PROGRAM 5. ŽIVOTNÉ PROSTREDIE

Strategický zámer						
Strategickým zámerom obce je nielen zachovanie existujúceho dobrého stavu životného prostredia a zvyšovania jeho kvality, ale aj eliminácia slabých stránok, neustála osвета, výchova a informovanosť o stave životného prostredia.						
Podprogram 5.1. Informovanosť a poradenstvo						
Cieľ 5.1. Zabezpečiť účinný systém informovanosti a poradenstva						
Opatrenie 5.1.1 Spracovať koncepciu zabezpečenia informovanosti, poradenstva a prevencie v oblasti ŽP. Trvale preferovať poradenstvo a prevenciu pred represiou.						
		Predpokladaný rozpočet	Zdroje financovania	Realizácia	Dopad na rozpočet	Oprávnení žiadatelia
Aktivity	Vypracovanie koncepcie pre ochranu životného prostredia v obci.	podľa potreby	rozpočet obce, MŽP SR	verejný sektor	nízky	obec Zlatníky
	Prezentácia a šírenie osvetu v oblasti životného prostredia.	podľa potreby	rozpočet obce	verejný sektor	nízky	obec Zlatníky

Podprogram 5.2. Ochrana a racionálne využívanie vôd, ochrana pred povodňami						
Cieľ 5.2 Zabezpečiť ochranu a racionálne využívanie vôd, ochranu pred povodňami.						
Opatrenie 5.2.1 Zabezpečiť dostatok kvalitnej pitnej vody, minimalizovať straty vo vodovodných sieťach.						
		Predpokladaný rozpočet	Zdroje financovania	Realizácia	Dopad na rozpočet	Oprávnení žiadatelia
Aktivity	Výstavba vodovodnej siete.	podľa potreby	ZVS, a.s., rozpočet obce, ŠF EÚ,	verejný sektor	vysoký	ZVS, a.s., obec Zlatníky
Opatrenie 5.2.2 Revitalizácia protizáplavových opatrení.						
		Predpokladaný rozpočet	Zdroje financovania	Realizácia	Dopad na rozpočet	Oprávnení žiadatelia
Aktivity	Spracovanie technickej dokumentácie.	3	rozpočet obce, ŠF EÚ, podnikateľské subjekty, úvery, iné grantové schémy	verejný a súkromný sektor	stredný	obec Zlatníky
	Revitalizácia protipovodňových opatrení mimo vodného toku.	150	rozpočet obce, ŠF EÚ, podnikateľské subjekty, úvery, iné grantové schémy	verejný a súkromný sektor	vysoký	obec Zlatníky
	Revitalizácia záchytných kanálov mimo vodného toku.	100	rozpočet obce, ŠF EÚ, podnikateľské subjekty, úvery, iné grantové schémy	verejný a súkromný sektor	vysoký	obec Zlatníky
	Revitalizácia protizáplavových opatrení na rieke Livina.	150	rozpočet obce, ŠF EÚ, podnikateľské subjekty, úvery, iné grantové schémy	verejný a súkromný sektor	vysoký	obec Zlatníky
	Údržba a rekonštrukcia zábradlí pri vodných tokoch.	100	rozpočet obce, ŠF EÚ, podnikateľské subjekty, úvery, iné grantové schémy	verejný a súkromný sektor	vysoký	obec Zlatníky
Opatrenie 5.2.3 Revitalizácia a úprava koryt vodných tokov.						
		Predpokladaný rozpočet	Zdroje financovania	Realizácia	Dopad na rozpočet	Oprávnení žiadatelia
Aktivity	Analýza súčasného stavu.	podľa potreby	rozpočet obce, ŠF EÚ, MŽP SR, MPH SR, úvery, iné grantové schémy	verejný a súkromný sektor	nízky	obec Zlatníky
	Vypracovanie technickej dokumentácie.	3	rozpočet obce, ŠF EÚ, MŽP SR, MPH SR, úvery, iné grantové schémy	verejný a súkromný sektor	stredný	obec Zlatníky
	Revitalizácia koryta rieky Livina.	100	rozpočet obce, ŠF EÚ, MŽP SR, MPH SR, úvery, iné grantové schémy	verejný a súkromný sektor	vysoký	obec Zlatníky
	Revitalizácia koryta rieky Chotčanka.	80	rozpočet obce, ŠF EÚ, MŽP SR, MPH SR, úvery, iné grantové schémy	verejný a súkromný sektor	vysoký	obec Zlatníky

Podprogram 5.3. Ochrana ovzdušia						
---	--	--	--	--	--	--



Cieľ 5.3.	Zabezpečiť účinnú ochranu ovzdušia pred malými a strednými zdrojmi znečistenia nachádzajúcimi sa v katastrálnom území obce.					
Opatrenie 5.3.1	Zabezpečiť zníženie produkovaných emisií hlavným zdrojom znečistenia – domácnosti.					
		Predpokladaný rozpočet	Zdroje financovania	Stav pripravenosti	Dopad na rozpočet	Oprávnení žiadatelia
Aktivity	Obmedziť spaľovanie fosílnych palív.	podľa potreby	rozpočet obce, ŠF EÚ, súkromné subjekty	verejný a súkromný sektor	nízky	obec, obyvatelia
	Prechod na alternatívne zdroje vykurovania.	podľa potreby	rozpočet obce, ŠF EÚ, súkromné subjekty	verejný a súkromný sektor	nízky	obec, obyvatelia

Podprogram 5.4. Ochrana a rozvoj ostatných zložiek životného prostredia						
Cieľ 5.4.	Realizácia účinných opatrení v oblasti ostatných zložiek životného prostredia.					
Opatrenie 5.4.1	Realizácia protieróznych opatrení.					
		Predpokladaný rozpočet	Zdroje financovania	Realizácia	Dopad na rozpočet	Oprávnení žiadatelia
Aktivity	Spracovanie technickej dokumentácie.	1	rozpočet obce, ŠF EÚ	verejný sektor	stredný	obec Zlatníky
	Realizácia protieróznych opatrení.	50	rozpočet obce, ŠF EÚ	verejný sektor	vysoký	obec Zlatníky
Opatrenie 5.4.2	Výstavba a revitalizácia oddychových zón v obci.					
		Predpokladaný rozpočet	Zdroje financovania	Realizácia	Dopad na rozpočet	Oprávnení žiadatelia
Aktivity	Spracovanie technickej dokumentácie.	podľa potreby	rozpočet obce, ŠF EÚ	verejný sektor	vysoký	obec Zlatníky
	Revitalizácia centrálnej zóny obce (chodníky, zeleň, mobiliár).	350	rozpočet obce, ŠF EÚ	verejný sektor	vysoký	obec Zlatníky
	Výstavba priestoru pre oddych (prístrešky, sedenie, ohniská,...).	50	rozpočet obce, ŠF EÚ	verejný sektor	stredný	obec Zlatníky
	Výstavba oddychovej zóny v časti Jakoňovec.	100	rozpočet obce, ŠF EÚ	verejný sektor	stredný	obec Zlatníky

	2016	2017	2018	2019	2020	2021	2022	2023	2024	2025
Podprogram 5.1. Informovanosť a poradenstvo										
Cieľ 5.1.										
Opatrenie 5.1.1										
Podprogram 5.2. Ochrana a racionálne využívanie vôd, ochrana pred povodňami										
Cieľ 5.2										
Opatrenie 5.2.1										
Opatrenie 5.2.2										
Opatrenie 5.2.3										
Podprogram 5.3. Ochrana ovzdušia										
Cieľ 5.3.										
Opatrenie 5.3.1										
Podprogram 5.4. Ochrana a rozvoj ostatných zložiek životného prostredia										
Cieľ 5.4.										
Opatrenie 5.4.1										
Opatrenie 5.4.2										

8.6 PROGRAM 6. SOCIÁLNE SLUŽBY A ZDRAVOTNÍCTVO

Strategický zámer						
Neustále rozvíjať širokú paletu sociálnych a zdravotných služieb poskytovaných v obci. Dbáť o ich dostupnosť, kvalitu a vzájomnú výváženosť za účelom dosiahnutia dôstojných podmienok života všetkých kategórií obyvateľov obce.						
Podprogram 6.1. Sociálne služby						
Cieľ 6.1	Doplniť chýbajúcu infraštruktúru sociálnych zariadení v obci a zvýšiť ich kvalitu.					
Opatrenie 6.1.1	Obyvatelia v dôchodkovom veku.					
		Predpokladaný rozpočet	Zdroje financovania	Realizácia	Dopad na rozpočet	Oprávnení žiadatelia
Aktivity	Výstavba denného stacionára.	250	rozpočet obce, ŠF EÚ	verejný sektor	vysoký	obec Zlatníky
	Poskytovanie služieb stravovania pre obyvateľov v dôchodkovom veku.	podľa potreby	rozpočet obce, ŠF EÚ	verejný sektor	vysoký	obec Zlatníky



	Zabezpečenie služby donášky nákupov starším obyvateľom obce.	podľa potreby	rozpočet obce, ŠF EÚ	verejný sektor	vysoký	obec Zlatníky
	Zriadenie priestorov pre klub seniorov.	25	rozpočet obce, ŠF EÚ	verejný sektor	vysoký	obec Zlatníky
Opatrenie 6.1.2	Mladé rodiny s deťmi.					
		Predpokladaný rozpočet	Zdroje financovania	Realizácia	Dopad na rozpočet	Oprávnení žiadatelia
Aktivity	Výber materského centra.	50	-	verejný sektor	nízky	obec Zlatníky
	Podpora mladých rodín s deťmi.	50	rozpočet obce, ŠF EÚ, zdroje neziskových organizácií	verejný sektor	vysoký	obec Zlatníky
Opatrenie 6.1.3	Marginalizované skupiny.					
		Predpokladaný rozpočet	Zdroje financovania	Realizácia	Dopad na rozpočet	Oprávnení žiadatelia
Aktivity	Obstaranie vozidla pre potreby sociálneho taxíka.	7	rozpočet obce, ŠF EÚ	verejný sektor	stredný	obec Zlatníky
	Výstavba núdzového bývania.	100	rozpočet obce, ŠF EÚ	verejný sektor	vysoký	obec Zlatníky
Opatrenie 6.1.4	Nájomná bytová výstavba.					
		Predpokladaný rozpočet	Zdroje financovania	Realizácia	Dopad na rozpočet	Oprávnení žiadatelia
Aktivity	Spracovanie technickej dokumentácie.	podľa potreby	rozpočet obce, ŠF EÚ	verejný sektor	-	obec Zlatníky
	Výstavba nájomných bytov 2 x 6 b.j..	600	rozpočet obce, ŠF EÚ	verejný sektor	vysoký	obec Zlatníky

Podprogram 6.2. Zdravotnícke služby						
Cieľ 6.2.	Doplniť chýbajúcu infraštruktúru zdravotníckych zariadení v obci a zvýšiť ich kvalitu.					
Opatrenie 6.2.1	Podpora poradenskej činnosti.					
		Predpokladaný rozpočet	Zdroje financovania	Realizácia	Dopad na rozpočet	Oprávnení žiadatelia
Aktivity	Zabezpečenie personálnych kapacít.	podľa potreby	rozpočet obce	verejný sektor	nízky	obec Zlatníky
	Zabezpečenie priestorov.	podľa potreby	rozpočet obce	verejný sektor	nízky	obec Zlatníky
Opatrenie 6.2.2	Zabezpečiť dostupnosť zdravotnej starostlivosti pre dospelých občanov.					
		Predpokladaný rozpočet	Zdroje financovania	Realizácia	Dopad na rozpočet	Oprávnení žiadatelia
Aktivity	Podpora poskytovania zdravotníckych služieb.	podľa potreby	rozpočet obce	verejný sektor	nízky	obec Zlatníky

	2016	2017	2018	2019	2020	2021	2022	2023	2024	2025
Podprogram 6.1. Sociálne služby										
Cieľ 6.1										
Opatrenie 6.1.1										
Opatrenie 6.1.2										
Opatrenie 6.1.3										
Opatrenie 6.1.4										
Podprogram 6.2. Zdravotnícke služby										
Cieľ 6.2.										
Opatrenie 6.2.1										
Opatrenie 6.2.2										

8.7 PROGRAM 7. VZDELÁVANIE A ŠPORT

Strategický zámer						
Zabezpečenie všestranného rozvoja detí a mládeže. Zlepšenie technického stavu a vybavenia školskej infraštruktúry. V športe umožniť ponuku čo najširšej palety služieb, zabezpečiť čo najefektívnejšie a transparentné využitie verejných financií ku prospechu všetkých občanov obce. Podpora existujúcich športových podujatí, ako aj vytváranie vhodných podmienok pre rozvoj rôznych druhov športu nielen pre obyvateľov obce.						
Podprogram 7.1. Vzdelávanie						
Cieľ 7.1.	Zabezpečiť rozvoj a údržbu infraštruktúry vzdelávania a zabezpečenie podmienok pre efektívnu vzdelávaciu činnosť v obci.					
Opatrenie 7.1.1	Modernizácia zariadení predškolskej výchovy.					
		Predpokladaný rozpočet	Zdroje financovania	Realizácia	Dopad na rozpočet	Oprávnení žiadatelia



Aktivity	Rekonštrukcia budovy materskej školy – zníženie energetickej náročnosti.	100	rozpočet obce, ŠF EÚ, MŠ SR	verejný sektor	vysoký	obec Zlatníky
	Modernizácia vykurovania budovy – modernizácia zdrojov tepla a rozvodov.	30	rozpočet obce, ŠF EÚ, MŠ SR	verejný sektor	vysoký	obec Zlatníky
	Rekonštrukcia priestorov jedálne – modernizácia kuchyne, jedálne, zvýšenie bezpečnosti.	40	rozpočet obce, ŠF EÚ, MŠ SR	verejný sektor	vysoký	obec Zlatníky
	Dostavba hracích prvkov v areáli MŠ.	30	rozpočet obce, ŠF EÚ, MŠ SR	verejný sektor	vysoký	obec Zlatníky
	Dostavba kapacít materskej školy.	150	rozpočet obce, ŠF EÚ, MŠ SR	verejný sektor	vysoký	obec Zlatníky
	Obstaranie vybavenia školy.	20	rozpočet obce, ŠF EÚ, MŠ SR	verejný sektor	vysoký	obec Zlatníky
Opatrenie 7.1.2	Modernizácia zariadení povinnej školskej dochádzky.					
		Predpokladaný rozpočet	Zdroje financovania	Realizácia	Dopad na rozpočet	Oprávnení žiadatelia
Aktivity	Rekonštrukcia budovy základnej školy – zníženie energetickej náročnosti.	450	rozpočet obce, ŠF EÚ, MŠ SR	verejný sektor	vysoký	obec Zlatníky
	Modernizácia vykurovania budovy – modernizácia zdrojov tepla a rozvodov.	50	rozpočet obce, ŠF EÚ, MŠ SR	verejný sektor	vysoký	obec Zlatníky
	Modernizácia vybavenia školy.	50	rozpočet obce, ŠF EÚ, MŠ SR	verejný sektor	vysoký	obec Zlatníky

Podprogram 7.2. Šport						
Cieľ 7.2.	Zabezpečiť trvalé skvalitňovanie vyváženej ponuky výkonnostného a rekreačného športu.					
Opatrenie 7.2.1	Výstavba športovej infraštruktúry.					
		Predpokladaný rozpočet	Zdroje financovania	Realizácia	Dopad na rozpočet	Oprávnení žiadatelia
Aktivity	Spracovanie technickej dokumentácie.	podľa potreby	rozpočet obce, MŠ SR	verejný sektor	nízky	obec Zlatníky
	Rekonštrukcia a dostavba detského ihriska, zvýšenie bezpečnosti.	5	rozpočet obce, MŠ SR	verejný sektor	vysoký	obec Zlatníky
	Oplotenie detského ihriska.	2	rozpočet obce, MŠ SR	verejný sektor	vysoký	obec Zlatníky
	Rekonštrukcia a revitalizácia športového areálu.	150	rozpočet obce, MŠ SR	verejný sektor	vysoký	obec Zlatníky
	Výstavba sociálnych zariadení na športovom areáli.	50	rozpočet obce, MŠ SR	verejný sektor	vysoký	obec Zlatníky
	Výstavba detského ihriska v areáli TJ.	5	rozpočet obce, MŠ SR	verejný sektor	vysoký	obec Zlatníky
	Výstavba detského ihriska v časti Jakoňovec.	5	rozpočet obce, MŠ SR	verejný sektor	vysoký	obec Zlatníky
Opatrenie 7.2.7	Rozvoj mimoškolskej činnosti – športové kluby, turistika, kultúrne krúžky.					
		Predpokladaný rozpočet	Zdroje financovania	Realizácia	Dopad na rozpočet	Oprávnení žiadatelia
Aktivity	Zabezpečenie priestorového a materiálneho vybavenia.	podľa potreby	rozpočet obce, podnikateľské subjekty	verejný, tretí sektor	stredný	obec Zlatníky

	2016	2017	2018	2019	2020	2021	2022	2023	2024	2025
Podprogram 7.1. Vzdelávanie										
Cieľ 7.1.										
Opatrenie 7.1.1										
Opatrenie 7.1.2										
Podprogram 7.2. Šport										
Cieľ 7.2.										
Opatrenie 7.2.1										
Opatrenie 7.2.2										

8.8 PROGRAM 8. KULTÚRA

Strategický zámer	
Trvalé pôsobenie na kultúrne povedomie obyvateľov širokou paletou kultúrnych aktivít organizovaných externými subjektami. Existencia dôstojných priestorov pre kultúrne aktivity je povinnosť obce. Prieběžná a kreatívna propagácia podujatí má vplyv na imidž obce a tým aj na cestovný ruch.	
Podprogram 8.1. Kultúrna infraštruktúra	
Cieľ 8.1	Zachovanie kultúrne-historického potenciálu obce a rozvoj kultúrnych, informačných a voľnočasových aktivít v nadväznosti na



rozvoj cestovného ruchu na regionálnej a miestnej úrovni.						
Opatrenie 8.1.1	Výstavba multifunkčného kultúrneho zariadenia.					
		Predpokladaný rozpočet	Zdroje financovania	Realizácia	Dopad na rozpočet	Oprávnení žiadatelia
Aktivity	Vypracovanie technickej dokumentácie.	podľa potreby	rozpočet obce, ŠF EÚ	verejný sektor	nízky	obec Zlatníky
	Rekonštrukcia budovy a zníženie energetickej náročnosti.	250	rozpočet obce, ŠF EÚ	verejný sektor	vysoký	obec Zlatníky
	Rekonštrukcia a zateplenie strechy domu kultúry.	100	rozpočet obce, ŠF EÚ	verejný sektor	vysoký	obec Zlatníky
	Modernizácia vykurovacieho systému a zdrojov tepla budovy KD (rozvody tepla a zdroje tepla).	50	rozpočet obce, ŠF EÚ	verejný sektor	vysoký	obec Zlatníky
	Modernizácia vybavenie budovy KD (kuchyňa, sála, technické priestory).	50	rozpočet obce, ŠF EÚ	verejný sektor	vysoký	obec Zlatníky
	Rekonštrukcia interiérov budovy KD.	70	rozpočet obce, ŠF EÚ	verejný sektor	vysoký	obec Zlatníky
	Výstavba domu ľudových tradícií.	podľa potreby	rozpočet obce, ŠF EÚ	verejný sektor	vysoký	obec Zlatníky
Opatrenie 8.1.2	Rekonštrukcia a údržba kultúrnych pamiatok.					
		Predpokladaný rozpočet	Zdroje financovania	Realizácia	Dopad na rozpočet	Oprávnení žiadatelia
Aktivity	Údržba kultúrnych a historických pamiatok.	50	rozpočet obce, ŠF EÚ	verejný sektor	vysoký	obec Zlatníky
Opatrenie 8.1.3	Organizovanie pravidelných kultúrnych podujatí.					
		Predpokladaný rozpočet	Zdroje financovania	Realizácia	Dopad na rozpočet	Oprávnení žiadatelia
Aktivity	Podpora kultúrnych podujatí.	podľa potreby	rozpočet obce, ŠF EÚ, MK SR	verejný sektor	stredný	obec Zlatníky
	Dostavba amfiteátra na športovom ihrisku.	20	rozpočet obce, ŠF EÚ, MK SR	verejný sektor	vysoký	obec Zlatníky

Podprogram 8.2. Organizačné zabezpečenie						
Cieľ 8.2	Organizačne zabezpečiť ponuku kultúrnych podujatí v obci.					
Opatrenie 8.2.1	Spracovať kalendár kultúrnych podujatí na celý rok, tento priebežne aktualizovať. Rozšíriť žánrovú ponuku s orientáciou na hodnotný kultúrny prínos.					
		Predpokladaný rozpočet	Zdroje financovania	Realizácia	Dopad na rozpočet	Oprávnení žiadatelia
Aktivity	Personálne a finančné zabezpečenie.	podľa potreby	rozpočet obce	verejný sektor	nízky	obec Zlatníky
	Spracovanie kalendár kultúrnych podujatí.	podľa potreby	rozpočet obce	verejný sektor	nízky	obec Zlatníky

Podprogram 8.3. Propagácia v oblasti kultúry						
Cieľ 8.3	Vytvorenie podmienok na efektívnu propagáciu obce v oblasti kultúry.					
Opatrenie 8.3.1	Spracovať globálnu koncepciu „propagácie“ histórie obce v multimediálnej forme.					
		Predpokladaný rozpočet	Zdroje financovania	Realizácia	Dopad na rozpočet	Oprávnení žiadatelia
Aktivity	Personálne a finančné zabezpečenie.	podľa potreby	rozpočet obce, ŠF EÚ	verejný sektor	nízky	obec Zlatníky
	Spracovanie koncepcie v multimediálnej forme.	podľa potreby	rozpočet obce, ŠF EÚ	verejný sektor	nízky	obec Zlatníky
Opatrenie 8.3.2	Propagácia kultúry na Internete prostredníctvom www stránky obce.					
		Predpokladaný rozpočet	Zdroje financovania	Realizácia	Dopad na rozpočet	Oprávnení žiadatelia
Aktivity	Finančné zabezpečenie.	1	rozpočet obce, ŠF EÚ	verejný sektor	nízky	obec Zlatníky
	Obsahová analýza www stránky.	podľa potreby	rozpočet obce, ŠF EÚ	verejný sektor	nízky	obec Zlatníky
	Priebežná aktualizácia www stránky.	podľa potreby	rozpočet obce	verejný sektor	nízky	obec Zlatníky

	2016	2017	2018	2019	2020	2021	2022	2023	2024	2025
Podprogram 8.1. Kultúrna infraštruktúra										
Cieľ 8.1										
Opatrenie 8.1.1										
Opatrenie 8.1.2										
Opatrenie 8.1.4										
Podprogram 8.2. Organizačné zabezpečenie										
Cieľ 8.2										



Opatrenie 8.2.1										
Podprogram 8.3. Propagácia v oblasti kultúry										
Cieľ 8.3										
Opatrenie 8.3.1										
Opatrenie 8.3.3										

8.9 PROGRAM 9. PROPAGÁCIA A CESTOVNÝ RUCH

Strategický zámer						
Budovať goodwill obce a dosiahnuť, aby sa stala strediskom cestovného ruchu v oblasti športu, kultúry a turistiky.						
Podprogram 9.1. Propagácia obce						
Cieľ 9.1	Zabezpečiť účinnú propagáciu obce.					
Opatrenie 9.1.1	Aktualizácia www stránky obce.					
		Predpokladaný rozpočet	Zdroje financovania	Realizácia	Dopad na rozpočet	Oprávnení žiadatelia
Aktivity	Finančné zabezpečenie.	1	rozpočet obce, podnikateľské subjekty	verejný sektor	nízky	obec Zlatníky
	Obsahová analýza www stránky.	podľa potreby	rozpočet obce, podnikateľské subjekty	verejný sektor	nízky	obec Zlatníky
	Priebežná aktualizácia www stránky.	podľa potreby	rozpočet obce,	verejný sektor	nízky	obec Zlatníky
Opatrenie 9.1.2	Podpora budovania informačných tabúl v obci.					
		Predpokladaný rozpočet	Zdroje financovania	Realizácia	Dopad na rozpočet	Oprávnení žiadatelia
Aktivity	Budovanie a inštalácia tabúl informujúcich o atrakciách obce.	podľa potreby	rozpočet obce, ŠF EÚ, MH SR	verejný sektor	nízky	obec, podnikateľské subjekty
	Budovanie a inštalácia tabúl propagujúcich kultúrne hodnoty obce.	1	rozpočet obce, ŠF EÚ, MH SR	verejný sektor	nízky	obec, podnikateľské subjekty

Podprogram 9.2. Rekreačno - relaxačné zázemie obce.						
Cieľ 9.2	Rekreačno- relaxačné zázemie obce.					
Opatrenie 9.2.1	Podpora vytvárania nových atrakcií v obce.					
		Predpokladaný rozpočet	Zdroje financovania	Realizácia	Dopad na rozpočet	Oprávnení žiadatelia
	Spracovanie technickej dokumentácie.	podľa potreby	rozpočet obce, ŠF EÚ	verejný sektor	vyšoký	obec Zlatníky
	Dostavba zariadení cestovného ruchu.	200	rozpočet obce, ŠF EÚ	verejný sektor	vyšoký	obec Zlatníky

Podprogram 9.3. Cestovný ruch.						
Cieľ 9.3	Podporovať podnikateľské aktivity v cestovnom ruchu.					
Opatrenie 9.3.1	Uzavrieť s podnikateľmi dohody o poskytovaní služieb v agroturistike a cestovnom ruchu a o propagovaní ich služieb obcami.					
		Predpokladaný rozpočet	Zdroje financovania	Realizácia	Dopad na rozpočet	Oprávnení žiadatelia
Aktivity	Zabezpečenie personálnych kapacít.	podľa potreby	rozpočet obce, ŠF EÚ	verejný sektor	stredný	obec Zlatníky
Opatrenie 9.3.2	Podporovať podnikateľské subjekty, neziskové organizácie a inštitúcie pri získavaní finančných prostriedkov z grantov a fondov EÚ.					
		Predpokladaný rozpočet	Zdroje financovania	Realizácia	Dopad na rozpočet	Oprávnení žiadatelia
Aktivity	Zabezpečenie personálnych kapacít.	podľa potreby	rozpočet obce, ŠF EÚ	verejný sektor	nízky	obec Zlatníky

	2016	2017	2018	2019	2020	2021	2022	2023	2024	2025
Podprogram 9.1. Propagácia obce										
Cieľ 9.1										
Opatrenie 9.1.1										
Opatrenie 9.1.2										
Podprogram 9.2. Rekreačno - relaxačné zázemie obce.										
Cieľ 9.2										
Opatrenie 9.2.1										
Podprogram 9.3. Cestovný ruch.										
Cieľ 9.3										



Opatrenie 9.3.1										
Opatrenie 9.3.2										

8.10 PROGRAM 10. ADMINISTRATÍVA A BEZPEČNOSŤ

Strategický zámer										
Vytvoriť podmienky na efektívnu prácu obecného úradu. Vytvoriť vyhovujúce podmienky na poskytovania verejných služieb, estetizácia a funkčnosť miesta kontaktu so zákazníkmi obecného úradu, vytváranie vhodných technických a pracovných podmienok na mestskom úrade. Vytvorenie podmienok na znižovanie kriminality v obci a ochranu majetku obyvateľov a ostatných subjektov v obci.										
Podprogram 10.1. Administratíva										
Cieľ 10.1. Zabezpečiť rozvoj administratívnej infraštruktúry a podmienok na výkon samosprávnych funkcií v obci										
Opatrenie 10.1.1 Komplexná rekonštrukcia obecných budov.										
			Predpokladaný rozpočet	Zdroje financovania	Realizácia	Dopad na rozpočet	Oprávnení žiadatelia			
Aktivity	Spracovanie technickej dokumentácie.		podľa potreby	rozpočet obce, ŠF EÚ, úvery, iné grantové schémy	verejný sektor	nízky	obec Zlatníky			
	Komplexná rekonštrukcia budovy obecného úradu – zníženie energetickej náročnosti budovy.		150	rozpočet obce, ŠF EÚ, úvery, iné grantové schémy	verejný sektor	vysoký	obec Zlatníky			
	Komplexná rekonštrukcia obecného úradu – interiéry.		50	rozpočet obce, ŠF EÚ, úvery, iné grantové schémy	verejný sektor	vysoký	obec Zlatníky			
	Spracovanie doplnkov územného plánu obce.		5	rozpočet obce, ŠF EÚ, úvery, iné grantové schémy	verejný sektor	stredný	obec Zlatníky			
	Realizácia komasácie pozemkov v obci.		podľa potreby	rozpočet obce, ŠF EÚ, úvery, iné grantové schémy	verejný sektor	stredný	obec Zlatníky			

Podprogram 10.2. Bezpečnosť										
Cieľ 10.2. Vytvorenie podmienok na znižovanie kriminality v obci a ochranu majetku obyvateľov a ostatných subjektov v obci.										
Opatrenie 10.2.1 Bezpečnosť.										
			Predpokladaný rozpočet	Zdroje financovania	Realizácia	Dopad na rozpočet	Oprávnení žiadatelia			
Aktivity	Osadenie kamerového systému na vstupe do obce, športový areál, centrálna časť, OcÚ, Pošta, cintorín, MŠ a ZŠ.		50	rozpočet obce, ŠF EÚ, podnikateľské subjekty, úvery, iné grantové schémy	verejný, súkromný sektor	vysoký	obec Zlatníky			
	Rekonštrukcia budovy požiarnej zbrojnice – zníženie energetickej náročnosti.		50	rozpočet obce, ŠF EÚ, podnikateľské subjekty, úvery, iné grantové schémy	verejný, súkromný sektor	vysoký	obec Zlatníky			
	Obstaranie a modernizácia vybavenia hasičskej zbrojnice.		50	rozpočet obce, ŠF EÚ, podnikateľské subjekty, úvery, iné grantové schémy	verejný, súkromný sektor	vysoký	obec Zlatníky			
	Rekonštrukcia a modernizácia obecného rozhlasu.		50	rozpočet obce, ŠF EÚ, podnikateľské subjekty, úvery, iné grantové schémy	verejný, súkromný sektor	vysoký	obec Zlatníky			

	2016	2017	2018	2019	2020	2021	2022	2023	2024	2025
Podprogram 10.1. Administratíva										
Cieľ 10.1.										
Opatrenie 10.1.1										
Podprogram 10.2. Bezpečnosť										
Cieľ 10.2.										
Opatrenie 10.2.1										

8.11 PROGRAM 11. INFORMATIZÁCIA OBCE

Strategický zámer										
Zabezpečenie technických podmienok pre rozvoj informačnej spoločnosti. Umožniť obyvateľom využívať on-line elektronické služby										



samosprávy. Vytvoriť vhodné podmienky na prechod na e-government na lokálnej úrovni (e-vote, e-services, ...). Umožniť obyvateľom obce a pracovníkom samosprávy zvyšovať svoje počítačové vedomie a zručnosti.						
Podprogram 11.1. Budovanie a rozvoj informačnej infraštruktúry.						
Cieľ 11.1	Zabezpečiť technické podmienky na prechod samosprávy na nový typ vládnutia - e - government.					
Opatrenie 11.1.1	Rozvoj infraštruktúry informačných systémov samosprávy.					
		Predpokladaný rozpočet	Zdroje financovania	Realizácia	Dopad na rozpočet	Oprávnení žiadatelia
Aktivity	Technické zabezpečenie IS.	1	rozpočet obce, ŠF EÚ, zdroje neziskových organizácií	verejný sektor	stredný	obec Zlatníky
	Tvorba základného SW na komunikáciu občan – samospráva – podnikateľské subjekty.	4	rozpočet obce, ŠF EÚ, zdroje neziskových organizácií	verejný sektor	vysoký	obec Zlatníky
	Podpora zlepšenia prenosu dátových a hlasových mobilných služieb.	podľa potreby	podnikateľské subjekty,	súkromný sektor	žiadny	podnikateľské subjekty
Opatrenie 11.1.2	Zavádzanie efektívnych elektronických služieb poskytovaných na úrovni samosprávy.					
		Predpokladaný rozpočet	Zdroje financovania	Realizácia	Dopad na rozpočet	Oprávnení žiadatelia
Aktivity	Tvorba aplikačného softwaru na zabezpečenie e – služieb v obci.	2	rozpočet obce	verejný sektor	vysoký	obec Zlatníky
	Tvorba SW na realizáciu e-vote na miestnej úrovni.	2	rozpočet obce	verejný sektor	vysoký	obec Zlatníky

Podprogram 11.2. Počítačová gramotnosť.						
Cieľ 11.2	Zvýšenie počítačovej gramotnosti obyvateľov a pracovníkov samosprávy.					
Opatrenie 11.2.1	Podpora zvyšovania počítačového vedomia u pracovníkov samosprávy.					
		Predpokladaný rozpočet	Zdroje financovania	Realizácia	Dopad na rozpočet	Oprávnení žiadatelia
Aktivity	Realizácia kurzov na získanie ECDL spôsobilosti pre pracovníkov miestnej samosprávy.	podľa potreby	rozpočet obce, ŠF EÚ, zdroje neziskových organizácií	verejný sektor	žiadny	obec Zlatníky
Opatrenie 11.2.2	Podpora zvyšovania počítačového vedomia u obyvateľov obce.					
		Predpokladaný rozpočet	Zdroje financovania	Realizácia	Dopad na rozpočet	Oprávnení žiadatelia
Aktivity	Realizácia kurzov na zvyšovanie počítačového vedomia u obyvateľov obce.	podľa potreby	rozpočet obce, ŠF EÚ, zdroje neziskových organizácií	verejný sektor	nízky	obec, n.o.
	Realizácia kurzov na obsluhu a používanie obecného informačného a komunikačného systému.	podľa potreby	rozpočet obce, ŠF EÚ, zdroje neziskových organizácií	verejný sektor	nízky	obec, n.o.
Opatrenie 11.2.3	Podpora vzdelávacích aktivít zameraných na zvyšovanie zručností a vedomostí o internete a motiváciu k používaniu internetu a elektronických služieb.					
		Predpokladaný rozpočet	Zdroje financovania	Realizácia	Dopad na rozpočet	Oprávnení žiadatelia
Aktivity	Realizácia kurzov na zvyšovanie vedomostí o internete.	podľa potreby	rozpočet obce, ŠF EÚ, zdroje neziskových organizácií	verejný sektor	nízky	obec, n.o.

	2016	2017	2018	2019	2020	2021	2022	2023	2024	2025
Podprogram 11.1. Budovanie a rozvoj informačnej infraštruktúry.										
Cieľ 11.1										
Opatrenie 11.1.1										
Opatrenie 11.1.2										
Podprogram 11.2. Počítačová gramotnosť.										
Cieľ 11.2										
Opatrenie 11.2.1										
Opatrenie 11.2.2										
Opatrenie 11.2.3										



Finančná časť Programu hospodárskeho rozvoja a sociálneho rozvoja obce Zlatníky 2016 - 2025



9 FINANČNÝ PLÁN PROGRAMU

Jednou z kľúčových otázok pre realizáciu programu rozvoja je schopnosť obce v priebehu jeho realizácie zaistiť zdroje potrebné na jeho financovanie. Tieto zdroje vznikajú vo viacerých sférach – v súkromnom sektore, verejnej správe, ide tiež o zdroje zahraničné, najmä o prostriedky Európskej únie. Dôležitým zdrojom budú, po dokončení reformy verejnej správy a uskutočnení daňovej reformy, vlastné prostriedky. V dôsledku neexistencie nevyhnutných podkladových údajov pre stanovenie finančného rámca, v ktorom by sa mal program rozvoja v strednodobom horizonte pohybovať, je výška prostriedkov potrebná na realizáciu jednotlivých opatrení a aktivít stanovená len orientačne. Táto časť sa bude konkretizovaná v závislosti od reálneho čerpania finančných príspevkov zo štrukturálnych fondov, možností obecného rozpočtu atď..

Formulár č. F 5 – Indikatívny rozpočet - sumarizácia											
tis. €	Rok										
	2016	2017	2018	2019	2020	2021	2022	2023	2024	2025	Spolu
I. Hospodárska politika	273,3	362,0	286,5	286,5	481,0	392,3	282,1	282,1	15,1	15,1	2676,0
PROGRAM 1. HOSPODÁRSTVO A VEDECKO.....	12,5	12,5	12,5	12,5	0,0	0,0	0,0	0,0	0,0	0,0	50,0
PROGRAM 2. DOPRAVA A KOMUNIKÁCIE	92,7	92,7	117,7	117,7	114,7	114,7	4,5	4,5	0,0	0,0	659,0
PROGRAM 3. TECHNICKÁ INFRAŠTRUKTÚRA	15,0	52,8	52,8	52,8	315,3	277,5	277,5	277,5	15,0	15,0	1351,0
PROGRAM 9. PROPAGÁCIA A CESTOVNÝ RUCH	0,6	50,6	50,1	50,1	50,1	0,1	0,1	0,1	0,1	0,1	202,0
PROGRAM 10. ADMINISTRATÍVA A BEZPEČNOSŤ	151,3	151,3	51,3	51,3	0,0	0,0	0,0	0,0	0,0	0,0	405,0
PROGRAM 11. INFORMATIZÁCIA OBCE	1,3	2,3	2,3	2,3	1,0	0,0	0,0	0,0	0,0	0,0	9,0
II. Sociálna politika	478,6	496,1	564,9	702,4	223,9	206,4	137,6	0,1	0,1	0,1	2810,0
PROGRAM 6. SOCIÁLNE SLUŽBY A ZDRAVOTN.	201,8	201,8	270,5	270,5	68,8	68,8	0,0	0,0	0,0	0,0	1082,0
PROGRAM 7. VZDELÁVANIE A ŠPORT	146,8	146,8	146,8	284,3	137,5	137,5	137,5	0,0	0,0	0,0	1137,0
PROGRAM 8. KULTÚRA	130,1	147,6	147,6	147,6	17,6	0,1	0,1	0,1	0,1	0,1	591,0
III. Environmentálna politika	770,8	905,1	950,8	950,8	180,0	54,3	8,5	0,0	0,0	0,0	3820,2
PROGRAM 4. ODPADOVÉ HOSPODÁRSTVO	645,8	645,8	645,8	645,8	0,0	0,0	0,0	0,0	0,0	0,0	2583,2
PROGRAM 5. ŽIVOTNÉ PROSTREDIE	125,0	259,3	305,0	305,0	180,0	54,3	8,5	0,0	0,0	0,0	1237,0

Zdroj: vlastné spracovanie

Vychádzajúc z vyššie zadefinovaných cieľov, priorít a opatrení a na základe auditu pripravovaných Projektových zámerov v rézii samosprávy, podnikateľskej sféry či neziskových a iných organizácií bol vypracovaný plán realizácie programu. Definuje, z akých prostriedkov by sa mali tieto zábery realizovať, kto by mal byť žiadateľov, určuje predpokladané časové rámce v **tis. €**.

9.1 PROGRAM 1. HOSPODÁRSTVO A VEDECKO-TECHNICKÝ ROZVOJ

Predpokladaná štruktúra finančných zdrojov (tis. €)									
Ciele	Oprávnené náklady spolu	Verejné zdroje						Súkromné zdroje	EIB
		Verejné zdroje spolu	Fond EÚ	Národné verejné zdroje					
				Národné verejné zdroje spolu	Štátny rozpočet	Regionálne zdroje	Miestne zdroje		
	A=B+H+CH	B=C+D	C	D=E+F+G	E	F	G	H	CH
Cieľ 1.2	Zvýšenie energetickej efektívnosti na strane výroby aj spotreby a zavádzanie progresívnych technológií v energetike.								
Opatrenie 1.2.1	50,0	50,0	37,5	12,5	10,0	0,0	2,5	0,0	0,0
Spolu	50,0	50,0	37,5	12,5	10,0	0,0	2,5	0,0	0,0

Časový horizont čerpania zdrojov (tis. €)						
Rok	Oprávnené náklady spolu	Verejné zdroje			Súkromné zdroje	EIB
		Verejné	Fond EÚ	Národné verejné zdroje		



		zdroje spolu		Národné verejné zdroje spolu	Štátny rozpočet	Regionálne zdroje	Miestne zdroje		
	A=B+H+CH	B=C+D	C	D=E+F+G	E	F	G	H	CH
2016	12,50	12,50	9,38	3,13	2,50	0,00	0,63	0,00	0,00
2017	12,50	12,50	9,38	3,13	2,50	0,00	0,63	0,00	0,00
2018	12,50	12,50	9,38	3,13	2,50	0,00	0,63	0,00	0,00
2019	12,50	12,50	9,38	3,13	2,50	0,00	0,63	0,00	0,00
2020	0,00	0,00	0,00	0,00	0,00	0,00	0,00	0,00	0,00
2021	0,00	0,00	0,00	0,00	0,00	0,00	0,00	0,00	0,00
2022	0,00	0,00	0,00	0,00	0,00	0,00	0,00	0,00	0,00
2023	0,00	0,00	0,00	0,00	0,00	0,00	0,00	0,00	0,00
2024	0,00	0,00	0,00	0,00	0,00	0,00	0,00	0,00	0,00
2025	0,00	0,00	0,00	0,00	0,00	0,00	0,00	0,00	0,00
Spolu	50,00	50,00	37,50	12,50	10,00	0,00	2,50	0,00	0,00

Zdroje financovania EÚ

Integrovaný regionálny operačný program

Prioritná os č.3: Konkurencieschopné a atraktívne regióny pre podnikanie a zamestnanosť

INVESTIČNÁ PRIORITA 3.1: Podpora fyzickej, ekonomickej a sociálnej regenerácie zanedbaných mestských a vidieckych komunít a území

INVESTIČNÁ PRIORITA 3.2: Ochrana, propagácia a rozvoj kultúrneho a prírodného dedičstva

OP Kvalita životného prostredia

PRIORITNÁ OS 3: ENERGETICKY EFEKTÍVNEJŠIE NÍZKOUHLÍKOVÉ HOSPODÁRSTVO

INVESTIČNÁ PRIORITA 1: Podpora výroby a distribúcie energie z obnoviteľných zdrojov

INVESTIČNÁ PRIORITA 2: Podpora energetickej efektívnosti a využitia energie z obnoviteľných zdrojov v podnikoch

INVESTIČNÁ PRIORITA 3: Podpora energetickej efektívnosti a využitia energie z obnoviteľných zdrojov vo verejných infraštruktúrach, vrátane využitia vo verejných budovách a v sektore bývania

OP Výskum a inovácie

PRIORITNÁ OS 2: Podnikateľské prostredie priaznivé pre inovácie

INVESTIČNÁ PRIORITA 2.1: Podpora investovania do inovácií a výskumu, tvorba prepojenia a synergií medzi podnikmi vedeckovýskumnými centrami a vyšším vzdelávaním obzvlášť vo vývoji produktov a služieb, prenosi technológií, sociálnej inovácie a aplikácie verejných služieb, stimulácie dopytu, vytvárania sietí, zoskupení (klastrov) a otvorenej inovácie prostredníctvom inteligentnej špecializácie, podpora technologického a aplikovaného výskumu, pilotných Projektov a aktivít skorého overovania výrobkov, vyspelých výrobných kapacít a prvovýroby v kľúčových technológiách

INVESTIČNÁ PRIORITA 2.2: Podpora podnikania, najmä prostredníctvom uľahčenia využívania nových nápadov v hospodárstve a podpora zakladania nových firiem vrátane podnikateľských inkubátorov

INVESTIČNÁ PRIORITA 2.3: Vývoj a zavedenie nových obchodných modelov MSP, najmä v rámci internacionalizácie

INVESTIČNÁ PRIORITA 2.4: Podpora tvorby a rozšírenia pokročilých kapacít pre rozvoj výrobkov a služieb

INVESTIČNÁ PRIORITA 2.5: Podpora kapacity MSP a cieľom zapojenia do rastu a inovácií

INVESTIČNÁ PRIORITA 2.6: Podpora výskumu, vývoja a osvojenia nízkouhlíkových technológií

TECHNICKÁ POMOC

OP INTEGROVANÁ INFRAŠTRUKTÚRA A OP ĽUDSKÉ ZDROJE

Program rozvoja vidieka

Projektové opatrenia (realizácia bude zabezpečovaná cez individuálne Opatrenia žiadateľov):

- Obnova poľnohospodárskeho potenciálu – prevencia (čl. 19)
- Podpora mladých farmárov, malých fariem a podnikania (čl. 20)
- Základné služby a obnova dedín vo vidieckych oblastiach (čl. 21)
- Prevencia a odstraňovanie škôd v lesoch (čl. 25)



- Investície do nových lesných technológií (čl. 27)
- Spolupráca (čl. 36)
- LEADER (čl. 42-45)

9.2 PROGRAM 2. DOPRAVA A KOMUNIKÁCIE

Predpokladaná štruktúra finančných zdrojov (tis. €)									
Ciele	Oprávnené náklady spolu	Verejné zdroje						Súkromné zdroje	EIB
		Verejné zdroje spolu	Fond EÚ	Národné verejné zdroje					
	Národné verejné zdroje spolu			Štátny rozpočet	Regionálne zdroje	Miestne zdroje			
	A=B+H+CH	B=C+D	C	D=E+F+G	E	F	G	H	CH
Cieľ 2.1	Zabezpečiť výstavbu a rekonštrukciu miestnych komunikácií a ciest III. cesty.								
Opatrenie 2.1.1	308,0	308,0	231,0	77,0	61,6	0,0	15,4	0,0	0,0
Opatrenie 2.1.3	100,0	100,0	75,0	25,0	20,0	0,0	5,0	0,0	0,0
Opatrenie 2.1.4	36,0	36,0	27,0	9,0	7,2	0,0	1,8	0,0	0,0
Opatrenie 2.1.5	203,0	203,0	152,3	50,8	40,6	0,0	10,2	0,0	0,0
Cieľ 2.2	Zabezpečenie dopravného spojenia hromadnou autobusovou dopravou, prípadne železničnou dopravou.								
Opatrenie 2.1.1	12,0	12,0	9,0	3,0	2,4	0,0	0,6	0,0	0,0
Spolu	659,0	659,0	494,3	164,8	131,8	0,0	33,0	0,0	0,0

Časový horizont čerpania zdrojov (tis. €)									
Rok	Oprávnené náklady spolu	Verejné zdroje						Súkromné zdroje	EIB
		Verejné zdroje spolu	Fond EÚ	Národné verejné zdroje					
	Národné verejné zdroje spolu			Štátny rozpočet	Regionálne zdroje	Miestne zdroje	H	CH	
	A=B+H+CH	B=C+D	C	D=E+F+G	E	F	G		
2016	92,67	92,7	69,5	23,2	18,5	0,0	4,6	0,0	0,0
2017	92,67	92,7	69,5	23,2	18,5	0,0	4,6	0,0	0,0
2018	117,67	117,7	88,3	29,4	23,5	0,0	5,9	0,0	0,0
2019	117,67	117,7	88,3	29,4	23,5	0,0	5,9	0,0	0,0
2020	114,67	114,7	86,0	28,7	22,9	0,0	5,7	0,0	0,0
2021	114,67	114,7	86,0	28,7	22,9	0,0	5,7	0,0	0,0
2022	4,50	4,5	3,4	1,1	0,9	0,0	0,2	0,0	0,0
2023	4,50	4,5	3,4	1,1	0,9	0,0	0,2	0,0	0,0
2024	0,00	0,0	0,0	0,0	0,0	0,0	0,0	0,0	0,0
2025	0,00	0,0	0,0	0,0	0,0	0,0	0,0	0,0	0,0
Spolu	659,00	659,0	494,3	164,8	131,8	0,0	33,0	0,0	0,0

Zdroje financovania EÚ

Integrovaný regionálny operačný program

Prioritná os č. 1: Bezpečná a ekologická doprava v regiónoch

INVESTIČNÁ PRIORITA 1.1: Posilnenie regionálnej mobility prostredníctvom prepojenia sekundárnych a terciárnych uzlov s infraštruktúrou TEN-T

INVESTIČNÁ PRIORITA 1.2: Rozvoj ekologicky priaznivých a nízkouhlíkových dopravných systémov

Prioritná os č.3: Konkurencieschopné a atraktívne regióny pre podnikanie a zamestnanosť

INVESTIČNÁ PRIORITA 3.1: Podpora fyzickej, ekonomickej a sociálnej regenerácie zanedbaných mestských a vidieckych komunít a území



OP INTEGROVANÁ INFRAŠTRUKTÚRA A OP ĽUDSKÉ ZDROJE

Program rozvoja vidieka

Projektové opatrenia (realizácia bude zabezpečovaná cez individuálne Opatrenia žiadateľov):

- Investície do hmotného majetku (čl. 18)
- Základné služby a obnova dedín vo vidieckych oblastiach (čl. 21)
- LEADER (čl. 42-45)

DOTÁCIE MINISTERSTVA DOPRAVY, VÝSTAVBY A REGIONÁLNEHO ROZVOJA SR

9.3 PROGRAM 3. TECHNICKÁ INFRAŠTRUKTÚRA

Predpokladaná štruktúra finančných zdrojov (tis. €)									
Ciele	Oprávnené náklady spolu	Verejné zdroje						Súkromné zdroje	EIB
		Verejné zdroje spolu	Fond EÚ	Národné verejné zdroje					
				Národné verejné zdroje spolu	Štátny rozpočet	Regionálne zdroje	Miestne zdroje		
	A=B+H+CH	B=C+D	C	D=E+F+G	E	F	G	H	CH
Cieľ 3	Zabezpečiť rozvoj a rekonštrukciu technickej infraštruktúry v obci.								
Opatrenie 3.2	150,0	150,0	112,5	37,5	30,0	0,0	7,5	0,0	0,0
Opatrenie 3.6	151,0	151,0	113,3	37,8	30,2	0,0	7,6	0,0	0,0
Opatrenie 3.8	1 050,0	1 050,0	787,5	262,5	210,0	0,0	52,5	0,0	0,0
Spolu	1351,00	1351,00	1013,25	337,75	270,20	0,00	67,55	0,00	0,00

Časový horizont čerpania zdrojov (tis. €)									
Rok	Oprávnené náklady spolu	Verejné zdroje						Súkromné zdroje	EIB
		Verejné zdroje spolu	Fond EÚ	Národné verejné zdroje					
	Národné verejné zdroje spolu			Štátny rozpočet	Regionálne zdroje	Miestne zdroje	H	CH	
	A=B+H+CH	B=C+D	C	D=E+F+G	E	F	G		
2016	15,00	15,00	11,25	3,75	3,00	0,00	0,75	0,00	0,00
2017	52,75	52,75	39,56	13,19	10,55	0,00	2,64	0,00	0,00
2018	52,75	52,75	39,56	13,19	10,55	0,00	2,64	0,00	0,00
2019	52,75	52,75	39,56	13,19	10,55	0,00	2,64	0,00	0,00
2020	315,25	315,25	236,44	78,81	63,05	0,00	15,76	0,00	0,00
2021	277,50	277,50	208,13	69,38	55,50	0,00	13,88	0,00	0,00
2022	277,50	277,50	208,13	69,38	55,50	0,00	13,88	0,00	0,00
2023	277,50	277,50	208,13	69,38	55,50	0,00	13,88	0,00	0,00
2024	15,00	15,00	11,25	3,75	3,00	0,00	0,75	0,00	0,00
2025	15,00	15,00	11,25	3,75	3,00	0,00	0,75	0,00	0,00
Spolu	1351,00	1351,00	1013,25	337,75	270,20	0,00	67,55	0,00	0,00

Zdroje financovania EÚ

Integrovaný regionálny operačný program

Prioritná os č.3: Konkurencieschopné a atraktívne regióny pre podnikanie a zamestnanosť

INVESTIČNÁ PRIORITA 3.1: Podpora fyzickej, ekonomickej a sociálnej regenerácie zanedbaných mestských a vidieckych komunít a území



IROP je realizovaný prostredníctvom integrovaných územných stratégií, ktoré na úrovni NUTS2 zdefinujú prioritné Projektové zámery v regióne. Cieľom je dosiahnutie čo najväčších synergických efektov preinvestovaných finančných prostriedkov a predchádzanie negatívnym účinkom nekoordinovaného plánovania v ohraničenom území.

OP Kvalita životného prostredia

PRIORITNÁ OS 1: UDRŽATEĽNÉ VYUŽÍVANIE PRÍRODNÝCH ZDROJOV PROSTREDNÍCTVOM ROZVOJA ENVIRONMENTÁLNEJ INFRAŠTRUKTÚRY

INVESTIČNÁ PRIORITA 1: Riešenie významných potrieb investícií do sektora odpadu s cieľom splniť požiadavky environmentálneho acquis

INVESTIČNÁ PRIORITA 2: riešenie významných potrieb investícií do sektora vodného hospodárstva s cieľom splniť požiadavky environmentálneho acquis

INVESTIČNÁ PRIORITA 3: ochrana a obnova biologickej diverzity, ochrana pôdy a obnova a propagácia ekosystémových služieb vrátane Natura 2000 a zelených infraštruktúr

OP INTEGROVANÁ INFRAŠTRUKTÚRA A OP ĽUDSKÉ ZDROJE

Program rozvoja vidieka

Projektové opatrenia (realizácia bude zabezpečovaná cez individuálne Opatrenia žiadateľov):

- Investície do hmotného majetku (čl. 18)
- Základné služby a obnova dedín vo vidieckych oblastiach (čl. 21)
- LEADER (čl. 42-45)

9.4 PROGRAM 4. ODPADOVÉ HOSPODÁRSTVO

Predpokladaná štruktúra finančných zdrojov (tis. €)									
Ciele	Oprávnené náklady spolu	Verejné zdroje						Súkromné zdroje	EIB
		Verejné zdroje spolu	Fond EÚ	Národné verejné zdroje					
				Národné verejné zdroje spolu	Štátny rozpočet	Regionálne zdroje	Miestne zdroje		
	A=B+H+CH	B=C+D	C	D=E+F+G	E	F	G	H	CH
Cieľ 4	Nakladanie s komunálnym a drobným stavebným odpadom								
Opatrenie 4.3	30,0	30,0	22,5	7,5	6,0	0,0	1,5	0,0	0,0
Opatrenie 4.4	452,0	452,0	339,0	113,0	90,4	0,0	22,6	0,0	0,0
Opatrenie 4.5	1 950,0	1 950,0	1 462,5	487,5	390,0	0,0	97,5	0,0	0,0
Opatrenie 4.6	151,0	151,0	113,3	37,8	30,2	0,0	7,6	0,0	0,0
Spolu	2 583,0	2 583,0	1 937,3	645,8	516,6	0,0	129,2	0,0	0,0

Časový horizont čerpania zdrojov (tis. €)									
Rok	Oprávnené náklady spolu	Verejné zdroje						Súkromné zdroje	EIB
		Verejné zdroje spolu	Fond EÚ	Národné verejné zdroje					
				Národné verejné zdroje spolu	Štátny rozpočet	Regionálne zdroje	Miestne zdroje		
	A=B+H+CH	B=C+D	C	D=E+F+G	E	F	G	H	CH
2016	645,8	645,8	484,3	161,4	129,2	0,0	32,3	0,0	0,0
2017	645,8	645,8	484,3	161,4	129,2	0,0	32,3	0,0	0,0
2018	645,8	645,8	484,3	161,4	129,2	0,0	32,3	0,0	0,0
2019	645,8	645,8	484,3	161,4	129,2	0,0	32,3	0,0	0,0
2020	0,0	0,0	0,0	0,0	0,0	0,0	0,0	0,0	0,0
2021	0,0	0,0	0,0	0,0	0,0	0,0	0,0	0,0	0,0



2022	0,0	0,0	0,0	0,0	0,0	0,0	0,0	0,0	0,0
2023	0,0	0,0	0,0	0,0	0,0	0,0	0,0	0,0	0,0
2024	0,0	0,0	0,0	0,0	0,0	0,0	0,0	0,0	0,0
2025	0,0	0,0	0,0	0,0	0,0	0,0	0,0	0,0	0,0
Spolu	2583,0	2583,0	1937,3	645,8	516,6	0,0	129,2	0,0	0,0

Zdroje financovania EÚ

OP Kvalita životného prostredia

PRIORITNÁ OS 1: UDRŽATEĽNÉ VYUŽÍVANIE PRÍRODNÝCH ZDROJOV PROSTREDNÍCTVOM ROZVOJA ENVIRONMENTÁLNEJ INFRAŠTRUKTÚRY

INVESTIČNÁ PRIORITA 1: Riešenie významných potrieb investícií do sektora odpadu s cieľom splniť požiadavky environmentálneho acquis

INVESTIČNÁ PRIORITA 2: riešenie významných potrieb investícií do sektora vodného hospodárstva s cieľom splniť požiadavky environmentálneho acquis

INVESTIČNÁ PRIORITA 3: ochrana a obnova biologickej diverzity, ochrana pôdy a obnova a propagácia ekosystémových služieb vrátane Natura 2000 a zelených infraštruktúr

INVESTIČNÁ PRIORITA 4: opatrenia na zlepšenie obecného prostredia, regeneráciu opustených priemyselných lokalít a zníženie znečistenia ovzdušia

PRIORITNÁ OS 2: ADAPTÁCIA NA NEPRIAZNIVÉ DÔSLEDKY ZMENY KLÍMY SO ZAMERANÍM NA OCHRANU PRED POVODŇAMI, RIADENIE A PREVENCIU SÚVISIACICH RIZÍK

INVESTIČNÁ PRIORITA 1: Podpora vyhradených investícií na prispôbenie sa zmene klímy

INVESTIČNÁ PRIORITA 2: Propagácia investícií na riešenie osobitných rizík, zabezpečenie odolnosti proti katastrofám a vyvíjanie systémov zvládania katastrof

PRIORITNÁ OS 3: ENERGETICKY EFEKTÍVNEJŠIE NÍZKOUHLÍKOVÉ HOSPODÁRSTVO

INVESTIČNÁ PRIORITA 1: Podpora výroby a distribúcie energie z obnoviteľných zdrojov

INVESTIČNÁ PRIORITA 2: Podpora energetickej efektívnosti a využitia energie z obnoviteľných zdrojov v podnikoch

INVESTIČNÁ PRIORITA 3: Podpora energetickej efektívnosti a využitia energie z obnoviteľných zdrojov vo verejných infraštruktúrach, vrátane využitia vo verejných budovách a v sektore bývania

INVESTIČNÁ PRIORITA 4: Vývoj a zavedenie inteligentných distribučných systémov s nízkymi a strednými úrovňami napätia

INVESTIČNÁ PRIORITA 5: Podpora nízkouhlíkových stratégií pre všetky typy území, zvlášť mestských oblastí, vrátane podpory trvalo udržateľnej mestskej mobility a zmiernenie relevantných adaptačných opatrení

INVESTIČNÁ PRIORITA 6: Podpora využitia vysokoúčinnnej kombinovanej výroby elektriny a tepla založenej na dopyte po využiteľnom teple

PRIORITNÁ OS 4: TECHNICKÁ POMOC

Program rozvoja vidieka

Projektové opatrenia (realizácia bude zabezpečovaná cez individuálne Opatrenia žiadateľov):

- Investície do hmotného majetku (čl. 18)
- Základné služby a obnova dedín vo vidieckych oblastiach (čl. 21)
- LEADER (čl. 42-45)

NÓRSKY FINANČNÝ MECHANIZMUS A FINANČNÝ MECHANIZMUS EHP

Finančné príspevky sa poskytujú v týchto prioritných oblastiach:

a) Ochrana a manažment životného prostredia

ŠVAJČIARSKY FINANČNÝ MECHANIZMUS

THE INTELLIGENT ENERGY – EUROPE PROGRAMM

DOTÁCIE MINISTERSTVA DOPRAVY, VÝSTAVBY A REGIONÁLNEHO ROZVOJA SR

EKOFOND

ENVIRONMENTÁLNY FOND

RECYKLAČNÝ FOND

NADÁCIA SPP

NADÁCIA ORANGE

NADÁCIA EKOPOLIS



GREENWAYS
PRIESTORY
POHODA ZA MESTOM
ZELENÉ OÁZY
GRANTOVÝ PROGRAM TESCO PRE ZDRAVŠIE MESTÁ

9.5 PROGRAM 5. ŽIVOTNÉ PROSTREDIE

Predpokladaná štruktúra finančných zdrojov (tis. €)									
Ciele	Oprávnené náklady spolu	Verejné zdroje						Súkromné zdroje	EIB
		Verejné zdroje spolu	Fond EÚ	Národné verejné zdroje					
				Národné verejné zdroje spolu	Štátny rozpočet	Regionálne zdroje	Miestne zdroje		
	A=B+H+CH	B=C+D	C	D=E+F+G	E	F	G	H	CH
Cieľ 5.2	Nakladanie s komunálnym a drobným stavebným odpadom								
Opatrenie 5.2.2	503,0	503,0	377,3	125,8	100,6	0,0	25,2	0,0	0,0
Opatrenie 5.2.3	183,0	183,0	137,3	45,8	36,6	0,0	9,2	0,0	0,0
Cieľ 5.4.	Ochrana a racionálne využívanie vôd, ochrana pred povodňami.								
Opatrenie 5.4.1	51,0	51,0	38,3	12,8	10,2	0,0	2,6	0,0	0,0
Opatrenie 5.4.2	500,0	500,0	375,0	125,0	100,0	0,0	25,0	0,0	0,0
Spolu	1 237,0	1 237,0	927,8	309,3	247,4	0,0	61,9	0,0	0,0

Časový horizont čerpania zdrojov (tis. €)									
Rok	Oprávnené náklady spolu	Verejné zdroje						Súkromné zdroje	EIB
		Verejné zdroje spolu	Fond EÚ	Národné verejné zdroje					
	Národné verejné zdroje spolu			Štátny rozpočet	Regionálne zdroje	Miestne zdroje	H	CH	
	A=B+H+CH	B=C+D	C	D=E+F+G	E	F	G		
2016	125,00	125,0	93,8	31,3	25,0	0,0	6,3	0,0	0,0
2017	259,25	259,3	194,4	64,8	51,9	0,0	13,0	0,0	0,0
2018	305,00	305,0	228,8	76,3	61,0	0,0	15,3	0,0	0,0
2019	305,00	305,0	228,8	76,3	61,0	0,0	15,3	0,0	0,0
2020	180,00	180,0	135,0	45,0	36,0	0,0	9,0	0,0	0,0
2021	54,25	54,3	40,7	13,6	10,9	0,0	2,7	0,0	0,0
2022	8,50	8,5	6,4	2,1	1,7	0,0	0,4	0,0	0,0
2023	0,00	0,0	0,0	0,0	0,0	0,0	0,0	0,0	0,0
2024	0,00	0,0	0,0	0,0	0,0	0,0	0,0	0,0	0,0
2025	0,00	0,0	0,0	0,0	0,0	0,0	0,0	0,0	0,0
Spolu	1237,00	1237,0	927,8	309,3	247,4	0,0	61,9	0,0	0,0

Zdroje financovania EÚ

OP Kvalita životného prostredia

PRIORITNÁ OS 1: UDRŽATEĽNÉ VYUŽÍVANIE PRÍRODNÝCH ZDROJOV PROSTREDNÍCTVOM ROZVOJA ENVIRONMENTÁLNEJ INFRAŠTRUKTÚRY

INVESTIČNÁ PRIORITA 1: Riešenie významných potrieb investícií do sektora odpadu s cieľom splniť požiadavky environmentálneho acquis

INVESTIČNÁ PRIORITA 2: riešenie významných potrieb investícií do sektora vodného hospodárstva s cieľom splniť požiadavky environmentálneho acquis



INVESTIČNÁ PRIORITA 3: ochrana a obnova biologickej diverzity, ochrana pôdy a obnova a propagácia ekosystémových služieb vrátane Natura 2000 a zelených infraštruktúr

INVESTIČNÁ PRIORITA 4: opatrenia na zlepšenie obecného prostredia, regeneráciu opustených priemyselných lokalít a zníženie znečistenia ovzdušia

PRIORITNÁ OS 2: ADAPTÁCIA NA NEPRIAZNIVÉ DÔSLEDKY ZMENY KLÍMY SO ZAMERANÍM NA OCHRANU PRED POVODŇAMI, RIADENIE A PREVENCIU SÚVISIACICH RIZÍK

INVESTIČNÁ PRIORITA 1: Podpora vyhradených investícií na prispôsobenie sa zmene klímy

INVESTIČNÁ PRIORITA 2: Propagácia investícií nariadenie osobitných rizík, zabezpečenie odolnosti proti katastrofám a vyvíjanie systémov zvládania katastrof

PRIORITNÁ OS 3: ENERGETICKY EFEKTÍVNEJŠIE NÍZKOUHLÍKOVÉ HOSPODÁRSTVO

INVESTIČNÁ PRIORITA 1: Podpora výroby a distribúcie energie z obnoviteľných zdrojov

INVESTIČNÁ PRIORITA 2: Podpora energetickej efektívnosti a využitia energie z obnoviteľných zdrojov v podnikoch

INVESTIČNÁ PRIORITA 3: Podpora energetickej efektívnosti a využitia energie z obnoviteľných zdrojov vo verejných infraštruktúrach, vrátane využitia vo verejných budovách a v sektore bývania

INVESTIČNÁ PRIORITA 4: Vývoj a zavedenie inteligentných distribučných systémov s nízkymi a strednými úrovňami napätia

INVESTIČNÁ PRIORITA 5: Podpora nízkouhlíkových stratégií pre všetky typy území, zvlášť mestských oblastí, vrátane podpory trvalo udržateľnej mestskej mobility a zmiernenie relevantných adaptačných opatrení

INVESTIČNÁ PRIORITA 6: Podpora využitia vysokoúčinnnej kombinovanej výroby elektriny a tepla založenej na dopyte po využiteľnom teple

PRIORITNÁ OS 4: TECHNICKÁ POMOC

Program rozvoja vidieka

Projektové opatrenia (realizácia bude zabezpečovaná cez individuálne Opatrenia žiadateľov):

- Investície do hmotného majetku (čl. 18)
- Základné služby a obnova dedín vo vidieckych oblastiach (čl. 21)
- LEADER (čl. 42-45)

NÓRSKY FINANČNÝ MECHANIZMUS A FINANČNÝ MECHANIZMUS EHP

Finančné príspevky sa poskytujú v týchto prioritných oblastiach:

- a) Ochrana a manažment životného prostredia
- b) Klimatické zmeny a obnoviteľná energia

ŠVAJČIARSKY FINANČNÝ MECHANIZMUS

THE INTELLIGENT ENERGY – EUROPE PROGRAMM

DOTÁCIE MINISTERSTVA DOPRAVY, VÝSTAVBY A REGIONÁLNEHO ROZVOJA SR

EKO FOND

ENVIRONMENTÁLNY FOND

RECYKLAČNÝ FOND

NADÁCIA SPP

NADÁCIA ORANGE

NADÁCIA EKOPOLIS

GREENWAYS

PRIESTORY

POHODA ZA MESTOM

ZELENÉ OÁZY

GRANTOVÝ PROGRAM TESCO PRE ZDRAVŠIE MESTÁ

9.6 PROGRAM 6. SOCIÁLNE SLUŽBY A ZDRAVOTNÍCTVO

Predpokladaná štruktúra finančných zdrojov (tis. €)									
Ciele	Oprávnené náklady spolu	Verejné zdroje						Súkromné zdroje	EIB
		Verejné zdroje spolu	Fond EÚ	Národné verejné zdroje					
				Národné verejné zdroje spolu	Štátny rozpočet	Regionálne zdroje	Miestne zdroje		
	A=B+H+CH	B=C+D	C	D=E+F+G	E	F	G	H	CH
Cieľ 6.1	Doplniť chýbajúcu infraštruktúru sociálnych zariadení v obci a zvýšiť ich kvalitu.								



Projekt 6.1.1	275,0	275,0	206,3	68,8	55,0	0,0	13,8	0,0	0,0
Projekt 6.1.2	100,0	100,0	75,0	25,0	20,0	0,0	5,0	0,0	0,0
Projekt 6.1.3	107,0	107,0	80,3	26,8	21,4	0,0	5,4	0,0	0,0
Projekt 6.1.4	600,0	600,0	450,0	150,0	120,0	0,0	30,0	0,0	0,0
Spolu	1 082,0	1 082,0	811,5	270,5	216,4	0,0	54,1	0,0	0,0

Časový horizont čerpania zdrojov (tis. €)									
Rok	Oprávnené náklady spolu	Verejné zdroje						Súkromné zdroje	EIB
		Verejné zdroje spolu	Fond EÚ	Národné verejné zdroje					
				Národné verejné zdroje spolu	Štátny rozpočet	Regionálne zdroje	Miestne zdroje		
	A=B+H+CH	B=C+D	C	D=E+F+G	E	F	G	H	CH
2016	201,75	201,75	151,31	50,44	40,35	0,00	10,09	0,00	0,00
2017	201,75	201,75	151,31	50,44	40,35	0,00	10,09	0,00	0,00
2018	270,50	270,50	202,88	67,63	54,10	0,00	13,53	0,00	0,00
2019	270,50	270,50	202,88	67,63	54,10	0,00	13,53	0,00	0,00
2020	68,75	68,75	51,56	17,19	13,75	0,00	3,44	0,00	0,00
2021	68,75	68,75	51,56	17,19	13,75	0,00	3,44	0,00	0,00
2022	0,00	0,00	0,00	0,00	0,00	0,00	0,00	0,00	0,00
2023	0,00	0,00	0,00	0,00	0,00	0,00	0,00	0,00	0,00
2024	0,00	0,00	0,00	0,00	0,00	0,00	0,00	0,00	0,00
2025	0,00	0,00	0,00	0,00	0,00	0,00	0,00	0,00	0,00
Spolu	1082,00	1082,00	811,50	270,50	216,40	0,00	54,10	0,00	0,00

Zdroje financovania EÚ

Európsky sociálny fond 2014 – 2020

OP INTEGROVANÁ INFRAŠTRUKTÚRA A OP ĽUDSKÉ ZDROJE

Integrovaný regionálny operačný program

Prioritná os č. 2: Ľahší prístup k efektívnym a kvalitnejším verejným službám

INVESTIČNÁ PRIORITA 2.1: Investovanie do sociálnej infraštruktúry, ktoré prispieva k národnému, regionálnemu a miestnemu rozvoju, a prechodu z inštitucionálnych služieb na komunitné

INVESTIČNÁ PRIORITA 2.2: Investovanie do vzdelávania, zručností a celoživotného vzdelávania prostredníctvom rozvoja infraštruktúry vzdelávania a odbornej prípravy

NÓRSKY FINANČNÝ MECHANIZMUS A FINANČNÝ MECHANIZMUS EHP

Finančné príspevky sa poskytujú v týchto prioritných oblastiach:

c) Občianska spoločnosť

DOTÁCIE MINISTERSTVA PRÁCE, SOCIÁLNYCH VECÍ A RODINY SR
ŠTÁTNY FOND ROZVOJA BÝVANIA

NADÁCIA SPP
NADÁCIA ORANGE
NADÁCIA EKOPOLIS
NADÁCIA PONTIS

9.7 PROGRAM 7. VZDELÁVANIE A ŠPORT



Predpokladaná štruktúra finančných zdrojov (tis. €)									
Ciele	Oprávnené náklady spolu	Verejné zdroje						Súkromné zdroje	EIB
		Verejné zdroje spolu	Fond EÚ	Národné verejné zdroje					
				Národné verejné zdroje spolu	Štátny rozpočet	Regionálne zdroje	Miestne zdroje		
	A=B+H+CH	B=C+D	C	D=E+F+G	E	F	G	H	CH
Cieľ 7.1.	Zabezpečiť rozvoj a údržbu infraštruktúry vzdelávania a zabezpečenie podmienok pre efektívnu vzdelávaciu činnosť v obci.								
Opatrenie 7.1.1	370,0	370,0	277,5	92,5	74,0	0,0	18,5	0,0	0,0
Opatrenie 7.1.2	550,0	550,0	412,5	137,5	110,0	0,0	27,5	0,0	0,0
Cieľ 7.2.	Zabezpečiť trvalé skvalitňovanie vyváženej ponuky výkonnostného a rekreačného športu.								
Opatrenie 7.2.1	217,0	217,0	162,8	54,3	43,4	0,0	10,9	0,0	0,0
Spolu	1 137,0	1 137,0	852,8	284,3	227,4	0,0	56,9	0,0	0,0

Časový horizont čerpania zdrojov (tis. €)									
Rok	Oprávnené náklady spolu	Verejné zdroje						Súkromné zdroje	EIB
		Verejné zdroje spolu	Fond EÚ	Národné verejné zdroje					
	Národné verejné zdroje spolu			Štátny rozpočet	Regionálne zdroje	Miestne zdroje	H	CH	
	A=B+H+CH	B=C+D	C	D=E+F+G	E	F	G	H	CH
2016	146,75	146,8	110,1	36,7	29,4	0,0	7,3	0,0	0,0
2017	146,75	146,8	110,1	36,7	29,4	0,0	7,3	0,0	0,0
2018	146,75	146,8	110,1	36,7	29,4	0,0	7,3	0,0	0,0
2019	284,25	284,3	213,2	71,1	56,9	0,0	14,2	0,0	0,0
2020	137,50	137,5	103,1	34,4	27,5	0,0	6,9	0,0	0,0
2021	137,50	137,5	103,1	34,4	27,5	0,0	6,9	0,0	0,0
2022	137,50	137,5	103,1	34,4	27,5	0,0	6,9	0,0	0,0
2023	0,00	0,0	0,0	0,0	0,0	0,0	0,0	0,0	0,0
2024	0,00	0,0	0,0	0,0	0,0	0,0	0,0	0,0	0,0
2025	0,00	0,0	0,0	0,0	0,0	0,0	0,0	0,0	0,0
Spolu	1137,00	1137,0	852,8	284,3	227,4	0,0	56,9	0,0	0,0

Zdroje financovania EÚ

Európsky sociálny fond 2014 – 2020

Integrovaný regionálny operačný program

INVESTIČNÁ PRIORITA 2.1: Investovanie do sociálnej infraštruktúry, ktoré prispieva k národnému, regionálnemu a miestnemu rozvoju, a prechodu z inštitucionálnych služieb na komunitné

INVESTIČNÁ PRIORITA 2.2: Investovanie do vzdelávania, zručností a celoživotného vzdelávania prostredníctvom rozvoja infraštruktúry vzdelávania a odbornej prípravy

OP INTEGROVANÁ INFRAŠTRUKTÚRA A OP ĽUDSKÉ ZDROJE

Program rozvoja vidieka

Projektové opatrenia (realizácia bude zabezpečovaná cez individuálne Opatrenia žiadateľov):

- Prenos znalostí a informačné akcie (čl. 15)
- Poradenské služby (čl. 16)
- Investície do hmotného majetku (čl. 18)
- Základné služby a obnova dedín vo vidieckych oblastiach (čl. 21)



- Spolupráca (čl. 36)
- LEADER (čl. 42-45)

NÓRSKY FINANČNÝ MECHANIZMUS A FINANČNÝ MECHANIZMUS EHP

Finančné príspevky sa poskytujú v týchto prioritných oblastiach: d) Rozvoj ľudských zdrojov

DOTÁCIE MINISTERSTVA ŠKOLSTVA, VEDY, VÝSKUMU A ŠPORTU SR

DOTÁCIE MINISTERSTVA PRÁCE, SOCIÁLNYCH VECÍ A RODINY SR

Podprogramy Comenius, Leonardo da Vinci a sektorový program Grundtvig

PROGRAM CELOŽIVOTNÉHO VZDELÁVANIA 2007 - 2013

s dôrazom na možnosti pre mestá a obce

9.8 PROGRAM 8. KULTÚRA

Predpokladaná štruktúra finančných zdrojov (tis. €)									
Ciele	Oprávnené náklady spolu	Verejné zdroje						Súkromné zdroje	EIB
		Verejné zdroje spolu	Fond EÚ	Národné verejné zdroje					
				Národné verejné zdroje spolu	Štátny rozpočet	Regionálne zdroje	Miestne zdroje		
	A=B+H+CH	B=C+D	C	D=E+F+G	E	F	G	H	CH
Cieľ 8.1	Zachovanie kultúrno–historického potenciálu obce a rozvoj kultúrnych, informačných a voľnočasových aktivít v nadväznosti na rozvoj cestovného ruchu na regionálnej a miestnej úrovni.								
Opatrenie 8.1.1	520,0	520,0	390,0	130,0	104,0	0,0	26,0	0,0	0,0
Opatrenie 8.1.2	50,0	50,0	37,5	12,5	10,0	0,0	2,5	0,0	0,0
Opatrenie 8.1.3	20,0	20,0	15,0	5,0	4,0	0,0	1,0	0,0	0,0
Cieľ 8.3	Vytvorenie podmienok na efektívnu propagáciu obce v oblasti kultúry.								
Opatrenie 8.3.2	1,0	1,0	0,0	1,0	0,0	0,0	1,0	0,0	0,0
Spolu	591,0	591,0	442,5	148,5	118,0	0,0	30,5	0,0	0,0

Časový horizont čerpania zdrojov (tis. €)									
Rok	Oprávnené náklady spolu	Verejné zdroje						Súkromné zdroje	EIB
		Verejné zdroje spolu	Fond EÚ	Národné verejné zdroje					
	Národné verejné zdroje spolu			Štátny rozpočet	Regionálne zdroje	Miestne zdroje	H	CH	
	A=B+H+CH	B=C+D	C	D=E+F+G	E	F	G		
2016	130,10	130,10	97,50	32,60	26,00	0,00	6,60	0,00	0,00
2017	147,60	147,60	110,63	36,98	29,50	0,00	7,48	0,00	0,00
2018	147,60	147,60	110,63	36,98	29,50	0,00	7,48	0,00	0,00
2019	147,60	147,60	110,63	36,98	29,50	0,00	7,48	0,00	0,00
2020	17,60	17,60	13,13	4,48	3,50	0,00	0,98	0,00	0,00
2021	0,10	0,10	0,00	0,10	0,00	0,00	0,10	0,00	0,00
2022	0,10	0,10	0,00	0,10	0,00	0,00	0,10	0,00	0,00
2023	0,10	0,10	0,00	0,10	0,00	0,00	0,10	0,00	0,00
2024	0,10	0,10	0,00	0,10	0,00	0,00	0,10	0,00	0,00
2025	0,10	0,10	0,00	0,10	0,00	0,00	0,10	0,00	0,00
Spolu	591,00	591,00	442,50	148,50	118,00	0,00	30,50	0,00	0,00

Zdroje financovania EÚ

Integrovaný regionálny operačný program



Prioritná os č.3: Konkurencieschopné a atraktívne regióny pre podnikanie a zamestnanosť

INVESTIČNÁ PRIORITA 3.1: Podpora fyzickej, ekonomickej a sociálnej regenerácie zanedbaných mestských a vidieckych komunít a území

INVESTIČNÁ PRIORITA 3.2: Ochrana, propagácia a rozvoj kultúrneho a prírodného dedičstva

Program rozvoja vidieka

Projektové opatrenia (realizácia bude zabezpečovaná cez individuálne Opatrenia žiadateľov):

- Prenos znalostí a informačné akcie (čl. 15)
- Poradenské služby (čl. 16)
- Investície do hmotného majetku (čl. 18)
- Základné služby a obnova dedín vo vidieckych oblastiach (čl. 21)
- LEADER (čl. 42-45)

NÓRSKY FINANČNÝ MECHANIZMUS A FINANČNÝ MECHANIZMUS EHP

Finančné príspevky sa poskytujú v týchto prioritných oblastiach:

e) Zachovanie kultúrneho dedičstva.

ŠVAJČIARSKY FINANČNÝ MECHANIZMUS

PROGRAM EURÓPSKEJ KOMISIE KULTÚRA 2007 – 2013

1. Podpora kultúrnych Projektov
2. Podpora organizácií pôsobiach na európskej úrovni v oblasti kultúry
3. Podpora na analýzy zhromažďovanie a šírenie informácií na maximalizáciu vplyvu Projektov v oblasti kultúrnej spolupráce

DOTAČNÝ SYSTÉM MINISTERSTVA KULTÚRY SR 2012

PROGRAM 1 - OBNOVME SI SVOJ DOM

PROGRAM 2 - KULTÚRNE AKTIVITY V OBLASTI PAMÄŤOVÝCH INŠTITÚCIÍ

PROGRAM 4 – UMENIE

PROGRAM 5 - PRO SLOVAKIA

PROGRAM 6 - KULTÚRA ZNEVÝHODNENÝCH SKUPÍN OBYVATEĽSTVA

PROGRAM 7 - NEHMOTNÉ KULTÚRNE DEDIČSTVO A KULTÚRNO-OSVETOVÁ ČINNOSŤ

PROGRAM 8 - KULTÚRNE POUKAZY

WORLD MONUMENTS FUND (SVETOVÝ PAMIATKOVÝ FOND)

NADÁCIA SPP

NADÁCIA ORANGE

NADÁCIA EKOPOLIS

9.9 PROGRAM 9. PROPAGÁCIA A CESTOVNÝ RUCH

Predpokladaná štruktúra finančných zdrojov (tis. €)									
Ciele	Oprávnené náklady spolu	Verejné zdroje						Súkromné zdroje	EIB
		Verejné zdroje spolu	Fond EÚ	Národné verejné zdroje					
				Národné verejné zdroje spolu	Štátny rozpočet	Regionálne zdroje	Miestne zdroje		
	A=B+H+CH	B=C+D	C	D=E+F+G	E	F	G	H	CH
Cieľ 9.1	Zabezpečiť účinnú propagáciu obce.								
Opatrenie 9.1.1	1	1	0	1	0	0	1	0	0
Opatrenie 9.1.2	1	1	0	1	0	0	1	0	0
Cieľ 9.2	Rekreačno- relaxačné zázemie obce.								
Opatrenie 9.2.1	200,0	200,0	150,0	50,0	40,0	0,0	10,0	0,0	0,0
Spolu	202,0	202	150	52	40	0	12	0	

Časový horizont čerpania zdrojov (tis. €)						
Rok	Oprávnené náklady spolu	Verejné zdroje			Súkromné zdroje	EIB
		Verejné	Fond EÚ	Národné verejné zdroje		



		zdroje spolu		Národné verejné zdroje spolu	Štátny rozpočet	Regionálne zdroje	Miestne zdroje		
	A=B+H+CH	B=C+D	C	D=E+F+G	E	F	G	H	CH
2016	0,60	0,60	0,00	0,60	0,00	0,00	0,60	0,00	0,00
2017	50,60	50,60	37,50	13,10	10,00	0,00	3,10	0,00	0,00
2018	50,10	50,10	37,50	12,60	10,00	0,00	2,60	0,00	0,00
2019	50,10	50,10	37,50	12,60	10,00	0,00	2,60	0,00	0,00
2020	50,10	50,10	37,50	12,60	10,00	0,00	2,60	0,00	0,00
2021	0,10	0,10	0,00	0,10	0,00	0,00	0,10	0,00	0,00
2022	0,10	0,10	0,00	0,10	0,00	0,00	0,10	0,00	0,00
2023	0,10	0,10	0,00	0,10	0,00	0,00	0,10	0,00	0,00
2024	0,10	0,10	0,00	0,10	0,00	0,00	0,10	0,00	0,00
2025	0,10	0,10	0,00	0,10	0,00	0,00	0,10	0,00	0,00
Spolu	202,00	202,00	150,00	52,00	40,00	0,00	12,00	0,00	0,00

Zdroje financovania EÚ

Integrovaný regionálny operačný program

Prioritná os č.3: Konkurencieschopné a atraktívne regióny pre podnikanie a zamestnanosť

INVESTIČNÁ PRIORITA 3.1: Podpora fyzickej, ekonomickej a sociálnej regenerácie zanedbaných mestských a vidieckych komunít a území

INVESTIČNÁ PRIORITA 3.2: Ochrana, propagácia a rozvoj kultúrneho a prírodného dedičstva

OP INTEGROVANÁ INFRAŠTRUKTÚRA A OP ĽUDSKÉ ZDROJE

Program rozvoja vidieka

Projektové opatrenia (realizácia bude zabezpečovaná cez individuálne Opatrenia žiadateľov):

- Podpora mladých farmárov, malých fariem a podnikania (čl. 20)
- Základné služby a obnova dedín vo vidieckych oblastiach (čl. 21)
- Spolupráca (čl. 36)
- LEADER (čl. 42-45)

9.10 PROGRAM 10. ADMINISTRATÍVA A BEZPEČNOSŤ

Predpokladaná štruktúra finančných zdrojov (tis. €)									
Ciele	Oprávnené náklady spolu	Verejné zdroje						Súkromné zdroje	EIB
		Verejné zdroje spolu	Fond EÚ	Národné verejné zdroje					
				Národné verejné zdroje spolu	Štátny rozpočet	Regionálne zdroje	Miestne zdroje		
	A=B+H+CH	B=C+D	C	D=E+F+G	E	F	G	H	CH
Cieľ 10.1.	Zabezpečiť rozvoj administratívnej infraštruktúry a podmienok na výkon samosprávnych funkcií v obci								
Opatrenie 10.1.1	205,0	205,0	153,8	51,3	41,0	0,0	10,3	0,0	0,0
Cieľ 10.2.	Vytvorenie podmienok na znižovanie kriminality v obci a ochranu majetku obyvateľ/ov a ostatných subjektov v obci.								
Opatrenie 10.2.1	200,0	200,0	150,0	50,0	40,0	0,0	10,0	0,0	0,0
Spolu	405,0	405,0	303,8	101,3	81,0	0,0	20,3	0,0	0,0

Časový horizont čerpania zdrojov (tis. €)



Rok	Oprávnené náklady spolu	Verejné zdroje						Súkromné zdroje	EIB
		Verejné zdroje spolu	Fond EÚ	Národné verejné zdroje					
				Národné verejné zdroje spolu	Štátny rozpočet	Regionálne zdroje	Miestne zdroje		
	A=B+H+CH	B=C+D	C	D=E+F+G	E	F	G	H	CH
2016	151,25	151,25	113,44	37,81	30,25	0,00	7,56	0,00	0,00
2017	151,25	151,25	113,44	37,81	30,25	0,00	7,56	0,00	0,00
2018	51,25	51,25	38,44	12,81	10,25	0,00	2,56	0,00	0,00
2019	51,25	51,25	38,44	12,81	10,25	0,00	2,56	0,00	0,00
2020	0,00	0,00	0,00	0,00	0,00	0,00	0,00	0,00	0,00
2021	0,00	0,00	0,00	0,00	0,00	0,00	0,00	0,00	0,00
2022	0,00	0,00	0,00	0,00	0,00	0,00	0,00	0,00	0,00
2023	0,00	0,00	0,00	0,00	0,00	0,00	0,00	0,00	0,00
2024	0,00	0,00	0,00	0,00	0,00	0,00	0,00	0,00	0,00
2025	0,00	0,00	0,00	0,00	0,00	0,00	0,00	0,00	0,00
Spolu	405,00	405,0	303,8	101,3	81,0	0,0	20,3	0,0	0,0

Zdroje financovania EÚ

Program rozvoja vidieka

Projektové opatrenia (realizácia bude zabezpečovaná cez individuálne Opatrenia žiadateľov):

- Prenos znalostí a informačné akcie (čl. 15)
- Poradenské služby (čl. 16)

OP Efektívna verejná správa (EVS)

9.11 PROGRAM 11. INFORMATIZÁCIA OBCE

Predpokladaná štruktúra finančných zdrojov (tis. €)									
Ciele	Oprávnené náklady spolu	Verejné zdroje						Súkromné zdroje	EIB
		Verejné zdroje spolu	Fond EÚ	Národné verejné zdroje					
				Národné verejné zdroje spolu	Štátny rozpočet	Regionálne zdroje	Miestne zdroje		
	A=B+H+CH	B=C+D	C	D=E+F+G	E	F	G	H	CH
Cieľ 11.1	Zabezpečiť technické podmienky na prechod samosprávy na nový typ vládnutia - e - government.								
Opatrenie 11.1.1	5,0	5,0	3,8	1,3	1,0	0,0	0,3	0,0	0,0
Opatrenie 11.1.2	4,0	4,0	3,0	1,0	0,8	0,0	0,2	0,0	0,0
Spolu	9,0	9,0	6,8	2,3	1,8	0,0	0,5	0,0	0,0

Časový horizont čerpania zdrojov (tis. €)									
Rok	Oprávnené náklady spolu	Verejné zdroje						Súkromné zdroje	EIB
		Verejné zdroje spolu	Fond EÚ	Národné verejné zdroje					
				Národné verejné zdroje spolu	Štátny rozpočet	Regionálne zdroje	Miestne zdroje		
	A=B+H+CH	B=C+D	C	D=E+F+G	E	F	G	H	CH
2016	1,3	1,3	0,9	0,3	0,3	0,0	0,1	0,0	0,0
2017	2,3	2,3	1,7	0,6	0,5	0,0	0,1	0,0	0,0



2018	2,3	2,3	1,7	0,6	0,5	0,0	0,1	0,0	0,0
2019	2,3	2,3	1,7	0,6	0,5	0,0	0,1	0,0	0,0
2020	1,0	1,0	0,8	0,3	0,2	0,0	0,1	0,0	0,0
2021	0,0	0,0	0,0	0,0	0,0	0,0	0,0	0,0	0,0
2022	0,0	0,0	0,0	0,0	0,0	0,0	0,0	0,0	0,0
2023	0,0	0,0	0,0	0,0	0,0	0,0	0,0	0,0	0,0
2024	0,0	0,0	0,0	0,0	0,0	0,0	0,0	0,0	0,0
2025	0,0	0,0	0,0	0,0	0,0	0,0	0,0	0,0	0,0
Spolu	9,0	9,0	6,8	2,3	1,8	0,0	0,5	0,0	0,0

Zdroje financovania EÚ

OP Efektívna verejná správa (EVS)

OP INTEGROVANÁ INFRAŠTRUKTÚRA A OP ĽUDSKÉ ZDROJE

Program rozvoja vidieka

Projektové opatrenia (realizácia bude zabezpečovaná cez individuálne Opatrenia žiadateľov):

- Prenos znalostí a informačné akcie (čl. 15)
- Poradenské služby (čl. 16)

PRAVIDLÁ STRATÉGIE FINANCOVANIA ŠTRUKTURÁLNYCH FONDOV A KOHÉZNEHO FONDU PRE PROGRAMOVÉ OBDOBIE 2014 – 2020

V nadväznosti na základné legislatívne východiská pre určenie stratégie financovania 2014 – 2020 sa stanovujú nasledovné pravidlá stratégie financovania 2014 – 2020:

- výška pomoci z EÚ sa pre všetky operačné programy vyjadruje k celkovým oprávneným výdavkom v zmysle čl. 110, ods. 2, písm. a) návrhu všeobecného nariadenia pre programové obdobie 2014 – 2020;
- v rámci cieľa Investície pre rast a zamestnanosť – KF – sa stanovuje výška pomoci z EÚ vo výške 85,0 % z celkových oprávnených výdavkov, čo predstavuje maximálnu mieru spolufinancovania EÚ podľa čl. 110, ods. 3 návrhu všeobecného nariadenia pre programové obdobie 2014 – 2020;
- v rámci cieľa Investície pre rast a zamestnanosť – štrukturálne fondy v rámci menej rozvinutých regiónov – sa stanovuje výška pomoci z EÚ vo výške 85,0 % z celkových oprávnených výdavkov, čo predstavuje maximálnu mieru spolufinancovania EÚ podľa čl. 110, ods. 3 návrhu všeobecného nariadenia pre programové obdobie 2014 – 2020;
- v rámci cieľa Investície pre rast a zamestnanosť – štrukturálne fondy v rámci viac rozvinutého regiónu² – sa stanovuje výška pomoci z EÚ vo výške 50,0 % z celkových oprávnených výdavkov, čo predstavuje maximálnu mieru spolufinancovania EÚ podľa čl. 110, ods. 3 návrhu všeobecného nariadenia pre programové obdobie 2014 – 2020;
- v rámci cieľa Európska územná spolupráca – programy cezhraničnej spolupráce, v ktorých SR plní úlohu riadiaceho orgánu – sa stanovuje výška pomoci z EÚ vo výške 85,0 % (EFRR) z celkových oprávnených výdavkov pre celé územie Slovenska, čo predstavuje maximálnu mieru spolufinancovania EÚ podľa čl. 110, ods. 3 návrhu všeobecného nariadenia pre programové obdobie 2014 – 2020;
- maximálna intenzita štátnej pomoci sa stanovuje v súlade so schémami štátnej pomoci, resp. príslušnou legislatívou EÚ;
- v prípade realizácie partnerských Projektov sa na jednotlivých partnerov vzťahujú pravidlá financovania individuálne v závislosti od typu prijímateľa, t. j. pre partnerov sa neuplatňujú pravidlá financovania platné pre vedúceho partnera;
- možnosť dobrovoľného zvýšenia podielu prijímateľa na financovaní maximálne však do výšky národných zdrojov v závislosti od kategórie regiónu. Zvýšenie miery financovania prijímateľa nad stanovenú výšku závisí len od rozhodnutia samotného prijímateľa;
- v rámci jedného Opatrenia sa počas celej doby implementácie uplatňuje jeden pomer financovania za jednotlivé zdroje

Pravidlá financovania pre prijímateľov v rámci menej rozvinutých regiónov, cieľa Európska územná spolupráca – cezhraničnej spolupráce a pre prijímateľov z Kohézneho fondu

Financovanie Projektov prijímateľa – organizácia štátnej správy

Pre prijímateľa – organizáciu štátnej správy: ústredné orgány štátnej správy, štátne rozpočtové organizácie, štátne príspevkové organizácie (subjekt v zmysle časti 2.1 písm. a)) sa stanovujú nasledovné pravidlá spolufinancovania pomoci:

Prijímateľ – organizácia štátnej správy			
Celkové oprávnené výdavky			
Zdroje EÚ	Národné verejné zdroje		Spolu
EFRR / ESF / KF	Štátny rozpočet	Prijímateľ	
85,0 %	15,0 %	0,0 %	100,0 %



V prípade, ak je prijímateľom organizácia štátnej správy (subjekt v zmysle časti 2.1, písm. a)), uhrádzajú sa oprávnené výdavky vo výške 100,0 % z celkových oprávnených výdavkov, pričom výška pomoci z EFRR, ESF a KF sa stanovuje vo výške 85,0 % a príspevok zo štátneho rozpočtu vo výške 15,0 %.

Financovanie Projektov prijímateľa – ostatné subjekty verejnej správy

Pre prijímateľa – ostatné subjekty verejnej správy: verejné vysoké školy a ďalšie subjekty, ktoré sú zapísané a zaradené v registri podľa odseku 1 § 3 zákona č. 523/2004 Z. z. o rozpočtových pravidlách verejnej správy a o zmene a doplnení niektorých zákonov v znení neskorších predpisov, združenia právnických osôb z verejnej správy a verejné zdravotné poisťovne okrem obcí, vyšších územných celkov a organizácií štátnej správy (subjekt v zmysle časti 2.1, písm. b)) sa stanovujú nasledovné pravidlá spolufinancovania pomoci:

Prijímateľ – ostatné subjekty verejnej správy			
Celkové oprávnené výdavky			
Zdroje EÚ	Národné verejné zdroje		Spolu
EFRR / ESF / KF	Štátny rozpočet	Prijímateľ	
85,0 %	10,0 %	5,0 %	100,0 %

V prípade, ak sú prijímateľom ostatné subjekty verejnej správy (subjekt v zmysle časti 2.1, písm. b)), uhrádzajú sa oprávnené výdavky vo výške 100,0 % z celkových oprávnených výdavkov, pričom výška pomoci z EFRR, ESF a KF sa stanovuje vo výške 85,0 %, príspevok zo štátneho rozpočtu vo výške 10,0 % a príspevok prijímateľa vo výške 5,0 %.

Financovanie Projektov prijímateľa – obec / vyšší územný celok

Pre prijímateľa – obec / vyšší územný celok, príp. rozpočtové organizácie a príspevkové organizácie zriadené obcou / vyšším územným celkom (subjekt v zmysle časti 2.1, písm. c) a d)) sa stanovujú nasledovné pravidlá spolufinancovania pomoci:

Prijímateľ – obec / vyšší územný celok			
Celkové oprávnené výdavky			
Zdroje EÚ	Národné verejné zdroje		Spolu
EFRR / ESF / KF	Štátny rozpočet	Prijímateľ	
85,0 %	10,0 %	5,0 %	100,0 %

V prípade, ak je prijímateľom obec / vyšší územný celok, **PRÍPADNE ROZPOČTOVÁ ORGANIZÁCIA ALEBO PRÍSPEVKOVÁ ORGANIZÁCIA ZRIADENÁ OBCOU / VYŠším ÚZEMNÝM CELKOM** (subjekt v zmysle časti 2.1, písm. c) a d)), uhrádzajú sa oprávnené výdavky vo výške 100,0 % z celkových oprávnených výdavkov, pričom výška pomoci z EFRR, ESF a KF sa stanovuje vo výške 85,0 %, príspevok zo štátneho rozpočtu vo výške 10,0 % a príspevok prijímateľa vo výške 5,0 %.

Financovanie Projektov prijímateľa – mimovládna/nezisková organizácia

Pre prijímateľa – mimovládne organizácie/neziskové organizácie (subjekt v zmysle časti 2.1, písm. e)) sa stanovujú nasledovné pravidlá spolufinancovania pomoci:

Prijímateľ – mimovládna/nezisková organizácia			
Celkové oprávnené výdavky			
Zdroje EÚ	Národné verejné zdroje	Súkromné zdroje	Spolu
EFRR / ESF / KF	Štátny rozpočet	Prijímateľ	
85,0 %	10,0 %	5,0 %	100,0 %

V prípade, ak je prijímateľom mimovládna organizácia, prípadne nezisková organizácia (subjekt v zmysle časti 2.1, písm. e)), výška pomoci z EFRR, ESF alebo KF sa stanovuje vo výške 85,0 %, príspevok zo štátneho rozpočtu vo výške 10,0 % a príspevok prijímateľa vo výške 5,0 % z celkových oprávnených výdavkov.

Financovanie Projektov prijímateľa zo súkromného sektora mimo schém štátnej pomoci

Pre prijímateľa, na ktorého sa nevzťahujú pravidlá financovania podľa časti 3.2.1.1, 3.2.1.2, 3.2.1.3, 3.2.1.4, 3.2.1.6 a 3.1.2.7 (subjekt v zmysle časti 2.1, písm. f)), sa stanovujú nasledovné pravidlá spolufinancovania pomoci:

Prijímateľ – súkromný sektor mimo schém štátnej pomoci			
Celkové oprávnené výdavky			
Zdroje EÚ	Národné verejné zdroje	Súkromné zdroje	Spolu
EFRR / ESF / KF	Štátny rozpočet	Prijímateľ	
85,0 %	5,0 %	10,0 %	100,0 %

V danom prípade platí, že výška pomoci z EFRR, ESF alebo KF sa stanovuje vo výške 85,0 %, príspevok zo štátneho rozpočtu vo výške 5,0 % a príspevok prijímateľa vo výške 10,0 % z celkových oprávnených výdavkov.

Financovanie Projektov prijímateľa v rámci schém štátnej pomoci

Pre prijímateľa vykonávajúceho hospodársku činnosť, t. j. podniky v zmysle čl. 107 Zmluvy o fungovaní EÚ bez ohľadu na právny status, v rámci schém štátnej pomoci (subjekt v zmysle časti 2.1, písm. h)), sa stanovujú nasledovné pravidlá spolufinancovania pomoci:

Prijímateľ – v rámci schém štátnej pomoci ⁸			
Celkové oprávnené výdavky			



Zdroje EÚ	Národné verejné zdroje	Súkromné zdroje	Spolu
EFRR / ESF / KF	Štátny rozpočet	Prijímateľ	
x,x %	0,0 %	y,y %	100,0 %

V prípade, ak je prijímateľom podnik vykonávajúci hospodársku činnosť podľa čl. 107 Zmluvy o fungovaní EÚ (subjekt v zmysle časti 2.1, písm. h)), podiel prijímateľa sa stanovuje v súlade s aplikovanou výškou intenzity pomoci definovanou v príslušnej schéme štátnej pomoci.

Financovanie Projektov prijímateľa v rámci schém pomoci de minimis

Pre prijímateľa vykonávajúceho hospodársku činnosť, t. j. podniky v zmysle čl. 107 Zmluvy o fungovaní EÚ bez ohľadu na právny status v rámci schém pomoci de minimis (subjekt v zmysle časti 2.1, písm. g)), sa stanovujú nasledovné pravidlá spolufinancovania pomoci:

Prijímateľ – v rámci schém pomoci de minimis			
Celkové oprávnené výdavky			
Zdroje EÚ	Národné verejné zdroje	Súkromné zdroje	Spolu
EFRR / ESF / KF	Štátny rozpočet	Prijímateľ	
x,x %	y,y %	z,z %	100,0 %

Podiel prijímateľa vykonávajúceho hospodársku činnosť, t. j. podniky v zmysle čl. 107 Zmluvy o fungovaní EÚ bez ohľadu na právny status v rámci schém pomoci de minimis (subjekt v zmysle časti 2.1, písm. g)) sa stanovuje v súlade s aplikovanou výškou intenzity pomoci definovanou riadiacim orgánom v príslušnej schéme pomoci de minimis. V prípade, ak intenzita pomoci de minimis stanovená riadiacim orgánom presahuje maximálnu výšku finančnej pomoci z EÚ, bude tento rozdiel dofinancovaný zo štátneho rozpočtu.

Pravidlá financovania pri implementácii finančných nástrojov

Európska komisia v súvislosti so snahou čo najefektívnejšie využívať prostriedky EÚ, odporúča v rámci programového obdobia 2014 – 2020 okrem priamej formy pomoci, využívať predovšetkým finančné nástroje.

Slovenská republika plánuje výraznejšie využívať finančné nástroje v rámci všetkých fondov. Nenávratný finančný príspevok by sa mal používať predovšetkým tam, kde sa vytvára verejný statok a tam, kde z dôvodu vzniku negatívnych externalít a neschopnosti internalizovať celý zisk dochádza k zlyhaniu trhu. Verejné zdroje podporia takéto aktivity tak, aby sa ich úroveň priblížila spoločenskému optimu. Preto by mala byť podpora komerčných Projektov, rizikových Projektov a Projektov generujúcich príjmy zabezpečená formou finančných nástrojov a to v tých oblastiach, ktoré budú určené na základe vykonanej ex-ante analýzy pre finančné nástroje v súlade s čl. 32 návrhu všeobecného nariadenia pre programové obdobie 2014 – 2020⁴. Finančné nástroje môžu byť zriadené na úrovni EÚ, riadené priamo alebo nepriamo Európskou komisiou alebo tradičnej báze, teda na národnej, regionálnej, nadnárodnej alebo cezhraničnej úrovni, riadené priamo alebo v rámci zodpovednosti riadiaceho orgánu.

Pre určenie participácie národných zdrojov v prípade subjektu implementujúceho finančný nástroj sa stanovujú nasledovné pravidlá v prípade:

- menej rozvinutých regiónov a Kohézneho fondu:

výška pomoci z EÚ sa stanovuje vo výške 85,0 % z celkových oprávnených výdavkov;
podiel národných zdrojov sa stanovuje vo výške 15,0 % z celkových oprávnených výdavkov.

- viac rozvinutých regiónov:

výška pomoci z EÚ sa stanovuje vo výške 50,0 % z celkových oprávnených výdavkov;
podiel národných zdrojov sa stanovuje vo výške 50,0 % z celkových oprávnených výdavkov.

V prípade využitia možnosti vytvorenia samostatnej prioritnej osi na účely implementovania niektorého z finančných nástrojov, sa v závislosti od zapojenia súkromných zdrojov znižuje podiel národných zdrojov na spolufinancovaní.

V rámci národných zdrojov sa v závislosti od výšky zapojenia súkromných zdrojov, či už na úrovni fondu fondov, na úrovni finančného nástroja alebo na úrovni konečných prijímateľov, adekvátne znižuje podiel národných verejných zdrojov.

Stratégia financovania Európskeho poľnohospodárskeho fondu pre rozvoj vidieka pre programové obdobie 2014 – 2020

Stratégia financovania stanovuje maximálnu výšku podpory z Európskeho poľnohospodárskeho fondu pre rozvoj vidieka a miery národného spolufinancovania v rámci menej rozvinutých regiónov a ostatných regiónov pri financovaní opatrení Programu rozvoja vidieka SR 2014 – 2020.

V Slovenskej republike je z EPFRV implementovaný jeden Program rozvoja vidieka SR 2014 – 2020 pre celé územie SR.

Pravidlá Stratégie financovania Európskeho poľnohospodárskeho fondu pre rozvoj vidieka pre programové obdobie 2014 – 2020

V nadväznosti na vyššie uvedené legislatívne východiská sa pre jednotlivé kategórie prijímateľov stanovujú nasledovné pravidlá financovania:

- výška podpory z EPFRV sa stanovuje vo výške 75 % z celkových oprávnených verejných výdavkov v rámci menej rozvinutých regiónov a 53 % z celkových oprávnených verejných výdavkov v rámci ostatných regiónov;
- k podielu EPFRV je priradené spolufinancovanie zo štátneho rozpočtu v stanovenom pomere v závislosti od intenzity verejnej pomoci platnej pre príslušné opatrenie;
- uplatňuje sa kombinácia výšky podpory z EPFRV a výšky verejnej pomoci;



- zohľadňujú sa špecifiká pre každé opatrenie individuálne a to vo vzťahu k oprávnenému prijímateľovi, mieram spolufinancovania a kategórii regiónu,

Financovanie operácií prijímateľa v opatrení č. 1, opatrení č. 2, podopatrení č. 3.3, opatrení č. 4, podopatrení č. 5.1, podopatrení č. 5.2, opatrení č. 6, podopatrení č. 7.1, opatrení č. 8, opatrení č. 9, opatrení č. 10, opatrení č. 11, opatrení č. 12, opatrení č. 13, opatrení č. 14 a opatrení č. 15

Pre prijímateľa v rámci:

- opatrenia č. 1: poskytovateľa prenosu vedomostí a zručností;
- opatrenia č. 2: poskytovateľa poradenskej služby - certifikovaného poradcu, poskytovateľa vzdelávania, ktorý musí mať primerané zdroje v podobe kvalifikovaných zamestnancov, ktorí sa pravidelne vzdelávajú v oblastiach poskytujúcich poradenské služby;
- podopatrenia č. 3.3:

Ministerstvo pôdohospodárstva a rozvoja vidieka SR a obce (miestna územná samospráva);

- opatrenia č. 4:

skupinu poľnohospodárov v prípade kolektívnych investícií vykonávaných viac ako jedným poľnohospodárom a tieto prinášajú synergický efekt, verejný subjekt, ak preukáže prepojenie medzi realizovanými investíciami a potenciálom poľnohospodárskej výroby;

- podopatrenia č. 5.1: poľnohospodárskeho podnikateľa, tzn. fyzickú alebo právnickú osobu (mikropodniky a malé podniky v zmysle odporúčania Komisie č. 2003/361/ES), ktorá vykonáva poľnohospodársku výrobu ako sústavnú a samostatnú činnosť pod vlastným menom, na vlastnú zodpovednosť a za účelom dosiahnutia zisku a spĺňa kritériá stanovené vo vzťahu k veku a profesijnému zameraniu;
- podopatrenia č. 5.2: právnické osoby alebo fyzické osoby (mikropodniky v zmysle odporúčania Komisie č. 2003/361/ES);
- opatrenia č. 6: obec definovanú v územnej koncentrácii ako vidiecka obec vidiek 1 a vidiek 2 s výnimkou obcí so štatútom mesta; združenia obcí;
- podopatrenia č. 7.1: obhospodarovateľa lesa v zmysle zákona č. 326/2005 Z. z. o lesoch – súkromní a verejní správcovia lesov a iné subjekty súkromného práva a verejné subjekty a ich združenia;
- opatrenia č. 8, 9, 10, 11, 12: fyzickú a právnickú osobu podnikajúcu v poľnohospodárskej prvovýrobe;
- opatrenia č. 10: súkromných vlastníkov lesa a ich združení s právnou subjektivitou;
- opatrenia č. 13: najmenej dva subjekty, ktorých spolupráca je: medzi rôznymi aktérmi v poľnohospodárstve, potravinovom reťazci a v lesnom hospodárstve na území EÚ a medzi inými aktérmi, ktorí prispievajú k splneniu cieľov a priorit politiky rozvoja vidieka vrátane medziodvetvových organizácií, zameraná na zriadenie a prevádzku operačných skupín EIP pre produktivitu a udržateľnosť poľnohospodárstva uvedených v čl. 62 návrhu nariadenia Európskeho parlamentu a Rady o podpore rozvoja vidieka prostredníctvom EPFRV;

- opatrenia č. 14:

verejno-súkromné partnerstvá v zmysle zákona č. 83/1990 Zb. o združovaní občanov v znení neskorších predpisov; MAS (verejno-súkromné partnerstvá v zmysle zákona č. 83/1990 Zb. o združovaní občanov v znení neskorších predpisov schválené riadiacim orgánom, t. j. ktorým riadiaci orgán udelil štatút MAS)

- opatrenia č. 15:

Ministerstvo pôdohospodárstva a rozvoja vidieka SR,
Pôdohospodársku platobnú agentúru,
Národnú sieť rozvoja vidieka
sa stanovujú nasledovné pravidlá spolufinancovania:

Prijímateľ			
Celkové oprávnené výdavky			
Zdroje EÚ	Národné verejné zdroje		Spolu
EPFRV	Štátny rozpočet	Prijímateľ	
75,0 %	25,0 %	0,0 %	100,0 %

Pre vyššie uvedených prijímateľov v rámci daných opatrení a podopatrení, uhrádzajú sa oprávnené výdavky vo výške 100,0 % z celkových oprávnených verejných výdavkov, pričom výška podpory z EPFRV sa stanovuje vo výške 75,0 % a príspevok zo štátneho rozpočtu vo výške 25,0 %.

Financovanie operácií prijímateľa v podopatrení č. 3.1, 3.2 a podopatrení 5.3

Pre prijímateľa v rámci:

- podopatrenia č. 3.1: fyzické a právnické osoby podnikajúce v poľnohospodárskej prvovýrobe;
- podopatrenia č. 3.2: fyzické a právnické osoby podnikajúce v oblasti spracovania produktov poľnohospodárskej prvovýroby (okrem rybných produktov), resp. v prípade investícií do využívania obnoviteľných zdrojov energie sú prijímateľmi fyzické a právnické osoby podnikajúce v oblasti poľnohospodárskej prvovýroby;
- podopatrenia 5.3:

poľnohospodárov alebo členov poľnohospodárskej domácnosti podnikajúcich v oblasti poľnohospodárstva, ktorých podiel ročných tržieb/príjmov z poľnohospodárskej výroby na celkových tržbách/príjmoch predstavuje minimálne 30 % (činnosť č. 1) a fyzické a právnické osoby (mikropodniky a malé podniky vo vidieckych oblastiach v zmysle odporúčania Komisie č. 2003/361/ES) obhospodarujúce lesy vo vlastníctve súkromných vlastníkov a ich združení, obcí a ich združení, cirkvi, ktorej majetok možno podľa právneho poriadku SR považovať za súkromný, pokiaľ ide o jeho správu a nakladanie s ním (činnosť č. 2) sa stanovujú nasledovné pravidlá spolufinancovania:



Prijímateľ			
Celkové oprávnené výdavky			
Zdroje EÚ	Národné verejné zdroje	Súkromné zdroje	Spolu
EPFRV	Štátny rozpočet	Prijímateľ	
37,5 %	12,5 %	50,0 %	100,0 %

Pre vyššie uvedených prijímateľov v rámci daných podopatrení, uhrádzajú sa oprávnené výdavky vo výške 100,0 % z celkových oprávnených výdavkov, pričom výška podpory z EPFRV sa stanovuje vo výške 37,5 %, príspevok zo štátneho rozpočtu vo výške 12,5 % a príspevok prijímateľa vo výške 50,0 %.

V uvedenom prípade platia výnimky pre zvýšenie intenzity verejnej pomoci podľa časti 6.1.

Financovanie operácií prijímateľa v opatrení č. 4

Pre prijímateľa v rámci opatrenia č. 4: poľnohospodára: právnickú alebo fyzickú osobu podnikajúcu v poľnohospodárskej prvovýrobe sa stanovujú nasledovné pravidlá spolufinancovania:

Prijímateľ			
Celkové oprávnené výdavky			
Zdroje EÚ	Národné verejné zdroje	Súkromné zdroje	Spolu
EPFRV	Štátny rozpočet	Prijímateľ	
60,0 %	20,0 %	20,0 %	100,0 %

Pre vyššie uvedených prijímateľov v rámci daného opatrenia, uhrádzajú sa oprávnené výdavky vo výške 100,0 % z celkových oprávnených výdavkov, pričom výška podpory z EPFRV sa stanovuje vo výške 60,0 %, príspevok zo štátneho rozpočtu vo výške 20,0 % a príspevok prijímateľa vo výške 20,0 %.

Financovanie operácií prijímateľa v podopatrení č. 7.2

Pre prijímateľa v rámci:

– podopatrenia č. 7.2:

fyzické a právnické osoby (obce, mikropodniky, malé a stredné podniky v zmysle odporúčania Komisie č. 2003/361/ES) obhospodarujúce lesy vo vlastníctve súkromných vlastníkov a ich združení, obcí a ich združení, cirkvi, ktorej majetok možno podľa právneho poriadku SR považovať za súkromný, pokiaľ ide o jeho správu a nakladanie s ním, fyzické a právnické osoby (mikropodniky, malé a stredné podniky v zmysle odporúčania Komisie č. 2003/361/ES) poskytujúce služby v lesníctve a ťažbe dreva za predpokladu poskytnutia týchto služieb subjektom uvedeným predchádzajúcej odrážke sa stanovujú nasledovné pravidlá spolufinancovania:

Prijímateľ			
Celkové oprávnené výdavky			
Zdroje EÚ	Národné verejné zdroje	Súkromné zdroje	Spolu
EPFRV	Štátny rozpočet	Prijímateľ	
48,75 %	16,25 %	35,0 %	100,0 %

Pre vyššie uvedených prijímateľov v rámci daného podopatrenia, uhrádzajú sa oprávnené výdavky vo výške 100,0 % z celkových oprávnených výdavkov, pričom výška podpory z EPFRV sa stanovuje vo výške 48,75 %, príspevok zo štátneho rozpočtu vo výške 16,25 % a príspevok prijímateľa vo výške 35,0 %.

FINANČNÉ ZABEZPEČENIE PHSR

Finančné vyčíslenie jednotlivých aktivít sa v PHRSR uvádza pri väčšine opatrení a aktivít, potrebných na naplnenie cieľov programu. Tie sú stanovené odhadom, konečné rozpočty budú súčasťou vykonávacích plánov. Pri schvaľovaní financovania jednotlivých úloh, vyplývajúcich z aktivít, sa bude prihliadať na ich dôležitosť a dopad na hospodársky a sociálny rozvoj obce. Viaceré úlohy sa môžu realizovať v rámci bežnej prevádzky samosprávy, mnohé však vyžadujú náročnejšie finančné a personálne zdroje a spoluprácu s inými subjektami.

Potenciálne zdroje na realizáciu opatrení a úloh PHRSR sú:

- vlastné zdroje – rozpočet obce,
- bankové úvery,
- štátne dotácie z účelových fondov,
- dotácie z výťažku lotérií,
- financie z Národných Projektov (MPSVR, úrady práce sociálnych vecí a rodiny),
- štrukturálne a fondy,
- nadácie, neinvestičné fondy,
- účelové fondy zahraničných zastupiteľstiev v SR (holandské, americké, kanadské,...),
- Svetová banka,
- sponzoring podnikateľov, firiem, bankového sektora, súkromných osôb,
- združovanie prostriedkov verejnej a neverejnej sféry, atď.,



Štruktúra uvedených zdrojov bude závisieť na aktuálnej finančnej situácii obce ako aj na spoločensko-ekonomických podmienkach.

10 ZÁVER

PHRSR obce Zlatníky je strategický strednodobý dokument, ktorý určuje víziu rozvoja obce, prioritné rozvojové oblasti a strategické ciele ich naplnenia. Tento dokument je základným východiskom pre spracovanie ďalších materiálov rozvoja jednotlivých oblastí života obce.

PHRSR je otvoreným dokumentom, ktorý bude vyhodnocovaný a aktualizovaný na zasadnutiach obecného zastupiteľstva podľa potreby.

Predmetný PHRSR obce Zlatníky bol schválený na zasadnutí obecného zastupiteľstva dňa:

..... VZN/UMZ č.

.....
pečiatka obce

.....
starosta obce



11 POUŽITÁ LITERATÚRA

1. Partnerská dohoda
2. Pozičný dokument Európskej komisie k Partnerskej dohode a programom SR na roky 2014 - 2020
3. Stratégia financovania Európskych štrukturálnych a investičných fondov pre programové obdobie 2014 - 2020
4. Integrovaný regionálny operačný program „IROP“
5. Program hospodárskeho rozvoja a sociálneho rozvoja samosprávneho kraja (PHSR TNSK),
6. Koncepcia územného rozvoja Slovenska 2001, aktualizácia 2010,
7. Národný program reforiem, máj 2012,
8. Návrh základných princípov na prípravu Partnerskej dohody Slovenskej republiky na programové obdobie 2014 – 2020,
9. Stratégia rozvoja dopravy SR do roku 2020, 2010,
10. Program odpadového hospodárstva na roky 2011 - 2015,
11. Stratégia Slovenskej republiky pre integráciu Rómov do roku 2020
12. Revidovaný národný akčný plán Dekády začleňovania rómskej populácie 2005 - 2015 na roky 2011 – 2015
13. 2. etapa Programu podpory zdravia znevýhodnených komún na Slovensku na roky 2009 – 2015
14. Koncepcia výchovy a vzdelávania rómskych detí a žiakov vrátane rozvoja stredoškolského a vysokoškolského vzdelávania
15. Stratégia EÚ 2020 - cieľ: konkurencieschopnosť, zamestnanosť a hospodársky rast
16. Spoločný strategický rámec EK, marec 2012,
17. Nariadenia EK (Všeobecné nariadenie, nariadenie k fondom),
18. CENTROPE – Správa o regionálnom rozvoji, 2012,
19. CENTROPE – Nástroj na hodnotenie potrieb infraštruktúry – podpora konkurencieschopného regionálneho rozvoja (INAT),
20. CENTROPE – Stratégia ľudského kapitálu,
21. CENTROPE – Stratégia v oblasti vedomostného regiónu,
22. CENTROPE – Stratégia v oblasti priestorovej integrácie a Akčný plán 2013+,
23. CENTROPE – Stratégia v oblasti kultúry a cestovného ruchu 2013+,
24. Pozičný dokument Európskej komisie k Partnerskej dohode a programom SR na roky 2014 - 2020
25. Stratégia financovania Európskych štrukturálnych a investičných fondov pre programové obdobie 2014 - 2020
26. Integrovaný regionálny operačný program „IROP“ Národný strategický referenčný rámec 2007-2013.
27. Program hospodárskeho a sociálneho rozvoja Trenčianskeho samosprávneho kraja.
28. Zákon č. 539/2008 Z.z. o podpore regionálneho rozvoja, v znení neskorších predpisov.
29. Zákon č. 369/1990 Z.z. o obecnom zriadení, v znení neskorších predpisov.
30. Zákon č. 303/1995 Z.z. o rozpočtových pravidlách, v znení neskorších predpisov.
31. Zákon č. 482/2003 Z.z. o štátnej pokladnici.
32. Zákon č. 193/2001 Z.z. o podpore na zriadenie priemyselných parkov,
33. Zákon č. 156/2003 Z.z. ktorým sa mení a dopĺňa zákon č. 193/2001 Z.z. o podpore na zriadenie priemyselných parkov.
34. VEDA. Encyklopédia Slovenska. VI zv. Veda, Bratislava, 1982.
10. JAROS, J. Tectonic styles of the homelands of superficial nappes. Rozpravy ČASV, Řada matematických a přírodných věd, roč. 81, seš. 6, Academia Praha, 1971.
11. LUKNIŠ, M. A KOL. Slovensko – Príroda. Vyd. Obzor, Bratislava, 1972.
12. MAZÚR, M., LUKNIŠ, M. Regionálne geomorfologické členenie SSR, Geogr. Čas., 30, 2, Bratislava, 1978.
13. UPSVAR. Štatistiky Úradu práce, sociálnych vecí a rodiny 1999 – 2004.
14. Interné materiály obce Zlatníky.
15. Sociologický ústav Slovenskej akadémie vied, REGIONÁLNY ROZVOJ SLOVENSKA VÝCHODISKÁ A SÚČASNÝ STAV , Editori: Mgr. Ľubomír Falt'án, CSc., Doc. PhDr. Ján Pašiak, PhD. 2004, 88 s.
16. Ministerstvo životného prostredia Slovenskej republiky. Národná stratégia ISPA Slovenskej republiky: životné prostredie, Október 2000.
17. STREDOSLOVENSKÉ VYDAVATEĽSTVO. Vlastivedný sborník IV. Bratislava. 1961.
18. STREDOSLOVENSKÉ VYDAVATEĽSTVO. Vlastivedný sborník XI. Bratislava. 1972.
19. BIELY, A. et al. Geologická stavba. In Atlas krajiny Slovenskej republiky [online]. 2004.
20. LUKNIŠ, M. Reliéf. In LUKNIŠ, M. et al. Slovensko 2 : Príroda. 1972.
21. HRAŠNA, M., KLUKANOVÁ, A. Inžinierskogeologická rajonizácia. In Atlas krajiny Slovenskej republiky [online]. 2004.
22. MAZÚR, E., LUKNIŠ, M.. Geomorfologické jednotky. Mapa 1:500 000. In Atlas SSR. 1980.
23. MAZÚR, E., ČINČURA, J., KVITKOVIC, J. Geomorfológia. Mapa 1:500 000. In Atlas SSR. 1980.
24. <http://www.statistics.sk/mosmis/run.html>
25. <http://www.fns.uniba.sk/zp/knihy/index.htm>
26. Jozef Jakál, Geografický ústav SAV, Štefánikova 49, 814 73 Bratislava, Slovensko KRASOVÉ FORMY A ICH VÄZBA NA VLASTNOSTI RELIÉFU A KLÍMY V ZÁPADNÝCH KARPATOCH
27. <http://www.agroporadenstvo.sk/rv/poda/cernozem.htm>
28. <http://www.agroporadenstvo.sk/rv/poda/fluvizem.htm>
29. <http://web.tuke.sk/fberg-kgp/spis/geologia.htm>
30. <http://oldwww.fns.uniba.sk/~krg/prilohy/kgamr/2004/podnedruhy1.htm>
31. Nábělek, F. (1979): Encyklopédia Slovenska, SAV, Bratislava
32. Kolektív, 2000: Morfogenetický klasifikačný systém pôd Slovenska. VÚPOP, Societas
33. Pedologica Slovaca, Bratislava, s. 74
34. Mazúr, E. (1980): Atlas SSR, SAV, Bratislava - kapitola pôdy
35. Minár, J. a kolektív (2001): Geografické spektrum 3. PRIF UK Bratislava
36. <http://www.mineraly.sk/files/hor/spras.htm>
37. Bizudová, M. 1993. Geomorfológia. 1. vyd. Bratislava: UK Bratislava, 1993. 228 s. -



38. Lukniš, M. 1972. Slovensko príroda. 1. vyd. Bratislava: Obzor, 1972. 920 s. -
39. Ciesarik, M. 1994. Geológia. Vysokoškolské skriptá. 1. vyd. Zvolen: LF: Katedra prírodného prostredia, 1994. 255 s. ISBN 80-228-0345-6 -
40. Čerman, R. 2003. Zemepisný atlas SR. 1. vyd. Bratislava: Mapa Slovakia Bratislava, s.r.o. , 2003. 96 s. ISBN 80-8067-006- 4 -
41. Kolník P., 2001, Cestovný lexikón Slovenskej republiky, Bratislava, Vydavateľstvo Astor Slovakia, 212,
42. Plesník P., a kol. 1989, Malá slovenská vlastiveda, Bratislava, Vydavateľstvo Obzor, 91, 135, 222, 223,
43. www.statistics.sk
44. Jurko, A., 1958: Pôdne ekologické pomery a lesné spoločenstvá Podunajskej nížiny. Vydavateľstvo SAV, Bratislava, 264 s.
45. Lukniš, M. (ed.), Bako, J., Berta, J., Ferianc, O., Feriancová-Masárová, Z., Fusán, O., Futák, J., Hejný, S., Jurko, A., Kurpelová, M., Mičian, Ľ., Michalko, J., Petrovič, Š., Schmidt, Z., Šimo, E., Vilček, F., Zaťko, M., 1972: Slovensko 2. Príroda. Obzor, Bratislava, 920 s.
46. Lukniš, M., Plesník, P., 1961: Nížiny, kotliny a pohoria Slovenska. Osveta, Bratislava, s. 7-50.
47. Mazúr, E., Lukniš, M., 1980: Geomorfologické jednotky. In: Mazúr, E. et al., 1980: Atlas SSR. Vydavateľstvo SAV, Bratislava, s. 55.
48. Michalko, J., Magic, D., Berta, J., 1986: Geobotanická mapa ČSSR, textová časť. Vydavateľstvo SAV, Bratislava, 160 s.
49. Plesník, P. et al., 1989: Malá slovenská vlastiveda. Vydavateľstvo Obzor, Bratislava, s. 296-297.
50. Ružičková, H., Halada, Ľ., Jedlička L., Kalivodová, E., 1996: Biotopy Slovenska. Ústav krajinnej ekológie Slovenskej akadémie vied, Bratislava, s. 104 - 109.
51. Vyhláška MŽP SR č. 24/2003 Z.z., ktorou sa vykonáva zákon č. 543/2002 Z. z. o ochrane prírody a krajiny.
52. Vyhláška MŽP SR č. 492/2006 Z.z., ktorou sa mení a dopĺňa vyhláška Ministerstva životného prostredia Slovenskej republiky č. 24/2003 Z. z., ktorou sa vykonáva zákon č. 543/2002 Z. z. o ochrane prírody a krajiny.
53. Zákon NR SR č. 543/2002 Z.z. o ochrane prírody a krajiny.
54. Slovensko II. (Príroda), kol. autorov, Obzor Bratislava, 1972
55. 20.5.2010, www.krasy-slovenska.sk
56. Alojz Čaputa, Juraj Holčík a kol., 1982, www.szap.sk, 21.6.2010
57. <http://svosmo.edupage.org/about/?subpage=1&>
58. http://www.mesa10.sk/index.php?action=module&id=modcontent&content_id=261
59. <http://tlacovespravy.wordpress.com/2012/06/01/prieskum-sport-v-zivote-mladych-europanov>
60. <http://www.nocka.sk/uploads/fd/c5/fdc56b5295544adb7e3625632921405f/4-monitoring-vysledkov-kp-2005-2008-no6-7-2009.pdf>
61. <http://www.tophotelierstvo.sk/domaci-cestovny-ruch/turizmus/hotelierstvo-v-e-a-na-slovensku/>
62. <http://www.sopsr.sk/natura/>
63. 10.1.2016, <http://sk.wikipedia.org/wiki/>
64. 10.1.2016, <http://naseobce.sk/mesta-a-obce/>
65. NSRR, 2011
66. <http://www.zlatniky.sk>
67. PHSR, 2008, 2008 - 2017
68. <http://www.mineraly.sk>



**Program hospodárskeho a sociálneho rozvoja
Obce Zlatníky
Programovacie obdobie 2016 - 2025
2016**

SCARBEO-SK ,s.r.o., Povstalecká cesta 16, 974 09 Banská Bystrica

e-mail: hronec.scarabeus@gmail.com
tel.: 0907 439 224
0911 439 224