




## PROGRAM ROZVOJA OBCE ZLIECHOV

### PROGRAMOVACIE OBDOBIE 2015 - 2024

#### Formulár č. Ú 1 - Hlavička dokumentu PHRSR

Názov:	Program rozvoja rozvoja obce Zliechov na roky 2015 - 2024
Územné vymedzenie :	Trenčiansky kraj, okres Ilava, obec Zliechov – ŠÚJ 513865
Územný plán obce schválený:	nie
Dátum schválenia PHRSR:	
Dátum platnosti:	2015 - 2024
Verzia	1.0.
Publikovaný verejne:	

Zdroj: vlastné spracovanie

Zliechov	
Erb	Vlajka
	
Základné údaje	
Kraj:	Trenčiansky
Okres:	Okres Ilava
Región:	Magura – Strážov
Poloha:	48°57'01"S 18°25'56"V
Nadmorská výška:	603 m.n.m.
Rozloha:	54,38 km <sup>2</sup> (5 438 ha)
Počet obyvateľov:	610 (31. 12. 2014)
Hustota obyvateľstva:	11,22 obyv./km <sup>2</sup>
PŠČ	018 32
ŠÚJ	513865
ECV	IL
Tel. predvoľba	+421-42
Oficiálne adresy	
Adresa:	Obecný úrad Zliechov
	Zliechov 233
	018 32 Zliechov
Web:	www.zliechov.sk
E-mail:	obec@zliechov.sk info@zliechov.sk
Telefón:	042 / 44 42084
Fax:	



## OBSAH

<b>1 ÚVOD .....</b>	<b>4</b>
<b>ANALYTICKÁ ČASŤ PROGRAMU ROZVOJA OBCE ZLIECHOV .....</b>	<b>11</b>
<b>2 ZÁKLADNÁ CHARAKTERISTIKA OBCE .....</b>	<b>11</b>
2.1. HISTÓRIA OBCE .....	11
2.2. PRÍRODNÉ POMERY .....	12
2.3. TECHNICKÁ INFRAŠTRUKTÚRA .....	21
2.4. DOPRAVA .....	23
2.5. ŽIVOTNÉ PROSTREDIE .....	23
2.6. OBYVATEĽSTVO .....	29
2.7. VZDELANIE A ZAMESTNANOSŤ .....	36
2.8. BYVANIE .....	38
2.9. PODNIKATEĽSKÉ SUBJEKTY A INŠTITÚCIE .....	41
2.10. ŠKOLSTVO A VZDELANIE .....	42
2.11. SOCIÁLNA SFÉRA .....	43
2.12. ZDRAVOTNÍCTVO .....	45
2.13. ŠPORT .....	45
2.14. KULTÚRA .....	45
2.15. UBYTOVACIE ZARIADENIA .....	47
2.16. STRAVOVACIE A REŠTAURACNÉ SLUŽBY .....	47
2.17. CESTOVNÝ RUCH .....	47
2.18. REKAPITULÁCIA ROZPOČTU OBCE ZA ROKY 2010 – 2014 .....	48
2.19. SAMOSPRÁVA .....	48
2.21. IDENTIFIKÁCIA HLAVNÝCH VONKAJŠÍCH FAKTOROV ROZVOJA ÚZEMIA A ANALÝZA VPLYVU VONKAJŠIEHO PROSTREDIA .....	49
2.21. EX-POST HODNOTENIE PREDCHÁDZAJÚCEHO PHSR .....	50
<b>3 SWOT ANALÝZY .....</b>	<b>51</b>
3.1 HOSPODÁRSTVO A VEDECKO-TECHNICKÝ ROZVOJ .....	53
3.2 DOPRAVA A KOMUNIKÁCIE .....	54
3.3 TECHNICKÁ INFRAŠTRUKTÚRA .....	55
3.4 ODPADOVÉ HOSPODÁRSTVO .....	56
3.5 ŽIVOTNÉ PROSTREDIE .....	56
3.6 SOCIÁLNA OBLASŤ A ZDRAVOTNÍCTVO .....	58
3.7 ŠKOLSTVO A ŠPORT .....	59
3.8 KULTÚRA .....	59
3.9 PROPAGÁCIA A CESTOVNÝ RUCH .....	60
3.10 ADMINISTRATÍVA A BEZPEČNOSŤ .....	61
3.11 INFORMATIZÁCIA OBCE .....	62
3.12 PROBLÉMOVÁ ANALÝZA – HLAVNÉ ODVETVOVÉ DISPARITY A VYMEDZENIE CIEĽOVÝCH SKUPÍN .....	63
<b>STRATEGICKÁ ČASŤ PROGRAMU ROZVOJA OBCE ZLIECHOV .....</b>	<b>70</b>
<b>4 VÍZIA A POSLANIE OBCE ZLIECHOV .....</b>	<b>70</b>
<b>5 FORMULÁCIA A NÁVRH STRATÉGIE .....</b>	<b>73</b>
<b>PROGRAMOVÁ ČASŤ PROGRAMU ROZVOJA OBCE ZLIECHOV .....</b>	<b>82</b>
5.1 PROGRAM 1. HOSPODÁRSTVO A VEDECKO-TECHNICKÝ ROZVOJ .....	82
5.2 PROGRAM 2. DOPRAVA A KOMUNIKÁCIE .....	82
5.3 PROGRAM 3. TECHNICKÁ INFRAŠTRUKTÚRA .....	83
5.4 PROGRAM 4. ODPADOVÉ HOSPODÁRSTVO .....	84
5.5 PROGRAM 5. ŽIVOTNÉ PROSTREDIE .....	84
5.6 PROGRAM 6. SOCIÁLNE SLUŽBY A ZDRAVOTNÍCTVO .....	85
5.7 PROGRAM 7. VZDELÁVANIE A ŠPORT .....	86
5.8 PROGRAM 8. KULTÚRA .....	86
5.9 PROGRAM 9. PROPAGÁCIA A CESTOVNÝ RUCH .....	87
5.10 PROGRAM 10. ADMINISTRATÍVA A BEZPEČNOSŤ .....	88
5.11 PROGRAM 11. INFORMATIZÁCIA OBCE .....	88
<b>6 MERATEĽNÉ INDIKÁTORY .....</b>	<b>89</b>
6.1 PROGRAM 1. HOSPODÁRSTVO A VEDECKO-TECHNICKÝ ROZVOJ .....	89
6.2 PROGRAM 2. DOPRAVA A KOMUNIKÁCIE .....	89
6.3 PROGRAM 3. TECHNICKÁ INFRAŠTRUKTÚRA .....	90
6.4 PROGRAM 4. ODPADOVÉ HOSPODÁRSTVO .....	91
6.5 PROGRAM 5. ŽIVOTNÉ PROSTREDIE .....	91
6.6 PROGRAM 6. SOCIÁLNE SLUŽBY A ZDRAVOTNÍCTVO .....	92
6.7 PROGRAM 7. VZDELÁVANIE A ŠPORT .....	93
6.8 PROGRAM 8. KULTÚRA .....	93
6.9 PROGRAM 9. PROPAGÁCIA A CESTOVNÝ RUCH .....	94



6.10 PROGRAM 10. ADMINISTRATÍVA A BEZPEČNOSŤ .....	95
<b>REALIZAČNÁ ČASŤ PROGRAMU ROZVOJA OBCE ZLIECHOV .....</b>	<b>97</b>
<b>7 INŠTITUCIONÁLNE A ORGANIZAČNÉ ZABEZPEČENIE REALIZÁCIE PROGRAMU ROZVOJA OBCE ZLIECHOV .....</b>	<b>97</b>
7.1 SYSTÉM MONITOROVANIA A HODNOTENIA PLNENIA PRO .....	98
7.2 KOMUNIKAČNÝ PLÁN .....	100
<b>8 AKČNÝ PLÁN .....</b>	<b>101</b>
8.1 PROGRAM 1. HOSPODÁRSTVO A VEDECKO-TECHNICKÝ ROZVOJ .....	101
8.2 PROGRAM 2. DOPRAVA A KOMUNIKÁCIE .....	102
8.3 PROGRAM 3. TECHNICKÁ INFRAŠTRUKTÚRA .....	103
8.4 PROGRAM 4. ODPADOVÉ HOSPODÁRSTVO .....	104
8.5 PROGRAM 5. ŽIVOTNÉ PROSTREDIE .....	106
8.6 PROGRAM 6. SOCIÁLNE SLUŽBY A ZDRAVOTNÍCTVO .....	107
8.7 PROGRAM 7. VZDELÁVANIE A ŠPORT .....	109
8.8 PROGRAM 8. KULTÚRA .....	110
8.9 PROGRAM 9. PROPAGÁCIA A CESTOVNÝ RUCH .....	111
8.10 PROGRAM 10. ADMINISTRATÍVA A BEZPEČNOSŤ .....	112
8.11 PROGRAM 11. INFORMATIZÁCIA OBCE .....	113
<b>FINANČNÁ ČASŤ PROGRAMU ROZVOJA OBCE ZLIECHOV .....</b>	<b>115</b>
<b>9 FINANČNÝ PLÁN PROGRAMU .....</b>	<b>115</b>
9.1 PROGRAM 1. HOSPODÁRSTVO A VEDECKO-TECHNICKÝ ROZVOJ .....	116
9.2 PROGRAM 2. DOPRAVA A KOMUNIKÁCIE .....	117
9.3 PROGRAM 3. TECHNICKÁ INFRAŠTRUKTÚRA .....	118
9.4 PROGRAM 4. ODPADOVÉ HOSPODÁRSTVO .....	119
9.5 PROGRAM 5. ŽIVOTNÉ PROSTREDIE .....	121
9.6 PROGRAM 6. SOCIÁLNE SLUŽBY A ZDRAVOTNÍCTVO .....	123
9.7 PROGRAM 7. VZDELÁVANIE A ŠPORT .....	124
9.8 PROGRAM 8. KULTÚRA .....	125
9.9 PROGRAM 9. PROPAGÁCIA A CESTOVNÝ RUCH .....	126
9.10 PROGRAM 10. ADMINISTRATÍVA A BEZPEČNOSŤ .....	128
9.11 PROGRAM 11. INFORMATIZÁCIA OBCE .....	128
<b>10 ZÁVER .....</b>	<b>134</b>
<b>11 POUŽITÁ LITERATÚRA .....</b>	<b>135</b>



## 1 ÚVOD

Dokument „ Program rozvoja obce Zliechov s výhľadom do roku 2024 (PRO) je strednodobý strategický dokument, ktorý na základe analýzy hospodárskeho a sociálneho rozvoja obce stanovuje jeho strategické ciele a priority rozvoja. Je prostriedkom na napĺňanie vízie ďalšieho smerovania rozvoja obce. Programom hospodárskeho a sociálneho rozvoja obce Zliechov sa uskutočňuje podpora rozvoja na úrovni miestnej samosprávy s dôrazom na sociálnu, ekonomickú a kultúrnu sféru. Je to program cielených opatrení, navrhnutý pre oživenie sociálneho, ekonomického a kultúrneho rozvoja obce Zliechov, ktorý na základe výsledkov ročného hodnotenia bude priebežne aktualizovaný a doplňovaný.

### Formulár č. Ú 2 - Zámer spracovania PRO

Zámer spracovania PRO	
<b>Názov dokumentu</b>	- Program rozvoja obce Zliechov na roky 2015 - 2024
<b>Forma spracovania</b>	- pracovníkmi samosprávy, - s pomocou externých odborníkov (spolupráca),
<b>Riadenie procesu spracovania</b>	- pracovné skupiny boli zložené z vedenia obce, zamestnancov OcÚ, poslancov OZ a komisií, - spracovania PRO sa zúčastnili aj RO a PO organizácie v zriaďovateľskej pôsobnosti obce, - súčasťou prieskumu boli aj mimovládne organizácie a podnikateľské subjekty v obci, - zapojenie verejnosti a komunikácia s verejnosťou: zapojenie prostredníctvom dotazníkového prieskumu, informovanie prebiehalo formou www stránky, prostredníctvom zasadnutí OZ.
<b>Obdobie spracovania</b>	- PRO bol spracovaný v priebehu roka 2015 - harmonogram spracovania je uvedený v nasledujúcej tabuľke.
<b>Financovanie spracovania</b>	- náklady na vlastné spracovanie boli financované z rozpočtu obce KZ 41.

Zdroj: Weisová, Bernátová: Strategické plánovanie samosprávy, Municipalia 2012

### Formulár č. Ú 3 - Harmonogram spracovania PRO

Harmonogram spracovania PRO												
Termín	I	II	III	IV	V	VI	VII	VIII	IX	X	XI	XII
<b>Úvod</b>												
<b>Analytická časť</b>												
<b>Strategická časť</b>												
<b>Programová časť</b>												
<b>Realizačná časť</b>												
<b>Finančná časť</b>												
<b>Záver</b>												

Zdroj: Weisová, Bernátová: Strategické plánovanie samosprávy, Municipalia 2012

Bol spracovaný na základe zákona Národnej rady SR č. 539/2008 Z. z. o podpore regionálneho rozvoja v znení zákona 309/2014 Z.z., ktorý definuje Program rozvoja obce ako strednodobý programový dokument, obsahujúci analýzu hospodárskeho a sociálneho rozvoja obce, hlavné smery jej vývoja, ustanovenie cieľov, prvoradých potrieb a úloh vo všetkých oblastiach života obce. Súčasťou programu je aj návrh jeho administratívneho a finančného zabezpečenia. Zákon stanovuje aj úlohy, týkajúce sa vypracovávania, schvaľovania, zabezpečenia plnenia a pravidelného vyhodnocovania predmetného programového dokumentu. Pri spracovaní programu boli rešpektované zásady regionálnej politiky vlády Slovenskej republiky a princípy regionálnej politiky Európskej únie zakotvené najmä v nariadení Rady (ES) č. 1266/1999 (nariadenie o štrukturálnych fondoch).

### Formulár č. Ú 7 - Použité participatívne metódy

Metóda	Informovanie verejnosti	Získavanie názorov verejnosti	Zohľadnenie názorov verejnosti
<b>Tlačené materiály</b>			
Verejné informačné tabule	áno		
Informačné formuláre, tabuľky údajov,	áno		
Internetové stránky	áno		
<b>Využitie existujúcich médií</b>			



Zverejňovanie informácií v miestnej tlači	nie	nie	
<b>Stretnutia</b>			
Stretnutia s kľúčovými ľuďmi/skupinami	áno	áno	áno
Návšteva v dotknutom území	áno	áno	áno
Verejné vypočutie	áno	áno	áno
Využitie miestnych ľudí na získavanie názorov	áno	áno	áno
<b>Rozhovory a prieskumy</b>			
Dotazník pre záujmové skupiny	áno	áno	
Dotazník pre širokú verejnosť	áno	áno	
<b>Poradné skupiny</b>			
Miestne poradné skupiny	áno	áno	áno
<b>Riešenie problémov</b>			
Rokovanie bez prítomnosti moderátora/facilitátora	áno	áno	áno

Zdroj: vlastné spracovanie

Program rozvoja obce Zliechov je súčasťou sústavy základných dokumentov podpory regionálneho rozvoja v Slovenskej republike. Táto sústava je členená na strategické a programové dokumenty vypracovávané na úrovni štátu, sektorov, samosprávnych krajov, regiónov a obcí a programové dokumenty Európskej únie (pre využitie zdrojov predvstupových a štrukturálnych fondov).

## Východiskové podklady

Podpora regionálneho rozvoja sa uskutočňuje v súlade s programovaním na:

### Miestnej úrovni

- Program odpadového hospodárstva,
- **Viacročný rozpočet,**
- **PHSR 2007 - 2013**

### Národnej úrovni

- **Partnerská dohoda** určuje stratégiu, priority a podmienky SR na využívanie fondov EÚ tak, aby sa dosiahli priority stratégie Európa 2020. Ide teda o základný národný dokument, ktorý zastrešuje všetky operačné programy SR pre nové programové obdobie. Neformálne vyjednávania k príprave Partnerskej dohody a operačným programom Slovenskej republiky na roky 2014-2020 sa začali 25. januára 2013 stretnutím so zástupcami Európskej komisie. Následne sa uskutočnili aj ďalšie neformálne kolá rokovaní, o ktorých bližšie informácie je možné získať na stránkach Úradu vlády ako Centrálného koordinačného orgánu pre fondy EÚ v podmienkach SR.
- **Pozičný dokument Európskej komisie k Partnerskej dohode a programom SR na roky 2014 - 2020** - pozičný dokument identifikuje z pohľadu Európskej komisie hlavné rozvojové potreby s možnosťou financovania opatrení v rámci fondov Spoločného strategického rámca EÚ v podmienkach SR. Zároveň tento dokument predstavuje základ pre negociácie s Európskou komisiou k Partnerskej dohode a operačným programom SR na roky 2014-2020.
- **Stratégia financovania Európskych štrukturálnych a investičných fondov pre programové obdobie 2014 - 2020**
- **Integrovaný regionálny operačný program „IROP“** - predstavuje programový dokument SR pre programové obdobie 2014 – 2020, ktorého globálnym cieľom je: prispieť k zlepšeniu kvality života a zabezpečiť udržateľné poskytovanie verejných služieb s dopadom na vyvážený a udržateľný územný rozvoj, hospodársku, územnú a sociálnu súdržnosť regiónov, miest a obcí.
- Sektorový operačný program, ktorý je strednodobý dokument vypracovaný pre vopred určené sektory.
- **Regionálna integrovaná územná stratégia, 2014-2020**
- Program hospodárskeho rozvoja a sociálneho rozvoja samosprávneho kraja (PHSR TNSK), ktorý je strednodobý programový dokument, je v súlade s cieľmi a prvoradými potrebami ustanovenými v národnom pláne a s podkladom na vypracovanie príslušného regionálneho operačného programu. Jeho vypracovanie zabezpečuje samosprávny kraj.
- Program hospodárskeho a sociálneho rozvoja obce, ktorý je strednodobý programový dokument spracovaný na úrovni obce.
- Koncepcia územného rozvoja Slovenska 2001, aktualizácia 2010,
- Národný program reforiem, máj 2012,



- Návrh základných princípov na prípravu Partnerskej dohody Slovenskej republiky na programové obdobie 2014 – 2020,
- Stratégia rozvoja dopravy SR do roku 2020, 2010,
- Program odpadového hospodárstva na roky 2011 - 2015,
- Stratégia Slovenskej republiky pre integráciu Rómov do roku 2020
- Revidovaný národný akčný plán Dekády začleňovania rómskej populácie 2005 - 2015 na roky 2011 – 2015
- 2. etapa Programu podpory zdravia znevýhodnených komunít na Slovensku na roky 2009 – 2015
- Koncepcia výchovy a vzdelávania rómskych detí a žiakov vrátane rozvoja stredoškolského a vysokoškolského vzdelávania

### *Nadnárodnej úrovni*

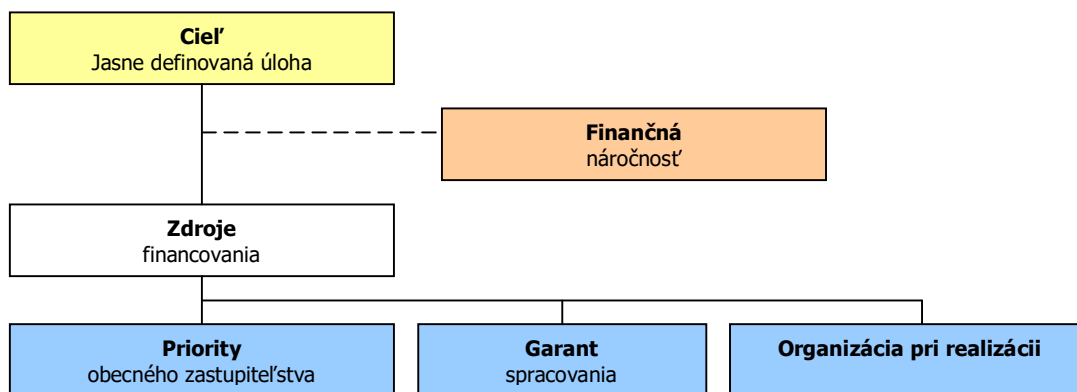
Programové dokumenty Európskej únie pre využitie štrukturálnych fondov tvoria:

- Stratégia EÚ 2020 - cieľ: konkurencieschopnosť, zamestnanosť a hospodársky rast
- Spoločný strategický rámec EK, marec 2012,
- Nariadenia EK (Všeobecné nariadenie, nariadenie k fondom),
- CENTROPE – Správa o regionálnom rozvoji, 2012,
- CENTROPE – Nástroj na hodnotenie potrieb infraštruktúry – podpora konkurencieschopného regionálneho rozvoja (INAT),
- CENTROPE – Stratégia ľudského kapitálu,
- CENTROPE – Stratégia v oblasti vedomostného regiónu,
- CENTROPE – Stratégia v oblasti priestorovej integrácie a Akčný plán 2013+,
- CENTROPE – Stratégia v oblasti kultúry a cestovného ruchu 2013+,
- Národný (regionálny) rozvojový plán (RDP – Regional Development Plan), ktorý je hlavným dokumentom pre vyjednanie podpory zo Štrukturálnych fondov Európskej únie.
- Rámec podpory spoločenstva (CSF – Community Support Framework), ktorý bude vytvorený na základe Národného rozvojového plánu v spolupráci s Európskou komisiou, je hlavným dokumentom vymedzujúcim poskytnutie podpory zo štrukturálnych fondov Európskej únie.
- Sektorové operačné programy (SOP – Sectoral Operation Programme), ako taktické dokumenty vytvorené na úrovni ministerstiev, ktoré rozpracovávajú problémové celky stratégií majúcich plošný (celoštátny) charakter, pre ktoré bude žiadané spolufinancovanie zo zdrojov Európskej únie.
- Regionálne operačné programy (ROP – Regional Operation Programme), ako taktické dokumenty, ktoré budú spracované na úrovni regiónov NUTS II a rozpracovávajú tie problémové celky stratégií, pre ktoré bude žiadané spolufinancovanie zo zdrojov Európskej únie.
- Strategické usmernenia Spoločenstva (SUS) – ROP odráža 1 usmernenie SUS t.j. „urobiť Európu a jej regióny atraktívnejším priestorom pre investície a prácu“, a súčasne 3 usmernenie SUS t.j. „vytvorenie väčšieho množstva a kvalitnejších pracovných miest“

Jednotlivé strategické dokumenty sú vypracovávané vo vzájomnej nadväznosti a postupnosti.

### *Implementácia*

Implementácia Programu rozvoja obce Zliechov je zložitý a náročný proces. Za jeho realizáciu so zabezpečením všetkých väzieb na strategické a programové dokumenty SR a EÚ budú zodpovední predstavitelia samosprávy obce Zliechov. Návrh spôsobu implementácie bude treba dopĺňať v súlade s organizačnou štruktúrou samosprávneho úradu, jeho kompetenciami v nadväznosti na vývoj v oblasti legislatívy, predovšetkým v oblasti nakladania s finančnými prostriedkami. Pri posudzovaní jednotlivých projektov sme použili procesnú analýzu, ktorej hlavným cieľom bolo analyzovať proces premeny vstupov pomocou použitia súboru finančných, ľudských a technologických zdrojov.



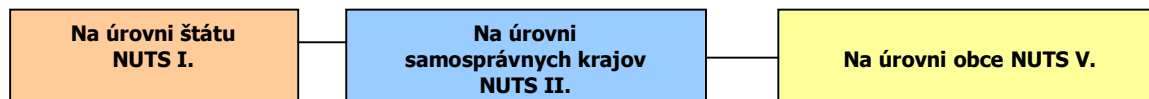
### Finančné zabezpečenie

V zmysle zákona č. 539/2008 Z. z. o podpore regionálneho rozvoja v znení zákona 309/2014 Z.z., sa financovanie regionálneho rozvoja realizuje na troch úrovniach: Na mikroregionálnej úrovni je možné rozvojové aktivity financovať jedine združením zdrojov nižšej úrovne, čiže obcí. Samosprávy nemajú spoločný zdroj financovania. V súčasnej situácii je možné rozvojové aktivity financovať buď z rozpočtov jednotlivých obcí v prípade individuálnych projektov alebo združením financií viacerých obcí v prípade spoločných projektov. V prípade financovania projektov majúci význam v kontexte priorit celého kraja zohráva významnú úlohu Trenčiansky samosprávny kraj a financovanie inštitúcií v jeho zriaďovateľskej kompetencii. Ďalšími doplnkovými zdrojmi, ktoré možno definovať na úrovni jednotlivých aktivít sú predovšetkým štrukturálne fondy EÚ. Ich využitie v rámci jednotlivých aktivít je možné stanoviť len indikatívne bez určenia výšky požadovanej podpory s cieľom prispieť ku koordinácii realizácie rozvojových aktivít.

- Pri zostavovaní finančného plánu a zaistovaní finančnej podpory je potrebné zamerať sa na tie opatrenia, ktoré sú nedostatočne podporované zo štátneho rozpočtu, alebo nie sú podporované vôbec.
- Pri zabezpečovaní základných potrieb občanov postupuje samospráva podľa zákona číslo 369/1990 Z.z. O obecnom zriadení a v zmysle zákona č. 138/1991 Zb. O majetku obcí v znení neskorších predpisov.
- Na plnenie svojich úloh má obce okrem finančných prostriedkov poukázaných od štátu v rámci delimitácie k dispozícii nasledovné financie: príjmy z miestnych daní a poplatkov, zdroje Štrukturálnych fondov Európskej únie v rámci programovacieho obdobia 2014 - 2020.

### Zdroje a dokumenty

V súlade so snahou Slovenskej republiky o znižovanie rozdielov na úrovni rozvoja jednotlivých regiónov boli východiskom pri príprave Programu hospodárskeho a sociálneho rozvoja obce Zliechov nasledovné strategické dokumenty:



### Podporné materiály

Pri vypracovaní Programu rozvoja obce Zliechov boli použité aj prognostické údaje vypracované Ministerstvom výstavby a regionálneho rozvoja SR. Hlavnou úlohou prognostických údajov je podporiť vypracovanie tohto programu a zabezpečiť tým zvýšenie efektívnosti procesov strategického plánovania a kvality tohto dokumentu. Toto zabezpečenie je dané prepojením Systému strednodobého výhľadu hospodárskeho a sociálneho vývoja a vecnej roviny strategického plánovania.

Obec Zliechov má nasledovné možnosti čerpania mimorozpočtových zdrojov na dosahovanie svojich cieľov a priorit v zmysle stanovených tematických cieľov stratégie Európa 2020 a prioritných oblastí Pozičného dokumentu:



**Partnerská dohoda** (ďalej len „PD“), ako obdoba súčasného Národného strategického referenčného rámca, obsahuje záväzky členského štátu, že pridelené alokácie pre politiku súdržnosti EÚ sa využijú na implementáciu stratégie Európa 2020. Partnerská dohoda obsahuje aj návrh operačných programov.

**Operačné programy** (ďalej len „OP“) sú hlavným riadiacim nástrojom pre využívanie fondov EÚ. Na zabezpečenie naplnenia cieľov stratégie Európa 2020 vypracovala EK tzv. „kondicionality“, t.j. podmienky, ktoré musia členské štáty splniť, jednak sú to podmienky ex ante, ktoré musia byť zavedené pred poskytnutím prostriedkov z fondov, ako aj podmienky ex post, podľa ktorých bude uvoľnenie dodatočných prostriedkov z fondov závisieť na výkonnosti a dosahovaní cieľov stratégie Európa 2020.

### Tematické ciele v súlade so stratégiou Európa 2020:

- 1) posilnenie výskumu, technologického rozvoja a inovácií;
- 2) zlepšenie prístupu k informáciám a komunikačným technológiám a zlepšenie ich využívania a kvality;
- 3) zvýšenie konkurencieschopnosti malých a stredných podnikov a poľnohospodárskeho sektora (v prípade EPFRV) a sektora rybného hospodárstva a akvakultúry (v prípade EFNRH);
- 4) podpora prechodu na nízkouhlíkové hospodárstvo vo všetkých sektoroch;
- 5) podpora prispôsobovania sa zmenám klímy, predchádzania a riadenia rizík;
- 6) ochrana životného prostredia a presadzovanie efektívneho využívania zdrojov;
- 7) podpora udržateľnej dopravy a odstraňovanie prekážok v kľúčových sieťových infraštruktúrach;
- 8) podpora zamestnanosti a mobility pracovnej sily;
- 9) podpora sociálneho začlenenia a boj proti chudobe;
- 10) investovanie do vzdelania, zručností a celoživotného vzdelávania;
- 11) zvyšovanie inštitucionálnych kapacít a efektivity verejnej správy.

### Pozičný dokument definuje nasledujúce prioritné oblasti:

- podnikateľské prostredie priaznivé pre inovácie
- infraštruktúra pre hospodársky rast a zamestnanosť
- rozvoj ľudského kapitálu a zlepšenie účasti na trhu práce
- trvalo udržateľné a efektívne využívanie prírodných zdrojov
- moderná a profesionálna verejná správa

Priority stanovené v Pozičnom dokumente boli použité ako podklad pre prípravu najdôležitejších strategických dokumentov SR pre čerpanie fondov EÚ: Partnerskej dohody a operačných programov.

Štruktúra operačných programov

P.č.	Operačné programy	Riadiaci orgán	Sprostredkovateľský orgán pod riadiacim orgánom	Tematický cieľ / Investičná priorita	Fond EÚ
1	Výskum a inovácie (VaI)	MŠVVŠ SR	1a, 10		EFRR, ESF
			MH SR	1b, 3	
2	Integrovaná infraštruktúra (II)	MDVRR SR	MF SR	2 7a,b,c,d	KF, EFRR
3	Ľudské zdroje (ĽZ)	MPSVR SR	MV SR	9	EFRR, ESF
			8,9,10,		
			MZ SR	9a	
			MŠVVŠ SR	10	
4	Kvalita životného prostredia (KŽP)	MŽP SR	MDVRR SR	4c	KF, EFRR
			MH SR	4,7e	
			4,5,6,		
			MV SR	5b	
5	Integrovaný ROP (IROP)	MPaRV SR	MK SR	6c	ESF, EFRR

			VÚC	5,6,7,9,10	
				5,6,7,9,10,	
6	Efektívna verejná správa (EVS)	MV SR		11	EFRR, ESF
7	Technická pomoc (TP)	ÚV SR		11	EFRR
8	Rozvoj vidieka	MPaRV SR			EPFRV
9	Rybné hospodárstvo	MPaRV SR			EFNRH
10	Európska územná spolupráca	RO budú určené zo strany EK			EFRR
11	Interact, Urban	RO budú určené zo strany EK			EFRR

## Uplatnenie integrovaného prístupu

### rozmer - 1

Rôzne aspekty života obce – environmentálny, hospodársky, sociálny a kultúrny – sú vzájomne prepojené a úspech v rozvoji samosprávy možno dosiahnuť len prostredníctvom integrovaného prístupu. Opatrenia týkajúce sa fyzickej obnovy sa v PRO skombinovali s opatreniami na podporu vzdelávania, hospodárskeho rozvoja, sociálneho začleňovania a ochrany životného prostredia. Predpokladom toho je rozvoj silných partnerstiev medzi miestnymi obyvateľmi, občianskou spoločnosťou, miestnym hospodárstvom a rôznymi úrovňami správy. Takýto prístup je osobitne dôležitý v súčasnosti vzhľadom na vážnosť problémov, pred ktorými momentálne samospráva stojí. Tieto problémy siahajú od konkrétnych demografických zmien cez dôsledky hospodárskej stagnácie v súvislosti s tvorbou pracovných miest a sociálnym pokrokom až po dôsledky zmeny klímy. Reakcia na tieto problémy bude mimoriadne dôležitá na dosiahnutie inteligentnej, udržateľnej a inkluzívnej spoločnosti, ktorá je cieľom stratégie Európa 2020.

### rozmer – 2

PR obce Zliechov integruje všetky dokumenty na miestnej úrovni ako aj ciele a priority národných strategických dokumentov a dokumentov EÚ. PRO obce Zliechov 2015 – 2024 integruje a nadväzuje na PHSR 2007-2013, viacročný rozpočet, program odpadového hospodárstva a iné dokumenty. PHRSR obce vychádza a integruje strategické dokumenty na národnej úrovni ako Partnerská dohoda, ktorá určuje stratégiu, priority a podmienky SR na využívanie fondov EÚ tak, aby sa dosiahli priority stratégie Európa 2020, Pozičný dokument Európskej komisie k Partnerskej dohode a programom SR na roky 2014-2020, Stratégia financovania Európskych štrukturálnych a investičných fondov pre programové obdobie 2014 – 2020, Integrovaný regionálny operačný program „IROP“. Ďalej integruje a vychádza zo strategických dokumentov EÚ: Stratégia EÚ 2020 - cieľ: konkurencieschopnosť, zamestnanosť a hospodársky rast, Spoločný strategický rámec EK, marec 2012, Nariadenia EK (Všeobecné nariadenie, nariadenie k fondom), CENTROPE – Správa o regionálnom rozvoji, 2012, CENTROPE – Nástroj na hodnotenie potrieb infraštruktúry – podpora konkurencieschopného regionálneho rozvoja (INAT), CENTROPE – Stratégia ľudského kapitálu, CENTROPE – Stratégia v oblasti vedomostného regiónu, CENTROPE – Stratégia v oblasti priestorovej integrácie a Akčný plán 2013+.

### rozmer – 3

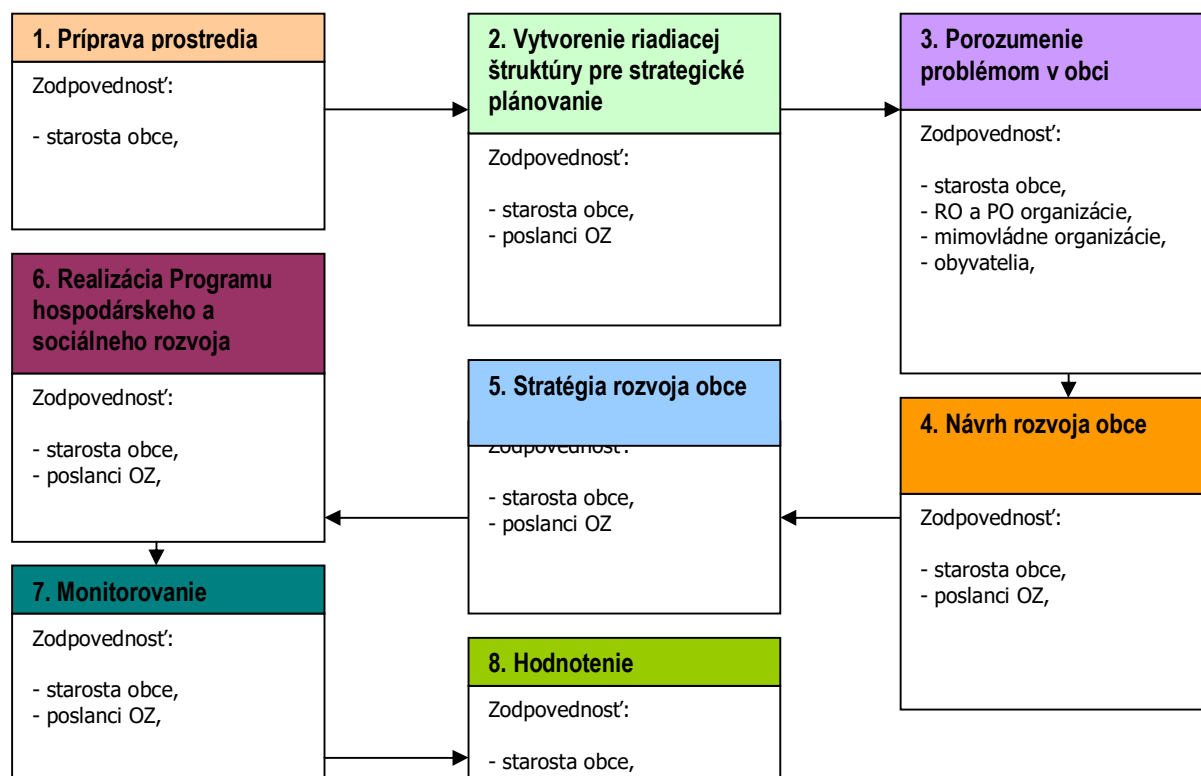
Integrovaný prístup bol uplatnený pri procese spracovania strategického dokumentu, kde boli zohľadnené predstavy, potreby a požiadavky jednotlivých zainteresovaných skupín ako sú obyvatelia, rozpočtové a príspevkové organizácie zriadené v rámci pôsobnosti obce, mimovládne organizácie, záujmové skupiny obyvateľov, podnikateľské subjekty, obec a jej jednotlivé orgány: poslanci OZ, starosta, komisie. Integrovaný prístup bol uplatnený v prípravnej fáze spracovania PHRSR, prostredníctvom dotazníkového prieskumu pri jednotlivých skupinách. Následne bol integrovaný prístup uplatnený v rámci schvaľovacej fázy PRO, kde bol návrh dokumentu zaslaný zainteresovaným skupinám na záverečnú úpravu, doplnenie a odsúhlasenie.

### rozmer – 4

Integrovaný prístup bol uplatnený v prípade finančného zabezpečenia jednotlivých priorít a cieľov. Financovanie sa realizuje z viacerých zdrojov – verejných a súkromných. Verejné zdroje uplatňujú integrovaný prístup z hľadiska horizontálneho ako aj vertikálneho. Z horizontálneho hľadiska predstavuje kombinovanie viacerých možných zdrojov EÚ (Operačných programov). Z vertikálneho

hľadiska sú integrované zdroje EÚ, úrovne SR, VÚC a nakoniec na najnižšej úrovni miestnej samosprávy. PRO sa skladá z hlavného dokumentu a príloh, ktoré sú jeho neoddeliteľnou súčasťou.

### Fázy strategického plánovania a definovanie zodpovednosti



1	<b>Vyvolanie dopytu v obci Zliechov.</b> <b>Sformovanie prvej pracovnej skupiny.</b> <b>Určenie, koho je treba do prípravy PRO zapojiť.</b> <b>Spôsob oslovenia a prizvania ďalších účastníkov – dotazníkový prieskum.</b> <b>Príprava informačnej stratégie.</b> <b>Zapojenie všetkých účastníkov procesu.</b>
2	<b>Vytvorenie organizačnej a riadiacej štruktúry pre spracovanie PRO.</b> <b>Stanovenie pravidiel rokovania riadiacej štruktúry.</b> <b>Predstavenie cieľov, záujmov a potrieb všetkých účastníkov.</b>
3	<b>Vytvorenie a zverejnenie mechanizmov pre aktívnu spoluúčasť verejnosti.</b> <b>Uskutočnenie analýzy potrieb a zhodnotenie existujúcich zdrojov.</b> <b>Zhodnotenie silných a slabých stránok obce.</b> <b>Vymenovanie príležitostí a rizík a naznačenie trendov pre rozvoj obce v jednotlivých oblastiach.</b>
4	<b>hlavné hodnoty, ktoré tvoria jej základ a ktoré určujú pri spracovaní PRO smer, ktorým sa budú jednotlivé oblasti uberať,</b> <b>cieľ, ktorý má byť dosiahnutý a priority rozvoja,</b> <b>prekážky, ktoré bude nutné prekonať pri rozvoji,</b> <b>regionálne aj nadregionálne zdroje, ktoré je možné využiť na rozvoj.</b> <b>Plán postupných krokov a úloh na dosiahnutie stanovených cieľov a priorit.</b>
5	<b>Systém sledovania realizácie PRO.</b> <b>Spracovanie konečnej verzie PRO.</b> <b>Predloženie textu PRO na pripomienkovanie verejnosti.</b> <b>Schválenie PRO zastupiteľstvom.</b>
6	<b>Uskutočňovanie plánu.</b> <b>Ročné vyhodnocovanie plánu.</b> <b>Informovanie verejnosti o uskutočňovaní PRO.</b> <b>Priebežné vyhľadávanie a zapájanie nových partnerov.</b> <b>Nástroje umožňujúce uskutočniť zmeny v pôvodnom PRO.</b>

Zdroj: Woleková, Mezianová, 2004, s.14 – 17.



## Analytická časť Programu rozvoja obce Zliechov

2015 - 2024

### 2 ZÁKLADNÁ CHARAKTERISTIKA OBCE

Z hľadiska administratívneho členenia je obec sídlom okresu Ilava súčasťou Vyššieho územného celku Trenčín.

#### Základná charakteristika obce Zliechov (k 31.12.2013)

Kód obce	Ilava
Názov okresu	Trenčiansky
Názov kraja	obec
Štatút obce	018 32
PSČ	+421-042
Telefónne smerové číslo	1272
Prvá písomná zmienka o obci - meste - rok	603
Nadmorská výška obce - mesta v m	5438
Celková výmera územia obce [ha]	11,22
Hustota obyvateľstva na km <sup>2</sup>	
Zdroj: ŠÚ SR	

Obec Zliechov leží v chránenej krajinej oblasti Strážovské vrchy, tesne pri úpätí najvyššieho vrchu štátnej prírodnej rezervácie „Strážov“ (1214 m. n. m.) na rozhraní piatich okresov a to Ilava, Žilina, Prievidza, Považská Bystrica, Púcho. Je koncovou obcou okresu Ilava. Svojou polohou a prírodnými danosťami je predurčená ako východiskový bod atraktívnych turistických výletov po vyznačených turistických chodníkoch a cyklotrasách. Obec má dobré podmienky na agroturistiku. Nachádza sa tu i lyžiarsky vlek, ktorý poskytuje na kvalitných lyžiarskych svahoch kvalitnú lyžovačku i pre tých náročnejších lyžiarov (20.7.2015, <http://www.zliechov.sk/obec/index.php>).

Obec Zliechov ako centrum lokálneho významu sa v tejto sídelnej štruktúre viaže vrátane okolitých vidieckych sídel na mesto Ilava, ktoré plní funkciu ťažiskového rozvojového pólu osídlenia. Obec Zliechov vznikala prirodzeným vývojom, z hľadiska urbanistickej štruktúry je to pôvodne potočná-radová dedina, vývojovo so znakmi nepravidelnej hromadnej štruktúry osídlenia. Miestna časť Košecké Rovné bola založená pod vplyvom valašskej kolonizácie taktiež vo forme potočnej radovej dediny v kotline Podhradského potoka. V územnej polohe v horskom prostredí s veľkou nadmorskou výškou sa nachádza sídlo, ktorého bezprostredné zázemie tvorí poľnohospodárska a lesná pôda. Katastrálne územie obce Zliechov má rozlohu 5 438 ha. Pri poslednom sčítaní obyvateľstva dňa 31.12.2013 bol evidovaný stav 605 obyvateľov. V katastrálnom území obce sa nachádzajú už vyššie menované samostatné urbanistické lokality: miestna časť Košecké Rovné, menšie lokality Horná Stredná, Dolná Stredná. Miesto ich vzniku je vývojovo podmienené vlastníckym vzťahom pôvodných užívateľov (valašská kolonizácia) k pôde a pasienkom (ZÚP, 2015, s.11-12).

#### 2.1 HISTÓRIA OBCE

Počiatky osídlenia obce siahajú do dávneho. Prvá písomná zmienka o obci je z roku 1272. Obec podľa prvých písomných zmienok sa spomína ako obec s radovou potočnou zástavbou, s drevenými domami omazanými hlinou a bielené vápnom s použitím modrej farby. Domy boli zrubové. Najstaršia budova, ktorá je dodnes zachovaná je budova „Majer“. Zo začiatku obec patrila pod Košecké panstvo. Okolo roku 1275 prešla obec pod opátstvo Skalka pri Trenčíne. V roku 1337 získala obec zákupné právo a dedičným richtárom sa stal žilinský richtár Petzold. Koncom 13-tého a začiatkom 14-tého storočia patrila obec jezuitom a potom náboženskej základine. V 30-tich rokoch v obci pôsobila firma TÚZ, ktorá jednokofajkou zvažala drevo z hôr až do Ilavy. Pozostatky tejto jednokofajky sú ešte v teréne zachované. V tomto období bol v obci aj pivovar, ktorý varil pivo pre sklársku huť v Gápli. Obec Gápel patrila do Zliechova do roku 1960. Do tohto roku patrila obec do Ilavského okresu. Po roku 1960 po reorganizácii prešla obec pod okres Považská Bystrica. Podľa nového členenia od roku 1996



patrí opäť do obnoveného okresu Ilava, kraja Trenčianskeho. V súčasnosti sa obec Zliechov, do ktorej patrí aj časť Košecké Rovné rozprestiera na ploche 5438 ha. Obyvateľstvo sa pôvodne živilo malorolníctvom, podomovým obchodom, tkaním plátna, šitím kožušiek, vyšívaním a pletením čepcov a pásov na krosnách, vyšívaním ľudových krojov. V týchto krojoch ešte aj dnes vystupuje Folklórna skupina Zliechov. Kroj pozostáva z krpcov, pančušiek, spodnice s pásom, volánka, zástery, rukávco, grgule, čepca a podviky. Obec bola značne zničená v ťažkých bojoch počas I. a II. svetovej vojny. Účastníkom bojov za slobodu v I. a II. svetovej vojne sú v obci postavené pamätníky. Mnoho občanov sa po II. svetovej vojne presídlilo do obce Most pri Bratislave, pretože obec bola zničená počas ťažkých bojov a postihol ju veľký požiar. S touto obcou naša obec udržiava priateľské vzťahy a príležitostne sa zúčastňuje na podujatiach poriadaných oboma obcami. V súčasnosti má obec 630 obyvateľov aj s časťou Košecké Rovné. Za prácou dochádzajú naši občania do Dubnice nad Váhom, Ilavy a Košec. Priamo v obci je málo pracovných príležitostí. Pôsobia tu traja SHR, ktorí sa zaoberajú chovom oviec a hovädzieho dobytku a niekoľko drobných súkromných podnikateľov. Obec Zliechov sa môže pochváliť pekne upravenou Základnou školou pre 1. – 4. ročník. V tejto budove je aj Materská škola a Ubytovacie zariadenie škola Zliechov, kde chodia deti z okolitých miest a dedín na uzdravovacie pobyty a lyžiarske výcviky. Budova je vykurovaná Biomasou, obec je členom združenia Biomasa. Občania si môžu v budove obecného úradu prezrieť stály exponát Zliechovského kroja a zadokumentovanú históriu obce z najhodnotnejšími fotografiami z trenčianskeho múzea ako bola lesná železnica v obci a podobne. V časti Košecké Rovné bol v roku 1995 postavený Dom smútku, ktorý bol postupne prebudovaný na kostolník. Kostolík bol 8. septembra 2001 vysvätený biskupom Chovancom a slúži na bohoslužby pre občanov časti Košecké Rovné. Obecný úrad sídli v budove bývalej starej školy, v ktorej je umiestnená aj pošta, knižnica, miestnosť folklórnej skupiny, miestnosť urbárskeho spoločenstva. Obec je dostatočne zabezpečená predajňami potravín a zmiešaného tovaru. Významnou kultúrnou pamiatkou obce je rímsko-katolícky kostol, ktorý bol postavený v roku 1480 v gotickom slohu. V roku 1787 bol reštaurovaný, je zasvätený sv. Vavřincovi – rímskemu diakonovi, ktorý sa nachádza aj v obecnom erbe s palmou a roštom, na ktorom bol upálený. V súvislosti so stavbou kostola sa spomína i legenda o jeho nočnom nepochopiteľnom premiestňovaní z časti obce Kráľovská na dnešné miesto. V 19. storočí dochádza k úprave interiéru kostola so zaklenutou loďou. Nachádzala sa tu aj neskorogotická socha madony (z roku cca 1500), ktorá však bola spolu so štyrmi sochami evanjelistov umiestnenými vo výklenkoch drevenej kazateľnice odcudzená v roku 1980. V obci sa nachádzajú aj chránený strom, zapísaný v zoznamoch chránených stromov a to jeseň, starý asi 400 rokov. Súčasný kultúrny život v obci sa sústreďuje v budove bývalej Materskej školy a Základnej školy Zliechov. Obec Zliechov je známa svojráznymi zvykmi a bohato vyšívanými krojmi. V obci bol založený spevácky súbor. V súčasnosti v obci účinkuje folklórna skupina s ukážkami starých ľudových zvykov, piesní a tancov. Záujmovú činnosť vyvíjajú Dobrovoľný hasičský zbor, ktorý bol založený v roku 1923, Urbárske spoločenstvo Zliechov a Košecké Rovné, ako aj Poľovnícke združenie Vápenica Zliechov (20.7.2015, <http://www.zliechov.sk/obec/index.php>).

### Vymedzenie územia

Obec Zliechov je samostatný územný samosprávny a správny celok Slovenskej republiky. Obec je právnickou osobou, ktorá za podmienok ustanovených zákonom samostatne hospodári s vlastným majetkom a s vlastnými príjmami. Základnou úlohou obce pri výkone samosprávy je starostlivosť o všestranný rozvoj jej územia a o potreby jej obyvateľov. Leží v chránenej krajinskej oblasti Strážovské vrchy, tesne pri úpätí najvyššieho vrchu Strážov, vyhláseného za Národnú prírodnú rezerváciu. Zliechov má dve časti Košecké Rovné a Zliechov. Obec administratívne patrí do Trenčianskeho samosprávneho kraja, nachádza sa na území okresu Ilava. Spolu s obcami Čavoj, Dlížin, Horná Poruba, Kostolná Ves, Košecké Podhradie, Liešťany, Nevidzany, Rudnianska Lehota, Seč, Šútovce, Temeš, Valaská Belá tvorí mikroregión Magura-Strážov (PHSR 2007-2013, 2007, s.2).

## 2.2 PRÍRODNÉ POMERY

### Geomorfologické pomery

Strážovské vrchy sú geologicky súčasťou pásma jadrových pohorí v pásme Centrálnych Západných Karpát. Strážovské vrchy sú miocénou hrastovou štruktúrou, ktorá porušuje staršiu príkrovovú stavbu. Ako jadrové pohorie sú zaujímavé aj pre existenciu dvoch kryštalinických masívov: Malej Magury a Suchého vrchu. Pohorie susedí na juhu s podunajskou panvou, resp. jej Bánovskou kotlinou, na juhovýchode s Hornonitrianskou kotlinou, na východe vo Fačkovskom sedle s Malou Fatrou a s pohorím Žiar. Zo severozápadu pohorie ohraničuje Ilavská kotlina a bradlové pásmo. Na severe sa



stýka s horninami vnútrokarpatského paleogénu Súľovských skál, domanšinsko-mojtínskym paleogénom a Žilinskou a Rajeckou kotlinou. Na západe hraničí s Trenčianskou kotlinou a na juhozápade v Jastrabianskom sedle s Považským Inovcom (Vass, D., 1988). Prevažnú časť územia tvorí vrchovinná až hornatinná neosídlená lesnatá krajina (90%), nižšie časti sú odlesnené a premenené na lúky a pasienky (10%) (11.7.2015, [http://www.sopsr.sk/natura/doc/inf\\_brozury/Strazovske\\_vrchy.pdf](http://www.sopsr.sk/natura/doc/inf_brozury/Strazovske_vrchy.pdf)).

Strážovské vrchy, na rozdiel od iných pohorí centrálno-karpatského oblúka, nemajú ústredný chrbát. Sú rozbrázdnené všetkými smermi hustou sieťou kotlín a hlbokých údolí. O nevšednej geomorfologickej členitosti svedčí aj rozptätie nadmorských výšok na pomerne malom území: Nadmorská výška vrcholov a hrebeňov sa pohybuje medzi 600 – 1213 m.n.m., dolín a kotlín 315 – 655 m.n.m.. Najvyšším vrcholom územia je **Strážov (1213 m.n.m.)** (10.7.2015, <http://www.sopsr.sk/>). Najvyšším vrchom v okolí obce je vrch Baske (954,9 m.n.m.), Nárožná (877,9 m.n.m.) a zo severnej strany vrch Baba (667,9 m.n.m.). Stred obce sa nachádza vo výške 322 m.n.m..

### Geologické pomery

Z hľadiska geologického majú Strážovské vrchy mimoriadne pestré zloženie s typickou príkrovovou stavbou. Kryštálické jadro pohoria je malé, odhalené iba v najjužnejšej časti CHKO v okolí osád Cobriál, Koškárovci a Šindliarovci. Na povrch tu vystupujú granodiority, kremité biotitické pararuly a grafitické ruly. Na kryštalinikum sú v okolí Gápl'a viazané hydrotermálne kremenné žily s drobným výskytom olovnatých a zinkových rúd. Z minerálov obsahujú, okrem kremeňa, kalcitu, hematitu a sideritu, galenit, sfalerit a pyrit. Severný okraj tohto kryštalinika lemuje úzky pruh obalovej malomagurskej jednotky (kremence, bridlice, vápence a dolomity). Podstatnú časť pohoria tvoria však silne zvrásnené a presúvané mezozoické komplexy. Strážovské vrchy vznikli vo vrchnej kriede počas hlavnej horotvornej alpínskej fázy, ktorá bola veľmi silná a vytvorila príkrovovú stavbu V Strážovských vrchoch máme zachované všetky subatranské príkrovy: krížňanský, chočský a strážovský. Atraktívne skalné dominanty v tejto oblasti tvoria trosky strážovského a chočského príkrovu, ktoré sa nasunuli na krížňanský príkrov. Vyskytujú sa tu jednotky pribradlovej zóny – manínsky príkrov s pribradlovým paleogénom, ktoré zväzujú centrálnu Karpaty s bradlovým pásom. Hlavnými horninami, ktoré tvoria tieto príkrovy sú sedimentárne (usadené) horniny, predovšetkým vápence a dolomity. Krížňanský príkrov je vlastne súborom sedimentárnych sérií, z ktorých sú najcharakteristickejšie séria belianska a zliechovská. V belianskej sérii výrazne prevládajú sedimenty plytkovodnejšie, tzv. kordillierového typu (krinoidové vápence, svetlé organogénne vápence s rohovcami, tmavosivé vápence a dolomity, kremence, pieskovce, bridlice). Zliechovská séria je typom hlbokomorských sedimentov (tmavosivé vápence a slieňovce, bridlice, rohovcové radiolárové vápence), ktoré dosahujú značných mocností (až do 500 m). Chočský príkrov priestorovo zaberá veľkú časť Strážovských vrchov a je plocho uložený na Krížňanskom príkrove. Miestami buduje celé horské skupiny (Strážov), inde len trosky ako pozostatky pôvodne súvislého príkrovu. Taktiež je tvorený viacerými sedimentárnymi sériami. Čiernovážska séria je budovaná predovšetkým dolomitmi pre bielovážsku sú charakteristické sivé až tmavosivé vápence s rohovcami, tmavosivé bridlice a slieňovce. Strážovský príkrov tvorí severnú oblasť Strážovských vrchov, priliehajúcu k vnútrokarpatskému paleogému a tvorí i menšie trosky na chočskom príkrove. Vyznačuje sa prítomnosťou svetlých vápencov tzv. wettersteinského typu. Keďže prevažná časť Strážovských vrchov je budovaná vápencami, viažu sa k nim aj krasové javy. Máme tu rozsiahle krasové oblasti ako Mojčínsky kras, či kras v **okolí Strážova**. Stretávame sa s podzemnými ale i povrchovými formami krasu. Z povrchových sa tu vyskytujú krasové jamy, škrapy (možno nájsť na Hrubej Kačke, vrchole Bosmán) a z podzemných jaskyne a priepasti. V Strážovských vrchoch evidujeme cca 200 väčších i menších jaskýň. Väčšina z nich je ťažko dostupná a v niekoľko málo z nich sa zachovala i ojedinelá sintrová výplň v podobe rozličných kvapľových útvarov. Odrazom zložitého geologického i geomorfologického vývoja územia je i jeho riečna sieť a množstvo prameňov. Strážovské vrchy sa vyznačujú vynikajúcou kvalitou podzemných vôd, čoho výsledkom bolo ich vyhlásenie za chránenú vodohospodársku oblasť. Viaceré pramene majú charakter krasových prameňov, napr. v doline Radotíná, pod Mojčínom, alebo v NPR Manínska tiesňava. Tu na severozápadnom úpätí Veľkého Manína je niekoľko málo výdatných minerálnych prameňov (10.7.2015, [http://www.sopsr.sk/strazovskevrchyweb/geologia\\_content.html#strazovsky](http://www.sopsr.sk/strazovskevrchyweb/geologia_content.html#strazovsky)).

Zliechovskú hornatinu buduje rozsiahly krížňanský príkrov a obalová malomagurská jednotka. Pestrosť stavby vytvára podklad pre morfológickú diferenciáciu horských skupín. Mocnejší komplex bridíc s polohami pieskovcov poskytol podklad pre vytváranie malých vnútorných horských kotlín (Zliechovská, Čičmianska). Nitrické vrchy budujú predovšetkým hrubé súvislejšie komplexy



chočského a strážovského príkrovu. Trenčianska vrchovina zaberá západný okraj Strážovských vrchov a jej charakteristikou je výstup manínskeho príkrovu v sprievode čelných častí krížňanského príkrovu i čelných častí chočského príkrovu. Zložité tektonické vzťahy sú podkladom pre nevysoký ale členitý reliéf, geograficky členený na menšie celky (Ostrý, Hoľazne, Teplická vrchovina) ale i úzke brázdy (Porubská a Butkovská). Osobitné morfoštruktúrne postavenie má Malá Magura, mohutnejšie kryštallické jadro prerušené z juhu šútovým zlomom, oproti Hornonitrianskej kotline malomagurským zlomom (Mahel', 1985).

### Pôdne pomery

Podľa atlasu krajiny (2002) sa v Strážovských vrchoch vyskytuje v závislosti od morfológie terénu a geologickej stavby desať typov pôd. V najvyšších častiach Strážovských vrchov budovaných mezozoickými súvrstviami sú vyvinuté rendziny kambizemné a kambizeme rendzinové, v ostatnom území sú to rendziny a kambizeme rendzinové. V najvyšších častiach kryštalínika sú to kambizeme podzolové, v nižších častiach kambizeme modálne kyslé. Vo vnútrohorských dolinách sú zastúpené prevažne kambizeme modálne a kultizeme nasýtené. Na styku Strážovských vrchov a Ilavskej kotliny sa vyskytujú hnedozeme luvizemné a luvizeme, hnedozeme kultizemné, fluvizeme kultizemné. Bánovskú kotlinu pokrývajú pseudogleje modálne kultizemné a luvizemné nasýtené až kyslé, luvizeme modálne kultizemné a pseudoglejové (Gregor M., 2007, s.11).

Nasledujúca tabuľka prezentuje vývoj štruktúry pôdneho fondu v obci Zliechov od roku 2004.

Výmera územia v ha.	2004	2005	2006	2007	2008	2009	2010	2011	2012	2013	2014
Celk. výmera úz. obce	5437,7	5437,8	5437,8	5438,0	5438,0	5438,0	5438,0	5438,0	5438,0	5438,0	5438,0
Pol'nohosp. pôda - spolu	1273,5	1273,5	1273,1	1276,0	1276,0	1276,0	1268,2	1268,1	1268,2	1268,1	1267,7
- orná pôda	92,5	92,5	92,5	92,5	92,2	92,2	92,2	92,2	92,3	92,3	92,3
- záhrada	42,4	42,4	42,3	42,2	42,2	42,1	42,1	42,1	42,1	42,1	42,1
- ovocný sad	0,3	0,3	0,3	0,3	0,3	0,3	0,3	0,3	0,3	0,3	0,3
- trvalý trávny porast	1138,3	1138,3	1138,0	1141,1	1141,3	1141,3	1133,6	1133,6	1133,5	1133,5	1133,1
Nepol'noh. pôda - spolu	4164,2	4164,3	4164,8	4162,0	4162,0	4162,0	4169,8	4169,9	4169,8	4169,9	4170,3
- lesný pozemok	4043,6	4043,7	4044,0	4043,6	4043,6	4043,6	4051,3	4051,3	4051,0	4051,0	4051,0
- vodná plocha	14,5	14,5	14,6	14,5	14,5	14,5	14,5	14,5	14,6	14,6	14,6
- zast. plocha a nádv.	79,2	79,2	79,3	79,4	80,4	80,4	80,4	80,4	80,5	80,6	80,6
- ostatná plocha	26,9	26,9	26,9	24,5	23,5	23,5	23,5	23,6	23,7	23,6	24,0

Zdroj: 20.1.2015, <http://px-web.statistics.sk/PXWebSlovak/>

Z celkového hľadiska dochádza k redukcii poľnohospodárskej pôdy. K najväčším negatívnym zmenám došlo v sledovanom období v prípade trvalých trávnatých porastov, ktorých výmera klesla do roku 2014 na 1133,1 ha. Výmera nepoľnohospodárskej pôdy vzrástla o 6,1 ha. Zastavané plochy a nádvoria boli zastúpené o rozlohe 80,6 ha. K poklesu došlo v prípade ostatných plôch, ktorých výmera klesla na 24,0 ha.

### Hydrologické pomery

Celkovo patrí územie do povodia rieky Nitry. Vodné toky môžeme charakterizovať ako vodné toky s dažďovo - snehovým a snehovodažďovým typom režimu odtoku vrchovino - nížinnej oblasti. Akumulačné obdobie je v Strážovských vrchoch viazané na obdobie mesiacov december až február. Najvyššiu vodnosť majú vodné toky v období mesiacov marec až apríl, naopak najnižšiu vodnosť zaznamenávame v mesiaci október (Méryová, 2001). Priemerný ročný špecifický odtok sa v rámci územia Strážovských vrchov pohybuje v hodnotách od 5 až 10 do 15 až 20 l.s<sup>-1</sup>.km<sup>-2</sup>.

Základný hydrogeologický význam majú vápencovo – dolomitické komplexy chočskej jednotky. Ich hydrogeologická priaznivosť je hlavne odrazom ich povrchovo veľkých rozlôh v dôsledku pomerne plochého uloženia a hlavne odrazom toho, že v nich na povrchu vystupujú vápencovo – dolomitické súvrstvia triasu, ktoré sú hydrogeologicky najpriaznivejšie. Umožňujú rozsiahlu infiltráciu a tiež sústredovanie krasových vôd. Tieto faktory spolu s pomerne vysokými zrážkovými úhrnmi umožňujú počítať s infiltráciou 10 – 11 l.s.km<sup>-2</sup> vo vrcholových častiach pohoria (napr. komplex Žihlavníka) a predpokladať infiltráciu v priemere 8 – 9 l.s.km<sup>-2</sup> v najjužnejších častiach pohoria (Kullman in Mahel', 1976).

**Oblasť I. - karbonatický komplex medzi Rajcom, Zemianskou Závadou, Košeckým Podhradím a Čičmanami**



Vymedzený komplex stredného a vrchného triasu je nasunutý na hydrogeologicky nepriaznivé súvrstvia neokómu a albu križňanskej jednotky. Zaberá rozlohu cca 110 – 120 km<sup>2</sup>. V dôsledku tektonickej stavby a morfológie územia sa člení na rad hydrogeologicky samostatných celkov. Severná a stredná časť vytvára plochú synklinálu JZ – SV smeru upadajúcu pod paleogén domanižskej kotliny. Krasové vody sa sústreďujú do stredu synklinály s tendenciou prestupu pod kotlinu. Obťažnosť prestupu týchto vôd cez paleogén tvoriaci určitý typ bariéry podmienil výstup prevažnej časti vôd vo vnútri krasového komplexu v doline Radotína narezávajúcej naprieč karbonatickú synklinálu. Časť podzemných krasových vôd prestupuje pod domanižskú kotlinu. Z tohto množstva určitý (pravdepodobne značný) podiel vystupuje na tektonickej poruche paleogénu na povrch v doline Domanížanky JV od Poračovej v prameni „Čertova skala“. Celkove z tejto dielčej rozlohy karbonátov (cca 50 – 55 km<sup>2</sup>) vystupuje sumárne v sústavne meraných prameňoch na styku s paleogénom cca 280 – 440 l.s-1 (priemerne 360 l.s-1). Podľa bilančného hodnotenia analógiou s dlhodobo hodnotenou susednou oblasťou Žihlavy možno počítať s priemerným špecifickým odtokom cca 10 – 11 l.s.km-2 (Kullman in Mahel', 1976). Druhá dielčá časť tohto karbonatického komplexu vytvára dielčiu synklinálu SV – JZ smeru cez Strážov, Čierny vrch do oblasti južne od Sádockého vrchu o rozlohe cca 20 – 25 km<sup>2</sup> oddelenú úplne alebo čiastočne eleváciou podložného neokómu tiahnucou sa od Zliechova k Fačkovu. Je odvodňovaná hlavne prameňmi a čiastočne priamym prestupom krasových vôd do povrchových tokov a to do vodného toku Rajčianky. Podľa predpokladu infiltrácie pre túto oblasť možno počítať s infiltráciou medzi 200 – 270 l.s-1. Doterajšie poznatky poukazujú na celkový výstup krasových vôd vo vyznačených prameňoch v oblasti dolín Zliechovskej, Kopeckej, Rajeckej a doliny Bieleho potoka v množstve 100 – 233 l.s- 1. Okrem toho sú do povrchového toku Rajčianky dokumentované ďalšie prítoky krasových vôd a to v oblasti medzi križovatkou ciest Rajec – Čičmany – Nitrianske Pravno (49 l.s-1) (Kullman in Mahel', 1976). Treťou a poslednou časťou tejto hydrogeologickej krasovej štruktúry je jej juhozápadná časť (oblasť medzi Mojtiňom a Kopcom). Prevala dolomitov a hlavne hlboké zarezanie vodných tokov podmienili značné zvädzanie podzemných vôd priamo vodnými tokmi. Zrovnanie predpokladanej infiltrácie z rozlohy 40 km<sup>2</sup> – cca 400 l.s-1 s doposiaľ dokumentovanými sústredenými výstupmi krasových vôd sumárne malej výdatnosti (Mojtín cca 20 l.s-1) poukazuje na značné disproporcie medzi infiltračnými možnosťami tejto časti komplexu a skutočným výstupom krasových vôd. Z tohto zrovnania možno predpokladať v tejto oblasti komplexu značne rozvetvenú sieť potokov a počítať s rozptýleným prestupom krasových vôd do tokov a tým i malou možnosťou vodohospodárskeho využitia. Stupeň rozptylu, prípadne sústredenia nie je možné na základe súčasných poznatkov z tohto územia posúdiť (Kullman in Mahel', 1976).

## Klimatické pomery

Rozmiestnenie jednotlivých klimatických oblastí v Strážovských vrchoch je kontrolované geomorfologickými pomermi a nadmorskou výškou. Podľa Atlasu krajiny (2002) najvyššie položené územia s nadmorskou výškou nad 900 m n.m. tvorí klimatická oblasť okrsku C1 (okrskok mierne chladný s priemernými júlovými teplotami 12 – 16 °C). Územia s nadmorskou výškou od 500 – 900 m n.m. tvorí klimatická oblasť okrsku M7 (okrskok mierne teplý, veľmi vlhký, vrchovinový, s priemernými júlovými teplotami do 16 °C).

### Priemerná rýchlosť vetra (mph)

Dátum	Jan	Feb	Mar	Apr	Má	Jú	Jú	Aug	Sep	Okt	Nov	Dec	Rok
2015	1.4 ↑	1.9 ↑	0.0 ↓	0.0 ↓	0.0* ↓	0.0 ↓	0.0 ↓	0.0* ↓	-	-	-	-	0.4* ↓
2014	1.4* ↑	1.4*	1.9* ↑	1.5* ↑	1.6* ↑	1.3* ↑	1.2 ↑	1.1 ↑	1.0	1.2 ↑	1.3 ↑	1.4 ↑	1.3* ↑
2013	1.5 ↑	1.9 ↑	1.7* ↑	1.8 ↑	1.4 ↑	1.4* ↑	1.4* ↑	1.4* ↑	1.1* ↑	-	1.6* ↑	1.4* ↑	1.5* ↑
2012	1.3*	1.9 ↑	1.5 ↑	1.9* ↑	1.4 ↑	0.9* ↓	1.1 ↑	1.0 ↑	1.5* ↑	1.3* ↑	0.6* ↓	1.1 ↓	1.3* ↑
2011	1.4 ↑	0.5* ↓	0.6 ↓	1.5 ↑	2.2 ↑	1.4 ↑	1.3 ↑	1.1* ↑	1.4 ↑	1.3 ↑	1.1 ↓	1.0 ↓	1.2*
2010	0.2* ↓	0.1* ↓	1.5* ↑	1.2 ↓	1.2* ↓	1.7 ↑	1.0	0.2* ↓	0.3 ↓	0.3 ↓	1.5 ↑	1.1* ↓	0.9* ↓
Prm.	1.3	1.4	1.1	1.3	1.3	1.1	1.0	0.8	1.0	1.0	1.2	1.2	1.2

Zdroj: <http://zliechov.vija.sk>, 20.7.2015,

Najnižšie položené časti Strážovských vrchov s nadmorskou výškou do 500 m n.m. tvorí okrskok M6 (okrskok mierne teplý, vlhký, vrchovinový, s priemernými júlovými teplotami do 16 °C). V Ilavskej, Bánovskej kotline a okrajových častiach Strážovských vrchov sa vyskytujú i klimatické oblasti okrskov M3, M1, T6 a T4 (M3 – okrskok mierne teplý, mierne vlhký, pahorkatinný až vrchovinový; M1 – okrskok mierne teplý, mierne vlhký, s miernou zimou, pahorkatinný; T6 – okrskok teplý, mierne vlhký, s miernou zimou; T4 – okrskok teplý, veľmi suchý, s miernou zimou).

### Počet slnečných hodín

Dátum	Jan	Feb	Mar	Apr	Má	Jú	Jú	Aug	Sep	Okt	Nov	Dec	Rok
2015	156.6 ↑	156.5 ↑	108.8 ↑	83.6 ↑	0.0 ↓	124.6 ↑	143.8 ↑	59.7* ↓	-	-	-	-	833.6* ↑
2014	94.3 ↑	48.9 ↑	4.7 ↓	7.1 ↓	---	0.0 ↓	0.0 ↓	0.0 ↓	0.7 ↓	5.3 ↑	62.5 ↑	107.7 ↑	331.2* ↓
2013	0.0 ↓	0.0 ↓	0.0 ↓	78.7 ↑	116.1 ↑	160.7 ↑	215.4 ↑	153.7 ↑	32.8 ↑	-	-	109.9 ↑	867.3* ↑
2012	0.0* ↓	0.0* ↓	67.2 ↑	149.6 ↑	222.9 ↑	149.4 ↑	184.0 ↑	179.3 ↑	-	-	-	0.0 ↓	952.4* ↑
2011	0.0 ↓	0.0 ↓	0.0 ↓	0.0 ↓	0.0 ↓	0.0 ↓	0.0 ↓	0.0 ↓	-	0.0 ↓	0.0* ↓	0.0 ↓	0.0* ↓
2010	-	-	-	-	-	-	-	-	0.0* ↓	0.0 ↓	0.0 ↓	0.0 ↓	0.0* ↓



Max	156.6	156.5	108.8	149.6	222.9	160.7	215.4	179.3	32.8	5.3	62.5	109.9	952.4
Prm.	50.2	41.1	36.1	63.8	84.8	86.9	108.6	78.5	11.2	1.8	20.8	43.5	627.3
Min	0.0	0.0	0.0	0.0	0.0	0.0	0.0	0.0	0.0	0.0	0.0	0.0	0.0

Zdroj: <http://zliechov.vija.sk>, 20.7.2015,

Priemerná ročná teplota sa v Strážovských vrchoch pohybuje v závislosti od nadmorskej výšky od 8 °C v okrajových častiach Strážovských vrchov, Ilavskej a Bánovskej kotline. Smerom do najvyššej, centrálnej časti pohoria priemerná teplota vzduchu klesá až na 4 °C. Najvyššie teploty sú v Strážovských vrchoch dosahované v júli, naopak najnižšie sú v januári (Gregor M., 2007).

#### Priemerné teploty

Date	Jan	Feb	Mar	Apr	Má	Jú	Jú	Aug	Sep	Okt	Nov	Dec	Rok
2015	-0.5	-0.3	3.6	7.1	11.6*	16.6	20.0	21.2*	---	---	---	---	9.6*
2014	1.0*	2.5*	6.5*	9.3*	11.9*	15.1*	17.9	15.1	13.5	9.5	6.3	1.0	9.2*
2013	-2.9	-1.2	-0.4*	8.3	12.2	16.4*	18.7*	18.1*	11.0*	---	4.3*	0.2*	7.6*
2012	-2.1*	-6.1	3.8	8.0*	13.3	16.1*	18.4	17.6	14.2*	8.4*	5.5*	-2.4	7.9*
2011	-3.0	-1.5*	-0.4	9.1	12.5	15.8	15.6	17.7*	14.5	7.4	2.0	0.1	7.7*
2010	-7.0*	-3.6*	8.2*	7.5	11.4*	15.5	18.2	15.9*	10.5	5.5	5.2	-6.4*	8.4*
Prm.	-1.8	-1.6	3.0	8.2	12.2	15.9	18.1	17.4	12.8	7.7	4.7	-1.4	8.3

Zdroj: <http://zliechov.vija.sk>, 20.7.2015,

Priemerný ročný úhrn zrážok sa pohybuje v Strážovských vrchoch od 600 mm v najnižších častiach územia do 1000 mm v centrálnej, najvyššej časti pohoria. Z porovnávania priemerného ročného úhrnu zrážok s nadmorskou výškou meteorologickej stanice vyplynul vzťah, kde je priemerný ročný úhrn zrážok v logaritmickú závislosti na nadmorskej výške (Gregor M., 2007).

#### Úhrn zrážok

Dátum	Jan	Feb	Mar	Apr	Má	Jú	Jú	Aug	Sep	Okt	Nov	Dec	Rok
2015	69.6	45.2	78.0	59.9	93.4*	49.7	78.5	110.2*	-	-	-	-	584.5*
2014	40.2*	62.1*	45.9*	105.6*	141.8*	63.8*	131.9	144.9	128.9	106.5	36.7	61.9	970.2*
2013	83.4	84.6	79.5*	40.1	129.5	155.7*	4.1*	73.0*	141.9*	-	89.8*	22.2*	903.8*
2012	58.6*	39.5	36.4	45.8*	44.4	145.1*	118.1	19.0	58.6*	155.5*	45.4*	48.3	814.7*
2011	0.0	0.0*	0.0	42.6	68.0	155.7	223.2	38.6*	17.1	56.7	1.2	74.3	677.4*
2010	1.6*	0.0*	12.9*	77.5	233.8*	148.6	142.8	166.2*	143.6	37.1	75.8	5.0*	1044.9*
Max	83.4	84.6	79.5	105.6	233.8	155.7	223.2	166.2	143.6	155.5	89.8	74.3	1070.2
Prm.	42.2	38.6	42.1	61.9	118.5	119.8	116.4	92.0	98.0	89.0	49.8	42.3	910.6
Min	0.0	0.0	0.0	40.1	44.4	49.7	4.1	19.0	17.1	37.1	1.2	5.0	584.5

Zdroj: <http://zliechov.vija.sk>, 20.7.2015,

Podľa Atlasu krajiny (2002) sa priemerný počet dní so snehovou pokrývkou pohybuje od 60 v najnižších častiach Strážovských vrchov po 120, lokálne v nadmorskej výške nad 1000 m n.m. až do 140 dní. Priemerné ročné úhrny potenciálnej evapotranspirácie sa so stúpajúcou nadmorskou výškou znižujú. Najnižšie hodnoty (300 až 350 mm), sú v centrálnej najvyššej časti územia. Zo znižujúcou sa nadmorskou výškou stúpajú na 700 až 750 mm (Atlas krajiny, 2002).

#### Úhrn snehových zrážok

Dátum	Jú	Aug	Sep	Okt	Nov	Dec	Jan	Feb	Mar	Apr	Má	Jú	Rok
2015	0.0	0.0*	-	-	-	-	-	-	-	-	-	-	0.0*
2014	0.0	0.0	0.0	0.0	0.0	0.0	38.0	0.0	0.0	0.0	0.0	0.0	38.0
2013	0.0	0.0	0.0	-	-	4.0	0.0	0.0	0.0	0.0	-	0.0	4.0*
2012	0.0	0.0	-	-	-	0.0	1.0	0.0	0.0	0.0	0.0	0.0	1.0*
2011	0.0	0.0	-	0.0	0.0*	0.0	0.0*	0.0*	0.0	0.0	0.0	0.0	0.0*
2010	0.0	0.0	0.0	0.0	0.0	0.0	0.0	0.0	0.0	0.0	0.0	0.0	0.0
Max	0.0	0.0	0.0	0.0	0.0	4.0	38.0	0.0	0.0	0.0	0.0	0.0	38.0
Prm.	0.0	0.0	0.0	0.0	0.0	0.8	7.8	0.0	0.0	0.0	0.0	0.0	8.6
Min	0.0	0.0	0.0	0.0	0.0	0.0	0.0	0.0	0.0	0.0	0.0	0.0	0.0

Zdroj: <http://zliechov.vija.sk>, 20.7.2015,



## Rastlinstvo a živočíšstvo

### Rastlinstvo

Vyznačuje sa bohatou vápencovou flórou so zastúpením teplomilných panónskych druhov, horských a vysokohorských karpatských druhov. Územie je bohaté na skalné útvary, z nich najatraktívnejšie boli vyhlásené za maloplošné chránené územia. Pestré mikroklimatické podmienky územia umožnili osídlenie teplomilným druhom na výhrevných južne orientovaných skalách, zástupcovia horskej flóry našli útočisko na chladnejších tienených skalných stenách a úžľabinách na severných svahoch, niekedy aj v pomerne malej nadmorskej výške. Podstatný vplyv na charakter flóry má aj severo - južná orientácia pohoria. Dominantnými travnými druhmi skalných mačinových spoločenstiev sú kostrava tvrdá (*Festuca pallens*), ostrevka vápnomilná (*Sesleria albicans*) a ostrica nízka (*Carex humilis*). Z horských druhov sa tu nachádzajú astra alpínska (*Aster alpinus*), hlaváč lesklý (*Scabiosa lucida*), horec Clusiov (*Gentiana Clusii*), chudôbka vŕdz zelená (*Draba aizoides*), jastrabník prerastlíkovitý (*Hieracium bupleuroides*), kosatka kalíškatá (*Tofieldia calyculata*), lomikameň metlinatý (*Saxifraga paniculata*), lomikameň vystupujúci (*Saxifraga adscendens*), mliečivec alpínsky (*Mulgedium alpinum*), očianka sol'nohradská (*Euphrasia salisburgensis*), pichliač lepkavý (*Cirsium erisithales*), poniklec prostredný (*Pulsatilla subslavica*), prvosenka holá karpatská (*Primula auricula* subsp. *hungarica*), soldanelka karpatská (*Soldanella carpatica*), stokráska Micheliho (*Bellidiastrum michelii*), škarda Jacquinova (*Crepis jacquinii*), trojstet alpiský (*Trisetum alpestre*), valeriána trojená (*Valeriana tripteris*), vápnika skalná (*Kernera saxatilis*), večernica snežná (*Hesperis nivea*), vratička mesiačikovitá (*Botrychium lunaria*), zvonček maličký (*Campanula cochlearifolia*) atď. Zaujímavý je výskyt horských druhov v malých nadmorských výškach tiesňav a skalných úžľabin. V nižších polohách tiesňav s chladnou mikroklimou sa vyskytujú horské druhy klinček lesklý (*Dianthus nitidus*) a prilbica tuhá moravská (*Aconitum firmum* subsp. *moravicum*). Najviac horských a vysokohorských druhov je koncentrovaných na vrchole Strážova: fialka dvojkvetá (*Viola biflora*), chvostník jedľovitý (*Huperzia sellago*), iskerník alpínsky (*Ranunculus alpestris*), iskerník veľ'horský (*Ranunculus breyninus*), jastrabník huňatý (*Hieracium villosum*), kostrava pestrá (*Festuca versicolor*), kostrava tatranská (*Festuca tatrae*), lipnica alpínska (*Poa alpina*), lipnica Chaixova (*Poa chaixii*), ostrica pevná (*Carex firma*), ostrica vŕdz zelená (*Carex sempervirens*), prerastlík dlholistý (*Bupleurum longifolium*), starček subalpínsky (*Senecio subalpinus*), veronika kričkovitá (*Veronica fruticans*), všivec praslenatý (*Pedicularis verticillata*), žerušnica horká Opizova (*Cardamine amara* subsp. *opicii*). Zo Strážova bola opísaná reznáčka laločnatá slovenská (*Dactylis glomerata* subsp. *slovenica*). Na výslnných južne orientovaných skalných stenách rastú teplomilné druhy ako astra spišská (*Aster amelloides*), bodliak kopcový (*Carduus collinus*), cesnak bleďozltý (*Allium ochroleucum*), cesnak sivkastý horský (*Allium senescens* subsp. *montanum*), deväťorka rozprestretá (*Fumana procumbens*), deväťorník veľ'kokvetý (*Helianthemum grandiflorum*), deväťorníkovec sivý (*Rhodax canus*), guľôčka bodkovaná (*Globularia punctata*), chrastavec Kitaibelov (*Knautia kitaibelii*), jagavka konáristá (*Anthericum ramosum*), kavyľ Ivanov (*Stipa joannis*), kavyľ pôvabný (*Stipa pulcherrima*), ľan tenkolistý (*Linum tenuifolium*), ľan žltý (*Linum flavum*), mednička brvitá (*Melica ciliata*), nevädza Triumfettova (*Cyanus triumfettii*), oman mečolistý (*Inula ensifolia*), pakost krvavý (*Geranium sanguineum*), pichliač bezbyľový (*Cirsium acaule*), podkovka chochlatá (*Hippocrepis comosa*), prerastlík kosákovitý (*Bupleurum falcatum*), ranostaj pošvatý (*Coronilla vaginalis*), ryžovka zelenkastá (*Oryzopsis virescens*), sezel sivý (*Seseli osseum*), sinokvet mäkký (*Jurinea mollis*), skalničník guľkovitý (*Jovibarba globifera*) (5.7.2015, <http://www.sopsr.sk/strazovskevrchyweb/botanika.html>).

### Živočíšstvo

Vyznačuje sa veľkou diverzitou. Okrem lesných druhov sú hojné i druhy vyskytujúce sa v skalných, lúčnych, xerothermných a mokrad'ových biotopoch. Vo vápnitých prameniskách žijú vzácne druhy mäkkýšov – glaciálny relikt pimprlík močiarny (*Vertigo geyeri*) a pimprlík mokrad'ový (*Vertigo angustior*). Obidva sú zároveň aj druhy európskeho významu. V NPR Súľovské skaly bol zistený v trávnatých xerothermných lokalitách veľmi vzácny druh pavúka komôrkár pontický (*Atypus muralis*), ktorý je kriticky ohrozený a v súčasnosti je známy len z niekoľkých lokalít v rámci Slovenska. Na xerothermných lokalitách sa zriedkavo vyskytuje motýľ jasoň červenooký (*Parnassius apollo*). K charakterickým chrobákom bučín patrí fuzáč alpiský (*Rosalia alpina*). Je to prioritný druh európskeho významu. V rokoch 2001 - 2004 sa uskutočnila séria zoologických výskumov s ťažiskom na výskum



bezstavovcov. V rámci uvedených výskumov FRANC zistil, že niektoré druhy tu dosahujú najsevernejšiu a najvyššiu položenú známu lokalitu výskytu v rámci Slovenska napr. *Carabus montivagus* (veľmi raritný druh, najsevernejšia doložená lokalita v rámci Európy), prípadne sa jedná o veľmivzácné nálezy v rámci Slovenska a zistené po dlhom období, počas ktorého nebol nikde na Slovensku zaznamenaný ich výskyt: *Cinetata gradata* (veľmi vzácny druh, štvrtý nález pre Slovensko), *Hylis* (= *Hypocoelus*) *cariniceps* (nanajvýš vzácny druh reliktného charakteru, v dostupnej literatúre nie sú k dispozícii ďalšie údaje), *Stagetus* (= *Theca*) *pilula* (Nesmierne vzácny panónsko-pontomediterránný druh reliktného charakteru, známy len z jediného historického nálezu: Banská Bystrica – Ul'anka 16.05.1922 (ROUBAL, 1936). Je to druhý nález pre Slovensko po viac ako 80tich rokoch!). Zistil tiež výskyt druhu európskeho významu, chrobáka *Cucujus cinnaberinus*. Počas výskumov objavil LIŠKA nový druh blanokrídlavca (Hymenoptera) pre faunu Slovenska: *Harpactes formosus*. KRÍŽ zistil okrem iných druhov vzácny druh motýľa *Neptis rivularis*. TIBENSKÝ zistil výskyt druhu európskeho významu, motýľa ohniváčka veľkého (*Lycaena dispar*). GAVLAS okrem iných zistil zákonom chránený druh národného významu sedlovku bronzovú (*Ephippiger ephippiger*). NOVIKMEC, SVITOK a BITUŠÍK zistili 87 druhov makrozoobentosu na vybraných profiloch Bieleho potoka (k.ú. Pružina). HOLECOVÁ a HAVIAR zistili 139 druhov Coleoptera - Curculionoidea. Z obojživelníkov boli zaznamenané: salamandra škvrnitá - *Salamandra salamandra*, mlok bodkovaný - *Triturus vulgaris*, mlok horský - *Triturus alpestris*, kunka žltobruchá - *Bombina variegata*, ropucha bradavičnatá - *Bufo bufo*, ropucha zelená - *Bufo viridis* a rosníčka zelená - *Hyla arborea*. Z plazov boli zistené: jašterica bystrá - *Lacerta agilis*, jašterica živorodá - *Lacerta vivipara*, jašterica múrová - *Podarcis* (= *Lacerta*) *muralis*, slepúch lámavý - *Anguis fragilis*, užovka obojková - *Natrix natrix*, užovka hladká - *Coronella austriaca*, užovka stromová - *Elaphe longissima* a užovka frkaná - *Natrix tessellata*. Na skalné biotopy je viazaný sokol sťahovavý (*Falco peregrinus*). Strážovské vrchy sú jedným z pohorí, kde má optimálne podmienky a hustotu populácie. Výskyt orla skalného (*Aquila chrysaetos*) je veľmi ojedinelý. Z väčších cicavcov sa vyskytujú napr. vydra riečna (*Lutra lutra*), mačka lesná (*Felis silvestris*), rys ostrovid (*Lynx lynx*), vlk dravý (*Canis lupus*) a medveď hnedý (*Ursus arctos*). Každoročne monitorujeme početnosť veľkých šeliem (vlk, rys, medveď). Presnejšia metóda je dvojďňová metóda sčítovania stôp v zime na prvom čerstvom snehu (10.7.2015, [http://www.sopsr.sk/strazovskevrchyweb/zoo\\_content.html#dravce](http://www.sopsr.sk/strazovskevrchyweb/zoo_content.html#dravce)).

## 2.3. TECHNICKÁ INFRAŠTRUKTÚRA

Obec je elektrifikovaná. Rozvodná sieť plynu nie je v obci vybudovaná. Obyvatelia sú napojení na verejný vodovod. Obec nemá vybudovanú splaškovú kanalizáciu s ČOV. Dažďová kanalizačná sieť je riešená sporadicky prostredníctvom rigolov popri ceste. Pokrytie mobilných operátorov je nasledovné T - mobile 20 %, Orange 50 % a O2 cca. 20 %. Občania majú v súčasnosti možnosť pripojenia na Internet prostredníctvom DSL, prípadne prostredníctvom mobilných operátorov.

Infraštruktúra	jednotka	súčasný stav	budúci stav
Pošta	ano/nie	áno	áno
Káblková televízia	ano/nie	0	0
Verejný vodovod	pokrytie v %	0	80
Vlastný zdroj pitnej vody	názov/výdatnosť	100	100
Verejná kanalizácia dažďová	pokrytie v %	0	70
Kanalizačná sieť pripojená na ČOV	pokrytie v %	0	100
Rozvodná sieť plynu	pokrytie v %	0	70
pripojenie na sieť internet	DSL	áno	áno
	EDGE/UMTS/	áno	áno
	Wi-Fi	nie	nie
verejný internet	ano/nie	nie	áno
verejný prístupový bod	ano/nie	nie	nie
internetová kaviareň	ano/nie	nie	nie
pokrytie signálom Orange	%	50 %	100 %
pokrytie signálom T-mobile	%	20 %	100 %
pokrytie signálom O2	%	20 %	100 %
verejné studne	počet	nie	nie
pramene pitnej vody	počet/výdatnosť	nie	nie
skládka TKO	ano/nie	nie	nie
separovaný zber	ano/nie	áno	áno
zberný dvor pre separovaný zber	ano/nie	nie	áno
kompostovisko	ano/nie	nie	áno
cintorín	počet	2	2

dom smútku  
Zdroj: OcÚ Zliechov, 2015

počet

2

2

## Zásobovanie pitnou vodou

Obec má vybudovaný miestny obecný vodovod s vykrytím 100% územia obce. V prípade ďalšieho rozvoja vodovodnej infraštruktúry treba prihliadať na ďalšie rozvojové potreby obce v súvislosti s výstavbou IBV, prípadne s jej ďalším hospodárskym rozvojom. Okrem uvedeného bude potrebné zabezpečiť pravidelný monitoring vodovodnej siete v záujme zabránenia jej stratovosti. Obec je napojená na samostatný obecný vodovod. V obci je vybudovaný 1 vodojem. V obci sa nachádza 5 prameňov pitnej vody.

### Ochranné pásma

- ochranné pásmo vodovodov a kanalizácií v zmysle §19 zákona č. 442/2002 Z. z. v znení neskorších predpisov: do priemeru DN 500 **1,5 m** na obidve strany od pôdorysného okraja potrubia, priemeru DN500 a viac **2,5 m** na obidve strany od pôdorysného okraja potrubia (navrhované potrubia)

## Odvádzanie a zneškodňovanie odpadových vôd

V súčasnom období nie je v obci vybudovaná kanalizačná sieť a ČOV. V súčasnosti je trend riešiť túto situáciu samostatnými domovými čistiarnami. Z prevádzkových skúseností však vyplýva, že kvalita a technologické vybavenie mnohých domových ČOV je na nízkej úrovni a neumožňuje adekvátne čistenie odpadových vôd. Rozvojové časti obce budú riešené v súlade s vypracovanou projektovou dokumentáciou. V obci Zliechov je pripravená projektová dokumentácia pre splaškovú kanalizáciu s napojením na čistiareň odpadových vôd, ktorá je umiestnená v dolnej časti obce (ZÚP. 2015, s.31).

## Elektrická rozvodná sieť

Záujmové územie obce Zliechov a miestnej časti Košecké Rovné a jej katastrálne územie je zásobované elektrickou energiou nadzemným vonkajším vedením 3 x 110/22 AlFe z 22 kV linky č. 203 Stredoslovenskej energetiky, a.s.. Trasa VN 22 kV vzdušného vedenia linka č. 203 prechádza zo severozápadu na juhovýchod záujmovým územím obce. VN 22 kV vedenie č. 203 je napojené z VN rozvodne 110/22 kV VE (HC) Ladce. Z VN 22 kV vedenia č. 203 je napojených šesť stožiarových trafostaníc 22/0,4 kV v obci Zliechov a dve stožiarové trafostanice v miestnej časti Košecké Rovné. Z VN 22 kV vedenia č. 203 sú napojené VN 22 kV prípojkami všetky trafostanice. Jestvujúce vedenia 22 kV sú v prevedení nadzemné - vzdušné, použité sú AlFe laná prierezov 50 a 70 mm<sup>2</sup>. Odberatelia elektrickej energie záujmového územia obce Zliechov sú zásobovaní elektrickou energiou zo 6 trafostaníc: 203/ts/zliechov\_h.koniec (TS 4001) - stožiarová dvaapolstĺpová, vedľa miestnej asf. cesty, napojená z odbočky linky č. 203, zásobuje obec, 203/ts/zliechov\_ms.posta - stožiarová priehradová, napojená z odbočky linky č. 203, zásobuje obec, 203/ts/zliechov\_obec.cov - stožiarová dvojstĺpová, vedľa miestnej asf. cesty, napojená z odbočky linky č. 203, zásobuje obec a ČOV, 203/ts/zliechov\_h.koniec (TS 4003) - stožiarová štvorstĺpová, vedľa rodinného domu s. č. 49, bytového domu s. č. 48 a miestnej asf. cesty, napojená z odbočky linky č. 203, zásobuje obec, bytové domy pri ZŠ, základnú školu (ZŠ), 203/ts/zliechov\_lyz.vlek - stožiarová priehradová, napojená z odbočky linky č. 203, zásobuje lyžiarsky vlek a okolie, 203/ts/zliechov\_sm - stožiarová dvojstĺpová, vedľa miestnej asf. cesty, napojená z odbočky linky č. 203, zásobuje areál bývalého poľnohospodárskeho družstva. Odberatelia elektrickej energie záujmového územia obce Zliechov, miestna časť Košecké Rovné sú zásobovaní elektrickou energiou z 2 trafostaníc. 203/ts/kosecke.rovne - stožiarová štvorstĺpová, vedľa miestnej asf. cesty, napojená z odbočky linky č. 203, zásobuje obec 203/ts/Zliechov\_osada.stredna - stožiarová priehradová, vedľa miestnej asf. cesty, napojená z odbočky linky č. 203, zásobuje osadu (ZÚP, 2015, s.31).

### Ochranné pásma

- ochranné pásmo vonkajšieho nadzemného elektrického vedenia v zmysle zákona č. 656/2004 Z. z., § 36 vymedzené zvislými rovinami po oboch stranách vedenia vo vodorovnej vzdialenosti meranej kolmo na vedenie od krajného vodiča pri napätí:
  - od 1 kV do 35 kV vrátane: 1. pre vodiče bez izolácie 10 m, v súvislých lesných priesekoch 7 m,
  - pre vodiče so základnou izoláciou 4 m, v súvislých lesných priesekoch 2 m, 3. pre zavesené káblové vedenie 1 m
  - od 35 kV do 110 kV vrátane 15 m
  - od 220 kV do 400 kV vrátane 25 m
- v ochrannom pásme vonkajšieho nadzemného elektrického vedenia a pod elektrickým vedením je zakázané:
  - zriaďovať stavby, konštrukcie a skládky
  - vysádzať a pestovať trvalé porasty s výškou presahujúcou 3 m



- vysádzať a pestovať trvalé porasty s výškou presahujúcou 3 m vo vzdialenosti 2 m od krajného vodiča vzdušného vedenia s jednoduchou izoláciou
- uskladňovať ľahko horľavé alebo výbušné látky
- vykonávať činnosti ohrozujúce bezpečnosť osôb a majetku
- vykonávať činnosti ohrozujúce elektrické vedenie a bezpečnosť a spoľahlivosť prevádzky sústavy
- vysádzať a pestovať trvalé porasty s výškou presahujúcou 3 m vo vzdialenosti presahujúcej 5 m od krajného vodiča vzdušného vedenia možno len vtedy, ak je zabezpečené, že tieto porasty pri páde nemôžu poškodiť vodiče vzdušného vedenia
- vlastník pozemku je povinný umožniť prevádzkovateľovi vonkajšieho nadzemného elektrického vedenia prístup a prístup k vedeniu a na tento účel umožniť prevádzkovateľovi udržiavať voľný pruh pozemkov (bezlesie) v šírke 4 m po oboch stranách vonkajšieho nadzemného elektrického vedenia (táto vzdialenosť sa vymedzuje od dotyku kolmice spustenej z vonkajšej strany nadzemného elektrického vedenia na vodorovnú rovinu ukotvenia podporného bodu)
- ochranné pásmo zaveseného káblového vedenia v zmysle zákona č. 656/2004 Z. z., § 36 vymedzené zvislými rovinami po oboch stranách vedenia vo vodorovnej vzdialenosti meranej kolmo na vedenie od krajného vodiča pri napätí od 35 kV do 110 kV vrátane je 2 m
- ochranné pásmo vonkajšieho podzemného elektrického vedenia v zmysle zákona č. 656/2004 Z. z., § 36 vymedzené zvislými rovinami po oboch stranách krajných káblov vedenia vo vodorovnej vzdialenosti meranej kolmo na toto vedenie od krajného kábla:
  - 1 m pri napätí do 110 kV vrátane vedenia riadiacej regulačnej a zabezpečovacej techniky
  - 3 m pri napätí nad 110 kV
- v ochrannom pásme vonkajšieho podzemného elektrického vedenia a nad týmto vedením je zakázané:
  - zriaďovať stavby, konštrukcie, skládky, vysádzať trvalé porasty a používať osobitne ťažné mechanizmy
  - vykonávať bez predchádzajúceho súhlasu prevádzkovateľa elektrického vedenia zemné práce a iné činnosti, ktoré by mohli ohroziť elektrické vedenie, spoľahlivosť a bezpečnosť prevádzky, prípadne sťažiť prístup k elektrickému vedeniu
- ochranné pásmo elektrickej stanice vonkajšieho vyhotovenia v zmysle zákona č. 656/2004 Z. z., § 36:
  - s napätím 110 kV a viac je vymedzené zvislými rovinami, ktoré sú vedené vo vodorovnej vzdialenosti 30 m kolmo na oplotenie alebo na hranicu objektu elektrickej stanice
  - s napätím do 110 kV je vymedzené zvislými rovinami, ktoré sú vedené vo vodorovnej vzdialenosti 10 m kolmo na oplotenie alebo na hranicu objektu elektrickej stanice
  - s vnútorným vyhotovením je vymedzené oplotením alebo obostavanou hranicou objektu elektrickej stanice, pričom musí byť zabezpečený prístup do elektrickej stanice na výmenu technologických zariadení
- v ochrannom pásme elektrickej stanice je zakázané vykonávať činnosti, pri ktorých je ohrozená bezpečnosť osôb, majetku a spoľahlivosť a bezpečnosť prevádzky elektrickej stanice (ÚPD M., 2008).

## Zásobovanie plynom

Obec nie je plynofikovaná. V dôsledku jej alkokácie - menej dostupný terén a veľká vzdialenosť od hlavných distribučných plynových sietí - Ilava, neumožnila plynifikáciu obce. Plynifikácia obce je z hľadiska vysokých investičných nákladov neistá, prípadným motívom môže byť nadmerný rozvoj cestovného ruchu, pre ktorý má obec ideálne podmienky.

### Ochranné pásma

- ochranné pásmo plynovodu v zmysle zákona č. 656/2004 Z. z., § 56 vymedzené vodorovnou vzdialenosťou od osi priameho plynovodu alebo od pôdorysu technologickej časti plynárenského zariadenia merané kolmo na os plynovodu alebo na hranu pôdorysu technologickej časti plynárenského zariadenia:
  - 4 m pre plynovod s menovitou svetlosťou do 200 mm
  - 8 m pre plynovod s menovitou svetlosťou od 201 mm do 500 mm
  - 1 m pre plynovod, ktorým sa rozvádza plyn na zastavanom území obce s prevádzkovaným tlakom nižším ako 0,4 MPa
  - 8 m pre technologické objekty
- bezpečnostné pásmo plynovodu v zmysle zákona č. 656/2004 Z. z., § 57 vymedzené vodorovnou vzdialenosťou od osi priameho plynovodu alebo od pôdorysu technologickej časti plynárenského zariadenia merané kolmo na os plynovodu alebo na hranu pôdorysu technologickej časti plynárenského zariadenia:
  - 10 m pri plynovodoch s tlakom nižším ako 0,4 MPa prevádzkovaných na voľnom priestranstve a na nezastavanom území
  - 20 m pri plynovodoch s tlakom od 0,4 MPa do 4 MPa a s menovitou svetlosťou do 350 mm
  - 50 m pri regulačných staniaciach, filtračných staniaciach, armatúrnych uzloch určí v súlade s technickými požiadavkami prevádzkovateľ distribučnej siete pri plynovodoch
- s tlakom nižším ako 0,4 MPa, ak sa nimi rozvádza plyn v súvislej zástavbe (ÚPD M., 2008).

## Zásobovanie teplom

V riešenom území je vzhľadom na prevažný spôsob využívania územia (bývanie) logicky predurčený aj spôsob zásobovania teplom. Územie je z pohľadu zásobovania teplom riešené kombinovaným spôsobom. Hlavný spôsob zásobovania sú lokálne zdroje tepla na pevné palivo - prevažne na atmosferické spaľovanie drevnej hmoty. Druhé najčastejšie využitie zdroja tepla je elektrické vykurovanie (priamoohrevné, akumulčné). Ďalšími zdrojmi energie sú v zanedbateľnej miere slnečné kolektory (najmä podpora prípravy TUV), propán (najmä technologické účely - varenie). Väčšina objektov má inštalovaný kombinovaný spôsob vykurovania, najčastejšie v



kombinácii zdroja tepla kotol na drevo / elektrické vykurovanie. Uvedené kombinácie sú riešené pre vykurovanie aj pre ohrev TÚV.

### Miestny rozhlas

Rozhlasová ústredňa je umiestnená v budove obecného úradu. Od budovy OU je rozvod vedený na kovových stĺpoch, na ktorých sú upevnené reproduktory. Vedenie miestneho rozhlasu je vedené pozdĺž miestnych komunikácií, väčšinou súbežne s telefónnym vedením a vedením NN. Pôvodné rozvody sa ponechajú a pre nové zastavané časti sa vybuduje nové vedenie miestneho rozhlasu. Vedenie sa uloží v zemi a pre umiestnenie reproduktorov sa využijú osvetľovacie stožiare, alternatíva je bezdrôtový rozhlas.

### Televízia

V obci je príjem televízneho signálu Slovenskej televízie zabezpečovaný televíznym prekryvačom DVB. Signál ku koncesionárom sa dostáva na kvalitnej digitálnej úrovni.

### Telekomunikácie

Po telekomunikačnej stránke prislúcha obec do primárnej oblasti Ilava s digitálnou telefónnou ústredňou HOST Ilava. Z kábla prístupovej siete OOK sú prevedené účastnícke rozvody miestnej telefónnej siete (MTS). Telefónne rozvody (MTS) sú paprškovite rozvetvené do riešeného územia obce a to vzdušnými rozvodmi metalickými káblami na drevených podperných bodoch do jednotlivých účastníckych rozvádzačov (ÚR). Časť miestnej telefónnej siete je zakáblovaná metalickými káblami vedenými popri hlavných prístupových komunikáciách. Rozvojové ciele stanovené telekomunikačným projektom kladú dôraz na digitalizáciu ústrední a budovanie trasy diaľkových optických káblov DOK a OOK a SDH technológiu aj v tejto najnižšej úrovni siete. Týmto sa okrem iného vytvoria predpoklady pre splnenie strategických cieľov ST (optika bližšie k zákazníkom, vyššia kvalita a sortiment služieb, vytvorenie predpokladov pre poskytovanie multimediálnych služieb). Poskytovanie náročnejších služieb, ako je DSL a dátová komunikácia čo vyžaduje budovanie kruhovej typológie, čím sa zabezpečí vyššia spoľahlivosť pripojenia vzdialených jednotiek ku svojim „materským“ riadiacim ústredniám (HOST Ilava). Rozvoj mobilnej telekomunikačnej siete zabezpečujú v súčasnosti dvaja operátori a to Orange Slovensko, a.s. Bratislava a spoločnosť T-mobile. Tieto spoločnosti majú po území Slovenska rozmiestnené svoje základňové, prenosové a centrálné stanice podľa vlastných navrhnutých koncepcií rozvoja týchto spoločností, za pomoci ktorých zabezpečujú pre svojich užívateľov pokrytie signálom GSM v pásme 900 a 1800 MHz. Územie obce je pokryté signálom GSM na 70 % spoločnosťou Orange, podobne je to aj so signálom spoločnosti T – mobile a O2 (50 %).

#### Ochranné pásma

ochranné pásma telekomunikačných vedení, zariadení a objektov verejnej telekomunikačnej siete v zmysle Zákona o elektronických komunikáciách č. 610/2003 Z. z. v znení neskorších predpisov (ÚPD M.,2008).

### Verejné osvetlenie

Osvetlenie ciest, komunikácií a verejných priestranstiev je vybudované výbojkovými svietidlami, ktoré sú pomocou výložníkov uchytené na podperných bodoch vzdušnej sekundárnej siete NN (centrálna časť). Rozvod medzi svietidlami je vodičom AlFe, ktorý slúži ako fáza VO vzdušnej sekundárnej siete nn. Ovládanie VO je centrálnou prostredníctvom impulzných káblov z RVO pri transformátorových staniciach. Pre ďalšiu výstavbu je potrebné budovať verejné osvetlenie LED technológiou, resp. inou energeticky efektívnou technológiou, ktoré budú upevnené na bezpäticových osvetľovacích stožiaroch. Rozvod medzi svietidlami bude káblom CYKY 4B x 10 mm<sup>2</sup>, uloženým v zemi. Ovládanie navrhovaného osvetlenia napojiť pomocou impulzného kábla na centrálny impulz VO obce Zliechov.

### Civilná ochrana obyvateľstva

V obci v súčasnosti nie sú vybudované nijaké väčšie špeciálne zariadenia v súvislosti s civilnou ochranou. Ukrytie obyvateľov je riešené formou jednoduchých úkrytov budovaných svojpomocne. Väčšia časť objektov v obci je podpivničená, pivničné priestory slúžia pre ukrytie obyvateľstva. V rámci navrhovaných rozvojových plôch určených pre obytnú výstavbu sa ukrytie obyvateľstva bude riešiť v pivničných priestoroch obytných objektov, príp. zariadení občianskej vybavenosti.



### Požiarna ochrana

Obec má fungujúci dobrovoľný Obecný hasičský zbor, ktorý plní úlohy súvisiace so zdolávaním požiarov a vykonávaním záchranných prác pri živelných pohromách a iných mimoriadnych udalostiach. V prípade požiaru slúži zásahová jednotka z Ilave. Zariadenie dobrovoľného hasičského zboru so základnou technikou hasičského zboru sa nachádza v centrálnej časti obce v blízkosti obecného úradu. Súčasné priestory vyhovujú.

### Odvádzanie dažďových vôd

V obci nie je vybudovaná samostatná dažďová kanalizácia. Obec má vybudované provízorne ochranné technické zariadenie pre odvádzanie dažďových povrchových vôd a to otvorené rigoly pozdĺž miestnych komunikácií. Dažďové vody stekajúce z vyššie položených terénov širšieho okolia obce, i v samotnej obci sú zachytávané systémom týchto odvodňovacích rigolov a následne odvádzané do recipientu potoka.

### Cintoríny

Pochovávanie na území obce sa realizuje len na cintoríne. V obci sa územie akceptuje ako jeden pochovávaci obvod. V obci Zliechov sa nachádza 1 cintorín a v časti Košecké Rovné 1 cintorín. Do priestoru cintorínov sa navrhuje umiestnenie kontajnerov menšieho typu, s ktorým by neboli problémy pri odvoze (využitie traktora). V cintorínoch sa odporúča realizovať výsadba estetickéj parkovej zelene a rekonštrukciu a dostavba chodníkov. Obec neplánuje rozšírenie plochy cintorínov. V obidvoch cintorínoch sú vybudované domy smútku.

## 2.4. DOPRAVA

Modernizáciou a rozvojom dopravnej infraštruktúry v obci a jej okolí dochádza k vytváraniu vhodných podmienok na kvalitný život jej obyvateľov. Rovnako vzrastajú možnosti na príliv investícií, ktoré si nevyhnutne vyžadujú kvalitnú cestnú sieť. Z hľadiska environmentálneho dochádza prvotne k negatívnym účinkom (napr. záber pôdy), druhotne však, po jej uvedení do prevádzky, prispieva k znižovaniu negatívnych vplyvov dopravy na životné prostredie. Kvalitnejšie technické parametre ciest prispievajú k plynulosti dopravy, tie isté úseky sú prekonávané za kratší čas, čím sa skracuje jazdná doba. Cestný dopravný systém sprostredkúva dopravné vzťahy, ktoré svojou úrovňou a dopravným významom presahujú sídelnú úroveň. Priemet týchto dopravných vzťahov do územia možno hodnotiť z pohľadu väzieb širšieho územia k sídlu. Dopravne je sídlo sprístupnená cestnou sieťou: cesta III/06 140 Zliechov – Ilava s napojením na č. 61 smer Považská Bystrica, Zliechov – Rudnianska Lehota s napojením na cestu č. II/574, napojenie na obec Čičmany zabezpečuje cesta III /518 018, bodom napojenia na III /61 040 v lokalite Rematina. Obec Zliechov a miestna časť Košecké Rovné nie sú priamo napojené na železničnú sieť (ZÚPO, 2015, s.11).

### Štátne komunikácie

Cestná sieť v okolí obce je, podľa charakteru, delená na štátne cesty a miestne komunikácie ktoré obhospodaruje a spravuje obecný úrad Zliechov. Štátne cesty sú podľa správneho členenia rozdelené na I., II., III. triedy. Cez obec Zliechov a časť Košecké Rovné prechádza cesta III. triedy. Celková dĺžka miestnych komunikácií v obci je cca. 5 km. V dôsledku zlých poveternostných vplyvov, hlavne v zimnom období a nadmerného využívania bude v krátkom období potrebná ich čiastočná, v dlhšom časovom horizonte komplexná rekonštrukcia. Najbližšia obec v severozápadnom smere je Košecké Podhradie, od obce je vzdialená 9 km po ceste III. triedy. Obec je tranzitnou obcou.

### Miestne komunikácie - Komunikácie obslužné tr. C2, C3 a D1

Miestne a účelové komunikácie tvoria doplnujúcu dopravnú sieť v obci. Takmer v celom rozsahu sa pripájajú na hlavnú dopravnú os a svojím charakterom obslužných komunikácií zabezpečujú spolu s upokojenými ulicami prístup takmer ku všetkým jestvujúcim objektom a osadám. Celú cestnú sieť v intraviláne i v extraviláne katastrálneho územia dopĺňajú lesné a poľné cesty spevnené a nespevnené. Komunikácie v rozvojových lokalitách budú pozostávať z nových účelových a obslužných komunikácií a ostatných miestnych komunikácií upokojených. U jestvujúcich komunikácií obojsmerných je potrebné dodržať minimálnu šírku jazdného pruhu 2,75 m, t.j. celkovú šírku vozovky min. 5,5 m. Novonavrhované miestne obslužné komunikácie budú zrealizované vo funkčnej triede C2, C3 a D1 v kategórií MO a MOU, 6,5/40, MO 4,5/30. U komunikácií, kde priestorové pomery nedovoľujú cestu



upraviť na požadovanú šírku pre obojsmerné komunikácie alebo svojím charakterom nevyžadujú rekonštrukciu (ulice na konci zástavby), je nutné preradenie do kategórie upokojených komunikácií funkčnej triedy D1 potrebnej šírky, s patričným dopravným značením s prednosťou chodcov (20 km/hod.) – obytná zóna. V prípade zaslepenia trás je na ich konci nutné dodržať obratiská v zmysle platných noriem V samotnej obci sú miestne komunikácie šírky od 3,0 m do 6,0 m s asfaltovým krytom v kategórii MO 6,5/30. Sú z väčšej časti opravené. V novonavrhovaných lokalitách sú komunikácie riešené v kategórii MO 6,5/40, alebo MO 6,5/30. Upokojené komunikácie sú riešené v kategórii MOU 4,5/30.

### Hromadná doprava

Obyvatelia majú možnosť využiť dopravné služby autobusovými prímestskými linkami smerom na okresné mesto Ilava, denne v pracovných dňoch dostatočne. Bez prestupu majú možnosť využiť obyvatelia priamu linku do mesta Ilava. Frekvenciu autobusového spojenia možno považovať za primeranú, vzhľadom na veľkosť obce v pracovných dňoch. V dňoch pracovného pokoja je frekvencia dopravy nedostatočná. V obci sú budované zastávky SAD (Zliechov, Košecké Rovné). Autobusovú dopravu zabezpečuje SAD Trenčín.

### Železničná doprava

Keďže intravilánom obce železničná trať neprechádza, obyvatelia majú možnosť využiť vlakové spojenie jedine cez mesto Ilava.

### Nemotoristická doprava

Miestne komunikácie napájajúce sa na cestou III. triedy chodníky vybudované nemajú. Najviac frekventovanými miestami sú okolie obecného úradu, kostola a cintorína, v miestach maloobchodného predaja a zastávok hromadnej automobilovej dopravy, ktoré je potrebné v rámci rozptylových plôch a bezbariérových trás doplniť a patrične upraviť.

### Parkovanie

V súčasnosti sú v obci čiastočne vybudované parkoviská pri objektoch občianskej vybavenosti – obchodné jednotky a obecný úrad. V budúcnosti je potrebné parkoviská riadne vymedziť a vyznačiť odstavné státa. Statická doprava v sebe zahŕňa nielen umiestnenie vozidla mimo jazdné pruhy komunikácie po dobu návštevy, nákupu (krátkodobé parkovanie, do 2 hod.), či zamestnania (parkovanie dlhodobé, nad 2 hod., v obci zastúpené pomenej vzhľadom na skutočnosť, že hlavný pracovný trh sa nachádza mimo územia obce), ale aj v čase kedy sa vozidlo nepoužíva (odstavenie vozidla). Parkovanie v obci je v súčasnosti organizované v dvoch formách, jednou je parkovanie mimo jazdných pruhov, ale na vozovke, druhou je parkovanie na vyhradených parkovacích plochách (obecný úrad, obchodné jednotky). Odstavenie vozidiel sa zabezpečuje, v prípade individuálnej bytovej zástavby na vlastnom pozemku, buď v jednotlivito stojacich, alebo vstavaných garážach, alebo mimo vlastného pozemku.

#### Rozmiestnenie parkovacích miest

Miesto	počet p.m.
OcÚ	5
Obchodné jednotky	3
námestie	6
školsťvo	10
HBV	2
ostatné	15

Zdroj: OcÚ, 2015

### Cyklistická doprava.

V obci nie sú vybudované samostatné cyklistické ani cykloturistické trasy. Cyklistické trasy je potrebné vybudovať v obci v súbehu s chodníkmi, pokiaľ to priestorové podmienky umožnia.

## 2.5. ŽIVOTNÉ PROSTREDIE

Katastrálne územie obce Zliechov tvorí z hľadiska prírodných hodnôt a ekologickej stability krajiny 2 zhruba homogénne pásma. Prvým je kompaktné pásmo lesov na ktoré nadväzuje pásmo obytnej zóny



obce, inak obklopuje obec lesný porast CHKO Strážovské vrchy. Obec v hierarchii predstavuje najnižší, ale základný prvok ochrany prírody. Potreba naplňať enviromentálne ciele vyplýva aj zo samotnej alokácie obce. Zákon NR SR č. 543/2002 Z.z. o ochrane prírody a krajiny v znení n. predpisov legislatívnou formou zabezpečuje zachovanie rozmanitosti podmienok a foriem života na zemi, vytvorenie podmienok na trvalé udržanie, obnovovanie a racionálne využívanie prírodných zdrojov, záchranu prírodného dedičstva, charakteristického vzhľadu krajiny a udržanie ekologickej stability. Vymedzuje územnú a druhovú ochranu a ochranu drevín.

### Ochrana prírody a krajiny

Na území katastra obce Zliechov sa nachádza niekoľko chránených území s ich ochrannými pásmami. Podmienky ochrany týchto území sú rešpektované pre akúkoľvek činnosť v území sú definované v príslušných právnych predpisoch, ktoré sú tu taktiež uvedené. Územná ochrana je právne vymedzená zákonom NR SR č. 543/2002 Z.z. o ochrane prírody a krajiny. Účelom zákona je podľa § 1 "...prispiet' k zachovaniu rozmanitosti podmienok a foriem života na Zemi, utvárať podmienky na trvalé udržiavanie, obnovovanie a racionálne využívanie prírodných zdrojov, záchranu prírodného dedičstva, charakteristického vzhľadu krajiny a na dosiahnutie a udržanie ekologickej stability..." Ustanovené sú podmienky všeobecnej i osobitnej ochrany prírody a krajiny. Základným nástrojom realizácie územnej ochrany je zriaďovanie chránených území a starostlivosť o ne.

#### NATURA 2000

Do katastrálneho územia obce zasahujú lokality NATURA 2000.

#### Chránené vtáčie územie:

Názov	Strážovské vrchy
Kód územia	SKCHVU028
Kraj	Trenčianský
Správca územia	CHKO Strážovské vrchy
Platnosť k	1.4.2012

#### Zakázané činnosti v CHVÚ:

- vykonávanie lesohospodárskej činnosti v blízkosti hniezda orla skalného, sokola sťahovavého, bociana čierneho, včelára lesného alebo na lokalitách výskytu tetra hľadáča, ak tak určí obvodný úrad životného prostredia,
- odstraňovanie ojedinele stojacich suchých stromov alebo zlomov na lesných pozemkoch, ktoré nie sú zdrojom zvýšenej početnosti biotických škodlivých činiteľov, nepredstavujú potenciálne nebezpečenstvo z hľadiska bezpečnosti a ochrany zdravia pri práci a nebránia technologickému sprístupneniu porastu,
- odstraňovanie alebo poškodzovanie hniezdných alebo dutinových stromov druhov vtákov, pre ktoré je chránené vtáčie územie vyhlásené, na lesných pozemkoch v ochranných lesoch, ak tak určí obvodný úrad životného prostredia,
- likvidácia alebo zmenšovanie rozlohy krovin alebo nelesnej drevinovej vegetácie, ak tak určí obvodný úrad životného prostredia,
- výrub alebo vykonávanie akýchkoľvek zásahov do drevín rastúcich mimo lesa od marca do 30. júna,
- rozorávanie existujúcich trvalých trávnych porastov, okrem ich obnovy,
- mechanizované kosenie alebo mulčovanie existujúcich trvalých trávnych porastov alebo iných poľnohospodárskych plodín spôsobom od okrajov do stredu na súvislej ploche väčšej ako 0,5 hektára,
- rekultivácia lomu, ak tak určí obvodný úrad životného prostredia,
- pozemné aplikovanie pesticídov, mulčovanie alebo kosenie na pozemkoch dočasne nevyužívaných na rastlinnú výrobu<sup>1</sup> od 1. marca do 30. júna okrem odstraňovania inváznych druhov rastlín alebo okrem činností vykonávaných podľa osobitných predpisov,
- aplikovanie rodenticídov na ornej pôde iným spôsobom ako vkladáním do nôr,
- aplikovanie rodenticídov na existujúcich trvalých trávnych porastoch,
- uplatňovanie hospodárskeho spôsobu na ploche obnovného prvku väčšej ako 1 hektár v časti chráneného vtáčieho územia uvedenej v prílohe č. 2,
- vykonávanie úmyselnej obnovnej alebo výchovnej ťažby od 1. marca do 30. júna v častiach chráneného vtáčieho územia uvedených v prílohách č. 2 a č. 4,
- odstraňovanie alebo poškodzovanie hniezdných alebo dutinových stromov druhov vtákov, pre ktoré je chránené vtáčie územie vyhlásené, na lesných pozemkoch v časti chráneného vtáčieho územia uvedenej v prílohe č. 2, ak tak určí obvodný úrad životného prostredia,
- úmyselné znížovanie existujúceho drevinového zastúpenia jedle bielej pri výchove lesných porastov do rubnej doby lesného porastu v časti chráneného vtáčieho územia uvedenej v prílohe č. 3,
- vykonanie úmyselnej obnovnej ťažby, pri ktorej sa na 1 hektár plochy obnovovaného lesného porastu ponechá menej ako päť existujúcich jedincov jedle bielej v rubnej dobe na prirodzené dozretie v časti chráneného vtáčieho územia uvedenej v prílohe č. 3,
- uskutočňovanie horolezeckých alebo skalolezeckých výstupov v období od 1. marca do 30. júna v častiach chráneného vtáčieho územia uvedených v prílohách č. 2 a č. 4



- organizovanie športových, turistických alebo iných verejnosti prístupných aktivít a podujatí od 1. marca do 30. júna v časti chráneného vtáčieho územia uvedenej v prílohe č. 5,
- budovanie turistických chodníkov, cyklotrás, alebo táborísk od 1. marca do 30. júna v časti chráneného vtáčieho územia uvedenej v prílohe č. 5,
- vjazd alebo státie s motorovým vozidlom, motorovou trojkolkou, motorovou štvorkolkou, snežným skútom v časti chráneného vtáčieho územia uvedenej v prílohe č. 5 okrem motorového vozidla slúžiaceho na obhospodarovanie pozemku alebo patriaceho vlastníkovi (správcovi, nájomcovi) pozemku alebo vozidiel stráže prírody alebo lesnej stráže (<http://www.sopsr.sk/natura/index1.php?p=4&sec=5&kod=SKUEV0256>, 21.7.2015).

### Územia európskeho významu

Názov:	Strážovské vrchy
Kód územia:	SKUEV0256
Kraj:	TREŇANSKÝ KRAJ
Rozloha:	29972,99 ha
Správca územia:	CHKO Strážovské vrchy

Biotopy, ktoré sú predmetom ochrany

91E0\* Lužné vrbovo-topoľové a jelšové lesy  
5130 Porasty borievky obyčajnej  
6110\* Pionierske porasty na plytkých karbonátových a bázických substrátoch zväzu Alysso-Sedion albi  
6190 Dealpínske travinnobylinné porasty  
6210 Suchomilné travinnobylinné a krovinové porasty na vápniťom podlaží (\*dôležité stanovišťa Orchideaceae)  
6430 Vlhkomilné vysokobylinné lemové spoločenstvá na poriečnych nivách od nížin do alpskeho stupňa  
6510 Nížinné a podhorské kosné lúky  
7220\* Penovcové prameniská  
7230 Slatiny s vysokým obsahom báz  
8160\* Nespevnené karbonátové skalné sutiny montánneho až kolinného stupňa  
8210 Karbonátové skalné steny a svahy so štrbinovou vegetáciou  
8310 Nesprístupnené jaskynné útvary  
9110 Kyslomilné bukové lesy  
9130 Bukové a jedľové kvetnaté lesy  
9140 Javorovo-bukové horské lesy  
9150 Vápnomilné bukové lesy  
9180\* Lipovo-javorové sutinové lesy  
91H0\* Teplomilné panónske dubové lesy  
91Q0 Reliktné vápnomilné borovicové a smrekovcové lesy

Druhy, ktoré sú predmetom ochrany

plocháč červený *Cucujus cinnaberinus*, kunka žltobruchá *Bombina variegata*, vydra riečna *Lutra lutra*, fúzač alpský \**Rosalia*,  
lpina, rys ostrovid *Lynx lynx*, bystruška potočná *Carabus variolosus*, ohniváček veľký *Lycaena dispar*, spriadač kostihojový  
\**Callimorpha quadripunctaria*, podkovár malý *Rhinolophus hipposideros*, netopier veľkouchý *Myotis bechsteini*, uchaňa čierna  
*Barbastella barbastellus*, netopier obyčajný *Myotis myotis*, medveď hnedý \**Ursus arctos*, netopier brvitý *Myotis emarginatus*,  
podkovár veľký *Rhinolophus ferrumequinum*, poniklec prostredný \**Pulsatilla subslavica*, poniklec veľkokvetý *Pulsatilla grandis*,  
vlk dravý \**Canis lupus*, črievičník papučkový *Cypripedium calceolus*, poniklec slovenský \**Pulsatilla slavica*, klinček lesklý  
\**Dianthus nitidus*, korýtko riečne *Unio crassus*, pimprlík mokradňový *Vertigo angustior*, prilbica tuhá moravská *Aconitum firmum*  
subsp. *moravicum*, pimprlík močiarny *Vertigo geyeri*.

Navrhované menežmentové opatrenia

Špeciálny manažment poľnohospodárskych plôch z titulu ochrany živočíšnych druhov (chrapkáč, drop a drobné pernaté vtáctvo, alebo cicavce), Budovanie oplôtkových systémov vo vzdialenosti min. 5 m od hranice vegetácie vodných a mokradňových biotopov bez vytvárania ležovísk v okrajových častiach oplôtkov, Pravidelné pasenie pri dodržaní max. zaťaženia VDJ na ha s častým prekladaním košiarov a vykášaním burín a nedopaskov, Extenzívne prepásanie ovcami (so stádom s veľkosťou primeranou únosnosti pasienka), Extenzívne prepásanie kozami (so stádom s veľkosťou primeranou únosnosti pasienka), Kombinovaná pastva (napr. oviec a dobytka so stádom s veľkosťou primeranou únosnosti pasienka), Kombinovaná pastva a kosenie (napr. jarné kosenie s následným prepášaním územia), Kosenie a následné odstránenie biomasy 1 x ročne, Aplikácia organických hnojív a vápnenia za účelom optimalizácie živinového režimu, Zvyšovanie rubnej doby, Predlžovanie obnovnej doby, Jemnejšie spôsoby hospodárenia a ich formy (výberkový hosp. spôsob), Šetrné spôsoby sústreďovania drevnej hmoty (kone, lanovky, ...), Ponechávanie stromov a drevnej hmoty v porastoch (ojedinelo stojacich stromov, skupiny stromov a ležaniny), Zvyšovanie podielu prirodzenej obnovy, Zachovať alebo cielene obnoviť pôvodné druhové zloženie lesných porastov, Eliminovať zastúpenie nepôvodných druhov drevín tak aby sa zabránilo ich šíreniu na ďalšie lokality, Optimalizovať ekologické podmienky v bylinnej etáži (napr. presvetlenie znížením zápoja) z dôvodu chránených alebo ohrozených druhov rastlín, Protierózne, vodohospodárske, protilavínové, brehoochranné a protideflačné opatrenia, Opatrenia na udržanie primeraného vodného režimu (vysoké hladiny podzemnej vody), Opatrenia na zlepšenie kvality vôd, Odstraňovanie sukcesných drevín, prípadne bylín a vyhrabávanie stariny, Odstraňovanie inváznych druhov rastlín, Odstraňovanie zámerne vysadených drevín, Ponechávanie mokradí, rašelinísk a statických vodných plôch bez výsadby drevín, Zabezpečenie vhodných pobytových podmienok bioty, Úprava a budovanie nových hniezd a hniezdných biotopov vtáctva, Ochrana, údržba a úprava priaznivého stavu súčasných a budovanie nových liahnísk pre obojživelníky, Zabezpečenie ochrany obojživelníkov v období migrácie (napr. budovanie migračných zábran, transfer jedincov na reprodukčné lokality), Udržovanie zimovísk obojživelníkov a priaznivého stavu migračných zón k lokalitám reprodukcie a k niektorým typom letných stanovišť, Údržba vletových otvorov pre netopiere v starých banských dielach, Elimináciu vplyvu nepôvodných druhov na pôvodnú faunu, Obnova zdroja potravy (zarybňovanie),



Pestovanie chránených druhov ex situ a posilňovanie populácií druhu v území (dosievanie), resp. transfer druhov, Uplatňovanie pôvodných druhov drevín pri obnove brehových porastov, Odstraňovanie nepôvodných druhov drevín pri údržbe brehových porastov, Zakladanie nových brehových porastov s uplatnením pôvodných druhov drevín, Revitalizácia starých zátaží (napríklad opustené ťažbové priestory, odkaliská, haldy, výsypky, odvaly, skládky), Stabilizovanie strží, výmolov, pohyblivých pieskových a zosuvných území výsadbou drevinovej vegetácie, Revitalizácia spustených plôch, rumovísk a nepoužívaných ciest, Umiestnenie a výstavba lavičiek, mostíkov, chodníkov, povalových chodníkov a pod., Usmerňovanie návštevnosti územia, Stráženie (napríklad. hniezd dravcov).

Činnosti, ktoré môžu mať negatívny vplyv na ciele ochrany v chránenom území

Výkon poľovného práva - lov zveri, Výkon poľovného práva - chov zveri, Výkon poľovného práva - zber vajec pernatej zveri, Organizovanie spoločných poľovačiek, Zriadiť poľovnícke zariadenie - posed, soľník, krmelec, senník, Zriadiť poľovnícke zariadenie – zvernica, Zriadiť rybochovné zariadenie, Výkon rybárskeho práva - lov rýb, Rozširovanie všetkých nepôvodných druhov živočíchov, Manipulácia s vodnou hladinou, Hospodársky odber vody, Povrchové lomy vápencové, dolomitové, Lomy a ťažba ostatného stavebného kameňa a nerudných surovín (vrátane pieskov), Výsypky, odvaly a odkaliská (haldy), Geol. práce s použitím technických geol. prác a geologických povrchových a podzemných diel (šachty, lomové steny...), Diaľnice, Vzletové dráhy, pristávacie dráhy a rolovacie dráhy letísk, Umiestnenie vodného diela, Banské stavby a ťažobné zariadenia, Malé vodné elektrárne, Veterné elektrárne, Tepelné, vodné, jadrové alebo iné elektrárne a energetické zariadenia, Spaľovne odpadu, Stavby na spracovanie a ukladanie jadrového odpadu, Stavby hutníckeho, chemického, farmaceutického, petrochemického, strojárskeho, stavebného, papierenského, drevospracujúceho a iného priemyslu, Skládky odpadu, Zmena v užívaní stavby, ktorá spočíva v zvýšení alebo rozšírení výroby alebo činnosti minimálne o 20 %, ktoré by mohli ohroziť alebo životné prostredie, Farmy v ktorých sa chová viac ako 30 jedincov zvierat na komerčné účely (s výnimkou hospodárskych zvierat), Cesty I. až III. triedy, Nekryté parkoviská a odstavné plochy, Železničné, lanové a iné dráhy, Mosty, nadjazdy, tunely, nadchody a podchody na cestách I. až III. triedy, Závlahové systémy, Melioračné systémy, , Diaľkové ropovody a plynovody, rozvody vody alebo pary, Diaľkové telekomunikačné siete a vedenia, Telekomunikačné stôžiare a transformačné stanice, Diaľkové rozvody elektriny, Stôžiare elektrických vedení, transformačné stanice, Nekryté športové ihriská, Športové areály, Kryté budovy pre šport, Automobilové, motocyklové a cyklistické dráhy, Skokanské mostíky, Golfové ihriská, Lyžiarske vleky, Lyžiarske zjazdové trate, Zasnežovanie lyžiarskych tratí, Výstavba vodných nádrží pre zasnežovanie, Osvetlenie bežeckých tratí, lyžiarskych tratí a športových areálov mimo uzavretých stavieb, Budovanie a vyznačenie mototrás, Zábavné parky, Hotely a motely, Penzióny a chaty s kapacitou nad 20 lôžok, Kempingy, Ostatné administratívne, správne budovy nesúvisiace s obhospodarovaním pozemkov, Budovy pre veľkoobchod, Autoservisy, Čerpacie stanice, Dopravné a telekomunikačné budovy, Stanice (autobusové, železničné), Hangáre a depá, Garáže a kryté parkoviská nad 10 parkovacích miest, Priemyselné budovy a sklady, Priemyselné nádrže a silá, Skladovacie plochy len nad 100 m<sup>2</sup>, Amfiteátre, Ostatné budovy pre kultúru a verejnú zábavu, Len veľkokapacitné poľnohospodárske budovy a sklady, stajne a maštale, Krematóriá, Ostatné nebytové budovy (nápravné zariadenia, kasárne a pod.), Terénne úpravy, ktorými sa podstatne mení vzhľad prostredia alebo odtokové pomery, Vykonávanie činnosti meniacej stav mokrade alebo koryto vodného toku, najmä ich úpravu, zasypávanie, odvodňovanie, ťažba trstia, rašeliny, bahna a riečneho materiálu okrem vykonávania týchto činností v koryte vodného toku jeho správcom, Oplotenie pozemkov okrem oplotenia lesnej škôlky, ovocného sadu a vinice, Zmeny rekreačných objektov na priemyselné, Zmeny obytných objektov na priemyselné, Zmeny poľnohospodárskych objektov na priemyselné, Zvýšenie ubytovacích kapacít v rekreačných zariadeniach o minimálne 10 miest, Zvýšenie prepravnej kapacity dopravných zariadení (vleky, lanovky) o minimálne 20 %, Zriadenie alebo zrušenie verejných sadov, parkov, okrasných záhrad a inej zelene, ak sú spojené s terénnymi prácami, s odstraňovaním zelene, s vybavením chodníkmi a iným spevnenými plochami, s umiestnením drobnej záhradnej architektúry a technickým prevádz, Ťažba a úprava uhlia, lignitu a bituminóznych hornín, Ťažba a úprava rudných surovín, Ťažba keramických a žiaruvzdorných ílov, Ťažba ostatných nerastov, Ťažobné a geotermálne vrty, Použitie zariadení spôsobujúcich svetelné a hlukové efekty, najmä ohňostroj, laserové zariadenie, reprodukováná hudba mimo uzavretých stavieb, Údržba brehových porastov (oprávnenie správcu toku), nad 1000 m dĺžky (<http://www.sopsr.sk/natura/index1.php?p=4&sec=5&kod=SKUEV0256>, 21.7.2015).

Činnosti, ktoré môžu mať negatívny vplyv na ciele ochrany mimo chráneného územia

Farmy na chov zvierat - zariadenie, v ktorom sa chová viac ako 100 jedincov zvierat na komerčné účely (s výnimkou hospodárskych zvierat), Ťažba a úprava uhlia, lignitu a bituminóznych hornín, Ťažba a úprava rudných surovín, Ťažba a úprava keramických a žiaruvzdorných ílov, Ťažba a úprava rudných surovín na kontakte s tokom pretekajúcim územím, Povrchové veľkokapacitné vápencové a dolomitové lomy, Povrchové malé vápencové a dolomitové lomy ak ide o ťažbu odstrelom, Ťažba keramických a žiaruvzdorných ílov ak ide o vyhradené ložisko, Ťažba pieskov, Ťažba ostatných nerastov, Ťažobné vrty na geotermálne vody v prípade ich vypúšťania do toku nad územím, Ostatné ťažobné vrty s používaním výplachu ak sú vypúšťané do toku nad územím, Diaľnice, Vzletové dráhy, pristávacie dráhy a rolovacie dráhy letísk, Banské stavby a ťažobné zariadenia, Tepelné, vodné, jadrové alebo iné elektrárne a energetické zariadenia, Malé vodné elektrárne, Spaľovne odpadu, Stavby na spracovanie a ukladanie jadrového odpadu, Stavby hutníckeho, chemického, farmaceutického, petrochemického, strojárskeho, stavebného, papierenského, drevospracujúceho a iného priemyslu, Skládky odpadu, Zmena v užívaní stavby, ktorá spočíva v podstatnom zvýšení alebo rozšírení výroby alebo činnosti, ktoré by mohli ohroziť život a zdravie ľudí alebo životné prostredie, Melioračné systémy, Automobilové a motocyklové dráhy, Budovanie a vyznačenie mototrasy, Veľkokapacitné poľnohospodárske budovy a sklady, stajne a maštale, Použitie zariadení spôsobujúcich svetelné a hlukové efekty, najmä ohňostroj, laserové zariadenie, reprodukováná hudba mimo uzavretých, Terénne úpravy, ktorými sa podstatne mení vzhľad prostredia alebo odtokové pomery, Zmeny rekreačných objektov na priemyselné, Zmeny poľnohospodárskych objektov na priemyselné, Zmeny obytných objektov na priemyselné (<http://www.sopsr.sk/natura/index1.php?p=4&sec=5&kod=SKUEV0256>, 21.7.2015).

Maloplošné chránené územie :

NPR Strážov (ev. č. 432), rok vyhlásenia 1981, stupeň ochrany 5, Výmera: 480,01 ha, Ochrana zachovalých lesných spoločenstiev, ojedinelých druhov rastlín a živočíchov, geomorfologických foriem a celkového krajinného rázu najvyšších polôh, A3A – Zadanie pre ÚPN obce Zliechov 24, Strážovských vrchov na vedecko-výskumné, náučné a kultúrne-výchovné ciele., Podľa § 17 ods. 7 zákona o ochrane prírody a krajiny je vymedzené ochranné pásmo, NPR vo vzdialenosti 100 m od hranice a platí v ňom tretí stupeň ochrany podľa § 14, citovaného zákona.



PP Zliechovský močiar (ev. č. 1101), vyhlásená všeobecne záväznou vyhláškou, Krajského úradu v Trenčíne č. 1/2001 z 25.9.2001 s účinnosťou od 1.12.2001., stupeň ochrany 5., Výmera: 2,8038 ha, Katastrálne územie: Zliechov, Tvoria ju rozsiahly trstinový porast, ktorý je viazaný na výskyt vzácných druhov, živočíchov. Mokradňové biotopy sú v CHKO Strážovské vrchy ojedinelým javom, preto, bol Slávikovský potok v rámci R-ÚSES zaradený medzi významné genofondové, lokality „Zliechovský močiar“. Podľa § 17 ods. 8 zákona o ochrane prírody a krajiny je, vymedzené ochranné pásmo NPR vo vzdialenosti 60 m od hranice a platí v ňom tretí, stupeň ochrany podľa § 14 citovaného zákona., platí ochranné pásmo vo vzdialenosti 60m von od hranice (ZÚP. 2015, s.24-25).

### Starostlivosť o územie

Územným plánovaním sa sústavne a komplexne rieši priestorové usporiadanie a funkčné využívanie územia, určujú sa zásady, navrhuje sa vecná a časová koordinácia činností ovplyvňujúcich životné prostredie, ekologickú stabilitu, kultúrno – historické hodnoty územia, územný rozvoj a tvorbu krajiny v súlade s princípmi trvalo udržateľného rozvoja. Územné plánovanie je v súčasnosti upravené zákonom č. 50/1976 Zb. o územnom plánovaní a stavebnom poriadku v znení neskorších predpisov. Územno - plánovacia dokumentácia je základným nástrojom územného rozvoja a starostlivosti o životné prostredie v obci. Základným nástrojom územného plánovania je územný plán obce. Územný plán obce je výsledok formálneho plánovania a je územnoplánovacím dokumentom v zmysle zákona č.50/1976 Zb. (zákon o územnom plánovaní a stavebnom poriadku v znení neskorších predpisov) a v zmysle vyhlášky č.84/1976 Zb. (o územnoplánovacích podkladoch a územnoplánovacej dokumentácii) v znení neskorších predpisov. Obec nemá v súčasnosti schválený územný plán.

### Ochrana ovzdušia

Na ochranu ovzdušia v obci pred potenciálnymi a reálnymi zdrojmi znečistenia slúži zákon č. 478/2002 Z. z. o ochrane ovzdušia v znení neskorších predpisov (platný v roku 2009, od 1.6.2010 účinný zákon č. 137/2010 Z.z o ovzduší). Upravuje práva a povinnosti právnických a fyzických osôb pri ochrane ovzdušia pred vnášaním znečisťujúcich látok ľudskou činnosťou a spôsobom obmedzenia následkov znečisťovania. V zákone sú definované znečisťujúce látky, zdroje znečisťovania, povinnosti právnických a fyzických osôb ako aj prevádzkovateľov zdrojov znečistenia ovzdušia, poplatky a pokuty za znečisťovanie ovzdušia. Definované sú veľké zdroje znečistenia ovzdušia ako technologické celky so súhrnným tepelným výkonom 50 MW alebo vyšším. V samotnom sídle sa výroba výrazne znečisťujúca ovzdušie nenachádza. Najviac znečisťujúcich zdrojov sa nachádza v meste Ilava, Trenčín, Dubnica nad Váhom, ale aj v meste Považská Bystrica.

Zdrojmi znečisťovania ovzdušia v riešenom území v súčasnosti sú:

- automobilová doprava na ceste III. triedy, ako aj na miestnych komunikáciách,
- výroba tepla v domácnostiach a vo výrobných a obslužných prevádzkach,
- výrobné prevádzky v meste Ilava, Trenčín, Dubnica n. Váhom, atď..

Produkcia v t na km2 podľa územie, chemická zlúčenina a rok											
Okres Ilava	2003	2004	2005	2006	2007	2008	2009	2010	2011	2012	2013
Tuhé emisie	1,00	0,77	0,99	1,14	1,12	1,12	0,94	0,88	0,98	0,99	1,08
Oxid siričitý	0,35	0,25	0,14	0,15	0,11	0,12	0,09	0,11	0,10	0,13	0,12
Oxid dusíka	2,70	2,50	2,42	3,48	2,82	3,35	2,48	2,17	2,88	2,86	2,57
Oxid uhoľnatý	1,69	2,71	4,60	6,72	5,32	6,49	6,67	5,69	7,06	8,81	8,45
Tuhé emisie SR	0,85	0,85	1,02	0,88	0,71	0,70	0,69	0,67	0,71	0,72	0,63
Oxid siričitý SR	2,15	1,96	1,81	1,78	1,43	1,41	1,30	1,41	1,39	1,19	1,05
Oxid dusíka SR	1,19	1,16	1,14	1,06	0,96	0,94	0,87	0,88	0,88	0,81	0,75
Oxid uhoľnatý SR	3,76	3,87	3,70	3,94	3,74	3,64	3,00	3,38	3,65	3,56	3,36

Zdroj: <http://px-web.statistics.sk/PXWebSlovak/>

Do ovzdušia sa z riešeného územia dostávajú: toxické oxidy dusíka (NOX), ktoré spôsobujú ochorenia dýchacích ciest, cyanózu srdca, majú aj karcinogénne účinky, toxický oxid siričitý (CO<sub>2</sub>), ktorý naruša krvotvorbu, dráždi sliznice a oči, spôsobuje chronické ochorenia dýchacích ciest, popolčeky, ktoré zasahujú predovšetkým dýchacie cesty, pri niektorých druhoch popolčekov je zasiahnuté aj srdce a imunitný aparát (karcinogénne účinky), polietavý prach prevažne zo sekundárnej prašnosti spôsobuje ochorenia dýchacích ciest, rozľahlé plochy porastené burinnými spoločenstvami sú jedným zo zdrojov alergických ochorení slizníc. Oproti ostatným regiónom Slovenska je okres Ilava jeden z viac znečistených regiónov. Ako prezentuje nasledujúca tabuľka, k nárastu dochádza v prípade produkcie oxidu dusíka a oxidu uhoľnatého, ktoré sú pravdepodobne produkované ako externé vplyvy priemyselnej výroby, dopravy a zásobovania teplom v zimnom období.

Produkcia v t podľa územie, chemická zlúčenina a rok											
Ok. Ilava	2003	2004	2005	2006	2007	2008	2009	2010	2011	2012	2013
Tuhé emisie	359	277	355	409	401	399	337	317	352	356	359
Oxid siričitý	125	90	50	54	38	45	34	38	36	47	48
Oxid dusíka	970	898	867	1248	1011	1198	887	778	1029	1023	1094
Oxid uhoľnatý	606	972	1649	2411	1904	2322	2389	2038	2527	3152	3221

Zdroj: <http://px-web.statistics.sk/PXWebSlovak/>



Vplyvom nepriaznivej klimateografickej polohy (teplotné inverzie v málo vetranej kotline) sa exhaláty hlavne v jesennom a zimnom období koncentrujú v prízemnej vrstve ovzdušia. Naopak koncentrácie polietavého prachu sa zvyšujú pri normálnych klimatických situáciách a to už pri najmenších rýchlostiach vetra.

### Hlukové pomery z dopravy

V zmysle Nariadenia vlády SR č. 40/2002 Z. z. o ochrane zdravia pred hlukom a vibráciami najvyššie prípustné hodnoty hluku z dopravy vo vonkajších priestoroch v obytnom území ciest I. a II. triedy, zberných mestských komunikácií a hlavných železničných ťahov sú povolené pre deň LA eq,p = 60 dB a v noci LA eq,p = 50 dB. Hlavná dopravná záťaž v katastrálnom území je na ceste III. triedy, ktorá prechádza cez obec. Hluk z automobilovej dopravy nepresahuje v obytnej zástavbe obce Zliechov povolených 50 dB(A).

### Zeleň

Systém zelene v obci je tvorený súkromnou zeleňou a verejnou zeleňou. Súkromnú zeleň predstavujú záhrady a sú väčšinou upravené a udržiavané. Verejná zeleň sa nachádza na verejných priestranstvách obce. Niektoré úseky si vyžadujú doplnenie zelene a zdravotný rez drevín. Táto zeleň je k celkovej ploche zastúpená primerane. Zeleň pri komunikáciách je v sídle na priemernej úrovni. Tvoria ju trávnaté pásy s výsadbou vzrastlej zelene. Zničené, neudržiavané a tiež aj chýbajúce sú brehovité porasty pozdĺž tokov. Navrhujeme vo všetkých rozvojových plochách minimálny podiel zelene na pozemku, dôraz je potrebné klásť na verennú zeleň pri realizácii športovísk a parkovacích plôch. Odporúčame v rámci parkoviska vymedzovať ostrovčeky s vysokou zeleňou. Doplniť izolačnú zeleň popri potoku, ktorá bude zároveň plniť doplnenie brehových porastov a protieroznu funkciu.

### Odpadové hospodárstvo

Základným právnym predpisom pri predchádzaní vzniku odpadov a pri nakladaní s odpadmi je zákon NR SR č. 223/2001 Z. z. o odpadoch a o zmene a doplnení niektorých zákonov, ktorý nadobudol účinnosť 1. júla 2001. Jedným zo základných nástrojov stratégie hospodárenia s odpadmi je vypracovanie „Programov odpadového hospodárstva“. Program odpadového hospodárstva Slovenskej republiky vypracováva Ministerstvo životného prostredia a následne samosprávny kraj, obec a pôvodca odpadu. Obsah Programu odpadového hospodárstva obce na roky 2011 - 2015 je zostavený podľa požiadaviek § 2 až § 5 vyhlášky MŽP SR č. 310/2013 Z.z., ktorou sa vykonávajú niektoré ustanovenia zákona o odpadoch a zároveň zohľadňuje POH SR a POH Trenčianskeho kraja. Ciele a opatrenia POH SR a POH Trenčianskeho kraja 2011 - 2015, ktoré sa budú realizovať obcou, právnickými a fyzickými osobami sú preto rozpracované v záväznej časti POH obce Zliechov na roky 2011 – 2015. Odpadové hospodárstvo zahŕňa všetky činnosti zamerané na predchádzanie a obmedzovanie vzniku odpadov, znižovanie ich nebezpečnosti pre životné prostredie, ako aj na nakladanie s odpadmi v súlade s platnými zákonmi. Nakladanie s odpadmi je definované ako zber odpadov, preprava odpadov, zhodnocovanie odpadov a zneškodňovanie odpadov vrátane starostlivosti o miesto zneškodňovania.

Štatistické ukazovatele v oblasti nakladania s komunálnym odpadom prezentuje nasledujúca tabuľka.

Relatívne ukazovatele z oblasti nakladania s komunálnym odpadom v regióne											
	2003	2004	2005	2006	2007	2008	2009	2010	2011	2012	2013
Mn. komun. odpadu (kg/obyv.)	269,88	268,72	275,32	293,94	313,76	330,77	328,19	334,76	334,36	328,16	337,55
Mn. zhodn. kom. odp. (kg/obyv.)	24,08	18,73	12,06	17,61	26,69	23,67	35,00	43,10	43,47	53,78	72,44
Mn. znešk. kom. odp. (kg/obyv.)	245,81	249,99	254,35	262,80	273,75	292,88	284,82	289,34	286,93	274,36	264,71
% zhodnoc. kom. odpadu	8,92	6,97	4,38	5,99	8,51	7,16	10,66	12,87	13,00	16,39	21,46
% zhodn. kom. odp. komp. (%)	38,23	55,72	27,50	14,57	33,92	28,72	30,76	31,32	38,79	37,51	16,03
% zh. kom. odp. ako druhot. s.	50,73	34,82	27,87	52,82	55,32	58,47	59,86	39,04	35,46	54,74	59,33

Zdroj: <http://px-web.statistics.sk/PXWebSlovak/>

Separovaný zber využiteľných zložiek komunálneho odpadu je v súčasnosti organizovaný v rôznych formách, separované zložky budú využité ako druhotné suroviny. Likvidáciu komunálneho odpadu sa odporúča riešiť v súlade so širšími vzťahmi v kraji v návaznosti na zákon o odpadoch. V súčasnosti sa v riešenom území nenachádzajú rozsahom väčšie divoké skládky, je však nutné jednoduchou formou upozorňovať obyvateľov obce na likvidáciu odpadu formou jeho triedenia. V prípade separácie rozšíri aktivity o viaceré komodity. Obec nemá v súčasnosti vybudovaný zberný dvor. Problémom je aj riešenie likvidácie biologicko-rozložiteľného odpadu.

### Pôda

Medzi hlavné negatívne faktory, ktoré ovplyvňujú pôdnu produkciu a jej environmentálne funkcie patria najmä zhutňovanie a acidifikácia pôd, neuvážené rekultivácie pôd, neúmerne meliorácie, nadmerná chemizácia, stále sa zvyšujúca erózia, zosuvy, divoké skládky a emisno – imisná kontaminácia pôd. Kontaminácia pôd rizikovými látkami sa prejavuje narušením chemických vlastností pôdy a zvýšeným obsahom cudzorodých látok v pôde. Kontaminácia sa hodnotí na základe najvyšších prípustných (limitných hodnôt) koncentrácií rizikových látok v pôde. V regióne, ktorý nepredstavuje



z hľadiska výroby a poľnohospodárskej produkcie intenzívne využívanú oblasť, sa zvýšená koncentrácia rizikových látok v pôde územia obce nepredpokladá. Avšak vplyvom vypúšťaných emisií sa narušuje prirodzená bonita pôdy. Vplyvom exhalátov, najmä SO<sub>2</sub> sa zvyšuje jej kyslosť, čo si vyžaduje zvýšené náklady na vápnenie. Exhaláty obsahujú aj mnoho iných toxických prvkov ako Pb, Cr, Zn, Mn, avšak najväčšie škody spôsobujú zlúčeniny As, ktoré v organizmoch vyvolávajú poruchy látkového metabolizmu a zmeny v nervovej sústave. Vplyvom imisíí sa dostáva do pôdy. Akumulácia As v pôde závisí od fyzikálno-chemických vlastností pôdy, obsahu humusu, obsahu prístupných živín, pôdnej vlhkosti, pôdnej reakcie, klimatických a geomorfologických podmienok. Z ďalších rizikových prvkov môžu byť potenciálne zistené hodnoty Cd, Pb a Sr. *Chemická degradácia pôdy sa prejavuje narušením chemických vlastností pôdy, predovšetkým ide o zvýšený obsah cudzorodých látok v pôde spôsobujúcich jej kontamináciu.* Intenzifikácia poľnohospodárskej výroby, najmä aplikácia chemických látok – pesticídov z priemyselných hnojív do pôdy negatívne pôsobia na povrchové a podzemné vody, ale aj na poľnohospodársku pôdu a následne cez potravinový reťazec na človeka. Časť látok prenášaná v podzemných vodách sa ukladá v pôdach najmä v zóne kapilárneho vzliňania. Niektoré stopové prvky, ktoré majú zvýšené koncentrácie v pôdach sa takto koncentrujú a niektoré sú dôsledkom aplikácie priemyselných hnojív. Kontaminácia sa hodnotí na základe najvyšších prípustných koncentrácií rizikových látok v pôde. Zvýšená koncentrácia rizikových látok v pôde riešeného územia sa nepredpokladá.

### Správa povodí

Právna starostlivosť o vodu je vymedzená v zákone č. 364/2004 Z.z. o vodách a o zmene a doplnení zákona Slovenskej národnej rady č. 372/1990 Zb. o priestupkoch v znení neskorších predpisov (vodný zákon) v znení zákona č. 587/2004 Z. z. Tento zákon vytvára podmienky na všestrannú ochranu povrchových vôd a podzemných vôd vrátane vodných ekosystémov a od vôd priamo závislých krajinných ekosystémov, na zlepšenie stavu povrchových vôd a na ich účelné a hospodárne využívanie. Hlavným zdrojom znečistenia potoka sú vody prinášajúce splašky z komunálneho odpadu. Kvalita povrchových vôd sa hodnotí podľa jednotlivých ukazovateľov kvality. Predpokladá sa, že vodné toky pretekajúce obcou sú v triedach čistoty I. až II. (pod obcou možné III. trieda). Kvalita vôd vodných tokov územia obce Zliechov sa pravidelne nesleduje. Monitorovanie kvality podzemných vôd na Slovensku je súčasťou Komplexného monitorovacieho systému životného prostredia SR v zmysle uznesenia vlády č.449/1992. Kvalita podzemných vôd sa zaznamenáva cez monitorovacie objekty rozdelené do 75 vodných útvarov – 16 kvartérnych a 59 predkvartérnych, hodnotenie kvality podzemných vôd sa riadi Vyhláškou č.354/2006 Z.z.. ktorou sa ustanovujú požiadavky na vodu určenú na ľudskú spotrebu a kontrolu kvality vody určenú na ľudskú spotrebu. Znečistenie podzemných vôd pochádza z infiltrácie povrchových vôd do riečnych sedimentov z kanalizačných vôd, znečistených zrážkových vôd, skládok odpadov a poľnohospodárstva. Priamo v obci sa kvalita podzemných vôd nesleduje.

### 2.6. OBYVATEĽSTVO

Podkapitola obyvateľstvo prezentuje vývoj, štruktúru a predpokladaný vývoj do budúcnosti v oblasti ľudských zdrojov. Podrobná analýza je nevyhnutná na cielené plánovanie verejných služieb, ako aj komplexnej infraštruktúry. Nasledujúca tabuľka prezentuje počet obyvateľov bývajúcich v obci Zliechov k roku sčítania obyvateľov.

Bývajúce obyvateľstvo v obci Zliechov (rok 2011 – SODB 2011)						
	spolu	ženy	0-14	66+	15-65	
obec Zliechov	571	288	77	84	410	
Košecké Rovné	96	48	11	19	66	
Zliechov	475	240	66	65	344	

Zdroj: Štatistický úrad SR, SOBD 2011,

V roku 2011 žilo v obci celkovo 571 obyvateľov, pričom žien bolo 288. V časti Košecké Rovné to bolo 96 obyvateľov a v obci Zliechov 475 obyvateľov. Najväčšiu skupinu tvorili obyvatelia od 15 do 65 rokov. Nasledujúca tabuľka prezentuje vývoj štruktúry obyvateľstva obce Zliechov podľa vierovyznania v roku 2011. Obec je podľa kritéria vierovyznania homogénna s 1 dominantným vierovyznaním. Najväčšia časť obyvateľov sa hlásila k rímskokatolíckemu vierovyznaniu (83,64 %).



#### Bývajúce obyvateľstvo podľa náboženského vyznania

Ukazovateľ	SODB 2011	%
Rímskokatolícke	506	83,64
Bez vyznania	14	2,31
iné	2	0,33
Nezistené	49	8,10

Zdroj: [www.naseobce.sk](http://www.naseobce.sk), 22.7.2015

Až pri 8,10 % obyvateľov nebolo zistené vierovyznanie. Bez vyznania bolo evidovaných 2,31 % obyvateľov. Z hľadiska národnostnej štruktúry sa prevažná časť obyvateľov hlási k slovenskej národnosti – 86,28 %. V malej miere je zastúpená maďarská národnosť (0,17 %). Česká národnosť bola zastúpená v počte 0,33 %. Pri 7,11 % nebola zistená národnosť.

#### Bývajúce obyvateľstvo podľa národnosti

Ukazovateľ	SODB 2011	%
Slovenská	522	86,28
Maďarská	1	0,17
Rusínska	1	0,17
Nezistená	43	7,11
Česká	2	0,33
Rómska	1	0,17

Zdroj: [www.statistics.sk](http://www.statistics.sk)

### Demografia

Pre demografický vývoj je vo všeobecnosti charakteristický znižujúci sa prirodzený prírastok obyvateľstva a starnutie populácie. V prípade obce Zliechov bol zaznamenaný pokles počtu obyvateľov.

#### Stav obyvateľstva ku koncu obdobia (k 31.12.)

Obec Zliechov	2004	2005	2006	2007	2008	2009	2010	2011	2012	2013	2014
k 1.1.	624	614	607	613	611	595	582	572	582	599	605
k 30.6.	618	617	614	615	602	588	578	577	591	602	608
k 31.12	614	607	613	611	595	582	572	582	599	605	610
muži	298	296	291	293	286	279	276	288	293	302	302
ženy	316	311	322	318	309	303	296	294	306	303	308
Index	-	0,989	1,010	0,997	0,974	0,978	0,983	1,017	1,029	1,010	1,008
Priemer Ix											0,999

Zdroj: 20.7.2015, <http://px-web.statistics.sk/PXWebSlovak/>

Počas sledovaného obdobia v priemere počet obyvateľov klesol o 3,0 %. Priemerný index dosiahol hodnotu 0,999, čo predstavuje priemerný ročný pokles o 0,27 %. K najvyššiemu nárastu došlo v roku 2012, kedy stúpol počet obyvateľov o 17 osôb. K rokom s najvyšším poklesom obyvateľstva patrili rok 2008 - - 16 obyvateľov, a rok 2009, kedy klesol počet obyvateľov o 13.

### Prirodzený prírastok obyvateľstva

Nasledujúca tabuľka prezentuje prirodzený prírastok/úbytok obyvateľstva v okrese, ako aj prirodzený prírastok v obci Zliechov.

#### Prirodzený prírastok

Obec Zliechov	2004	2005	2006	2007	2008	2009	2010	2011	2012	2013	2014
okr. Ilava HMPP	-0,65	-1,82	0,15	-0,29	-0,53	0,13	0,46	2,08	-1,04	1,34	-0,88
prirodzený prírastok	-1	-11	-1	-6	-4	-8	-11	0	3	3	4
hrubá miera pr. prí.	-1,62	-17,83	-1,63	-9,76	-6,64	-13,61	-19,03	0	5,08	4,98	6,58

Zdroj: 20.7.2015, <http://px-web.statistics.sk/PXWebSlovak/>

Vývoj ukazovateľa hrubej miery prirodzeného prírastku obyvateľstva v okrese v sledovanom období vykazuje negatívny trend. Počet živonarodených prekračuje v obci počet zomrelých obyvateľov v roku 2012 až 2014. Najvyšší prirodzený úbytok bol zaznamenaný v roku 2005 a 2010.



Nasledujúca tabuľka prezentuje počet živonarodených (hrubá miera) v okrese a vývoj počtu narodených za obec Zliechov. V medziročnom porovnaní možno sledovať stabilný trend, aj napriek zlej ekonomickej situácii začínajúcich rodín a s tým súvisiacim problematickým zabezpečením základných životných potrieb – bývanie. Rastový trend v okrese bol evidovaný do roku 2009, kedy hrubá miera dosiahla 10,04. Do roku 2014 klesol tento počet na 9,10. V súčasnosti je v obci vyrovnaný trend, aj keď vývoj počtu narodených v obci ovplyvnila ekonomická kríza. Pokles pôrodnosti sa znížil práve okolo roku 2008, kedy sa začali naplno prejavovať následky. Do roku 2014 ale vzrástol na 9.

Počet živonarodených											
Obec Zliechov	2004	2005	2006	2007	2008	2009	2010	2011	2012	2013	2014
okr. Ilava HM	8,11	7,82	9,06	8,86	9,26	10,04	9,76	10,93	8,64	10,14	9,10
narodení	6	6	7	4	7	5	5	10	8	10	9
živonarodení	6	6	7	4	7	5	5	10	7	10	9
hrubá miera živorod.	9,71	9,72	11,4	6,5	11,63	8,5	8,65	17,33	11,85	16,61	14,81

Zdroj: 20.7.2015, <http://px-web.statistics.sk/PXWebSlovak/>

Štatistika počtu potratov v okrese vykazuje podobné tendencie, ako v prípade obecnej štatistiky. V priebehu sledovaného obdobia nie je možné identifikovať trend.

Počet potratov											
Obec Zliechov	2004	2005	2006	2007	2008	2009	2010	2011	2012	2013	2014
okr. Ilava HM	2,99	2,61	2,91	3,3	3,28	2,51	2,59	2	2,3	2,05	2,01
potratovosť	1	4	1	0	0	2	1	1	0	1	4
hrubá miera potratovosti	1,62	6,48	1,63	0	0	3,4	1,73	1,73	0	1,66	6,58
index potratovosti	16,67	66,67	14,29	0	0	40	20	10	0	10	44,44
ukončené tehotenstvá	7	10	8	4	7	7	6	11	8	11	13
hrubá miera uk. tehot.	11,33	16,21	13,03	6,5	11,63	11,9	10,38	19,06	13,55	18,27	21,4

Zdroj: 20.7.2015, <http://px-web.statistics.sk/PXWebSlovak/>

Počet zomretých v okrese vykazuje stabilný trend s miernym trendom nárastu. Počet kolíše okolo 9,34 na 1000 obyvateľov. Najvyšší počet bol zaznamenaný v roku 2014. V prípade obce Zliechov počet zomretých vyvíja náhodne a je problematické určenie trendu. Kým v roku 2004 bolo evidovaných 7 zomretých na 1000 obyvateľov, do roku 2014 klesol ich počet na 5. V roku 2010 to bolo ale 16.

Počet zomretých											
Obec Zliechov	2004	2005	2006	2007	2008	2009	2010	2011	2012	2013	2014
okr. Ilava HM	8,76	9,65	8,92	9,15	9,78	9,91	9,29	8,85	9,68	8,8	9,98
zomretí	7	17	8	10	11	13	16	10	4	7	5
hrubá miera úmrtnosti	11,33	27,55	13,03	16,26	18,27	22,11	27,68	17,33	6,77	11,63	8,23

Zdroj: 20.7.2015, <http://px-web.statistics.sk/PXWebSlovak/>

## Migrácia obyvateľstva

Migrácia obyvateľstva t.j. rozdiel medzi prisťahovanými a vystáňovanými obyvateľmi vykazuje pozitívny vývoj. Rozhodujúci podiel na migrácii obyvateľstva v obci pripadá na občanov v produktívnom veku. V sledovanom období vykazoval migračný prírastok pozitívny trend v roku 2005, 2006, 2007, a 2010 až 2014. Najvyššia pozitívna bilancia bola zaznamenaná v roku 2012.

Saldo sťahovania											
Obec Zliechov	2004	2005	2006	2007	2008	2009	2010	2011	2012	2013	2014
okr. Ilava HM	-0,1	-0,96	-1,18	-1,99	-2,05	-3,22	-2,27	-1,17	-0,55	-2,41	-3
migračné saldo	-9	4	7	4	-12	-5	1	10	14	3	1
hr. miera migr. salda	-14,56	6,48	11,4	6,5	-19,93	-8,5	1,73	17,33	23,71	4,98	1,65

Zdroj: 20.7.2015, <http://px-web.statistics.sk/PXWebSlovak/>

Nasledujúca tabuľka prezentuje absolútne hodnoty migrujúcich za obec Zliechov. Najvyšší počet obyvateľov migruje mimo územia. Malá časť obyvateľov sa vystáňovala mimo hraníc SR.



#### Migrácia obyvateľstva

Obec Zliechov	2004	2005	2006	2007	2008	2009	2010	2011	2012	2013	2014
prist'ahovaní	5	20	14	11	5	8	9	16	22	8	5
vyst'ahovaní	14	16	7	7	17	13	8	6	8	5	4

Zdroj: 20.7.2015, <http://px-web.statistics.sk/PXWebSlovak/>

V sledovanom období postupne počet vyst'ahovaných klesá. V roku 2014 počet vyst'ahovaných klesol na hodnotu 4. Najväčší počet prist'ahovaných bol zaznamenaný v roku 2005 a 2012, kedy sa do obce prist'ahovalo celkovo 20 a 22 obyvateľov.

#### Celkový prírastok

Nasledujúca tabuľka prezentuje vývoj celkového prírastku na 1000 obyvateľov v okrese, ktorý je súčtom prirodzeného a migračného prírastku a absolútne hodnoty za obec. Celkový prírastok vykázal v okrese zápornú hodnotu takmer v každom roku.

#### Celkový prírastok (- úbytok)

Obec Zliechov	2004	2005	2006	2007	2008	2009	2010	2011	2012	2013	2014
okr. Ilava HM	-0,75	-2,79	-1,03	-2,29	-2,58	-3,09	-1,81	0,91	-1,59	-1,08	-3,88
celkový prírastok	-10	-7	6	-2	-16	-13	-10	10	17	6	5
hrubá miera celk. pr.	-16,18	-11,35	9,77	-3,25	-26,58	-22,11	-17,3	17,33	28,79	9,97	8,23

Zdroj: 20.7.2015, <http://px-web.statistics.sk/PXWebSlovak/>

Celkový prírastok v obci vykazuje nerovnomerný trend. K najvyššiemu prírastku došlo v roku 2012, kedy počet obyvateľov dosiahol hodnotu 17. Naopak k najväčšiemu úbytku došlo v roku 2008 a 2009, kedy celkový počet obyvateľov klesol o - 16 a - 13.

#### Počet sobášov a rozvodov

Nasledujúce tabuľky prezentujú vývoj počtu sobášov a rozvodov v okrese a sobášnosť a rozvodovosť v obci Zliechov. Rovnako, ako v prípade predchádzajúcich štatistík, je aj v tomto prípade problematické identifikovanie trendu. Na 1000 obyvateľov v okrese roku 2004 pripadalo 4,69. Do roku 2014 mierne klesol počet na 4,82.

#### Počet sobášov

Obec Zliechov	2004	2005	2006	2007	2008	2009	2010	2011	2012	2013	2014
okr. Ilava HM	4,69	4,82	4,96	5,54	5,33	5,16	5,08	5,12	5,55	4,47	4,82
sobášnosť	1	6	1	6	1	4	3	0	1	2	1
hrubá miera sobášnosti	1,62	9,72	1,63	9,76	1,66	6,8	5,19	0	1,69	3,32	1,65

Zdroj: 20.7.2014, <http://px-web.statistics.sk/PXWebSlovak/>

V porovnaní s regionálnou štatistikou je sobášnosť v obci nižšia, ako v prípade okresu. Najväčší počet sobášov bol v obci evidovaný v roku 2015 a 2007. V prípade rozvodovosti boli hodnoty takmer počas celého obdobia pod úrovňou okresu. Vo všeobecnosti však možno povedať, že počet rozvodov sa vyvíja náhodne.

#### Počet rozvodov

Obec Zliechov	2004	2005	2006	2007	2008	2009	2010	2011	2012	2013	2014
okr. Ilava HM	2,31	2,07	2,6	2,89	2,66	2,96	2,24	1,75	1,75	2,05	2,14
rozvodovosť	1	2	1	1	0	3	2	0	0	1	1
hrubá miera roz.	1,62	3,24	1,63	1,63	0	5,1	3,46	0	0	1,66	1,65
index rozvodovosti	100	33,33	100	16,67	0	75	66,67	0	0	50	100

Zdroj: 20.7.2014, <http://px-web.statistics.sk/PXWebSlovak/>

#### Hustota obyvateľov

Nasledujúca tabuľka prezentuje hustotu obyvateľov na km<sup>2</sup>. Hustota obyvateľstva v obci je hlboko pod úrovňou Slovenska a okresu. Z dlhodobého hľadiska dochádza v obci k poklesu hustoty obyvateľstva. V roku 2004 dosiahla hustota hodnotu 11,37 a do roku 2014 klesla na hodnotu 11,17.



#### Hustota obyvateľov na km<sup>2</sup> k 31.12. podľa územie a rok

Obec Zliechov	2004	2005	2006	2007	2008	2009	2010	2011	2012	2013	2014
SR	109,77	109,87	109,95	110,08	110,26	110,5	110,75	110,09	110,28	110,4	110,51
okr. Ilava	171,38	171,21	170,81	170,65	169,98	169,69	169,27	168,93	168,87	168,65	168,23
Obec Zliechov	11,37	11,35	11,29	11,31	11,07	10,81	10,63	10,61	10,86	11,07	11,17

Zdroj: 20.7.2014, <http://px-web.statistics.sk/PXWebSlovak/>

#### Veková štruktúra obyvateľstva obce

Nasledujúca tabuľka predstavuje vývoj počtu obyvateľov podľa 5 ročných vekových skupín.

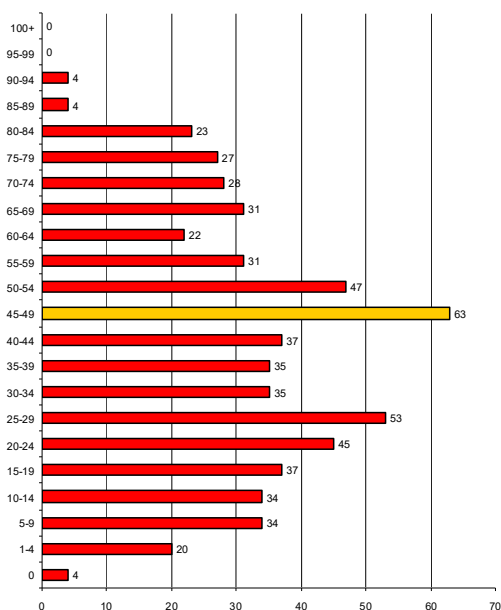
#### Počet obyvateľov ku koncu obdobia (31.12.)

	2004	2005	2006	2007	2008	2009	2010	2011	2012	2013	2014
Spolu	614	607	613	611	595	582	572	582	599	605	610
0	4	4	7	5	7	5	5	10	8	9	9
1-4	20	19	21	20	20	21	22	21	27	28	31
5-9	34	30	30	26	22	25	20	26	26	30	30
10-14	34	39	34	38	41	31	28	29	28	23	26
15-19	37	37	34	37	26	36	39	34	41	44	33
20-24	45	45	47	42	43	37	35	34	36	27	38
25-29	53	56	56	61	49	45	43	45	41	47	42
30-34	35	37	42	35	46	53	54	53	56	47	45
35-39	35	36	35	35	37	34	35	41	38	49	53
40-44	37	33	37	39	40	37	36	33	33	36	37
45-49	63	52	42	44	39	38	37	39	41	40	36
50-54	47	54	57	59	58	61	49	40	42	38	36
55-59	31	35	46	47	47	43	52	55	55	55	61
60-64	22	22	23	23	24	30	32	39	42	44	43
65-69	31	23	13	17	20	16	19	23	22	23	25
70-74	28	31	37	32	25	23	18	12	16	19	18
75-79	27	25	22	20	23	18	19	23	21	21	21
80-84	23	21	22	19	15	17	19	15	13	14	11
85-89	4	5	5	8	9	9	6	9	11	7	11
90-94	4	3	2	3	2	0	1	1	2	4	4
95-99	0	0	1	1	2	3	3	0	0	0	0
100+	0	0	0	0	0	0	0	0	0	0	0

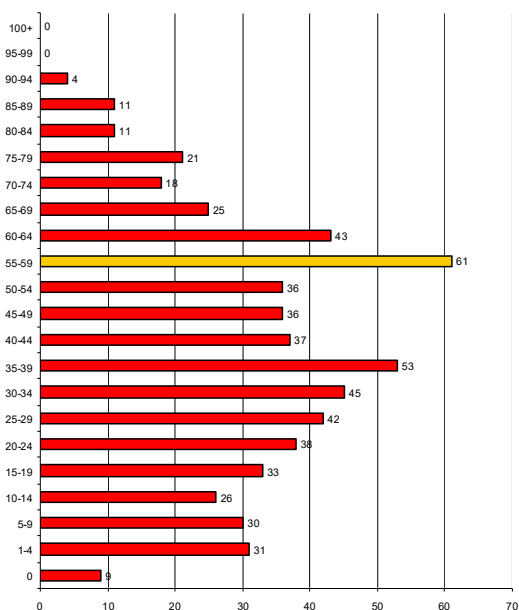
Zdroj: 20.1.2015, <http://px-web.statistics.sk/PXWebSlovak/>

#### Veková štruktúra obyvateľstva

2004



2014





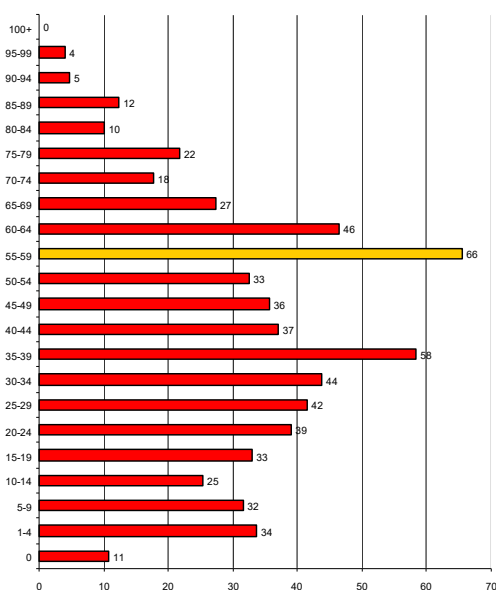
K najvyššiemu nárastu došlo vo vekových skupinách od 55 - 64. Sledovanie jednotlivých vekových skupín je dôležité z hľadiska formovania ponuky služieb a formovania infraštruktúry v obci Zliechov.

### Prognózy

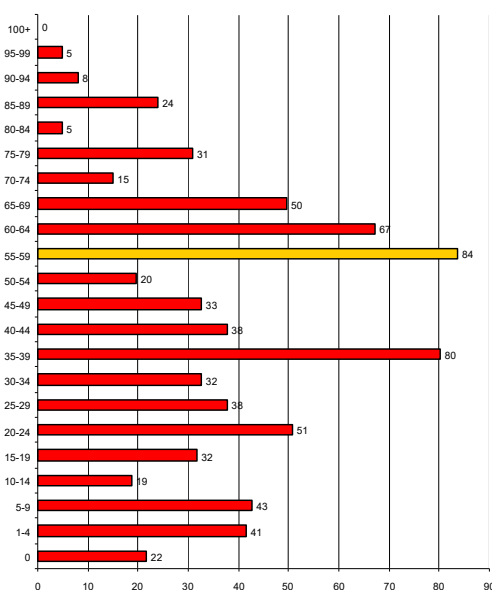
V prípade, že sa doterajší trend zachová, v nasledujúcich 11 rokoch by malo dôjsť k nárastu počtu obyvateľov hlavne v dôchodkovom veku. Do roku 2025 by mal počet obyvateľov stúpnúť o 16,45 %.

Počet obyvateľov ku koncu obdobia (31.12.)											
	2015	2016	2017	2018	2019	2020	2021	2022	2023	2024	2025
Spolu	632	642	651	661	674	684	694	705	715	726	736
0	11	12	14	14	15	16	17	18	20	21	22
1-4	34	35	35	36	37	38	38	39	40	41	41
5-9	32	33	35	35	36	37	38	40	41	42	43
10-14	25	25	24	23	22	22	21	21	20	19	19
15-19	33	33	33	33	32	32	32	32	32	32	32
20-24	39	40	41	42	43	45	46	47	48	49	51
25-29	42	41	41	40	40	40	39	39	39	38	38
30-34	44	42	41	40	39	38	37	35	34	33	32
35-39	58	60	62	65	67	69	71	74	76	78	80
40-44	37	37	37	37	37	37	37	37	38	38	38
45-49	36	35	35	35	34	34	34	33	33	33	33
50-54	33	29	28	27	27	26	24	23	22	21	20
55-59	66	68	70	71	73	75	77	78	80	82	84
60-64	46	48	50	52	55	57	59	61	63	65	67
65-69	27	30	32	35	36	39	41	43	45	48	50
70-74	18	17	17	17	17	16	16	16	15	15	15
75-79	22	23	23	24	25	26	27	28	29	30	31
80-84	10	9	9	8	8	7	6	6	6	5	5
85-89	12	14	15	17	19	20	21	21	22	23	24
90-94	5	6	6	6	7	7	7	8	8	8	8
95-99	4	4	3	3	4	4	4	5	5	5	5
100+	0	0	0	0	0	0	0	0	0	0	0

Prognózovaná veková štruktúra obyvateľstva  
2015



2024



### Ďalšie demografické charakteristiky

Nasledujúce tabuľky prezentujú vývoj počtu obyvateľov a predpokladaný vývoj podľa hlavných vekových skupín. Najväčší podiel pripadá na obyvateľov v produktívnom veku, najmenší podiel na



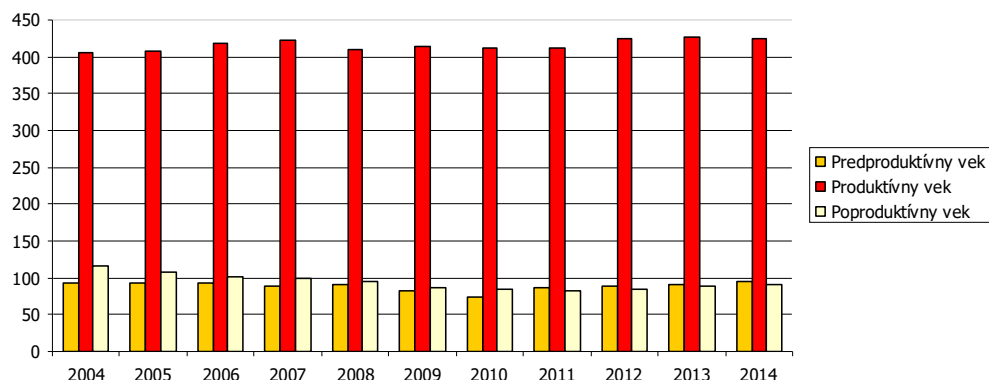
obyvateľov v poproduktívnom veku. V skupine v poproduktívnom veku bol zaznamenaný pokles. Za 11 ročné obdobie klesol počet obyvateľov o cca. 23,07 %. V skupine v predproduktívnom veku bol zaznamenaný nárast o 4,3 %. Počet obyvateľov v produktívnom veku zaznamenal nárast o 4,6 %.

#### Obyvateľstvo podľa štruktúry základných vekových skupín

	2004	2005	2006	2007	2008	2009	2010	2011	2012	2013	2014
Predproduktívny vek	92	92	92	89	90	82	75	86	89	90	96
Produktívny vek	405	407	419	422	409	414	412	413	425	427	424
Poproduktívny vek	117	108	102	100	96	86	85	83	85	88	90

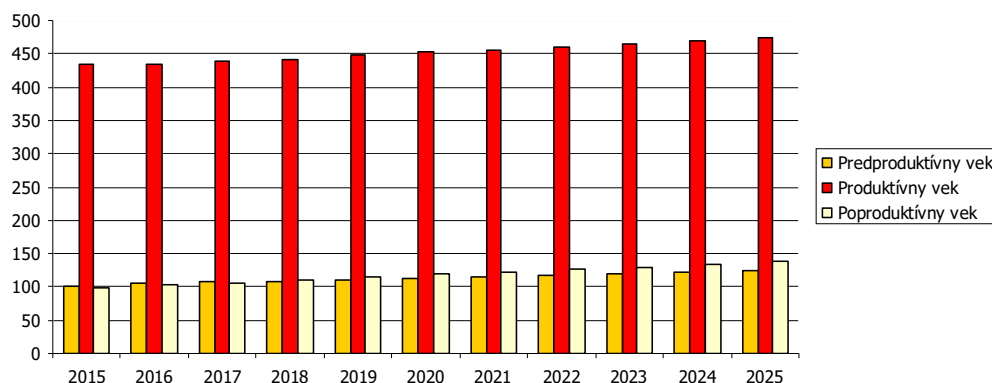
Zdroj: 20.6.2014, <http://px-web.statistics.sk/PXWebSlovak/>

#### Vývoj vekovej štruktúry obyvateľstva v sledovanom období



Ako prezentuje graf, za uvedených 11 rokov došlo k poklesu v skupine poproduktívneho veku. Nasledujúca tabuľka prezentuje predpokladaný vývoj v hlavných vekových skupinách do roku 2025.

#### Predpokladaný vývoj počtu obyvateľstva do roku 2025



Do roku 2025 sa predpokladá nárast obyvateľov vo vekovej skupine poproduktívneho, produktívneho veku aj predproduktívneho.

#### Predpokladaný vývoj počtu obyvateľstva do roku 2025

	2015	2016	2017	2018	2019	2020	2021	2022	2023	2024	2025
Predproduktívny vek	102	105	108	108	110	113	115	118	120	122	125
Produktívny vek	434	434	438	442	448	452	456	460	465	469	474
Poproduktívny vek	98	103	106	110	115	119	122	127	130	134	137

Najviac ekonomicky činného obyvateľstva pripadá na vekovú skupinu od 55 do 59 rokov. Naopak najmenšiu skupinu ekonomicky aktívneho obyvateľstva tvoria obyvatelia od 15 do 19 rokov. Pokles v medzioročnom porovnaní 2004 až 2014 bol zaznamenaný v skupine 15 až 29 rokov a od 45 do 54 rokov.



Ekonomicky aktívne obyvateľstvo podľa štruktúry veku a pohlavia k 2004 a 2014				
Vek	2004	2014	rozdiel 2014 -2004	
15-19	37	33	-4	
20-24	45	38	-7	
25-29	53	42	-11	
30-34	35	45	10	
35-39	35	53	18	
40-44	37	37	0	
45-49	63	36	-27	
50-54	47	36	-11	
55-59	31	61	30	
60-64	22	43	21	

Zdroj: <http://px-web.statistics.sk/PXWebSlovak/>

Z ekonomického hľadiska je daná štruktúra vyhovujúca.

### Národnostná štruktúra obyvateľstva

Z hľadiska národnostnej štruktúry sa prevažná časť obyvateľov hlási k slovenskej národnosti – 86,28 %. V malej miere je zastúpená maďarská národnosť (0,17 %). Česká národnosť bola zastúpená v počte 0,33 %. Pri 7,11 % nebola zistená národnosť.

Bývajúce obyvateľstvo podľa národnosti			
Ukazovateľ	SODB 2011	%	
Slovenská	522	86,28	
Maďarská	1	0,17	
Rusínska	1	0,17	
Nezistená	43	7,11	
Česká	2	0,33	
Rómska	1	0,17	

Zdroj: [www.statistics.sk](http://www.statistics.sk)

## 2.7. VZDELANIE A ZAMESTNANOSŤ

V obci majú najvyšší podiel vo vzdelanostnej štruktúre obyvateľstva občania so základným vzdelaním (20,33 %). Vysoký počet obyvateľov disponovalo úplným stredným odborným vzdelaním s maturitou (16,20 %) a obyvatelia s učňovským vzdelaním (15,21 %).

Podrobná vzdelanostná štruktúra obyvateľov obce v roku 2012			
dosiahnuté vzdelanie	počet	%	
úplné stredné odborné (s maturitou)	98	16,20	
vysokoškolské magisterské, inžinierske, doktorské	30	4,96	
bez školského vzdelania	83	13,72	
učňovské (bez maturity)	92	15,21	
základné	123	20,33	
stredné odborné (bez maturity)	79	13,06	
úplné stredné všeobecné	11	1,82	
nezistené	13	2,15	
úplné stredné učňovské (s maturitou)	33	5,45	
vysokoškolské bakalárske	9	1,49	
vyššie odborné vzdelanie	0	0,00	
vysokoškolské doktorandské	0	0,00	

Zdroj: [statistics.sk](http://statistics.sk), 10.7.2015

Z hľadiska uplatnenia sa obyvateľstva na trhu práce má uvedená vzdelanostná štruktúra relatívne nevyhovujúci pomer. Z hľadiska ďalšieho vývoja je potrebné v obci ďalej zvyšovať počet obyvateľov s vysokoškolským vzdelaním a úplným stredným vzdelaním.

### Vývoj nezamestnanosti

Relatívny počet evidovaných nezamestnaných obyvateľov v obci a regióne prezentuje nasledujúca tabuľka.

Miera evidovanej nezamestnanosti podľa územia, pohlavia a rok v %



	2004	2005	2006	2007	2008	2009	2010	2011	2012	2013	2014
Slovenská republika	13,07	11,36	9,40	7,99	8,39	12,66	12,46	13,59	14,44	13,50	12,29
Trenčiansky kraj	8,09	6,80	5,19	4,50	4,95	10,13	9,51	9,95	10,89	10,74	9,56
Okres Ilava	5,47	4,14	3,28	2,71	3,29	8,89	6,72	7,30	9,37	9,07	7,92
Muži	5,47	3,55	2,53	1,81	2,69	9,56	6,17	6,60	8,04	7,71	6,94
Ženy	5,47	4,87	4,24	3,81	4,04	8,05	7,42	8,17	11,11	10,77	9,13

Zdroj: ÚPSVAR, 2004-2014

Vyššia miera evidovanej nezamestnanosti bola takmer počas celého obdobia v prípade ženskej populácie. V roku 2014 dosiahla úroveň 6,94 %. Najvyššiu úroveň dosiahla v roku 2009 (9,56 %). Najväčší počet nezamestnaných obyvateľov pripadal na skupinu vo veku od 35-49 a riziková skupinu nad 50 rokov. V tejto skupine podiel postupne narastá. K zvyšovaniu podielu dochádza v prípade skupiny od 15 do 24 rokov, kedy do roku 2014 vzrástol podiel na 18,3 % (najvyššia hodnota bola zaznamenaná v roku 2007 – 21,2 %).

Počet uchádzačov o zamestnanie podľa veku v %											
Okr. Ilava	2004	2005	2006	2007	2008	2009	2010	2011	2012	2013	2014
15-24	16,8	19,0	20,0	21,2	20,7	18,9	19,2	16,6	20,8	19,4	18,3
25-34	16,3	17,2	17,9	16,3	23,4	22,7	23,6	25,7	24,5	24,9	26,0
35-49	37,9	36,6	34,5	34,1	28,6	28,9	29,6	29,0	29,1	28,5	28,9
50 a viac	29,0	27,2	27,6	28,3	27,3	29,5	27,7	28,8	25,7	27,3	26,8

Zdroj: 20.6.2015, <http://px-web.statistics.sk/PXWebSlovak/>

Nasledujúca tabuľka prezentuje vývoj nezamestnanosti podľa vzdelanostnej štruktúry uchádzačov. Najväčšou skupinou je skupina obyvateľov s nižším stredným vzdelaním a úplným stredným odborným vzdelaním.

Vzdelanostná štruktúra nezamestnaných v %											
	2004	2005	2006	2007	2008	2009	2010	2011	2012	2013	2014
Zákl. a bez vzdel.	12,6	14,2	15,6	8,98	13,7	10,7	7,49	9,41	12,5	13,4	11,1
Nižšie stredné	48,4	48,5	47,2	53,3	38,8	44,9	47,2	55,3	46,4	38,8	43,5
Úplné stredné	33,9	31,4	34,9	32,9	37,4	36,4	34,9	29,8	30,4	32,6	31,2
Vysokoškolské	4,72	6,28	2,83	5,99	10,1	7,94	10,4	5,49	10,6	15,2	14,2

Zdroj: 20.6.2015, <http://px-web.statistics.sk/PXWebSlovak/>

Obyvatelia so základným vzdelaním sa podieľali na nezamestnanosti 11,1 %. Z hľadiska typu boli najviac zastúpení nezamestnaní, ktorí sú už dlhodobo nezamestnaní.

### Verejné služby zamestnanosti

Na zabezpečovanie práva občanov na zamestnanie je zriadený ÚPSVaR ako verejnoprávna inštitúcia, ktorý v rozsahu svojej pôsobnosti, ako jeden z viacerých subjektov v súčinnosti s reprezentatívnymi organizáciami zamestnancov a zamestnávateľov vykonáva politiku zamestnanosti. ÚPSVaR je hlavnou inštitúciou realizujúcou politiku trhu práce, čo je systém podpory a pomoci občanom pri ich začleňovaní na pracovné miesta na trhu práce formou sprostredkovania zamestnania, poskytovania poradenstva, prispôbovaním profesijnej štruktúry nezamestnaných a zamestnancov pomocou rekvalifikácií, podporovanie vytvárania nových pracovných miest zamestnávateľmi pomocou poskytovania príspevkov v rámci aktívnej politiky trhu práce a poskytovaním podpory v nezamestnanosti. Pri poskytovaní verejných služieb zamestnanosti obec spolupracuje s ÚPSVaR v Ilave, pri vytváraní dočasných pracovných miest, ktoré sú nevyhnutným predpokladom zachovania pracovných návykov dlhodobo nezamestnaných. Obec spolupracuje rovnako aj pri realizácii aktívnej politiky trhu práce (AFTP), v rámci ktorej sa pomocou nástrojov AFTP predovšetkým podporuje vytváranie nových pracovných miest zamestnávateľmi, ako aj obcou samotnou. Obec v oblasti aktívnej politiky zamestnanosti dočasne zamestnáva nezamestnaných občanov v rámci aktivačných prác a malých obecných služieb. V prevažnej miere výkon týchto pracovných činností zahŕňa údržbu verejných priestranstiev.

Aktivačné práce						
Ukazovateľ	2010	2011	2012	2013	2014	
ženy	2	2	2	2	2	2



muži	4	4	4	4	4
Odpr. hodiny/m.	160	160	160	160	160
kult. plocha	4860	4860	4860	4860	4860

Zdroj: OcÚ, 2015

## Štruktúra zamestnanosti

Nasledujúca tabuľka prezentuje štruktúru pracujúcich podľa jednotlivých odvetví národného hospodárstva. Najväčšie zastúpenie majú v regióne priemyselné odvetvia, obchod, vzdelávanie a verejná správa. Silne zastúpené je aj zdravotníctvo. Od roku 2004 sa podiel priemyslu na zamestnaní mierne zvýšil (52,8 %). Najvýraznejší pokles nastal v prípade verejnej správy a zdravotníctva.

Štruktúra zamestnanosti podľa odvetvovej klasifikácie v %						
Okres Ilava	2009	2010	2011	2012	2013	2014
Poľnohospodárstvo, lesníctvo ...	2,2	1,1	1,4	1,2	1,3	1,3
Priemysel spolu	50,5	56,0	55,4	58,4	56,2	55,2
Ťažba a dobývanie	0,3	0,3	0,3	0,3	0,3	0,2
Priemyselná výroba	47,2	53,7	50,3	54,0	53,8	52,8
Dodávka elektriny, plynu, pary ...	1,8	0,8	0,7	0,9	1,0	1,1
Dodávka vody; čistenie a odv...	1,2	1,2	4,4	3,2	3,2	2,9
Stavebníctvo	2,1	1,7	5,6	2,1	3,5	3,6
Veľkoobchod a maloobchod; o...	8,3	8,8	9,0	9,8	8,5	8,8
Doprava a skladovanie	3,5	3,4	2,6	3,1	3,0	3,1
Ubytovacie a stravovacie služby	1,1	1,3	1,2	1,1	1,1	1,0
Informácie a komunikácia	2,2	1,4	1,1	0,6	0,6	0,6
Finančné a poisťovacie činnosti	0,7	0,6	0,5	0,5	0,5	0,5
Činnosti v oblasti nehnuteľností	0,3	0,4	0,3	0,3	0,3	0,3
Odborné, vedecké a technické ...	2,3	2,8	2,1	1,8	2,1	2,3
Administratívne a podporné...	3,7	3,6	1,4	2,9	1,2	1,2
Verejná správa a obrana; povi...	7,5	8,6	7,1	7,0	6,2	6,2
Vzdelávanie	6,3	10,4	9,3	8,2	8,8	8,4
Zdravotníctvo a sociálna pomoc	11,0	3,6	4,1	4,0	6,5	6,9
Umenie, zábava a rekreácia	0,5	0,3	0,2	0,2	0,2	0,3
Ostatné činnosti	0,2	0,2	0,2	0,2	0,6	0,7

Zdroj: 20.6.2015, <http://px-web.statistics.sk/PXWebSlovak/>

V obci sú obyvatelia zamestnaní hlavne vo verejnej správe, drobných výrobných prevádzkach, lesníctve. Vzhľadom na veľkosť obce je pracovný trh obmedzený.

Nasledujúca tabuľka prezentuje štruktúru ekonomicky aktívneho obyvateľstva podľa jednotlivých sektorov národného hospodárstva. Najviac obyvateľov je zamestnaných v sekundárnom sektore – výroba a službotvornom sektore.

Ekonomicky aktívne obyvateľstvo						
	spolu	odchádzajúci za prácou	prim. sektor	sekund. sektor	terc. sektor	hosp. domácnosti
obec Zliechov	261	201	26	109	100	183
Košecké Rovné	41	29	6	18	15	41
Zliechov	220	172	20	91	85	142

Zdroj: Štatistický úrad SR, SOBD 2011,

Ako prezentuje tabuľka, pomerne veľká časť obyvateľov každodenne odchádza za prácou mimo obce Zliechov. Z celkového počtu ide ekonomicky aktívneho obyvateľstva ide až o 201 obyvateľov, čo tvorí 77,01 %.

## 2.8. BÝVANIE

Prevládajúcou funkciou obce Zliechov je bývanie. Pôvodná zástavba obce Zliechov vznikala ako hromadná dedina. Obec sa sústreďuje na individuálnu výstavbu, čiže na výstavbu rodinných domov. Intenzita novej bytovej výstavby sa zvýšila začiatkom tohto desaťročia, v súčasnosti stagnuje. V



budúcnosti je možné predpokladať oživenie dopytu po nových bytoch v súvislosti so súčasným trendom sťahovania obyvateľov miest do okolitých vidieckych obcí. Naplnenie potenciálu obce získavať nových obyvateľov migráciou bude závisieť predovšetkým od rozvojovej politiky obce (program hospodárskeho a sociálneho rozvoja), udržania a zlepšenia kvality života v obci, od situácie na trhu práce, spektra poskytovaných služieb, kvality dopravného spojenia a ďalších faktorov. Stavebno-technický stav bytového fondu je prevažne dobrý a vyhovujúci. Vybavenie bytov patrí popri veku a veľkosti bytového fondu k hlavným charakteristikám celkovej kvality bytov. Technická vybavenosť bytov sa v poslednom období podstatne zlepšila. Nasledujúca tabuľka prezentuje počet bytov obce Zliechov.

Obývané byty a domy (2011)			
	spolu	byty v rodinnom dome	domy
obec Zliechov	186	164	159
Košecké Rovné	41	41	41
Zliechov	145	123	118

Zdroj: Štatistický úrad SR, SOBD 2011

Nasledujúca tabuľka prezentuje počet neobývaných bytov z dôvodov neobývanosti. Najviac bytov bolo trvalo neobývaných z dôvodov rekreácie (210) a z iných dôvodov (19) a z dôvodu nespôsobilosti, a to 31.

Neobývané byty podľa dôvodu neobývanosti (2011)				
zmena vlastníctva	rekreácia	nespôsobilé na bývanie	z iných dôvodov	s nezistenou obývanosťou
4	210	31	19	3

Zdroj: Štatistický úrad SR, SOBD 2011

Z hľadiska vlastníctva boli najpočetnejšou skupinou byty v osobnom vlastníctve v rodinných domoch (142). Iná forma vlastníctva bola zastúpená 10 bytmi. V bytovom dome je evidovaných 16 bytov v osobnom vlastníctve.

Byty podľa formy vlastníctva (2011)				
vlastné v obytných domoch	byty vo vlast. v rodinných domoch	obecné byty	družstevné byty	iné
16	142	2	8	10

Zdroj: Štatistický úrad SR, SOBD 2011

### Veľkostná kategorizácia bytov

Nasledujúca tabuľka prezentuje štruktúru bytov podľa podlahovej plochy. Najviac bytov v obci Zliechov disponuje plochou od 80 do 120 m<sup>2</sup>. Pomerne početne sú zastúpené aj byty s plochou od 40 do 80 m<sup>2</sup> v počte 63.

Byty podľa celkovej podlahovej plochy				
Byty spolu	- 40 m <sup>2</sup>	40 - 80 m <sup>2</sup>	81 - 120 m <sup>2</sup>	120+ m <sup>2</sup>
RD	5	52	96	11
BD	0	11	9	0

Zdroj: Štatistický úrad SR, SOBD 2011

Z hľadiska počtu obytných miestností sú v obci najviac zastúpené byty s 3 izbami, 2 izbami a 4 obytnými miestnosťami. Druhou najväčšou skupinou sú 2 izbové byty. Byty so 4 obytnými miestnosťami sú zastúpené v počte 25.

Byty podľa počtu obytných miestností				
1	2	3	4	5+
10	38	89	25	23

Zdroj: Štatistický úrad SR, SOBD 2011

### Vybavenosť bytov a iné charakteristiky



Nasledujúca tabuľka prezentuje vybavenosť bytov a domácností. Až 121 bytov (RD) v roku 2011 bolo napojených na spoločný zdroj pitnej vody. Vlastný zdroj pitnej vody malo 16 domácností. Bez vodovodu boli 2 byty.

Byty podľa zásobovania vodou RD				
v byte - spoločný zdroj	v byte - vlastný zdroj	mimo bytu	bez vodovodu	
121	16	1	2	
Zdroj: Štatistický úrad SR, SOBD 2011				

Byty podľa zásobovania vodou BD				
v byte - spoločný zdroj	v byte - vlastný zdroj	mimo bytu	bez vodovodu	
18	0	0	0	
Zdroj: Štatistický úrad SR, SOBD 2011				

Ďalšiu vybavenosť bytov/domácností, prezentuje nasledujúca tabuľka. Celkovo bolo v roku 2011 pripojených do siete internet 43 bytov, a pevnou linkou disponovalo 59 bytov. Mobilným telefónom bolo vybavených 119 domácností.

Vybavenosť bytov a domácností v obci RD				
podľa vybavenosti domácností		podľa pripojenia		
mobilitný telefón	PC/notebook	osobné auto	na pevnú tel. linku	na internet
102	48	62	55	34
Zdroj: Štatistický úrad SR, SOBD 2011				

Vybavenosť bytov a domácností v obci BD				
podľa vybavenosti domácností		podľa pripojenia		
mobilitný telefón	PC/notebook	osobné auto	na pevnú tel. linku	na internet
17	10	10	4	9
Zdroj: Štatistický úrad SR, SOBD 2011				

Najviac bytov v obci Zliechov je v súčasnosti vykurovaných prostredníctvom iného a ústredného lokálneho kúrenia. Tento typ vykurovania je využívaný pri rodinných domoch. Iný typ vykurovanie využíva cca. 69 bytov.

Obývané byty podľa typu kúrenia			
ústredné diaľkové	ústredné lokálne	iný	bez kúrenia
2	83	69	1
Zdroj: Štatistický úrad SR, SOBD 2011			

V súvislosti s využívaným zdrojom energie je najväčší počet bytov zastúpených pevným palivom – 152 bytov. Elektrickú energiu na vykurovanie využívajú 2 byty.

Obývané byty podľa zdrojov energie					
plyn	elektrina	kvapalné palivo	pevné palivo	iný	žiadny
2	2	0	152	0	1
Zdroj: Štatistický úrad SR, SOBD 2011					

Základným zámerom obce v oblasti bývania je zabezpečiť rozvoj bývania vo všetkých jeho zložkách. Stratégiu rozvoja bývania je potrebné založiť na usmerňovaní a zosúladiení verejných a súkromných aktivít, finančných, územných a ľudských zdrojov. Vychádzať je nutné pri tom zo schváleného Programu rozvoja bývania, Ministerstvom výstavby a regionálneho rozvoja SR vydaných Smerníc na poskytovanie dotácií na obstaranie nájomných bytov, na odstraňovanie systémových porúch bytových domov, zo schváleného zákona NR SR č. 607/2003 o Štátnom fonde rozvoja bývania, v znení neskorších úprav a k nemu schválených predpisov. Súčasťou obytných štruktúr je aj občianska vybavenosť, väčšinou jestvujúca. V návrhu sa predpokladá budovanie nových zariadení občianskej vybavenosti. V súvislosti s návrhom novej zástavby sa nepredpokladajú žiadne veľkoplošné asanácie. Strategickým cieľom bytovej výstavby by malo byť - dosiahnuť bežný európsky štandard. Bývanie pre mladé rodiny, obyvateľov žijúcich pod hranicou sociálneho minima a prestárlych občanov by malo byť porovnateľné so sociálnou výstavbou v krajinách EÚ.

## 2.9. PODNIKATEĽSKÉ SUBJEKTY A INŠTITÚCIE

V obci sa odporúča rozvíjať výroba a služby hlavne v týchto smeroch:

- rozvoj malých podnikov
- rozvoj cestovného ruchu a turizmu
- rozvoj terciárnej sféry (služby, obchod)

Nasledujúca tabuľka prezentuje štruktúru podnikateľských osôb – fyzické osoby podľa právnej formy. Najväčší počet je zastúpený živnostenskými podnikaniami. Do roku 2014 stúpol ich počet na 36 osôb. Slobodné povolania boli zastúpené v počte 2.

Fyzické osoby - podnikatelia											
o. Zliechov	2004	2005	2006	2007	2008	2009	2010	2011	2012	2013	2014
Fyz. osoby – podnik.	37	36	39	46	40	38	36	35	36	38	38
Živnostníci	37	36	39	44	39	36	34	33	34	36	36
slobodné povolania	0	0	0	2	1	2	2	2	2	2	2

Zdroj: <http://px-web.statistics.sk/PXWebSlovak/>

Celkovo je v obci činných 14 právnických osôb. Z celkového počtu bolo 9 ziskových a 5 neziskových subjektov.

Právnické osoby v obci											
o. Zliechov	2004	2005	2006	2007	2008	2009	2010	2011	2012	2013	2014
Právnické osoby spolu	8	8	9	9	9	9	10	10	10	11	14
Práv. osoby ziskové	3	3	4	4	4	4	5	5	5	6	9
Práv. osoby neziskové	5	5	5	5	5	5	5	5	5	5	5

Zdroj: <http://px-web.statistics.sk/PXWebSlovak/>

V skupine ziskových subjektov došlo v sledovanom období k nárastu. Uvedené súvisí so samotným rozvojom obce a skvalitňovaním pokrytia občianskej vybavenosti.

### Pol'nohospodárska výroba

Z hľadiska pol'nohospodárskeho pôdneho fondu a pol'nohospodárskej výroby patrí riešené územie do administratívnej jednotky Zliechov, ktorá je začlenená do okresu Ilava, kraj Trenčiansky. Celková výmera pol'nohospodárskej pôdy je 1089,7 ha, z čoho orná pôda zaberá 53,1 ha. Najväčšie zastúpenie majú trvalé trávnaté porasty – 999,6 ha. Celkový podiel pol'nohospodárskej pôdy na celkovej výmere sa zvyšuje. Podiel na celkovej výmere má pol'nohospodárska pôda 39,76 %.

Výmera pol'nohospodárskej pôdy v obci Zliechov											
	2004	2005	2006	2007	2008	2009	2010	2011	2012	2013	2014
% z celkovej výmery	23,42	23,42	23,41	23,46	23,46	23,46	23,32	23,32	23,32	23,32	23,31
Pol'nohosp. pôda - spolu	1273,5	1273,5	1273,1	1276	1276	1276	1268,2	1268,1	1268,2	1268,1	1267,7
- orná pôda	92,5	92,5	92,5	92,5	92,2	92,2	92,2	92,2	92,3	92,3	92,3
- záhrada	42,4	42,4	42,3	42,2	42,2	42,1	42,1	42,1	42,1	42,1	42,1
- ovocný sad	0,3	0,3	0,3	0,3	0,3	0,3	0,3	0,3	0,3	0,3	0,3
- trvalý trávny porast	1138,3	1138,3	1138,0	1141,1	1141,3	1141,3	1133,6	1133,6	1133,5	1133,5	1133,1

Zdroj: <http://px-web.statistics.sk/PXWebSlovak/>

Najvýznamnejšia pol'nohospodárska výroba v obci : Agrostrážov spol. s r. o., Farma Zliechov spol. s r. o., Agrohelpok s. r. o., Obert Zúbek. Pôsobia tu traja SHR, ktorí sa zaoberajú chovom oviec a hovädzieho dobytku.

### Rastlinná výroba

Nasledujúca tabuľka prezentuje hektárovú úrodu v regióne. Najvyššiu hektárovú úrodu majú cukrová repa a zemiaky. Hektárová úroda cukrovej repy mierne vzrastá. Rastlinná produkcia v obci je značne obmedzená.

Hektárová úroda podľa hospodárske rastliny											
--	--	--	--	--	--	--	--	--	--	--	--



	2003	2004	2005	2006	2007	2008	2009	2010	2011	2012	2013
Zrniny spolu	3,33	4,51	3,37	3,50	3,95	4,90	4,03	3,76	4,84	3,17	3,69
Obilniny	3,38	4,55	4,04	3,54	4,01	4,91	4,07	3,76	4,84	3,17	3,69
Olejniný	0,80	2,36	2,22	2,04	2,25	2,43	2,61	2,10	2,08	1,74	2,97
Zemiaky	14,03	13,66	12,33	8,32	14,74	14,18	11,27	11,43	15,87	9,14	9,88
Cukrová repa	41,75	40,89	47,32	40,14	48,38	60,04	51,54	-	-	40,27	46,00
Viacročné krmo.	3,22	8,36	7,16	5,01	8,22	5,57	3,64	5,41	3,11	2,27	3,26

Zdroj: <http://px-web.statistics.sk/PXWebSlovak/>

### Živočišná výroba

Nasledujúca tabuľka prezentuje intenzitu chovu v okrese.

Intenzita chovu hospodárskych zvierat											
	2003	2004	2005	2006	2007	2008	2009	2010	2011	2012	2013
Hov. dob. (na 100 ha poľ. p.)	34,4	39,1	40,0	38,8	37,7	37,8	36,0	32,4	30,6	29,8	32,4
Kravy (na 100 ha poľ. p.)	16,0	18,6	17,0	17,0	16,8	15,9	14,1	13,7	14,1	12,9	13,6
Ovce (na 100 ha poľ. p.)	23,5	28,2	31,0	34,8	37,7	44,3	46,9	39,9	36,3	35,1	43,7
Ošípané (na 100 ha or. pôdy)	156,8	120,5	120,7	117,9	102,3	100,4	91,4	68,6	38,7	42,8	33,9
Hydina (na 100 ha ornej pôdy)	1 289,3	487,4	904,1	836,8	1 326,8	512,4	494,5	487,8	504,6	1 024,9	507,0
Sliepky (na 100 ha ornej pôdy)	431,4	447,8	467,3	455,9	448,4	501,9	484,4	477,8	494,3	481,6	494,4

Zdroj: <http://px-web.statistics.sk/PXWebSlovak/>

### Komerčné služby

Komerčné služby a obchod je v obci zastúpený pomerne nedostatočne. Vzhľadom na štruktúru obce a pomerne slabo osídlený kataster sú možnosti rozvoja pomerne obmedzené. V obci sa nachádzajú dva obchody s potravinami a tri zariadenia poskytujúce pohostinské služby.

## 2.10. ŠKOLSTVO A VZDELANIE

Na základe zákona č. 416/2001 Z. z. o prechode niektorých pôsobností z orgánov štátnej správy na obce a na vyššie územné celky s účinnosťou od 1. 7. 2002 prešli materské školy, základné školy a základné umelecké školy do zriaďovateľskej pôsobnosti obcí a miest. V súčasnosti sa spoločenské a sociálne zmeny odzrkadlili aj v potrebách kapacít, ako aj racionalizačných opatreniach vzhľadom k ekonomike prevádzkovania týchto zariadení. Boli zredukované počty zariadení i v centre regiónu a záujmovom území.

### Materská škola

Prevádzkovateľ a zriaďovateľ: Obec Zliechov, Počet tried: heterogénna (jednotriedna) materská škola. V súčasnosti ju navštevuje 16 detí. Stupeň vzdelania: predprimárne vzdelávanie nultého stupňa ISCED O. Dĺžka dochádzky na predprimárne vzdelávanie: od troch do šiestich rokov veku dieťaťa, ak je voľná kapacita a vytvorené vhodné podmienky aj od dvoch rokov, prednostne príjme MŠ deti, ktoré dovŕšili piaty rok veku a deti s odloženou povinnou školskou dochádzkou. Formy výchovy a vzdelávania: celodenná výchova a vzdelávanie, po dohode s rodičmi aj poldenná forma výchovy a vzdelávania. Podmienky a spôsob ukončenia výchovy a vzdelávania:

Kvantitatívne ukazovatele materskej školy					
Ukazovateľ - materská škola	2010	2011	2012	2013	2014
Počet pedagogických zam.	2	2	2	2	2
Počet detí v MŠ za rok spolu	12	13	13	15	16
Počet tried v MŠ	1	1	1	1	1
Počet predškolákov	4	3	4	5	5
Počet projektov	0	0	0	0	0

Zdroj: OcÚ, 2015

Absolvovaním posledného ročníka vzdelávania programu ISCED O dieťa získa doklad o získanom stupni vzdelania „Osvedčenie o absolvovaní predprimárneho vzdelávania“. Ukončenie školského roka prebieha tradične slávnostnou rozlúčkou spoločne s rodičmi. Stratégia MŠ Zliechov sa zakladá na



podpore zdravia a zdravého životného štýlu. Obohacuje výchovu a vzdelávanie o realizáciu projektu „Škôl podporujúcich zdravie“. Od 1.9.2002 sa MŠ stala členom Národnej siete škôl podporujúcich zdravie v Slovenskej republike. Má vynikajúce podmienky na plnení cieľov projektu, pretože je obklopená prekrásnou prírodou priamo pod Strážovskými vrchmi. Jednotriedna MŠ sa nachádza v budove spolu so ZŠ 1.-4. ročník a so Školou v prírode. Škola je mimo hlavnej komunikácie, v tichom, bezpečnom a čistom prostredí. Školský dvor je priestraný s možnosťou všestranného využitia. Najväčšiu časť dvora zaberajú trávnaté plochy. Okrem futbalového ihriska je dvor vybavený kovovými preliezačkami a vežou so štyrmi nájzdami. Vežu získala MŠ vypracovaním projektu „Otvorená škola – Oblasť športu“ a realizáciou „Olympiády hrou“. Koncepcia rozvoja MŠ sa zakladá na rozvíjaní výchovy a vzdelávania pri práci s počítačom a detskými edukačnými programami (25.7.2015, <http://www.zliechov.sk/skolstvo/>).

### Základná škola

V obci funguje malotriedna základná škola 1-4. Výučba prebieha v 2 triedach. V škole vyučujú 2 pedagogické pracovníčky. V škole sa organizuje počítačový a jazykový krúžok. Základnú školu v súčasnosti navštevuje 26 žiakov.

Kvantitatívne ukazovatele základná škola						
Ukazovateľ - základná škola	2010	2011	2012	2013	2014	
Počet ped. zamestnancov	2	2	2	2	2	2
Počet THP	0	0	0	0	0	0
Počet žiakov v základnej škole	25	24	25	25	26	26
Počet tried v ZŠ	2	2	2	2	2	2
Počet špecializovaných učební	0	0	0	0	0	0
Počet žiakov zapísaných do 1. r.	4	3	4	5	5	5

Zdroj: OcÚ, 2015

### Trendy

Transformácia základného školstva si vyžaduje zmenu filozofie vzdelávania z direktívneho na tvorivo-humánne, musí sa zamerať na osobnosť žiaka a na celkový rozvoj jeho osobnosti. Preto je tak dôležitá kurikulárna transformácia, to znamená konštruktívna zmena v učebných plánoch a osnovách. Treba sa zamerať sa na to, čo je pre žiaka dôležité, netrváť na encyklopedických vedomostiach a memorizácii, ale sústrediť sa na to, aby žiak pracoval tvorivo, aby si vedel hľadať a dokázal nájsť informácie, ktoré potrebuje a nezaťažoval sa tým, čo nie je dôležité a čo si môže kedykoľvek nájsť na Internete, alebo v knižnici. Diverzifikácia ciest, spôsobov a metód vzdelávania. Je nevyhnutná diverzifikácia ciest, spôsobov a metód vzdelávania. Rodičia musia mať možnosť vybrať si školu, ktorá vyhovuje ich deťom či už je to škola štátna, súkromná, alebo alternatívna, to znamená, že tu musí existovať prostredie slobodnej voľby a právo na výber vzdelávacej cesty, musí existovať konkurenčné prostredie, ktoré bude hnacou silou pokroku.

## 2.11. SOCIÁLNA SFÉRA

Sociálne služby sa poskytujú v zariadeniach sociálnych služieb, ktorých zriaďovateľmi je obec, fyzické a právnické osoby, a ostatné orgány miestnej štátnej správy a samosprávy. Tie poskytujú sociálne služby v zmysle zákona NR SR č. 448/2008 o sociálnych službách z. z. v znení neskorších predpisov.

Opatrovateľská služba						
Ukazovateľ	2010	2011	2012	2013	2014	
počet opatrovateľov	4	4	4	3	3	3
počet obyvateľov odkázaných na opatrovateľskú službu do 18 rokov						
od 19 - 60	1	1	1	0	0	0
od 61 rokov	4	4	4	3	3	3
počet vydaných jedál	750	750	650	550	450	450

Zdroj: OcÚ, 2015

Sociálna starostlivosť je občanom poskytovaná poskytovaním rôznych sociálnych dávok, ktoré vypláca ÚPSVar v Ilave, opatrovateľskú službu občanom na to odkázaným zabezpečuje zo zákona obec (obec má 3 opatrovateľky). Obec zabezpečuje pre odkázaných obyvateľov aj prepravnú službu. V spolupráci so školskou jedálňou poskytuje možnosť stravovania. Nasledujúca tabuľka prezentuje kapacitu a dostupnosť sociálnych služieb v okrese Ilava.

Sociálne zariadenia podľa typ ukazovateľa, rok a územie



Okres Ilava	2003	2004	2005	2006	2007	2008	2009	2010	2011	2012	2013
Počet zariadení	6	8	9	8	8	9	12	11	11	12	13
Počet miest k 31.12 spolu	648	705	688	716	738	704	812	724	748	780	879
P.m. v domov. dôchodcov	161	181	193	224	281	269	0	0	0	0	0
P.m. v penziónoch	67	60	50	40	30	45	0	0	0	0	0
P.m. v DSS pre pos. dosp.	365	364	349	352	369	332	406	346	374	352	475
P.m. v detských domovoch	55	62	58	58	58	58	41	41	44	42	42
P.m. v zar. pre seniorov	0	0	0	0	0	0	351	307	301	291	333

Zdroj: <http://px-web.statistics.sk/PXWebSlovak/>

## Trendy

Sociálne služby pomáhajú v kritických situáciách jednotlivcom, rodinám alebo určitým skupinám občanov zvládnuť starostlivosť o seba alebo o domácnosť a podporujú tak pozitívnu spoločenskú atmosféru v komunite. Význam sociálnych služieb nie je dôležitý len vzhľadom na množstvo ľudí, ktoré ich potrebuje, ale hlavne preto, že bez ich pôsobenia by časť občanov nemala možnosť podieľať sa na spoločenskom živote, nebolo by možné uplatnenie ich ľudských a občianskych práv a dochádzalo by k ich sociálnemu vylúčeniu. Programové vyhlásenie vlády (ďalej len PVV) na roky 2010-2014 z augusta 2010 s hlavným odkazom Občianska zodpovednosť a spolupráca. V sociálnej oblasti sa vláda sústreďuje na podporu životnej úrovne obyvateľstva, a to aj v komplikovanej situácii prebiehajúcej hospodárskej krízy. Vláda SR nebude kopírovať sociálno-ekonomický model žiadnej inej krajiny, ale bude hľadať inšpiráciu v tých krajinách, ktoré dokázali v konkrétnych oblastiach rýchle a dlhodobé udržateľné úspechy. Vláda SR považuje za kľúčové vytvárať podmienky na zvyšovanie kvality života ľudí. Systém sociálnych služieb na Slovensku neprešiel po roku 1990 radikálnou zmenou. Politika všetkých doterajších vlád sa orientovala prevažne na udržanie prevádzky existujúcich pobytových zariadení bez toho, aby od nich požadovala vyššiu kvalitu poskytovaných služieb, efektívnejšie hospodárenie s verejnými zdrojmi, či väčšiu samostatnosť. Vyhlásený program humanizácie služieb v praxi znamenal len znižovanie kapacity zariadení, čo ešte viac zvýšilo napätie medzi ponukou a dopytom. Mnohé zariadenia nedosahujú základné priestorové normy ani po znížení kapacity. Jediným transformačným prvkom v systéme sociálnych služieb je zrušenie monopolu štátu na ich poskytovanie. Súkromní poskytovatelia sociálnych služieb v oveľa väčšej miere ako verejní študujú skúsenosti a nové trendy v krajinách Európskej únie. Súkromní poskytovatelia služieb však v súčasnosti ešte nezabezpečujú taký podiel služieb, aby výrazne ovplyvňovali a menili charakter celého systému. Vyššia dynamika rastu súkromných služieb sa nedosahuje aj kvôli vysokej organizačnej roztrieštenosti súkromných poskytovateľov. Budovanie sietí služieb jedným zriaďovateľom postupuje pomaly. Sociálne služby pre seniorov sú v každej krajine dôležitou časťou systému sociálnej ochrany a ročne sa vynakladá na systém značná časť finančných prostriedkov. Sociálne služby je možné poskytovať v domácom prostredí formou opatrovateľskej služby, resp. v zariadeniach pre seniorov. V niektorých krajinách sú služby decentralizované, v niektorých sú pod kuratelou štátu. Všetky krajiny prešli transformáciou v tejto oblasti (11.6.2012, [http://www.mesa10.sk/index.php?action=module&id=modcontent&content\\_id=261](http://www.mesa10.sk/index.php?action=module&id=modcontent&content_id=261)). Medzi hlavné trendy v poskytovaní patria:

- deinštitucionalizácia sociálnych služieb,
- postupné znižovanie kapacity zariadení sociálnych služieb,
- prevádzkovanie zariadení s nízkou kapacitou (zariadenia rodinného typu, zariadenia s kapacitou nižšou než 40 miest),
- transformácia veľkokapacitných zariadení na zariadenia s nižšou kapacitou,
- podpora terénnych a ambulantných sociálnych služieb a sociálnych služieb v zariadeniach s týždenným pobytom,
- individuálna poskytovanie sociálnych služieb na základe osobných potrieb prijímateľov,
- vymedzenie práv prijímateľa a povinností prevádzkovateľa
- legitimácia kvality sociálnych služieb a formulovaní podmienok, ktoré majú kvalitné služby splňať (i keď nie sú známe podmienky hodnotenia kvality sociálnych služieb)
- rozšírenie spektra poskytovaných sociálnych služieb
- konceptný prístup k plánovaniu a stratégii rozvoja sociálnych služieb, komunitnom rozvoji komunitného plánu a rozvoji terénnych sociálnych služieb ako nástroja poskytovania sociálnych služieb v obci (14.6.2012, <http://www.shr.sk/pages/casopishumanita/archiv/humanitaplus/P200905.pdf>).

### Podpora zotrvania klienta v prirodzenom prostredí rozvojom terénnych sociálnych služieb

Dôvodom stanovenia tejto priority je skutočnosť, že terénne sociálne služby sú podľa dostupných štatistických údajov nedostatočne rozvinuté a na celom území Slovenska ide o sociálne služby, ktoré sú nedostatkové alebo úplne chýbajú. Rozvoj tejto formy sociálnej služby je v súlade s požiadavkami a princípmi uplatňovanými v ES v rámci modernizácie sociálnych služieb. V rámci tejto priority je nevyhnutné sa osobitne zamerať na terénnu sociálnu službu pre osoby odkázané na pomoc inej osoby, ktorej poskytovanie podľa dostupných údajov klesá aj napriek zvyšujúcemu sa dopytu po tejto sociálnej službe. Aj napriek tomu, že občan, ktorý o túto sociálnu službu požiada a splní hmotnoprávne podmienky poskytovania opatrovateľskej služby, jeho nárok často nie je uspokojený. Nemenej dôležité je zamerať sa na rozvoj tých terénnych programov a sociálnych služieb, ktorých cieľom je sociálna inklúzia znevýhodnených osôb z dôvodu nezabezpečenia základných životných potrieb.

### Rozvoj ambulantných sociálnych služieb a pobytových sociálnych služieb v zariadení s týždenným pobytom

Zámerom stanovenia tejto priority je postupná deinštitucionalizácia sociálnych služieb, s prihliadnutím na potreby a schopnosti klienta, s cieľom poskytovať mu sociálne služby v jeho rodinnom alebo komunitnom prostredí. Poskytovanie ambulantných sociálnych služieb a sociálnych služieb v zariadení s týždenným pobytom umožňuje rozvíjať rodinné a spoločenské vzťahy klienta a primerane 13 jeho individuálnych schopnostiam a možnostiam aj jeho zaradenie sa do spoločenského a pracovného života.

### Zvýšenie kvality a humanizácia poskytovaných sociálnych služieb prostredníctvom rekonštrukcie, rozširovania, modernizácie a budovania zariadení sociálnych služieb



Požiadavka humanizácie a modernizácie sociálnych služieb SR reaguje na trendy uplatňované EÚ v tejto oblasti, ktorých cieľom je zabezpečiť pre klientov kvalitné sociálne služby. V praxi to znamená zabezpečenie prístupnosti k sociálnym službám, a to aj z hľadiska prostredia, v ktorom sa sociálne služby poskytujú. Táto povinnosť vyplýva poskytovateľom sociálnych služieb aj priamo zo zákona o sociálnych službách a má umožniť prijímateľom sociálnych služieb prístup k fyzickému prostrediu, priestorom a budovám, v ktorých sa poskytujú sociálne služby a zabezpečiť minimálne požiadavky a štandardy bývania. Ide najmä o odstránenie architektonických bariér v priestoroch a budovách, v ktorých sa poskytujú sociálne služby a to v interiéroch, rovnako aj v exteriéroch a zabezpečenie ich materiálne technickej vybavenosti, najneskôr do 31. 12. 2013.

#### *Vzdelávanie zamestnancov v oblasti sociálnych služieb*

Jedným z cieľov novej právnej úpravy poskytovania sociálnych služieb je zabezpečiť ich profesionálny výkon a teda aj zvýšiť kvalitu poskytovaných sociálnych služieb. Jedným zo základných predpokladov dosiahnutia tohto cieľa je vzdelávanie zamestnancov sociálnych služieb v rámci potreby splnenia kvalifikačných predpokladov pre výkon sociálnej služby a zároveň ich ďalšie vzdelávanie a prehlbovanie kvalifikácie.

## 2.12. ZDRAVOTNÍCTVO

V obci sa nenachádza zdravotné stredisko. Ambulancie, všeobecné (dospelý, deti a dorast), stomatologická a iné ambulancie navštevujú obyvatelia v meste Ilava.

## 2.13. ŠPORT

Obyvatelia majú v obci obmedzené možnosti športového vyžitia. K dispozícii je hlavne futbalové ihrisko, ktoré aj intenzívne využívajú. V obci je vybudované viacúčelové ihrisko z aobcou. V oblasti športových aktivít, ktoré sa neviažu na vybudovanú (resp. absentujúcu) športovú infraštruktúru, obec a jej okolie ponúka široké možnosti. V letných mesiacoch ide predovšetkým o horskú cykloturistiku, pešiu turistiku, poľovníctvo a rybolov. V obci je činný športový klub TJ Partizán.

Lyžiarske stredisko ZLIECHOV sa nachádza 2 kilometre za obcou Zliechov (20 km od mesta Ilava). Ponúka lyžiarske možnosti pre začiatočníkov ako aj pre pokročilých lyžiarov. Má 5 zjazdoviek a 3 vleky.

### Štatistiky

Najpopulárnejším športom dospelých Európanov je cyklistika, ktorú uprednostňujú Maďari, Slováci, Chorváti, Estónci, Lotyš a Litovčania. Ďalšou obľúbenou športovou disciplínou je beh (Slovinsko – 45 %). Najobľúbenejším tímovým športom je futbal. Na Slovensku patrí medzi najrozšírenejšie športy rýchla chôdza – 47 % a bicyklovanie 22 %. Spomedzi športov deti najviac obľubujú futbal – 16 – 25 %), po ňom nasledujú basketbal, tanec a plávanie – 16 – 19 %). Ak športujú s deťmi aj rodičia, európske deti zvyčajne trávajú voľný čas cyklistikou (47 % – Slovensko) a hrami hier, ako je naháňačka a schovávačka, ale aj tímovými hrami, napríklad futbalom alebo volejbalom (Slovensko – 47 %) a plávaním (Slovensko – 34 %) (12.6.2012, <http://tlacovespravy.wordpress.com/2012/06/01/prieskum-sport-v-zivote-mladych-europanov>). Nasledujúca tabuľka prezentuje vekovú štruktúru pravidelne športujúcich podľa pohlavia. Podporu športu je potrebné cielene smerovať podľa vývoja jednotlivých vekových skupín obyvateľov.

Veková štruktúra pravidelne športujúcich				
	ženy		muži	priemer
15-24	52		45	49
25-39	36		43	40
40-54	39		39	39
55-69	38		36	37
70+	18		48	33

Zdroj: 10.6.2012, [http://ec.europa.eu/public\\_opinion/archives/ebs/ebs\\_334\\_fact\\_sk\\_en.pdf](http://ec.europa.eu/public_opinion/archives/ebs/ebs_334_fact_sk_en.pdf)

Ako prezentuje predchádzajúca tabuľka, najsilenejšie skupiny pravidelne športujúcich sú od 15 do 24 a 25 do 39 rokov. Špeciálnu skupinu tvoria muži nad 70 rokov, ktorým je potrebné venovať patričnú pozornosť.

## 2.14. KULTÚRA

V obci nie je dostatočne budovaná kultúrna infraštruktúra. Na uskutočňovanie kultúrnych aktivít sú k dispozícii obyvateľom v obci kultúrny dom. Spoločenský a kultúrny a športový život v obci zabezpečuje komisia pre kultúru, šport a vzdelávanie v spolupráci so ZŠ a MŠ Zliechov a organizáciami



obce ako Jednota dôchodcov Slovenska, Dobrovoľný hasičský zbor a folklórna skupina Zliechov. Súčasný kultúrny život v obci sa sústreďuje v budove bývalej Materskej školy a Základnej školy Zliechov.

#### *Kultúrne podujatia*

Zliechovské odpustky, jarmok ľudových remesiel, fašiangy, úcta k starším, oslavy založenia DPO, oslavy SNP, deň mladých, omša na strážove, zliechovský kotlík.

#### *Miestne múzeum*

Zriadenie stálej expozície múzea zliechovského kroja bolo podporené z Programu obnovy dediny, nachádza sa v budove Obecného úradu v Zliechove. Návšteva expozície je možná v pracovných dňoch alebo na základe dohovoru s pracovníkmi obecného úradu. (20.7.2015, [http://www.zliechov.sk/miestne\\_muzeum.php](http://www.zliechov.sk/miestne_muzeum.php)).

#### *Kultúrne a historické pamiatky*

Kaplnka (kat.) z 19. stor. v interiéri sa nachádzajú ľudové plastiky z 18. a 19. storočia. Kostol sv. Vavrinca rím. kat., postavený v roku 1480 v gotickom slohu, reštaurovaný v roku 1787. Sv. Vavrinec, rímsky diakonik sa nachádza aj v erbe obce s palmou a roštom na ktorom bol upálený. Vnútorne zariadenie pochádza z 18. stor.. V 19. stor. došlo k úprave interiéru kostola so zaklenutou loďou. Nachádzala sa tu aj neskorogotická socha Madony z roku cca 1500, ktorá však bola spolu so štyrmi sochami evanelistov umiestnenými vo výklenkoch drevenej kazateľnice odcudzená v roku 1980. V súvislosti so stavbou kostola sa spomína i legenda o jeho nočnom nepochopiteľnom premiestňovaní z časti obce Kráľovská na dnešné miesto.

Majer je najstaršia zachovaná budova v obci. Tradičnú domovú zástavbu v obci tvoria drevené domy omazané hlinou a bielené vápnom s použitím modrej farby.

Úzkolajka na sťahovanie dreva - technická pamiatka, slovenský unikát, nezachovala sa.

#### *Pamätníky:*

- pamätník padlým v 1. svetovej vojne
- pamätník padlým v 2. svetovej vojne

#### *Ľudový odev*

Ženský a mužský kroj čičmiansko-beliaskeho typu. Od belianskeho a čičmianskeho kroja sa odlišuje bohatšou a farebnejšou výšivkou. Kroju dominuje biela farba s krásnou výšivkou s použitím cirkovej ( žltej ), oranžovej, bielej, neskôr aj červenej farby. Suroviny na výrobu kroja sa získavali z domácich zdrojov: ovčia vlna, konope, ľan a koža. Kroj pozostáva z krpcov, pančušiek, spodnice s pásom, volanku, zástery, rukávov, gregule, čepca a podviky. Zliechvský kroj bol zdokumentovaný vo filme Zem spieva a na fotografiách Karola Plicku. Folklórne skupiny v mikroregióne Magura-Strážov dodnes vystupujú v pôvodných, niekedy viac ako storočných krojoch a niektoré ženy dodnes ovládajú techniku šitia, vyšívania a riadenia krojov. Oslavou krásy regionálneho kroja bol nultý ročník folklórneho festivalu BELUŠKY, konaný v auguste 2004 v Zliechove, ktorý bol prehliadkou svadobných zvykov a piesní a jeho pokračovanie v januári 2005 v Čavoji a v auguste 2005 v Hornej Porube, kde sa predstavili najstarší výrobcovia krojov na území mikroregiónu Magura-Strážov. Svoju remeselnú zručnosť sa chcú pokúsiť zapísať do nehmotného kultúrneho dedičstva UNESCO.

Múzeum zliechovského kroja – zriadenie expozície bolo podporené z Programu obnovy dediny, nachádza sa v budove Obecného úradu v Zliechove.

Ľudové remeslá a tradície: Folklórna skupina Zliechov, Spevácko-tanečná skupina Bambrláci, Vicen Jozef st. – krpčiar, košíkár, Meliš Jozef – košíkár, Vašková Emília, Ševčíková, Emília, Štúriková Anna, Kopilcová Alice – vyšívačky (23.7.2015, [http://www.zliechov.sk/prirodne\\_kulturne\\_pamiatky.php](http://www.zliechov.sk/prirodne_kulturne_pamiatky.php)).

#### **Štatistiky**

Celkové využívanie klasických kultúrnych statkov monitoring meria frekvenciami návštev a nákupov počas roka. Z hľadiska využívania kultúrnych hodnôt sú na prvých dvoch miestach literatúra a film. Knihu si raz za mesiac kúpilo vo všetkých sledovaných rokoch 7,8 % obyvateľov, raz za pol roka temer 30 % obyvateľov a raz za rok viac ako 40 % obyvateľov.



Návštevnosť filmových predstavení býva vyrovnaná; mierne vzrastá. Výsledky monitorovania poukazujú aj na dlhodobý vyrovnaný záujem o divadelné predstavenia. Počet pravidelných návštevníkov, ktorí navštevujú divadlo raz za mesiac, ale aj počet tých, ktorí navštívili divadlo raz za pol roka, je dlhodobý stabilný. Systematicky rastie návštevnosť koncertov vážnej a populárnej hudby. Existuje aj málopočetná skupina pravidelných návštevníkov (3 - 4 % respondentov), ktorí navštevujú koncerty každý mesiac. Prítom sa dlhodobý zvyšuje počet tých, ktorí navštívili koncert raz za pol roka alebo jedenkrát za rok. Je to zrejme vyvolané rastúcim záujmom o koncerty populárnej a alternatívnej hudby. Segment prezentovania zbierok a ochrany kultúrneho dedičstva v monitoringoch reprezentujú výtvarné a iné umenia, ľudové a tradičné umenie a múzejníctvo. V tomto segmente u nás prevažujú príležitostné a sezónne formy spotreby, ktoré možno v monitoringu posudzovať len množstvom návštev za rok. Návšteva folklórnych podujatí a múzeí je okrem toho pre väčšinu našich občanov charakteristickou dovolenkou kultúrnou aktivitou, ktorá priamo súvisí s dynamikou cestovného ruchu (12.6.2012, <http://www.nocka.sk/uploads/fd/c5/fdc56b5295544adb7e3625632921405f/4-monitoring-vysledkov-kp-2005-2008-no6-7-2009.pdf>).

## Trendy

Komplex opatrení na podporu súkromnej voľby domácností by mal v budúcnosti:

- stimulovať lepšie „previazanie“ súkromných výdavkov domácností s verejnými zdrojmi podpory kultúry. Určitá časť tejto podpory kultúrnych zariadení ponúkajúca svoje aktivity pre verejnosť musí byť variabilná, závislá od toho, či vyvolala odozvu, ktorá sa prejavuje vo veľkosti návštevnosti ap. Akými metódami to prepočítať je iná otázka: či u divadiel napr. podľa počtu obsadenosti ponúkaných miest, počtu repríz ap. Pokračovať by sa malo sofistikovanejšie s experimentom „kultúrnych poukazov“
- zefektívniť systém dlhodobiejšieho viazania subjektu stimulovaného trhového dopytu (cieľových skupín súčasných i budúcich „spotrebiteľov“ kultúry so stimulovanou trhovou ponukou kultúrnych inštitúcií
- rozšíriť systém permanentiek
- rozšíriť systém kultúrnych poukazov aj pre zamestnancov súkromných a verejných inštitúcií (a dotáciami ich kryť zo sociálneho fondu a u firiem aj z iných zdrojov)
- uplatňovať bonusové body na cenu vstupenky, za ktoré návštevník po určitom počte dostane bezplatnú (alebo výrazne zľavnenú) vstupenku
- last minute zľavy na očakávanú nevyužitú ponuku
- zaviesť výrazne diferencované ceny na dopoludňajšie a popoludňajšie predstavenia (s prioritou pre dôchodcov a deti aj so sprievodom)
- zlepšiť využívanie stykov s podnikovým svetom ekonomiky pri podpore ich firemnej identity aj návštevou kultúrnych zariadení
- podporiť „umelecké školenie“ detí mimo školy ako budúcich aktívnych subjektov trhového dopytu zavedením odpočítateľnej položky z daňového základu domácnosti za tieto výdavky
- radikálne zlepšiť celý systém marketingu verejných kultúrnych inštitúcií (vo väzbe na odporúčanie č. 1 a č. 3)
- radikálne zlepšiť strategický manažment kultúrnych inštitúcií (v prepojení na prognózovanie ich vývoja, na manažment rizika podmienok ich ekonomického vývoja atď.)
- významne zlepšiť systém školskej a mimoškolskej výchovy mládeže ku kultúre (12.6.2012, <http://www.nocka.sk/uploads/fd/c5/fdc56b5295544adb7e3625632921405f/4-monitoring-vysledkov-kp-2005-2008-no6-7-2009.pdf>).

## 2.15. UBYTOVACIE ZARIADENIA

V súčasnosti sa v obci nachádza jedno špecializované ubytovacie zariadenie (Ubytovacie zariadenie škola Zliechov), ktorého kapacita je 46 osôb, počas školských prázdnin 56. Návštevníci obce majú možnosť ubytovať sa aj na súkromí, resp. v chatách nachádzajúcich sa v katastrálnom území obce.

## 2.16. STRAVOVACIE A REŠTURAČNÉ SLUŽBY

Priamo v obci sa plnohodnotné stravovacie zariadenie nenachádza. Obmedzené stravovacie a reštauračné služby sú poskytované v miestnych pohostinstvách. V dôsledku nízkej turistickej návštevnosti v súčasnosti nie je vhodné zriadenie špecializovaného zariadenia poskytujúceho stravovacie služby. Obec môže uvažovať so zriadením vývarovne pre obyvateľov v dôchodkovom veku, prípadne sociálne odkázané osoby.

## 2.17. CESTOVNÝ RUCH

Geografická poloha mikroregiónu v regióne, konfigurácia terénu a ostatné prírodné danosti zaraďujú obec medzi rekreačne atraktívne oblasti. Prírodné podmienky a životné prostredie sú predpokladom pre rozvoj cestovného ruchu. Obec sa nachádza na území CHKO Strážovské vrchy, ktorá spolu s alokáciou obce v hornatom, lesnatom prostredí vytvára predpoklad na učitý, aj keď nie veľmi pogresívny rozvoj. Z hľadiska turistiky a rekreácie nie je oblasť tak výrazne zaťažená nadmernou návštevnosťou, ako iné národné parky Slovenska. Súvisí to s absenciou rozvinutej infraštruktúry voľného cestovného ruchu a s relatívnu nedostupnosťou krasovej krajiny. Okolie obce, v nadväznosti na CHKO je územím vhodným predovšetkým pre pešiu a lyžiarsku turistiku, po doriešení vhodných trás aj pre horskú cykloturistiku. Z hľadiska športového vzrastá v súčasnosti záujem o využívanie územia na horolezectvo a paragliding. Lyžiarske stredisko ZLIECHOV sa nachádza 2 kilometre za obcou Zliechov (20 km od mesta Ilava). Ponúka lyžiarske možnosti pre začiatočníkov ako aj pre pokročilých lyžiarov. Má 5 zjazdoviek a 3 vleky.

### Trendy v cestovnom ruchu

Európska komisia cestovného ruchu (ETC) v roku 2004 označila za hlavné faktory ovplyvňujúce rozvoj CR demografiu, zdravie, uvedomelosť a vzdelávanie, voľný čas, cestovné skúsenosti, životný štýl, informačné technológie, dopravu, trvalo udržateľný rozvoj a bezpečnosť. Počet starších ľudí v Európe neustále rastie. Mnoho seniorov odchádza do predčasného dôchodku, má vyššie disponibilné príjmy, teší sa lepšiemu zdraviu. To má za následok rýchlejšiu rast dopytu tejto kategórie ľudí po cestovnom



ruchu. Zdravotné povedomie návštevníkov je čoraz väčšie a ovplyvňuje najmä voľbu cieľového miesta a životný režim počas dovolenky. Čoraz populárnejšou je dovolenka spojená so vzdelávaním. Pri plánovaní dovolenky má významnú rolu história, umenie a kultúrne podujatia. Súčasná spoločnosť kladie zvýšené nároky na ľudí a ich denný režim, čo sa prejavuje v raste nárokov na voľný čas a možnosti oddychu. Rastie aj pragmatickosť návštevníkov v CR, ich sebaistota, požiadavky a znalosť vlastných práv, čo súvisí s predchádzajúcimi skúsenosťami. Rastie podiel kritických názorov na kvalitu a dôraz sa kladie na pomer kvality a ceny. Rastie význam internetu, ktorý umožňuje nielen vizuálnu prezentáciu, ale aj priamy nákup produktov cestovného ruchu. V dopravných službách sa do popredia dostáva záujem o cestovanie železnicou, a najmä vysokorýchlostnými vlakmi. Rastie aj sieť nízkotarifných leteckých spoločností, zatiaľ čo cestné siete sa stávajú preťažené a klesá podiel klasického cestovania. Medzi populáciou naďalej rastie environmentálne povedomie, čo ovplyvňuje rast záujmu o cieľové miesta rozvíjajúce na základe trvalej udržateľnosti. Aktuálne trendy v cestovnom ruchu – rast záujmu o kvalitu, luxus, pohodlie a bezpečie, – záujem o relax, uvoľnenie, aktívnu dovolenku, pobyty wellness a pobyty v kúpeľoch, – dopyt po produktoch pre jednu osobu, – rast záujmu o krátkodobé pobyty v zahraničí, – individuálne organizovaná dovolenka zameraná na kultúru, umenie a históriu (rast záujmu o strednú a východnú Európu), – potreba ponuky cenovo dostupných produktov, – spokojnosť zákazníkov sa prejavuje v ich opätovnom návrate, – rast záujmu o osobnejší prístup v poskytovaní služieb (malé rodinné podniky), – úzka špecializácia poskytovateľov služieb na produkt pre vybranú cieľovú skupinu, – trend „späť k začiatkom“, ktorý súvisí s preferenciami tráviť jednoduchšiu dovolenku (ubytovanie v hoteli nahradiť ubytovaním v bungalove, resp. stane), – nezáujem o sprostredkovateľskú organizáciu dovolenky oproti zvýšenému záujmu o priame rezervovanie a nákup služieb prostredníctvom internetu (12.6.2012, <http://www.tophotelierstvo.sk/domaci-cestovny-ruch/turizmus/hotelierstvo-v-e-a-na-slovensku/>).

## 2.18. REKAPITULÁCIA ROZPOČTU OBCE ZA ROKY 2010 – 2014

Nasledujúca tabuľka prezentuje štruktúru príjmov a výdavkov obce.

Hospodárenie obce celkom	2 010	2011	2 012	2013	2014
Bežné príjmy					
Bežné výdavky					
Prebytok/schodok					
Kapitálové príjmy					
Kapitálové výdavky					
Prebytok/schodok					
Prebytok/schodok bež. a kap. rozp.					
Príjmy finančných operácií					
Výdavky finančných operácií					
Rozdiel finančných operácií					
Rozdiel celkového rozpočtu					

Zdroj: OcÚ Zliechov, 2015

## 2.19. SAMOSPRÁVA

Vzťah samospráva – občan si vyžaduje vypracovať projekt klientskeho prístupu riešiaci ako, vzťah zamestnancov úradu, tak aj poslancov ku občanom a návštevníkom obce.

Obec Zliechov je samostatný územný samosprávny a správny celok Slovenskej republiky, ktorý svoje samosprávne kompetencie vykonáva samostatne (zákon SNR č. 369/1990 Zb. o obecnom zriadení).

### Manažment a správa obce

Súčasná zariadenia verejnej správy a administratívy reprezentuje obecný úrad. Obecný úrad je výkonným orgánom obecného zastupiteľstva a starostu obce Zliechov. Obecný úrad zabezpečuje organizačné a administratívne veci obecného zastupiteľstva a starostky obce, ako aj orgánov zriadených obecným zastupiteľstvom. Obecné zastupiteľstvo má 7 poslancov. Obecný úrad sídli v budove bývalej starej školy, v ktorej je umiestnená aj pošta, knižnica, miestnosť folklórnej skupiny, miestnosť urbárskeho spoločenstva.

Nasledujúca tabuľka prezentuje príslušnosť obyvateľov k jednotlivým úradom špecializovanej štátnej správy.

Príslušnosť k obyvateľom k úradom ŠSS	
Sídlo matričného úradu	Zliechov
Sídlo pracoviska daňového úradu	Ilava
Sídlo pracoviska Obvodného oddelenia policajného zboru	Ilava
Sídlo Okresného súdu	Ilava



Sídlo Okresného riaditeľstva Hasičského a záchranného zboru  
Sídlo pracoviska obvodného úradu  
Sídlo Územnej vojenskej správy  
Sídlo územného Úradu práce, sociálnych vecí a rodiny  
Sídlo Obvodného úradu životného prostredia  
ŠÚ SR

Ilava  
Ilava  
Trenčín  
Ilava  
Ilava

## 2.21. IDENTIFIKÁCIA HLAVNÝCH VONKAJŠÍCH FAKTOROV ROZVOJA ÚZEMIA A ANALÝZA VPLYVU VONKAJŠIEHO PROSTREDIA NA VÝVOJ SITUÁCIE V ÚZEMÍ

Obec Zliechov je súčasťou Vyššieho územného celku Trenčín. Táto časť identifikuje hlavné faktory vonkajšieho prostredia, ktoré priamo alebo nepriamo ovplyvňujú vývoj samotnej obce. Trenčiansky kraj je ostatný vidiecky, konkurencieschopný, rýchlorastúci, priemyselný región SR s perspektívou konkurencieschopného regiónu na úrovni SR, s vysokou atraktivitou a pozíciou pre investorov, s dlhodobou podpriemernou mierou nezamestnanosti, ale mimo centra rozvojových aktivít EÚ a s možnosťou cezhraničnej spolupráce s Českou republikou. Na základe ekonomickej štruktúry sa TSK považuje za priemyselný región. Má dlhú tradíciu najmä v oblasti chemického (gumárenského), textilného a strojárského priemyslu (stále v procese reštrukturalizácie). V regióne sa rozvíjajú aj progresívne odvetvia, ako je napríklad elektrotechnická výroba, kde smerujú aj významné zahraničné investície a dodávky pre automobilový priemysel. V kraji sú 4 priemyselné parky s prevahou strojárského priemyslu. Z hospodárskeho hľadiska má kraj dve výrazne odlišné oblasti oddelené Považským Inovcom, a to Považie a Ponitrie. Na Hornej Nitre je najvýznamnejšia banícka oblasť Slovenska, na Považí dominuje strojárstvo a textilný priemysel. V súčasnosti sa radí medzi ekonomicky najsilnejšie kraje Slovenska. Je tiež mimoriadne aktívny v oblasti podnikania MSP. TSK nepatrí medzi najnavštevovanejšie kraje SR, a to aj napriek tradícii kúpeľníctva. Má nízku ubytovaciu kapacitu a dosiahol jednu z najnižších návštevností (8,1 %) po TTK a Trenčianskom kraji. Celkom možno očakávať, že TSK má šancu si aj vďaka novým PZI udržať pozíciu pomerne hospodársky a sociálne stabilného regiónu a bude sa pomaly približovať k úrovni priemeru EÚ 27. V priemyselnej výrobe bude viac dominovať strojársky a možno elektrotechnický priemysel, prostredníctvom inovácií aj pozícia chemického priemyslu by mohla byť udržateľná, ohrozená je pozícia textilného priemyslu a baníctva.

Inovačný potenciál regiónu by sa mal v budúcnosti zamerať na inovácie v elektrotechnickom priemysle a chemickom, a predovšetkým v oblasti lesného hospodárstva, poľnohospodárstva a pod. TSK disponuje veľmi dobre rozvinutým systémom cestnej a železničnej dopravy. Kraj križuje medzinárodne významná železničná trať spájajúca Maďarsko/Rakúsko - Bratislavu - Trenčín - Košice - Poľsko. Región je tiež napojený aj na železničnú sieť Českej republiky (Trenčín - Brno). Krajom prechádza aj významný cestný koridor Bratislava - Trenčín - Žilina. Najvýznamnejší je diaľničný ťah D1, vybudovaný po Považskú Bystricu. Krajom prechádza viac ako pätina (80,3 km) diaľničných ťahov Slovenska. Prírodné zdroje TSK sú bohaté a rôznorodé, veľký význam majú zdroje minerálnych vôd využívaných najmä v kúpeľníctve (NSRR, 2012, s.64-68).

### Charakteristika špecifických stránok regiónu

V porovnaní s regiónmi vyspelých krajín EÚ a regiónmi SR možno konštatovať, že TSK využíva iba čiastočne svoj rozvojový potenciál. Najvýraznejšie rezervy sa nachádzajú v nedostatočnej úrovni využívania inovačného potenciálu najmä v chemickom, strojárskom a elektrotechnickom priemysle a IKT. V porovnaní so svetovými trendmi zvyšovania kvality verejných služieb cestou informatizácie a s vývojom v okolitých krajinách je úroveň informatizácie TSK nízka. Za najväčší rozvojový potenciál regiónu TSK možno považovať:

- výhodnú geografickú polohu medzi rýchlorastúcimi regiónmi SR,
- priemyselnú tradíciu a dobrú exportnú výkonnosť, diverzifikovanú odvetvovú infraštruktúru s vybudovanou energetickou sieťou,
- dostatok kvalifikovanej pracovnej sily,
- vysoký podiel malého a stredného podnikania v rámci hospodárskej štruktúry, vysoký stupeň flexibility malého a stredného podnikania,
- vysoká odborná úroveň pracovníkov vo všetkých oblastiach poľnohospodárstva, lesníctva a potravinárskeho priemyslu,
- existencia konkurencieschopných výrobkov (poľnohospodárstvo).

### Konkurenčná výhoda

Konkurenčná výhoda TSK je tvorená priemyselnou tradíciou, výhodnou geografickou polohou, nadregionálnymi väzbami, dostatkom kvalifikovanej pracovnej sily a konkurencieschopným



poľnohospodárstvom a predpokladom pre rozvoj vysoko sofistikovaných služieb podporujúcich aj rozhodujúce priemyselné odvetvia.

#### Strategické ciele:

1. zvyšovať produktivitu a konkurencieschopnosť priemyslu a služieb,
2. rozvíjať ľudské zdroje a zvyšovať ich adaptabilitu a vytvárať dostatok nových pracovných miest v odvetviach s vyššou pridanou hodnotou,
3. zvyšovať efektívnosť poľnohospodárskej produkcie a kvalitu života vidieckej populácie,
4. rozvíjať nové ekologicky orientované služby a MSP,
5. vybudovať rýchlostnú komunikáciu R2,
6. využiť geotermálne pramene pre ďalší rozvoj tradičného kúpeľníctva.

#### Očakávané dopady:

- zvýšenie využívania regionálnych zdrojov a vnútorného potenciálu regiónu,
- rast zamestnanosti v sektore služieb,
- vznik nových väzieb medzi sektormi, odvetvami na regionálnej i medzinárodnej úrovni,
- rozvoj vidieka,
- zhodnotenie potenciálu v oblasti poľnohospodárstva a lesného hospodárstva,
- zlepšenie kvality životného prostredia,
- zlepšenie dopravnej infraštruktúry s prepojením celého regiónu západ - východ (stredné Považie - horná Nitra),
- zlepšenie kapacít cestovného ruchu a tradičného kúpeľníctva (NSRR, 2012, s.64-68).

## 2.21. EX-POST HODNOTENIE PREDCHÁDZAJÚCEHO PHSR

### Intervencia v oblasti: 1.1. Podpora rozvoja poľnohospodárstva

#### Podporované investície(akcie):

Zavádzanie nových technológií, nákup strojov prístrojov a zariadení **častočne splnené**

Výstavba, rekonštrukcia a nadstavba prevádzkových a výrobných priestorov **častočne splnené**

Nákup hospodárskych zvierat **častočne splnené**

### Intervencia v oblasti: 1.2. Podpora rozvoja cestovného ruchu

#### Podporované investície(akcie):

Budovanie, rekonštrukcia a obnova doplnkových služieb cestovného ruchu: rekreačnošportových, agroturistických zariadení **nesplnené**

Propagácia a prezentácia územia a zariadení cestovného ruchu: vydávanie informačných, a propagačných materiálov **častočne splnené**

Rozširovanie a skvalitňovanie služieb cestovného ruchu: budovanie, rekonštrukcia a modernizácia ubytovacích a stravovacích zariadení **častočne splnené**

### Intervencia v oblasti: 1.3. Podpora rozvoja tradičných remesiel a služieb

#### Podporované investície(akcie):

Zavádzanie nových technológií, nákup strojov prístrojov a zariadení **častočne splnené**

Výstavba, rekonštrukcia a nadstavba prevádzkových a výrobných priestorov **častočne splnené**

### Intervencia v oblasti: 2.1. Ochrana ovzdušia

#### Podporované investície(akcie):

Využívanie alternatívnych zdrojov energie:

výstavba a rekonštrukcia zariadení na energetické využitie biomasy inštalácia slnečných kolektorov **nesplnené**

výstavba a rekonštrukcia malých vodných elektrární **nesplnené**

### Intervencia v oblasti: 2.2. Ochrana a obnova prírodného prostredia

#### Podporované investície(akcie):

Intenzifikácia separovaného zberu: zakladanie zberných dvorov, triedenie odpadu **častočne splnené**

Zvyšovanie environmentálneho povedomia: organizovanie osvetovo-výchovnej environmentálne zameranej kampane, vydávanie osvetovo-výchovných propagačných materiálov s témou ochrany a obnovy prírodného prostredia, organizovanie aktivít motivujúcich k zlepšeniu životného prostredia a zvýšeniu ekologického povedomia ( výstavy, náučné chodníky, exkurzie, značenie chránených území, súťaže a pod.) **častočne splnené**

Asanácia nelegálnych skládok odpadu **častočne splnené**

Zhodnocovanie bioodpadu: zriaďovanie kompostovísk, kompostovacích toaliet, nákup drvičiek bioodpadu **častočne splnené**

Krajínovtvorba: budovanie a udržiavanie biotopov, výsadba zelene, úprava verejných priestranstiev, úprava brehových porastov, obnova funkcie obecných studní a lesných studničiek, vodozádržných nádrží **častočne splnené**

Budovanie ČOV **nesplnené**

### Intervencia v oblasti: 3.1. Zachovanie kultúrneho a historického dedičstva

#### Podporované investície(akcie):

Zachovávanie vidieckeho charakteru územia: úprava verejných priestranstiev s uplatnením regionálnych tvaroslovných prvkov vrátane budovania a rekonštrukcie drobnej architektúry **častočne splnené**



Zachovávanie kultúrnej identity: zriaďovanie izieb ľudových tradícií, budovanie miestnych muzejných expozícií, organizovanie ľudových festivalov, aktivít zameraných na oživenie tradícií, zvyklosloví, tradičných remesiel, výstavba zariadení slúžiacich pre účely rozvoja kultúry, prezentácie regionálneho folklóru a zvykov ( amfiteatre, múzeá, skanzeny, atď. ) **častočne splnené**  
Propagácia podujatí a historických a kultúrnych atrakcií obce: vydávanie propagačných materiálov **častočne splnené**

### Intervencia v oblasti: 3.2. Budovanie a rekonštrukcia infraštruktúry

#### Podporované investície(akcie):

Rekonštrukcia a budovanie miestnych komunikácií, chodníkov, lesných a poľných ciest, odstavných plôch **častočne splnené**

Rekonštrukcia a modernizácia obecných budov **častočne splnené**

Budovanie a rekonštrukcia verejného osvetlenia **častočne splnené**

Budovanie a rekonštrukcia miestneho rozhlasu **častočne splnené**

Rekonštrukcia vodovodu **častočne splnené**

Budovanie inžinierskych sietí pre IBV **častočne splnené**

Územné plánovanie **nesplnené**

### Intervencia v oblasti: 3.3. Budovanie a rekonštrukcia voľnočasových zariadení

#### Podporované investície(akcie):

Internetizácia knižníc a aktualizácia knižničného fondu **nesplnené**

Budovanie, rekonštrukcia a modernizácia športových zariadení a objektov ( športové ihriská, športové areály, detské ihriská, turistické chodníky, cyklotrasy, náučné chodníky, trampské tábory, vyhliadkové veže, atď. ) **častočne splnené**

## 3 SWOT ANALÝZY

Nasledujúca SWOT analýza sa zameriava na silné, slabé stránky, príležitosti a riziká prioritných rozvojových oblastí. Na ich základe budú formulované hlavné rozvojové ciele.

### Analýza SWOT

Sledovať a vyhodnocovať vývojové trendy v regióne v neustále sa meniacom vonkajšom prostredí, identifikovať trend sociálno-ekonomického rozvoja, alebo smer vývoja ako príležitosť alebo hrozbu, je v súčasnosti pre obec Zliechov nevyhnutnosť. To, čo sa na prvý pohľad zdá ako príležitosť, ňou vo vzťahu k zdrojom obce, kultúre, ľudským zdrojom, životnému prostrediu a hospodárstvu, uplatňovanej stratégii vôbec nemusí byť.

Nástrojom pre celkovú analýzu vonkajších a vnútorných činiteľov je SWOT analýza. Predstavuje kombináciu dvoch analýz, S - W a O - T. Účelom SWOT analýzy je posúdenie vnútorných predpokladov podniku k uskutočneniu určitého rozvojového zámeru a podrobenie rozboru i vonkajších príležitostí a obmedzení určované potrebami obyvateľov a subjektov v rámci obce. Na jej základe môže obec prikrčiť k formulácii špecifických cieľov.

Schéma SWOT analýzy:

	<b>S</b> - silné stránky	<b>W</b> - slabé stránky
	1. 2. ... 10.	1. 2. ... 10.
<b>O</b> - príležitosti	1. 2. ... 10. <b>Stratégia SO</b>	1. 2. ... 10. <b>Stratégia WO</b>
<b>T</b> - hrozby	1. 2. ... 10. <b>Stratégia ST</b>	1. 2. ... 10. <b>Stratégia WT</b>

SO – využiť silné stránky na získanie konkurenčnej výhody

WO – prekonať slabiny využitím príležitostí

SW – využiť silné stránky na čelenie hrozbám

WT – minimalizovať náklady a čeliť hrozbám

### Analýza príležitostí a rizík - O-T

O – T analýza umožňuje rozlíšiť atraktívne príležitosti v obci, ktorá skrýva potenciál územia a ktoré môžu obci priniesť výhody pri dosahovaní vyváženého rastu. Súčasne tiež nabáda k zamysleniu nad problémami, s ktorými bude obec riešiť v rámci Integrovannej stratégie.



Znamená to teda, že obec musí sledovať významné sily makroprostredia (demografické, ekonomické, technologické, politické, legislatívne, sociálne a kultúrne) a tiež tých účastníkov mikroprostredia, ktorí ovplyvňujú jej schopnosť dosiahnuť v regióne prospech (neziskové organizácie, orgány miestnych samospráv, podnikateľské subjekty, miestni aktéri a verejnosť).

Príležitosti sú posudzované z hľadiska ich atraktívnosti a pravdepodobnosti úspechu. Pravdepodobnosť, že obec dosiahne úspech pri ekonomickom raste, nezávisí len od jej konkurenčnej sily, oproti konkurenčným regiónom, ale aj od toho či je táto sila v porovnaní s konkurenciou väčšia.

V rámci analýzy SWOT sa obec koncentruje na identifikáciu potenciálnych príležitostí – existencia stabilného hospodárskeho prostredia, kvalitné životné prostredie, prírodný potenciál, historicko-kultúrne hodnoty, rozvinutá sieť inštitúcií verejných služieb, objekty cestovného ruchu..

Kvadrant 1 pozostáva z príležitosti ponúkajúcich najvyšší úžitok pre obec, preto by sa mal manažment obce sústrediť na tieto aktivity. Naopak, príležitosti v kvadrante 4 sú buď príliš malé, alebo ich obec nebude vedieť dostatočne využiť. Príležitosti v kvadrante 2 a 3 sú zaujímavé len v prípade, že existuje možnosť zvýšenia ich atraktívnosti alebo pravdepodobnosti úspechu.

		<b>Matica príležitostí</b>				<b>Matica rizík</b>	
		Pravdepodobnosť úspechu				Pravdepodobnosť nastatia	
		vysoká	nízka			vysoká	nízka
Atraktívnosť	vysoká	<b>1</b>	<b>2</b>	Vážnosť	vysoká	<b>1</b>	<b>2</b>
	nízka	<b>3</b>	<b>4</b>		nízka	<b>3</b>	<b>4</b>

Riziká sú klasifikované z hľadiska ich vážnosti a pravdepodobnosti výskytu. Pri analýze okolia z hľadiska možných hrozieb je potrebné zamerať sa na potenciálne hrozby. Riziká z 1. kvadrantu môžu obec vážne zraniť, preto treba pripraviť plán strategických aktivít, keďže pravdepodobnosť ohrozenia je vysoká. Riziká v 2. a 3. kvadrante treba podrobiť dôkladnému skúmaniu v prípade, ak sa stávajú kritickými, netreba však zostavenie plánu eventúálnych alternatív. Riziká v 4. kvadrante sú malé a väčšinou ich možno ignorovať. Spojením hlavných príležitostí a rizík, ktoré ovplyvňujú rozvoj obce, sa stratégovia snažia zistiť mieru celkovej atraktívnosti trhu. Existujú štyri možnosti:

- *Ideálny rozvoj*, ktorý sa vyznačuje mnohými príležitosťami, ale iba niekoľkými (ak vôbec nejakými) rizikami.
- *Špekulatívny rozvoj*, vyznačujúce sa vysokými príležitosťami i vysokými rizikami.
- *Zrelý rozvoj*, vyznačuje sa nízkymi príležitosťami i nízkymi rizikami.
- *Problémový rozvoj*, má nízke príležitosti, ale vysoké riziká.

Externé prostredie vytvára nielen príležitosti, ale prezentuje aj sériu rizík. Riziko je výzva, poukazuje na nevýhodný trend vývoja vo vonkajšom prostredí, ktorý v prípade pasívnej reakcie zo strany podniku ohrozí jeho trhovú pozíciu.

### Analýza silných a slabých stránok – S-W analýza

Hodnotenie vplyvu vonkajších činiteľov, vykonávané so zámerom stanoviť ciele obce, musí byť doplnené rozborom vnútorných činiteľov. Viaceré regióny dnes aj poznajú príležitosti, ktoré im potenciál ponúka, avšak chýba im schopnosť ich využiť. Na základe analýzy silných a slabých stránok vie obec stanoviť, čo je z hľadiska súčasnej a očakávanej situácie rozumné konať. Za dôležité znaky konkurenčnej sily obce sa považuje – kvalitné ľudské zdroje, rozvinuté podnikateľské prostredie, dobrý prírodný potenciál, výhodná poloha a dopravná dostupnosť, a iné.. Za dôležité znaky konkurenčnej slabosti sa považuje – strácanie pozície voči konkurenčným regiónom, nedostatok finančných zdrojov na rozvoj, klesajúca demografická krivka, vysoká nezamestnanosť, zlý technický stav základnej infraštruktúry atď. Pri hodnotení silných a slabých stránok je potrebné každý faktor odstupňovať podľa dôležitosti (rozhodujúca silná stránka, marginálna silná stránka, neutrálny faktor, rozhodujúca slabá stránka, marginálna slabá stránka) a podľa intenzity jeho vplyvu - výkonu (vysoký, stredný, nízky). Výsledok spojenia stupňa výkonu a dôležitosti predstavuje štyri možné alternatívy:

### Matica výkonu a dôležitosti



Dôležitosť	vysoká nízka	Výkon	
		vysoký <b>1 Sústrediť snahu</b> <b>3 Nízka priorita</b>	nízky <b>2 Udržať snahu</b> <b>4 Možné nadmerné investovanie</b>

*Kvadrant 1* pozostáva z oblastí, ktoré sú dôležité, ale v ktorých obec momentálne vykazuje slabý výkon, preto sa musí sústrediť na posilnenie týchto oblastí. *Kvadrant 2* pozostáva z oblastí, v ktorých je síce obec úspešná, ale do budúcnosti si musí túto úspešnosť udržať. *Kvadrant 3* tvoria oblasti, ktoré nie sú dôležité, zdokonalenia v tomto kvadrante majú nízku prioritu. V *kvadrante 4* nie sú dôležité oblasti, pričom rozvoj a snaha sú zbytočne silné. Na základe tejto analýzy je zrejmé, že silné stránky sa nemusia vždy pretransformovať do konkurenčnej výhody obce. Dôvodov, prečo je to tak, je niekoľko, pričom najčastejšími obyvateľmi vnímaná nízka dôležitosť poskytovaných služieb a bodov rozvoja. Identifikácia silných miest obce je možná len na základe porovnania s ich hlavnými konkurentmi v regióne. Ani sústredenie sa na prekonanie všetkých slabých stránok nemusí priniesť očakávaný efekt, pretože náklady potrebné na ich transformovanie do silnej stránky sa nemusia vrátiť. Pozornosť treba venovať príležitostiam, v ktorých má obec najviac silných stránok, alebo oblastiam, v ktorých sa vzhľadom na veľkú príležitosť a potenciálnu návratnosť investícií ukazuje efektívne vytvorenie nových silných stránok. Príklady z praxe uvádzajú, že i málo rozvinutý región má popri slabých miestach aj silné miesta, ktoré pokiaľ dokáže správne identifikovať a využiť, vytvárajú predpoklady pre trvalý a vyrovnaný sociálno-ekonomický rozvoj. Nasledujúce grafy prezentujú pohľad obyvateľov a poslancov na silné a slabé stránky obce Zliechov a kvalitu života v obci.

### 3.1 HOSPODÁRSTVO A VEDECKO-TECHNICKÝ ROZVOJ

Silné stránky	Slabé stránky
<ul style="list-style-type: none"> <li>- poľnohospodárska pôda zaberajúca cca. 23,31 % katastra obce,</li> <li>- celkovo 9 podnikateľských subjektov – právnické osoby, narastajúci počet obyvateľov – fyzických osôb podnikateľov – 38 v roku 2014,</li> <li>- relatívne vysoký podiel obyvateľov s úplným stredným vzdelaním – 16,20 % a stredným odborným vzdelaním – 13,06 %,</li> <li>- rozsiahle plochy hospodárskych lesov v okolí obce,</li> <li>- v centrálnej časti obce Zliechov sústredená základná, ale aj vyššia občianska vybavenosť,</li> <li>- existencia 2 prevádzok maloobchodnej predajne: potravinárske predajne,</li> <li>- poľnohospodárska výroba v obci : Agrostrážov spol. s r. o., Farma Zliechov spol. s r. o., Agrohelvek s. r. o., Obert Zúbek,</li> <li>- v obci pôsobia traja SHR, ktorí sa zaoberajú chovom oviec a hovädzieho dobytku,</li> <li>- fungujúca poľnohospodárska produkcia – predaj mliečnych výrobkov,</li> </ul>	<ul style="list-style-type: none"> <li>- nerozvinutý pracovný trh v obci,</li> <li>- hospodárska základňa obce Zliechov pomerne málo rozvinutá,</li> <li>- nedostatok výrobných zariadení v obci má vplyv na ponuku pracovných príležitostí,</li> <li>- malá ponuka komerčných služieb pre obyvateľov – oprava,</li> <li>- absencia prevádzky osobných služieb,</li> <li>- stagnácia podnikateľskej sféry, nerozvíjajúce sa MaSP,</li> <li>- nezaujím mladých ľudí o podnikanie,</li> <li>- nevyhovujúca štruktúra a kvalita služieb pre obyvateľov a návštevníkov obce,</li> <li>- vysoká miera nezamestnanosti žien, mladých a obyvateľov po 50 roku života,</li> <li>- nízke priemerné mzdy v poľnohospodárstve,</li> <li>- nedostatok remeselníkov v obci,</li> </ul>
Príležitosti	Ohrozenia
<ul style="list-style-type: none"> <li>- podpora malých podnikateľov v oblasti služieb,</li> <li>- orientovanie sa na služby bez negatívnych účinkov na životné prostredie, využívanie jestvujúcich plôch a areálov formou intenzifikácie ich územia a efektívnym využitím jestvujúceho objektového fondu,</li> <li>- preferovanie a profilovanie hospodárskej základne pre rozvoj malého a stredného podnikania s orientáciou na rozvoj tradičných foriem výroby,</li> <li>- skvalitnenie prostredia obslužných a prevádzkových areálov (prípadne nové prevádzky)</li> <li>- možnosť získania finančných prostriedkov z fondov EU,</li> <li>- vytvorenie nových pracovných miest najmä v malom podnikaní a službách,</li> </ul>	<ul style="list-style-type: none"> <li>- zvýšená regionálna konkurencia a recesia v oblasti profilových odvetví vhodných pre Zliechov (poľnohospodárstvo, lesníctvo, cestovný ruch),</li> <li>- tlak na intenzívny hospodársky rozvoj a zhodnocovanie investičného potenciálu (nezastavané lokality, prírodné prostredie),</li> <li>- pomalá a nákladná výstavba, modernizácia a rekonštrukcia technickej infraštruktúry,</li> <li>- administratívne opatrenia obmedzujúce plnohodnotný rozvoj cestovného ruchu,</li> <li>- veľká administratívna náročnosť pre získanie financií zo štátnych dotácií a z fondov EU,</li> <li>- nedostatok investičného kapitálu,</li> <li>- neochota investorov o regiónu,</li> </ul>

Schéma SWOT analýzy:



	S silné stránky	W slabé stránky
<b>O príležitosti</b>	<p>Stratégia <b>SO</b></p> <p>10</p> <p>4</p>	<p>11</p> <p>4</p> <p>6</p> <p>Stratégia <b>WO</b></p>
<b>T hrozby</b>	<p>Stratégia <b>ST</b></p> <p>7</p>	<p>Stratégia <b>WT</b></p>

V oblasti hospodárstva dochádza k prevahe silných stránok. Je nevyhnutné zabezpečiť využitie silných stránok na elimináciu slabých stránok. Riešenie môže byť využitím potenciálu existujúcej infraštruktúry a plôch pre možný rozvoj výrobných zón.

### 3. 2. DOPRAVA A KOMUNIKÁCIE

Silné stránky	Slabé stránky
<ul style="list-style-type: none"> <li>- prechádzajúca cesta III. triedy prepájajúca obec s okresným mestom Ilava,</li> <li>- dostatočne vybudovaná cestná sieť v zastavanom území obce Zliechov aj Košecké Rovné,</li> <li>- dostatočné pokrytie zastávkami SAD - 4,</li> <li>- vybudované parkovacie miesta v centrálnej zóne obce – 6, OcÚ – 5 p.m.,</li> <li>- vybudované parkovacie miesta pre potreby školstva – 10,</li> <li>- cez obec prechádzajúca cyklotrasa,</li> </ul>	<ul style="list-style-type: none"> <li>- nedobudované chodníky,</li> <li>- prechádzajúca železničná trať so železničnou zastávkou až v meste Ilava,</li> <li>- nedostatok spojov do krajského mesta Trenčín,</li> <li>- nevyhovujúce dopravné značenie v celom priestore obce,</li> <li>- nedostatočná zimná údržba,</li> <li>- zlý technický stav cesty III. triedy,</li> <li>- nevyhovujúci stav lesných ciest,</li> <li>- nevyhovujúce povrchy MK aj chodníkov, osvetlenie, informatika,</li> <li>- nedostatok finančných prostriedkov na údržbu technickej infraštruktúry,</li> <li>- nedobudované chodníky pozdĺž hlavnej ulice,</li> <li>- nedostatočná informatika a nečitateľné značenie,</li> <li>- nevyhovujúci stav komunikácií v obci Zliechov,</li> <li>- nevyhovujúci stav miestnych komunikácií v časti Košecké Rovné,</li> <li>- zlý technický stav mostu pri p. Pejkovi,</li> </ul>
Príležitosti	Ohrozenia
<ul style="list-style-type: none"> <li>- revitalizácia verejných komunikačných priestorov,</li> <li>- vybudovanie chodníkov pozdĺž miestnych komunikácií,</li> <li>- možnosť získania finančných prostriedkov z fondov EÚ,</li> <li>- využitie významnej geografickej polohy územia z hľadiska prechádzajúcich dopravných koridorov,</li> <li>- vybudovanie spevnených komunikácií na základe pozemkových úprav,</li> </ul>	<ul style="list-style-type: none"> <li>- malá miera podpory miest a obcí zo strany štátu,</li> <li>- zhoršujúci sa stav obecných stavieb a komunikácií,</li> <li>- nevýhodné podmienky čerpania prostriedkov z EÚ fondov,</li> <li>- nevýhodné podmienky čerpania úverových zdrojov z komerčných bánk,</li> <li>- zvyšujúce sa náklady na údržbu a opravy cestnej infraštruktúry,</li> <li>- oneskorená výstavba a modernizácia cestnej siete,</li> <li>- zhoršenie dopravnej obsluhy,</li> <li>- spomalenie hospodárskeho rastu,</li> <li>- trvalý presun cestujúcich z verejnej osobnej dopravy na individuálnu dopravu,</li> </ul>

Schéma SWOT analýzy:

	S silné stránky	W slabé stránky
<b>O príležitosti</b>	<p>Stratégia <b>SO</b></p> <p>6</p> <p>5</p>	<p>14</p> <p>5</p> <p>5</p> <p>Stratégia <b>WO</b></p>
<b>T hrozby</b>	<p>1</p>	



	Stratégia <b>ST</b>	9	Stratégia <b>WT</b>
--	---------------------	---	---------------------

V oblasti technickej infraštruktúry výrazne prevládajú slabé stránky nad silnými. Odporúča sa využiť stratégia **SO** - kde musí obec prekonať slabiny využitím príležitostí, hlavne možnosťou využitia čerpania nenávratných finančných prostriedkov národných ako aj nadnárodných.

### 3.3 TECHNICKÁ INFRAŠTRUKTÚRA

Silné stránky	Slabé stránky
<ul style="list-style-type: none"> <li>- vybudovaná sieť miestneho rozhlasu,</li> <li>- existencia prevádzky Slovenskej pošty, a.s.,</li> <li>- obec Zliechov je napojená na el. energiu zo vzdušných VN 22 kV,</li> <li>- dostatočný počet vybudovaných transformátorových staníc,</li> <li>- existencia plôch pre rozvoj IBV za zdravotným strediskom smer Čičmany,</li> <li>- existencia plôch pre rozvoj HBV pri základnej škole,</li> <li>- vybudovaný cintorín s domom smútku,</li> <li>- hasičská zbrojnica dostupná v centre obce s činným DHZ,</li> <li>- dobré zásobovanie obyvateľov obce pitnou vodou,</li> <li>- 5 vlastných prameňov pitnej vody,</li> <li>- vodojem s dostatočnou kapacitou,</li> </ul>	<ul style="list-style-type: none"> <li>- nevybudovaná rozvodná sieť plynu,</li> <li>- nedostatočné pokrytie signálom mobilných operátorov,</li> <li>- zlý technický stav budovy domu smútku,</li> <li>- zlý technický stav elektrickej rozvodnej siete – vzdušné vedenie,</li> <li>- nevybudovaný bezbariérový vstup na pobočku pošty a obecný úrad,</li> <li>- nevyhovujúci stav budovy požiarnej zbrojnice,</li> <li>- negatívny stav nehnuteľného majetku obce,</li> <li>- nedostatok finančných prostriedkov na údržbu technickej infraštruktúry,</li> <li>- nevyhovujúci technický stav miestneho rozhlasu,</li> <li>- nedostatočné osvetlenie obce,</li> <li>- vysoká energetická náročnosť verejného osvetlenia,</li> <li>- v obci nie sú toho času žiadne energetické výrobné zariadenia na báze obnoviteľných zdrojov energie,</li> <li>- zastaralosť a opotrebovanosť infraštruktúry,</li> <li>- prevaha nadzemných vedení nad podzemnými-obmedzenia ochranných pásiem,</li> </ul>
Príležitosti	Ohrozenia
<ul style="list-style-type: none"> <li>- rekonštrukcia verejného osvetlenia, zníženie energetickej náročnosti a jeho rozšírenie na neosvetlené časti obce,</li> <li>- kompletná rekonštrukcie vzdušnej elektrickej rozvodnej siete,</li> <li>- zavedenie elektrických, plynových, vodovodných a kanalizačných prípojek do nových častí IBV,</li> <li>- možnosť získania finančných prostriedkov z fondov EÚ,</li> <li>- využitie významnej geografickej polohy územia z hľadiska prechádzajúcich dopravných koridorov,</li> <li>- rozvoj ďalších telekomunikačných a dátových služieb v konkurenčnom prostredí,</li> </ul>	<ul style="list-style-type: none"> <li>- malá miera podpory miest a obcí zo strany štátu,</li> <li>- zhoršujúci sa stav obecných stavieb a komunikácií,</li> <li>- nevýhodné podmienky čerpania prostriedkov z EÚ fondov,</li> <li>- nevýhodné podmienky čerpania úverových zdrojov z komerčných bánk,</li> <li>- stavebné a legislatívne prekážky a nevysporiadanosť pozemkov v intraviláne,</li> </ul>

Schéma SWOT analýzy:

	S silné stránky	W slabé stránky
O príležitosti	Stratégia <b>SO</b> 11	14 9 6 Stratégia <b>WO</b>
T hrozby	5 Stratégia <b>ST</b>	5 Stratégia <b>WT</b>



V oblasti technickej infraštruktúry výrazne prevládajú slabé stránky nad silnými. Odporúča sa využiť stratégia SO – kde musí obec prekonať slabiny využitím príležitostí, hlavne možnosťou využitia čerpania nenávratných finančných prostriedkov národných ako aj nadnárodných.

### 3.4 ODPADOVÉ HOSPODÁRSTVO

Silné stránky	Slabé stránky
<ul style="list-style-type: none"> <li>- kvalitná legislatíva pre nakladanie s KO a DSO,</li> <li>- spracovaný POH obce Zliechov na roky 2011-2015,</li> <li>- zabezpečený odvoz TKO,</li> <li>- v obci je vybudovaný systém separovaného zberu odpadu základných druhov,</li> </ul>	<ul style="list-style-type: none"> <li>- nevybudovaná splašková kanalizačná sieť,</li> <li>- absencia ČOV,</li> <li>- nevybudovaný zberný dvor pre separovaný zber,</li> <li>- nedoriešená likvidácia a využitie rastlinného odpadu,</li> <li>- nedostatok odpadových nádob na zmiešaný komunálny odpad a separovaný zber,</li> <li>- obci sa nenachádza kompostáreň na biologicky rozložiteľných odpadov,</li> <li>- potrebné doriešenie technicko-organizačné zabezpečenie zberu biologicky rozložiteľných odpadov z domácnosti,</li> <li>- čierne skládky ako finančné bremeno obce,</li> <li>- priesaky netesných žump do vodných tokov,</li> </ul>
Príležitosti	Ohrozenia
<ul style="list-style-type: none"> <li>- dostavba splaškovej kanalizačnej siete v obci Zliechov aj Košecké Rovné,</li> <li>- napojenie kanalizačnej siete na ČOV,</li> <li>- výstavba obecného kompostoviska,</li> <li>- výstavba zberného dvora pre separovaný zber,</li> <li>- obstaranie potrebných mechanizmov,</li> <li>- zabezpečiť efektívny separovaný zber v celej obci,</li> <li>- možnosti materiálového, resp. energetického využitia odpadov pri rešpektovaní duálnych vlastností odpadov,</li> <li>- dôsledné plnenie kvality stanovených cieľov v oblasti odpadového hospodárstva,</li> <li>- odstránenie zdrojov znečistenia povrchových a podzemných vôd,</li> <li>- zvýšiť právne vedomie obyvateľstva vo sfére životného prostredia,</li> <li>- rozvoj ekologického poľnohospodárstva a ekologizácia priemyselnej výroby,</li> <li>- možnosti získania finančných prostriedkov z fondov EÚ,</li> <li>- dodržiavanie noriem EÚ v oblasti produkcie znečisťujúcich látok v priemysle,</li> </ul>	<ul style="list-style-type: none"> <li>- ohrozená kvalita povrchových vôd potoka Zliechovský, Podhradský, Slávikovský,</li> <li>- zhoršenie zdravotného stavu obyvateľstva,</li> <li>- znečistenie ovzdušia veľkými zdrojmi znečistenia alokovaných v meste Ilava, Trenčín, Dubnica,</li> <li>- dopady na zdravotný stav obyvateľov,</li> <li>- zníženie biodiverzity v CHKO Strážovské vrchy,</li> <li>- nárast množstva vyvázaných odpadov,</li> <li>- pretrvávajúce vykurovanie hlavne tuhými palivami,</li> <li>- nárast množstva vyvázaných odpadov,</li> <li>- nízka disciplína pri nakladaní s odpadmi,</li> <li>- neriešenie problému existencie „čiernych“ skládok,</li> </ul>

Schéma SWOT analýzy:

	S silné stránky	W slabé stránky
O príležitosti	<p>Stratégia <b>SO</b></p> <p>4</p>	<p>Stratégia <b>WO</b></p> <p>9</p> <p>9</p> <p>13</p>
T hrozby	<p>Stratégia <b>ST</b></p> <p>10</p>	<p>Stratégia <b>WT</b></p> <p>1</p>

V prípade životného prostredia prevládajú slabé stránky nad silnými. Je to dôsledok nedobudovaného systému na likvidáciu a čistenie odpadových vôd. Odporúča sa využitie stratégie WT – čeliť hrozbám využitím silných stránok a príležitostí.

### 3.5 ŽIVOTNÉ PROSTREDIE



Silné stránky	Slabé stránky
<ul style="list-style-type: none"> <li>- kvalitná legislatíva pre nakladanie s KO a DSO,</li> <li>- zabezpečený odvoz TKO,</li> <li>- relatívne stabilný objem produkovaného odpadu,</li> <li>- priemyselná výroba v obci nie je zastúpená,</li> <li>- existencia 5 prameňov pitnej vody,</li> <li>- CHKO Strážovské vrchy - chránené vtáčie územie a územie európskeho významu,</li> <li>- vysoká hustota vzácnych prírodných úkazov,</li> <li>- Maloplošné chránené územie: NPR Strážov (ev. č. 432), rok vyhlásenia 1981, stupeň ochrany 5,</li> <li>- PP Zliechovský močiar (ev. č. 1101), vyhlásená všeobecne záväznou vyhláškou, Krajského úradu v Trenčíne č. 1/2001 z 25.9.2001 s účinnosťou od 1.12.2001., stupeň ochrany 5,</li> </ul>	<ul style="list-style-type: none"> <li>- nevybudovaná kanalizačná sieť s napojením na ČOV,</li> <li>- nevybudovaná rozvodná sieť plynu,</li> <li>- nevyhovujúci technický stav tepelného hospodárstva,</li> <li>- potreba čistenia koryta potoka Zliechovský, Podhradský, Slávikovský,</li> <li>- existencia čiernych skládok odpadu v smere na obec Čičmany,</li> <li>- vypúšťanie obsahu žump do koryta potoka,</li> <li>- nevyhovujúci stav koryta potoka v Košeckom Rovnom,</li> <li>- nevybudované protipovodňové opatrenia v hornej časti obce,</li> <li>- absencia oddychovej zóny v centre obce,</li> <li>- vysoká energetická náročnosť obecných budov,</li> <li>- čistotu ovzdušia nepriaznivo ovplyvňuje dosah produkcie exhalátov z výroby v okresnom meste, meste Ilava, Trenčín, Dubnica, ...,</li> <li>- malé zdroje znečistenia ovzdušia - bodové zdroje z lokálnych kúrenísk,</li> <li>- nepriaznivé podmienky pre rozptyl exhalátov,</li> <li>- prejazd poľnohospodárskych strojov po miestnych komunikáciách,</li> <li>- spaľovanie rastlinného odpadu na vlastných pozemkoch obyvateľov,</li> <li>- nedostatok zelene pozdĺž koryt vodných tokov,</li> <li>- nedostatočná starostlivosť o verejnú zeleň,</li> <li>- zdrojom negatívnych účinkov dopravy na životné prostredie územia obce je zdrojová a cieľová vnútrošídľková doprava,</li> <li>- lesy postihnuté exhalátmi – vysoké imisné zaťaženie a nesprávne hospodárske postupy,</li> </ul>
Príležitosti	Ohrozenia
<ul style="list-style-type: none"> <li>- dostavba kanalizačnej siete,</li> <li>- výstavba rozvodnej siete plynu,</li> <li>- možnosti získania finančných prostriedkov z fondov EU,</li> <li>- regulácia koryt miestnych potokov a revitalizácia ich okolia,</li> <li>- odstránenie zdrojov znečistenia povrchových a podzemných vôd ohrozujúcich zdroje vody,</li> <li>- zvýšiť právne vedomie obyvateľstva vo sfére životného prostredia,</li> </ul>	<ul style="list-style-type: none"> <li>- zhoršujúci sa stav životného prostredia v dôsledku nadmernej hospodárskej činnosti v regióne,</li> <li>- ohrozená kvalita podzemných a povrchových vôd,</li> <li>- zhoršenie zdravotného stavu obyvateľstva,</li> <li>- znečistenie ovzdušia veľkými zdrojmi znečistenia,</li> <li>- dopady na zdravotný stav obyvateľov,</li> <li>- zníženie biodiverzity,</li> <li>- hrozba zníženia kvality životného prostredia v dôsledku výstavby z hľadiska kvantity a kvality</li> <li>- nadmerná zástavba výšková, plošná, nevhodná funkčná skladba plôch</li> <li>- tlak na životné prostredie a pôvodnú krajinu, urbanizácia krajiny,</li> <li>- radikalizácia zmien v životnom prostredí na miestnej a globálnej úrovni (povodne, veterné smršte, otepľovanie, klimatické zmeny,</li> </ul>

#### Schéma SWOT analýzy:

	S silné stránky	W slabé stránky
O príležitosti	<p>Stratégia SO</p> <p>9</p> <p>3</p>	<p>19</p> <p>8</p> <p>6</p> <p>Stratégia WO</p>
T hrozby	<p>Stratégia ST</p>	<p>11</p> <p>Stratégia WT</p>

V prípade životného prostredia prevládajú slabé stránky nad silnými. Je to dôsledok nedobudovaného systému na likvidáciu a čistenie odpadových vôd a existenciou záťažových prevádzok v Trenčianskom



kraji. Odporúča sa využitie stratégie SO – prekonať slabiny využitím príležitostí a minimalizovať náklady súvisiace so slabými stránkami.

### 3.6 SOCIÁLNA OBLASŤ A ZDRAVOTNÍCTVO

Silné stránky	Slabé stránky
<ul style="list-style-type: none"> <li>- zabezpečená opatrovateľská služba,</li> <li>- organizované aktivačné práce,</li> <li>- zabezpečené stravovanie pre obyvateľov v dôchodkovom veku,</li> <li>- stavebno-technický stav bytového fondu je prevažne dobrý a vyhovujúci,</li> <li>- funkcia osobitného príjemcu sociálnych dávok,</li> <li>- stretnutia dôchodcov, intenzívna klubová činnosť</li> <li>- uvítanie do života novorodencov obce, príspevok obce</li> <li>- pomoc v krízových situáciách (živelná pohroma, rodinná tragédia....),</li> <li>- dobrá dostupnosť zdravotníckeho zariadenia v okresnom meste Ilava, prípadne obci Valaská Belá,</li> </ul>	<ul style="list-style-type: none"> <li>- absencia ordinácie praktického lekára pre dospelých a deti a dorast,</li> <li>- nevyužitie priestory budovy bývalého zdravotného strediska,</li> <li>- potrebná rekonštrukcia budovy zdravotného strediska,</li> <li>- v súčasnosti stagnujúca bytová výstavba,</li> <li>- nedostatok bytov pre mladé rodiny s deťmi,</li> <li>- absencia stomatologickej ambulancie,</li> <li>- nedostatočná podpora osobnej starostlivosti o deti pri zosúladovaní pracovného a rodinného života,</li> <li>- nedostatok a opotrebovanosť priestorov pre mládež a dorast, na voľnočasové aktivity</li> <li>- nedoriešená sociálna sieť,</li> <li>- zastaralosť a opotrebovanosť bytového fondu,</li> <li>- nedostatok zdrojov na skvalitňovanie sociálneho zázemia,</li> </ul>
Príležitosti	Ohrozenia
<ul style="list-style-type: none"> <li>- možnosť použitia 2% daní daňových subjektov na prioritné potreby zdravotníctva,</li> <li>- zakladanie mimovládnych neziskových organizácií poskytujúcich všeobecne prospešné služby,</li> <li>- rozšírenie aktívnych opatrení na trhu práce na podporu vzdelávania a prípravy pre trh práce a na podporu zamestnávania v atypických formách pracovných vzťahov, najmä pre rodičov počas materskej dovolenky a rodičovskej dovolenky,</li> <li>- podpora rozvoja sociálnych služieb, a iných opatrení, projektov a programov na podporu sociálneho začleňovania ohrozených skupín podľa ich špecifických potrieb,</li> <li>- dôrazné uplatňovanie princípu subsidiarity,</li> <li>- lepšie podmienky na zladovanie prac. a rodinných povinností,</li> <li>- možnosti získania finančných prostriedkov z fondov EU,</li> </ul>	<ul style="list-style-type: none"> <li>- rast počtu obyvateľov v seniorskej kategórii,</li> <li>- zhoršujúca sa sociálna situácia niektorých skupín obyvateľstva,</li> <li>- zhoršovanie zdravotného stavu stredného veku,</li> <li>- rast počtu srdcovo-cievnych chorôb,</li> <li>- rast nádorových ochorení tráviaceho traktu,</li> <li>- vysoký výskyt alergických ochorení,</li> <li>- pokles výdavkov na preventívnu zdravotnú starostlivosť,</li> <li>- pretrvávajúce stereotypy v mobilitnom správaní sa pracovnej sily,</li> <li>- nízky záujem zamestnávateľov o prijímanie uchádzačov o zamestnanie na podporované pracovné miesta,</li> <li>- nedostatočný záujem zamestnávateľov o udržateľnosť vytvorených pracovných miest,</li> <li>- prehlbovanie chudoby u niektorých skupín populácie a reprodukcia chudoby,</li> <li>- zvyšujúci sa počet klientov odkázaných na pomoc iných nesystematickou preventívnou prácou v prirodzenom rodinnom a otvorenom prostredí,</li> <li>- zvyšujúce sa finančné náklady na sociálne služby,</li> </ul>

Schéma SWOT analýzy:

	S silné stránky	W slabé stránky
O príležitosti	<p>Stratégia SO</p> <p>11</p>	<p>Stratégia WO</p> <p>8</p>
T hrozby	<p>9</p> <p>Stratégia ST</p> <p>13</p>	<p>Stratégia WT</p> <p>1</p> <p>2</p>

V tomto prípade prevládajú slabé stránky a ohrozenia nad silnými stránkami a príležitosťami. Odporúča sa využiť stratégiu ST – kde sa obec môže zamerať len na minimalizovanie nákladov súvisiacich s poskytovaním sociálnych služieb a čeliť hrozbám, ktoré sú s týmito službami spojené.



Odporúča sa obci zabezpečovať nevyhnutné sociálne služby pre obyvateľov a ostatné služby ponechať poskytovateľom v meste Ilava.

### 3.7 ŠKOLSTVO A ŠPORT

Silné stránky	Slabé stránky
<ul style="list-style-type: none"> <li>- existencia materskej školy,</li> <li>- fungujúca nepľnoorganizovaná základná škola s 2 triedami,</li> <li>- existencia zariadenia školy v prírode,</li> <li>- existencia futbalového ihriska,</li> <li>- existencia poľovníckych revírov,</li> <li>- dostatok priestorov pre uskutočňovanie vzdelávacej činnosti,</li> <li>- existencia lyžiarskeho strediska,</li> <li>- existencia turistických trás,</li> <li>- v obci je činný športový klub TJ Partizán,</li> </ul>	<ul style="list-style-type: none"> <li>- nedostatočné vybavenie školy športovou infraštruktúrou,</li> <li>- nedostatočný prístup k detskému ihrisku v areáli Pustá,</li> <li>- absencia školského klubu detí,</li> <li>- absencia detského ihriska v časti Pusté,</li> <li>- absencia telocvične pre vzdelávacie účely,</li> <li>- zlý technický stav sociálnych zariadení základnej školy,</li> <li>- nedostatočný záujem detí a mládeže o šport a pohyb,</li> </ul>
Príležitosti	Ohrozenia
<ul style="list-style-type: none"> <li>- dobudovanie a vybavenie športových, športovo-rekreačných a oddychových plôch v obci Zliechov,</li> <li>- modernizácia vzdelávacích zariadení,</li> <li>- skvalitnenie existujúcich areálov a doplnenie nových areálov pre potreby obyvateľov obce, najmä so zameraním na deti a mládež,</li> <li>- vytváranie územných a priestorových podmienok pre realizáciu rozličných športových, rekreačných a oddychových aktivít,</li> <li>- zefektívnenie spolupráce s krajským mestom na regionálnej úrovni,</li> <li>- možnosť získania finančných prostriedkov z fondov EU,</li> </ul>	<ul style="list-style-type: none"> <li>- vplyv nežiadúcich javov na deti a mládež (závislosti, konzumné kultúry...),</li> <li>- nedostatok finančných prostriedkov na údržbu existujúcich športových objektov,</li> <li>- nedostatočné materiálne zabezpečenie a podpora talentovanej mládeže v jednotlivých druhoch športov,</li> <li>- nárast sociálnej ohrozenosti mládeže,</li> <li>- nedostatok finančných prostriedkov na výstavbu nových športovo-rekreačných objektov,</li> <li>- nízka účasť rezortov, samosprávy a sociálnych partnerov na tvorbe obsahu vzdelávania,</li> </ul>

Schéma SWOT analýzy:

	S silné stránky	W slabé stránky
<b>O príležitosti</b>	<p>Stratégia <b>SO</b></p> <p>9</p>	<p>7</p> <p>1</p> <p>6</p> <p>Stratégia <b>WO</b></p>
<b>T hrozby</b>	<p>3</p> <p>Stratégia <b>ST</b></p>	<p>6</p> <p>Stratégia <b>WT</b></p>

V oblasti vzdelávania je situácia vyrovnaná. Odporúča sa využitie stratégie **SO** – využiť silné stránky na prekonanie slabých a minimalizovať náklady súvisiace so slabými stránkami. V oblasti športu podporovať rekonštrukciu starej a výstavbu športovej infraštruktúry v obci. Je potrebné podporovať organizovanú športovú činnosť.

### 3.8 KULTÚRA

Silné stránky	Slabé stránky
<ul style="list-style-type: none"> <li>- dlhoročná história obce, tradície,</li> <li>- prítomnosť kultúrnych pamiatok,</li> <li>- rozvoj a uchovávanie kultúrnych tradícií a folklóru,</li> <li>- dobré kultúrne povedomie obyvateľov,</li> <li>- spomienkové stretnutia pri výročiach oslobodenia SNP,</li> <li>- organizované Hody, Fašiangy, Silvester, Stavanie mája,</li> <li>- činnosť klub Dôchodcov,</li> <li>- existencia kostola,</li> </ul>	<ul style="list-style-type: none"> <li>- nedostatočná kapacita priestorov pre kultúru v obecnom úrade,</li> <li>- absencia detského folklórneho súboru,</li> <li>- absencia plnohodnotného domu kultúry,</li> <li>- nevyhovujúci stav objektu zvonice v Košeckom Rovnom,</li> <li>- nedostatok finančných prostriedkov pre činnosť zariadení a pre ich rozvoj,</li> <li>- chýbajúce tradičné, každoročne organizované kultúrne</li> </ul>



	<ul style="list-style-type: none"> <li>podujatia,</li> <li>nerozvinutá kultúrna turistika,</li> <li>absencia združenia, záujmového krúžku v oblasti kultúry,</li> <li>slabá propagácia a reklama kultúrnych aktivít obce,</li> <li>nedostatočné materiálne vybavenie na kultúrne a vzdelávacie podujatia,</li> <li>chátrajúci stav kultúrnych pamiatok,</li> <li>neexistencia zariadenie propagujúceho tradičné remeslá z okolia obce,</li> </ul>
<b>Príležitosti</b>	<b>Ohrozenia</b>
<ul style="list-style-type: none"> <li>lepšia koordinovanosť a propagácia kultúrnych aktivít obce,</li> <li>rekonštrukcia kultúrnych pamiatok,</li> <li>rozvoj sponzorovania kultúry,</li> <li>obnova zanikajúcich tradícií,</li> <li>vydanie multimediálnych propagačných materiálov o obci, jej kultúrnom dedičstve a tradícií,</li> <li>zefektívnenie spolupráce s okolitými obcami na regionálnej úrovni,</li> <li>možnosť získania finančných prostriedkov z fondov EU,</li> </ul>	<ul style="list-style-type: none"> <li>zmeny vo vnímaní tradičných hodnôt (pokles záujmu o niektoré hodnoty a tradície)</li> <li>slabá podpora kultúry zo strany štátu a VÚC,</li> <li>posun priorít mládeže ku konzumnej kultúre,</li> <li>nedostatok finančných prostriedkov na šírenie miestnej kultúry za hranice katastrálneho územia obce,</li> </ul>

#### Schéma SWOT analýzy:

	<b>S silné stránky</b>	<b>W slabé stránky</b>
<b>O príležitosti</b>	<div> <div>Stratégia SO</div> <div>12</div> <div>8</div> <div>8</div> </div>	<div> <div>Stratégia WO</div> <div>7</div> </div>
<b>T hrozby</b>	<div> <div>Stratégia ST</div> <div>1</div> <div>4</div> </div>	<div> <div>Stratégia WT</div> </div>

V oblasti kultúry prevládajú slabé stránky nad silnými. Odporúča sa využitie stratégie SO – využiť silné stránky na prekonanie slabých a minimalizovať náklady súvisiace so slabými stránkami. V oblasti kultúry podporovať výstavbu kultúrnej infraštruktúry a organizovanú kultúrnu činnosť.

### 3.9 PROPAGÁCIA A CESTOVNÝ RUCH

<b>Silné stránky</b>	<b>Slabé stránky</b>
<ul style="list-style-type: none"> <li>bohaté kultúrne dedičstvo,</li> <li>prírodné krásy v okolí obce,</li> <li>CHKO Strážovské vrchy,</li> <li>možnosť ubytovania v zariadení školy prírody,</li> <li>veľký počet povrchových prírodných útvarov,</li> <li>východisková poloha na poznávacie výlety do širšieho okolia obce,</li> <li>početné množstvo turistických chodníkov,</li> <li>početné množstvo cykloturistických trás,</li> <li>vhodné prostredie pre budovanie služieb cestovného ruchu – lyžovanie (stredisko s 3 vlekmí),</li> <li>existencia poľovníckeho revíru,</li> </ul>	<ul style="list-style-type: none"> <li>nedostatočná propagácia goodwillu a CR obce,</li> <li>nedostatočné využitie tradície,</li> <li>nedostatočne využité prírodných hodnôt pre potreby cestovného ruchu,</li> <li>nedostatočná propagácia obce z hľadiska cestovného ruchu,</li> <li>nevyužitý potenciál okolitých lesov vo vzťahu ku cestovnému ruchu, turizmu,</li> <li>nedostatočná informatika o prírodných a kultúrnych hodnotách obce,</li> <li>nedostatočne využité potenciál pre rozvoj kultúropoznávacieho cestovného ruchu,</li> <li>problémom je úprava verejných komunikačných priestorov, nevyužívané, opustené objekty, areály a zariadenia, chýbajúce pešie väzby na obec,</li> <li>absencia kvalitnej reštaurácie,</li> </ul>
<b>Príležitosti</b>	<b>Ohrozenia</b>
<ul style="list-style-type: none"> <li>dobré možnosti (existencia lesných ciest) pre budovanie cyklistických a rekreačných trás,</li> </ul>	<ul style="list-style-type: none"> <li>pokračujúci postupný úpadok rekreačných lokalít v CHKO Strážovské vrchy,</li> </ul>



<ul style="list-style-type: none"> <li>- dobrá poloha Zliechov v rámci regionálnych štruktúr,</li> <li>- dobrá poloha Zliechov vo väzbe na prírodné turistické, rekreačné lokality,</li> <li>- zavádzanie nových produktov cestovného ruchu v súvislosti s agroturistikou,</li> <li>- iniciatíva spoločenských, kultúrnych, športových,... organizácií,</li> <li>- spolupráca na regionálnej úrovni v rozvoji turizmu,</li> <li>- rozvoj agroturistických aktivít so zameraním na vzdelávacie a zážitkové pobyty,</li> </ul>	<ul style="list-style-type: none"> <li>- zmeny vo vnímaní tradičných hodnôt (pokles záujmu o niektoré hodnoty a tradície),</li> <li>- negatívne dopady na životné prostredie v prípade zásadného zvýšenia cestovného ruchu,</li> <li>- zvýšené náklady na likvidáciu odpadu,</li> <li>- tlak na parkovacie plochy,</li> <li>- negatívne dôsledky v oblasti verejného poriadku,</li> </ul>
--	---

#### Schéma SWOT analýzy:

	S silné stránky	W slabé stránky
O príležitosti	<p>Stratégia SO</p> <p>9</p> <p>3</p> <p>3</p>	<p>Stratégia WO</p> <p>7</p>
T hrozby	<p>10</p> <p>Stratégia ST</p> <p>6</p>	<p>Stratégia WT</p>

Obec disponuje veľkým rozvojovým potenciálom v oblasti cestovného ruchu. V súčasnosti však nie je plne využívaný. Odporúča sa využiť stratégiu SO a využiť silné stránky, ako kultúrno-historický potenciál, prírodný potenciál na získanie konkurenčnej výhody.

### 3.10 ADMINISTRATÍVA A BEZPEČNOSŤ

Silné stránky	Slabé stránky
<ul style="list-style-type: none"> <li>- existencia verejného rozhlasu,</li> <li>- dostatok priestorov pre administratívu,</li> <li>- budova obecného úradu v dostupného v centre obce,</li> </ul>	<ul style="list-style-type: none"> <li>- negatívny stav nehnuteľného majetku obce,</li> <li>- nevybudovaný bezbariérový prístup do obecného úradu,</li> <li>- nevyhovujúci technický stav budovy obecného úradu,</li> <li>- vysoká energetická náročnosť budovy obecného úradu,</li> <li>- vysoká energetická náročnosť obecnej budovy Pustá,</li> <li>- absencia kamerového systému v centre obce a okrajových častiach obce,</li> <li>- zvyšujúca sa drobná kriminalita – krádeže, vandalizmus,</li> <li>- v obci ani v súčasnosti nie sú vybudované nijaké zariadenia v súvislosti s civilnou ochranou,</li> <li>- nedostatok finančných prostriedkov na údržbu technickej infraštruktúry,</li> <li>- nedostatočná úroveň optimalizácie procesov a štandardizácie dokumentov vo verejnej správe,</li> <li>- absencia koncepčného a systematického formovania právneho rámca podpory aplikácie IT v procesoch výkonu činností verejnej správy,</li> <li>- nízky podiel e-služieb verejnej správy s vyššou pridanou hodnotou a nízka efektívnosť ostatných služieb verejnej správy,</li> <li>- nízka vybavenosť a výkonnosť technologickej IK infraštruktúry samosprávy,</li> <li>- nedostupný kvalitný digitálny systém prenosu dát,</li> <li>- pomaly zavádzané základné služby eGovernmentu a nízka efektívnosť ostatných elektronizovaných verejných služieb, ktoré väčšinou iba kopírujú papierové služby,</li> </ul>
Príležitosti	Ohrozenia
<ul style="list-style-type: none"> <li>- možnosť získania finančných prostriedkov z fondov EÚ,</li> <li>- zrušenie princípu miestnej kompetencie pri vydávaní dokumentov a poskytovaní služieb verejnou správou,</li> <li>- e-government je príležitosťou prelomovú modernizáciu interných administratívno-správnych procedúr, zlepšenie</li> </ul>	<ul style="list-style-type: none"> <li>- malá miera podpory miest a obcí zo strany štátu,</li> <li>- nevýhodné podmienky čerpania prostriedkov z EÚ fondov,</li> <li>- nevýhodné podmienky čerpania úverových zdrojov z komerčných bánk,</li> </ul>



<ul style="list-style-type: none"> <li>imidžu VS, ako aj zvýšenie podielu a záujmu verejnosti na správe vecí verejných,</li> <li>vytváranie kvalitného a dostupného verejného digitálneho obsahu stimulujúceho dopyt po e-službách a širokopásmovom pripojení,</li> <li>zavádzanie nových moderných technológií,</li> </ul>	<ul style="list-style-type: none"> <li>nedostatočná kvalita právneho rámca výkonu činností verejnej správy,</li> <li>zvyšovanie komunikačnej a administratívnej náročnosti výkonu činností verejnej správy vo vzťahu k externému, ako aj internému prostrediu,</li> </ul>
---	---

#### Schéma SWOT analýzy:

	S silné stránky	W slabé stránky
<b>O príležitosti</b>	16 Stratégia <b>SO</b>	11 2 5 Stratégia <b>WO</b>
<b>T hrozby</b>	3 Stratégia <b>ST</b>	5 Stratégia <b>WT</b>

V oblasti technickej infraštruktúry výrazne prevládajú slabé stránky nad silnými. Odporúča sa využiť stratégia **WO** – kde musí obec využiť silné stránky a príležitosti.

### 3.11 INFORMATIZÁCIA OBCE

Silné stránky	Slabé stránky
<ul style="list-style-type: none"> <li>postupne zavádzané služby eGovernmentu a elektronizácia služieb štátnej správy a samosprávy</li> <li>dobrá vybavenosť a výkonnosť technologickej IK infraštruktúry v obecnom úrade,</li> </ul>	<ul style="list-style-type: none"> <li>absencia verejne prístupného internetu,</li> <li>nedostatočné pokrytie signálom mobilných operátorov,</li> <li>komplikovaný a členitý chotár obce,</li> <li>nedostatok regionálneho digitálneho obsahu a nízke konkurenčné prostredie z dôvodu vysokej ceny za PC , nízkej výkonnosti e-služieb,</li> <li>nedostatočná úroveň optimalizácie procesov a štandardizácie dokumentov vo verejnej správe,</li> <li>absencia koncepčného a systematického formovania právneho rámca podpory aplikácie IT v procesoch výkonu činností verejnej správy,</li> <li>nízky podiel e-služieb verejnej správy s vyššou pridanou hodnotou a nízka efektívnosť ostatných služieb verejnej správy,</li> <li>nízka efektívnosť, bezpečnosť a interoperabilita ISVS,</li> <li>nedostupný kvalitný digitálny obsah,</li> <li>fyzicky nedostupný internet v území s nízkou hustotou osídlenia, alebo málo atraktívny pre používateľov,</li> <li>pomaly zavádzané základné služby eGovernmentu a nízka efektívnosť ostatných elektronizovaných verejných služieb, ktoré väčšinou iba kopírujú papierové služby,</li> <li>chýbajúca vysokokapacitná dátová sieť k domom,</li> </ul>
Príležitosti	Ohrozenia
<ul style="list-style-type: none"> <li>možnosť získania finančných prostriedkov z fondov EÚ,</li> <li>zvýšenie počítačovej gramotnosti,</li> <li>zníženie cien využívania Internetu,</li> <li>rozvoj ďalších telekomunikačných služieb v konkurenčnom prostredí,</li> <li>vytváranie a sprístupňovanie verejného digitálneho obsahu,</li> <li>zrušenie princípu miestnej kompetencie pri vydávaní dokumentov a poskytovaní služieb verejnou správou,</li> <li>e-government je príležitosťou prelomovú modernizáciu interných administratívno-správnych procedúr, zlepšenie imidžu VS, ako aj zvýšenie podielu a záujmu verejnosti na správe vecí verejných,</li> <li>vytváranie kvalitného a dostupného verejného</li> </ul>	<ul style="list-style-type: none"> <li>nevýhodné podmienky čerpania prostriedkov z EÚ fondov,</li> <li>nevýhodné podmienky čerpania úverových zdrojov z komerčných bánk,</li> <li>digital divide, zvyšovanie disparít medzi územiami alebo sociálnymi skupinami vo využívaní IKT,</li> <li>nízka digitálna gramotnosť a zručnosť používateľov IKT a nedostatočný dopyt po elektronických službách,</li> <li>rozvoj digitálnej kriminality, narušanie súkromia, výchovy a ochrany osobných údajov,</li> <li>legislatívne a stavebné prekážky pri budovaní informačných technológií,</li> </ul>



digitálneho obsahu stimulujúceho dopyt po e-službách a širokopásmovom pripojení, - rastúca penetrácia širokopásmového pripojenia,	
--	--

Schéma SWOT analýzy:

	S silné stránky	W slabé stránky
O príležitosti	Stratégia <b>SO</b> 12 6 7 9	Stratégia <b>WO</b>
T hrozby	Stratégia <b>ST</b> 2	Stratégia <b>WT</b> 6

V oblasti technickej infraštruktúry výrazne prevládajú slabé stránky nad silnými. Odporúča sa využiť stratégia WO – kde musí obec prekonať slabiny využitím príležitostí, hlavne možnosťou využitia čerpania nenávratných finančných prostriedkov národných ako aj nadnárodných.

### Koordinácia a syntéza výsledkov SWOT

Zostavenie analýzy SWOT je zložitý proces, ktorý si vyžaduje systematický prístup pri identifikácii a analýze bezprostredných (často i skrytých) vonkajších a vnútorných faktorov. Výstižnosť väčšiny faktorov je zložitá vyjadriť prostredníctvom jednoduchých formulácií. Pri zaraďovaní jednotlivých faktorov do základných zložiek SWOT analýzy je potrebné zodpovedne posudzovať ich lokálne a mikroregionálne podmienenú situáciu a relatívny podiel na regionálnom rozvoji. V tomto zmysle ide hlavne o nerovnováhu medzi obcou Zliechov a ostatnými obcami v okolí.

Naopak medzi slabé stránky obce Zliechov patrí nepriaznivý demografický vývoj obyvateľstva, nedobudovaný vzdelávací systém zahŕňajúci možnosti vzdelávania v rámci celoživotného vzdelávania, vzhľadom na alokáciu obce, nesúlad vzdelanostnej štruktúry s potrebami trhu práce. V oblasti podnikateľského sektora ide hlavne o dobudovania službotvorného sektora. V oblasti technickej infraštruktúry ide potrebu dobudovania inžinierskych sietí v oblasti odpadového hospodárstva, dostavbu a rekonštrukciu cestnej siete, ktorá sa nachádza na niektorých miestach v havarijnom stave.

Ohrozenia obce Zliechov vyplývajú z okolitého prostredia, tendencií a skutočností, ktoré nemôže manažment obce ovplyvniť.

### 3.12 PROBLÉMOVÁ ANALÝZA – HLAVNÉ ODVETVOVÉ DISPARITY A VYMEDZENIE CIEĽOVÝCH SKUPÍN SO SÚSTREDENOU PODPOROU OBCE ZLIECHOV.

Identifikácia odvetvových disparít a nadväzujúce vymedzenie cieľových skupín je v súlade so zadáním z vypracovanej analýzy SWOT ako aj analýzy zdrojov obce Zliechov. Dôležitým východiskovým rámcom pre vymedzenie cieľových skupín so sústredenou podporou obce Zliechov a stanovenie relevantných opatrení, ktoré by mali riešiť existujúce nerovnosti a rozdiely, sú vybrané strategické a koncepčné dokumenty spracované na národnej (Partnerská dohoda), regionálnej (PHSR TNSK) úrovni, ako aj vo vzťahu k štátnym legislatívnym normám zaväzujúcim obec Zliechov poskytovať svojim obyvateľom balík verejných služieb.

Na odvetvové (odborové a sektorové) disparity treba pozerieť ako na nerovnosti, neoddôvodnené rozdiely, či nezhody medzi potenciálom a jeho súčasným využitím. Ich identifikácia vychádza z porovnania zistených silných a slabých stránok, ktoré sú uvedené vo SWOT analýze. Pôsobenie silných stránok obce Zliechov je oslabované negatívnymi vplyvmi jej slabých stránok. Silné stránky sú



potenciálom, ktorý je možné využiť pre budúci rozvoj, je ale nutné zlepšiť alebo odstrániť príslušné slabé stránky tak, aby mohli byť silné naplno využité.

Nasledujúci prehľad je usporiadaný práve týmto spôsobom, kedy proti silným stránkam obce sú vždy postavené relevantné slabé stránky, ktoré majú v danom problémovom okruhu opačný vplyv. Vybrané sú práve tie, ktoré z hľadiska budúceho vývoja možno považovať za najzávažnejšie a kde je viacmenej možné predpokladať aspoň čiastočné riešenie.

Obec Zliechov je súčasťou vyššieho územného celku Trenčín. Národná stratégia regionálneho rozvoja definovala pre tento kraj nasledovné disparity, ktoré by mali byť zohľadnené v PR obce Zliechov:

#### Hlavné disparity TNK:

v pôdohospodárstve

- dlhodobá ekonomická nestabilita veľkej časti poľnohospodárskych podnikov;
- nedostatočná spolupráca a koordinácia v poľnohospodárstve a lesnom hospodárstve;

v priemysle

- inovačné a technologické zaostávanie spôsobuje zvyšujúcu energetickú a surovinovú náročnosť výroby najmä v strojárskom priemysle;
- nedostatočná spolupráca existujúcich VŠ s podnikateľskou sférou v oblasti vedy,

výskumu a inovácií;

- pokles v ťažbe uhlia, problémy súvisiace s útlmovým programom, nedokončená reštrukturalizácia významných odvetví priemyslu;
- nedostatočné využitie existujúcich výrobných kapacít, vrátane výskumu a vývoja;
- pretrvávajúca vysoká koncentrácia v odvetviach strojárkeho priemyslu so zameraním na špeciálnu výrobu;
- nízka úroveň inovácie produktov a zaostávanie v exportnej výkonnosti;

v službách

- zníženie konkurencieschopnosti malého a stredného podnikania v dôsledku veľkej expanzie nadnárodných spoločností, ale aj často pre absentujúcu kvalitu poskytovaných služieb a produktov;
- nedostatočná kvalita verejných služieb občanom a podnikateľskej sfére, podporné služby sa koncentrujú len vo väčších mestách (Trenčín, Prievidza);

v technickej infraštruktúre

- nedostatočné kapacity a telekomunikačná infraštruktúra;
- nedostatočná kvalita ciest II. a III. triedy má často za následok dopravné nehody a nezáujem investorov z titulu dopravy;
- značné ekologické zaťaženie krajiny (chemický priemysel, ťažba uhlia);

v sociálno-spoločenskej infraštruktúre

- nevyhovujúca demografická štruktúra, vysoký podiel obyvateľstva v poproduktívnom veku;
- nedostatočné prepojenie vzdelávacieho systému s podnikateľskou sférou;
- značný odliv pracovných síl do zahraničia z titulu blízkosti hraníc, pričom za vysokokvalifikované pracovné sily nie sú náhrady;
- nerovnomerná sieť zariadení sociálnych služieb v jednotlivých okresoch kraja;
- chýbajúci ucelený systém celoživotného vzdelávania.

#### Hlavné faktory rozvoja TNK:

v pôdohospodárstve

- dobrý produkčný pôdohospodársky potenciál v oblasti lesníctva, pestovania obilnín a zemiakov;

v priemysle

- rozvinutá diverzifikovaná štruktúra priemyslu;
- vysoký podiel zahraničného kapitálu v podnikoch;
- možnosť posilňovania exportu;
- budovanie vedecko-technologických parkov;

v službách

- využitie geotermálnych prameňov za splnenia príslušných zákonných podmienok (zákon č. 538/2005 Z. z.) pre ďalší rozvoj tradičného kúpeľníctva;
- disponibilný potenciál pre regionálnu ekonomiku na báze informačných technológií;

v technickej infraštruktúre

- zábery týkajúce sa splavenia Váhu, ekologizácia dopravy;
- možnosti využitia kombinovanej dopravy;
- polohový potenciál kraja, logistické väzby minimálne na úrovni západ - východ;

v sociálno-spoločenskej infraštruktúre

- nízka miera nezamestnanosti v posledných rokoch;
- dostatok kvalifikovanej pracovnej sily;
- dobré pokrytie územia lokálnou občianskou infraštruktúrou v školstve, zdravotníctve,

sociálnych službách a kultúre;

- vysoký podiel vysokoškolsky vzdelaného obyvateľstva vytvára predpoklady pre možnosti využívania nových technológií a obnoviteľných zdrojov energií v súlade s ekologickými princípmi na základe využitia ľudského a ekonomického potenciálu;
- posilnenie systému celoživotného vzdelávania a cieľenej rekvalifikácie (NSRR, 2013, s.66-67).

Nasledujúce tabuľky prezentujú hlavné faktory rozvoja a hlavné disparity rozvoja obce Zliechov v jednotlivých politikách.



## Hospodárstvo a vedecko-technický rozvoj

Faktory rozvoja	Disparity
<ul style="list-style-type: none"> <li>+ poľnohospodárska pôda zaberajúca cca. 23,31 % katastra obce,</li> <li>+ celkovo 9 podnikateľských subjektov – právnické osoby,</li> <li>+ narastajúci počet obyvateľov – fyzických osôb podnikateľov – 38 v roku 2014,</li> <li>+ relatívne vysoký podiel obyvateľov s úplným stredným vzdelaním – 16,20 % a stredným odborným vzdelaním – 13,06 %,</li> <li>+ rozsiahle plochy hospodárskych lesov v okolí obce,</li> <li>+ v centrálnej časti obce Zliechov sústredená základná, ale aj vyššia občianska vybavenosť,</li> <li>+ existencia 2 prevádzok maloobchodnej predajne: potravinárske predajne,</li> <li>+ poľnohospodárska výroba v obci : Agrostrážov spol. s r. o., Farma Zliechov spol. s r. o., Agrohelvek s. r. o., Obert Zúbek,</li> <li>+ v obci pôsobia traja SHR, ktorí sa zaoberajú chovom oviec a hovädzieho dobytku,</li> <li>+ fungujúca poľnohospodárska produkcia – predaj mliečnych výrobkov,</li> </ul>	<ul style="list-style-type: none"> <li>- nerozvinutý pracovný trh v obci,</li> <li>- hospodárska základňa obce Zliechov pomerne málo rozvinutá,</li> <li>- nedostatok výrobných zariadení v obci má vplyv na ponuku pracovných príležitostí,</li> <li>- malá ponuka komerčných služieb pre obyvateľov – oprava,</li> <li>- absencia prevádzky osobných služieb,</li> <li>- stagnácia podnikateľskej sféry, nerozvíjajúce sa MaSP,</li> <li>- nezaujímavosť mladých ľudí o podnikanie,</li> <li>- nevyhovujúca štruktúra a kvalita služieb pre obyvateľov a návštevníkov obce,</li> <li>- vysoká miera nezamestnanosti žien, mladých a obyvateľov po 50 roku života,</li> <li>- nízke priemerné mzdy v poľnohospodárstve,</li> <li>- nedostatok remeselníkov v obci,</li> </ul>

## Doprava a komunikácie

Faktory rozvoja	Disparity
<ul style="list-style-type: none"> <li>+ prechádzajúca cesta III. triedy prepájajúca obec s okresným mestom Ilava,</li> <li>+ dostatočne vybudovaná cestná sieť v zastavanom území obce Zliechov aj Košecké Rovné,</li> <li>+ dostatočné pokrytie zastávkami SAD - 4,</li> <li>+ vybudované parkovacie miesta v centrálnej zóne obce – 6, Ocú – 5 p.m.,</li> <li>+ vybudované parkovacie miesta pre potreby školstva – 10,</li> <li>+ cez obec prechádzajúca cyklotrasa,</li> </ul>	<ul style="list-style-type: none"> <li>- nedobudované chodníky,</li> <li>- prechádzajúca železničná trať so železničnou zastávkou až v meste Ilava,</li> <li>- nedostatok spojov do krajského mesta Trenčín,</li> <li>- nevyhovujúce dopravné značenie v celom priestore obce,</li> <li>- nedostatočná zimná údržba,</li> <li>- zlý technický stav cesty III. triedy,</li> <li>- nevyhovujúci stav lesných ciest,</li> <li>- nevyhovujúce povrchy MK aj chodníkov, osvetlenie, informatika,</li> <li>- nedostatok finančných prostriedkov na údržbu technickej infraštruktúry,</li> <li>- nedobudované chodníky pozdĺž hlavnej ulice,</li> <li>- nedostatočná informatika a nečitateľné značenie,</li> <li>- nevyhovujúci stav komunikácií v obci Zliechov,</li> <li>- nevyhovujúci stav miestnych komunikácií v časti Košecké Rovné,</li> <li>- zlý technický stav mostu pri p. Pejкови,</li> </ul>

## Technická infraštruktúra

Faktory rozvoja	Disparity
<ul style="list-style-type: none"> <li>+ vybudovaná sieť miestneho rozhlasu,</li> <li>+ existencia prevádzky Slovenskej pošty, a.s.,</li> <li>+ obec Zliechov je napojená na el. energiu zo vzdušných VN 22 kV,</li> <li>+ dostatočný počet vybudovaných transformátorových staníc,</li> <li>+ existencia plôch pre rozvoj IBV za zdravotným strediskom smer Čičmany,</li> <li>+ existencia plôch pre rozvoj HBV pri základnej škole,</li> <li>+ vybudovaný cintorín s domom smútku,</li> <li>+ hasičská zbrojnica dostupná v centre obce s činným DHZ,</li> <li>+ dobré zásobovanie obyvateľov obce pitnou vodou,</li> <li>+ 5 vlastných prameňov pitnej vody,</li> <li>+ vodojem s dostatočnou kapacitou,</li> </ul>	<ul style="list-style-type: none"> <li>- nevybudovaná rozvodná sieť plynu,</li> <li>- nedostatočné pokrytie signálom mobilných operátorov,</li> <li>- zlý technický stav budovy domu smútku,</li> <li>- zlý technický stav elektrickej rozvodnej siete – vzdušné vedenie,</li> <li>- nevybudovaný bezbariérový vstup na pobočku pošty a obecny úrad,</li> <li>- nevyhovujúci stav budovy požiarnej zbrojnice,</li> <li>- negatívny stav nehnuteľného majetku obce,</li> <li>- nedostatok finančných prostriedkov na údržbu technickej infraštruktúry,</li> <li>- nevyhovujúci technický stav miestneho rozhlasu,</li> <li>- nedostatočné osvetlenie obce,</li> <li>- vysoká energetická náročnosť verejného osvetlenia,</li> <li>- v obci nie sú toho času žiadne energetické výrobné zariadenia na báze obnoviteľných zdrojov energie,</li> <li>- zastaralosť a opotrebovanosť infraštruktúry,</li> </ul>



	- prevaha nadzemných vedení nad podzemnými- obmedzenia ochranných pásiem,
--	---

## Odpadové hospodárstvo

Faktory rozvoja	Disparity
<ul style="list-style-type: none"> <li>+ kvalitná legislatíva pre nakladanie s KO a DSO,</li> <li>+ spracovaný POH obce Zliechov na roky 2011-2015,</li> <li>+ zabezpečený odvoz TKO,</li> <li>+ v obci je vybudovaný systém separovaného zberu odpadu základných druhov,</li> </ul>	<ul style="list-style-type: none"> <li>- nevybudovaná splašková kanalizačná sieť,</li> <li>- absencia ČOV,</li> <li>- nevybudovaný zberný dvor pre separovaný zber,</li> <li>- nedoriešená likvidácia a využitie rastlinného odpadu,</li> <li>- nedostatok odpadových nádob na zmiešaný komunálny odpad a separovaný zber,</li> <li>- obci sa nenachádza kompostáreň na biologicky rozložiteľných odpadov,</li> <li>- potrebné doriešenie technicko-organizačné zabezpečenie zberu biologicky rozložiteľných odpadov z domácnosti,</li> <li>- čierne skládky ako finančné bremeno obce,</li> <li>- priesaky netesných žump do vodných tokov,</li> </ul>

## Životné prostredie

Faktory rozvoja	Disparity
<ul style="list-style-type: none"> <li>+ kvalitná legislatíva pre nakladanie s KO a DSO,</li> <li>+ zabezpečený odvoz TKO,</li> <li>+ relatívne stabilný objem produkovaného odpadu,</li> <li>+ priemyselná výroba v obci nie je zastúpená,</li> <li>+ existencia 5 prameňov pitnej vody,</li> <li>+ CHKO Strážovské vrchy - chránené vtáčie územie a územie európskeho významu,</li> <li>+ vysoká hustota vzácnych prírodných úkazov,</li> <li>+ Maloplošné chránené územie: NPR Strážov (ev. č. 432), rok vyhlásenia 1981, stupeň ochrany 5,</li> <li>+ PP Zliechovský močiar (ev. č. 1101), vyhlásená všeobecne záväznou vyhláškou, Krajského úradu v Trenčíne č. 1/2001 z 25.9.2001 s účinnosťou od 1.12.2001., stupeň ochrany 5,</li> </ul>	<ul style="list-style-type: none"> <li>- nevybudovaná kanalizačná sieť s napojením na ČOV,</li> <li>- nevybudovaná rozvodná sieť plynu,</li> <li>- nevyhovujúci technický stav tepelného hospodárstva,</li> <li>- potreba čistenia koryta potoka Zliechovský, Podhradský, Slávikovský,</li> <li>- existencia čiernych skládok odpadu v smere na obec Čičmany,</li> <li>- vypúšťanie obsahu žump do koryta potoka,</li> <li>- nevyhovujúci stav koryta potoka v Košeckom Rovnom,</li> <li>- nevybudované protipovodňové opatrenia v hornej časti obce,</li> <li>- absencia oddychovej zóny v centre obce,</li> <li>- vysoká energetická náročnosť obecných budov,</li> <li>- čistotu ovzdušia nepriaznivo ovplyvňuje dosah produkcie exhalátov z výroby v okresnom meste, meste Ilava, Trenčín, Dubnica, ...,</li> <li>- malé zdroje znečistenia ovzdušia - bodové zdroje z lokálnych kúrenísk,</li> <li>- nepriaznivé podmienky pre rozptýl exhalátov,</li> <li>- prejazd poľnohospodárskych strojov po miestnych komunikáciách,</li> <li>- spaľovanie rastlinného odpadu na vlastných pozemkoch obyvateľov,</li> <li>- nedostatok zelene pozdĺž koryt vodných tokov,</li> <li>- nedostatočná starostlivosť o verejnú zeleň,</li> <li>- zdrojom negatívnych účinkov dopravy na životné prostredie územia obce je zdrojová a cieľová vnútrosídľisková doprava, lesy postihnuté exhalátmi – vysoké imisné zaťaženie a nesprávne hospodárske postupy,</li> </ul>

## Sociálna oblasť a zdravotníctvo

Faktory rozvoja	Disparity
<ul style="list-style-type: none"> <li>+ zabezpečená opatrovateľská služba,</li> <li>+ organizované aktivačné práce,</li> <li>+ zabezpečené stravovanie pre obyvateľov v dôchodkovom veku,</li> <li>+ stavebno-technický stav bytového fondu je prevažne dobrý a vyhovujúci,</li> <li>+ funkcia osobitného príjemcu sociálnych dávok,</li> <li>+ stretnutia dôchodcov, intenzívna klubová činnosť</li> <li>+ uvítanie do života novorodencov obce, príspevok obce pomoc v krízových situáciách (živelná pohroma, rodinná tragédia....),</li> <li>+ dobrá dostupnosť zdravotníckeho zariadenia v okresnom meste Ilava, prípadne obci Valaská Belá,</li> </ul>	<ul style="list-style-type: none"> <li>- absencia ordinácie praktického lekára pre dospelých a deti a dorast,</li> <li>- nevyužitie priestory budovy bývalého zdravotného strediska,</li> <li>- potrebná rekonštrukcia budovy zdravotného strediska,</li> <li>- v súčasnosti stagnujúca bytová výstavba,</li> <li>- nedostatok bytov pre mladé rodiny s deťmi,</li> <li>- absencia stomatologickej ambulancie,</li> <li>- nedostatočná podpora osobnej starostlivosti o deti pri zosúladovaní pracovného a rodinného života,</li> <li>- nedostatok a opotrebovanosť priestorov pre mládež a dorast, na voľnočasové aktivity</li> <li>- nedoriešená sociálna sieť,</li> <li>- zastaralosť a opotrebovanosť bytového fondu,</li> <li>- nedostatok zdrojov na skvalitňovanie sociálneho zázemia,</li> </ul>



## Školstvo a šport

Faktory rozvoja	Disparity
<ul style="list-style-type: none"> <li>+ existencia materskej školy,</li> <li>+ fungujúca neplnoorganizovaná základná škola s 2 triedami,</li> <li>+ existencia zariadenia školy v prírode,</li> <li>+ existencia futbalového ihriska,</li> <li>+ existencia poľovníckych revírov,</li> <li>+ dostatok priestorov pre uskutočňovanie vzdelávacej činnosti,</li> <li>+ existencia lyžiarskeho strediska,</li> <li>+ existencia turistických trás,</li> <li>+ v obci je činný športový klub TJ Partizán,</li> </ul>	<ul style="list-style-type: none"> <li>- nedostatočné vybavenie školy športovou infraštruktúrou,</li> <li>- nedostatočný prístup k detskému ihrisku v areáli Pustá,</li> <li>- absencia školského klubu detí,</li> <li>- absencia detského ihriska v časti Pusté,</li> <li>- absencia telocvične pre vzdelávacie účely,</li> <li>- zlý technický stav sociálnych zariadení základnej školy,</li> <li>- nedostatočný záujem detí a mládeže o šport a pohyb,</li> </ul>

## Kultúra

Faktory rozvoja	Disparity
<ul style="list-style-type: none"> <li>+ dlhoročná história obce, tradície,</li> <li>+ prítomnosť kultúrnych pamiatok,</li> <li>+ rozvoj a uchovávanie kultúrnych tradícií a folklóru,</li> <li>+ dobré kultúrne povedomie obyvateľov,</li> <li>+ spomienkové stretnutia pri výročíach oslobodenia SNP,</li> <li>+ organizované Hody, Fašiangy, Silvester, Stávanie mája,</li> <li>+ činnosť klub Dôchodcov,</li> <li>+ existencia kostola,</li> </ul>	<ul style="list-style-type: none"> <li>- nedostatočná kapacita priestorov pre kultúru v obecnom úrade,</li> <li>- absencia detského folklórného súboru,</li> <li>- absencia plnohodnotného domu kultúry,</li> <li>- nevyhovujúci stav objektu zvonice v Košeckom Rovnom,</li> <li>- nedostatok finančných prostriedkov pre činnosť zariadení a pre ich rozvoj,</li> <li>- chýbajúce tradičné, každoročne organizované kultúrne podujatia,</li> <li>- nerozvinutá kultúrna turistika,</li> <li>- absencia združenia, záujmového krúžku v oblasti kultúry,</li> <li>- slabá propagácia a reklama kultúrnych aktivít obce,</li> <li>- nedostatočné materiálne vybavenie na kultúrne a vzdelávacie podujatia,</li> <li>- chátrajúci stav kultúrnych pamiatok,</li> <li>- neexistencia zariadenie propagujúceho tradičné remeslá z okolia obce,</li> </ul>

## Propagácia a cestovný ruch

Faktory rozvoja	Disparity
<ul style="list-style-type: none"> <li>+ bohaté kultúrne dedičstvo,</li> <li>+ prírodné krásy v okolí obce,</li> <li>+ CHKO Strážovské vrchy,</li> <li>+ možnosť ubytovania v zariadení školy prírody,</li> <li>+ veľký počet povrchových prírodných útvarov,</li> <li>+ východisková poloha na poznávací výlety do širšieho okolia obce,</li> <li>+ početné množstvo turistických chodníkov,</li> <li>+ početné množstvo cykloturistických trás,</li> <li>+ vhodné prostredie pre budovanie služieb cestovného ruchu – lyžovanie (stredisko s 3 vlekmí),</li> <li>+ existencia poľovníckeho revíru,</li> </ul>	<ul style="list-style-type: none"> <li>- nedostatočná propagácia goodwillu a CR obce,</li> <li>- nedostatočné využitie tradície,</li> <li>- nedostatočne využité prírodných hodnôt pre potreby cestovného ruchu,</li> <li>- nedostatočná propagácia obce z hľadiska cestovného ruchu,</li> <li>- nevyužitý potenciál okolitých lesov vo vzťahu ku cestovnému ruchu, turizmu,</li> <li>- nedostatočná informatika o prírodných a kultúrnych hodnotách obce,</li> <li>- nedostatočne využitý potenciál pre rozvoj kultúropoznávacieho cestovného ruchu,</li> <li>- problémom je úprava verejných komunikačných priestorov, nevyužívané, opustené objekty, areály a zariadenia, chýbajúce pešie väzby na obec,</li> <li>- absencia kvalitnej reštaurácie,</li> </ul>

## Administratíva a bezpečnosť

Faktory rozvoja	Disparity
<ul style="list-style-type: none"> <li>+ existencia verejného rozhlasu,</li> <li>+ dostatok priestorov pre administratívu,</li> <li>+ budova obecného úradu v dostupného v centre obce,</li> </ul>	<ul style="list-style-type: none"> <li>- negatívny stav nehnuteľného majetku obce,</li> <li>- nevybudovaný bezbariérový prístup do obecného úradu,</li> <li>- nevyhovujúci technický stav budovy obecného úradu,</li> <li>- vysoká energetická náročnosť budovy obecného úradu,</li> <li>- vysoká energetická náročnosť obecnej budovy Pustá,</li> <li>- absencia kamerového systému v centre obce a okrajových častiach obce,</li> <li>- zvyšujúca sa drobná kriminalita – krádeže, vandalizmus,</li> <li>- v obci ani v súčasnosti nie sú vybudované nijaké zariadenia v súvislosti s civilnou ochranou,</li> <li>- nedostatok finančných prostriedkov na údržbu technickej infraštruktúry,</li> </ul>



	<ul style="list-style-type: none"> <li>- nedostatočná úroveň optimalizácie procesov a štandardizácie dokumentov vo verejnej správe,</li> <li>- absencia koncepčného a systematického formovania právneho rámca podpory aplikácie IT v procesoch výkonu činností verejnej správy,</li> <li>- nízky podiel e-služieb verejnej správy s vyššou pridanou hodnotou a nízka efektívnosť ostatných služieb verejnej správy,</li> <li>- nízka vybavenosť a výkonnosť technologickej IK infraštruktúry samosprávy,</li> <li>- nedostupný kvalitný digitálny systém prenosu dát,</li> <li>- pomaly zavádzané základné služby eGovernmentu a nízka efektívnosť ostatných elektronizovaných verejných služieb, ktoré väčšinou iba kopírujú papierové služby,</li> </ul>
--	---

## Informatizácia obce

Faktory rozvoja	Disparity
<ul style="list-style-type: none"> <li>+ postupne zavádzané služby eGovernmentu a elektronizácia služieb štátnej správy a samosprávy</li> <li>+ dobrá vybavenosť a výkonnosť technologickej IK infraštruktúry v obecnom úrade,</li> </ul>	<ul style="list-style-type: none"> <li>- absencia verejne prístupného internetu,</li> <li>- nedostatočné pokrytie signálom mobilných operátorov,</li> <li>- komplikovaný a členitý chotár obce,</li> <li>- nedostatok regionálneho digitálneho obsahu a nízke konkurenčné prostredie z dôvodu vysokej ceny za PC, nízkej výkonnosti e-služieb,</li> <li>- nedostatočná úroveň optimalizácie procesov a štandardizácie dokumentov vo verejnej správe,</li> <li>- absencia koncepčného a systematického formovania právneho rámca podpory aplikácie IT v procesoch výkonu činností verejnej správy,</li> <li>- nízky podiel e-služieb verejnej správy s vyššou pridanou hodnotou a nízka efektívnosť ostatných služieb verejnej správy,</li> <li>- nízka efektívnosť, bezpečnosť a interoperabilita ISVS,</li> <li>- nedostupný kvalitný digitálny obsah,</li> <li>- fyzicky nedostupný internet v území s nízkou hustotou osídlenia, alebo málo atraktívny pre používateľov,</li> <li>- pomaly zavádzané základné služby eGovernmentu a nízka efektívnosť ostatných elektronizovaných verejných služieb, ktoré väčšinou iba kopírujú papierové služby,</li> <li>- chýbajúca vysokokapacitná dátová sieť k domom,</li> </ul>

Vo vyššie uvedenom kontexte je potrebné sledovať i potenciálne rozvojové príležitosti a hrozby, indukované hierarchicky vyššími faktormi sociálno - ekonomického rozvoja. Na základe uskutočnených analýz je možné za najväčšie hrozby pokladať hlavne:

1. Znižovanie konkurencieschopnosti obce v dôsledku trvalej stagnácie v rozvoji spolupráce podnikateľskej sféry s orgánmi miestnej samosprávy – Public Private Partnership.
2. Rozhodnutie kľúčového investora o zmene alokácie investície.
3. Nedostatok externých finančných prostriedkov potrebných na zabezpečenie kvalitných verejných služieb.
4. Podcenenie významu kvalitatívneho rozvoja ľudských zdrojov ako pre ekonomický, tak aj pre sociálny rozvoj obce Zliechov.
5. Podcenenie významu informačných technológií ako základného prvku ekonomického rozvoja a rozvoja ľudských zdrojov v obci.

Jedným z nutných predpokladov úspešnej implementácie Programu hospodárskeho rozvoja a sociálneho rozvoja je náväznosť na existujúcu sústavu strategických a rozvojových dokumentov. Tento fakt sa premietol z časti aj do výberu opatrení a cieľových skupín, na ktoré sa má zamerať podpora z verejných zdrojov, hlavne z dôvodu efektívneho vynakladania finančných prostriedkov, odstránenia duplicit, možných protichodných účinkov opatrení atď.. Z tohto dôvodu je prirodzeným rámcom Program hospodárskeho a sociálneho rozvoja Trenčianskeho samosprávneho kraja, ako aj Partnerskej dohody, ale aj platná legislatíva v oblasti zabezpečovania verejných služieb. Komparáciou výsledkov vyššie uvedenej selekcie odvetvových disparít a PHSR TNSK je možné zistiť, že niektoré opatrenia v rámci tohto dokumentu pokrývajú kritické oblasti zistené v problémovej analýze. Preto je nutné v súlade s vyššie uvedenými skutočnosťami zamerať sa na odstránenie týchto disparít v relevantných cieľových oblastiach a relevantných skupín.

<b>1. Hospodárstvo a vedecko-technický rozvoj</b>
<b>Cieľová skupina</b>
podnikateľské subjekty v priemysle, obchode a výrobných službách obec investori
<b>2. Technická infraštruktúra</b>
<b>Cieľová skupina</b>



obec, obyvatelia obce, podnikateľské subjekty, mimovládne subjekty,
<b>3. Životné prostredie</b>
Cieľová skupina
obec, obyvatelia obce, podnikateľské subjekty,
<b>4. Sociálna oblasť a zdravotníctvo</b>
Cieľová skupina
nezamestnaní, sociálne odkázaní, zdravotne a duševne postihnutí, obyvatelia v dôchodkovom veku, mladí ľudia, rizikové skupiny obyvateľstva,
<b>5. Školstvo a šport</b>
Cieľová skupina
deti predškolského veku, žiaci v rámci povinnej školskej dochádzky, nezamestnaní, obyvatelia v dôchodkovom veku, športovci organizovaní v rámci športových hnutí, pasívna športová verejnosť, obyvatelia v produktívnom veku,
<b>6. Kultúra</b>
Cieľová skupina
obyvateľstvo podnikateľské subjekty návštevníci obce,
<b>7. Cestovný ruch a public relation</b>
Cieľová skupina
obec, VÚC, obyvatelia obce, návštevníci obce, súkromný podnikateľský sektor,
<b>9. Administratíva a bezpečnosť</b>
Cieľová skupina
obec, obyvatelia obce, súkromný podnikateľský sektor,
<b>10. Informatizácia obce</b>
Cieľová skupina
obec, obyvatelia obce, súkromný podnikateľský sektor,



## **Strategická časť** Programu rozvoja obce Zliechov 2015 - 2024

### **4 VÍZIA A POSLANIE OBCE ZLIECHOV**

#### *Vízia*

Obec Zliechov a jej časť Košecké Rovné bude vyvážené a ohľaduplne využívať svoje prírodné bohatstvo za účelom jeho ekonomického a ekologického zveľadovania. V súvislosti s rozvojom sa bude snažiť propagovať existujúce prírodné hodnoty (CHKO Strážovské vrchy). V súvislosti s rozvojom cestovného ruchu sa bude snažiť aj o čo najlepšie prezentovanie svojich kultúrnych tradícií a zvyklostí v duchu rozvoja kultúrneho povedomia nielen vo svojom regióne, ale aj za hranicami Slovenskej republiky. Do šírenia kultúrnych hodnôt sa budú zapájať hlavne kultúrne spolky orientujúce sa na prezentáciu tradičných remesiel a zvyklostí. Z hospodárskeho hľadiska obec vytvorí priaznivé podmienky na rozvoj tradičných výrobných a nevýrobných odvetví, pre ktorých rozvoj má obec najväčší potenciál - cestovný ruch, lesníctvo, drevárska výroba a drobné výrobné prevádzky, ktoré neovplyvňujú kvalitu bývania. V oblasti propagácie sa obec zameria na prezentáciu vlastných kultúrno – historických hodnôt a kultúrnej identity typickej pre túto oblasť Slovenska. Obec sa stane príjemným sídlom zabezpečujúcim komplexné sociálne služby pre svojich obyvateľov. V obci funguje materská škola v ktorej každý rok stúpa počet detí a neplnoorganizovaná základná škola. Materská škola je komplexne vybavená čo sa týka interiérov ako aj exteriérov. V základnej škole sa využívajú moderné vyučovacie metódy v moderne vybavených miestnosťach.

#### *Poslanie*

Poslanie je komplexná a všeobecná definícia objasňujúca mandát obce Zliechov. Poslanie opisuje a prezentuje základné služby (produkty), ktoré poskytuje a identifikuje hlavných „zákazníkov“, t.j. jej obyvateľov, miestnych podnikateľov, záujmové združenia a pod.. Poslanie vyjadruje základný dôvod existencie obce Zliechov a odpovedá na tri otázky: Čo obec robí? Prečo to robí? Pre koho to robí? Predpokladom pre zabezpečovanie kvalitných služieb obyvateľom obce, podnikateľom či návštevníkom a celkový plynulý chod samosprávy a jej orgánov je dôsledný denný operatívny manažment a realizácia profesionálnych interných služieb. Tieto zahŕňajú celú škálu aktivít počnúc obstarávaniami tovarov, služieb a prác, cez interné právne poradenstvo a zastupovanie obce pri súdnych sporoch až po udržiavanie počítačovej siete, zálohovanie dát či aktualizovanie a zverejňovanie informácií, ktoré slúžia aj obyvateľom obce. Samospráva obce Zliechov disponuje aj nemalým majetkom – budovami, pozemkami, bytovými a nebytovými priestormi. Efektívne spravovanie aktív takehoto rozsahu a zabezpečovanie jeho maximálnej výnosnosti je možné len za predpokladu existencie prehľadnej a aktuálnej evidencie, ktorá slúži vedeniu obce a poslancom obecného zastupiteľstva. Významnú úlohu zohráva aj odborné vzdelávanie zamestnancov úradu s cieľom zabezpečiť ich ďalší profesionálny rast, vedúci k zvýšeniu kvality samosprávou poskytovaných služieb. Medzi významné činnosti - a to najmä z pohľadu obyvateľov obce – patrí administrovanie zasadnutí orgánov obce. Práve tieto authority rozhodujú o všetkých dôležitých zmenách, ktoré sa premietajú do života obyvateľov, napr. prostredníctvom všeobecne záväzných nariadení.

Jedným zo základných predpokladov rozvoja obce je dodržiavanie zákonnosti a pravidiel miestnej samosprávy, ochrana života a osobného majetku občanov, ale aj životného prostredia. V súlade s poslaním obce Zliechov všetky tieto úlohy realizuje štátna polícia. K dosiahnutiu zámeru - vybudovať bezpečnú obec - polícia vykonáva všeobecnú prevenciu kriminality, aktívnu ochranu verejného poriadku, života, zdravia občanov a majetku. Súčasťou bezpečnostnej politiky obce je aj výkon ochrany pred požiarmi a civilnej ochrany obyvateľov.

### **1. Hospodárstvo a vedecko-technický rozvoj**



Základnou úlohou samosprávy je rozvoj územia obce a zvyšovanie kvality života jeho obyvateľov. Všeobecne uznávaným nástrojom pre miestnu hospodársku politiku je rozvoj existujúcich priemyselných zón. Obec Zliechov v súlade s touto filozofiou skvalitňuje zóny, ktoré poskytujú kapacitu pre podnikateľské subjekty. Ich rozlohu plánuje rozširovať v obmedzenej miere. Rozvojové aktivity budú pokračovať hlavne v časti intravilánu obce, kde sa rozprestiera objekt poľnohospodárskeho podniku.

## **2. Doprava a komunikácie**

Príprava Projektovej dokumentácie pre cestné stavby, pravidelná oprava a stavebná údržba pozemných komunikácií, letná a zimná údržba či rekonštrukcia vybraných miestnych komunikácií, to všetko zahŕňajú kompetencie obce v oblasti pozemných komunikácií.

## **3. Technická infraštruktúra**

Významným prvkom kvality života v obci je funkčný systém verejného osvetlenia. Hlavnou úlohou samosprávy je v tomto kontexte realizácia novej výstavby verejného osvetlenia, prevádzkovanie už vybudovaného verejného osvetlenia a samozrejme priebežné opravy a údržba existujúcich svetelných bodov, prípadne ich prestavba na LED. Okrem toho zabezpečuje rozvoj komplexnej infraštruktúry zohľadňujúcej rast kvality života obyvateľov obce a životného prostredia. Rozvoj infraštruktúry smeruje hlavne k jej rozšíreniu na potenciálne obytné zóny v obci, IBV, ako aj na rekonštrukciu súčasnej infraštruktúry - vodovodnej, elektrickej, komunikačnej.

## **3. Odpadové hospodárstvo**

Obec vykonáva úlohy, ktoré jej vyplývajú z programu odpadového hospodárstva a všeobecne záväzných právnych predpisov prijatých a platných v Slovenskej republike. V oblasti odpadového hospodárstva ide najmä o zber a prepravu komunálnych odpadov a drobných stavebných odpadov na účely ich zhodnotenia alebo zneškodnenia, zabezpečovanie zberných nádob zodpovedajúcich systému zberu komunálneho odpadu, zabezpečovanie priestoru, kde môžu obyvatelia obce odovzdávať oddelené zložky komunálnych odpadov či zabezpečovanie zberu a prepravy objemných odpadov. Obec zároveň vykonáva priestupkové konanie v odpadovom hospodárstve a zabezpečuje výstavbu a údržbu infraštruktúry pre odpadové vody.

## **4. Životné prostredie**

Udržiavanie a zveľaďovanie obce neznamená len ochranu a údržbu existujúcej verejnej zelene, ale aj zabránenie ďalšiemu znížovaniu podielu zelených plôch v zastavanom území obce, ich rozdrobovaniu a zmysluplné riadenie výstavby a využívania územia. V súlade s touto filozofiou obec každoročne zabezpečuje ošetrovanie a udržiavanie zelene - drevín, trávnikov, kvetinových záhonov. Súčasťou prostredia, v ktorom obyvatelia žijú, sú aj verejné priestranstvá, chodníky, miestne komunikácie, námestie, ktoré je obcou pravidelne čistené, ale aj športové ihriská obce – Zliechov so zabezpečením pravidelnej údržby a obnovy. K ďalším činnostiam, ktoré sa podieľajú na vytváraní atraktívneho a zdravého prostredia patrí aj prevádzka či správa cintorínov.

## **5. Sociálna oblasť a zdravotníctvo**

Činnosť samosprávy - vzhľadom na existujúce kompetencie - je v oblasti sociálnej politiky veľmi rozsiahla. Pre občanov v hmotnej núdzi obec poskytuje jednorazové dávky v hmotnej núdzi a sociálnu pôžičku. Pre zdravotne ťažko postihnutých a seniorov obec poskytuje sociálne služby, medzi ktoré patrí opatrovateľská služba, prepravná služba a organizovanie spoločného stravovania. Obec podporuje neštátne subjekty, ktorých činnosť je zameraná na pomoc sociálne alebo zdravotne handicapovaným občanom. Pre zachovanie rovnakých podmienok a šancí pre všetkých žiakov obec zabezpečuje prenos štátnych dotácií (na stravu, motivačný príspevok a školské pomôcky) pre školopovinné deti zo sociálne slabších rodín. Nástrojom pre podporu demografie v obci je jednorazový finančný príspevok pre každé novonarodené dieťa s trvalým pobytom na území obce. Poskytované sociálne služby sú regulované celým radom zákonov a usmernení – počnúc ústavou Slovenskej republiky. Pôsobnosť z orgánov štátnej správy na mestá a na vyššie územné celky na úseku sociálnej pomoci prešla zákonom č. 416/2001 Z. z. hlavne v oblasti poskytovania opatrovateľskej služby a starostlivosti o seniorov, v oblasti vzdelávania, športu a ostatných verejných služieb. Obec sa v oblasti sociálnej pomoci do 31.12.2008 riadilo nasledovnými zákonmi: Zákon č.369/90 Zb. o obecnom zriadení v platnom znení, Zákon č. 195/1998 Z. z. o sociálnej pomoci v znení neskorších predpisov, Zákon č. 599/2003 Z.z. o hmotnej núdzi, Zákon č. 601/2003 Z.z. o životnom minime, Zákon č.



36/2005 Z.z. o rodine a Zákon č.305/2005 Z.z. o sociálnoprávnej ochrane detí a sociálnej kuratele. Dňom 1.1.2009 vstúpil do platnosti nový Zákon č.448/2008 Z.z. o sociálnych službách a novela zákona č. 305/2005 Z.z. o sociálnoprávnej ochrane detí a sociálnej kuratele. Tieto dva kľúčové zákony vymedzujú povinnosti obce pri svojej samosprávnej pôsobnosti v oblasti sociálnej starostlivosti o svojich občanov.

V zmysle zákona 369/1990 Zb. o obecnom zriadení podľa § 3 obyvatelia obce majú právo požadovať súčinnosť obce pri ochrane osoby, rodiny a majetku v obci, pomoci v čase náhlej núdze (toto právo občana má i ústavnú oporu - čl. 16, 18 a 21 Ústavy SR) a podľa § 4 ods. 3 písm. j) má obec povinnosť vypracovať koncepcie rozvoja v jednotlivých oblastiach života.

Zliechov považuje pomoc a podporu pre svojich obyvateľov za jednu zo svojich prirodzených priorit.

## 6. Školstvo a šport

### *Školstvo*

Obec Zliechov je v súčasnosti zriaďovateľom predškolského zariadenia a neplnoorganizovanej základnej školy.

### *Šport*

Obec vytvára podmienky na zmysluplné trávenie voľného času detí, mládeže a obyvateľov obce, ako najvhodnejšiu prevenciu proti drogám a civilizačným chorobám. V rámci tejto filozofie samospráva organizuje alebo podporuje celý rad rekreačných a športových aktivít. Súčasťou politiky obce je subvencovanie športových klubov a telovýchovných organizácií prostredníctvom dotácií z rozpočtu obce. Mandát na podporu rekreačného a výkonnostného športu v obci vyplýva zo zákona č. 369/1990 Zb. o obecnom zriadení, Všeobecne záväzného nariadenia o poskytovaní dotácií z rozpočtu obce Zliechov či koncepčných a strategických dokumentov prijatých mestským zastupiteľstvom. Vytváranie vhodného prostredia pre rekreačný a výkonnostný šport z peňazí daňovníkov, je jednou z ciest tvorby a prezentácie dobrého mena obce. Vhodné podmienky pre šport a ponuka verejných športovísk sú súčasťou konkurenčného boja miest o lepšie podmienky pre život. Prínosy z financovania a podpory športu na území obce sa prejavujú vo forme zdravšieho života obyvateľov, zvýšeného záujmu o bývanie v obci, v náraste členských základní podporovaných športov.

## 7. Kultúra

Obec Zliechov v súlade so svojim zámerom každoročne organizuje kultúrne podujatia, a prevádzkuje obecnú knižnicu. Obec zabezpečuje opravy a údržbu kultúrnych pamiatok na území obce. Súčasťou kultúrnej politiky je aj dotovanie činnosti záujmových združení či jednotlivcov. Snahou obce je udržiavať kultúru v obci. Rámec pre činnosť a aktivity samosprávy obce je v oblasti kultúry tvorený najmä zákonom č.369/1990 Zb. o obecnom zriadení, zákonom č. 416/2001 Z. z. o prechode niektorých pôsobností z orgánov štátnej správy na obce a na vyššie územné celky, zákonom č. 61/2000 Z. z. o osvetovej činnosti, zákonom č. 4/1958 Zb. o ľudovej umeleckej výrobe a umeleckých remeslách a zákonom č. 96/1991 Zb. o verejných kultúrnych podujatiach.

## 8. Propagácia a cestovný ruch

V oblasti cestovného ruchu plní najmä úlohy: spolupracuje s miestnymi podnikateľmi a úradmi štátnej správy a okolitými obcami v oblasti cestovného ruchu, spolupracuje s príslušnou komisiou, pripravuje analýzy turistickej aktivity obce a infraštruktúry cestovného ruchu z hľadiska historických pamiatok a iných historických objektov, ubytovacích, stravovacích a ostatných služieb, spolupracuje na príprave vydávania a zabezpečenia propagačných materiálov pre obec, pripravuje návrhy na riešenie rozvoja cestovného ruchu a spolupracuje so všetkými dotknutými orgánmi a organizáciami pri ich realizácii, spolupracuje pri vytváraní systému tvorby finančných zdrojov na podporu rozvoja cestovného ruchu v obci, ako aj pri zachovávaní historického, architektonického a kultúrneho dedičstva, rieši podnety, návrhy a v spolupráci s hlavným kontrolórom aj sťažnosti občanov a organizácií týkajúce sa CR, zabezpečuje styk samosprávy s inštitúciami a organizáciami, ako aj agentúrami poskytujúcimi služby, informácie, podporu a poradenstvo v CR, podieľa sa na koordinačnej činnosti pri realizácii úloh súvisiacich s ekonomickým a sociálnym rozvojom spravovaného územia, podieľa sa na tvorbe koncepcie rozvoja na úseku cestovného ruchu na území obce, koordinuje a zabezpečuje úlohy súvisiace s činnosťou obce v spolupráci s partnerskými obcami.



## 9. Administratíva a bezpečnosť

Obec vytvára podmienky na efektívnu prácu obecného úradu, vytvára vyhovujúce podmienky na poskytovanie verejných služieb, estetizáciu a funkčnosť miesta kontaktu so zákazníkmi obecného úradu, vytvára vhodné technické a pracovné podmienky na obecnom úrade. Vytvára podmienky na znižovanie kriminality v obci a ochranu majetku obyvateľov a ostatných subjektov v obci.

## 10. Informatizácia obce

Zabezpečuje technické podmienky pre rozvoj informačnej spoločnosti. Umožňuje obyvateľom využívať on-line elektronické služby samosprávy. Vytvára vhodné podmienky na prechod na e-government na lokálnej úrovni (e-gov, e-vote, e-services, ...). Umožňuje obyvateľom obce a pracovníkom samosprávy zvyšovať svoje počítačové vedomie a zručnosti.

# 5 FORMULÁCIA A NÁVRH STRATÉGIE

## STRATEGICKÝ CIEĽ

Strategický cieľ PRO ako aj dlhodobé ciele v rámci jednotlivých politík vychádzajú z §3 Ciele podpory regionálneho rozvoja zákona 309/2014 o podpore regionálneho rozvoja, kde je hlavným cieľom podpory regionálneho rozvoja odstraňovať alebo zmierňovať nežiaduce rozdiely v úrovni hospodárskeho rozvoja, sociálneho rozvoja a územného rozvoja regiónov a zabezpečiť trvalo udržateľný rozvoj regiónov, zvyšovať ekonomickú výkonnosť, konkurencieschopnosť regiónov a rozvoj inovácií v regiónoch pri zabezpečení trvalo udržateľného rozvoja, zvyšovať zamestnanosť a životnú úroveň obyvateľov v regiónoch pri zabezpečení trvalo udržateľného rozvoja.

Podpora regionálneho rozvoja podľa odseku 1 je zameraná najmä na komplexné využívanie vnútorného rozvojového potenciálu územia - prírodných, kultúrnych, materiálnych, finančných, ľudských a inštitucionálnych zdrojov, podporu zavádzania nových technológií a inovácií pri rešpektovaní vnútorných špecifik regiónu, rozvoj informatizácie a digitalizácie v regióne, rozvoj hospodárstva a podnikateľského prostredia v regióne s cieľom zvýšiť jeho produktivitu, optimalizovať štruktúru hospodárstva, vytvárať nové pracovné miesta a stabilizovať ohrozené pracovné miesta, rozvoj ľudských zdrojov vrátane zvyšovania vzdelanostnej úrovne, kvalifikácie a zlepšovania prípravy detí a mladých dospelých na trh práce, predchádzanie sociálneho vylúčenia a zmierňovanie jeho negatívnych dôsledkov, podporu rovnosti príležitostí na trhu práce a podporu znevýhodnených komunít, realizáciu verejných prác podporujúcich rozvoj regiónu, zlepšenie a rozvoj sociálnej infraštruktúry regiónu, zlepšenie dopravnej a technickej vybavenosti regiónu, inžinierskych stavieb, rozvoj cestovného ruchu, medzisťahnu, cezhraničnú a medziregionálnu spoluprácu v oblasti regionálneho rozvoja v záujme trvalo udržateľného rozvoja regiónu, zachovanie identity a rozvoj kultúry a starostlivosť o kultúrne dedičstvo regiónov a sídiel, rozvoj pôdohospodárstva a rozvoj vidieka, rozvoj vidieckych oblastí a zvyšovanie kvality života na vidieku, realizáciu opatrení na ochranu, udržiavanie a zveľadovanie životného prostredia a na obmedzovanie vplyvov poškodzujúcich životné prostredie a zlepšenie environmentálnej infraštruktúry regiónu, ochranu prírody, efektívne využívanie prírodných zdrojov regiónu a využívanie alternatívnych zdrojov energie, rozvoj občianskej vybavenosti a rozvoj služieb v regióne, ) zvyšovanie dostupnosti a kvality bývania, budovanie a posilňovanie štruktúr občianskej spoločnosti, rozvoj prosociálneho správania obyvateľstva, rozvoj telesnej kultúry, športu a turistiky, ochranu, podporu a rozvoj verejného zdravia, atď. Na základe analýzy súčasnej situácie a predpokladov ďalšieho rozvoja sa navrhuje pre obec Zliechov nasledovný strategický cieľ:

„Zabezpečiť trvalo udržateľný rozvoj obce Zliechov, po ekonomickej, sociálnej, kultúrnej a environmentálnej stránke. Ekonomický, kultúrny a spoločenský rast bude zabezpečený prostredníctvom disponibilného potenciálu nachádzajúceho sa v ľudských, prírodných a ekonomických zdrojoch. Hlavné zameranie ekonomickej činnosti bude obec smerovať do lesného hospodárstva, cestovného ruchu a poľnohospodárstva, pre ktoré má ideálne rozvojové predpoklady. Zabezpečiť ochranu životného prostredia a jeho zveľadovanie hlavne v podobe rozvoja a kultivácie oddychových



zón v obci a časti Košecké Rovné a v blízkom okolí. Obec bude podporovať výrobu, ktorá nezaťažuje životné prostredie. Vytvorí podmienky na modernizáciu existujúcich poľnohospodárskych zón za účelom zlepšenia situácie na trhu práce. Systematickými opatreniami pre podporu malého podnikania sa bude snažiť znižovať nezamestnanosť. V oblasti cestovného ruchu vytvorí podmienky pre šírenie tradičných kultúrnych hodnôt – organizovaním folklórnej slávnosti, rekonštrukciou tradičných stavieb, ale aj ostatných historických pamiatok. Pre obyvateľov dôchodkového veku vytvorí podmienky pre dôstojné prežitie staroby.

Formulácia strategického cieľa vychádza z predpokladu, že budú vytvorené podmienky pre stabilizáciu, rozvoj a adaptáciu ekonomicky aktívnych a výkonných subjektov. Zvyšovanie výkonnosti hospodárstva na udržateľnej úrovni v dlhodobom horizonte a rast jeho konkurencieschopnosti je považované za prioritu. Zároveň však musia byť vytvorené také podmienky, aby sa nezvyšovali výdavky verejných prostriedkov, ale aby nastala ich konsolidácia za účelom podpory nových rozvojových Projektov. Navrhovaná stratégia vychádza zo strategických prístupov v rámci regionálneho rozvoja, ktoré sú postavené na:

- aktivizácii nedostatočne využívaného potenciálu a podpore hospodárskeho rozvoja obce a okolia,
- rozšírení a zvýšení podielu aktivít na úrovni partnerstva,
- aktivizácii nástrojov riadenia verejných výdavkov za účelom ich zníženia.

Súbežne je však potrebné venovať pozornosť aj rozvíjaniu ľudských zdrojov. Hlavným zámerom stratégie v tejto oblasti je zapojenie viacerých subjektov a postup riešenia danej problematiky v rámci partnerstva. V oblasti vybavenia územia dopravnou infraštruktúrou sa stratégia orientuje hlavne na vybudovanie prepojenia regiónu tak, aby bola zabezpečená napojenosť na dopravné koridory v dostatočnom čase a kvalite. Okrem zlepšenia dopravnej obslužnosti sa pozornosť venuje aj rozvoju informačnej spoločnosti. Stratégia v oblasti životného prostredia je zameraná na zlepšenie situácie zavádzaním nových ekologických metód výroby energie, novým prístupom občanov k ochrane životného prostredia. Stratégia je založená na eliminácii kľúčových disparít, ktoré sú bariérou rozvoja a na využití pozitívnych výhod, ktoré poskytujú príležitosti pre dlhodobý rast. To je možné uskutočniť len na úrovni partnerstva spolupracou verejného a súkromného sektora a integrovaným prístupom k riešeniu ekonomických, sociálnych a environmentálnych aspektov. Na dosiahnutie strategického cieľa budú podporovať globálne ciele podľa jednotlivých kľúčových odvetví. Uvedené ciele plne korešpondujú s hlavnými cieľmi definovanými v PHRSR Trenčianskeho samosprávneho kraja a podporujú jeho naplnenie.

## FORMULÁCIA A NÁVRH STRATÉGIE

Strategický plán rozvoja obce pre uvažované obdobie predstavuje rozsiahly komplex analýz a opatrení. V každom období niektoré opatrenia podmieňujú realizovanie iných. Niektoré sa musia považovať za dôležitejšie pre havarijný stav predmetnej veci, niektoré sú ešte prednostnejšie z hľadiska potrieb a záujmu tej alebo onej skupiny obyvateľov. Limitujúci faktor – nedostatok finančných prostriedkov nemôže byť dôvodom pre neurčenie strategického cieľa. Už tým že je definovaný napomôže smerovaniu rozvoja. Spracovatelia vychádzajúc z prieskumu a analýzy existujúceho stavu, pri zachovaní princípov všeobecného konsenzu a vzájomnej vyváženosti, považujú za prioritné rozvojové oblasti (Osi) nasledovné (vychádzajúce z princípov programového rozpočtovania, prenesených a originálnych kompetencií obce definovaných zákonom 416/2001 o prechode..., ekonomickou a funkčnou klasifikáciou (COFOG) a cieľov podpory regionálneho rozvoja v zmysle zákona 309/2014 o podpore regionálneho rozvoja: Pre obec Zliechov je nevyhnutné, aby v súlade s celoeurópskou stratégiou do roku 2020 naplnila tri kľúčové priority rastu: inteligentný rast ktorý je založený na efektívnych investíciách do vzdelávania, výskumu a inovácií, udržateľný rast, vďaka prechodu na nízkouhlíkové hospodárstvo a zameranie sa na konkurencieschopné odvetvia priemyslu a inkluzívny rast, s veľkým dôrazom na tvorbu pracovných miest a zmiernenie chudoby.

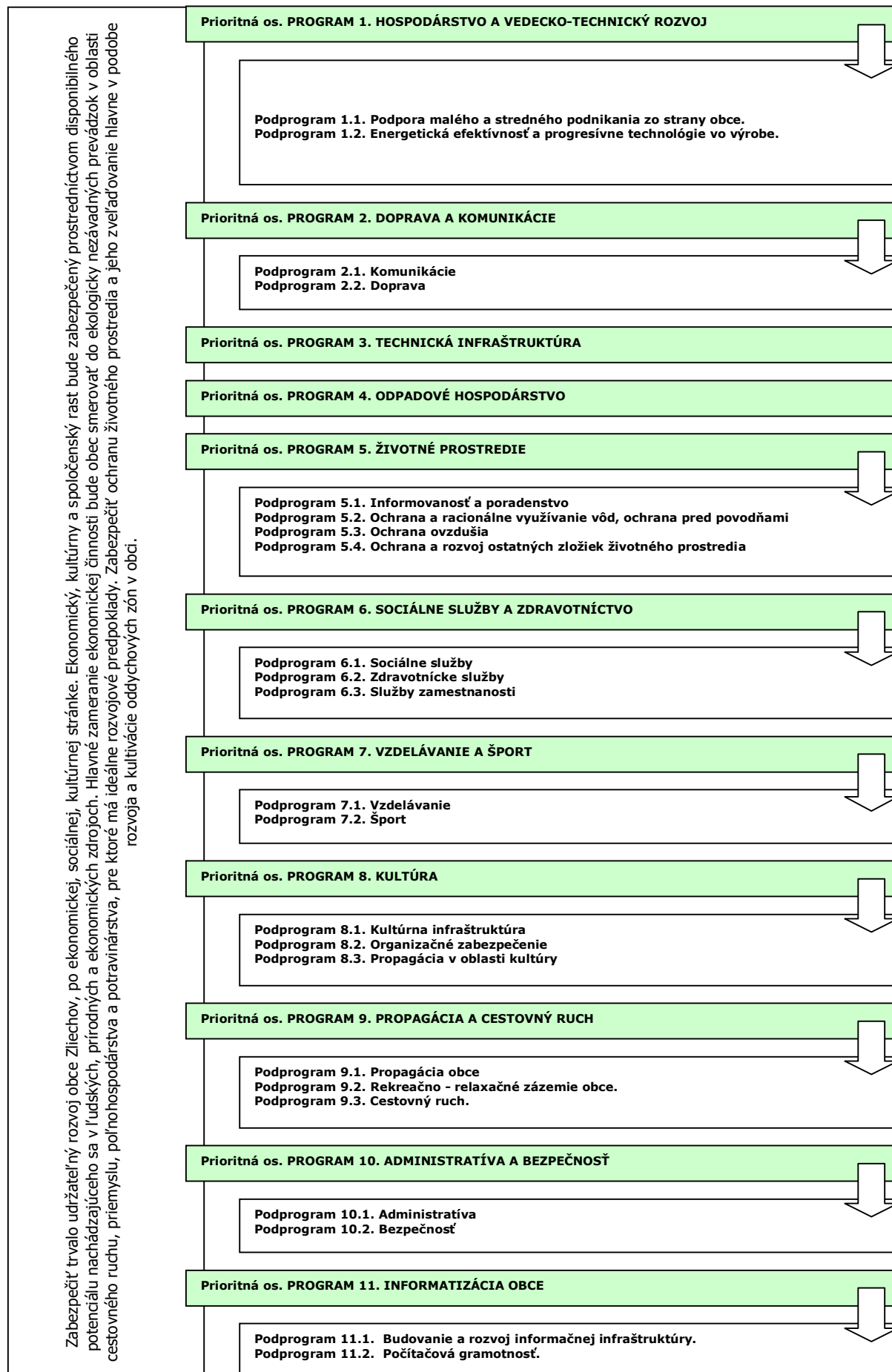
K základným predpokladom realizácie stratégie programu patrí:

- integrovaný prístup (kombinovanie investícií, prierezové riešenie problémov)
- majetkové vysporiadanie vlastníckych vzťahov
- dostatočné financovanie prenesených kompetencií štátnej správy na samosprávu zo štátneho rozpočtu



Pri realizácii stratégie bude zároveň kladený dôraz na rešpektovanie princípov udržateľného rozvoja a podporu synergie medzi ekonomickým, sociálnym a environmentálnym prostredím. Pri formulácii stratégie Programu hospodárskeho rozvoja a sociálneho rozvoja obce Zliechov na roky 2015 – 2024 boli zohľadnené priority Slovenskej republiky formulované v dokumente Národná stratégia regionálneho rozvoja SR 2020/30.

Udržateľný rozvoj sa chápe v kontexte rozvoja sídelného prostredia obce Zliechov. Vo vytvorení systému ktorý by priebežne vyhodnocoval kvalitu sídelného prostredia, identifikoval jeho narušenia a inicioval ich nápravu. Významným faktorom zabezpečenia a zlepšenia kvality sídelného prostredia budú mať aj dopravné projekty vytvárajúce predpoklady inteligentného a inkluzívneho rastu. Udržateľný rast sa zakladá na: ochrane životného prostredia, znížení emisií a zachovaní biologickej rozmanitosti; zavedení efektívnych inteligentných rozvodov elektrickej energie využívajúcich informačné a telekomunikačné technológie; využívaní sietí pokrývajúcich celú EÚ s cieľom poskytnúť podnikom (hlavne malým výrobným spoločnostiam) ďalšiu konkurenčnú výhodu; zlepšení podnikateľského prostredia, a to najmä pre MSP; dobre informovaných spotrebiteľoch. Inkluzívny rast predstavuje rast založený na efektívnom využívaní vnútorných zdrojov regiónu: ľudských, prírodných, kapitálových. Významným faktorom inkluzívneho rastu je spokojnosť obyvateľov a ich ochota podieľať sa na ňom. Úzko s tým súvisí rozvoj športu, voľnočasových aktivít, aktívneho trávenia voľného času, relaxu, zábavy, kultúry, umenia. Sú to aktivity, ktoré podporujú kreativnosť a ktoré by boli zohľadňovali potreby všetkých vekových kategórií a boli im súčasne dostupné.





Uvedené prioritné osi – programy je možné rozčleniť z hľadiska funkcie medzi 3 základné prioritné oblasti. Hospodárska v sebe zahŕňa oblasti, ktoré vytvárajú predpoklady na rozvoj a fungovanie verejného a súkromného sektora – základná technická infraštruktúra spadajúca do odvetví technickej infraštruktúry a odvetví spoločenských potrieb. Oblasť zahŕňa podnikateľské prostredie ako aj cestovný ruch.

Sociálna oblasť zahŕňa odvetvia rozvoja človeka – všetky súčasti verejného sektora, ktoré majú priamy vplyv na rozvoj a kultiváciu fyzickej a duševnej stránky ľudských zdrojov v obci.

Environmentálna oblasť zahŕňa problematiku zneškodňovania odpadov, ako aj starostlivosť a ochranu jednotlivých zložiek životného prostredia.

Prioritná oblasť		
Hospodárska	Sociálna	Environmentálna
Prioritná os: PROGRAM 1. HOSPODÁRSTVO A VEDECKO-TECHNICKÝ ROZVOJ	Prioritná os: PROGRAM 6. SOCIÁLNE SLUŽBY A ZDRAVOTNÍCTVO	Prioritná os: PROGRAM 4. ODPADOVÉ HOSPODÁRSTVO
Prioritná os: PROGRAM 2. DOPRAVA A KOMUNIKÁCIE	Prioritná os: PROGRAM 7. VZDELÁVANIE A ŠPORT	Prioritná os: PROGRAM 5. ŽIVOTNÉ PROSTREDIE
Prioritná os: PROGRAM 3. TECHNICKÁ INFRAŠTRUKTÚRA	Prioritná os: PROGRAM 8. KULTÚRA	
Prioritná os: PROGRAM 9. PROPAGÁCIA A CESTOVNÝ RUCH		
Prioritná os: PROGRAM 10. ADMINISTRATÍVA A BEZPEČNOSŤ		
Prioritná os: PROGRAM 11. INFORMATIZÁCIA OBCE		



#### PO 1. Hospodárstvo a vedecko-technický rozvoj

Priority v oblasti rozvoja hospodárstva a vedecko-technického rozvoja spadajú predovšetkým do vytvárania pozitívnych predpokladov na rozvoj podnikateľských aktivít. Ide o vymedzenie priemyselných zón v obci, príprava pozemkov a zabezpečenie technickej infraštruktúry.

##### Podprogram 1.1.

##### Podpora malého a stredného podnikania zo strany obce.

Cieľ 1.1

Finančne, legislatívne a technicky podporovať malé a stredné podnikanie zo strany obce.

Opatrenie 1.1.1

Zakladanie a revitalizácia malých a stredných podnikov s majetkovou účasťou obce.

Opatrenie 1.1.2

Podpora rozvoja obchodných a komerčných služieb v obci.

##### Podprogram 1.2.

##### Energetická efektívnosť a progresívne technológie vo výrobe.

Cieľ 1.2

Zvýšenie energetickej efektívnosti na strane výroby aj spotreby a zavádzanie progresívnych technológií v energetike.

Opatrenie 1.2.1

Podpora výstavby zariadení na využívanie obnoviteľných zdrojov energie.

#### PO 2. Doprava a komunikácie

Výstavba a údržba miestnych komunikácií v správe obce ako aj riešenie technického stavu štátnych komunikácií v správe vyššieho územného celku. Zabezpečiť pravidelné a vyhovujúce spojenie obyvateľov obce s regionálnymi centrami prostredníctvom verejnej dopravy.

##### Podprogram 2.1.

##### Komunikácie

Cieľ 2.1

Zabezpečiť výstavbu a rekonštrukciu miestnych a štátnych komunikácií.

Opatrenie 2.1.1

Výstavba a rekonštrukcia miestnych komunikácií v obci.

Opatrenie 2.1.2

Výstavba a rekonštrukcia štátnych komunikácií v obci.

Opatrenie 2.1.3

Výstavba cyklotrás na prepojenie sídiel regiónu.

Opatrenie 2.1.4

Dostavba parkovísk pre potreby občianskej infraštruktúry.

Opatrenie 2.1.5

Dostavba a rekonštrukcia chodníkov popri miestnych komunikáciách.

Opatrenie 2.1.6

Rekonštrukcia/výstavba mostov a lávok.

##### Podprogram 2.2.

##### Doprava

Cieľ 2.2

Zabezpečenie dopravného spojenia hromadnou autobusovou dopravou, prípadne železničnou dopravou.

Opatrenie 2.2.1

Riešenie zastávok SAD ako prvkov drobnej architektúry (prístrešky, lavičky, sedenia, informačné tabule, smetné koše, zeleň,...).

#### PO 3. Technická infraštruktúra

Rozvoj a udržiavanie technickej infraštruktúry je nevyhnutné z hľadiska prílevu investícií v oblasti priemyslu a rozvoja cestovného ruchu, ako aj udržiavania požadovanej životnej úrovne obyvateľstva. Ide hlavne o zabezpečenie infraštruktúry do oblastí, ktoré sú potenciálne najvhodnejšie na rozvoj obce.

Cieľ 3

Zabezpečiť rozvoj a rekonštrukciu technickej infraštruktúry v obci.

Opatrenie 3.1

Výstavba inžinierskych sietí v nových lokalitách IBV.

Opatrenie 3.2

Rekonštrukcia a rozšírenie verejného osvetlenia.

Opatrenie 3.3

Rozšírenie kapacity a revitalizácia pietnych miest v obci.

Opatrenie 3.4

Zásobovanie pitnou vodou.

Opatrenie 3.5

Zvýšenie kapacity elektrickej rozvodnej siete.

Opatrenie 3.6

Výstavba rozvodnej siete plynu.

#### PO 4. Odpadové hospodárstvo

Rozvoj a výstavba infraštruktúry odpadového hospodárstva. Údržba kanalizačnej siete, výstavba a prevádzka zberného dvora pre separovaný zber ako aj obecného kompostoviska.

Cieľ 4

Nakladanie s komunálnym a drobným stavebným odpadom

Opatrenie 4.1

V súlade s prijatými koncepciami zabezpečiť permanentné znižovanie podielu skladovanej časti odpadov, k čomu organizovať mobilné zbory textílií, kovového odpadu, viacvrstvových obalov nebezpečných odpadov.

Opatrenie 4.2

Zabezpečiť separáciu komunálneho odpadu v obci.

Opatrenie 4.3

Rekultivácia čiernych skládok.

Opatrenie 4.4

Výstavba obecného zberného dvora a kompostoviska.

Opatrenie 4.5

Výstavba splaškovej kanalizačnej siete.

Opatrenie 4.6

Výstavba dažďovej kanalizačnej siete.

#### PO 5. Životné prostredie

Trvalo udržiavané životné prostredie je významným ukazovateľom kvality života. Dlhodobé udržiavanie, ale aj skvalitňovanie prírodného prostredia, je spoločným cieľom všetkých obyvateľov obce. Monitorovaná kvalita vody a ovzdušia. Optimalizácia nakladania s odpadmi. Informovanosť obyvateľov o životnom prostredí. Propagácia chránených území.

##### Podprogram 5.1.

##### Informovanosť a poradenstvo

Cieľ 5.1

Zabezpečiť účinný systém informovanosti a poradenstva

Opatrenie 5.1.1

Spracovať koncepciu zabezpečenia informovanosti, poradenstva a prevencie v oblasti ŽP. Trvale preferovať poradenstvo a prevenciu pred represiou.

##### Podprogram 5.2.

##### Ochrana a racionálne využívanie vôd, ochrana pred povodňami

Cieľ 5.2

Zabezpečiť ochranu a racionálne využívanie vôd, ochranu pred povodňami.



- Opatrenie 5.2.1 Zabezpečiť dostatok kvalitnej pitnej vody, minimalizovať straty vo vodovodných sieťach.  
Opatrenie 5.2.2 Výstavba protizáplavových opatrení.  
Opatrenie 5.2.3 Revitalizácia a úprava korýt vodných tokov.

**Podprogram 5.3.**

**Ochrana ovzdušia**

- Cieľ 5.3 Zabezpečiť účinnú ochranu ovzdušia pred malými a strednými zdrojmi znečistenia nachádzajúcimi sa v katastrálnom území obce.  
Opatrenie 5.3..1 Zabezpečiť zníženie produkovaných emisií hlavným zdrojom znečistenia – domácnosti.

**Podprogram 5.4.**

**Ochrana a rozvoj ostatných zložiek životného prostredia**

- Cieľ 5.4 Realizácia účinných opatrení v oblasti ostatných zložiek životného prostredia.  
Opatrenie 5.4.1 Realizácia protieróznych opatrení.  
Opatrenie 5.4.2 Výstavba a revitalizácia oddychových zón v obci.

**PO 6. Sociálna oblasť a zdravotníctvo**

Pokračujúci trend rastu podielu seniorov na počte obyvateľov musí byť sprevádzaný podmienkami, ktoré umožnia dôstojnejšie prežitie zvyšku života. Veková skladba obyvateľov je sprevádzaná väčším výskytom špecifických chorôb.

**Podprogram 6.1.**

**Sociálne služby**

- Cieľ 6.1 Doplniť chýbajúcu infraštruktúru sociálnych zariadení v obci a zvýšiť ich kvalitu.  
Opatrenie 6.1.1 Starostlivosť o obyvateľov v dôchodkovom veku.  
Opatrenie 6.1.2 Starostlivosť o matky s deťmi a mladé rodiny.  
Opatrenie 6.1.3 Starostlivosť o zdravotne postihnutých obyvateľov.

**Podprogram 6.2.**

**Zdravotnícke služby**

- Cieľ 6.2 Zlepšiť úroveň poskytovania zdravotníckych a sociálnych služieb.  
Opatrenie 6.2.1 Podpora poradenskej činnosti.  
Opatrenie 6.2.2 Zabezpečiť dostupnosť zdravotnej starostlivosti pre dospelých občanov.

**Podprogram 6.3.**

**Služby zamestnanosti**

- Cieľ 6.3 Zlepšenie zamestnanosti a sociálnej inklúzie rizikových skupín obyvateľov obce.  
Opatrenie 6.3.1 Realizácia vzdelávacích kurzov v oblasti malého podnikania.  
Opatrenie 6.3.2 Podpora klientov formou individuálneho poradenstva, posudzovania individuálnych schopností a vypracovávaní individuálnych akčných plánov a rozvoj celoživotného poradenstva.  
Opatrenie 6.3.3 Podpora poradensko-vzdelávacích aktivít zameraných na získavanie sociálnych zručností pri hľadaní si zamestnania a komunikácie s potenciálnym zamestnávateľom pre znevýhodnených uchádzačov o zamestnanie.

**PO 7. Školstvo a šport**

Údržba a rozvoj predškolského vzdelávania a základného vzdelávania v obci. Údržba a skvalitnenie športovej infraštruktúry.

**Podprogram 7.1.**

**Vzdelávanie**

- Cieľ 7.1 Zabezpečiť rozvoj a údržbu infraštruktúry vzdelávania a zabezpečenie podmienok pre efektívnu vzdelávaciu činnosť v obci.  
Opatrenie 7.1.1 Obnova, rozšírenie a modernizácia zariadení predškolskej výchovy.  
Opatrenie 7.1.2 Obnova, rozšírenie a modernizácia zariadení povinnej školskej dochádzky.

**Podprogram 7.2.**

**Šport**

- Cieľ 7.2. Zabezpečiť trvalé skvalitňovanie vyváženej ponuky výkonnostného a rekreačného športu.  
Opatrenie 7.2.1 Výstavba a rekonštrukcia športovej infraštruktúry.  
Opatrenie 7.2.2 Rozvoj mimoškolskej činnosti – športové kluby, turistika, kultúrne krúžky.



## PO 8. Kultúra

Trvalé pôsobenie na kultúrne povedomie obyvateľov širokou paletou kultúrnych aktivít organizovaných externými subjektami ale aj miestnymi kultúrnymi spolkami. Existencia dôstojných priestorov pre kultúrne aktivity je prvoradá povinnosť obce. Prieběžná a kreatívna propagácia podujatí má vplyv na imidž obce a tým aj na cestovný ruch. Kultúrne tradície budú šírené aj prostredníctvom cezhraničnej spolupráce s Českou a Srbskou republikou.

### Podprogram 8.1.

#### Kultúrna infraštruktúra

Cieľ 8.1

Zachovanie kultúrno–historického potenciálu obce a rozvoj kultúrnych, informačných a voľnočasových aktivít v nadväznosti na rozvoj cestovného ruchu na regionálnej a miestnej úrovni.

Opatrenie 8.1.1

Výstavba multifunkčného kultúrneho zariadenia.

Opatrenie 8.1.2

Expozície, galérie a pamiatky.

Opatrenie 8.1.3

Zriadenie obecnej knižnice.

Opatrenie 8.1.4

Organizovanie pravidelných kultúrnych podujatí.

### Podprogram 8.2.

#### Organizačné zabezpečenie

Cieľ 8.2

Organizačne zabezpečiť ponuku kultúrnych podujatí v obci.

Opatrenie 8.2.1

Spracovať kalendár kultúrnych podujatí na celý rok, tento priebežne aktualizovať. Rozšíriť žánrovú ponuku s orientáciou na hodnotný kultúrny prínos.

### Podprogram 8.3.

#### Propagácia v oblasti kultúry

Cieľ 8.3

Vytvorenie podmienok na efektívnu propagáciu obce v oblasti kultúry.

Opatrenie 8.3.1

Spracovať globálnu koncepciu „propagácie“ histórie obce v multimedialnej forme.

Opatrenie 8.3.2

Propagácia kultúry na Internete prostredníctvom www stránky obce.

## PO 9. Propagácia a cestovný ruch

V rámci rozvoja cestovného ruchu je potrebné spracovať koncepciu regionálnej spolupráce s okolitými turistickými lokalitami a domácimi a zahraničnými cestovnými kancelárkami. Nevyhnutnou je taktiež propagácia obce a to najmä prostredníctvom www - stránky. Potrebné je sústrediť sa na propagáciu hlavne podujatí, atď..

### Podprogram 9.1.

#### Propagácia obce

Cieľ 9.1

Zabezpečiť účinnú propagáciu obce.

Opatrenie 9.1.1

Aktualizácia www stránky obce.

Opatrenie 9.1.2

Podpora budovania informačných tabúl v obci.

### Podprogram 9.2.

#### Rekreačno - relaxačné zázemie obce.

Cieľ 9.2

Budovanie relaxačno – rekreačného zázemia obce.

Opatrenie 9.2.1

Podpora vytvárania nových atraktivít v obce.

### Podprogram 9.3.

#### Cestovný ruch.

Cieľ 9.3

Podporovať podnikateľské aktivity v cestovnom ruchu.

Opatrenie 9.3.1

Uzavrieť s podnikateľmi dohody o poskytovaní služieb v agroturistike a cestovnom ruchu a o propagovaní ich služieb obcami.

Opatrenie 9.3.2

Podporovať podnikateľské subjekty, neziskové organizácie a inštitúcie pri získavaní finančných prostriedkov z grantov a fondov EÚ.

## PO 10. Administratíva a bezpečnosť

V rámci administratívneho zabezpečenia chodu samosprávy vytvárať vhodné podmienky na efektívnych chod úradu. Vytvoriť vhodné pracovné prostredie a technické zabezpečenie.



**Podprogram 10.1.**

**Administratíva**

Cieľ 10.1

Zabezpečiť rozvoj administratívnej infraštruktúry a podmienok na výkon samosprávnych funkcií v obci

Opatrenie 10.1.1

Obnova a modernizácia obecných budov.

**Podprogram 10.2.**

**Bezpečnosť**

Cieľ 10.2

Vytvorenie podmienok na znižovanie kriminality v obci a ochranu majetku obyvateľov a ostatných subjektov v obci.

Opatrenie 10.2.1

Zvyšovanie bezpečnosti v obci.

**PO 11. Informatizácia obce**

Zabezpečenie technických podmienok pre rozvoj informačnej spoločnosti. Umožniť obyvateľom využívať on-line elektronické služby samosprávy. Vytvoriť vhodné podmienky na prechod na e-government na lokálnej úrovni (e-gov, e-vote, e-services, ...). Umožniť obyvateľom obce a pracovníkom samosprávy zvyšovať svoje počítačové vedomie a zručnosti.

**Podprogram 11.1.**

**Budovanie a rozvoj informačnej infraštruktúry.**

Cieľ 11.1

Zabezpečiť technické podmienky na prechod samosprávy na nový typ vládnutia - e - government.

Opatrenie 11.1.1

Rozvoj infraštruktúry informačných systémov samosprávy.

Opatrenie 11.1.2

Zavádzanie efektívnych elektronických služieb poskytovaných na úrovni samosprávy.

**Podprogram 11.2.**

**Počítačová gramotnosť.**

Cieľ 11.2

Zvýšenie počítačovej gramotnosti obyvateľov a pracovníkov samosprávy.

Opatrenie 11.2.1

Podpora zvyšovania počítačového vedomia u pracovníkov samosprávy.

Opatrenie 11.2.2

Podpora zvyšovania počítačového vedomia u obyvateľov obce.

Opatrenie 11.2.3

Podpora vzdelávacích aktivít zameraných na zvyšovanie zručností a vedomostí o internete a motiváciu k používaniu internetu a elektronických služieb.



## Programová časť Programu rozvoja obce Zliechov 2015 - 2024

### 5.1 PROGRAM 1. HOSPODÁRSTVO A VEDECKO-TECHNICKÝ ROZVOJ

#### Strategický zámer

Zlepšiť podmienky pre rozvoj podnikateľských aktivít, s dôrazom na zvýšenie úrovne zamestnanosti a úrovne a kvality služieb pre obyvateľov obce. V oblasti priemyslu je potrebné okrem zachovania stabilných prvkov výroby všetkými možnými opatreniami podporovať vytváranie nových pracovných príležitostí.

#### Podprogram 1.1. Podpora malého a stredného podnikania zo strany obce.

<b>Cieľ 1.1</b>	<b>Finančne, legislatívne a technicky podporovať malé a stredné podnikanie zo strany obce.</b>
-----------------	--

Opatrenia podprogramu:

Opatrenie 1.1.1 Zakladanie a revitalizácia malých a stredných podnikov s majetkovou účasťou obce.  
Aktivita Zriadenie obecného podniku.

Opatrenie 1.1.2 Podpora rozvoja obchodných a komerčných služieb v obci.  
Aktivita Rozšírenie siete obchodných prevádzok potravinárskeho tovaru.  
Podpora zriaďovania prevádzok komerčných služieb.  
Podpora zriaďovania prevádzok servisných a opravárenských služieb.

#### Podprogram 1.2. Energetická efektívnosť a progresívne technológie vo výrobe.

<b>Cieľ 1.2</b>	<b>Zvýšenie energetickej efektívnosti na strane výroby aj spotreby a zavádzanie progresívnych technológií v energetike.</b>
-----------------	---

Opatrenia podprogramu:

Opatrenie 1.2.1 Podpora výstavby zariadení na využívanie obnoviteľných zdrojov energie.  
Aktivita Spracovanie technickej dokumentácie.  
Inštalácia slnečných kolektorov na budovu obecného úradu.  
Inštalácia slnečných kolektorov na budovu ZŠ s MŠ.

### 5.2 PROGRAM 2. DOPRAVA A KOMUNIKÁCIE

#### Strategický zámer

Podpora investičných aktivít so zameraním na modernizáciu a budovanie regionálnych komunikácií (ciest III. triedy) zaisťujúcich dopravnú obsluhu obce Zliechov. Zámerom je zabezpečiť také prepojenie osídlenia, ktoré umožní efektívny pohyb ľudí a tovaru, modernizáciu dopravných subsystémov zabezpečujúcich bezpečné a hygienicky vyhovujúce dopravné trasy. Cieľom investícií do tohto typu dopravnej infraštruktúry je odstránenie identifikovaných nedostatkov v cestnej sieti s ohľadom environmentálny a bezpečnostný aspekt.

#### Podprogram 2.1. Komunikácie

<b>Cieľ 2.1</b>	<b>Zabezpečiť výstavbu a rekonštrukciu miestnych a štátnych komunikácií.</b>
-----------------	--

Opatrenia podprogramu:

Opatrenie 2.1.1 Výstavba a rekonštrukcia miestnych komunikácií v obci.  
Aktivita Vypracovanie technickej dokumentácie.  
Rekonštrukcia miestnych komunikácií v existujúcej zástavbe miestnych a obslužných na komunikácie funkčnej triedy C2, C3 a D v kategórii MO a MOU 6,5/40 a 4,5/30 na úsekoch, kde to dovoľujú šírkové pomery.  
Výstavba komunikácie prepájajúcej obce Zliechov, Mojtín, Pružina.  
Rekonštrukcia miestnych komunikácií v obci Zliechov.  
Rekonštrukcia miestnych komunikácií v časti Košecké Rovné.

Opatrenie 2.1.2 Výstavba a rekonštrukcia štátnych komunikácií v obci.



Aktivita	Rekonštrukcia štátnej cesty III. triedy.
Opatrenie 2.1.3 Aktivita	Výstavba cyklotrás na prepojenie sídiel regiónu. Vypracovanie technickej dokumentácie. Pripojenie regionálnych cyklotrás na Považskú cyklomagistrálu: Košeca – Zliechov - hranica Žilinského kraja (Čičmany-Fačkov-pripojenie na Rajeckú cyklomagistrálu).
Opatrenie 2.1.4 Aktivita	Dostavba parkovísk pre potreby občianskej infraštruktúry. Vypracovanie technickej dokumentácie. Dostavba parkovacích plôch pri obecnom cintoríne.
Opatrenie 2.1.5 Aktivita	Dostavba a rekonštrukcia chodníkov popri miestnych komunikáciách. Vypracovanie technickej dokumentácie. Výstavba náučného chodníka cez obec po vrch Stážov. Výstavba chodníka pri ceste III/61 040 v úseku od Kostola sv. Vavrinca smerom k Obecnému úradu Zliechov.
Opatrenie 2.1.6 Aktivita	Rekonštrukcia/výstavba mostov a lávok. Rekonštrukcia premostenia mostu pri p. Pejtkovi.
Opatrenie 2.1.7 Aktivita	Úprava dopravnej infraštruktúry. Rekonštrukcia inžinierskej v obci. Osadenie nádob s posypovým materiálom na kritických miestach.

#### Podprogram 2.2. Doprava

#### Cieľ 2.2 Zabezpečenie dopravného spojenia hromadnou autobusovou dopravou, prípadne železničnou dopravou.

Opatrenia podprogramu:

Opatrenie 2.2.1	Riešenie zastávok SAD ako prvkov drobnej architektúry (prístrešky, lavičky, sedenia, informačné tabule, smetné koše, zeleň,...).
Aktivita	Vypracovanie technickej dokumentácie. Zrekonštruovať autobusové zastávky so samostatnými pruhmi a nástupnými plochami v zmysle platnej STN 736425.

### 5.3 PROGRAM 3. TECHNICKÁ INFRAŠTRUKTÚRA

#### Strategický zámer

Rozvoj komplexnej infraštruktúry podporujúcej rozvoj obce a zohľadňujúcej rast kvality života obyvateľov obce a životného prostredia. Rozvoj infraštruktúry bude smerovať hlavne k jej rozšíreniu na potenciálne priemyselné zóny v obci, IBV, ako aj na rekonštrukciu súčasnej infraštruktúry - vodovodnej, elektrickej, komunikačnej.

#### Cieľ 3 Zabezpečiť rozvoj a rekonštrukciu technickej infraštruktúry v obci.

Opatrenia podprogramu:

Opatrenie 3.1 Aktivita	Výstavba inžinierskych sietí v nových lokalitách IBV. Vypracovanie technickej dokumentácie. Dostavba plôch IBV v lokalite za zdravotným strediskom. Dostavba plôch HBV v lokalite za základnou školou.
Opatrenie 3.2 Aktivita	Rekonštrukcia a rozšírenie verejného osvetlenia. Vypracovanie technickej dokumentácie a príprava projektového spisu. Rekonštrukcia verejného osvetlenia – LED osvetlenie (príp. iné úsporné technológie).
Opatrenie 3.3 Aktivita	Rozšírenie kapacity a revitalizácia pietnych miest v obci. Spracovanie technickej dokumentácie. Revitalizácia areálu cintorína a domu smútku v Zliechove. Revitalizácia areálu cintorína a domu smútku v časti Košecké Rovné.
Opatrenie 3.4 Aktivita	Zásobovanie pitnou vodou. Spracovanie technickej dokumentácie. Rekonštrukcia vodovodnej siete.
Opatrenie 3.5 Aktivita	Zvýšenie kapacity elektrickej rozvodnej siete. Rozšírenie elektrických rozvodov VN. Rekonštrukcia elektrických rozvodov NN – zemné vedenie. Rekonštrukcia pôvodných trafostaníc.
Opatrenie 3.6 Aktivita	Výstavba rozvodnej siete plynu. Spracovanie technickej dokumentácie. Výstavba rozvodnej siete plynu v centrálnej časti obce I. etapa – Zliechov. Výstavba rozvodnej siete plynu II. etapa – Košecké Rovné. Výstavba regulačných staníc plynu.

## 5.4 PROGRAM 4. ODPADOVÉ HOSPODÁRSTVO

### Strategický zámer

Vytvorenie efektívneho a spoľahlivého systému odvádzania a zneškodňovania odpadov produkovaných subjektmi. Zabezpečiť výstavbu/dostavbu splaškovej a dažďovej kanalizačnej siete. Vytvoriť podmienky na odvoz a likvidáciu TKO a nebezpečného odpadu, vytvorenie podmienok na efektívnu separáciu odpadu v obci.

Cieľ 4 Nakladanie s komunálnym a drobným stavebným odpadom	
Opatrenia podprogramu:	
Opatrenie 4.1	V súlade s prijatými koncepciami zabezpečiť permanentné znižovanie podielu skladovanej časti odpadov, k čomu organizovať mobilné zbery textílií, kovového odpadu, viacvrstvových obalov nebezpečných odpadov.
Aktivita	Zvýšiť environmentálne povedomie ľudí. Zabezpečenie zberného kontajneru. Zabezpečenie zberu nebezpečných odpadov.
Opatrenie 4.2	Zabezpečiť separáciu komunálneho odpadu v obci.
Aktivita	Ekonomicky motivovať obyvateľstvo. Zabezpečiť požadované podmienky pre realizáciu separovaného zberu. Zabezpečenie nádob pre separovaný zber. Obstaranie kompostérov pre domáce kompostovanie.
Opatrenie 4.3	Rekultivácia čiernych skládok.
Aktivita	Revitalizácia čiernej skládky odpadu smerom na obec Čičmany.
Opatrenie 4.4	Výstavba obecného zberného dvora a kompostoviska.
Aktivita	Vypracovanie technickej dokumentácie. Výstavba komunitnej kompostárne. Výstavba zberného dvora pre separovaný zber. Obstaranie mechanizácie pre obecné kompostovisko (traktor, vlečka, štiepkovač). Obstaranie mechanizácie pre zberný dvor. Výstavba skládky stavebného odpadu.
Opatrenie 4.5	Výstavba splaškovej kanalizačnej siete.
Aktivita	Vypracovanie technickej dokumentácie. Výstavba splaškovej kanalizačnej siete I. etapa – Zliechov. Výstavba splaškovej kanalizačnej siete II. etapa – Košecké Rovné. Výstavba samostatnej ČOV v spodnej časti obce.
Opatrenie 4.6	Výstavba dažďovej kanalizačnej siete.
Aktivita	Vypracovanie technickej dokumentácie. Revitalizácia odvodňovacích kanálov na zber povrchovej vody.

## 5.5 PROGRAM 5. ŽIVOTNÉ PROSTREDIE

### Strategický zámer

Strategickým zámerom obce je nielen zachovanie existujúceho dobrého stavu životného prostredia a zvyšovania jeho kvality, ale aj eliminácia slabých stránok, neustála osвета, výchova a informovanosť o stave životného prostredia.

#### Podprogram 5.1. Informovanosť a poradenstvo

Cieľ 5.1 Zabezpečiť účinný systém informovanosti a poradenstva	
Opatrenia podprogramu:	
Opatrenie 5.1.1	Spracovať koncepciu zabezpečenia informovanosti, poradenstva a prevencie v oblasti ŽP. Trvale preferovať poradenstvo a prevenciu pred represiou.
Aktivita	Vypracovanie koncepcie pre ochranu životného prostredia v obci. Prezentácia a šírenie osvety v oblasti životného prostredia.

#### Podprogram 5.2. Ochrana a racionálne využívanie vôd, ochrana pred povodňami

Cieľ 5.2 Zabezpečiť ochranu a racionálne využívanie vôd, ochranu pred povodňami.	
Opatrenia podprogramu:	
Opatrenie 5.2.1	Zabezpečiť dostatok kvalitnej pitnej vody, minimalizovať straty vo vodovodných sieťach.
Aktivita	Rekonštrukcia vodovodnej siete.
Opatrenie 5.2.2	Výstavba protizáplavových opatrení.
Aktivita	Spracovanie technickej dokumentácie. Výstavba protizáplavových opatrení v hornej časti zastavaného územia.



Opatrenie 5.2.3 Aktivity	Revitalizácia a úprava koryt vodných tokov. Vypracovanie technickej dokumentácie. Revitalizácia a úprava koryta potoka v Košeckom Rovnom – Podhradského potoka. Revitalizácia a úprava koryta Zliechovského potoka. Revitalizácia a úprava koryta Slávikovského potoka. Rekonštrukcia prameňov pitnej vody nachádzajúce sa na území obce.
-----------------------------	--

#### Podprogram 5.3. Ochrana ovzdušia

**Cieľ 5.3 Zabezpečiť účinnú ochranu ovzdušia pred malými a strednými zdrojmi znečistenia nachádzajúcimi sa v katastrálnom území obce.**

Opatrenia podprogramu:

Opatrenie 5.3..1 Aktivity	Zabezpečiť zníženie produkovaných emisií hlavným zdrojom znečistenia – domácnosti. Obmedziť spaľovanie fosílnych palív. Prechod na alternatívne zdroje vykurovania.
------------------------------	---

#### Podprogram 5.4. Ochrana a rozvoj ostatných zložiek životného prostredia

**Cieľ 5.4 Realizácia účinných opatrení v oblasti ostatných zložiek životného prostredia.**

Opatrenia podprogramu:

Opatrenie 5.4.1 Aktivity	Realizácia protieróznych opatrení. Spracovanie technickej dokumentácie. Realizácia protieróznych opatrení.
Opatrenie 5.4.2 Aktivity	Výstavba a revitalizácia oddychových zón v obci. Spracovanie technickej dokumentácie. Výstavba oddychovej zóny v centrálnej časti obce.

## 5.6 PROGRAM 6. SOCIÁLNE SLUŽBY A ZDRAVOTNÍCTVO

### Strategický zámer

Neustále rozvíjať širokú paletu sociálnych a zdravotných služieb poskytovaných v obci. Dbáť o ich dostupnosť, kvalitu a vzájomnú vyváženosť za účelom dosiahnutia dôstojných podmienok života všetkých kategórií obyvateľov obce.

#### Podprogram 6.1. Sociálne služby

**Cieľ 6.1 Doplniť chýbajúcu infraštruktúru sociálnych zariadení v obci a zvýšiť ich kvalitu.**

Opatrenia podprogramu:

Opatrenie 6.1.1 Aktivity	Starostlivosť o obyvateľov v dôchodkovom veku. Tvorba podmienok pre poskytovanie stravovania obyvateľov v dôchodkovom veku. Výstavba denného stacionáru. Poskytovanie opatrovateľskej služby. Výstavba priestorov pre stretávanie obyvateľov v dôchodkovom veku.
Opatrenie 6.1.2 Aktivity	Starostlivosť o matky s deťmi a mladé rodiny. Vypracovanie technickej dokumentácie. Tvorba podmienok. Výstavba priestorov pre stretávanie obyvateľov v teenagerskom veku. Zriadenie priestorov pre stretávanie matiek s deťmi.
Opatrenie 6.1.3 Aktivity	Starostlivosť o zdravotne postihnutých obyvateľov. Vypracovanie technickej dokumentácie. Tvorba podmienok.

#### Podprogram 6.2. Zdravotnícke služby

**Cieľ 6.2 Zlepšiť úroveň poskytovania zdravotníckych a sociálnych služieb.**

Opatrenia podprogramu:

Opatrenie 6.2.1 Aktivity	Podpora poradenskej činnosti. Zabezpečenie personálnych kapacít. Zabezpečenie priestorov.
Opatrenie 6.2.2 Aktivity	Zabezpečiť dostupnosť zdravotnej starostlivosti pre dospelých občanov. Rekonštrukcia a modernizácia zdravotného strediska.

#### Podprogram 6.3. Služby zamestnanosti

**Cieľ 6.3 Zlepšenie zamestnanosti a sociálnej inklúzie rizikových skupín obyvateľov obce.**

Opatrenia podprogramu:



Opatrenie 6.3.1 Aktivity	Realizácia vzdelávacích kurzov v oblasti malého podnikania. Finančné a personálne zabezpečenie.
Opatrenie 6.3.2 Aktivity	Podpora klientov formou individuálneho poradenstva, posudzovania individuálnych schopností a vypracovávaní individuálnych akčných plánov a rozvoj celoživotného poradenstva. Zabezpečenie priestorov na uskutočňovanie poradenských služieb. Personálne zabezpečenie poradenstva.
Opatrenie 6.3.3 Aktivity	Podpora poradensko-vzdelávacích aktivít zameraných na získavanie sociálnych zručností pri hľadaní si zamestnania a komunikácie s potenciálnym zamestnávateľom pre znevýhodnených uchádzačov o zamestnanie. Zabezpečenie priestorov na uskutočňovanie poradenských služieb. Personálne zabezpečenie poradenstva.

## 5.7 PROGRAM 7. VZDELÁVANIE A ŠPORT

### Strategický zámer

Zabezpečenie všestranného rozvoja detí a mládeže. Zlepšenie technického stavu a vybavenia materskej a základnej školy. V športe umožniť ponuku čo najširšej palety služieb, zabezpečiť čo najefektívnejšie a transparentné využitie verejných financií ku prospechu všetkých občanov obce. Podpora existujúcich športových podujatí, ako aj vytváranie vhodných podmienok pre rozvoj rôznych druhov športu nielen pre obyvateľov obce.

#### Podprogram 7.1. Vzdelávanie

<b>Cieľ 7.1</b>	<b>Zabezpečiť rozvoj a údržbu infraštruktúry vzdelávania a zabezpečenie podmienok pre efektívnu vzdelávaciu činnosť v obci.</b>
-----------------	---

Opatrenia podprogramu:

Opatrenie 7.1.1 Aktivity	Obnova, rozšírenie a modernizácia zariadení predškolskej výchovy. Spracovanie technickej dokumentácie. Rekonštrukcia priestorov MŠ, Modernizácia vnútorného vybavenia materskej školy.
Opatrenie 7.1.2 Aktivity	Obnova, rozšírenie a modernizácia zariadení povinnej školskej dochádzky. Spracovanie technickej dokumentácie. Rekonštrukcia budovy ZŠ. Rekonštrukcia sociálnych zariadení v základnej škole.

#### Podprogram 7.2. Šport

<b>Cieľ 7.2.</b>	<b>Zabezpečiť trvalé skvalitňovanie vyváženej ponuky výkonnostného a rekreačného športu.</b>
------------------	--

Opatrenia podprogramu:

Opatrenie 7.2.1 Aktivity	Výstavba a rekonštrukcia športovej infraštruktúry. Spracovanie technickej dokumentácie. Výstavba detského ihriska - Pustá. Výbudovanie malej telocvične pre potreby materskej a základnej školy. Výstavba multifunkčného ihriska pri základnej škole. Dostavba futbalového areálu klubu s klubovňou, občerstvením, šatňami a hygienickým zariadením. Výstavba športového ihriska pre potreby základnej a materskej školy.
Opatrenie 7.2.2 Aktivity	Rozvoj mimoškolskej činnosti – športové kluby, turistika, kultúrne krúžky. Zabezpečenie priestorového a materiálneho vybavenia.

## 5.8 PROGRAM 8. KULTÚRA

### Strategický zámer

Trvalé pôsobenie na kultúrne povedomie obyvateľov širokou paletou kultúrnych aktivít organizovaných externými subjektmi. Existencia dôstojných priestorov pre kultúrne aktivity je povinnosť obce. Prieběžná a kreatívna propagácia podujatí má vplyv na imidž obce a tým aj na cestovný ruch.

#### Podprogram 8.1. Kultúrna infraštruktúra

<b>Cieľ 8.1</b>	<b>Zachovanie kultúrno-historického potenciálu obce a rozvoj kultúrnych, informačných a voľnočasových aktivít v nadväznosti na rozvoj cestovného ruchu na regionálnej a miestnej úrovni.</b>
-----------------	--

Opatrenia podprogramu:

Opatrenie 8.1.1 Aktivity	Výstavba multifunkčného kultúrneho zariadenia. Vypracovanie technickej dokumentácie. Výstavba priestorov pre dom kultúry. Obstaranie vybavenia domu kultúry.
Opatrenie 8.1.2 Aktivity	Expozície, galérie a pamiatky. Zriadenie izby revolučných tradícií.



Odkúpenie budovy na námestí.  
Rekonštrukcia budovy a zriadenie izby ľudových tradícií.  
Zriadenie kultúrno-informačného centra.  
Zriadenie stánku s propagačným materiálom.  
Prístavba kostola v Košeckom Rovnom.  
Rekonštrukcia zvonice v Košeckom Rovnom.  
Výroba a osadenie pamätnej tabule v urbárskom dome v Košeckom Rovnom.

Opatrenie 8.1.3  
Aktivita  
Zriadenie obecnej knižnice.  
Zabezpečenie priestorov.  
Obstaranie knižného fondu.

Opatrenie 8.1.4  
Aktivita  
Organizovanie pravidelných kultúrnych podujatí.  
Podpora kultúrnych akcií.  
Výstavba zhromažďovacieho priestoru vo forme pódia s prekrytím.  
Zriadenie detského folklórneho súboru.

#### Podprogram 8.2. Organizačné zabezpečenie

##### Cieľ 8.2 Organizačné zabezpečiť ponuku kultúrnych podujatí v obci.

Opatrenia podprogramu:  
Opatrenie 8.2.1 Spracovať kalendár kultúrnych podujatí na celý rok, tento priebežne aktualizovať. Rozšíriť žánrovú ponuku s orientáciou na hodnotný kultúrny prínos.  
Aktivita  
Personálne a finančné zabezpečenie.  
Spracovanie kalendár kultúrnych podujatí.

#### Podprogram 8.3. Propagácia v oblasti kultúry

##### Cieľ 8.3 Vytvorenie podmienok na efektívnu propagáciu obce v oblasti kultúry.

Opatrenia podprogramu:  
Opatrenie 8.3.1 Spracovať globálnu koncepciu „propagácie“ histórie obce v multimediálnej forme.  
Aktivita  
Personálne a finančné zabezpečenie.  
Spracovanie koncepcie v multimediálnej forme.  
Opatrenie 8.3.2 Propagácia kultúry na Internete prostredníctvom www stránky obce.  
Aktivita  
Finančné zabezpečenie.  
Obsahová analýza www stránky.  
Priebežná aktualizácia www stránky.

## 5.9 PROGRAM 9. PROPAGÁCIA A CESTOVNÝ RUCH

### Strategický zámer

Budovať goodwill obce a dosiahnuť, aby sa obec stala vyhľadávaným miestom cestovného ruchu v oblasti športu, kultúry a turistiky. Využiť prírodný potenciál, ktorý ponúka blízke aj širšie okolie obce.

#### Podprogram 9.1. Propagácia obce

##### Cieľ 9.1 Zabezpečiť účinnú propagáciu obce.

Opatrenia podprogramu:  
Opatrenie 9.1.1 Aktualizácia www stránky obce.  
Aktivita  
Finančné zabezpečenie.  
Obsahová analýza www stránky.  
Priebežná aktualizácia www stránky.  
Opatrenie 9.1.2 Podpora budovania informačných tabúl v obci.  
Aktivita  
Budovanie a inštalácia tabúl informujúcich o atrakciách obce.  
Budovanie a inštalácia tabúl propagujúcich kultúrne hodnoty obce.

#### Podprogram 9.2. Rekreačno - relaxačné zázemie obce.

##### Cieľ 9.2 Budovanie relaxačno – rekreačného zázemia obce.

Opatrenia podprogramu:  
Opatrenie 9.2.1 Podpora vytvárania nových atrakcií v obce.  
Aktivita  
Spracovanie technickej dokumentácie.  
Využitie nevyužitých objektov pre rozvoj vidieckej turistiky.  
Výstavba areálu pre športové jazdenie na koňoch s využitím disponibilných plôch.  
Revitalizácia a modernizácia lyžiarskeho areálu (bez nového záberu).

#### Podprogram 9.3. Cestovný ruch.

##### Cieľ 9.3 Podporovať podnikateľské aktivity v cestovnom ruchu.

Opatrenia podprogramu:



Opatrenie 9.3.1	Uzavrieť s podnikateľmi dohody o poskytovaní služieb v agroturistike a cestovnom ruchu a o propagovaní ich služieb obcami.
Aktivita	Zabezpečenie personálnych kapacít.
Opatrenie 9.3.2	Podporovať podnikateľské subjekty, neziskové organizácie a inštitúcie pri získavaní finančných prostriedkov z grantov a fondov EÚ.
Aktivita	Zabezpečenie personálnych kapacít.

## 5.10 PROGRAM 10. ADMINISTRATÍVA A BEZPEČNOSŤ

### Strategický zámer

Vytvoriť podmienky na efektívnu prácu obecného úradu. Vytvoriť vyhovujúce podmienky na poskytovania verejných služieb, estetizácia a funkčnosť miesta kontaktu so zákazníkmi obecného úradu, vytváranie vhodných technických a pracovných podmienok na mestských úradoch. Vytvorenie podmienok na znižovanie kriminality v obci a ochranu majetku obyvateľov a ostatných subjektov v obci.

#### Podprogram 10.1. Administratíva

##### Cieľ 10.1 Zabezpečiť rozvoj administratívnej infraštruktúry a podmienok na výkon samosprávnych funkcií v obci

Opatrenia podprogramu:

Opatrenie 10.1.1	Obnova a modernizácia obecných budov.
Aktivita	Spracovanie technickej dokumentácie.
	Výstavba centrálnej kotolne pre potreby obecného úradu.
	Rekonštrukcia a zateplenie budovy Pustá.
	Rekonštrukcia budovy obecného úradu.
	Výstavba bezbariérového vstupu do budovy obecného úradu.
	Výstavba bezbariérového vstupu do prevádzky Slovenskej pošty, a.s..

#### Podprogram 10.2. Bezpečnosť

##### Cieľ 10.2 Vytvorenie podmienok na znižovanie kriminality v obci a ochranu majetku obyvateľov a ostatných subjektov v obci.

Opatrenia podprogramu:

Opatrenie 10.2.1	Zvyšovanie bezpečnosti v obci.
Aktivita	Inštalácia kamerového systému v priestore OcÚ.
	Inštalácia kamerového systému v priestore cintorína.
	Inštalácia kamerového systému v priestore časti Košecké Rovné.
	Rekonštrukcia a modernizácia požiarnej zbrojnice, požiarnej techniky a celkového vybavenia požiarnej zbrojnice.
	Podpora výchovy dobrovoľného hasičského zboru.

## 5.11 PROGRAM 11. INFORMATIZÁCIA OBCE

### Strategický zámer

Zabezpečenie technických podmienok pre rozvoj informačnej spoločnosti. Umožniť obyvateľom využívať on-line elektronické služby samosprávy. Vytvoriť vhodné podmienky na prechod na e-government na lokálnej úrovni (e-vote, e-services,...). Umožniť obyvateľom obce a pracovníkom samosprávy zvyšovať svoje počítačové vedomie a zručnosti.

#### Podprogram 11.1. Budovanie a rozvoj informačnej infraštruktúry.

##### Cieľ 11.1 Zabezpečiť technické podmienky na prechod samosprávy na nový typ vládnutia - e - government.

Opatrenia podprogramu:

Opatrenie 11.1.1	Rozvoj infraštruktúry informačných systémov samosprávy.
Aktivita	Technické zabezpečenie IS.
	Tvorba základného SW na komunikáciu občan – samospráva – podnikateľské subjekty.
	Vypracovanie zásad informačného systému v obci.
Opatrenie 11.1.2	Zavádzanie efektívnych elektronických služieb poskytovaných na úrovni samosprávy.
Aktivita	Tvorba aplikačného softwaru na zabezpečenie e – služieb v obci.
	Tvorba SW na realizáciu e-vote na miestnej úrovni.

#### Podprogram 11.2. Počítačová gramotnosť.

##### Cieľ 11.2 Zvýšenie počítačovej gramotnosti obyvateľov a pracovníkov samosprávy.

Opatrenia podprogramu:

Opatrenie 11.2.1	Podpora zvyšovania počítačového vedomia u pracovníkov samosprávy.
Aktivita	Realizácia kurzov v oblasti nových SW pre pracovníkov miestnej samosprávy.



Opatrenie 11.2.2 Podpora zvyšovania počítačového vedomia u obyvateľov obce.  
Aktivity Realizácia kurzov na zvyšovanie počítačového vedomia u obyvateľov obce.  
Realizácia kurzov na obsluhu a používanie obecného informačného a komunikačného systému.

Opatrenie 11.2.3 Podpora vzdelávacích aktivít zameraných na zvyšovanie zručností a vedomostí o internete a motiváciu k používaniu internetu a elektronických služieb.  
Aktivity Realizácia kurzov na zvyšovanie vedomostí o internete.

## 6 MERATEĽNÉ INDIKÁTORY

Monitorovanie Programu hospodárskeho a sociálneho rozvoja obce Zliechov sa vykonáva na základe súboru indikátorov priradených k jednotlivým cieľom a opatreniam (ktoré môžu byť priebežne konkretizované). Indikátory podporujú oprávnenosť verejných výdavkov na jednotlivé opatrenia a zároveň preukazujú ekonomickú účinnosť realizovaných verejných výdavkov. Indikátory budú zároveň základným faktorom pri tvorbe kritérií na čerpanie finančnej podpory z regionálneho rozvojového fondu.

### 6.1 PROGRAM 1. HOSPODÁRSTVO A VEDECKO-TECHNICKÝ ROZVOJ

#### Podprogram 1.1. Podpora malého a stredného podnikania zo strany obce.

Cieľ 1.1 Finančne, legislatívne a technicky podporovať malé a stredné podnikanie zo strany obce.							
Opatrenia	Názov	Merateľné indikátory	Typ	Merná jednotka	Inform. zdroj	Vých. hodnota	Cieľová hodnota
Opatrenie 1.1.1	Zakladanie a revitalizácia malých a stredných podnikov s majetkovou účasťou obce.	Počet vytvorených nových pracovných miest	dopad	počet	podn. subjekt	0	5
		Počet podnikateľských subjektov	dopad	počet	podn. subjekt	0	1
		Nárast tržieb	výsledok	%	podn. subjekt	0	15
Opatrenie 1.1.2	Podpora rozvoja obchodných a komerčných služieb v obci.	Počet vytvorených nových pracovných miest	dopad	počet	podn. subjekt	0	4
		Počet nových podnikateľských subjektov	dopad	počet	podn. subjekt	0	2
		Celková predajná plocha	výsledok	m <sup>2</sup>	podn. subjekt	0	200

#### Podprogram 1.2. Energetická efektívnosť a progresívne technológie vo výrobe.

Cieľ 1.2 Zvýšenie energetickej efektívnosti na strane výroby aj spotreby a zavádzanie progresívnych technológií v energetike.							
Opatrenia	Názov	Merateľné indikátory	Typ	Merná jednotka	Inform. zdroj	Vých. hodnota	Cieľová hodnota
Opatrenie 1.2.1	Podpora výstavby zariadení na využívanie obnoviteľných zdrojov energie.	Objem preinvestovaných prostriedkov	výsledok	€	obec Zliechov	0	30 tis.
		Objem vyprodukovanej elektrickej energie	výsledok	kW	obec Zliechov	0	100
		Počet vytvorených nových pracovných miest	dopad	počet	obec Zliechov	0	0

### 6.2 PROGRAM 2. DOPRAVA A KOMUNIKÁCIE

#### Podprogram 2.1. Komunikácie

Cieľ 2.1 Rozvoj dopravnej infraštruktúry							
Opatrenia	Názov	Merateľné indikátory	Typ	Merná jednotka	Inform. zdroj	Vých. hodnota	Cieľová hodnota
Opatrenie 2.1.1	Výstavba a rekonštrukcia miestnych komunikácií v obci.	Dĺžka rekonštruovaných a novovybudovaných ciest II. a III. Triedy a miestnych komunikácií	výstup	km	obec Zliechov	0	2 / 0,5
		Dĺžka novovybudovaných chodníkov	výstup	km	obec Zliechov	0	0
		Počet užívateľov podporených Projektov	výsledok	počet	obec Zliechov	0	599
		Počet vytvorených pracovných miest	výsledok	počet	obec Zliechov	0	0
Opatrenie 2.1.2	Výstavba a rekonštrukcia štátnych komunikácií v obci.	Dĺžka rekonštruovaných a novovybudovaných ciest II. a III. triedy a miestnych komunikácií	výstup	km	obec Zliechov	0	5
		Dĺžka novovybudovaných chodníkov	výstup	km	obec Zliechov	0	0



		Počet užívateľov podporených Projektov	výsledok	počet	obec Zliechov	-	-
		Počet vytvorených pracovných miest	výsledok	počet	obec Zliechov	0	0
Opatrenie 2.1.3	Výstavba cyklotrás na prepojenie sídiel regiónu.	Dĺžka vybudovaných cyklotrás	výstup	km	obec Zliechov	0	10
		Počet užívateľov podporených projektov	výsledok	počet	obec Zliechov	0	599
		Počet nových návštevníkov obce	výsledok	počet	obec Zliechov	0	1000
		Počet vytvorených pracovných miest	výsledok	počet	obec Zliechov	0	0
Opatrenie 2.1.4	Dostavba parkovísk pre potreby občianskej infraštruktúry.	Počet novovybudovaných parkovacích miest	výstup	počet	obec Zliechov	0	20
		Počet užívateľov podporených projektov	výsledok	počet	obec Zliechov	0	599
		Počet vytvorených pracovných miest	výsledok	počet	obec Zliechov	0	0
Opatrenie 2.1.5	Dostavba a rekonštrukcia chodníkov popri miestnych komunikáciách.	Dĺžka rekonštruovaných chodníkov	výstup	km	obec Zliechov	0	0
		Dĺžka novovybudovaných chodníkov	výstup	km	obec Zliechov	0	3
		Počet užívateľov podporených projektov	výsledok	počet	obec Zliechov	0	599
		Počet vytvorených pracovných miest	výsledok	počet	obec Zliechov	0	0
Opatrenie 2.1.6	Rekonštrukcia/výstavba mostov a lávok.	Počet zrekonštruovaných/vybudovaných mostov	výstup	počet	obec Zliechov	0	1
		Počet užívateľov podporených projektov	výsledok	počet	obec Zliechov	-	-
Opatrenie 2.1.7	Úprava dopravnej infraštruktúry.	Počet novovybudovaných dopravných technických zariadení	výsledok	počet	obec Zliechov	0	4
		Dĺžka novovybudovaných komunikácií	výstup	km	obec Zliechov	0	0

## Podprogram 2.2. Doprava

### Cieľ 2.2 Zabezpečenie dopravného spojenia hromadnou autobusovou dopravou, prípadne železničnou dopravou.

Opatrenia	Názov	Merateľné indikátory	Typ	Merná jednotka	Inform. zdroj	Vých. hodnota	Cieľová hodnota
Opatrenie 2.2.1	Riešenie zastávok SAD ako prvkov drobnej architektúry (prístrešky, lavičky, sedenia, informačné tabule, smetné koše, zeleň,...).	Počet zrekonštruovaných zastávok SAD	výstup	počet	obec Zliechov	0	4
		Počet užívateľov podporených projektov	výsledok	počet	obec Zliechov	0	599
		Počet vytvorených pracovných miest	výsledok	počet	obec Zliechov	0	0

## 6.3 PROGRAM 3. TECHNICKÁ INFRAŠTRUKTÚRA

### Cieľ 3 Zabezpečiť rozvoj a rekonštrukciu technickej infraštruktúry v obci.

Opatrenia	Názov	Merateľné indikátory	Typ	Merná jednotka	Inform. zdroj	Vých. hodnota	Cieľová hodnota
Opatrenie 3.1	Výstavba inžinierskych sietí v nových lokalitách.	Celková nová plocha pre IBV	výsledok	ha	obec Zliechov	0	1
		Počet nových obyvateľov obce	dopad	osoby	obec Zliechov	0	25
Opatrenie 3.2	Rekonštrukcia a rozšírenie verejného osvetlenia.	Počet inštalovaných svietidiel	výsledok	počet	obec Zliechov	0	25
		Zvýšenie pokrytia územia verejným osvetlením	dopad	%	obec Zliechov	85	100
		Počet podporených Projektov, prostredníctvom ktorých boli vytvorené podmienky na poskytovanie nových služieb verejnej infraštruktúry	dopadu	počet	obec Zliechov	0	1
Opatrenie 3.3	Rozšírenie kapacity a revitalizácia pietnych miest v obci.	Plocha zrekonštruovaného cintorína	výstup	m <sup>2</sup>	obec Zliechov	0	3000
		Počet vysadených krov a drevín	výsledok	počet	obec Zliechov	0	100
Opatrenie 3.4	Zásobovanie pitnou vodou.	Percento obyvateľov zásobovaných vodou z verejných vodovodov	kontextový	%	obec Zliechov	95	99
		Dĺžka zrekonštruovanej vodovodnej siete	výsledok	km	obec Zliechov	0	10
		Počet užívateľov podporených Projektov	výsledok	počet	obec Zliechov	0	599
Opatrenie 3.5	Zvýšenie kapacity elektrickej rozvodnej siete.	Zvýšenie kapacity v %	dopad	%	obec Zliechov	0	20
		Počet užívateľov podporených Projektov	výsledok	počet	obec Zliechov	0	599
Opatrenie 3.4	Výstavba rozvodnej siete plynu.	Percento užívateľov	kontextový	%	obec Zliechov	0	99
		Dĺžka vybudovanej siete	výsledok	km	obec Zliechov	0	15
		Počet užívateľov podporených Projektov	výsledok	počet	obec Zliechov	0	599



## 6.4 PROGRAM 4. ODPADOVÉ HOSPODÁRSTVO

Cieľ 4 Nakladanie s komunálnym a drobným stavebným odpadom							
Opatrenia	Názov	Merateľné indikátory	Typ	Merná jednotka	Inform. zdroj	Vých. hodnota	Cieľová hodnota
Opatrenie 4.1	V súlade s prijatými koncepciami zabezpečiť permanentné znižovanie podielu skladovanej časti odpadov, k čomu organizovať mobilné zbery textílií, kovového odpadu, viacrstvových obalov nebezpečných odpadov.	Produkcia komunálneho odpadu	ŠÚ SR	tony	obec Zliechov	0	20
		Zneškodnený komunálny odpad	MŽP SR	tony	obec Zliechov	0	18
		Objem separovaného odpadu.	dopad	tony	obec Zliechov	0	2
		Znižovanie objemu produkovaného odpadu	dopad	%	obec Zliechov	0	5
Opatrenie 4.2	Zabezpečiť separáciu komunálneho odpadu v obci.	Objem separovaného odpadu.	dopad	tony	obec Zliechov	0	2
		Znižovanie objemu produkovaného odpadu	dopad	tony	obec Zliechov	0	5
		Zneškodnený komunálny odpad	MŽP SR	kontextový	obec Zliechov	0	18
Opatrenie 4.3	Rekultivácia čiernych skládok.	Plocha rekultivovanej skládky KO, čiernych skládok.	výsledok	m <sup>2</sup>	obec Zliechov	0	500
Opatrenie 4.4	Výstavba obecného zberného dvora a kompostoviska.	Objem uskladneného odpadu v tonách,	dopad	tony	obec Zliechov	0	10
		Počet vybudovaných kompostovísk a zberných dvorov	Výsledok	počet	obec Zliechov	0	2
Opatrenie 4.5	Výstavba splaškovej kanalizačnej siete.	Dĺžka novovybudovanej splaškovej kanalizácie	výsledok	km	obec Zliechov	0	10
Opatrenie 4.6	Výstavba dažďovej kanalizačnej siete.	Dĺžka novovybudovanej dažďovej kanalizácie	výsledok	km	obec Zliechov	0	5

## 6.5 PROGRAM 5. ŽIVOTNÉ PROSTREDIE

### Podprogram 5.1. Informovanosť a poradenstvo

Cieľ 5.1 Zabezpečiť účinný systém informovanosti a poradenstva							
Opatrenia	Názov	Merateľné indikátory	Typ	Merná jednotka	Inform. zdroj	Vých. hodnota	Cieľová hodnota
Opatrenie 5.1.1	Spracovať koncepciu zabezpečenia informovanosti, poradenstva a prevencie v oblasti ŽP. Trvale preferovať poradenstvo a prevenciu pred represiou.	Počet vypracovaných koncepcií	výsledok	počet	obec Zliechov	0	1
		Počet užívateľov podporených projektov	výsledok	počet	obec Zliechov	0	599

### Podprogram 5.2. Ochrana a racionálne využívanie vôd, ochrana pred povodňami

Cieľ 5.2 Zabezpečiť ochranu a racionálne využívanie vôd, ochranu pred povodňami.							
Opatrenia	Názov	Merateľné indikátory	Typ	Merná jednotka	Inform. zdroj	Vých. hodnota	Cieľová hodnota
Opatrenie 5.2.1	Zabezpečiť dostatok kvalitnej pitnej vody, minimalizovať straty vo vodovodných sieťach.	Percento obyvateľov zásobovaných vodou z verejných vodovodov	kontextový	%	obec Zliechov	0	99
Opatrenie 5.2.2	Výstavba protizáplavových opatrení.	Dĺžka upravených korýt	výsledok	km	obec Zliechov	0	5
		Počet vytvorených poldrov	výsledok	počet	obec Zliechov	0	0
		Počet vytvorených protizáplavových hrádzi	výsledok	počet	obec Zliechov	0	2
Opatrenie 5.2.3	Revitalizácia a úprava korýt vodných tokov.	Dĺžka zrekonštruovaných korýt tokov	výsledok	km	obec Zliechov	0	3
		Zvýšenie prietoku korýt vodných tokov	dopad	%	obec Zliechov	0	50

### Podprogram 5.3. Ochrana ovzdušia

Cieľ 5.3 Zabezpečiť účinnú ochranu ovzdušia pred malými a strednými zdrojmi znečistenia nachádzajúcimi sa v katastrálnom území obce							
Opatrenia	Názov	Merateľné indikátory	Typ	Merná jednotka	Inform. zdroj	Vých. hodnota	Cieľová hodnota
Opatrenie 5.3.1	Zabezpečiť zníženie produkovaných emisií hlavným zdrojom znečistenia – domácnosťami.	Počet domácností s vykurovaním alternatívnymi zdrojmi energie	výsledok	%	obec Zliechov	0	40



## Podprogram 5.4. Ochrana a rozvoj ostatných zložiek životného prostredia

Cieľ 5.4 Realizácia účinných opatrení v oblasti ostatných zložiek životného prostredia.							
Opatrenia	Názov	Merateľné indikátory	Typ	Merná jednotka	Inform. zdroj	Vých. hodnota	Cieľová hodnota
Opatrenie 5.4.1	Realizácia protieróznych opatrení.	Celková plocha s realizovanými opatreniami	výstup	ha	obec Zliechov	0	2
		Počet užívateľov podporených Projektov	výsledok	počet	obec Zliechov	0	599
		Počet vysadených nových krovín a stromov,	výsledok	počet	obec Zliechov	0	50
Opatrenie 5.4.2	Výstavba a revitalizácia oddychových zón v obci.	Plocha zrekonštruovaných OZ	výsledok	m <sup>2</sup>	obec Zliechov	0	1500
		Počet vysadených krov a drevín	výsledok	počet	obec Zliechov	0	200

## 6.6 PROGRAM 6. SOCIÁLNE SLUŽBY A ZDRAVOTNÍCTVO

### Podprogram 6.1. Sociálne služby

Cieľ 6.1 Doplniť chýbajúcu infraštruktúru sociálnych zariadení v obci a zvýšiť ich kvalitu.							
Opatrenia	Názov	Merateľné indikátory	Typ	Merná jednotka	Inform. zdroj	Vých. hodnota	Cieľová hodnota
Opatrenie 6.1.1	Starostlivosť o obyvateľov v dôchodkovom veku.	Počet užívateľov podporených projektov	výsledku	počet	obec Podbrezová	0	20
		Počet podporených Projektov	výsledku	počet	obec Podbrezová	0	1
Opatrenie 6.1.2	Starostlivosť o matky s deťmi a mladé rodiny.	Počet užívateľov podporených projektov	výsledku	počet	obec Podbrezová	0	20
		Počet podporených projektov	výsledku	počet	obec Podbrezová	0	1
Opatrenie 6.1.3	Starostlivosť o zdravotne postihnutých obyvateľov.	Počet podporených projektov	výsledku	počet	obec Podbrezová	0	5
		Počet užívateľov podporených projektov	výsledku	počet	obec Podbrezová	0	10

### Podprogram 6.2. Zdravotnícke služby

Cieľ 6.2 Zlepšiť úroveň poskytovania zdravotníckych a sociálnych služieb.							
Opatrenia	Názov	Merateľné indikátory	Typ	Merná jednotka	Inform. zdroj	Vých. hodnota	Cieľová hodnota
Opatrenie 6.2.1	Podpora poradenskej činnosti.	Počet užívateľov podporených projektov	výsledku	počet	obec Zliechov	0	10
		Počet podporených projektov	výstupu	počet	obec Zliechov	0	1
Opatrenie 6.2.2	Zabezpečiť dostupnosť zdravotnej starostlivosti pre dospelých občanov.	Počet podporených projektov, prostredníctvom ktorých boli vytvorené podmienky na poskytovanie nových služieb verejnej infraštruktúry	dopadu	počet	obec Zliechov	0	2
		Počet užívateľov podporených projektov	výsledku	počet	obec Zliechov	0	599

### Podprogram 6.3. Služby zamestnanosti

Cieľ 6.3 Zlepšenie zamestnanosti a sociálnej inklúzie rizikových skupín obyvateľov obce.							
Opatrenia	Názov	Merateľné indikátory	Typ	Merná jednotka	Inform. zdroj	Vých. hodnota	Cieľová hodnota
Opatrenie 6.3.1	Realizácia vzdelávacích kurzov v oblasti malého podnikania.	počet úspešných absolventov programov ČZV podporených z projektov OPV	výstup	absolútny počet	obec Zliechov	0	20
		produktivita práce ako dôsledok rozvoja ľudského kapitálu	vplyv	%	obec Zliechov	20	75
Opatrenie 6.3.2	Podpora klientov formou individuálneho poradenstva, posudzovania individuálnych schopností a vypracovávaní plánov a rozvoj celoživotného poradenstva.	Počet užívateľov podporených projektov	výsledku	počet	obec Zliechov	0	20
		Počet podporených projektov	výstupu	počet	obec Zliechov	0	1
Opatrenie 6.3.3	Podpora poradensko-vzdelávacích aktivít zameraných na získavanie	Počet užívateľov podporených projektov	výsledku	počet	obec Zliechov	0	20



sociálnych zručností pri hľadaní si zamestnania a komunikácie s potenciálnym zamestnávateľom pre znevýhodnených uchádzačov o zamestnanie.	Počet podporených projektov	výstup	počet	obec Zliechov	0	5
	Zníženie nezamestnanosti	dopad	%	obec Zliechov	0	10
	Počet novozaložených podnikateľských subjektov	dopad	%	obec Zliechov	0	5

## 6.7 PROGRAM 7. VZDELÁVANIE A ŠPORT

### Podprogram 7.1. Vzdelávanie

**Cieľ 7.1 Zabezpečiť rozvoj a údržbu infraštruktúry vzdelávania a zabezpečenie podmienok pre efektívnu vzdelávaciu činnosť v obci.**

Opatrenia	Názov	Merateľné indikátory	Typ	Merná jednotka	Inform. zdroj	Vých. hodnota	Cieľová hodnota
Opatrenie 7.1.1	Obnova, rozšírenie a modernizácia zariadení predškolskej výchovy.	Výmera vybudovaných priestorov v m <sup>2</sup>	výstup	m <sup>2</sup>	obec Podbrezová	0	0
		Výmera zrekonštruovaných priestorov v m <sup>2</sup>	výstup	m <sup>2</sup>	obec Podbrezová	0	250
		Počet vzdelávacích miestností	výsledku	počet	obec Podbrezová	0	5
		Počet užívateľov podporených projektov	výsledku	počet	obec Podbrezová	0	20
Opatrenie 7.1.2	Obnova, rozšírenie a modernizácia zariadení povinnej školskej dochádzky.	Výmera vybudovaných priestorov v m <sup>2</sup>	výstup	m <sup>2</sup>	obec Podbrezová	0	0
		Výmera zrekonštruovaných priestorov v m <sup>2</sup>	výstup	m <sup>2</sup>	obec Podbrezová	0	350
		Počet vzdelávacích miestností	výsledku	počet	obec Podbrezová	0	3
		Počet užívateľov podporených projektov	výsledku	počet	obec Podbrezová	0	60

### Podprogram 7.2. Šport

**Cieľ 7.2. Zabezpečiť trvalé skvalitňovanie vyváženej ponuky výkonnostného a rekreačného športu.**

Opatrenia	Názov	Merateľné indikátory	Typ	Merná jednotka	Inform. zdroj	Vých. hodnota	Cieľová hodnota
Opatrenie 7.2.1	Výstavba a rekonštrukcia športovej infraštruktúry.	Počet zrekonštruovaných a vybudovaných ihrísk	výsledku	počet	obec Zliechov	0	5
		Počet organizovaných športových podujatí	výsledku	počet	obec Zliechov	0	10
		Počet užívateľov podporených projektov	výsledku	počet	obec Zliechov	0	80
Opatrenie 7.2.2	Rozvoj mimoškolskej činnosti – športové kluby, turistika, kultúrne krúžky.	Počet organizovaných športových podujatí	výsledku	počet	obec Zliechov	0	10
		Počet užívateľov podporených projektov	výsledku	počet	obec Zliechov	0	20

## 6.8 PROGRAM 8. KULTÚRA

### Podprogram 8.1. Kultúrna infraštruktúra

**Cieľ 8.1 Zachovanie kultúrno-historického potenciálu obce a rozvoj kultúrnych, informačných a voľnočasových aktivít v nadväznosti na rozvoj cestovného ruchu na regionálnej a miestnej úrovni.**

Opatrenia	Názov	Merateľné indikátory	Typ	Merná jednotka	Inform. zdroj	Vých. hodnota	Cieľová hodnota
Opatrenie 8.1.1	Výstavba multifunkčného kultúrneho zariadenia.	Výmera zrekonštruovaných priestorov v m <sup>2</sup>	výstup	m <sup>2</sup>	obec Podbrezová	0	350
		Zníženie koeficientu prestupu tepla,	dopad	%	obec Podbrezová	0	30
		Plocha zrekonštruovanej strešnej krytiny,	výstup	m <sup>2</sup>	obec Podbrezová	0	500
Opatrenie 8.1.2	Expozície, galérie a pamiatky.	Počet zriadených expozícií	výstup	počet	obec Podbrezová	0	1
		Počet návštevníkov zariadení	dopad	počet	obec Podbrezová	0	500
Opatrenie 8.1.4	Zriadenie obecnej knižnice.	Počet nových objektov kultúrnych služieb	výsledok	počet	obec Podbrezová	0	1
		Počet výpožičiek za rok	výsledku	počet	obec Podbrezová	0	500
Opatrenie 08.1.5	Organizovanie pravidelných kultúrnych podujatí.	Počet nových objektov na organizovanie kultúrnych akcií	výsledok	počet	obec Podbrezová	0	1
		Počet nových návštevníkov obce	výsledok	počet	obec Podbrezová	0	200
		Počet organizovaných kultúrnych	výsledku	počet	obec	2	2



		podujatí			Podbrezová		
--	--	----------	--	--	------------	--	--

## Podprogram 8.2. Organizačné zabezpečenie

### Cieľ 8.2 Organizačne zabezpečiť ponuku kultúrnych podujatí v obci.

Opatrenia	Názov	Merateľné indikátory	Typ	Merná jednotka	Inform. zdroj	Vých. hodnota	Cieľová hodnota
Opatrenie 8.2.1	Spracovať kalendár kultúrnych podujatí na celý rok, tento priebežne aktualizovať. Rozšíriť žánrovú ponuku s orientáciou na hodnotný kultúrny prínos.	Počet spracovaných reklamných informačných letákov	výsledku	počet	obec Zliechov	0	1
		Počet nových návštevníkov obce	výsledku	počet	obec Zliechov	0	500

## Podprogram 8.3. Propagácia v oblasti kultúry

### Cieľ 8.3 Vytvorenie podmienok na efektívnu propagáciu obce v oblasti kultúry.

Opatrenia	Názov	Merateľné indikátory	Typ	Merná jednotka	Inform. zdroj	Vých. hodnota	Cieľová hodnota
Opatrenie 8.3.1	Spracovať globálnu koncepciu „propagácie“ histórie obce v multimediálnej forme.	Počet spracovaných reklamných informačných letákov, multimediálnych prezentácií	výsledku	počet	obec Zliechov	0	0
		Počet nových návštevníkov obce	výsledok	počet	obec Zliechov	0	500
Opatrenie 8.3.2	Propagácia kultúry na Internetu prostredníctvom www stránky obce.	Počet nových prístupov na www stránku	výsledok	počet	obec Zliechov	0	400
		Počet nových návštevníkov obce	dopad	počet	obec Zliechov	0	500
		Počet propagovaných kultúrnych podujatí	výsledok	počet	obec Zliechov	0	1

## 6.9 PROGRAM 9. PROPAGÁCIA A CESTOVNÝ RUCH

### Podprogram 9.1. Propagácia obce

#### Cieľ 9.1 Zabezpečiť účinnú propagáciu obce.

Opatrenia	Názov	Merateľné indikátory	Typ	Merná jednotka	Inform. zdroj	Vých. hodnota	Cieľová hodnota
Opatrenie 9.1.1	Aktualizácia www stránky obce.	Počet nových prístupov na www stránku	výsledok	počet	obec Zliechov	250	800
Opatrenie 9.1.2	Podpora budovania informačných tabúlí v obce.	Počet nových inštalovaných tabúlí	výsledok	počet	obec Zliechov	0	5
		Počet nových návštevníkov obce	dopad	počet	obec Zliechov	0	500

### Podprogram 9.2. Rekreačno - relaxačné zázemie obce.

#### Cieľ 9.2 Budovanie relaxačno – rekreačného zázemia obce.

Opatrenia	Názov	Merateľné indikátory	Typ	Merná jednotka	Inform. zdroj	Vých. hodnota	Cieľová hodnota
Opatrenie 9.2.1	Podpora vytvárania nových atraktivít v obci.	Počet vytvorených nových pracovných miest	dopad	počet	obec Zliechov	0	5
		Počet nových návštevníkov obce	výsledok	počet	obec Zliechov	0	500
		Tržby z predaja služieb	dopad	€	obec Zliechov	0	50 tis.

### Podprogram 9.3. Cestovný ruch.

#### Cieľ 9.3 Podporovať podnikateľské aktivity v cestovnom ruchu.

Opatrenia	Názov	Merateľné indikátory	Typ	Merná jednotka	Inform. zdroj	Vých. hodnota	Cieľová hodnota
Opatrenie 9.3.1	Uzavrieť s podnikateľmi dohody o poskytovaní služieb v agroturistike a cestovnom ruchu a o propagovaní ich služieb obcami.	Počet uzatvorených dohôd	výsledok	počet	obec Zliechov	0	1
		Počet nových atraktivít obce	výsledok	počet	obec Zliechov	0	2
		Počet nových propagačných materiálov	výsledok	počet	obec Zliechov	0	1
		Počet nových návštevníkov obce	výsledok	počet	obec Zliechov	0	500
Opatrenie 9.3.2	Podporovať podnikateľské subjekty, neziskové organizácie a inštitúcie pri získavaní finančných	Počet nových atraktivít obce	výsledok	počet	obec Zliechov	0	2
		Objem získaných prostriedkov	výstup	mil. €	obec Zliechov	0	-



	prostriedkov z grantov a fondov EÚ.	Počet nových návštevníkov obce	výsledok	počet	obec Zliechov	0	500
		Počet užívateľov podporených projektov	výsledku	počet	obec Zliechov	0	500

## 6.10 PROGRAM 10. ADMINISTRATÍVA A BEZPEČNOSŤ

### Podprogram 10.1. Administratíva

<b>Cieľ 10.1</b>	<b>Zabezpečiť rozvoj administratívnej infraštruktúry a podmienok na výkon samosprávnych funkcií v obci</b>
------------------	--

Opatrenia	Názov	Merateľné indikátory	Typ	Merná jednotka	Inform. zdroj	Vých. hodnota	Cieľová hodnota
Opatrenie 10.1.1	Obnova a modernizácia obecných budov.	Počet podporených projektov, prostredníctvom ktorých boli vytvorené podmienky na poskytovanie nových služieb verejnej infraštruktúry	dopadu	počet	obec Zliechov	0	1
		Počet zrekonštruovaných miestností	dopadu	počet	obec Zliechov	0	5
		Počet vytvorených pracovných miest	výsledok	počet	obec Zliechov	0	0
		Celková zateplená plocha	výsledok	m <sup>2</sup>	obec Zliechov	0	200

### Podprogram 10.2. Bezpečnosť

<b>Cieľ 10.2</b>	<b>Vytvorenie podmienok na znižovanie kriminality v obci a ochranu majetku obyvateľov a ostatných subjektov v obci.</b>
------------------	---

Opatrenia	Názov	Merateľné indikátory	Typ	Merná jednotka	Inform. zdroj	Vých. hodnota	Cieľová hodnota
Opatrenie 10.2.1	Zvyšovanie bezpečnosti v obci.	Počet nainštalovaných kamier	výsledok	počet	obec Zliechov	0	4
		Zníženie kriminality	dopad	%	obec Zliechov	0	40
		Pokrytie územia	dopad	%	obec Zliechov	0	50

## 6.11 PROGRAM 11. INFORMATIZÁCIA OBCE

### Podprogram 11.1. Budovanie a rozvoj informačnej infraštruktúry.

<b>Cieľ 11.1</b>	<b>Zabezpečiť technické podmienky na prechod samosprávy na nový typ vládnutia - e - government.</b>
------------------	---

Opatrenia	Názov	Merateľné indikátory	Typ	Merná jednotka	Inform. zdroj	Vých. hodnota	Cieľová hodnota
Opatrenie 11.1.1	Rozvoj infraštruktúry informačných systémov samosprávy.	% obyvateľov, ktorí využili internet v priebehu posledných 3 mesiacov na interakciu s verejnými inštitúciami	dopad	%	obec Zliechov	10	20
		% podnikov, ktoré využili internet v priebehu posledných 3 mesiacov na interakciu s verejnými inštitúciami	dopad	%	obec Zliechov	20	40
		Podiel transakčných typov služieb na celkovom počte základných verejných e-služieb	dopad	%	obec Zliechov	10	20
Opatrenie 11.1.2	Zavádzanie efektívnych elektronických služieb poskytovaných na úrovni samosprávy.	on-line dostupnosť 20 základných verejných služieb	dopad	%	obec Zliechov	5	30
		Počet potrebných dokumentov pri vybavení agendy spojené s vybranou životnou udalosťou	výsledok	Počet	obec Zliechov	3	1
		% obyvateľov, ktorí využili internet v priebehu posledných 3 mesiacov na interakciu s verejnými inštitúciami	dopad	%	obec Zliechov	5	30
		% podnikov, ktoré využili internet v priebehu posledných 3 mesiacov na interakciu s verejnými inštitúciami	dopad	%	obec Zliechov	10	20
		Podiel transakčných typov služieb na celkovom počte základných verejných e-služieb	dopad	%	obec Zliechov	20	40

### Podprogram 11.2. Počítačová gramotnosť.

<b>Cieľ 11.2</b>	<b>Zvýšenie počítačovej gramotnosti obyvateľov a pracovníkov samosprávy.</b>
------------------	--

Opatrenia	Názov	Merateľné indikátory	Typ	Merná jednotka	Inform. zdroj	Vých. hodnota	Cieľová hodnota
Opatrenie 11.2.1	Podpora zvyšovania počítačového vedomia	Počet užívateľov podporených Projektov	výsledku	počet	obec Zliechov	0	3



	u pracovníkov samosprávy.	Počet podporených projektov	výstupu	počet	obec Zliechov	0	1
		% pracovníkov ovládajúcich 5 zo 6 základných IT zručností	dopad	%	obec Zliechov	50	100
Opatrenie 11.2.2	Podpora zvyšovania počítačového vedomia u obyvateľov obce.	Počet užívateľov podporených projektov	výsledku	počet	obec Zliechov	0	100
		Počet podporených projektov	výstupu	počet	obec Zliechov	0	5
		% obyvateľov ovládajúcich 5 zo 6 základných IT zručností	dopad	%	obec Zliechov	10	20
Opatrenie 11.2.3	Podpora vzdelávacích aktivít zameraných na zvyšovanie zručností a vedomostí o internete a motiváciu k používaniu internetu a elektronických služieb.	Počet užívateľov podporených projektov	výsledku	počet	obec Zliechov	0	100
		Počet podporených projektov	výstupu	počet	obec Zliechov	0	5
		Podiel transakčných typov služieb na celkovom počte základných verejných e-služieb	dopad	%	obec Zliechov	5	30
		% obyvateľov, ktorí využili internet v priebehu posledných 3 mesiacov na interakciu s verejnými inštitúciami	dopad	%	obec Zliechov	10	20
		% podnikov, ktoré využili internet v priebehu posledných 3 mesiacov na interakciu s verejnými inštitúciami	dopad	%	obec Zliechov	20	40
		% obyvateľov ovládajúcich 5 zo 6 základných IT zručností	dopad	%	obec Zliechov	10	20



## **Realizačná časť** Programu rozvoja obce Zliechov 2015 - 2024

Realizačná časť je zameraná na popis postupov inštitucionálneho zabezpečenia formou partnerstva a organizačné zabezpečenie realizácie programu rozvoja obce, systém monitorovania a hodnotenia plnenia programu rozvoja obce s ustanovením merateľných ukazovateľov, vecný a časový harmonogram realizácie programu rozvoja obce formou akčných plánov.

### **7 INŠTITUCIONÁLNE A ORGANIZAČNÉ ZABEZPEČENIE REALIZÁCIE PR OBCE ZLIECHOV**

Obecný úrad zabezpečuje trvalo udržateľný hospodársky rozvoj, sociálny rozvoj a územný rozvoj prostredníctvom PRO a Akčných plánov. Obecný úrad v súčinnosti s poslancami OZ a zriadenými komisiami pripravuje vízie, stratégie, iniciuje aktivity strategického rozvoja obce, vykonáva stratégiu regionálneho rozvoja, vypracováva program hospodárskeho a sociálneho rozvoja, koordinuje spoluprácu na jeho vypracovaní, spolupracuje s externým prostredím, vedie databázy kontaktov, vedie prehľad o organizáciách tretieho sektora, pomáha a vytvára podmienky na ich činnosť. Úrad analyzuje potreby, ktoré sa plánujú prefinancovať z príspevkov na projekty, sleduje výzvy na predkladanie žiadostí, legislatívu, pravidiel, pri príprave spolupracuje s vecnými útvarmi a externým prostredím, vytvára podmienky pre realizáciu projektov, monitoruje priebeh realizácie projektov, zúčastňuje sa na kontrole práce na projektoch, kontroluje práce na realizácii projektov a hodnotí ukončené projekty, sleduje legislatívu a pravidlá pre čerpanie fondov EÚ a grantov, komunikuje s riadiacim orgánom, monitoruje realizáciu projektov.

Koordinácia efektívnej a účinnej implementácie PRO obce bude zabezpečená prostredníctvom príslušných komisií OZ.

Obecné zastupiteľstvo kontroluje dosahovanie stanovených cieľov PRO obce Zliechov. Pravidelne sleduje a hodnotí výsledky implementácie PHRSR. Orgány a inštitúcie štátnej správy všetkých oblastí spoločensko-ekonomického a kultúrneho života, ktoré realizáciou svojich rozvojových aktivít prispievajú k napĺňaniu cieľov PHRSR obce a vstupujú do partnerstiev územnej spolupráce. Podnikateľské subjekty, združenia podnikateľských subjektov, zamestnávateľia – koordinujúce aktivity na napĺňanie cieľov PHRSR a vstupujúce do partnerstiev na mimosektorovej báze, podnikateľský subjekt – samospráva – tretí sektor. Záujmové spolky a združenia, občianske združenia – realizujúci svoje rozvojové aktivity v koordinácii s obcou Zliechov, v súlade s opatreniami a aktivitami PR obce Zliechov, podporujúcimi vyvážený regionálny rozvoj územia obce. Ostatní socio-ekonomickí partneri – podieľajúci sa na realizovaní akčných plánov v súlade s PR obce Zliechov na roky 2015 – 2024.

#### *Inštitucionálne a organizačné zabezpečenie realizácie akčných plánov obce Zliechov*

Implementácia PR obce Zliechov sa bude realizovať aj prostredníctvom konkrétnych Akčných plánov. Akčné plány PRO by mali byť priamo napojené na rozpočet mesta a zároveň reflektujú kompetencie mesta.

Návrh systému riadenia a implementácie akčných plánov PR obce Zliechov je nasledovný:

- Obecné zastupiteľstvo monitoruje implementáciu akčných plánov obce Zliechov. Posudzuje a schvaľuje návrhy na zmenu a doplnenie akčných plánov.
- Realizáciu konkrétnych projektov Akčného plánu obce Zliechov budú zabezpečovať pracovníci úradu a starosta obce.
- Kontrolným orgánom budú poverené jednotlivé komisie Obecného zastupiteľstva obce Zliechov.



Realizácia vyžaduje pravidelnú systematickú prácu skupín odborníkov a pracovníkov samosprávy. Na tento účel sa doporučuje zriadiť nasledovné orgány s prepojením na vlastné ľudské zdroje:

#### *Výbor pre PRO*

Poradný orgán zložený zo starostu a poslancov obecného zastupiteľstva. Úlohou výboru bude v intervale minimálne dva krát do roka posúdiť Správu o realizácii PRO a stav finančného čerpania prostriedkov, dopadovú analýzu PRO, plán na ďalšie obdobie a navrhovať stratégiu rozvoja a doplnenie úloh a opatrení, ktoré neboli uvedené v PRO.

#### *Komisia strategického rozvoja*

Výkonný útvar, zabezpečujúci plánovanie a realizáciu úloh PRO. Úlohou útvaru bude: vypracovávať Opatrenia, koordinovať Opatrenia, monitorovať realizáciu Projektov, vypracovávať dopadové analýzy Projektov, spolupracovať s inými partnermi doma a v zahraničí na realizácii Projektov, vyhľadávať potenciálne zdroje a partnerstvá na realizáciu úloh PRO, dohliadať nad ekonomickým čerpaním Projektových prostriedkov, zbierať podklady o Projektoch v rámci PRO realizovaných inými subjektami, viesť aktuálnu analýzu demografie a štruktúry ekonomických charakteristík obce, sledovať podnikateľskú klímu a vzájomný vzťah odvetví v obci, poskytovať asistenciu podnikom vytváraním všestranných komunikačných kanálov, atď.

#### *Koordinátor pre stratégiu*

Bude mať za úlohu: fungovať ako výkonný tajomník, koordinovať realizáciu PRO, predkladať správy, podieľať sa na určovaní priorít realizácie PRO, koordinovať stretnutia, podnety, požiadavky predstaviteľov rozhodujúcich odvetví na území obce, zaznamenávať dôležité trendy v hospodárstve majúce dopad na vývoj obce, podieľať sa na budovaní verejno-súkromných partnerstiev, zúčastňovať sa na dôležitých domácich a zahraničných stretnutiach, konferenciách, zameraných na rozvoj obce.

#### *Vlastní zamestnanci*

Do realizácie PRO budú zapojení aj ostatní zamestnanci.

## 7.1 SYSTÉM MONITOROVANIA A HODNOTENIA PLNENIA PRO

Medzi kľúčové činnosti a procesy nevyhnutné pre správne zabezpečenie implementácie PRO patria aj monitorovanie a hodnotenie na úrovni programu i jednotlivých projektov. Základom nového strategického prístupu v oblasti monitoringu a hodnotenia pre programové obdobie 2015 – 2024 je dôraz kladený na jasné definovanie cieľov a orientácia na výsledky intervencií. Jednotné a správne porozumenie nového výsledkovo orientovaného prístupu k politike súdržnosti EÚ je kľúčovým faktorom efektívnej prípravy a realizácie programového obdobia 2014 - 2020. Premenu plánovaných vstupov, výstupov a výsledkov na skutočné vstupy, výstupy a dosiahnuté výsledky prostredníctvom výberu a implementácie projektov možno pozorovať v reálnom čase pomocou monitorovacích mechanizmov. Monitorovanie, ktorého dominantným nástrojom sú merateľné ukazovatele, je teda zamerané predovšetkým na sledovanie efektivity implementačných a riadiacich mechanizmov programu a na dosahovanie cieľov programu. Na rozdiel od vstupov a výstupov, skutočne dosiahnutý výsledok je okrem realizácie programu daný aj externými faktormi mimo dosahu programu. Externé faktory môžu mať na dosahovanie výsledku minimálny alebo výraznejší vplyv. Práve preto je pri tvorbe programu kľúčové identifikovať pokiaľ možno všetky faktory, ktoré môžu ovplyvniť dosahovanie zvoleného výsledku a rozhodnúť, ktoré z nich budú predmetom programu. Z tohto dôvodu je určenie celkového skutočne dosiahnutého výsledku t.j. reálneho dopadu (dosahu) programu na zmenu sociálno-ekonomickej reality možné len na základe vykonania hodnotenia dopadov.

Dopady nebudú merané prostredníctvom ukazovateľov, ale vhodne zvolenými metódami hodnotenia. Hodnotenie vychádza z údajov získaných na základe monitorovania, kombinuje ich s ďalšími údajmi a poskytuje pridanú hodnotu pre proces učenia, zdokonaľovania a zvyšovania transparentnosti verejných politík tým, že analyzuje unikátnu špecifickú situáciu hodnoteného programu. Hľadá súvislosti, ktoré nie sú evidentné a dopady, ktoré neboli plánované, poskytuje relevantné dôkazy. Stanovenie vhodných výstupových a najmä výsledkových merateľných ukazovateľov je kľúčové, aby bolo možné merať a spätne vyhodnotiť dosahovanie plánovanej zmeny sociálno-ekonomickej reality. Výstupové merateľné ukazovatele pre všetky prioritné osi PRO je potrebné definovať v závislosti od plánovaných aktivít a projektov, ktoré prispievajú k dosahovaniu plánovaného výsledku. Zvoliť by mali len tie merateľné ukazovatele, ktoré vystihujú podstatu výstupov priorít a prioritných osí PRO. Cieľové hodnoty predstavujú kvalifikovaný odhad, ktorý môže byť v prípade potreby upravený na základe vývoja implementácie. Pri stanovovaní cieľových hodnôt je vhodné vychádzať zo skúseností s implementáciou podobných projektov v minulosti, z dostupných cenníkov, prípadne smerných ukazovateľov (tzv. benchmarkov).



### *Monitoring*

Významným predpokladom pre úspešné napĺňanie cieľov PR obce Zliechov je posilnenie postavenia miestnej samosprávy pri implementácii samotného programu. Zároveň je potrebné, aby miestna samospráva aktívne iniciovala vznik partnerstiev (spolupráce) s významnými socioekonomickými aktérmi pôsobiacimi na území obce. Úlohou miestnej samosprávy je pravidelné monitorovanie a vyhodnocovanie plnenia PR obce Zliechov. Hlavným cieľom monitorovania je pravidelné sledovanie realizácie cieľov Programu a projektov s využitím systému merateľných ukazovateľov. Výstupy z monitorovania zabezpečujú pre obec Zliechov vstupy pre rozhodovanie pre účely zlepšenia implementácie PRO, vypracovávanie priebežných správ a záverečnej správy o vykonávaní PRO a podklady pre rozhodovanie obecného zastupiteľstva obce Zliechov (napr. v súvislosti s prípadnou revíziou PRO). Monitorovanie a hodnotenie zabezpečujú všetky subjekty zúčastnené na riadení PRO v rozsahu zadefinovaných úloh a zodpovedností (definované v PRO obce Zliechov). V súvislosti s implementáciou PRO je monitorovanie na úrovni individuálnych projektov zabezpečované, v rámci príslušných opatrení, zodpovednými projektovými manažérmi (projektový manažér, poverený zástupca zodpovedný za realizáciu projektu).

Monitorovanie na úrovni cieľov a prioritných osí PRO ako celku bude zabezpečovať OcÚ Zliechov. Údaje získané v procese monitorovania predstavujú významný zdroj informácií pre riadenie PRO a pre prijímanie rozhodnutí OcÚ Zliechov a Obecného zastupiteľstva. Zároveň sú využívané v procese hodnotenia PRO, resp. jeho rôznych aspektov. Monitorovanie (a následne hodnotenie) prebieha na základe systému merateľných ukazovateľov.

Ciele PRO sa definujú a následne kvantifikujú v procese programovania prostredníctvom sústavy merateľných ukazovateľov. Ukazovatele sú záväzné pre všetky subjekty a sú súčasťou PR obce Zliechov. Napĺňanie zadefinovaných ukazovateľov predstavuje najdôležitejší nástroj pre monitorovanie a hodnotenie napĺňania cieľov PRO. Rámcové merateľné ukazovatele PRO sú uvedené na konci programovej časti PRO obce Zliechov na roky 2015 - 2024. Monitorovanie začína na najnižšom stupni – na úrovni projektu. Pre potreby monitorovania je projekt základnou jednotkou, ktorá je analyzovaná prostredníctvom relevantných zozbieraných údajov.

### *Hodnotenie*

V súlade so systémom riadenia, definovaným v PRO, hodnotenie predstavuje proces, ktorý systematicky skúma prínos z realizácie PRO a jeho súlad s cieľmi stanovenými v PRO a analyzuje účinnosť realizačných procesov a vhodnosť nastavenia jednotlivých opatrení a skupiny aktivít a pripravuje odporúčania na zvýšenie ich efektívnosti. Počas programového obdobia (roky 2015 – 2024) sa odporúča vykonávať priebežné hodnotenia a po ukončení programového obdobia, tzv. následné hodnotenie. Výsledky sa zverejňujú podľa platných predpisov o prístupe k informáciám. Proces hodnotenia z hľadiska jeho vykonávania je rozdelený na interné a externé hodnotenie. Pri internom hodnotení je v procese hodnotenia realizovaný vlastnými (internými) kapacitami subjektu zodpovedného za administratívne zabezpečenie realizácie PRO, naopak na externom hodnotení sa podieľa externý subjekt (iná právnická alebo fyzická osoba).

#### *Priebežné hodnotenie*

Proces priebežného hodnotenia má formu série hodnotení, ktorých cieľom je kontinuálne počas implementácie Programu skúmať rozsah, do akého sa využili prostriedky, skúmať efektívnosť a účinnosť programovania a sociálno-ekonomický dopad. Zároveň identifikuje faktory, ktoré prispeli k úspechu alebo neúspechu implementácie Programu vrátane udržateľnosti a identifikovania vhodných postupov. Hodnotenie sa vykonáva systematicky a priebežne počas celého trvania Programu až po predloženie Záverečnej správy Programu. Priebežné hodnotenia sa odporúča vykonávať raz ročne. Hodnotiace obdobie je obdobie od 1. januára do 31. decembra príslušného roka. Správu z hodnotenia predkladá OcÚ obecnému zastupiteľstvu obce Zliechov najneskôr do 6 mesiacov po uplynutí príslušného hodnotiaceho obdobia. Základnými podkladmi pre prípravu hodnotenia sú monitorovacie správy projektov realizovaných v rámci príslušného PRO a priebežné správy o implementovaní PRO predkladané Obecnému zastupiteľstvu obce Zliechov. Výsledky hodnotenia sú podkladom pre rozhodnutia OcÚ a Obecné zastupiteľstvo obce Zliechov pri riadení realizácie PRO s účelom dosiahnuť žiaduci pokrok smerom k naplneniu hlavných ekonomických, sociálnych a environmentálnych cieľov.



## Následné hodnotenie

Následné hodnotenie skúma rozsah, v akom sa využili zdroje, účinnosť a efektívnosť programovania a sociálno-ekonomický vplyv. Následné hodnotenie určí faktory, ktoré prispeli k úspechu alebo neúspechu vykonávania PRO a určí osvedčené postupy. Výstupom následného hodnotenia je Záverečná správa o hodnotení PR obce Zliechov. Hodnotiace obdobie pri následnom hodnotení predstavuje obdobie celej realizácie PRO (tzv. programové obdobie. Programové obdobie začína dňom schválenia Programu príslušným monitorovacím výborom a končí 31.12.2024. Vypracovanie Záverečnej správy zabezpečí OcÚ Zliechov, ktorý ju do 6 mesiacov od ukončenia programového obdobia predkladá obecnému zastupiteľstvu.

### Formulár č. R 5 - Plán hodnotenia a monitorovania

Plán priebežných hodnotení PRO na programové obdobie 2015 - 2024		
Typ hodnotenia	Vykonať prvýkrát	Dôvod vykonania/ periodicita
<b>Strategické hodnotenie</b>	v roku 2020	podľa rozhodnutia obce/koordinátora PRO a vzniknutej spoločenskej potreby.
<b>Operatívne hodnotenie</b>		
Tematické hodnotenie časti PRO	v roku 2016, 2018, 2020, 2022	téma hodnotenia identifikovaná ako riziková časť vo výročnej monitorovacej správe za predchádzajúci kalendárny rok
Ad hoc mimoriadne hodnotenie	podľa potreby	pri značnom odklone od stanovených cieľov a doľahnutých hodnôt ukazovateľov pri návrhu na revíziu PRO
Ad hoc hodnotenie celého PRO alebo jeho časti	na konci programovacieho obdobia	na základe rozhodnutia starostu/primátora, kontrolného orgánu obce/mesta, podnetu poslancov; na základe protokolu NKÚ SR, správy auditu ...

Zdroj: Príloha k metodike PHRSR, 2014, s.25.

## 7.2 KOMUNIKAČNÝ PLÁN

Obec bude priebežne informovať o realizácii PRO prostredníctvom verejných zasadnutí OZ, ako aj prostredníctvom vlastnej www stránky. Na stránke sa budú priebežne publikovať schválené monitorovacie správy, ktoré boli schválené obecným zastupiteľstvom. V prípravnej fáze monitorovacej správy budú môcť zúčastnené strany pripomienkovať predkladaný materiál. Zodpovedný za pravidelné informovanie bude OcÚ Zliechov.

### Formulár č. R 1 - Komunikačný plán pre fázu realizácie PRO

P. č.	Časový rámec	Miesto konania	Cieľová skupina	Forma	Téma, ciele	Vstupné údaje	Výstupy
1.	01/2016	OcÚ	poslanci, obyvatelia, neziskové a podnikateľské subjekty	verejné prerokovanie	Prepojenie PRO a programového rozpočtovania, hodnotenie plnenia za predchádzajúci rok	Hodnotiaca a monitorovacia správa plnenia PRO, rozpočet na príslušný rok, Výročná správa obce, Záverečný účet	Monitorovacia správa, Uznesenie OZ
2.	01/2017	OcÚ	poslanci, obyvatelia, neziskové a podnikateľské subjekty	verejné prerokovanie	Prepojenie PRO a programového rozpočtovania, hodnotenie plnenia za predchádzajúci rok	Hodnotiaca a monitorovacia správa plnenia PRO, rozpočet na príslušný rok, Výročná správa obce, Záverečný účet	Monitorovacia správa, Uznesenie OZ
3.	01/2018	OcÚ	poslanci, obyvatelia, neziskové a podnikateľské subjekty	verejné prerokovanie	Prepojenie PRO a programového rozpočtovania, hodnotenie plnenia za predchádzajúci rok	Hodnotiaca a monitorovacia správa plnenia PRO, rozpočet na príslušný rok, Výročná správa obce, Záverečný účet	Monitorovacia správa, Uznesenie OZ
4.	01/2019	OcÚ	poslanci, obyvatelia, neziskové a podnikateľské subjekty	verejné prerokovanie	Prepojenie PRO a programového rozpočtovania, hodnotenie plnenia za predchádzajúci rok	Hodnotiaca a monitorovacia správa plnenia PRO, rozpočet na príslušný rok, Výročná správa obce, Záverečný účet	Monitorovacia správa, Uznesenie OZ
5.	01/2020	OcÚ	poslanci, obyvatelia, neziskové a podnikateľské subjekty	verejné prerokovanie	Prepojenie PRO a programového rozpočtovania, hodnotenie plnenia za predchádzajúci rok	Hodnotiaca a monitorovacia správa plnenia PRO, rozpočet na príslušný rok, Výročná správa obce, Záverečný účet	Monitorovacia správa, Uznesenie OZ
6.	01/2021	OcÚ	poslanci, obyvatelia, neziskové a podnikateľské subjekty	verejné prerokovanie	Prepojenie PRO a programového rozpočtovania, hodnotenie plnenia za predchádzajúci rok	Hodnotiaca a monitorovacia správa plnenia PRO, rozpočet na príslušný rok, Výročná správa obce, Záverečný účet	Monitorovacia správa, Uznesenie OZ



7.	01/2022	OcÚ	poslanci, obyvatelia, neziskové a podnikateľské subjekty	verejné prerokovanie	Prepojenie PRO a programového rozpočtovania, hodnotenie plnenia za predchádzajúci rok	Hodnotiaca a monitorovacia správa plnenia PRO, rozpočet na príslušný rok, Výročná správa obce, Záverečný účet	Monitorovacia správa, Uznesenie OZ
8.	01/2023	OcÚ	poslanci, obyvatelia, neziskové a podnikateľské subjekty	verejné prerokovanie	Prepojenie PRO a programového rozpočtovania, hodnotenie plnenia za predchádzajúci rok	Hodnotiaca a monitorovacia správa plnenia PRO, rozpočet na príslušný rok, Výročná správa obce, Záverečný účet	Monitorovacia správa, Uznesenie OZ
9.	01/2024	OcÚ	poslanci, obyvatelia, neziskové a podnikateľské subjekty	verejné prerokovanie	Prepojenie PRO a programového rozpočtovania, hodnotenie plnenia za predchádzajúci rok	Hodnotiaca a monitorovacia správa plnenia PRO, rozpočet na príslušný rok, Výročná správa obce, Záverečný účet	Monitorovacia správa, Uznesenie OZ, Záverečná hodnotiaca správa

Zdroj: Príloha k metodike PHRSR, 2014, s.25.

## 8 AKČNÝ PLÁN

Akčný plán je konkrétny a záväzný harmonogram činností súvisiacich s rozvojom obce v jednotlivých oblastiach sociálno-ekonomického rozvoja, vychádza zo stratégie, je jej logickou súčasťou a realizuje sa prostredníctvom konkrétnych nosných a podporných projektov. Akčný plán obsahuje záväzky týkajúce sa plnenia jednotlivých úloh ako aj zoznam inštitúcií zodpovedných za ich plnenie, predpokladané zdroje financovania, predpokladané objemy rozpočtov, dopad na rozpočet relevantného subjektu, ako aj stav momentálnej pripravenosti projektov. Súčasťou akčného plánu je predpokladaný časový harmonogram. Predpokladané rozpočty v pláne sú uvedené v **tis. €**.

### 8.1 PROGRAM 1. HOSPODÁRSTVO A VEDECKO-TECHNICKÝ ROZVOJ

Strategický zámer						
Zlepšiť podmienky pre rozvoj podnikateľských aktivít, s dôrazom na zvýšenie úrovne zamestnanosti a úrovne a kvality služieb pre obyvateľov obce. V oblasti priemyslu je potrebné okrem zachovania stabilných prvkov výroby všetkými možnými opatreniami podporovať vytváranie nových pracovných príležitostí.						
Podprogram 1.1. Podpora malého a stredného podnikania zo strany obce.						
Cieľ 1.1	Finančne, legislatívne a technicky podporovať malé a stredné podnikanie zo strany obce.					
Opatrenie 1.1.1	Zakladanie a revitalizácia malých a stredných podnikov s majetkovou účasťou obce.					
		Predpokladaný rozpočet	Zdroje financovania	Realizácia	Dopad na rozpočet	Oprávnení žiadatelia
Aktivity	Zriadenie obecného podniku.	podľa potreby	rozpočet obce, podnikateľské subjekty	súkromný sektor	stredný	podnikateľské subjekty, obec
Opatrenie 1.1.2 Podpora rozvoja obchodných a komerčných služieb v obci.						
		Predpokladaný rozpočet	Zdroje financovania	Realizácia	Dopad na rozpočet	Oprávnení žiadatelia
Aktivity	Rozšírenie siete obchodných prevádzok potravinárskeho tovaru.	podľa potreby	podnikateľské subjekty, úvery,	súkromný sektor	žiadny	podnikateľské subjekty
	Podpora zriaďovania prevádzok komerčných služieb.	podľa potreby	podnikateľské subjekty, úvery,	súkromný sektor	žiadny	podnikateľské subjekty
	Podpora zriaďovania prevádzok servisných a opravárenských služieb.	podľa potreby	podnikateľské subjekty, úvery,	súkromný sektor	žiadny	podnikateľské subjekty
Podprogram 1.2. Energetická efektívnosť a progresívne technológie vo výrobe.						
Cieľ 1.2	Zvýšenie energetickej efektívnosti na strane výroby aj spotreby a zavádzanie progresívnych technológií v energetike.					
Opatrenie 1.2.1	Podpora výstavby zariadení na využívanie obnoviteľných zdrojov energie.					
		Predpokladaný rozpočet	Zdroje financovania	Realizácia	Dopad na rozpočet	Oprávnení žiadatelia
Aktivity	Spracovanie technickej dokumentácie.	podľa potreby	rozpočet obce, ŠF EÚ, podnikateľské subjekty, úvery, iné grantové schémy	verejný sektor	nízky	obec Zliechov
	Inštalácia slnečných kolektorov na budovu obecného úradu.	40	rozpočet obce, ŠF EÚ, podnikateľské subjekty, úvery, iné grantové schémy	verejný sektor	vysoký	obec Zliechov



	Inštalácia slnečných kolektorov na budovu ZŠ s MŠ.	60	rozpočet obce, ŠF EÚ, podnikateľské subjekty, úvery, iné grantové schémy	verejný sektor	vysoký	obec Zliechov
--	--	----	--	----------------	--------	---------------

	2015	2016	2017	2018	2019	2020	2021	2022	2023	2024
<b>Podprogram 1.1. Podpora malého a stredného podnikania zo strany obce.</b>										
Cieľ 1.1										
Opatrenie 1.1.1										
Opatrenie 1.1.2										
<b>Podprogram 1.2. Energetická efektívnosť a progresívne technológie vo výrobe.</b>										
Cieľ 1.2										
Opatrenie 1.2.1										

## 8.2 PROGRAM 2. DOPRAVA A KOMUNIKÁCIE

<b>Strategický zámer</b>						
Podpora investičných aktivít so zameraním na modernizáciu a budovanie regionálnych komunikácií (ciest II. a III. triedy) zaisťujúcich dopravnú obsluhu obce Zliechov. Zámerom je zabezpečiť také prepojenie osídlenia, ktoré umožní efektívny pohyb ľudí a tovaru, modernizáciu dopravných subsystémov zabezpečujúcich bezpečné a hygienicky vyhovujúce dopravné trasy. Cieľom investícií do tohto typu dopravných infraštruktúr je odstránenie identifikovaných nedostatkov v cestnej sieti s ohľadom environmentálny a bezpečnostný aspekt.						
<b>Podprogram 2.1. Komunikácie</b>						
Cieľ 2.1	Zabezpečiť výstavbu a rekonštrukciu miestnych a štátnych komunikácií.					
Opatrenie 2.1.1	Výstavba a rekonštrukcia miestnych komunikácií v obci.					
		Predpokladaný rozpočet	Zdroje financovania	Realizácia	Dopad na rozpočet	Oprávnení žiadatelia
Aktivity	Vypracovanie technickej dokumentácie.	5	rozpočet obce, ŠF EÚ	verejný sektor	stredný	obec Zliechov
	Rekonštrukcia miestnych komunikácií v existujúcej zástavbe miestnych a obslužných na komunikácie funkčnej triedy C2, C3 a D v kategórii MO a MOU 6,5/40 a 4,5/30 na úsekoch, kde to dovoľujú šírkové pomery.	250	rozpočet obce, ŠF EÚ	verejný sektor	vysoký	obec Zliechov
	Výstavba komunikácie prepájajúcu obce Zliechov, Mojšín, Pružina.	podľa potreby	rozpočet obce, ŠF EÚ	verejný sektor	vysoký	obec Zliechov
	Rekonštrukcia miestnych komunikácií v obci Zliechov.	150	rozpočet obce, ŠF EÚ	verejný sektor	vysoký	obec Zliechov
	Rekonštrukcia miestnych komunikácií v časti Košecké Rovné.	100	rozpočet obce, ŠF EÚ	verejný sektor	vysoký	obec Zliechov
Opatrenie 2.1.2	Výstavba a rekonštrukcia štátnych komunikácií v obci.					
		Predpokladaný rozpočet	Zdroje financovania	Realizácia	Dopad na rozpočet	Oprávnení žiadatelia
Aktivity	Rekonštrukcia štátnej cesty III. triedy.	podľa potreby	VÚC BBSK, ŠF EÚ	verejný sektor	žiadny	VÚC BBSK,
Opatrenie 2.1.3	Výstavba cyklotrás na prepojenie sídiel regiónu.					
		Predpokladaný rozpočet	Zdroje financovania	Realizácia	Dopad na rozpočet	Oprávnení žiadatelia
Aktivity	Vypracovanie technickej dokumentácie.	5	rozpočet obce, ŠF EÚ, úvery, iné grantové schémy	verejný sektor	stredný	obec Zliechov
	Pripojenie regionálnych cyklotrás na Považskú cyklomagistálu: Košeca – Zliechov - hranica Žilinského kraja (Čičmany-Fačkov-pripojenie na Rajeckú cyklomagistálu).	100	rozpočet obce, ŠF EÚ, úvery, iné grantové schémy	verejný sektor	vysoký	obec Zliechov
Opatrenie 2.1.4	Dostavba parkovísk pre potreby občianskej infraštruktúry.					
		Predpokladaný rozpočet	Zdroje financovania	Realizácia	Dopad na rozpočet	Oprávnení žiadatelia
Aktivity	Vypracovanie technickej dokumentácie.	1	rozpočet obce, ŠF EÚ	verejný sektor	stredný	obec Zliechov
	Dostavba parkovacích plôch pri obecnom cintoríne.	20	rozpočet obce, ŠF EÚ	verejný sektor	vysoký	obec Zliechov
Opatrenie 2.1.5	Dostavba a rekonštrukcia chodníkov popri miestnych komunikáciách.					
		Predpokladaný rozpočet	Zdroje financovania	Realizácia	Dopad na rozpočet	Oprávnení žiadatelia
Aktivity	Vypracovanie technickej dokumentácie.	2	rozpočet obce, ŠF EÚ, úvery, iné	verejný sektor	stredný	obec Zliechov



			grantové schémy			
	Výstavba náučného chodníka cez obec po vrch Stážov.	25	rozpočet obce, ŠF EÚ, úvery, iné grantové schémy	verejný sektor	vysoký	obec Zliechov
	Výstavba chodníka pri ceste III/61 040 v úseku od Kostola sv. Vavrinca smerom k Obecnému úradu Zliechov.	250	rozpočet obce, ŠF EÚ, úvery, iné grantové schémy	verejný sektor	vysoký	obec Zliechov
Opatrenie 2.1.6	Rekonštrukcia/výstavba mostov a lávok.					
		Predpokladaný rozpočet	Zdroje financovania	Realizácia	Dopad na rozpočet	Oprávnení žiadatelia
Aktivita	Rekonštrukcia premostenia mostu pri p. Pejškovi.	podľa potreby	rozpočet obce, ŠF EÚ, úvery, iné grantové schémy	verejný sektor	vysoký	obec Zliechov
Opatrenie 2.1.7	Úprava dopravnej infraštruktúry.					
		Predpokladaný rozpočet	Zdroje financovania	Realizácia	Dopad na rozpočet	Oprávnení žiadatelia
Aktivita	Rekonštrukcia inžinierskej v obci.	podľa potreby	rozpočet obce, ŠF EÚ	verejný sektor	nízky	obec Zliechov
	Osadenie nádob s posypovým materiálom na kritických miestach.	podľa potreby	rozpočet obce, ŠF EÚ	verejný sektor	stredný	obec Zliechov

Podprogram 2.2. Doprava						
Cieľ 2.1	Zabezpečenie dopravného spojenia hromadnou autobusovou dopravou, prípadne železničnou dopravou.					
Opatrenie 2.1.1	Riešenie zastávok SAD ako prvkov drobnej architektúry (prístrešky, lavičky, sedenia, informačné tabule, smetné koše, zeleň,...).					
		Predpokladaný rozpočet	Zdroje financovania	Realizácia	Dopad na rozpočet	Oprávnení žiadatelia
Aktivita	Vypracovanie technickej dokumentácie.	podľa potreby	rozpočet obce, ŠF EÚ	verejný sektor	nízky	obec Zliechov
	Zrekonštruovať autobusové zastávky so samostatnými pruhmi a nástupnými plochami v zmysle platnej STN 736425.	12	rozpočet obce, ŠF EÚ	verejný sektor	vysoký	obec Zliechov

	2015	2016	2017	2018	2019	2020	2021	2022	2023	2024
Podprogram 2.1. Komunikácie										
Cieľ 2.1										
Opatrenie 2.1.1										
Opatrenie 2.1.2										
Opatrenie 2.1.3										
Opatrenie 2.1.4										
Opatrenie 2.1.5										
Opatrenie 2.1.6										
Opatrenie 2.1.7										
Podprogram 2.2. Doprava										
Cieľ 2.1										
Opatrenie 2.1.1										

### 8.3 PROGRAM 3. TECHNICKÁ INFRAŠTRUKTÚRA

Strategický zámer						
Rozvoj komplexnej infraštruktúry podporujúcej rozvoj obce a zohľadňujúcej rast kvality života obyvateľov obce a životného prostredia. Rozvoj infraštruktúry bude smerovať hlavne k jej rozšíreniu na potenciálne priemyselné zóny v obci, IBV, ako aj na rekonštrukciu súčasnej infraštruktúry - vodovodnej, elektrickej, komunikačnej.						
Cieľ 3	Zabezpečiť rozvoj a rekonštrukciu technickej infraštruktúry v obci.					
Opatrenie 3.1	Výstavba inžinierskych sietí v nových lokalitách IBV.					
		Predpokladaný rozpočet	Zdroje financovania	Realizácia	Dopad na rozpočet	Oprávnení žiadatelia
Aktivita	Vypracovanie technickej dokumentácie.	podľa potreby	vlastníci	súkromný sektor	žiadny	vlastníci
	Dostavba plôch IBV v lokalite za zdravotným strediskom.	podľa potreby	vlastníci	súkromný sektor	žiadny	vlastníci
	Dostavba plôch HBV v lokalite za základnou školou.	podľa potreby	vlastníci	súkromný sektor	žiadny	vlastníci

[illegible]

Strategický zámer						
Vytvorenie efektívneho a spoľahlivého systému odvádzania a zneškodňovania odpadov produkovaných subjektmi. Zabezpečiť výstavbu/dostavbu splaškovej a dažďovej kanalizačnej siete. Vytvoriť podmienky na odvoz a likvidáciu TKO a nebezpečného odpadu, vytvorenie podmienok na efektívnu separáciu odpadu v obci.						
Cieľ 4	Nakladanie s komunálnym a drobným stavebným odpadom					
Opatrenie 4.1	V súlade s prijatými koncepciami zabezpečiť permanentné znižovanie podielu skladovanej časti odpadov, k čomu organizovať mobilné zbery textílií, kovového odpadu, viacvrstvových obalov nebezpečných odpadov.					
		Predpokladaný rozpočet	Zdroje financovania	Realizácia	Dopad na rozpočet	Oprávnení žiadatelia
Aktivity	Zvýšiť environmentálne povedomie ľudí.	podľa potreby	rozpočet obce	verejný a súkromný	nízky	obec Zliechov



				sektor		
	Zabezpečenie zberného kontajneru.	1/rok	rozpočet obce	verejný a súkromný sektor	nízky	obec Zliechov
	Zabezpečenie zberu nebezpečných odpadov.	podľa potreby	rozpočet obce	verejný a súkromný sektor	nízky	obec Zliechov
Opatrenie 4.2	Zabezpečiť separáciu komunálneho odpadu v obci.					
		Predpokladaný rozpočet	Zdroje financovania	Realizácia	Dopad na rozpočet	Oprávnení žiadatelia
Aktivity	Ekonomicky motivovať obyvateľstvo.	podľa potreby	rozpočet obce	verejný a súkromný sektor	nízky	obec Zliechov
	Zabezpečiť požadované podmienky pre realizáciu separovaného zberu.	podľa potreby	rozpočet obce, MŽP SR	verejný a súkromný sektor	nízky	obec Zliechov
	Zabezpečenie nádob pre separovaný zber.	podľa potreby	rozpočet obce, MŽP SR	verejný a súkromný sektor	nízky	obec Zliechov
	Obstaranie kompostérov pre domáce kompostovanie.	podľa potreby	rozpočet obce, MŽP SR	verejný a súkromný sektor	nízky	obec Zliechov
Opatrenie 4.3	Rekultivácia čiernych skládok.					
		Predpokladaný rozpočet	Zdroje financovania	Realizácia	Dopad na rozpočet	Oprávnení žiadatelia
Aktivity	Revitalizácia čiernej skládky odpadu smerom na obec Čičmany.	30	rozpočet obce, MŽP SR	verejný a súkromný sektor	nízky	obec Zliechov
Opatrenie 4.4	Výstavba obecného zberného dvora a kompostoviska.					
		Predpokladaný rozpočet	Zdroje financovania	Realizácia	Dopad na rozpočet	Oprávnení žiadatelia
Aktivity	Vypracovanie technickej dokumentácie.	5	rozpočet obce, ŠF EÚ	verejný sektor	stredný	obec Zliechov
	Výstavba komunitnej kompostárne.	100	rozpočet obce, ŠF EÚ	verejný sektor	vyšoký	obec Zliechov
	Výstavba zberného dvora pre separovaný zber.	150	rozpočet obce, ŠF EÚ	verejný sektor	vyšoký	obec Zliechov
	Obstaranie mechanizácie pre obecné kompostovisko (traktor, vlečka, štiepkovač).	70	rozpočet obce, ŠF EÚ	verejný sektor	vyšoký	obec Zliechov
	Obstaranie mechanizácie pre zberný dvor.	70	rozpočet obce, ŠF EÚ	verejný sektor	vyšoký	obec Zliechov
	Výstavba skládky stavebného odpadu.	100	rozpočet obce, ŠF EÚ	verejný sektor	vyšoký	obec Zliechov
Opatrenie 4.5	Výstavba splaškovej kanalizačnej siete.					
		Predpokladaný rozpočet	Zdroje financovania	Realizácia	Dopad na rozpočet	Oprávnení žiadatelia
Aktivity	Vypracovanie technickej dokumentácie.	10	ZVPS, a.s., rozpočet obce, ŠF EÚ,	verejný sektor	vyšoký	ZVPS, a.s., obec Zliechov
	Výstavba splaškovej kanalizačnej siete I. etapa – Zliechov.	750	ZVPS, a.s., rozpočet obce, ŠF EÚ,	verejný sektor	vyšoký	ZVPS, a.s., obec Zliechov
	Výstavba splaškovej kanalizačnej siete II. etapa – Košecké Rovné.	600	ZVPS, a.s., rozpočet obce, ŠF EÚ,	verejný sektor	vyšoký	ZVPS, a.s., obec Zliechov
	Výstavba samostatnej ČOV v spodnej časti obce.	700	ZVPS, a.s., rozpočet obce, ŠF EÚ,	verejný sektor	vyšoký	ZVPS, a.s., obec Zliechov
Opatrenie 4.6	Výstavba dažďovej kanalizačnej siete.					
		Predpokladaný rozpočet	Zdroje financovania	Realizácia	Dopad na rozpočet	Oprávnení žiadatelia
Aktivity	Vypracovanie technickej dokumentácie.	5	rozpočet obce, ŠF EÚ,	verejný sektor	stredný	obec Zliechov
	Revitalizácia odvodňovacích kanálov na zber povrchovej vody.	550	rozpočet obce, ŠF EÚ,	verejný sektor	vyšoký	obec Zliechov

	2015	2016	2017	2018	2019	2020	2021	2022	2023	2024
Cieľ 4										
Opatrenie 4.1										
Opatrenie 4.2										
Opatrenie 4.3										
Opatrenie 4.4										
Opatrenie 4.5										
Opatrenie 4.6										



## 8.5 PROGRAM 5. ŽIVOTNÉ PROSTREDIE

Strategický zámer						
Strategickým zámerom obce je nielen zachovanie existujúceho dobrého stavu životného prostredia a zvyšovania jeho kvality, ale aj eliminácia slabých stránok, neustála osвета, výchova a informovanosť o stave životného prostredia.						
Podprogram 5.1. Informovanosť a poradenstvo						
Cieľ 5.1.	Zabezpečiť účinný systém informovanosti a poradenstva					
Opatrenie 5.1.1	Spracovať koncepciu zabezpečenia informovanosti, poradenstva a prevencie v oblasti ŽP. Trvale preferovať poradenstvo a prevenciu pred represiou.					
		Predpokladaný rozpočet	Zdroje financovania	Realizácia	Dopad na rozpočet	Oprávnení žiadatelia
Aktivity	Vypracovanie koncepcie pre ochranu životného prostredia v obci.	podľa potreby	rozpočet obce, MŽP SR	verejný sektor	nízky	obec Zliechov
	Prezentácia a šírenie osvetu v oblasti životného prostredia.	podľa potreby	rozpočet obce	verejný sektor	nízky	obec Zliechov

Podprogram 5.2. Ochrana a racionálne využívanie vôd, ochrana pred povodňami						
Cieľ 5.2	Zabezpečiť ochranu a racionálne využívanie vôd, ochranu pred povodňami.					
Opatrenie 5.2.1	Zabezpečiť dostatok kvalitnej pitnej vody, minimalizovať straty vo vodovodných sieťach.					
		Predpokladaný rozpočet	Zdroje financovania	Realizácia	Dopad na rozpočet	Oprávnení žiadatelia
Aktivity	Rekonštrukcia vodovodnej siete.	podľa potreby	ZVPS, a.s., rozpočet obce, ŠF EÚ,	verejný sektor	vysoký	ZVPS, a.s., obec Zliechov
Opatrenie 5.2.2	Výstavba protizáplavových opatrení.					
		Predpokladaný rozpočet	Zdroje financovania	Realizácia	Dopad na rozpočet	Oprávnení žiadatelia
Aktivity	Spracovanie technickej dokumentácie.	3	rozpočet obce, ŠF EÚ, podnikateľské subjekty, úvery, iné grantové schémy	verejný sektor	stredný	obec Zliechov
	Výstavba protizáplavových opatrení v hornej časti zastavaného územia.	250	rozpočet obce, ŠF EÚ, podnikateľské subjekty, úvery, iné grantové schémy	verejný sektor	vysoký	obec Zliechov
Opatrenie 5.2.3	Revitalizácia a úprava koryt vodných tokov.					
		Predpokladaný rozpočet	Zdroje financovania	Realizácia	Dopad na rozpočet	Oprávnení žiadatelia
Aktivity	Vypracovanie technickej dokumentácie.	5	rozpočet obce, ŠF EÚ, podnikateľské subjekty, úvery, iné grantové schémy	verejný sektor	vysoký	obec Zliechov
	Revitalizácia a úprava koryta potoka v Košeckom Rovnom – Podhradského potoka.	200	rozpočet obce, ŠF EÚ, podnikateľské subjekty, úvery, iné grantové schémy	verejný sektor	vysoký	obec Zliechov
	Revitalizácia a úprava koryta Zliechovského potoka.	200	rozpočet obce, ŠF EÚ, podnikateľské subjekty, úvery, iné grantové schémy	verejný sektor	vysoký	obec Zliechov
	Revitalizácia a úprava koryta Slávikovského potoka.	150	rozpočet obce, ŠF EÚ, podnikateľské subjekty, úvery, iné grantové schémy	verejný sektor	vysoký	obec Zliechov
	Rekonštrukcia prameňov pitnej vody nachádzajúce sa na území obce.	5	rozpočet obce, ŠF EÚ, podnikateľské subjekty, úvery, iné grantové schémy	verejný sektor	vysoký	obec Zliechov

Podprogram 5.3. Ochrana ovzdušia						
Cieľ 5.3.	Zabezpečiť účinnú ochranu ovzdušia pred malými a strednými zdrojmi znečistenia nachádzajúcimi sa v katastrálnom území obce.					
Opatrenie 5.3.1	Zabezpečiť zníženie produkovaných emisií hlavným zdrojom znečistenia – domácnosti.					
		Predpokladaný rozpočet	Zdroje financovania	Stav pripravenosti	Dopad na rozpočet	Oprávnení žiadatelia
Aktivity	Obmedziť spaľovanie fosílnych palív.	podľa potreby	rozpočet obce, ŠF EÚ, súkromné subjekty	verejný a súkromný sektor	nízky	obec, obyvatelia



	Prechod na alternatívne zdroje vykurovania.	podľa potreby	rozpočet obce, ŠF EÚ, súkromné subjekty	verejný a súkromný sektor	nízky	obec, obyvatelia
--	---	---------------	---	---------------------------	-------	------------------

<b>Podprogram 5.4. Ochrana a rozvoj ostatných zložiek životného prostredia</b>						
<b>Cieľ 5.4.</b>		Realizácia účinných opatrení v oblasti ostatných zložiek životného prostredia.				
<b>Opatrenie 5.4.1</b>		Realizácia protierózných opatrení.				
Aktivity	Spracovanie technickej dokumentácie.	Predpokladaný rozpočet	Zdroje financovania	Realizácia	Dopad na rozpočet	Oprávnení žiadatelia
	Realizácia protierózných opatrení na poľnohospodárskej pôde.	1	rozpočet obce, ŠF EÚ	verejný sektor	nízky	obec Zliechov
<b>Opatrenie 5.4.2</b>		Výstavba a revitalizácia oddychových zón v obci.				
Aktivity	Spracovanie technickej dokumentácie.	Predpokladaný rozpočet	Zdroje financovania	Realizácia	Dopad na rozpočet	Oprávnení žiadatelia
	Výstavba oddychovej zóny v centrálnej časti obce.	5	rozpočet obce, ŠF EÚ	verejný sektor	stredný	obec Zliechov
Aktivity	Spracovanie technickej dokumentácie.	Predpokladaný rozpočet	Zdroje financovania	Realizácia	Dopad na rozpočet	Oprávnení žiadatelia
	Výstavba oddychovej zóny v centrálnej časti obce.	25	rozpočet obce, ŠF EÚ	verejný sektor	vysoký	obec Zliechov

	2015	2016	2017	2018	2019	2020	2021	2022	2023	2024
<b>Podprogram 5.1. Informovanosť a poradenstvo</b>										
<b>Cieľ 5.1.</b>										
<b>Opatrenie 5.1.1</b>										
<b>Podprogram 5.2. Ochrana a racionálne využívanie vôd, ochrana pred povodňami</b>										
<b>Cieľ 5.2</b>										
<b>Opatrenie 5.2.1</b>										
<b>Opatrenie 5.2.2</b>										
<b>Opatrenie 5.2.3</b>										
<b>Podprogram 5.3. Ochrana ovzdušia</b>										
<b>Cieľ 5.3.</b>										
<b>Opatrenie 5.3.1</b>										
<b>Podprogram 5.4. Ochrana a rozvoj ostatných zložiek životného prostredia</b>										
<b>Cieľ 5.4.</b>										
<b>Opatrenie 5.4.1</b>										
<b>Opatrenie 5.4.2</b>										

## 8.6 PROGRAM 6. SOCIÁLNE SLUŽBY A ZDRAVOTNÍCTVO

<b>Strategický zámer</b>						
Neustále rozvíjať širokú paletu sociálnych a zdravotných služieb poskytovaných v obci. Dbáť o ich dostupnosť, kvalitu a vzájomnú vyváženosť za účelom dosiahnutia dôstojných podmienok života všetkých kategórií obyvateľov obce.						
<b>Podprogram 6.1. Sociálne služby</b>						
<b>Cieľ 6.1</b>		Doplniť chýbajúcu infraštruktúru sociálnych zariadení v obci a zvýšiť ich kvalitu.				
<b>Opatrenie 6.1.1</b>		Starostlivosť o obyvateľov v dôchodkovom veku.				
Aktivity	Tvorba podmienok pre poskytovanie stravovania obyvateľov v dôchodkovom veku.	Predpokladaný rozpočet	Zdroje financovania	Realizácia	Dopad na rozpočet	Oprávnení žiadatelia
	Výstavba denného stacionáru.	podľa potreby	rozpočet obce, ŠF EÚ, zdroje neziskových organizácií	verejný sektor	stredný	obec Zliechov
	Poskytovanie opatrovateľskej služby.	100	rozpočet obce, ŠF EÚ, zdroje neziskových organizácií	verejný sektor	vysoký	obec Zliechov
	Výstavba priestorov pre stretávanie obyvateľov v dôchodkovom veku.	podľa potreby	rozpočet obce, ŠF EÚ, zdroje neziskových organizácií	verejný sektor	vysoký	obec Zliechov
<b>Opatrenie 6.1.2</b>		Starostlivosť o matky s deťmi a mladé rodiny.				



		Predpokladaný rozpočet	Zdroje financovania	Realizácia	Dopad na rozpočet	Oprávnení žiadatelia
Aktivity	Vypracovanie technickej dokumentácie.	podľa potreby	-	verejný sektor	nízky	obec Zliechov
	Tvorba podmienok.	1	rozpočet obce, ŠF EÚ, zdroje neziskových organizácií	verejný sektor	vysoký	obec Zliechov
	Výstavba priestorov pre stretávanie obyvateľov v teenagerskom veku.	20	rozpočet obce, ŠF EÚ, zdroje neziskových organizácií	verejný sektor	vysoký	obec Zliechov
	Zriadenie priestorov pre stretávanie matiek s deťmi.	50	rozpočet obce, ŠF EÚ, zdroje neziskových organizácií	verejný sektor	vysoký	obec Zliechov
Opatrenie 6.1.3 Starostlivosť o zdravotne postihnutých obyvateľov.						
		Predpokladaný rozpočet	Zdroje financovania	Realizácia	Dopad na rozpočet	Oprávnení žiadatelia
Aktivity	Vypracovanie technickej dokumentácie.	podľa potreby	rozpočet obce, ŠF EÚ	verejný sektor	vysoký	obec Zliechov
	Tvorba podmienok.	podľa potreby	rozpočet obce, ŠF EÚ	verejný sektor	vysoký	obec Zliechov

Podprogram 6.2. Zdravotnícke služby						
Cieľ 6.2.	Doplniť chýbajúcu infraštruktúru zdravotníckych zariadení v obci a zvýšiť ich kvalitu.					
Opatrenie 6.2.1	Podpora poradenskej činnosti.					
		Predpokladaný rozpočet	Zdroje financovania	Realizácia	Dopad na rozpočet	Oprávnení žiadatelia
Aktivity	Zabezpečenie personálnych kapacít.	podľa potreby	rozpočet obce	verejný sektor	nízky	obec Zliechov
	Zabezpečenie priestorov.	podľa potreby	rozpočet obce	verejný sektor	nízky	obec Zliechov
Opatrenie 6.2.2 Zabezpečiť dostupnosť zdravotnej starostlivosti pre dospelých občanov.						
		Predpokladaný rozpočet	Zdroje financovania	Realizácia	Dopad na rozpočet	Oprávnení žiadatelia
Aktivity	Rekonštrukcia a modernizácia zdravotného strediska.	podľa potreby	rozpočet obce	verejný sektor	vysoký	obec Zliechov

Podprogram 6.3. Služby zamestnanosti						
Cieľ 6.3	Zlepšenie zamestnanosti a sociálnej inklúzie rizikových skupín obyvateľov obce.					
Opatrenie 6.3.1	Realizácia vzdelávacích kurzov v oblasti malého podnikania.					
		Predpokladaný rozpočet	Zdroje financovania	Realizácia	Dopad na rozpočet	Oprávnení žiadatelia
Aktivity	Finančné a personálne zabezpečenie.	podľa potreby	-	verejný, tretí sektor	nízky	obec Zliechov
Opatrenie 6.3.2 Podpora klientov formou individuálneho poradenstva, posudzovania individuálnych schopností a vypracovávanie individuálnych akčných plánov a rozvoj celoživotného poradenstva.						
		Predpokladaný rozpočet	Zdroje financovania	Realizácia	Dopad na rozpočet	Oprávnení žiadatelia
Aktivity	Zabezpečenie priestorov na uskutočňovanie poradenských služieb.	podľa potreby	rozpočet obce, ŠF EÚ	tretí sektor	nízky	obec, n.o.
	Personálne zabezpečenie poradenstva.	podľa potreby	rozpočet obce, ŠF EÚ	tretí sektor	nízky	obec, n.o.
Opatrenie 6.3.3 Podpora poradensko-vzdelávacích aktivít zameraných na získavanie sociálnych zručností pri hľadaní si zamestnania a komunikácie s potenciálnym zamestnávateľom pre znevýhodnených uchádzačov o zamestnanie.						
		Predpokladaný rozpočet	Zdroje financovania	Realizácia	Dopad na rozpočet	Oprávnení žiadatelia
Aktivity	Zabezpečenie priestorov na uskutočňovanie poradenských služieb.	podľa potreby	rozpočet obce, ŠF EÚ	tretí sektor	nízky	obec, n.o.
	Personálne zabezpečenie poradenstva.	podľa potreby	rozpočet obce, ŠF EÚ	tretí sektor	nízky	obec, n.o.

	2015	2016	2017	2018	2019	2020	2021	2022	2023	2024
Podprogram 6.1. Sociálne služby										
Cieľ 6.1										
Opatrenie 6.1.1										
Opatrenie 6.1.2										
Opatrenie 6.1.3										
Podprogram 6.2. Zdravotnícke služby										
Cieľ 6.2.										



Opatrenie 6.2.1										
Opatrenie 6.2.2										
Podprogram 6.3. Služby zamestnanosti										
Cieľ 6.3										
Opatrenie 6.3.1										
Opatrenie 6.3.2										
Opatrenie 6.3.3										

## 8.7 PROGRAM 7. VZDELÁVANIE A ŠPORT

Strategický zámer						
Zabezpečenie všestranného rozvoja detí a mládeže. Zlepšenie technického stavu a vybavenia materskej školy. V športe umožniť ponuku čo najširšej palety služieb, zabezpečiť čo najefektívnejšie a transparentné využitie verejných financií ku prospechu všetkých občanov obce. Podpora existujúcich športových podujatí, ako aj vytváranie vhodných podmienok pre rozvoj rôznych druhov športu nielen pre obyvateľov obce.						
Podprogram 7.1. Vzdelávanie						
Cieľ 7.1.	Zabezpečiť rozvoj a údržbu infraštruktúry vzdelávania a zabezpečenie podmienok pre efektívnu vzdelávaciu činnosť v obci.					
Opatrenie 7.1.1	Obnova a modernizácia zariadení predškolskej výchovy.					
		Predpokladaný rozpočet	Zdroje financovania	Realizácia	Dopad na rozpočet	Oprávnení žiadatelia
Aktivity	Spracovanie technickej dokumentácie.	5	rozpočet obce, ŠF EÚ, MŠ SR	verejný sektor	stredný	obec Zliechov
	Rekonštrukcia priestorov MŠ,	250	rozpočet obce, ŠF EÚ, MŠ SR	verejný sektor	vyšoký	obec Zliechov
	Modernizácia vnútorného vybavenia materskej školy.	50	rozpočet obce, ŠF EÚ, MŠ SR	verejný sektor	vyšoký	obec Zliechov
Opatrenie 7.1.2	Obnova, rozšírenie a modernizácia zariadení povinnej školskej dochádzky.					
		Predpokladaný rozpočet	Zdroje financovania	Realizácia	Dopad na rozpočet	Oprávnení žiadatelia
Aktivity	Spracovanie technickej dokumentácie.	5	rozpočet obce, ŠF EÚ, MŠ SR	verejný sektor	stredný	obec Zliechov
	Rekonštrukcia budovy ZŠ.	450	rozpočet obce, ŠF EÚ, MŠ SR	verejný sektor	vyšoký	obec Zliechov
	Rekonštrukcia sociálnych zariadení v základnej škole.	40	rozpočet obce, ŠF EÚ, MŠ SR	verejný sektor	vyšoký	obec Zliechov

Podprogram 7.2. Šport						
Cieľ 7.2.	Zabezpečiť trvalé skvalitňovanie vyváženej ponuky výkonnostného a rekreačného športu.					
Opatrenie 7.2.1	Výstavba športovej infraštruktúry.					
		Predpokladaný rozpočet	Zdroje financovania	Realizácia	Dopad na rozpočet	Oprávnení žiadatelia
Aktivity						
	Vybudovanie malej telocvične pre potreby materskej a základnej školy.	500	rozpočet obce, ŠF EÚ, MŠ SR	verejný sektor	vyšoký	obec Zliechov
	Výstavba multifunkčného ihriska pri základnej škole.	300	rozpočet obce, ŠF EÚ, MŠ SR	verejný sektor	vyšoký	obec Zliechov
	Dostavba futbalového areálu klubu s klubovňou, občerstvením, šatňami a hygienickým zariadením.	200	rozpočet obce, ŠF EÚ, MŠ SR	verejný sektor	vyšoký	obec Zliechov
	Výstavba športového ihriska pre potreby základnej a materskej školy.	350	rozpočet obce, ŠF EÚ, MŠ SR	verejný sektor	vyšoký	obec Zliechov
Opatrenie 7.2.7	Rozvoj mimoškolskej činnosti – športové kluby, turistika, kultúrne krúžky.					
		Predpokladaný rozpočet	Zdroje financovania	Realizácia	Dopad na rozpočet	Oprávnení žiadatelia
Aktivity	Zabezpečenie priestorového a materiálneho vybavenia.	podľa potreby	rozpočet obce, podnikateľské subjekty	verejný, tretí sektor	stredný	obec Zliechov

	2015	2016	2017	2018	2019	2020	2021	2022	2023	2024
Podprogram 7.1. Vzdelávanie										
Cieľ 7.1.										
Opatrenie 7.1.1										
Opatrenie 7.1.2										
Podprogram 7.2. Šport										



Cieľ 7.2.										
Opatrenie 7.2.1										
Opatrenie 7.2.2										

## 8.8 PROGRAM 8. KULTÚRA

Strategický zámer						
Trvalé pôsobenie na kultúrne povedomie obyvateľov širokou paletou kultúrnych aktivít organizovaných externými subjektami. Existencia dôstojných priestorov pre kultúrne aktivity je povinnosť obce. Priebežná a kreatívna propagácia podujatí má vplyv na imidž obce tým aj na cestovný ruch.						
Podprogram 8.1. Kultúrna infraštruktúra						
Cieľ 8.1	Zachovanie kultúrno-historického potenciálu obce a rozvoj kultúrnych, informačných a voľnočasových aktivít v nadväznosti na rozvoj cestovného ruchu na regionálnej a miestnej úrovni.					
Opatrenie 8.1.1	Výstavba multifunkčného kultúrneho zariadenia.					
		Predpokladaný rozpočet	Zdroje financovania	Realizácia	Dopad na rozpočet	Oprávnení žiadatelia
Aktivity	Vypracovanie technickej dokumentácie.	podľa potreby	rozpočet obce, ŠF EÚ	verejný sektor	nízky	obec Zliechov
	Výstavba priestorov pre dom kultúry.	300	rozpočet obce, ŠF EÚ	verejný sektor	vysoký	obec Zliechov
	Obstaranie vybavenia domu kultúry.	60	rozpočet obce, ŠF EÚ	verejný sektor	vysoký	obec Zliechov
Opatrenie 8.1.2	Expozície, galérie a pamiatky.					
		Predpokladaný rozpočet	Zdroje financovania	Realizácia	Dopad na rozpočet	Oprávnení žiadatelia
Aktivity	Zriadenie izby revolučných tradícií.	20	rozpočet obce, ŠF EÚ	verejný sektor	vysoký	obec Zliechov
	Odkúpenie budovy na námestí.	20	rozpočet obce, ŠF EÚ	verejný sektor	vysoký	obec Zliechov
	Rekonštrukcia budovy a zriadenie izby ľudových tradícií.	50	rozpočet obce, ŠF EÚ	verejný sektor	vysoký	obec Zliechov
	Zriadenie kultúrno-informačného centra.	podľa potreby	rozpočet obce, ŠF EÚ	verejný sektor	vysoký	obec Zliechov
	Zriadenie stánku s propagačným materiálom.	podľa potreby	rozpočet obce, ŠF EÚ	verejný sektor	vysoký	obec Zliechov
	Prístavba kostola v Košeckom Rovnom.	70	rozpočet obce, ŠF EÚ	verejný sektor	vysoký	obec Zliechov
	Rekonštrukcia zvonice v Košeckom Rovnom.	25	rozpočet obce, ŠF EÚ	verejný sektor	vysoký	obec Zliechov
	Výroba a osadenie pamätnej tabule v urbárskom dome v Košeckom Rovnom.	podľa potreby	rozpočet obce, ŠF EÚ	verejný sektor	vysoký	obec Zliechov
Opatrenie 8.1.3	Zriadenie obecnej knižnice.					
		Predpokladaný rozpočet	Zdroje financovania	Realizácia	Dopad na rozpočet	Oprávnení žiadatelia
Aktivity	Zabezpečenie priestorov.	podľa potreby	rozpočet obce, ŠF EÚ	verejný sektor	vysoký	obec Zliechov
	Obstaranie knižného fondu.	podľa potreby	rozpočet obce, ŠF EÚ	verejný sektor	stredný	obec Zliechov
Opatrenie 8.1.4	Organizovanie pravidelných kultúrnych podujatí.					
		Predpokladaný rozpočet	Zdroje financovania	Realizácia	Dopad na rozpočet	Oprávnení žiadatelia
Aktivity	Podpora kultúrnych akcií.	podľa potreby	rozpočet obce, ŠF EÚ, MK SR	verejný sektor	vysoký	obec Zliechov
	Výstavba zhromažďovacieho priestoru vo forme pódia s prekrytím.	70	rozpočet obce, ŠF EÚ, MK SR	verejný sektor	vysoký	obec Zliechov
	Zriadenie detského folklórneho súboru.	podľa potreby	rozpočet obce, ŠF EÚ, MK SR	verejný sektor	vysoký	obec Zliechov
Podprogram 8.2. Organizačné zabezpečenie						
Cieľ 8.2	Organizačne zabezpečiť ponuku kultúrnych podujatí v obci.					
Opatrenie 8.2.1	Spracovať kalendár kultúrnych podujatí na celý rok, tento priebežne aktualizovať. Rozšíriť žánrovú ponuku s orientáciou na hodnotný kultúrny prínos.					
		Predpokladaný rozpočet	Zdroje financovania	Realizácia	Dopad na rozpočet	Oprávnení žiadatelia
Aktivity	Personálne a finančné zabezpečenie.	podľa potreby	rozpočet obce	verejný sektor	nízky	obec Zliechov
	Spracovanie kalendár kultúrnych podujatí.	podľa potreby	rozpočet obce	verejný sektor	nízky	obec Zliechov
Podprogram 8.3. Propagácia v oblasti kultúry						
Cieľ 8.3	Vytvorenie podmienok na efektívnu propagáciu obce v oblasti kultúry.					
Opatrenie 8.3.1	Spracovať globálnu koncepciu „propagácie“ histórie obce v multimediálnej forme.					



		Predpokladaný rozpočet	Zdroje financovania	Realizácia	Dopad na rozpočet	Oprávnení žiadatelia
Aktivity	Personálne a finančné zabezpečenie.	podľa potreby	rozpočet obce, ŠF EÚ	verejný sektor	nízky	obec Zliechov
	Spracovanie koncepcie v multimediálnej forme.	podľa potreby	rozpočet obce, ŠF EÚ	verejný sektor	nízky	obec Zliechov
Opatrenie 8.3.2 Propagácia kultúry na Internete prostredníctvom www stránky obce.						
		Predpokladaný rozpočet	Zdroje financovania	Realizácia	Dopad na rozpočet	Oprávnení žiadatelia
Aktivity	Finančné zabezpečenie.	1	rozpočet obce, ŠF EÚ	verejný sektor	nízky	obec Zliechov
	Obsahová analýza www stránky.	podľa potreby	rozpočet obce, ŠF EÚ	verejný sektor	nízky	obec Zliechov
	Priebežná aktualizácia www stránky.	podľa potreby	rozpočet obce	verejný sektor	nízky	obec Zliechov

	2015	2016	2017	2018	2019	2020	2021	2022	2023	2024
Podprogram 8.1. Kultúrna infraštruktúra										
Cieľ 8.1										
Opatrenie 8.1.1										
Opatrenie 8.1.2										
Opatrenie 8.1.3										
Podprogram 8.2. Organizačné zabezpečenie										
Cieľ 8.2										
Opatrenie 8.2.1										
Podprogram 8.3. Propagácia v oblasti kultúry										
Cieľ 8.3										
Opatrenie 8.3.1										
Opatrenie 8.3.2										

## 8.9 PROGRAM 9. PROPAGÁCIA A CESTOVNÝ RUCH

Strategický zámer						
Budoval' goodwill obce dosiahnuť, aby sa stala strediskom cestovného ruchu v oblasti športu, kultúry a turistiky.						
Podprogram 9.1. Propagácia obce						
Cieľ 9.1	Zabezpečiť účinnú propagáciu obce.					
Opatrenie 9.1.1	Aktualizácia www stránky obce.					
		Predpokladaný rozpočet	Zdroje financovania	Realizácia	Dopad na rozpočet	Oprávnení žiadatelia
Aktivity	Finančné zabezpečenie.	1	rozpočet obce, podnikateľské subjekty	verejný sektor	nízky	obec Zliechov
	Obsahová analýza www stránky.	podľa potreby	rozpočet obce, podnikateľské subjekty	verejný sektor	nízky	obec Zliechov
	Priebežná aktualizácia www stránky.	podľa potreby	rozpočet obce,	verejný sektor	nízky	obec Zliechov
Opatrenie 9.1.2 Podpora budovania informačných tabúl v obci.						
		Predpokladaný rozpočet	Zdroje financovania	Realizácia	Dopad na rozpočet	Oprávnení žiadatelia
Aktivity	Budovanie a inštalácia tabúl informujúcich o atraktivitách obce.	podľa potreby	rozpočet obce, ŠF EÚ, MH SR	verejný sektor	nízky	obec, podnikateľské subjekty
	Budovanie a inštalácia tabúl propagujúcich kultúrne hodnoty obce.	1	rozpočet obce, ŠF EÚ, MH SR	verejný sektor	nízky	obec, podnikateľské subjekty
Podprogram 9.2. Rekreačno - relaxačné zázemie obce.						
Cieľ 9.2	Rekreačno- relaxačné zázemie obce.					
Opatrenie 9.2.1	Podpora vytvárania nových atraktivít v obce.					
		Predpokladaný rozpočet	Zdroje financovania	Realizácia	Dopad na rozpočet	Oprávnení žiadatelia
Aktivity	Spracovanie technickej dokumentácie.	podľa potreby	ŠF EÚ, podnikateľské subjekty, úvery,	súkromný sektor	žiadny	podnikateľské subjekty



			iné grantové schémy			
	Využitie nevyužitých objektov pre rozvoj vidieckej turistiky.	podľa potreby	ŠF EÚ, podnikateľské subjekty, úvery, iné grantové schémy	súkromný sektor	žiadny	podnikateľské subjekty
	Výstavba areálu pre športové jazdenie na koňoch s využitím disponibilných plôch.	podľa potreby	ŠF EÚ, podnikateľské subjekty, úvery, iné grantové schémy	súkromný sektor	žiadny	podnikateľské subjekty
	Revitalizácia a modernizácia lyžiarskeho areálu (bez nového záberu).	podľa potreby	ŠF EÚ, podnikateľské subjekty, úvery, iné grantové schémy	súkromný sektor	žiadny	podnikateľské subjekty

Podprogram 9.3. Cestovný ruch.						
Cieľ 9.3	Podporovať podnikateľské aktivity v cestovnom ruchu.					
Opatrenie 9.3.1	Uzavrieť s podnikateľmi dohody o poskytovaní služieb v agroturistike a cestovnom ruchu a o propagovaní ich služieb obcami.					
		Predpokladaný rozpočet	Zdroje financovania	Realizácia	Dopad na rozpočet	Oprávnení žiadatelia
Aktivity	Zabezpečenie personálnych kapacít.	podľa potreby	rozpočet obce, ŠF EÚ	verejný sektor	stredný	obec Zliechov
Opatrenie 9.3.2	Podporovať podnikateľské subjekty, neziskové organizácie a inštitúcie pri získavaní finančných prostriedkov z grantov a fondov EÚ.					
		Predpokladaný rozpočet	Zdroje financovania	Realizácia	Dopad na rozpočet	Oprávnení žiadatelia
Aktivity	Zabezpečenie personálnych kapacít.	podľa potreby	rozpočet obce, ŠF EÚ	verejný sektor	nízky	obec Zliechov

	2015	2016	2017	2018	2019	2020	2021	2022	2023	2024
Podprogram 9.1. Propagácia obce										
Cieľ 9.1										
Opatrenie 9.1.1										
Opatrenie 9.1.2										
Podprogram 9.2. Rekreačno - relaxačné zázemie obce.										
Cieľ 9.2										
Opatrenie 9.2.1										
Podprogram 9.3. Cestovný ruch.										
Cieľ 9.3										
Opatrenie 9.3.1										
Opatrenie 9.3.2										

## 8.10 PROGRAM 10. ADMINISTRATÍVA A BEZPEČNOSŤ

Strategický zámer						
Vytvoriť podmienky na efektívnu prácu obecného úradu. Vytvoriť vyhovujúce podmienky na poskytovania verejných služieb, estetizácia a funkčnosť miesta kontaktu so zákazníkmi obecného úradu, vytváranie vhodných technických a pracovných podmienok na mestskom úrade. Vytvorenie podmienok na znižovanie kriminality v obci a ochranu majetku obyvateľov a ostatných subjektov v obci.						
Podprogram 10.1. Administratíva						
Cieľ 10.1.	Zabezpečiť rozvoj administratívnej infraštruktúry a podmienok na výkon samosprávnych funkcií v obci					
Opatrenie 10.1.1	Obnova a modernizácia obecných budov.					
		Predpokladaný rozpočet	Zdroje financovania	Realizácia	Dopad na rozpočet	Oprávnení žiadatelia
Aktivity	Spracovanie technickej dokumentácie.	podľa potreby	rozpočet obce, ŠF EÚ, úvery, iné grantové schémy	verejný sektor	stredný	obec Zliechov
	Výstavba centrálnej kotolne pre potreby obecného úradu.	50	rozpočet obce, ŠF EÚ, úvery, iné grantové schémy	verejný sektor	vysoký	obec Zliechov
	Rekonštrukcia a zateplenie budovy Pustá.	50	rozpočet obce, ŠF EÚ, úvery, iné grantové schémy	verejný sektor	vysoký	obec Zliechov
	Rekonštrukcia budovy obecného úradu.	150	rozpočet obce, ŠF EÚ, úvery, iné grantové schémy	verejný sektor	vysoký	obec Zliechov
	Výstavba bezbariérového vstupu do budovy obecného úradu.	15	rozpočet obce, ŠF EÚ, úvery, iné grantové schémy	verejný sektor	vysoký	obec Zliechov



	Výstavba bezbariérového vstupu do prevádzky Slovenskej pošty, a.s..	10	rozpočet obce, ŠF EÚ, úvery, iné grantové schémy	verejný sektor	vysoký	obec Zliechov
--	---	----	--	----------------	--------	---------------

Podprogram 10.2. Bezpečnosť						
Cieľ 10.2.		Vytvorenie podmienok na znižovanie kriminality v obci a ochranu majetku obyvateľov a ostatných subjektov v obci.				
Opatrenie 10.2.1		Zriadenie kamerového systému.				
		Predpokladaný rozpočet	Zdroje financovania	Realizácia	Dopad na rozpočet	Oprávnení žiadatelia
Aktivity	Inštalácia kamerového systému v priestore OcÚ.	5	rozpočet obce, ŠF EÚ, podnikateľské subjekty, úvery, iné grantové schémy	verejný, súkromný sektor	stredný	obec Zliechov
	Inštalácia kamerového systému v priestore cintorína.	10	rozpočet obce, ŠF EÚ, podnikateľské subjekty, úvery, iné grantové schémy	verejný, súkromný sektor	vysoký	obec Zliechov
	Inštalácia kamerového systému v priestore časti Košecké Rovné.	5	rozpočet obce, ŠF EÚ, podnikateľské subjekty, úvery, iné grantové schémy	verejný, súkromný sektor	stredný	obec Zliechov
	Rekonštrukcia a modernizácia požiarnej zbrojnice, požiarnej techniky a celkového vybavenia požiarnej zbrojnice.	50	rozpočet obce, ŠF EÚ, podnikateľské subjekty, úvery, iné grantové schémy	verejný, súkromný sektor	vysoký	obec Zliechov
	Podpora výchovy dobrovoľného hasičského zboru.	podľa potreby	rozpočet obce, ŠF EÚ, podnikateľské subjekty, úvery, iné grantové schémy	verejný, súkromný sektor	vysoký	obec Zliechov

	2015	2016	2017	2018	2019	2020	2021	2022	2023	2024
Podprogram 10.1. Administratíva										
Cieľ 10.1.										
Opatrenie 10.1.1										
Podprogram 10.2. Bezpečnosť										
Cieľ 10.2.										
Opatrenie 10.2.1										

## 8.11 PROGRAM 11. INFORMATIZÁCIA OBCE

Strategický zámer						
Zabezpečenie technických podmienok pre rozvoj informačnej spoločnosti. Umožniť obyvateľom využívať on-line elektronické služby samosprávy. Vytvoriť vhodné podmienky na prechod na e-government na lokálnej úrovni (e-vote, e-services, ...). Umožniť obyvateľom obce a pracovníkom samosprávy zvyšovať svoje počítačové vedomie a zručnosti.						
Podprogram 11.1. Budovanie a rozvoj informačnej infraštruktúry.						
Cieľ 11.1		Zabezpečiť technické podmienky na prechod samosprávy na nový typ vládnutia - e - government.				
Opatrenie 11.1.1		Rozvoj infraštruktúry informačných systémov samosprávy.				
		Predpokladaný rozpočet	Zdroje financovania	Realizácia	Dopad na rozpočet	Oprávnení žiadatelia
Aktivity	Technické zabezpečenie IS.	1	rozpočet obce, ŠF EÚ, zdroje neziskových organizácií	verejný sektor	stredný	obec Zliechov
	Tvorba základného SW na komunikáciu občan – samospráva – podnikateľské subjekty.	5	rozpočet obce, ŠF EÚ, zdroje neziskových organizácií	verejný sektor	vysoký	obec Zliechov
	Vypracovanie zásad informačného systému v obci.	podľa potreby	rozpočet obce, ŠF EÚ, zdroje neziskových organizácií	verejný sektor	nízky	obec Zliechov
Opatrenie 11.1.2		Zavádzanie efektívnych elektronických služieb poskytovaných na úrovni samosprávy.				
		Predpokladaný rozpočet	Zdroje financovania	Realizácia	Dopad na rozpočet	Oprávnení žiadatelia
Aktivity	Tvorba aplikačného softwaru na zabezpečenie e – služieb v obci.	2	rozpočet obce	verejný sektor	vysoký	obec Zliechov
	Tvorba SW na realizáciu e-vote na miestnej úrovni.	2	rozpočet obce	verejný sektor	vysoký	obec Zliechov



Podprogram 11.2. Počítačová gramotnosť.						
Cieľ 11.2	Zvýšenie počítačovej gramotnosti obyvateľov a pracovníkov samosprávy.					
Opatrenie 11.2.1	Podpora zvyšovania počítačového vedomia u pracovníkov samosprávy.					
		Predpokladaný rozpočet	Zdroje financovania	Realizácia	Dopad na rozpočet	Oprávnení žiadatelia
Aktivity	Realizácia kurzov na získanie ECDL spôsobilosti pre pracovníkov miestnej samosprávy.	podľa potreby	rozpočet obce, ŠF EÚ, zdroje neziskových organizácií	verejný sektor	žiadny	obec Zliechov
Opatrenie 11.2.2	Podpora zvyšovania počítačového vedomia u obyvateľov obce.					
		Predpokladaný rozpočet	Zdroje financovania	Realizácia	Dopad na rozpočet	Oprávnení žiadatelia
Aktivity	Realizácia kurzov na zvyšovanie počítačového vedomia u obyvateľov obce.	podľa potreby	rozpočet obce, ŠF EÚ, zdroje neziskových organizácií	verejný sektor	nízky	obec, n.o.
	Realizácia kurzov na obsluhu a používanie obecného informačného a komunikačného systému.	podľa potreby	rozpočet obce, ŠF EÚ, zdroje neziskových organizácií	verejný sektor	nízky	obec, n.o.
Opatrenie 11.2.3	Podpora vzdelávacích aktivít zameraných na zvyšovanie zručností a vedomostí o internete a motiváciu k používaniu internetu a elektronických služieb.					
		Predpokladaný rozpočet	Zdroje financovania	Realizácia	Dopad na rozpočet	Oprávnení žiadatelia
Aktivity	Realizácia kurzov na zvyšovanie vedomostí o internete.	podľa potreby	rozpočet obce, ŠF EÚ, zdroje neziskových organizácií	verejný sektor	nízky	obec, n.o.

	2015	2016	2017	2018	2019	2020	2021	2022	2023	2024
Podprogram 11.1. Budovanie a rozvoj informačnej infraštruktúry.										
Cieľ 11.1										
Opatrenie 11.1.1										
Opatrenie 11.1.2										
Podprogram 11.2. Počítačová gramotnosť.										
Cieľ 11.2										
Opatrenie 11.2.1										
Opatrenie 11.2.2										
Opatrenie 11.2.3										



## Finančná časť Programu rozvoja obce Zliechov 2015 - 2024

### 9 FINANČNÝ PLÁN PROGRAMU

Jednou z kľúčových otázok pre realizáciu programu rozvoja je schopnosť obce v priebehu jeho realizácie zaistiť zdroje potrebné na jeho financovanie. Tieto zdroje vznikajú vo viacerých sférach – v súkromnom sektore, verejnej správe, ide tiež o zdroje zahraničné, najmä o prostriedky Európskej únie. Dôležitým zdrojom budú, po dokončení reformy verejnej správy a uskutočnení daňovej reformy, vlastné prostriedky. V dôsledku neexistencie nevyhnutných podkladových údajov pre stanovenie finančného rámca, v ktorom by sa mal program rozvoja v strednodobom horizonte pohybovať, je výška prostriedkov potrebná na realizáciu jednotlivých opatrení a aktivít stanovená len orientačne. Táto časť sa bude konkretizovaná v závislosti od reálneho čerpania finančných príspevkov zo štrukturálnych fondov, možností obecného rozpočtu atď..

**Formulár č. F 5 – Indikatívny rozpočet - sumarizácia**

tis. €	Rok										
	2015	2016	2017	2018	2019	2020	2021	2022	2023	2024	Spolu
<b>I. Hospodárska politika</b>	325,5	497,2	575,5	575,5	288,2	116,5	2,7	2,7	0,1	0,1	2384,0
PROGRAM 1. HOSPODÁRSTVO A VEDECKO.....	0,0	25,0	25,0	25,0	25,0	0,0	0,0	0,0	0,0	0,0	100,0
PROGRAM 2. DOPRAVA A KOMUNIKÁCIE	227,4	227,4	227,4	227,4	2,6	2,6	2,6	2,6	0,0	0,0	920,0
PROGRAM 3. TECHNICKÁ INFRAŠTRUKTÚRA	62,5	138,0	251,8	251,8	189,3	113,8	0,0	0,0	0,0	0,0	1007,0
PROGRAM 9. PROPAGÁCIA A CESTOVNÝ RUCH	0,6	0,6	0,1	0,1	0,1	0,1	0,1	0,1	0,1	0,1	2,0
PROGRAM 10. ADMINISTRATÍVA A BEZPEČNOSŤ	35,0	103,8	68,8	68,8	68,8	0,0	0,0	0,0	0,0	0,0	345,0
PROGRAM 11. INFORMATIZÁCIA OBCE	0,0	2,5	2,5	2,5	2,5	0,0	0,0	0,0	0,0	0,0	10,0
<b>II. Sociálna politika</b>	203,9	221,6	421,6	762,9	559,1	541,4	341,4	0,1	0,1	0,1	3052,0
PROGRAM 6. SOCIÁLNE SLUŽBY A ZDRAVOTN.	30,0	47,8	47,8	47,8	17,8	0,0	0,0	0,0	0,0	0,0	191,0
PROGRAM 7. VZDELÁVANIE A ŠPORT	0,0	0,0	200,0	541,3	541,3	541,3	341,3	0,0	0,0	0,0	2165,0
PROGRAM 8. KULTÚRA	173,9	173,9	173,9	173,9	0,1	0,1	0,1	0,1	0,1	0,1	696,0
<b>III. Environmentálna politika</b>	646,3	867,3	1006,0	1006,0	359,8	143,8	5,0	0,0	0,0	0,0	4034,0
PROGRAM 4. ODPADOVÉ HOSPODÁRSTVO	646,3	646,3	785,0	785,0	138,8	138,8	0,0	0,0	0,0	0,0	3140,0
PROGRAM 5. ŽIVOTNÉ PROSTREDIE	0,0	221,0	221,0	221,0	221,0	5,0	5,0	0,0	0,0	0,0	894,0
Zdroj: vlastné spracovanie											

Vychádzajúc z vyššie zadefinovaných cieľov, priorít a opatrení a na základe auditu pripravovaných Projektových zámerov v rézii samosprávy, podnikateľskej sféry či neziskových a iných organizácií bol vypracovaný plán realizácie programu. Definuje, z akých prostriedkov by sa mali tieto zámery realizovať, kto by mal byť žiadateľom, určuje predpokladané časové rámce v **tis. €**.



## 9.1 PROGRAM 1. HOSPODÁRSTVO A VEDECKO-TECHNICKÝ ROZVOJ

Predpokladaná štruktúra finančných zdrojov (tis. €)									
Ciele	Oprávnené náklady spolu	Verejné zdroje						Súkromné zdroje	EIB
		Verejné zdroje spolu	Fond EÚ	Národné verejné zdroje					
				Národné verejné zdroje spolu	Štátny rozpočet	Regionálne zdroje	Miestne zdroje		
	A=B+H+CH	B=C+D	C	D=E+F+G	E	F	G	H	CH
Cieľ 1.4	Zvýšenie energetickej efektívnosti na strane výroby aj spotreby a zavádzanie progresívnych technológií v energetike.								
Opatrenie 1.4.1	100	100	75	25	20	0	5	0	0
Spolu	100,00	100	75	25	20	0	5	0	0

Časový horizont čerpania zdrojov (tis. €)									
Rok	Oprávnené náklady spolu	Verejné zdroje						Súkromné zdroje	EIB
		Verejné zdroje spolu	Fond EÚ	Národné verejné zdroje					
	Národné verejné zdroje spolu			Štátny rozpočet	Regionálne zdroje	Miestne zdroje	H	CH	
	A=B+H+CH	B=C+D	C	D=E+F+G	E	F	G	H	CH
2015	0,00	0	0	0	0	0	0	0	0
2016	25,00	25	19	6	5	0	1	0	0
2017	25,00	25	19	6	5	0	1	0	0
2018	25,00	25	19	6	5	0	1	0	0
2019	25,00	25	19	6	5	0	1	0	0
2020	0,00	0	0	0	0	0	0	0	0
2021	0,00	0	0	0	0	0	0	0	0
2022	0,00	0	0	0	0	0	0	0	0
2023	0,00	0	0	0	0	0	0	0	0
2025	0,00	0	0	0	0	0	0	0	0
Spolu	100,00	100	75	25	20	0	5	0	0

### Zdroje financovania EÚ

### Integrovaný regionálny operačný program

Prioritná os č.3: Konkurencieschopné a atraktívne regióny pre podnikanie a zamestnanosť

INVESTIČNÁ PRIORITA 3.1: Podpora fyzickej, ekonomickej a sociálnej regenerácie zanedbaných mestských a vidieckych komunít a území

INVESTIČNÁ PRIORITA 3.2: Ochrana, propagácia a rozvoj kultúrneho a prírodného dedičstva

### OP Kvalita životného prostredia

#### PRIORITNÁ OS 3: ENERGETICKY EFEKTÍVNEJŠIE NÍZKOUHKÍKOVÉ HOSPODÁRSTVO

INVESTIČNÁ PRIORITA 1: Podpora výroby a distribúcie energie z obnoviteľných zdrojov

INVESTIČNÁ PRIORITA 2: Podpora energetickej efektívnosti a využitia energie z obnoviteľných zdrojov v podnikoch

INVESTIČNÁ PRIORITA 3: Podpora energetickej efektívnosti a využitia energie z obnoviteľných zdrojov vo verejných infraštruktúrach, vrátane využitia vo verejných budovách a v sektore bývania

### OP Výskum a inovácie

#### PRIORITNÁ OS 2: Podnikateľské prostredie priaznivé pre inovácie

INVESTIČNÁ PRIORITA 2.1: Podpora investovania do inovácií a výskumu, tvorba prepojenia a synergií medzi podnikmi vedeckovýskumnými centrami a vyšším vzdelávaním obzvlášť vo vývoji produktov a služieb, prenosu technológií, sociálnej



inovácie a aplikácie verejných služieb, stimulácie dopytu, vytvárania sietí, zoskupení (klastrov) a otvorenej inovácie prostredníctvom inteligentnej špecializácie, podpora technologického a aplikovaného výskumu, pilotných Projektov a aktivít skorého overovania výrobkov, vyspelých výrobných kapacít a prvovýroby v kľúčových technológiách

INVESTIČNÁ PRIORITA 2.2: Podpora podnikania, najmä prostredníctvom uľahčenia využívania nových nápadov v hospodárstve a podpora zakladania nových firiem vrátane podnikateľských inkubátorov

INVESTIČNÁ PRIORITA 2.3: Vývoj a zavedenie nových obchodných modelov MSP, najmä v rámci internacionalizácie

INVESTIČNÁ PRIORITA 2.4: Podpora tvorby a rozšírenia pokročilých kapacít pre rozvoj výrobkov a služieb

INVESTIČNÁ PRIORITA 2.5: Podpora kapacity MSP a cieľom zapojenia do rastu a inovácií

INVESTIČNÁ PRIORITA 2.6: Podpora výskumu, vývoja a osvojenia nízkouhlíkových technológií

TECHNICKÁ POMOC

## OP INTEGROVANÁ INFRAŠTRUKTÚRA A OP ĽUDSKÉ ZDROJE

### Program rozvoja vidieka

Projektové opatrenia (realizácia bude zabezpečovaná cez individuálne Opatrenia žiadateľov):

- Obnova poľnohospodárskeho potenciálu – prevencia (čl. 19)
- Podpora mladých farmárov, malých fariem a podnikania (čl. 20)
- Základné služby a obnova dedín vo vidieckych oblastiach (čl. 21)
- Prevencia a odstraňovanie škôd v lesoch (čl. 25)
- Investície do nových lesných technológií (čl. 27)
- Spolupráca (čl. 36)
- LEADER (čl. 42-45)

## 9.2 PROGRAM 2. DOPRAVA A KOMUNIKÁCIE

Predpokladaná štruktúra finančných zdrojov (tis. €)									
Ciele	Oprávnené náklady spolu	Verejné zdroje						Súkromné zdroje	EIB
		Verejné zdroje spolu	Fond EÚ	Národné verejné zdroje					
				Národné verejné zdroje spolu	Štátny rozpočet	Regionálne zdroje	Miestne zdroje		
	A=B+H+CH	B=C+D	C	D=E+F+G	E	F	G	H	CH
Cieľ 2.1	Rozvoj dopravnej infraštruktúry								
Opatrenie 2.1.1	505	505	379	126	101	0	25	0	0
Opatrenie 2.1.3	105	105	79	26	21	0	5	0	0
Opatrenie 2.1.4	21	21	16	5	4	0	1	0	0
Opatrenie 2.1.5	277	277	208	69	55	0	14	0	0
Cieľ 2.2	Zabezpečenie dopravného spojenia hromadnou autobusovou dopravou, prípadne železničnou dopravou.								
Opatrenie 2.2.1	12	12	9	3	2	0	1	0	0
Spolu	920	920	690	230	184	0	46	0	0

Časový horizont čerpania zdrojov (tis. €)									
Rok	Oprávnené náklady spolu	Verejné zdroje						Súkromné zdroje	EIB
		Verejné zdroje spolu	Fond EÚ	Národné verejné zdroje					
				Národné verejné zdroje spolu	Štátny rozpočet	Regionálne zdroje	Miestne zdroje		
	A=B+H+CH	B=C+D	C	D=E+F+G	E	F	G	H	CH
2015	227,38	227	171	57	45	0	11	0	0
2016	227,38	227	171	57	45	0	11	0	0
2017	227,38	227	171	57	45	0	11	0	0
2018	227,38	227	171	57	45	0	11	0	0
2019	2,63	3	2	1	1	0	0	0	0
2020	2,63	3	2	1	1	0	0	0	0



2021	2,63	3	2	1	1	0	0	0	0
2022	2,63	3	2	1	1	0	0	0	0
2023	0,00	0	0	0	0	0	0	0	0
2025	0,00	0	0	0	0	0	0	0	0
Spolu	920,00	920	690	230	184	0	46	0	0

## Zdroje financovania EÚ

### Integrovaný regionálny operačný program

Prioritná os č. 1: Bezpečná a ekologická doprava v regiónoch

INVESTIČNÁ PRIORITA 1.1: Posilnenie regionálnej mobility prostredníctvom prepojenia sekundárnych a terciárnych uzlov s infraštruktúrou TEN-T

INVESTIČNÁ PRIORITA 1.2: Rozvoj ekologicky priaznivých a nízkouhlíkových dopravných systémov

Prioritná os č.3: Konkurencieschopné a atraktívne regióny pre podnikanie a zamestnanosť

INVESTIČNÁ PRIORITA 3.1: Podpora fyzickej, ekonomickej a sociálnej regenerácie zanedbaných mestských a vidieckych komunít a území

## OP INTEGROVANÁ INFRAŠTRUKTÚRA A OP ĽUDSKÉ ZDROJE

### Program rozvoja vidieka

Projektové opatrenia (realizácia bude zabezpečovaná cez individuálne Opatrenia žiadateľov):

- Investície do hmotného majetku (čl. 18)
- Základné služby a obnova dedín vo vidieckych oblastiach (čl. 21)
- LEADER (čl. 42-45)

## DOTÁCIE MINISTERSTVA DOPRAVY, VÝSTAVBY A REGIONÁLNEHO ROZVOJA SR

### 9.3 PROGRAM 3. TECHNICKÁ INFRAŠTRUKTÚRA

Predpokladaná štruktúra finančných zdrojov (tis. €)									
Ciele	Oprávnené náklady spolu	Verejné zdroje						Súkromné zdroje	EIB
		Verejné zdroje spolu	Fond EÚ	Národné verejné zdroje					
				Národné verejné zdroje spolu	Štátny rozpočet	Regionálne zdroje	Miestne zdroje		
	A=B+H+CH	B=C+D	C	D=E+F+G	E	F	G	H	CH
Cieľ 3	Zabezpečiť rozvoj a rekonštrukciu technickej infraštruktúry v obci.								
Opatrenie 3.2	250	250	188	63	50	0	13	0	0
Opatrenie 3.3	302	302	227	76	60	0	15	0	0
Opatrenie 3.4	455	455	341	114	91	0	23	0	0
Spolu	1 007	1 007	755	252	201	0	50	0	0

Časový horizont čerpania zdrojov (tis. €)									
Rok	Oprávnené náklady spolu	Verejné zdroje						Súkromné zdroje	EIB
		Verejné zdroje spolu	Fond EÚ	Národné verejné zdroje					
	Národné verejné zdroje spolu			Štátny rozpočet	Regionálne zdroje	Miestne zdroje			
	A=B+H+CH	B=C+D	C	D=E+F+G	E	F	G	H	CH
2015	62,50	63	47	16	13	0	3	0	0
2016	138,00	138	104	35	28	0	7	0	0
2017	251,75	252	189	63	50	0	13	0	0



2018	251,75	252	189	63	50	0	13	0	0
2019	189,25	189	142	47	38	0	9	0	0
2020	113,75	114	85	28	23	0	6	0	0
2021	0,00	0	0	0	0	0	0	0	0
2022	0,00	0	0	0	0	0	0	0	0
2023	0,00	0	0	0	0	0	0	0	0
2025	0,00	0	0	0	0	0	0	0	0
Spolu	1007,00	1007	755	252	201	0	50	0	0

## Zdroje financovania EÚ

### Integrovaný regionálny operačný program

Prioritná os č.3: Konkurencieschopné a atraktívne regióny pre podnikanie a zamestnanosť

INVESTIČNÁ PRIORITA 3.1: Podpora fyzickej, ekonomickej a sociálnej regenerácie zanedbaných mestských a vidieckych komunít a území

IROP je realizovaný prostredníctvom integrovaných územných stratégií, ktoré na úrovni NUTS2 zadefinujú prioritné Projektové zámery v regióne. Cieľom je dosiahnutie čo najväčších synergických efektov preinvestovaných finančných prostriedkov a predchádzanie negatívnym účinkom nekoordinovaného plánovania v ohraničenom území.

### OP Kvalita životného prostredia

#### PRIORITNÁ OS 1: UDRŽATEĽNÉ VYUŽÍVANIE PRÍRODNÝCH ZDROJOV PROSTREDNÍCTVOM ROZVOJA ENVIRONMENTÁLNEJ INFRAŠTRUKTÚRY

INVESTIČNÁ PRIORITA 1: Riešenie významných potrieb investícií do sektora odpadu s cieľom splniť požiadavky environmentálneho acquis

INVESTIČNÁ PRIORITA 2: riešenie významných potrieb investícií do sektora vodného hospodárstva s cieľom splniť požiadavky environmentálneho acquis

INVESTIČNÁ PRIORITA 3: ochrana a obnova biologickej diverzity, ochrana pôdy a obnova a propagácia ekosystémových služieb vrátane Natura 2000 a zelených infraštruktúr

### OP INTEGROVANÁ INFRAŠTRUKTÚRA A OP ĽUDSKÉ ZDROJE

#### Program rozvoja vidieka

Projektové opatrenia (realizácia bude zabezpečovaná cez individuálne Opatrenia žiadateľov):

- Investície do hmotného majetku (čl. 18)
- Základné služby a obnova dedín vo vidieckych oblastiach (čl. 21)
- LEADER (čl. 42-45)

#### 9.4 PROGRAM 4. ODPADOVÉ HOSPODÁRSTVO

Predpokladaná štruktúra finančných zdrojov (tis. €)									
Ciele	Oprávnené náklady spolu	Verejné zdroje						Súkromné zdroje	EIB
		Verejné zdroje spolu	Fond EÚ	Národné verejné zdroje					
				Národné verejné zdroje spolu	Štátny rozpočet	Regionálne zdroje	Miestne zdroje		
	A=B+H+CH	B=C+D	C	D=E+F+G	E	F	G	H	CH
Cieľ 4	Nakladanie s komunálnym a drobným stavebným odpadom								
Opatrenie 4.3	30	30	23	8	6	0	2	0	0
Opatrenie 4.4	495	495	371	124	99	0	25	0	0
Opatrenie 4.5	2 060	2 060	1 545	515	412	0	103	0	0
Opatrenie 4.6	555	555	416	139	111	0	28	0	0



Spolu	3 140	3 140	2 355	785	628	0	157	0	0
-------	-------	-------	-------	-----	-----	---	-----	---	---

Časový horizont čerpania zdrojov (tis. €)									
Rok	Oprávenné náklady spolu	Verejné zdroje						Súkromné zdroje	EIB
		Verejné zdroje spolu	Fond EÚ	Národné verejné zdroje					
	Národné verejné zdroje spolu			Štátny rozpočet	Regionálne zdroje	Miestne zdroje	H	CH	
	A=B+H+CH	B=C+D	C	D=E+F+G	E	F	G		
2015	646,25	646	485	162	129	0	32	0	0
2016	646,25	646	485	162	129	0	32	0	0
2017	785,00	785	589	196	157	0	39	0	0
2018	785,00	785	589	196	157	0	39	0	0
2019	138,75	139	104	35	28	0	7	0	0
2020	138,75	139	104	35	28	0	7	0	0
2021	0,00	0	0	0	0	0	0	0	0
2022	0,00	0	0	0	0	0	0	0	0
2023	0,00	0	0	0	0	0	0	0	0
2025	0,00	0	0	0	0	0	0	0	0
Spolu	3140,00	3140	2355	785	628	0	157	0	0

## Zdroje financovania EÚ

### OP Kvalita životného prostredia

#### PRIORITNÁ OS 1: UDRŽATEĽNÉ VYUŽÍVANIE PRÍRODNÝCH ZDROJOV PROSTREDNÍCTVOM ROZVOJA ENVIRONMENTÁLNEJ INFRAŠTRUKTÚRY

INVESTIČNÁ PRIORITA 1: Riešenie významných potrieb investícií do sektora odpadu s cieľom splniť požiadavky environmentálneho acquis

INVESTIČNÁ PRIORITA 2: riešenie významných potrieb investícií do sektora vodného hospodárstva s cieľom splniť požiadavky environmentálneho acquis

INVESTIČNÁ PRIORITA 3: ochrana a obnova biologickej diverzity, ochrana pôdy a obnova a propagácia ekosystémových služieb vrátane Natura 2000 a zelených infraštruktúr

INVESTIČNÁ PRIORITA 4: opatrenia na zlepšenie obecného prostredia, regeneráciu opustených priemyselných lokalít a zníženie znečistenia ovzdušia

#### PRIORITNÁ OS 2: ADAPTÁCIA NA NEPRIAZNIVÉ DÔSLEDKY ZMENY KLÍMY SO ZAMERANÍM NA OCHRANU PRED POVODŇAMI, RIADENIE A PREVENCIU SÚVISIACICH RIZÍK

INVESTIČNÁ PRIORITA 1: Podpora vyhradených investícií na prispôbenie sa zmene klímy

INVESTIČNÁ PRIORITA 2: Propagácia investícií nariadenie osobitných rizík, zabezpečenie odolnosti proti katastrofám a vyvíjanie systémov zvládania katastrof

#### PRIORITNÁ OS 3: ENERGETICKY EFEKTÍVNEJŠIE NÍZKOUHKÍKOVÉ HOSPODÁRSTVO

INVESTIČNÁ PRIORITA 1: Podpora výroby a distribúcie energie z obnoviteľných zdrojov

INVESTIČNÁ PRIORITA 2: Podpora energetickej efektívnosti a využitia energie z obnoviteľných zdrojov v podnikoch

INVESTIČNÁ PRIORITA 3: Podpora energetickej efektívnosti a využitia energie z obnoviteľných zdrojov vo verejných infraštruktúrach, vrátane využitia vo verejných budovách a v sektore bývania

INVESTIČNÁ PRIORITA 4: Vývoj a zavedenie inteligentných distribučných systémov s nízkymi a strednými úrovňami napätia

INVESTIČNÁ PRIORITA 5: Podpora nízkouhlíkových stratégií pre všetky typy území, zvlášť mestských oblastí, vrátane podpory trvalo udržateľnej mestskej mobility a zmiernenie relevantných adaptačných opatrení

INVESTIČNÁ PRIORITA 6: Podpora využitia vysokoúčinnnej kombinovanej výroby elektriny a tepla založenej na dopyte po využiteľnom teple

#### PRIORITNÁ OS 4: TECHNICKÁ POMOC

### Program rozvoja vidieka

Projektové opatrenia (realizácia bude zabezpečovaná cez individuálne Opatrenia žiadateľov):



- Investície do hmotného majetku (čl. 18)
- Základné služby a obnova dedín vo vidieckych oblastiach (čl. 21)
- LEADER (čl. 42-45)

## NÓRSKY FINANČNÝ MECHANIZMUS A FINANČNÝ MECHANIZMUS EHP

Finančné príspevky sa poskytujú v týchto prioritných oblastiach:

a) Ochrana a manažment životného prostredia

## ŠVAJČIARSKY FINANČNÝ MECHANIZMUS

THE INTELLIGENT ENERGY – EUROPE PROGRAMM

DOTÁCIE MINISTERSTVA DOPRAVY, VÝSTAVBY A REGIONÁLNEHO ROZVOJA SR

EKOFOND

ENVIRONMENTÁLNY FOND

RECYKLAČNÝ FOND

NADÁCIA SPP

NADÁCIA ORANGE

NADÁCIA EKOPOLIS

GREENWAYS

PRIESTORY

POHODA ZA MESTOM

ZELENÉ OÁZY

GRANTOVÝ PROGRAM TESCO PRE ZDRAVŠIE MESTÁ

## 9.5 PROGRAM 5. ŽIVOTNÉ PROSTREDIE

Predpokladaná štruktúra finančných zdrojov (tis. €)									
Ciele	Oprávnené náklady spolu	Verejné zdroje						Súkromné zdroje	EIB
		Verejné zdroje spolu	Fond EÚ	Národné verejné zdroje					
				Národné verejné zdroje spolu	Štátny rozpočet	Regionálne zdroje	Miestne zdroje		
	A=B+H+CH	B=C+D	C	D=E+F+G	E	F	G	H	CH
Cieľ 5.2	Nakladanie s komunálnym a drobným stavebným odpadom								
Opatrenie 5.2.2	253	253	190	63	51	0	13	0	0
Opatrenie 5.2.3	560	560	420	140	112	0	28	0	0
Cieľ 5.4.	Ochrana a racionálne využívanie vôd, ochrana pred povodňami.								
Opatrenie 5.4.1	51	51	38	13	10	0	3	0	0
Opatrenie 5.4.2	30	30	23	8	6	0	2	0	0
Spolu	894	894	671	224	179	0	45	0	0

Časový horizont čerpania zdrojov (tis. €)									
Rok	Oprávnené náklady spolu	Verejné zdroje						Súkromné zdroje	EIB
		Verejné zdroje spolu	Fond EÚ	Národné verejné zdroje					
	Národné verejné zdroje spolu			Štátny rozpočet	Regionálne zdroje	Miestne zdroje			
	A=B+H+CH	B=C+D	C	D=E+F+G	E	F	G	H	CH
2015	0,00	0	0	0	0	0	0	0	0
2016	221,00	221	166	55	44	0	11	0	0
2017	221,00	221	166	55	44	0	11	0	0
2018	221,00	221	166	55	44	0	11	0	0
2019	221,00	221	166	55	44	0	11	0	0
2020	5,00	5	4	1	1	0	0	0	0



2021	5,00	5	4	1	1	0	0	0	0
2022	0,00	0	0	0	0	0	0	0	0
2023	0,00	0	0	0	0	0	0	0	0
2025	0,00	0	0	0	0	0	0	0	0
Spolu	894,00	894	671	224	179	0	45	0	0

## Zdroje financovania EÚ

### OP Kvalita životného prostredia

#### PRIORITNÁ OS 1: UDRŽATEĽNÉ VYUŽÍVANIE PRÍRODNÝCH ZDROJOV PROSTREDNÍCTVOM ROZVOJA ENVIRONMENTÁLNEJ INFRAŠTRUKTÚRY

INVESTIČNÁ PRIORITA 1: Riešenie významných potrieb investícií do sektora odpadu s cieľom splniť požiadavky environmentálneho acquis

INVESTIČNÁ PRIORITA 2: riešenie významných potrieb investícií do sektora vodného hospodárstva s cieľom splniť požiadavky environmentálneho acquis

INVESTIČNÁ PRIORITA 3: ochrana a obnova biologickej diverzity, ochrana pôdy a obnova a propagácia ekosystémových služieb vrátane Natura 2000 a zelených infraštruktúr

INVESTIČNÁ PRIORITA 4: opatrenia na zlepšenie obecného prostredia, regeneráciu opustených priemyselných lokalít a zníženie znečistenia ovzdušia

#### PRIORITNÁ OS 2: ADAPTÁCIA NA NEPRIAZNIVÉ DÔSLEDKY ZMENY KLÍMY SO ZAMERANÍM NA OCHRANU PRED POVODŇAMI, RIADENIE A PREVENCIU SÚVISIACICH RIZÍK

INVESTIČNÁ PRIORITA 1: Podpora vyhradených investícií na prispôbenie sa zmene klímy

INVESTIČNÁ PRIORITA 2: Propagácia investícií na riešenie osobitných rizík, zabezpečenie odolnosti proti katastrofám a vyvíjanie systémov zvládania katastrof

#### PRIORITNÁ OS 3: ENERGETICKY EFEKTÍVNEJŠIE NÍZKOUHLÍKOVÉ HOSPODÁRSTVO

INVESTIČNÁ PRIORITA 1: Podpora výroby a distribúcie energie z obnoviteľných zdrojov

INVESTIČNÁ PRIORITA 2: Podpora energetickej efektívnosti a využitia energie z obnoviteľných zdrojov v podnikoch

INVESTIČNÁ PRIORITA 3: Podpora energetickej efektívnosti a využitia energie z obnoviteľných zdrojov vo verejných infraštruktúrach, vrátane využitia vo verejných budovách a v sektore bývania

INVESTIČNÁ PRIORITA 4: Vývoj a zavedenie inteligentných distribučných systémov s nízkymi a strednými úrovňami napätia

INVESTIČNÁ PRIORITA 5: Podpora nízkouhlíkových stratégií pre všetky typy území, zvlášť mestských oblastí, vrátane podpory trvalo udržateľnej mestskej mobility a zmiernenie relevantných adaptačných opatrení

INVESTIČNÁ PRIORITA 6: Podpora využitia vysokoúčinnnej kombinovanej výroby elektriny a tepla založenej na dopyte po využiteľnom teple

#### PRIORITNÁ OS 4: TECHNICKÁ POMOC

### Program rozvoja vidieka

Projektové opatrenia (realizácia bude zabezpečovaná cez individuálne Opatrenia žiadateľov):

- Investície do hmotného majetku (čl. 18)
- Základné služby a obnova dedín vo vidieckych oblastiach (čl. 21)
- LEADER (čl. 42-45)

#### NÓRSKY FINANČNÝ MECHANIZMUS A FINANČNÝ MECHANIZMUS EHP

Finančné príspevky sa poskytujú v týchto prioritných oblastiach:

- Ochrana a manažment životného prostredia
- Klimatické zmeny a obnoviteľná energia

#### ŠVAJČIARSKY FINANČNÝ MECHANIZMUS

THE INTELLIGENT ENERGY – EUROPE PROGRAMM

#### DOTÁCIE MINISTERSTVA DOPRAVY, VÝSTAVBY A REGIONÁLNEHO ROZVOJA SR

EKO FOND

ENVIRONMENTÁLNY FOND

RECYKLAČNÝ FOND

NADÁCIA SPP

NADÁCIA ORANGE



## NADÁCIA EKOPOLIS

GREENWAYS

PRIESTORY

POHODA ZA MESTOM

ZELENÉ OÁZY

GRANTOVÝ PROGRAM TESCO PRE ZDRAVŠIE MESTÁ

### 9.6 PROGRAM 6. SOCIÁLNE SLUŽBY A ZDRAVOTNÍCTVO

Predpokladaná štruktúra finančných zdrojov (tis. €)									
Ciele	Oprávnené náklady spolu	Verejné zdroje						Súkromné zdroje	EIB
		Verejné zdroje spolu	Fond EÚ	Národné verejné zdroje					
				Národné verejné zdroje spolu	Štátny rozpočet	Regionálne zdroje	Miestne zdroje		
	A=B+H+CH	B=C+D	C	D=E+F+G	E	F	G	H	CH
Cieľ 6.1	Doplniť chýbajúcu infraštruktúru sociálnych zariadení v obci a zvýšiť ich kvalitu.								
Opatrenie 6.1.1	120,00	120	90	30	24	0	6	0	0
Opatrenie 6.1.2	71,00	71	53	18	14	0	4	0	0
Spolu	191	191	143	48	38	0	10	0	0

Časový horizont čerpania zdrojov (tis. €)									
Rok	Oprávnené náklady spolu	Verejné zdroje						Súkromné zdroje	EIB
		Verejné zdroje spolu	Fond EÚ	Národné verejné zdroje					
	Národné verejné zdroje spolu			Štátny rozpočet	Regionálne zdroje	Miestne zdroje	H	CH	
	A=B+H+CH	B=C+D	C	D=E+F+G	E	F	G		
2015	30,00	30	23	8	6	0	2	0	0
2016	47,75	48	36	12	10	0	2	0	0
2017	47,75	48	36	12	10	0	2	0	0
2018	47,75	48	36	12	10	0	2	0	0
2019	17,75	18	13	4	4	0	1	0	0
2020	0,00	0	0	0	0	0	0	0	0
2021	0,00	0	0	0	0	0	0	0	0
2022	0,00	0	0	0	0	0	0	0	0
2023	0,00	0	0	0	0	0	0	0	0
2025	0,00	0	0	0	0	0	0	0	0
Spolu	191,00	191	143	48	38	0	10	0	0

Zdroje financovania EÚ

### Európsky sociálny fond 2014 – 2020

### OP INTEGROVANÁ INFRAŠTRUKTÚRA A OP ĽUDSKÉ ZDROJE

#### Integrovaný regionálny operačný program

Prioritná os č. 2: Ľahší prístup k efektívnym a kvalitnejším verejným službám

INVESTIČNÁ PRIORITA 2.1: Investovanie do sociálnej infraštruktúry, ktoré prispieva k národnému, regionálnemu a miestnemu rozvoju, a prechodu z inštitucionálnych služieb na komunitné

INVESTIČNÁ PRIORITA 2.2: Investovanie do vzdelávania, zručností a celoživotného vzdelávania prostredníctvom rozvoja infraštruktúry vzdelávania a odbornej prípravy



## NÓRSKY FINANČNÝ MECHANIZMUS A FINANČNÝ MECHANIZMUS EHP

Finančné príspevky sa poskytujú v týchto prioritných oblastiach:

c) Občianska spoločnosť

### DOTÁCIE MINISTERSTVA PRÁCE, SOCIÁLNYCH VECÍ A RODINY SR ŠTÁTNY FOND ROZVOJA BÝVANIA

NADÁCIA SPP

NADÁCIA ORANGE

NADÁCIA EKOPOLIS

NADÁCIA PONTIS

## 9.7 PROGRAM 7. VZDELÁVANIE A ŠPORT

Predpokladaná štruktúra finančných zdrojov (tis. €)									
Ciele	Oprávnené náklady spolu	Verejné zdroje						Súkromné zdroje	EIB
		Verejné zdroje spolu	Fond EÚ	Národné verejné zdroje					
				Národné verejné zdroje spolu	Štátny rozpočet	Regionálne zdroje	Miestne zdroje		
	A=B+H+CH	B=C+D	C	D=E+F+G	E	F	G	H	CH
Cieľ 7.1.	Zabezpečiť rozvoj a údržbu infraštruktúry vzdelávania a zabezpečenie podmienok pre efektívnu vzdelávaciu činnosť v obci.								
Opatrenie 7.1.1	305	305	229	76	61	0	15	0	0
Opatrenie 7.1.2	495	495	371	124	99	0	25	0	0
Cieľ 7.2.	Zabezpečiť trvalé skvalitňovanie vyváženej ponuky výkonnostného a rekreačného športu.								
Opatrenie 7.2.1	1 365	1 365	1 024	341	273	0	68	0	0
Spolu	2 165	2 165	1 624	541	433	0	108	0	0

Časový horizont čerpania zdrojov (tis. €)									
Rok	Oprávnené náklady spolu	Verejné zdroje						Súkromné zdroje	EIB
		Verejné zdroje spolu	Fond EÚ	Národné verejné zdroje					
	Národné verejné zdroje spolu			Štátny rozpočet	Regionálne zdroje	Miestne zdroje			
	A=B+H+CH	B=C+D	C	D=E+F+G	E	F	G	H	CH
2015	0,00	0	0	0	0	0	0	0	0
2016	0,00	0	0	0	0	0	0	0	0
2017	200,00	200	150	50	40	0	10	0	0
2018	541,25	541	406	135	108	0	27	0	0
2019	541,25	541	406	135	108	0	27	0	0
2020	541,25	541	406	135	108	0	27	0	0
2021	341,25	341	256	85	68	0	17	0	0
2022	0,00	0	0	0	0	0	0	0	0
2023	0,00	0	0	0	0	0	0	0	0
2025	0,00	0	0	0	0	0	0	0	0
Spolu	2165,00	2165	1624	541	433	0	108	0	0



## Zdroje financovania EÚ

### Európsky sociálny fond 2014 – 2020

#### Integrovaný regionálny operačný program

INVESTIČNÁ PRIORITA 2.1: Investovanie do sociálnej infraštruktúry, ktoré prispieva k národnému, regionálnemu a miestnemu rozvoju, a prechodu z inštitucionálnych služieb na komunitné

INVESTIČNÁ PRIORITA 2.2: Investovanie do vzdelávania, zručností a celoživotného vzdelávania prostredníctvom rozvoja infraštruktúry vzdelávania a odbornej prípravy

### OP INTEGROVANÁ INFRAŠTRUKTÚRA A OP ĽUDSKÉ ZDROJE

#### Program rozvoja vidieka

Projektové opatrenia (realizácia bude zabezpečovaná cez individuálne Opatrenia žiadateľov):

- Prenos znalostí a informačné akcie (čl. 15)
- Poradenské služby (čl. 16)
- Investície do hmotného majetku (čl. 18)
- Základné služby a obnova dedín vo vidieckych oblastiach (čl. 21)
- Spolupráca (čl. 36)
- LEADER (čl. 42-45)

#### NÓRSKY FINANČNÝ MECHANIZMUS A FINANČNÝ MECHANIZMUS EHP

Finančné príspevky sa poskytujú v týchto prioritných oblastiach: d) Rozvoj ľudských zdrojov

#### DOTÁCIE MINISTERSTVA ŠKOLSTVA, VEDY, VÝSKUMU A ŠPORTU SR

#### DOTÁCIE MINISTERSTVA PRÁCE, SOCIÁLNYCH VECÍ A RODINY SR

Podprogramy Comenius, Leonardo da Vinci a sektorový program Grundtvig

#### PROGRAM CELOŽIVOTNÉHO VZDELÁVANIA 2007 - 2013

s dôrazom na možnosti pre mestá a obce

## 9.8 PROGRAM 8. KULTÚRA

Predpokladaná štruktúra finančných zdrojov (tis. €)									
Ciele	Oprávnené náklady spolu	Verejné zdroje						Súkromné zdroje	EIB
		Verejné zdroje spolu	Fond EÚ	Národné verejné zdroje					
	Národné verejné zdroje spolu			Štátny rozpočet	Regionálne zdroje	Miestne zdroje	H	CH	
	A=B+H+CH	B=C+D	C	D=E+F+G	E	F	G	H	CH
Cieľ 8.1	Zachovanie kultúrno–historického potenciálu obce a rozvoj kultúrnych, informačných a voľnočasových aktivít v nadväznosti na rozvoj cestovného ruchu na regionálnej a miestnej úrovni.								
Opatrenie 8.1.1	360	360	270	90	72	0	18	0	0
Opatrenie 8.1.2	265	265	199	66	53	0	13	0	0
Opatrenie 8.1.4	70	70	53	18	14	0	4	0	0
Cieľ 8.3	Vytvorenie podmienok na efektívnu propagáciu obce v oblasti kultúry.								
Opatrenie 8.3.2	1	1	0	1	0	0	1	0	0
Spolu	696,0	696	521	175	139	0	36	0	0

Časový horizont čerpania zdrojov (tis. €)									
Rok	Oprávnené náklady spolu	Verejné zdroje						Súkromné zdroje	EIB
		Verejné zdroje spolu	Fond EÚ	Národné verejné zdroje					
				Národné verejné zdroje spolu	Štátny rozpočet	Regionálne zdroje	Miestne zdroje		



	A=B+H+CH	B=C+D	C	D=E+F+G	E	F	G	H	CH
2015	173,85	174	130	44	35	0	9	0	0
2016	173,85	174	130	44	35	0	9	0	0
2017	173,85	174	130	44	35	0	9	0	0
2018	173,85	174	130	44	35	0	9	0	0
2019	0,10	0	0	0	0	0	0	0	0
2020	0,10	0	0	0	0	0	0	0	0
2021	0,10	0	0	0	0	0	0	0	0
2022	0,10	0	0	0	0	0	0	0	0
2023	0,10	0	0	0	0	0	0	0	0
2025	0,10	0	0	0	0	0	0	0	0
Spolu	696,00	696	521	175	139	0	36	0	0

## Zdroje financovania EÚ

### Integrovaný regionálny operačný program

Prioritná os č.3: Konkurencieschopné a atraktívne regióny pre podnikanie a zamestnanosť

INVESTIČNÁ PRIORITA 3.1: Podpora fyzickej, ekonomickej a sociálnej regenerácie zanedbaných mestských a vidieckych komunít a území

INVESTIČNÁ PRIORITA 3.2: Ochrana, propagácia a rozvoj kultúrneho a prírodného dedičstva

### Program rozvoja vidieka

Projektové opatrenia (realizácia bude zabezpečovaná cez individuálne Opatrenia žiadateľov):

- Prenos znalostí a informačné akcie (čl. 15)
- Poradenské služby (čl. 16)
- Investície do hmotného majetku (čl. 18)
- Základné služby a obnova dedín vo vidieckych oblastiach (čl. 21)
- LEADER (čl. 42-45)

### NÓRSKY FINANČNÝ MECHANIZMUS A FINANČNÝ MECHANIZMUS EHP

Finančné príspevky sa poskytujú v týchto prioritných oblastiach:

e) Zachovanie kultúrneho dedičstva.

### ŠVAJČIARSKY FINANČNÝ MECHANIZMUS

#### PROGRAM EURÓPSKEJ KOMISIE KULTÚRA 2007 – 2013

1. Podpora kultúrnych Projektov
2. Podpora organizácií pôsobiach na európskej úrovni v oblasti kultúry
3. Podpora na analýzy zhromažďovanie a šírenie informácií na maximalizáciu vplyvu Projektov v oblasti kultúrnej spolupráce

#### DOTAČNÝ SYSTÉM MINISTERSTVA KULTÚRY SR 2012

PROGRAM 1 - OBNOVME SI SVOJ DOM

PROGRAM 2 - KULTÚRNE AKTIVITY V OBLASTI PAMÄŤOVÝCH INŠTITÚCIÍ

PROGRAM 4 – UMENIE

PROGRAM 5 - PRO SLOVAKIA

PROGRAM 6 - KULTÚRA ZNEVÝHODNENÝCH SKUPÍN OBYVATEĽSTVA

PROGRAM 7 - NEHMOTNÉ KULTÚRNE DEDIČSTVO A KULTÚRNO-OSVETOVÁ ČINNOSŤ

PROGRAM 8 - KULTÚRNE POUKAZY

#### WORLD MONUMENTS FUND (SVETOVÝ PAMIAŤKOVÝ FOND)

NADÁCIA SPP

NADÁCIA ORANGE

NADÁCIA EKOPOLIS

## 9.9 PROGRAM 9. PROPAGÁCIA A CESTOVNÝ RUCH



Predpokladaná štruktúra finančných zdrojov (tis. €)									
Ciele	Oprávnené náklady spolu	Verejné zdroje						Súkromné zdroje	EIB
		Verejné zdroje spolu	Fond EÚ	Národné verejné zdroje					
				Národné verejné zdroje spolu	Štátny rozpočet	Regionálne zdroje	Miestne zdroje		
	A=B+H+CH	B=C+D	C	D=E+F+G	E	F	G	H	CH
Cieľ 9.1	Zabezpečiť účinnú propagáciu obce.								
Opatrenie 9.1.1	1	1	0	1	0	0	1	0	0
Opatrenie 9.1.2	1	1	0	1	0	0	1	0	0
Spolu	2	2	0	2	0	0	2	0	0

Časový horizont čerpania zdrojov (tis. €)									
Rok	Oprávnené náklady spolu	Verejné zdroje						Súkromné zdroje	EIB
		Verejné zdroje spolu	Fond EÚ	Národné verejné zdroje					
	Národné verejné zdroje spolu			Štátny rozpočet	Regionálne zdroje	Miestne zdroje			
	A=B+H+CH	B=C+D	C	D=E+F+G	E	F	G	H	CH
2015	0,60	1	0	1	0	0	1	0	0
2016	0,60	1	0	1	0	0	1	0	0
2017	0,10	0	0	0	0	0	0	0	0
2018	0,10	0	0	0	0	0	0	0	0
2019	0,10	0	0	0	0	0	0	0	0
2020	0,10	0	0	0	0	0	0	0	0
2021	0,10	0	0	0	0	0	0	0	0
2022	0,10	0	0	0	0	0	0	0	0
2023	0,10	0	0	0	0	0	0	0	0
2025	0,10	0	0	0	0	0	0	0	0
Spolu	2,00	2	0	2	0	0	2	0	0

## Zdroje financovania EÚ

### Integrovaný regionálny operačný program

Prioritná os č.3: Konkurencieschopné a atraktívne regióny pre podnikanie a zamestnanosť

INVESTIČNÁ PRIORITA 3.1: Podpora fyzickej, ekonomickej a sociálnej regenerácie zanedbaných mestských a vidieckych komunít a území

INVESTIČNÁ PRIORITA 3.2: Ochrana, propagácia a rozvoj kultúrneho a prírodného dedičstva

## OP INTEGROVANÁ INFRAŠTRUKTÚRA A OP ĽUDSKÉ ZDROJE

### Program rozvoja vidieka

Projektové opatrenia (realizácia bude zabezpečovaná cez individuálne Opatrenia žiadateľov):

- Podpora mladých farmárov, malých fariem a podnikania (čl. 20)
- Základné služby a obnova dedín vo vidieckych oblastiach (čl. 21)
- Spolupráca (čl. 36)
- LEADER (čl. 42-45)



## 9.10 PROGRAM 10. ADMINISTRATÍVA A BEZPEČNOSŤ

Predpokladaná štruktúra finančných zdrojov (tis. €)									
Ciele	Oprávnené náklady spolu	Verejné zdroje						Súkromné zdroje	EIB
		Verejné zdroje spolu	Fond EÚ	Národné verejné zdroje					
				Národné verejné zdroje spolu	Štátny rozpočet	Regionálne zdroje	Miestne zdroje		
	A=B+H+CH	B=C+D	C	D=E+F+G	E	F	G	H	CH
Cieľ 10.1.	Zabezpečiť rozvoj administratívnej infraštruktúry a podmienok na výkon samosprávnych funkcií v obci								
Opatrenie 10.1.1	275	275	206	69	55	0	14	0	0
Cieľ 10.2.	Vytvorenie podmienok na znižovanie kriminality v obci a ochranu majetku obyvateľov a ostatných subjektov v obci.								
Opatrenie 10.2.1	70	70	53	18	14	0	4	0	0
Spolu	345	345	259	86	69	0	17	0	0

Časový horizont čerpania zdrojov (tis. €)									
Rok	Oprávnené náklady spolu	Verejné zdroje						Súkromné zdroje	EIB
		Verejné zdroje spolu	Fond EÚ	Národné verejné zdroje					
	Národné verejné zdroje spolu			Štátny rozpočet	Regionálne zdroje	Miestne zdroje			
	A=B+H+CH	B=C+D	C	D=E+F+G	E	F	G	H	CH
2015	35,00	35	26	9	7	0	2	0	0
2016	103,75	104	78	26	21	0	5	0	0
2017	68,75	69	52	17	14	0	3	0	0
2018	68,75	69	52	17	14	0	3	0	0
2019	68,75	69	52	17	14	0	3	0	0
2020	0,00	0	0	0	0	0	0	0	0
2021	0,00	0	0	0	0	0	0	0	0
2022	0,00	0	0	0	0	0	0	0	0
2023	0,00	0	0	0	0	0	0	0	0
2025	0,00	0	0	0	0	0	0	0	0
Spolu	345,00	345	259	86	69	0	17	0	0

### Zdroje financovania EÚ

### Program rozvoja vidieka

Projektové opatrenia (realizácia bude zabezpečovaná cez individuálne Opatrenia žiadateľov):

- Prenos znalostí a informačné akcie (čl. 15)
- Poradenské služby (čl. 16)

### OP Efektívna verejná správa (EVS)

## 9.11 PROGRAM 11. INFORMATIZÁCIA OBCE

Predpokladaná štruktúra finančných zdrojov (tis. €)									
Ciele	Oprávnené náklady spolu	Verejné zdroje						Súkromné zdroje	EIB
		Verejné zdroje spolu	Fond EÚ	Národné verejné zdroje					
				Národné verejné zdroje spolu	Štátny rozpočet	Regionálne zdroje	Miestne zdroje		



	A=B+H+CH	B=C+D	C	D=E+F+G	E	F	G	H	CH
Cieľ 11.1	Zabezpečiť technické podmienky na prechod samosprávy na nový typ vládnutia - e - government.								
Opatrenie 11.1.1	6	6	5	2	1	0	0	0	0
Opatrenie 11.1.2	4	4	3	1	1	0	0	0	0
Spolu	10	10	8	3	2	0	1	0	0

Časový horizont čerpania zdrojov (tis. €)									
Rok	Oprávnené náklady spolu	Verejné zdroje						Súkromné zdroje	EIB
		Verejné zdroje spolu	Fond EÚ	Národné verejné zdroje					
	Národné verejné zdroje spolu			Štátny rozpočet	Regionálne zdroje	Miestne zdroje	H	CH	
	A=B+H+CH	B=C+D	C	D=E+F+G	E	F	G	H	CH
2015	0,00	0	0	0	0	0	0	0	0
2016	2,50	3	2	1	1	0	0	0	0
2017	2,50	3	2	1	1	0	0	0	0
2018	2,50	3	2	1	1	0	0	0	0
2019	2,50	3	2	1	1	0	0	0	0
2020	0,00	0	0	0	0	0	0	0	0
2021	0,00	0	0	0	0	0	0	0	0
2022	0,00	0	0	0	0	0	0	0	0
2023	0,00	0	0	0	0	0	0	0	0
2025	0,00	0	0	0	0	0	0	0	0
Spolu	10,00	10	8	3	2	0	1	0	0

## Zdroje financovania EÚ

### OP Efektívna verejná správa (EVS)

### OP INTEGROVANÁ INFRAŠTRUKTÚRA A OP ĽUDSKÉ ZDROJE

#### Program rozvoja vidieka

Projektové opatrenia (realizácia bude zabezpečovaná cez individuálne Opatrenia žiadateľov):

- Prenos znalostí a informačné akcie (čl. 15)
- Poradenské služby (čl. 16)

### PRAVIDLÁ STRATÉGIE FINANCOVANIA ŠTRUKTURÁLNYCH FONDOV A KOHÉZNEHO FONDU PRE PROGRAMOVÉ OBDOBIE 2014 – 2020

V nadväznosti na základné legislatívne východiská pre určenie stratégie financovania 2014 – 2020 sa stanovujú nasledovné pravidlá stratégie financovania 2014 – 2020:

- výška pomoci z EÚ sa pre všetky operačné programy vyjadruje k celkovým oprávneným výdavkom v zmysle čl. 110, ods. 2, písm. a) návrhu všeobecného nariadenia pre programové obdobie 2014 – 2020;
- v rámci cieľa Investície pre rast a zamestnanosť – KF – sa stanovuje výška pomoci z EÚ vo výške 85,0 % z celkových oprávnených výdavkov, čo predstavuje maximálnu mieru spolufinancovania EÚ podľa čl. 110, ods. 3 návrhu všeobecného nariadenia pre programové obdobie 2014 – 2020;
- v rámci cieľa Investície pre rast a zamestnanosť – štrukturálne fondy v rámci menej rozvinutých regiónov – sa stanovuje výška pomoci z EÚ vo výške 85,0 % z celkových oprávnených výdavkov, čo predstavuje maximálnu mieru spolufinancovania EÚ podľa čl. 110, ods. 3 návrhu všeobecného nariadenia pre programové obdobie 2014 – 2020;
- v rámci cieľa Investície pre rast a zamestnanosť – štrukturálne fondy v rámci viac rozvinutého regiónu<sup>2</sup> – sa stanovuje výška pomoci z EÚ vo výške 50,0 % z celkových oprávnených výdavkov, čo predstavuje maximálnu mieru spolufinancovania EÚ podľa čl. 110, ods. 3 návrhu všeobecného nariadenia pre programové obdobie 2014 – 2020;
- v rámci cieľa Európska územná spolupráca – programy cezhraničnej spolupráce, v ktorých SR plní úlohu riadiaceho orgánu – sa stanovuje výška pomoci z EÚ vo výške 85,0 % (EFRR) z celkových oprávnených výdavkov pre celé územie Slovenska,



čo predstavuje maximálnu mieru spolufinancovania EÚ podľa čl. 110, ods. 3 návrhu všeobecného nariadenia pre programové obdobie 2014 – 2020;

- maximálna intenzita štátnej pomoci sa stanovuje v súlade so schémami štátnej pomoci, resp. príslušnou legislatívou EÚ;
- v prípade realizácie partnerských Projektov sa na jednotlivých partnerov vzťahujú pravidlá financovania individuálne v závislosti od typu prijímateľa, t. j. pre partnerov sa neuplatňujú pravidlá financovania platné pre vedúceho partnera;
- možnosť dobrovoľného zvýšenia podielu prijímateľa na financovaní maximálne však do výšky národných zdrojov v závislosti od kategórie regiónu. Zvýšenie miery financovania prijímateľa nad stanovenú výšku závisí len od rozhodnutia samotného prijímateľa;
- v rámci jedného Opatreniu sa počas celej doby implementácie uplatňuje jeden pomer financovania za jednotlivé zdroje

## Pravidlá financovania pre prijímateľov v rámci menej rozvinutých regiónov, cieľa Európska územná spolupráca – cezhraničnej spolupráce a pre prijímateľov z Kohézneho fondu

### Financovanie Projektov prijímateľa – organizácia štátnej správy

Pre prijímateľa – organizáciu štátnej správy: ústredné orgány štátnej správy, štátne rozpočtové organizácie, štátne príspevkové organizácie (subjekt v zmysle časti 2.1 písm. a)) sa stanovujú nasledovné pravidlá spolufinancovania pomoci:

Prijímateľ – organizácia štátnej správy			
Celkové oprávnené výdavky			
Zdroje EÚ	Národné verejné zdroje		Spolu
EFRR / ESF / KF	Štátny rozpočet	Prijímateľ	
85,0 %	15,0 %	0,0 %	100,0 %

V prípade, ak je prijímateľom organizácia štátnej správy (subjekt v zmysle časti 2.1, písm. a)), uhrádzajú sa oprávnené výdavky vo výške 100,0 % z celkových oprávnených výdavkov, pričom výška pomoci z EFRR, ESF a KF sa stanovuje vo výške 85,0 % a príspevok zo štátneho rozpočtu vo výške 15,0 %.

### Financovanie Projektov prijímateľa – ostatné subjekty verejnej správy

Pre prijímateľa – ostatné subjekty verejnej správy: verejné vysoké školy a ďalšie subjekty, ktoré sú zapísané a zaradené v registri podľa odseku 1 § 3 zákona č. 523/2004 Z. z. o rozpočtových pravidlách verejnej správy a o zmene a doplnení niektorých zákonov v znení neskorších predpisov, združenia právnických osôb z verejnej správy a verejné zdravotné poisťovne okrem obcí, vyšších územných celkov a organizácií štátnej správy (subjekt v zmysle časti 2.1, písm. b)) sa stanovujú nasledovné pravidlá spolufinancovania pomoci:

Prijímateľ – ostatné subjekty verejnej správy			
Celkové oprávnené výdavky			
Zdroje EÚ	Národné verejné zdroje		Spolu
EFRR / ESF / KF	Štátny rozpočet	Prijímateľ	
85,0 %	10,0 %	5,0 %	100,0 %

V prípade, ak sú prijímateľom ostatné subjekty verejnej správy (subjekt v zmysle časti 2.1, písm. b)), uhrádzajú sa oprávnené výdavky vo výške 100,0 % z celkových oprávnených výdavkov, pričom výška pomoci z EFRR, ESF a KF sa stanovuje vo výške 85,0 %, príspevok zo štátneho rozpočtu vo výške 10,0 % a príspevok prijímateľa vo výške 5,0 %.

### Financovanie Projektov prijímateľa – obec / vyšší územný celok

Pre prijímateľa – obec / vyšší územný celok, príp. rozpočtové organizácie a príspevkové organizácie zriadené obcou / vyšším územným celkom (subjekt v zmysle časti 2.1, písm. c) a d)) sa stanovujú nasledovné pravidlá spolufinancovania pomoci:

Prijímateľ – obec / vyšší územný celok			
Celkové oprávnené výdavky			
Zdroje EÚ	Národné verejné zdroje		Spolu
EFRR / ESF / KF	Štátny rozpočet	Prijímateľ	
85,0 %	10,0 %	5,0 %	100,0 %

V prípade, ak je prijímateľom obec / vyšší územný celok, **PRÍPADNE ROZPOČTOVÁ ORGANIZÁCIA ALEBO PRÍSPEVKOVÁ ORGANIZÁCIA ZRIADENÁ OBCOU / VYŠším ÚZEMNÝM CELKOM** (subjekt v zmysle časti 2.1, písm. c) a d)), uhrádzajú sa oprávnené výdavky vo výške 100,0 % z celkových oprávnených výdavkov, pričom výška pomoci z EFRR, ESF a KF sa stanovuje vo výške 85,0 %, príspevok zo štátneho rozpočtu vo výške 10,0 % a príspevok prijímateľa vo výške 5,0 %.

### Financovanie Projektov prijímateľa – mimovládna/nezisková organizácia

Pre prijímateľa – mimovládne organizácie/neziskové organizácie (subjekt v zmysle časti 2.1, písm. e)) sa stanovujú nasledovné pravidlá spolufinancovania pomoci:

Prijímateľ – mimovládna/nezisková organizácia			
Celkové oprávnené výdavky			
Zdroje EÚ	Národné verejné zdroje	Súkromné zdroje	Spolu
EFRR / ESF / KF	Štátny rozpočet	Prijímateľ	
85,0 %	10,0 %	5,0 %	100,0 %



V prípade, ak je prijímateľom mimovládna organizácia, prípadne nezisková organizácia (subjekt v zmysle časti 2.1, písm. e)), výška pomoci z EFRR, ESF alebo KF sa stanovuje vo výške 85,0 %, príspevok zo štátneho rozpočtu vo výške 10,0 % a príspevok prijímateľa vo výške 5,0 % z celkových oprávnených výdavkov.

#### Financovanie Projektov prijímateľa zo súkromného sektora mimo schém štátnej pomoci

Pre prijímateľa, na ktorého sa nevzťahujú pravidlá financovania podľa časti 3.2.1.1, 3.2.1.2, 3.2.1.3, 3.2.1.4, 3.2.1.6 a 3.1.2.7 (subjekt v zmysle časti 2.1, písm. f)), sa stanovujú nasledovné pravidlá spolufinancovania pomoci:

Prijímateľ – súkromný sektor mimo schém štátnej pomoci			
Celkové oprávnené výdavky			
Zdroje EÚ	Národné verejné zdroje	Súkromné zdroje	Spolu
EFRR / ESF / KF	Štátny rozpočet	Prijímateľ	
85,0 %	5,0 %	10,0 %	100,0 %

V danom prípade platí, že výška pomoci z EFRR, ESF alebo KF sa stanovuje vo výške 85,0 %, príspevok zo štátneho rozpočtu vo výške 5,0 % a príspevok prijímateľa vo výške 10,0 % z celkových oprávnených výdavkov.

#### Financovanie Projektov prijímateľa v rámci schém štátnej pomoci

Pre prijímateľa vykonávajúceho hospodársku činnosť, t. j. podniky v zmysle čl. 107 Zmluvy o fungovaní EÚ bez ohľadu na právny status, v rámci schém štátnej pomoci (subjekt v zmysle časti 2.1, písm. h)), sa stanovujú nasledovné pravidlá spolufinancovania pomoci:

Prijímateľ – v rámci schém štátnej pomoci <sup>8</sup>			
Celkové oprávnené výdavky			
Zdroje EÚ	Národné verejné zdroje	Súkromné zdroje	Spolu
EFRR / ESF / KF	Štátny rozpočet	Prijímateľ	
x,x %	0,0 %	y,y %	100,0 %

V prípade, ak je prijímateľom podnik vykonávajúci hospodársku činnosť podľa čl. 107 Zmluvy o fungovaní EÚ (subjekt v zmysle časti 2.1, písm. h)), podiel prijímateľa sa stanovuje v súlade s aplikovanou výškou intenzity pomoci definovanou v príslušnej schéme štátnej pomoci.

#### Financovanie Projektov prijímateľa v rámci schém pomoci de minimis

Pre prijímateľa vykonávajúceho hospodársku činnosť, t. j. podniky v zmysle čl. 107 Zmluvy o fungovaní EÚ bez ohľadu na právny status v rámci schém pomoci de minimis (subjekt v zmysle časti 2.1, písm. g)), sa stanovujú nasledovné pravidlá spolufinancovania pomoci:

Prijímateľ – v rámci schém pomoci de minimis			
Celkové oprávnené výdavky			
Zdroje EÚ	Národné verejné zdroje	Súkromné zdroje	Spolu
EFRR / ESF / KF	Štátny rozpočet	Prijímateľ	
x,x %	y,y %	z,z %	100,0 %

Podiel prijímateľa vykonávajúceho hospodársku činnosť, t. j. podniky v zmysle čl. 107 Zmluvy o fungovaní EÚ bez ohľadu na právny status v rámci schém pomoci de minimis (subjekt v zmysle časti 2.1, písm. g)) sa stanovuje v súlade s aplikovanou výškou intenzity pomoci definovanou riadiacim orgánom v príslušnej schéme pomoci de minimis. V prípade, ak intenzita pomoci de minimis stanovená riadiacim orgánom presahuje maximálnu výšku finančnej pomoci z EÚ, bude tento rozdiel dofinancovaný zo štátneho rozpočtu.

#### Pravidlá financovania pri implementácii finančných nástrojov

Európska komisia v súvislosti so snahou čo najefektívnejšie využívať prostriedky EÚ, odporúča v rámci programového obdobia 2014 – 2020 okrem priamej formy pomoci, využívať predovšetkým finančné nástroje.

Slovenská republika plánuje výraznejšie využívať finančné nástroje v rámci všetkých fondov. Nenávratný finančný príspevok by sa mal používať predovšetkým tam, kde sa vytvára verejný statok a tam, kde z dôvodu vzniku negatívnych externalít a neschopnosti internalizovať celý zisk dochádza k zlyhaniu trhu. Verejné zdroje podporia takéto aktivity tak, aby sa ich úroveň priblížila spoločenskému optimu. Preto by mala byť podpora komerčných Projektov, rizikových Projektov a Projektov generujúcich príjmy zabezpečená formou finančných nástrojov a to v tých oblastiach, ktoré budú určené na základe vykonanej ex-ante analýzy pre finančné nástroje v súlade s čl. 32 návrhu všeobecného nariadenia pre programové obdobie 2014 – 2020<sup>4</sup>. Finančné nástroje môžu byť zriadené na úrovni EÚ, riadené priamo alebo nepriamo Európskou komisiou alebo tradičnej báze, teda na národnej, regionálnej, nadnárodnej alebo cezhraničnej úrovni, riadené priamo alebo v rámci zodpovednosti riadiaceho orgánu.

Pre určenie participácie národných zdrojov v prípade subjektu implementujúceho finančný nástroj sa stanovujú nasledovné pravidlá v prípade:

- menej rozvinutých regiónov a Kohézneho fondu:

výška pomoci z EÚ sa stanovuje vo výške 85,0 % z celkových oprávnených výdavkov;  
podiel národných zdrojov sa stanovuje vo výške 15,0 % z celkových oprávnených výdavkov.

- viac rozvinutých regiónov:

výška pomoci z EÚ sa stanovuje vo výške 50,0 % z celkových oprávnených výdavkov;  
podiel národných zdrojov sa stanovuje vo výške 50,0 % z celkových oprávnených výdavkov.



V prípade využitia možnosti vytvorenia samostatnej prioritnej osi na účely implementovania niektorého z finančných nástrojov, sa v závislosti od zapojenia súkromných zdrojov znižuje podiel národných verejných zdrojov na spolufinancovaní.

V rámci národných zdrojov sa v závislosti od výšky zapojenia súkromných zdrojov, či už na úrovni fondu fondov, na úrovni finančného nástroja alebo na úrovni konečných prijímateľov, adekvátne znižuje podiel národných verejných zdrojov.

## **Stratégia financovania Európskeho poľnohospodárskeho fondu pre rozvoj vidieka pre programové obdobie 2014 – 2020**

Stratégia financovania stanovuje maximálnu výšku podpory z Európskeho poľnohospodárskeho fondu pre rozvoj vidieka a miery národného spolufinancovania v rámci menej rozvinutých regiónov a ostatných regiónov pri financovaní opatrení Programu rozvoja vidieka SR 2014 – 2020.

V Slovenskej republike je z EPFRV implementovaný jeden Program rozvoja vidieka SR 2014 – 2020 pre celé územie SR.

### **Pravidlá Stratégie financovania Európskeho poľnohospodárskeho fondu pre rozvoj vidieka pre programové obdobie 2014 – 2020**

V nadväznosti na vyššie uvedené legislatívne východiská sa pre jednotlivé kategórie prijímateľov stanovujú nasledovné pravidlá financovania:

- výška podpory z EPFRV sa stanovuje vo výške 75 % z celkových oprávnených verejných výdavkov v rámci menej rozvinutých regiónov a 53 % z celkových oprávnených verejných výdavkov v rámci ostatných regiónov;
- k podielu EPFRV je priradené spolufinancovanie zo štátneho rozpočtu v stanovenom pomere v závislosti od intenzity verejnej pomoci platnej pre príslušné opatrenie;
- uplatňuje sa kombinácia výšky podpory z EPFRV a výšky verejnej pomoci;
- zohľadňujú sa špecifiká pre každé opatrenie individuálne a to vo vzťahu k oprávnenému prijímateľovi, mieram spolufinancovania a kategórii regiónu,

### **Financovanie operácií prijímateľa v opatrení č. 1, opatrení č. 2, podopatrení č. 3.3, opatrení č. 4, podopatrení č. 5.1, podopatrení č. 5.2, opatrení č. 6, podopatrení č. 7.1, opatrení č. 8, opatrení č. 9, opatrení č. 10, opatrení č. 11, opatrení č. 12, opatrení č. 13, opatrení č. 14 a opatrení č. 15**

Pre prijímateľa v rámci:

- opatrenia č. 1: poskytovateľa prenosu vedomostí a zručností;
- opatrenia č. 2: poskytovateľa poradenskej služby - certifikovaného poradcu, poskytovateľa vzdelávania, ktorý musí mať primerané zdroje v podobe kvalifikovaných zamestnancov, ktorí sa pravidelne vzdelávajú v oblastiach poskytujúcich poradenské služby;
- podopatrenia č. 3.3:

Ministerstvo pôdohospodárstva a rozvoja vidieka SR a obce (miestna územná samospráva);

- opatrenia č. 4:

skupinu poľnohospodárov v prípade kolektívnych investícií vykonávaných viac ako jedným poľnohospodárom a tieto prinášajú synergický efekt, verejný subjekt, ak preukáže prepojenie medzi realizovanými investíciami a potenciálom poľnohospodárskej výroby;

- podopatrenia č. 5.1: poľnohospodárskeho podnikateľa, tzn. fyzickú alebo právnickú osobu (mikropodniky a malé podniky v zmysle odporúčania Komisie č. 2003/361/ES), ktorá vykonáva poľnohospodársku výrobu ako sústavnú a samostatnú činnosť pod vlastným menom, na vlastnú zodpovednosť a za účelom dosiahnutia zisku a spĺňa kritériá stanovené vo vzťahu k veku a profesijnému zameraniu;
- podopatrenia č. 5.2: právnické osoby alebo fyzické osoby (mikropodniky v zmysle odporúčania Komisie č. 2003/361/ES);
- opatrenia č. 6: obec definovanú v územnej koncentrácii ako vidiecka obec vidiek 1 a vidiek 2 s výnimkou obcí so štatútom mesta; združenia obcí;
- podopatrenia č. 7.1: obhospodarovateľa lesa v zmysle zákona č. 326/2005 Z. z. o lesoch – súkromní a verejní správcovia lesov a iné subjekty súkromného práva a verejné subjekty a ich združenia;
- opatrenia č. 8, 9, 10, 11, 12: fyzickú a právnickú osobu podnikajúcu v poľnohospodárskej prvovýrobe;
- opatrenia č. 10: súkromných vlastníkov lesa a ich združení s právnou subjektivitou;
- opatrenia č. 13: najmenej dva subjekty, ktorých spolupráca je:

medzi rôznymi aktérmi v poľnohospodárstve, potravinovom reťazci a v lesnom hospodárstve na území EÚ a medzi inými aktérmi, ktorí prispievajú k splneniu cieľov a priorit politiky rozvoja vidieka vrátane medziodvetvových organizácií, zameraná na zriadenie a prevádzku operačných skupín EIP pre produktivitu a udržateľnosť poľnohospodárstva uvedených v čl. 62 návrhu nariadenia Európskeho parlamentu a Rady o podpore rozvoja vidieka prostredníctvom EPFRV;

- opatrenia č. 14:

verejno-súkromné partnerstvá v zmysle zákona č. 83/1990 Zb. o združovaní občanov v znení neskorších predpisov;

MAS (verejno-súkromné partnerstvá v zmysle zákona č. 83/1990 Zb. o združovaní občanov v znení neskorších predpisov schválené riadiacim orgánom, t. j. ktorým riadiaci orgán udelil štatút MAS)

- opatrenia č. 15:

Ministerstvo pôdohospodárstva a rozvoja vidieka SR,

Pôdohospodársku platobnú agentúru,

Národnú sieť rozvoja vidieka

sa stanovujú nasledovné pravidlá spolufinancovania:



Prijímateľ			
Celkové oprávnené výdavky			
Zdroje EÚ	Národné verejné zdroje		Spolu
EPFRV	Štátny rozpočet	Prijímateľ	
75,0 %	25,0 %	0,0 %	100,0 %

Pre vyššie uvedených prijímateľov v rámci daných opatrení a podopatrení, uhrádzajú sa oprávnené výdavky vo výške 100,0 % z celkových oprávnených verejných výdavkov, pričom výška podpory z EPFRV sa stanovuje vo výške 75,0 % a príspevok zo štátneho rozpočtu vo výške 25,0 %.

#### Financovanie operácií prijímateľa v podopatrení č. 3.1, 3.2 a podopatrení 5.3

Pre prijímateľa v rámci:

- podopatrenia č. 3.1: fyzické a právnické osoby podnikajúce v poľnohospodárskej prvovýrobe;
- podopatrenia č. 3.2: fyzické a právnické osoby podnikajúce v oblasti spracovania produktov poľnohospodárskej prvovýroby (okrem rybných produktov), resp. v prípade investícií do využívania obnoviteľných zdrojov energie sú prijímateľmi fyzické a právnické osoby podnikajúce v oblasti poľnohospodárskej prvovýroby;
- podopatrenia 5.3:

poľnohospodárov alebo členov poľnohospodárskej domácnosti podnikajúcich v oblasti poľnohospodárstva, ktorých podiel ročných tržieb/príjmov z poľnohospodárskej výroby na celkových tržbách/príjmoch predstavuje minimálne 30 % (činnosť č. 1) a fyzické a právnické osoby (mikropodniky a malé podniky vo vidieckych oblastiach v zmysle odporúčania Komisie č. 2003/361/ES) obhospodarujúce lesy vo vlastníctve súkromných vlastníkov a ich združení, obcí a ich združení, cirkvi, ktorej majetok možno podľa právneho poriadku SR považovať za súkromný, pokiaľ ide o jeho správu a nakladanie s ním (činnosť č. 2) sa stanovujú nasledovné pravidlá spolufinancovania:

Prijímateľ			
Celkové oprávnené výdavky			
Zdroje EÚ	Národné verejné zdroje	Súkromné zdroje	Spolu
EPFRV	Štátny rozpočet	Prijímateľ	
37,5 %	12,5 %	50,0 %	100,0 %

Pre vyššie uvedených prijímateľov v rámci daných podopatrení, uhrádzajú sa oprávnené výdavky vo výške 100,0 % z celkových oprávnených výdavkov, pričom výška podpory z EPFRV sa stanovuje vo výške 37,5 %, príspevok zo štátneho rozpočtu vo výške 12,5 % a príspevok prijímateľa vo výške 50,0 %.

V uvedenom prípade platia výnimky pre zvýšenie intenzity verejnej pomoci podľa časti 6.1.

#### Financovanie operácií prijímateľa v opatrení č. 4

Pre prijímateľa v rámci opatrenia č. 4: poľnohospodára: právnickú alebo fyzickú osobu podnikajúcu v poľnohospodárskej prvovýrobe sa stanovujú nasledovné pravidlá spolufinancovania:

Prijímateľ			
Celkové oprávnené výdavky			
Zdroje EÚ	Národné verejné zdroje	Súkromné zdroje	Spolu
EPFRV	Štátny rozpočet	Prijímateľ	
60,0 %	20,0 %	20,0 %	100,0 %

Pre vyššie uvedených prijímateľov v rámci daného opatrenia, uhrádzajú sa oprávnené výdavky vo výške 100,0 % z celkových oprávnených výdavkov, pričom výška podpory z EPFRV sa stanovuje vo výške 60,0 %, príspevok zo štátneho rozpočtu vo výške 20,0 % a príspevok prijímateľa vo výške 20,0 %.

#### Financovanie operácií prijímateľa v podopatrení č. 7.2

Pre prijímateľa v rámci:

- podopatrenia č. 7.2:

fyzické a právnické osoby (obce, mikropodniky, malé a stredné podniky v zmysle odporúčania Komisie č. 2003/361/ES) obhospodarujúce lesy vo vlastníctve súkromných vlastníkov a ich združení, obcí a ich združení, cirkvi, ktorej majetok možno podľa právneho poriadku SR považovať za súkromný, pokiaľ ide o jeho správu a nakladanie s ním, fyzické a právnické osoby (mikropodniky, malé a stredné podniky v zmysle odporúčania Komisie č. 2003/361/ES) poskytujúce služby v lesníctve a ťažbe dreva za predpokladu poskytnutia týchto služieb subjektom uvedeným predchádzajúcej odrážke sa stanovujú nasledovné pravidlá spolufinancovania:

Prijímateľ			
Celkové oprávnené výdavky			
Zdroje EÚ	Národné verejné zdroje	Súkromné zdroje	Spolu
EPFRV	Štátny rozpočet	Prijímateľ	
48,75 %	16,25 %	35,0 %	100,0 %

Pre vyššie uvedených prijímateľov v rámci daného podopatrenia, uhrádzajú sa oprávnené výdavky vo výške 100,0 % z celkových oprávnených výdavkov, pričom výška podpory z EPFRV sa stanovuje vo výške 48,75 %, príspevok zo štátneho rozpočtu vo výške 16,25 % a príspevok prijímateľa vo výške 35,0 %.

## FINANČNÉ ZABEZPEČENIE PHRSR



Finančné vyčíslenie jednotlivých aktivít sa v PHRSR uvádza pri väčšine opatrení a aktivít, potrebných na naplnenie cieľov programu. Tie sú stanovené odhadom, konečné rozpočty budú súčasťou vykonávacích plánov. Pri schvaľovaní financovania jednotlivých úloh, vyplývajúcich z aktivít, sa bude prihliadať na ich dôležitosť a dopad na hospodársky a sociálny rozvoj obce. Viaceré úlohy sa môžu realizovať v rámci bežnej prevádzky samosprávy, mnohé však vyžadujú náročnejšie finančné a personálne zdroje a spoluprácu s inými subjektami.

Potenciálne zdroje na realizáciu opatrení a úloh PHRSR sú:

- vlastné zdroje – rozpočet obce,
- bankové úvery,
- štátne dotácie z účelových fondov,
- dotácie z výťažku lotérií,
- financie z Národných Projektov (MPSVR, úrady práce sociálnych vecí a rodiny),
- štrukturálne a fondy,
- nadácie, neinvestičné fondy,
- účelové fondy zahraničných zastupiteľstiev v SR (holandské, americké, kanadské,...),
- Svetová banka,
- sponzoring podnikateľov, firiem, bankového sektora, súkromných osôb,
- združovanie prostriedkov verejnej a neverejnej sféry, atď.,

Štruktúra uvedených zdrojov bude závisieť na aktuálnej finančnej situácii obce ako aj na spoločensko-ekonomických podmienkach.

## 10 ZÁVER

PR obce Zliechov je strategický strednodobý dokument, ktorý určuje víziu rozvoja obce, prioritné rozvojové oblasti a strategické ciele ich naplnenia. Tento dokument je základným východiskom pre spracovanie ďalších materiálov rozvoja jednotlivých oblastí života obce.

Program rozvoja obce je otvoreným dokumentom, ktorý bude vyhodnocovaný a aktualizovaný na zasadnutiach obecného zastupiteľstva podľa potreby.

Predmetný PR obce Zliechov bol schválený na zasadnutí obecného zastupiteľstva dňa: 23.marca2016  
VZN 1/2016, uznesením OZ č. 21.2/2016

VZN bolo zverejnené na obecnej tabuli a na webovej stránke obce dňa 23. 03. 2016.

Všeobecne záväzné nariadenie Obce Zliechov č. 1/2016 – Plán rozvoje Obce Zliechov nadobúda účinnosť dňa **04.apríla 2016**.

.....  
Ing. Anton Miko v.r.  
starosta obce



## 11 POUŽITÁ LITERATÚRA

1. Partnerská dohoda
2. Pozičný dokument Európskej komisie k Partnerskej dohode a programom SR na roky 2014 - 2020
3. Stratégia financovania Európskych štrukturálnych a investičných fondov pre programové obdobie 2014 - 2020
4. Integrovaný regionálny operačný program „IROP“
5. RIÚS TNSK 2014-2020
6. Program hospodárskeho rozvoja a sociálneho rozvoja samosprávneho kraja (PHSR TNSK),
7. Konceptia územného rozvoja Slovenska 2001, aktualizácia 2010,
8. Národný program reforiem, máj 2012,
9. Návrh základných princípov na prípravu Partnerskej dohody Slovenskej republiky na programové obdobie 2014 – 2020,
10. Stratégia rozvoja dopravy SR do roku 2020, 2010,
11. Program odpadového hospodárstva na roky 2011 - 2015,
12. Stratégia Slovenskej republiky pre integráciu Rómov do roku 2020
13. Revidovaný národný akčný plán Dekády začleňovania rómskej populácie 2005 - 2015 na roky 2011 – 2015
14. 2. etapa Programu podpory zdravia znevýhodnených komunít na Slovensku na roky 2009 – 2015
15. Konceptia výchovy a vzdelávania rómskych detí a žiakov vrátane rozvoja stredoškolského a vysokoškolského vzdelávania
16. Stratégia EÚ 2020 - cieľ: konkurencieschopnosť, zamestnanosť a hospodársky rast
17. Spoločný strategický rámec EK, marec 2012,
18. Nariadenia EK (Všeobecné nariadenie, nariadenie k fondom),
19. CENTROPE – Správa o regionálnom rozvoji, 2012,
20. CENTROPE – Nástroj na hodnotenie potrieb infraštruktúry – podpora konkurencieschopného regionálneho rozvoja (INAT),
21. CENTROPE – Stratégia ľudského kapitálu,
22. CENTROPE – Stratégia v oblasti vedomostného regiónu,
23. CENTROPE – Stratégia v oblasti priestorovej integrácie a Akčný plán 2013+,
24. CENTROPE – Stratégia v oblasti kultúry a cestovného ruchu 2013+,
25. Pozičný dokument Európskej komisie k Partnerskej dohode a programom SR na roky 2014 - 2020
26. Stratégia financovania Európskych štrukturálnych a investičných fondov pre programové obdobie 2014 - 2020
27. Integrovaný regionálny operačný program „IROP“ Národný strategický referenčný rámec 2007-2013.
28. Program hospodárskeho a sociálneho rozvoja Trenčianskeho samosprávneho kraja.
29. Zákon č. 539/2008 Z.z. o podpore regionálneho rozvoja, v znení neskorších predpisov.
30. Zákon č. 369/1990 Z.z. o obecnom zriadení, v znení neskorších predpisov.
31. Zákon č. 303/1995 Z.z. o rozpočtových pravidlách, v znení neskorších predpisov.
32. Zákon č. 482/2003 Z.z. o štátnej pokladnici.
33. Zákon č. 193/2001 Z.z. o podpore na zriadenie priemyselných parkov,
34. Zákon č. 156/2003 Z.z. ktorým sa mení a dopĺňa zákon č. 193/2001 Z.z. o podpore na zriadenie priemyselných parkov.
35. VEDA. Encyklopédia Slovenska. VI zv. Veda, Bratislava, 1982.
10. JAROS, J. Tectonic styles of the homelands of superficial nappes. Rozpravy ČASV, Řada matematických a přírodních věd, roč. 81, seš. 6, Academia Praha, 1971.
11. LUKNIŠ, M. A KOL. Slovensko – Príroda. Vyd. Obzor, Bratislava, 1972.
12. MAZÚR, M., LUKNIŠ, M. Regionálne geomorfologické členenie SSR, Geogr. Čas., 30, 2, Bratislava, 1978.
13. UPSVAR. Štatistiky Úradu práce, sociálnych vecí a rodiny 1999 – 2004.
14. Interné materiály obce Zliechov.
15. Sociologický ústav Slovenskej akadémie vied, REGIONÁLNY ROZVOJ SLOVENSKA VÝCHODISKÁ A SÚČASNÝ STAV , Editori: Mgr. Lubomír Faltán, CSc., Doc. PhDr. Ján Pašiak, PhD. 2004, 88 s.
16. Ministerstvo životného prostredia Slovenskej republiky. Národná stratégia ISPA Slovenskej republiky: životné prostredie, Október 2000.
17. STREDOSLOVENSKÉ VYDAVATEĽSTVO. Vlastivedný sborník IV. Bratislava. 1961.
18. STREDOSLOVENSKÉ VYDAVATEĽSTVO. Vlastivedný sborník XI. Bratislava. 1972.
19. BIELY, A. et al. Geologická stavba. In Atlas krajiny Slovenskej republiky [online]. 2004.
20. LUKNIŠ, M. Reliéf. In LUKNIŠ, M. et al. Slovensko 2 : Príroda. 1972.
21. HRAŠNA, M., KLUKANOVÁ, A. Inžinierskogeologická rajonizácia. In Atlas krajiny Slovenskej republiky [online]. 2004.
22. MAZÚR, E., LUKNIŠ, M.. Geomorfologické jednotky. Mapa 1:500 000. In Atlas SSR. 1980.
23. MAZÚR, E., ČINČURA, J., KVITKOVIČ, J. Geomorfológia. Mapa 1:500 000. In Atlas SSR. 1980.
24. <http://www.statistics.sk/mosmis/run.html>
25. <http://www.fns.uniba.sk/zp/knihy/index.htm>
26. Jozef Jakál, Geografický ústav SAV, Štefánikova 49, 814 73 Bratislava, Slovensko KRASOVÉ FORMY A ICH VÄZBA NA VLASTNOSTI RELIEFU A KLÍMY V ZÁPADNÝCH KARPATOCH
27. <http://www.agroporadenstvo.sk/rv/poda/cernozem.htm>
28. <http://www.agroporadenstvo.sk/rv/poda/fluvizem.htm>
29. <http://web.tuke.sk/fberg-kgp/spis/geologia.htm>
30. <http://oldwww.fns.uniba.sk/~krg/prilohy/kgamr/2004/podnedruhy1.htm>
31. Nábělek, F. (1 979): Encyklopédia Slovenska, SAV, Bratislava
32. Kolektív, 2000: Morfogenetický klasifikačný systém pôd Slovenska. VÚPOP, Societas
33. Pedologica Slovaca, Bratislava, s. 74
34. Mazúr, E. (1980): Atlas SSR, SAV, Bratislava - kapitola pôdy



35. Minár, J. a kolektív (2001): Geografické spektrum 3. PRIF UK Bratislava
36. <http://www.minerally.sk/files/hor/spras.htm>
37. Bizudová, M. 1993. Geomorfológia. 1. vyd. Bratislava: UK Bratislava, 1993. 228 s. -
38. Lukniš, M. 1972. Slovensko príroda. 1. vyd. Bratislava: Obzor, 1972. 920 s. -
39. Ciesarik, M. 1994. Geológia. Vysokoškolské skriptá. 1. vyd. Ž. n. Hronom: LF: Katedra prírodného prostredia, 1994. 255 s. ISBN 80-228-0345-6 -
40. Čerman, R. 2003. Zemepisný atlas SR. 1. vyd. Bratislava: Mapa Slovakia Bratislava, s.r.o. , 2003. 96 s. ISBN 80-8067-006- 4 -
41. Kolník P., 2001, Cestovný lexikón Slovenskej republiky, Bratislava, Vydavateľstvo Astor Slovakia, 212,
42. Plesník P., a kol. 1989, Malá slovenská vlastiveda, Bratislava, Vydavateľstvo Obzor, 91, 135, 222, 223,
43. [www.statistics.sk](http://www.statistics.sk)
44. Jurko, A., 1958: Pôdne ekologické pomery a lesné spoločenstvá Podunajskej nížiny. Vydavateľstvo SAV, Bratislava, 264 s.
45. Lukniš, M. (ed.), Bako, J., Berta, J., Ferianc, O., Feriancová-Masárová, Z., Fusán, O., Futák, J., Hejný, S., Jurko, A., Kurpelová, M., Mičian, Ľ., Michalko, J., Petrovič, Š., Schmidt, Z., Šimo, E., Vilček, F., Zaťko, M., 1972: Slovensko 2. Príroda. Obzor, Bratislava, 920 s.
46. Lukniš, M., Plesník, P., 1961: Nížiny, kotliny a pohoria Slovenska. Osveta, Bratislava, s. 7-50.
47. Mazúr, E., Lukniš, M., 1980: Geomorfologické jednotky. In: Mazúr, E. et al., 1980: Atlas SSR. Vydavateľstvo SAV, Bratislava, s. 55.
48. Michalko, J., Magic, D., Berta, J., 1986: Geobotanická mapa ČSSR, textová časť. Vydavateľstvo SAV, Bratislava, 160 s.
49. Plesník, P. et al., 1989: Malá slovenská vlastiveda. Vydavateľstvo Obzor, Bratislava, s. 296-297.
50. Ružičková, H., Halada, Ľ., Jedlička L., Kalivodová, E., 1996: Biotopy Slovenska. Ústav krajinné ekológie Slovenskej akadémie vied, Bratislava, s. 104 - 109.
51. Vyhláška MŽP SR č. 24/2003 Z.z., ktorou sa vykonáva zákon č. 543/2002 Z. z. o ochrane prírody a krajiny.
52. Vyhláška MŽP SR č. 492/2006 Z.z., ktorou sa mení a dopĺňa vyhláška Ministerstva životného prostredia Slovenskej republiky č. 24/2003 Z. z., ktorou sa vykonáva zákon č. 543/2002 Z. z. o ochrane prírody a krajiny.
53. Zákon NR SR č. 543/2002 Z.z. o ochrane prírody a krajiny.
54. Slovensko II. (Príroda), kol. autorov, Obzor Bratislava, 1972
55. 20.5.2010, [www.krasy-slovenska.sk](http://www.krasy-slovenska.sk)
56. Alojz Čaputa, Juraj Holčík a kol., 1982, [www.szap.sk](http://www.szap.sk), 21.6.2010
57. <http://svosmo.edupage.org/about/?subpage=1&>
58. [http://www.mesa10.sk/index.php?action=module&id=modcontent&content\\_id=261](http://www.mesa10.sk/index.php?action=module&id=modcontent&content_id=261)
59. <http://tlacovespravy.wordpress.com/2012/06/01/prieskum-sport-v-zivote-mladych-europanov>
60. <http://www.nocka.sk/uploads/fd/c5/fdc56b5295544adb7e3625632921405f/4-monitoring-vysledkov-kp-2005-2008-no6-7-2009.pdf>
61. <http://www.tophotelierstvo.sk/domaci-cestovny-ruch/turizmus/hotelierstvo-v-e-a-na-slovensku/>
62. NSRR, 2011
63. [www.zliehov.sk](http://www.zliehov.sk)
64. POH Zliechov 2011 – 2015
65. <http://www.sopsr.sk/>
66. <http://www.turistika.cz/>
67. [www.naseobce.sk](http://www.naseobce.sk)
68. <https://sk.wikipedia.org/>
69. [www.oma.sk](http://www.oma.sk)

**Program rozvoja Obce Zliechov**  
**Programovacie obdobie 2015 – 2024**  
**2015**

**SCARABEO-SK ,s.r.o., Povstalecká cesta 16, 974 09 Banská Bystrica**

e-mail: [hronec.scarabeus@gmail.com](mailto:hronec.scarabeus@gmail.com)  
tel.: 0907 439 224  
0911 439 224