

Mesto Brezová pod Bradlom



Program hospodárskeho a sociálneho rozvoja mesta Brezová pod Bradlom na roky 2016 - 2022

Brezová pod Bradlom, 2015

Spracovateľ

Mgr. Peter Nemček – RegioSat
Dolná štvrť 360/5
907 01 Myjava
tel: 0905 219 239
e-mail: peter.nemcek@mail.t-com.sk

v spolupráci s

Kopaničiarsky región – miestna akčná skupina
M.R. Štefánika 560/4
907 01 Myjava
tel: 034/653 83 44
www.kopaniarskyregion.sk



Obsah

1	Úvodná časť	6
1.1	Poslanie Programu hospodárskeho a sociálneho rozvoja	6
1.2	Ex-post hodnotenie predchádzajúceho PHSR	10
2	Analytická časť	13
2.1	Analýza vnútorného prostredia	13
2.1.1	Charakteristika prírodných podmienok a analýza prírodných zdrojov	13
2.1.2	Analýza stavu životného prostredia a ochrana krajiny	18
2.1.3	Ľudské zdroje	22
2.1.4	Materiálne zdroje a občianska vybavenosť	33
2.1.5	Charakteristika ekonomického potenciálu	50
2.1.6	Ex-ante hodnotenie	56
2.2	Analýza vonkajšieho prostredia	58
2.3	Zhodnotenie súčasného stavu územia - SWOT analýza	62
3	Strategická časť	67
4	Programová časť	72
5	Realizačná časť	106
6	Finančná časť	112
7	Záver	117
8	Použitá literatúra a informačné zdroje	119
9	Zoznam príloh	120

Zoznam tabuliek a grafov

Zoznam tabuliek

- Tabuľka 1 Zámer spracovania PHSR
- Tabuľka 2 Harmonogram spracovania PHSR
- Tabuľka 3 Použité participatívne metódy
- Tabuľka 4 Zoznam členov pracovných skupín
- Tabuľka 5 Ex-post hodnotenie predchádzajúceho PHSR
- Tabuľka 6 Základné údaje o meste
- Tabuľka 7 Pôdny fond v roku 2014
- Tabuľka 8 Množstvo komunálneho odpadu v rokoch 2003 – 2014
- Tabuľka 9 Separované komodity v t
- Tabuľka 10 Skládky odpadov
- Tabuľka 11 Demografická štruktúra obyvateľov mesta Brezová pod Bradlom v rokoch 2003-2014
- Tabuľka 12 Pohyb obyvateľstva v rokoch 1996 - 2014
- Tabuľka 13 Obyvateľstvo podľa náboženského vyznania
- Tabuľka 14 Obyvateľstvo podľa národnosti
- Tabuľka 15 Obyvateľstvo podľa stupňa najvyššieho dosiahnutého vzdelania
- Tabuľka 16 Vybrané kultúrne a spoločenské podujatia a akcie v meste Brezová pod Bradlom
- Tabuľka 17 Spolky a občianske združenia pôsobiace v meste Brezová pod Bradlom
- Tabuľka 18 Číselné údaje o verejnej vodovodnej sieti v Brezovej pod Bradlom z roku 2014
- Tabuľka 19 Číselné údaje o kanalizačnej sieti v Brezovej pod Bradlom z roku 2014
- Tabuľka 20 Sieť škôl a školských zariadení v meste Brezová pod Bradlom
- Tabuľka 21 Prehľad počtu žiakov ZŠ za obdobie školských rokov 2007/2008 až 2015/2016
- Tabuľka 22 Počty detí v školských rokoch 2007/2008 až 2015/2016
- Tabuľka 23 Počty žiakov ZUŠ v jednotlivých odboroch v školských rokoch 2007/2008 až 2015/2016
- Tabuľka 24 Domový a bytový fond v roku 2011
- Tabuľka 25 Právne subjekty v meste Brezová pod Bradlom v roku 2014
- Tabuľka 26 Bývajúce obyvateľstvo ekonomicky aktívne podľa pohlavia, dochádzky do zamestnania a podľa odvetvia hospodárstva v roku 2011
- Tabuľka 27 Porovnanie ekonomicky aktívnych osôb obce s priemerom okresu, kraja a SR v roku 2011
- Tabuľka 28 Porovnanie miery nezamestnanosti k 31. 12. 2014
- Tabuľka 29 Vývoj počtu uchádzačov o zamestnanie v rokoch 2007 – 2014 v meste Brezová pod Bradlom
- Tabuľka 30 Vývoj miery evidovanej nezamestnanosti v okrese Myjava v rokoch 2007- 2014
- Tabuľka 31 Ex-ante hodnotenie PHSR
- Tabuľka 32 STEEP analýza
- Tabuľka 33 SWOT analýza
- Tabuľka 34 Hierarchia strategických cieľov
- Tabuľka 35 Prehľad opatrení, projektov a aktivít podľa oblastí
- Tabuľka 36 Záznam z monitorovania
- Tabuľka 37 Plán hodnotenia a monitorovania
- Tabuľka 38 Model viaczdrojového financovania – intervenčná matica
- Tabuľka 39 Indikatívny rozpočet – sumarizácia
- Tabuľka 40 Schválenie PHSR

Zoznam grafov

- Graf 1 Štruktúra pôdneho fondu v meste Brezová pod Bradlom v roku 2014
- Graf 2 Percentuálne zastúpenie skupín obyvateľstva podľa produktivity v rokoch 2003 - 2014
- Graf 3 Vývoj počtu obyvateľov v rokoch 1996 - 2014
- Graf 4 Index vitality v rokoch 2003 – 2014
- Graf 5 Vývoj prírastkov v rokoch 1996 – 2014
- Graf 6 Obyvateľstvo podľa náboženského vyznania v roku 2011
- Graf 7 Obyvateľstvo podľa národnosti v roku 2011
- Graf 8 Obyvateľstvo podľa stupňa najvyššieho dosiahnutého vzdelania v roku 2011
- Graf 9 Rozdelenie podnikateľských subjektov v meste Brezová pod Bradlom podľa sektorov v roku 2011
- Graf 10 Vývoj miery evidovanej nezamestnanosti v rokoch 2007 – 2014 v okrese Myjava

1 Úvodná časť

1.1 Poslanie Programu hospodárskeho a sociálneho rozvoja

Program hospodárskeho rozvoja a sociálneho rozvoja mesta Brezová pod Bradlom je hlavným strategickým dokumentom pri určovaní smerovania ďalšieho rozvoja územia mesta Brezová pod Bradlom, ktorým sa riadia zástupcovia mesta pri výkone svojej činnosti a rozhodovaní a odzrkadľuje potreby obyvateľov mesta. Je jedným z hlavných nástrojov, prostredníctvom ktorého mesto zabezpečuje regionálny rozvoj.

Program hospodárskeho rozvoja a sociálneho rozvoja (PHSR) je strednodobý rozvojový dokument, ktorý je vypracovaný v súlade s cieľmi a prioritami ustanovenými v národnej stratégii regionálneho rozvoja a zohľadňuje ciele a priority ustanovené v programe hospodárskeho rozvoja a sociálneho rozvoja vyššieho územného celku, na území ktorého sa mesto nachádza. Je vypracovaný podľa *Metodiky na vypracovanie programu hospodárskeho rozvoja a sociálneho rozvoja obce/obcí/VÚC*, verzia 2.0, február 2015 a je v súlade so záväznou časťou územnoplánovacej dokumentácie mesta.

Základný legislatívny rámec pre vypracovanie PHSR mesta Brezová pod Bradlom tvorí Zákon NR SR č. 539/2008 Z.z. o podpore regionálneho rozvoja a Zákon NR SR č. 369/1990 Z.z. o obecnom zriadení.

Potreba vypracovať nový PHSR mesta Brezová pod Bradlom je podmienená zmenenými podmienkami v spoločnosti a živote mesta, ďalej zo zmenených legislatívnych podmienok v SR (schválenie novely zákona č. 539/2008 Z.z. o podpore regionálneho rozvoja) a vyplýva z prípravy na nové programové obdobie 2014-2020 pre čerpanie štrukturálnych a investičných fondov Európskej únie. Pri jeho vypracovaní boli zohľadnené aj nasledovné dokumenty: Partnerská dohoda SR na roky 2014-2020, Národná stratégia regionálneho rozvoja - priority Trenčianskeho samosprávneho kraja (TSK), Regionálna integrovaná územná stratégia (RIUS).

Program hospodárskeho rozvoja a sociálneho rozvoja, spolu s územným plánom, je základným a kľúčovým dokumentom pre riadenie samosprávy, ktorý vychádza z poznania situácie a konkrétnych potrieb obyvateľov, podnikateľov, záujmových skupín a ďalších subjektov v území, formuluje svoju predstavu o budúcnosti spolu s činnosťami a projektmi na jej zabezpečenie. PHSR sa spracováva spravidla na 7 rokov s dlhodobým výhľadom na 10 – 14 rokov. PHSR koncepcne, systémovo analyzuje a určuje budúcnosť rozvoja spolu s činnosťami, investičnými projektmi so zdrojovým krytím na jej zabezpečenie. Vytvára rámec, ktorého naplnenie bude zárukou, že PHSR nebude zbytočne rozsiahlym a len popisným zoznamom nereálnych zámerov (zoznamom vecí, na ktoré mesto nemá peniaze), ale skutočným strategickým rozvojovým dokumentom s cieľom dosiahnuť rast životnej úrovne na konkrétnom území. Pri jeho vypracovaní sa uplatnil princíp partnerstva. Partnerstvo je spolupráca sociálno-ekonomických partnerov na príprave, uskutočňovaní, financovaní, monitorovaní a hodnotení realizácie priorít a cieľov podpory regionálneho rozvoja.

Sociálno-ekonomickí partneri sú ústredné orgány štátnej správy, miestne orgány štátnej správy, vyššie územné celky, obce, mikroregionálne združenia a iné fyzické a právnické osoby pôsobiace v oblasti regionálneho rozvoja na celoštátnej, regionálnej a miestnej úrovni.

Súčasťou materiálu sú aj prílohy (grafy, mapy, tabuľky), ktoré k základnému textu majú vysvetľujúci a dopĺňajúci charakter.

Tabuľka 1 Zámer spracovania PHSR

Zámer spracovania PHSR	
Názov dokumentu	- Program hospodárskeho a sociálneho rozvoja mesta Brezová pod Bradlom na roky 2016-2022
Uzemný plán mesta schválený	- áno
Dátum schválenia PHSR	- V procese prípravy
Publikovaný verejne po častiach	- Informácia na mestskom zastupiteľstve
Forma spracovania	- Externí odborníci v spolupráci s pracovníkmi Kopaničiarsky región – Miestna akčná skupina (ďalej len KR - MAS) a pracovníkmi samosprávy
Riadenie procesu spracovania	- Pracovné skupiny boli zložené z vedenia mesta, zamestnancov MsU, poslancov MsZ, podnikateľov, tretieho sektora a členov komisií - Spracovania PHSR sa zúčastnili aj rozpočtové a príspevkové organizácie zriaďovateľskej pôsobnosti mesta - Súčasťou prieskumu boli aj mimovládne organizácie a podnikateľské subjekty v meste - Zapojenie verejnosti a komunikácia s verejnosťou: zapojenie prostredníctvom dotazníkového prieskumu, informovanie prebiehalo formou www stránky, prostredníctvom zasadnutí MsZ
Obdobie spracovania	- PHSR bol spracovaný v priebehu roka 2015 - Harmonogram spracovania je uvedený v nasledujúcej tabuľke
Financovanie spracovania	- Náklady na spracovanie boli financované z rozpočtu KR - MAS
Informácie	- www.brezova.sk

Tabuľka 2 Harmonogram spracovania PHSR

Termín	I	II	III	IV	V	VI	VII	VIII	IX	X	XI	XII
Úvod						X						
Analytická časť							X	X				
Strategická časť									X			
Programová časť										X		
Realizačná časť										X		
Finančná časť											X	
Záver											X	
Schválenie MsZ												X

Tabuľka 3 Použité participatívne metódy

Metóda	Informovanie verejnosti	Získavanie názorov verejnosti	Zohľadnenie názorov verejnosti
Tlačené materiály			
Verejné informačné tabule	áno		
Internetové stránky	áno		
Využitie existujúcich médií			
Zverejňovanie informácií v miestnej tlači	áno	áno	
Vystúpenia v obecnom rozhlase/televízii	áno		
Stretnutia			
Stretnutia s kľúčovými ľuďmi/skupinami	áno	áno	áno
Návšteva v dotknutom území	áno	áno	áno
Verejné semináre	áno	áno	áno
Rozhovory a prieskumy			
Dotazník pre záujmové skupiny	áno	áno	áno
Dotazník pre širokú verejnosť	áno	áno	áno
Pracovné skupiny			
Miestne pracovné skupiny	áno	áno	áno

Tabuľka 4 Zoznam členov pracovných skupín

Funkcia v strategickom plánovaní	Funkcia v pracovnom zaradení
Gestor	Mgr. Eva Ušiaková – Primátorka mesta Brezová pod Bradlom
Koordinátor	Mgr. Peter Nemček – Manažér KR-MAS
Metodik	Ing. Andrea Lehotayová, PhD. – Špecialista pre regionálny rozvoj a rozvoj vidieka
Hospodárska pracovná skupina	Ing. Alena Jančia – Útvar financií a majetku mesta Ing. Viera Nemcová - Prednostka MsÚ Brezová pod Bradlom Filip Lang, Dis. – Útvar prednostky, referát rozvoja a projektov
Sociálna pracovná skupina	Mgr. Eva Ušiaková – Primátorka mesta Brezová pod Bradlom Ing. Gabriela Plačková – Útvar prednostky, referát školstva, mládeže a športu Ing. Alžbeta Karlíková – Útvar klientskych služieb občanom
Environmentálna pracovná skupina	Ing. Denisa Zuščíková – Útvar výstavby, životného prostredia a komunálnych činností Mgr. Jaroslav Ciran – Útvar financií a majetku mesta Ing. Andrea Lehotayová, PhD. – Špecialista pre regionálny rozvoj a rozvoj vidieka

Program hospodárskeho a sociálneho rozvoja mesta Brezová pod Bradlom je súčasťou sústavy základných dokumentov podpory regionálneho rozvoja v Slovenskej republike. Táto sústava je členená na strategické a programové dokumenty vypracovávané na úrovni štátu, sektorov, samosprávnych krajov, regiónov a obcí a programové dokumenty Európskej únie (pre využitie zdrojov štrukturálnych fondov).

Základné východiskové dokumenty na miestnej úrovni

- Program hospodárskeho a sociálneho rozvoja mesta Brezová pod Bradlom 2007-2013,
- Územný plán mesta Brezová pod Bradlom,
- ÚP VÚC Trenčianskeho kraja,
- Zmeny a doplnky k ÚP VÚC Trenčianskeho kraja,
- Mapové podklady,
- Správa a hodnotení územnoplánovacej dokumentácie,
- Územno-plánovacia dokumentácia v súlade s podkladmi stanovenými zákonom,
- Programový rozpočet mesta Brezová pod Bradlom na roky 2015-2016,
- Záverečný účet mesta Brezová pod Bradlom na roky 2007-2014,
- Program odpadového hospodárstva mesta Brezová pod Bradlom v rokoch 2009-2015,
- Rating mesta,
- Akčný plán mesta.

Základné východiskové dokumenty na regionálnej úrovni

- Koncepcia rozvoja cestovného ruchu v regióne pod Veľkou Javorinou a Bradlom,
- Stratégia budovania cyklochodníkov a cyklotrás v Kopaničiarskom a Hornáckom regióne,
- Vytrasovanie jazdeckých ciest v Kopaničiarskom a Hornáckom regióne,
- Integrovaná stratégia rozvoja územia Kopaničiarskeho regiónu pre roky 2015-2022,
- Spoločná príhraničná stratégia udržateľného rozvoje Hornácka-Kopanic pro léta 2014-2020,
- Stratégia rozvoja bežeckého lyžovania a zimnej turistiky v Bielych Karpatoch pre obdobie 2014 – 2020.

Základné východiskové dokumenty na úrovni kraja

- Program hospodárskeho, sociálneho a kultúrneho rozvoja TSK 2013-2023,
- Územný plán VÚC TSK,

- Stratégia rozvoja vidieka TSK 2013-2020,
- Akčný plán udržateľného energetického rozvoja TSK na roky 2013-2020,
- Zmeny a doplnky k ÚP VÚC Trenčianskeho kraja,
- Správa o stave znečisťovania ovzdušia v Trenčianskom kraji v roku 2013,
- Regionálna inovačná stratégia TSK 2013-2020

Základné východiskové dokumenty na národnej úrovni

- Partnerského dohoda na roky 2014-2020,
- Operačné programy – Kvalita životného prostredia, Integrovaná infraštruktúra, Efektívna verejná správa, Ľudské zdroje, Výskum a inovácie, Integrovaný regionálny operačný program, Interreg V-A Slovenská republika – Česká republika,
- Národná stratégia regionálneho rozvoja Slovenskej republiky (2014),
- Stratégia Európa 2020,
- Program rozvoja vidieka SR 2014-2020.

1.2 Ex-post hodnotenie predchádzajúceho PHSR

Tabuľka 5 Ex-post hodnotenie predchádzajúceho PHSR

	Názov investície – projektu, účel	názov aktivity	Rok začatia	Objem finančných prostriedkov spolu v €	Finančné prostriedky podľa zdrojov (v EUR)						
			Rok dokončenia		Štátny rozpočet	Rozpočet samosprávneho kraja	Rozpočet mesta v €	Štátne účelové fondy	Rozpočet EÚ	Názov OP	Súkr. (iné) zdroje
0	1	2	3	4	5	6	7	8	9	10	11
1.	vybudovanie parkoviska Záhumnie		2007	2 722			2 722				
2.	rozšírenie kamerového systému (autobusová stanica)		2008	11 564		11 564 obÚ Trenčín					
3.	rekonštrukcia ciest a chodníkov od Slov. spor. po Bukovskú		2008	173 007			173 007				
4.	vybudovanie detských ihrísk na sídlisku Dolné lúky		2008	12 746			12 746				
5.	projekt TEENPARK		2008	17 925			7 967			Nadácia PONTIS	9 958
6.	rekonštrukcia chodníka od Domu smútku k tumbе		2008	27 086			27 086				
7.	rekonštrukcia priestorov II. poschodia MsÚ		2009	18 814			18 814				
8.	rozšírenie kamerového systému (Bradlo)		2009	14 363	12 000		2 363				
9.	PD na rekonštrukciu hasičskej zbrojnice		2009	11 234			11 234				
10.	Rekonštrukcia ciest a chodníkov J. Kráľa, Záhumnie, Štúrova, pri ZS		2009	137 245			1 633				Úver 135 612
11.	oplotenie TEENPARK-u		2009	2 327			2 327				

PROGRAM HOSPODÁRSKEHO A SOCIÁLNEHO ROZVOJA MESTA BREZOVÁ POD BRADLOM NA ROKY 2016 – 2022

12.	vybudovanie športoviska na sídlisku Dolné lúky		2009	159 197			10 641				Úver 148 556
13.	vybudovanie viacúčelového ihriska na sídlisku D. Jurkoviča		2009	64 301						Úrad vlády SR	Úver 24 468
14.	vybudovanie detského ihriska na sídlisku D. Jurkoviča		2009	16 525			295				Úver 16 230
15.	rekonštrukcia sociálnych zariadení v MŠ D. Jurkoviča		2009	11 183	10 000		1 183			Úrad vlády SR	
16.	rekonštrukcia sociálnych zariadení v MŠ Budovateľská		2009	3 543			3 543				
17.	rekonštrukcia ZŠ Dolné lúky		2010	80 000			80 000				
18.	rekonštrukcia ciest, chodníkov, parkovacie miesta D. Jurkoviča, D. Lúky		2010	316 903			2 515				314 388
19.	rekonštrukcia hasičskej stanice		2011	229 376			26 880		152 496		z úveru 50 000, ostatné vlastné
20.	rozšírenie kamerového systému		2011	21 850	16 383		5 467				
21.	rekonštrukcia ZŠ Dolné Lúky (v súvislosti so sťahovaním)		2011	21 475			21 475				
22.	kamerový systém na Bradle- projekt za "Objavme prírodnú a kultúrnu krásu susedú"		2012	10 310	9 793		517			Eurofondy a ŠR	
23.	rekonštrukcia Národného domu Štefánikovho		2012	28 967			28 967				
24.	rekonštrukcia objektu Hájenka		2012	4 041			4 041				
25.	revitalizácia centra mesta		2012	175 489			11 696		163 793	Eurofondy a ŠR	

PROGRAM HOSPODÁRSKEHO A SOCIÁLNEHO ROZVOJA MESTA BREZOVÁ POD BRADLOM NA ROKY 2016 – 2022

26.	revitalizácia Husovho parku		2013	74 786					74 785,71	Eurofond a ŠR	
27.	rekonštrukcia miestnych komunikácií Budovateľská, J. M. Hurbana, Odbojárov		2013	65 095			65 095				
28.	vybudovanie Náučného chodníka na Bradlo		2013	13 684			684		12 999	Eurofond a ŠR	
29.	rozšírenie kamerového systému		2013	3 720	3000		720			ŠR	
30.	revitalizácia centra mesta		2013	493 915			105 245		388 670	Eurofondy a ŠR	

ROP – Regionálny operačný program

OPŽP – Operačný program životné prostredie

KaHR – Operačný program konkurencieschopnosť a hospodársky rast

PRV SR – Program rozvoja vidieka Slovenskej republiky 2007 - 2013

PCS SR - ČR – Program cezhraničnej spolupráce Slovenská republika – Česká republika 2007 – 2013

MDPT SR – Ministerstvo dopravy, pôšt a telekomunikácií Slovenskej republiky

2 Analytická časť

2.1 Analýza vnútorného prostredia

Záujmové územie mesta Brezová pod Bradlom možno charakterizovať ako poľnohospodársku krajinu s roztrúseným vidieckym sídlom, typické pre kopaničiarske osídlenie Myjavskej pahorkatiny, ktorá predstavuje značný rekreačný potenciál v dotyku s veľkoplošným chráneným územím CHKO Malé Karpaty. Kopaničiarske osídlenie je spojené s tradičnými formami hospodárenia na pôde. Z ekologického hľadiska sú to mimoriadne významné ekosystémy, ktoré sa počas storočí v týchto lokalitách vyvinuli.

Zastavaná časť územia mesta leží v nadmorskej výške 250 m n.m. - 300 m n.m., stred mesta leží vo výške 278 m n.m.

Tabuľka 6 Základné údaje o meste

Základné údaje	
Kraj:	Trenčiansky kraj
Okres:	Myjava
Región:	Kopanice
Poloha:	48°39'50"S 17°32'23"V
Nadmorská výška:	250 - 300 m n. m.
Rozloha:	41,08 km ² (4108 ha)
Počet obyvateľov:	4996 (31. 12. 2014)
Hustota obyvateľstva:	121,62 obyv./km ²
Nacionále	
PSC	906 13
SUJ	504262
ECV	MY
Tel. predvoľba	+421-34
Oficiálne adresy	
Adresa:	Mestský úrad Brezová pod Bradlom Nám. gen. M. R. Štefánika 1 906 13 Brezová pod Bradlom
Web:	www.brezova.sk
E-mail:	mesto@brezova.sk
Telefón:	034/ 694 22 11

Poloha riešeného územia

Katastrálne územie mesta Brezová pod Bradlom sa nachádza v Trenčianskom kraji, v okrese Myjava. Rozprestiera sa na južnom okraji Myjavskej pahorkatiny na úpätí Malých Karpát. Susedí s katastrami obcí Trenčianskeho kraja, ktorými sú obce Polianka, Prieipasné, Košariská a Trnavského kraja, ktorými sú obce Prašník, Dolný Lopašov, Dobrá Voda, Hradište pod Vrátnom.

2.1.1 Charakteristika prírodných podmienok a analýza prírodných zdrojov

Geomorfologické a geologické podmienky

V najzápadnejšej oblasti Slovenska, lemovanej na východ severnými výbežkami Malých Karpát a na západe riekou Moravou, v malebnom pahorkovitom kraji, leží Brezová pod Bradlom (280 m n.m.) so svojim blízkym zázemím - Košariskami a kopanicami. Priamo nad mestom sa

vypína k juhu Ostriez (317 m), avšak dominantu kraja tvorí na severe Bradlo (544 m), hoci je nižšie než susedná Vysoká (557 m) nad Košariskami.

Malé Karpaty, ktoré sa tiahnu na východ od Brezovej a tvoria (od Bukovej až po zníženie medzi Prašníkom a Vrbovým) tzv. Brezovské pohorie, sú v tejto oblasti oveľa nižšie a užšie ako v južnej časti. Jednotlivé vrcholy dosahujú v tomto úseku Malých Karpát výšku 350 - 550 m, prekračujú ju práve blízko Brezovej Klenovou (585 m) a Vrátnom (576 m). Brezovským a ešte severnejším Čachtickým pohorím sa končia Malé Karpaty, o niečo vyššie nadväzuje ďalšia časť karpatského oblúka, Biele Karpaty. Z prírodných zvláštností tejto časti Malých Karpát vyniká na juh od Brezovej Dobrovodský kras a na severe vo väčšej vzdialenosti Čachtický kras. Na juhozápad od Brezovského pohoria sa rozprestiera Záhorská nížina, na západe lemuje brezovskú oblasť Myjavská pahorkatina, ktorá patrí do oblasti flyšových pahorkatín v regióne Karpatského flyša. Najvyšší vrch pahorkatiny je Bradlo z vápnitého pieskovca, ílovitých bridlíc a siene, značne postihnuté eróziou, s krásnym rozhľadom po okolí a s impozantnou mohylou košariského rodáka M.R. Štefánika na vrchole. Pahorkatinný až vrchovinný povrch chotára tvoria druhohorné pieskovce, bridlice, sliene, vápence a dolomity. Územie má priemernú sklonitosť 6°-14°, zosuvnosť druhého rádu. Inžinierske zatriedenie hornín A1, A2.

Nerastné suroviny

V katastrálnom území mesta Brezová pod Bradlom sa nenachádzajú ložiská vyhradených nerastov (nie sú určené chránené ložiskové územia ani dobývacie priestory), nie je určené prieskumné územie pre vyhradený nerast, nemá zaregistrované zosuvy a nie sú iné záujmy, ktoré by bolo potrebné chrániť podľa banských predpisov.

Seizmická intenzita

Kataster mesta Brezová pod Bradlom sa nachádza v oblasti 7° MSK 64. Nie je potrebné projektovať stavebné konštrukcie na seizmické zaťaženie.

Hydrologické podmienky

Hydrogeologický rajón NM 044 zaberá takmer celú Myjavskú pahorkatinu a je hydrologicky málo významný s nízkymi zásobami podzemných vôd. Hydrologický rajón MN 053 zaberá takmer celú plochu Malých Karpát v bývalom senickom okrese, patrí hydrologicky do veľmi významných území s nadregionálnymi zásobami podzemných vôd.

Z vodohospodárskeho hľadiska je najdôležitejšou charakteristikou vodnatosť jednotlivých povodí, z hľadiska vodohospodárskeho využitia je to zase dlhodobý priemerný ročný prietok, ktorý charakterizuje povahu toku a povodia.

Z biologicky ekologického hľadiska najvýznamnejší prvok v území predstavuje Brezovský potok s prítokmi, Priepasanský potok, Žriedlovský potok, Bystrina, Baranecký potok a Štverník. Každý vodný tok je potenciálnym biokoridorom, respektíve interakčným prvkom na miestnej úrovni.

Brezovský potok – preteká v podstate celým katastrálnym územím od severu na juhozápad. V celom intraviláne až po opustenie katastra je zregulovaný.

Priepasnanský potok – priteká z východnej strany, je takmer celý upravený, odvádza vody z pomerne veľkého povodia.

Bystrina – priteká na juhovýchod, ako zregulovaný tok a vlieva sa do vodnej nádrže Brezová.

Žriedlovský potok – do katastra vchádza zo severu, časť upravená. V povodí zachytené pramene pitnej vody pre Brezovú pod Bradlom.

Štverník – je menší prirodzený tok. Vo svojej dĺžke, ktorou preteká katastrom, je asi polovice zregulovaný.

Vodná nádrž Brezová sa nachádza v katastrálnom území na toku Bystriny. Do prevádzky bola uvedená v roku 1985 za účelom závlah 263 ha poľnohospodárskej pôdy. V súčasnosti plocha s veľkosťou 8 ha nie je zatopená. Stály objem nádrže je 20 000 m³, kapacita je 338 557 m³.

Klimatické podmienky

Z klimatického hľadiska ide o oblasť mierne teplú, vlhkú, s miernou zimou. Typ horskej klímy je sprevádzaný malou inverziou teplôt.

Zrážky: v meste je zrážkový priemer cca 800 mm, z čoho na vegetačné obdobie pripadá 410 mm.

Snehová pokrývka: trvá v priemere 90 dní a jej hrúbka nepresiahne 25 cm.

Teplota vzduchu: v ročnom priemere je 8°C.

Smery vetra: Prevládajúci smer v priebehu roka je severozápadný (16,5%), ďalší je severný (15%), najmenej vetrov je juhovýchodných (3,5%). Bezvetrie je v roku 21,2%.

Pôdne podmienky a pôdny fond

Výmera katastrálneho územia Brezová pod Bradlom je 4108 ha. Hodnotené územie možno charakterizovať ako územie s pestrú mozaikou lesných spoločenstiev a poľnohospodársky využívaných plôch s pomerne veľkým zastúpením trvalých trávnatých porastov, kopaničiarske osídlenie a sídlo mestského typu. Katastrálne územie Brezová pod Bradlom bolo zaradené do stanovištnej jednotky HM-22, ktorá zahrňuje hneдозemné oblasti. Pôdy patria do výrobného typu zemiakárskeho a repárskeho. Severná časť katastra patrí do výrobného typu zemiakárskeho so subtypmi zemiakársko-jačmenným a zemiakársko-ovseným. Južná časť katastra patrí do výrobného typu repárskeho so subtypmi repársko-pšeničným a repársko-jačmenným.

Z hľadiska fyzikálnej degradácie (erózia) patrí pôda v katastri mesta medzi pôdy silno ohrozované a to hlavne vodnou eróziou. Územie patrí do pôdnoekologickej podoblasti pohoria a vrchoviny flyšového pásma. Pedologické pomery, ako výsledok činnosti pôdotvorných faktorov a klimatických podmienok, sú na záujmovom území reprezentované nasledujúcimi pôdnymi typmi: hneдозem, luvizem, litozem, kambizem, rendzina, pararendzina, pseudoglej.

Nevhodne zvolená štruktúra krajiny - prevaha veľkoblokovej ornej pôdy a odstránenie prirodzených ochranných prvkov v krajine - zapríčiňuje nadmernú intenzitu vodnej a veternej erózie, stratu produktivity poľnohospodárskej pôdy v rozsiahlych oblastiach, v niektorých prípadoch aj nebezpečenstvo aktivácie svahových procesov (Myjavská pahorkatina). Podľa kategorizácie bonitových pôdno-ekologických jednotiek je stanovená kategorizácia potenciálnej vodnej erodovateľnosti. V katastri sa pôdy nachádzajú aj v kategórii 14 - pôdy slabo a stredne

erodovateľné, kategórii 15 - pôdy silno erodovateľné a v kategórii 16 - pôdy veľmi silno erodovateľné.

Pozemky v poľnohospodárskom pôdnom fonde sa pohybujú v 240 - 470 m n. m., ich reliéf, výmery, a tvary sú rôzne. Expozícia svahov je na všetky svetové strany. Prevažuje 2. a 3. bonitná trieda, len malá výmera ornej pôdy má 1. bonitnú triedu. Značné množstvo poľnohospodársky využívanej pôdy v dolinách bolo v minulosti podmäčané, a z tohto dôvodu boli vykonané rozsiahle melioračné práce. Tieto meliorácie však už nespĺňajú svoju funkciu z dôvodu ich poškodenia a nedostatočnej údržby.

Výmera lesa predstavuje 2 515 ha, čo je 61,22%-ná lesnatosť územia. V časti katastra na Myjavskej pahorkatine sú lesy v priamom styku so zónou agrokultúr – lúky, pasienky a orná pôda. Ide o mozaikovitú štruktúru les a charakteristickú pre kopanice.

Malé Karpaty predstavujú horský polostrov vybiehajúci do nížin. Historický spôsob lesného hospodárstva dali vznik vysoko kmenným lesom prevažne z prirodzeného zmladenia. Na úpätiach Malých Karpát sú zachované duby (30% zastúpenie), na južných svahoch lesostepi s dubom plstnatým a skalné stepi. Prevládajú bučiny (50% zastúpenie), vo vyšších hrebeňových polohách i sutinové lesy s javorom horským a jaseňom štíhlým. Z ihličnatých drevín bola pôvodná jedľa, ktorá je však na ústupe, prípadne miestami borovica lesná. Introdukovanými boli smrek a borovica čierna – táto hlavne na ťažko zalesniteľné lokality vápencov a dolomitov v okolí Brezovej.

Na Myjavskej pahorkatine sú dubovo-hrabové lesy karpatské. Po celom území sú ostrovčeky dubovo-cerových lesov, dobových a bukových lesov.

Lesný pôdny fond je v severnej časti katastra v užívaní Lesov SR, štátny podnik OLZ Smolenice, LS Čhtelnica. Južnú časť obhospodarujú Mestské lesy Brezová.

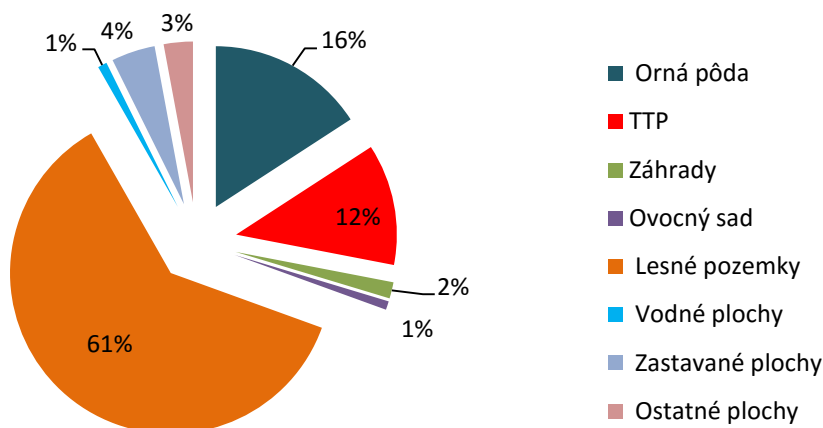
Tabuľka 7 Pôdny fond v roku 2014

Pôdny fond	Rozloha (ha)	Rozloha (%)
Poľnohospodárska pôda:		
- Orná pôda	650,32	15,83
- TTP	501,18	12,20
- Záhrady	67,13	1,63
- Ovocný sad	35,52	0,86
Spolu poľnohospodárska pôda	1254,13	30,53
Nepoľnohospodárska pôda:		
- Lesné pozemky	2514,91	61,22
- Vodné plochy	37,91	0,92
- Zastavané plochy	180,52	4,39
- Ostatné plochy	120,31	2,93
Spolu nepoľnohospodárska pôda	2853,64	69,47
Celkom pôda	4107,80	

Zdroj: Štatistický úrad SR, 2015

Graf 1

Štruktúra pôdneho fondu v Brezovej pod Bradlom



Flóra a fauna

Dané územie spadá do oblasti západokarpatskej flóry (Carpaticum occidentale) a obvodu predkarpatskej flóry (Praecarpaticum).

Vo vegetácii Malých Karpát sa uplatňujú prvky karpatské i panónske, prenikli sem i druhy mediteránneho pôvodu. V dôsledku suchšieho podnebia je v Brezovských kopcoch na vápencovom podklade množstvo xerothermných druhov a pomerne slabšie zastúpenie dealpínskych a karpatských druhov. Vedľa seba možno nájsť teplomilné xerothermné druhy, napríklad jaseňec biely (*Dictamnus albus*) a druhy subalpínske - pozostatky poslednej ľadovej doby. Reliktné druhy: poniklec slovenský (*Pulsatilla slavica*), marinka farbiarska (*Asperula tinctoria*), kavyl Ivanov (*Stipa joanis*), kostrava žliabkovitá (*Festuca rupicola*).

Do fytogeografického okresu Malé Karpaty je zaradená i Myjavská pahorkatina, ktorá má vegetáciu podobnú ako Brezovské kopce.

Živočíšne spoločenstvá sú okrem abiotickej zložky prírodného prostredia podmienené v podstatnej miere rastlinnými spoločenstvami a teda ich kvalitatívno-quantitatívny obraz v záujmovom území zodpovedá priestorovej distribúcii jednotlivých rastlinných formácií.

Územie je pod vplyvom zón Karpatika, Panonika a Hercinika. Zoogeograficky sú Malé Karpaty zaradené do zóny Karpatikum - listnatých lesov a čiastočne aj do zóny stepného bezlesia eurosibírskej podoblasti, avšak zastúpenie má aj fauna orientálna, európska a mediteránna. Z väčších druhov tu žije jazvec lesný, líška hrdzavá, kuna lesná, kuna skalná, lasica myšozravá, srnec lesný, jeleň lesný, sviňa divá a zajac poľný.

Karpatikum - Malé Karpaty predstavujú nárazovú zónu pre prienik západoeurópskych druhov subatlantika. Prvky montánneho stupňa Centrálnych Karpát tu našli po miernom otepľovaní v holocéne vhodný habitat k prežitiu. Hercinikum sa prejavuje doznievaním prvkov subatlantika. Druhy tejto sústavy sa zachovali najmä v miestach extrémnych klimatických habitatov.

2.1.2 Analýza stavu životného prostredia a ochrana krajiny

Kataster mesta (vrátane zastavaného územia) sa nachádza prevažne na území s 1. stupňom ochrany v zmysle § 12 zákona č. 543/2002 Z. z. o ochrane prírody a krajiny v znení neskorších predpisov (ďalej len „zákon o ochrane prírody a krajiny“). V ostatnej časti katastra platí:

- CHKO Malé Karpaty časť Brezovské Karpaty - 2. stupeň ochrany
- PR Ševcova skala - 4. stupeň ochrany
- PR Ševcova skala ochranné pásmo 100 m von od hranice PR - 3. stupeň ochrany
- SKUEV0278 Brezovské Karpaty 2. a 4. stupeň ochrany
- SKCHVU014 Malé Karpaty
- RBc 66 Štvorvršie pri Hradišti
- Hydrický biokoridor regionálneho významu Brezovský potok
- Brezová - vodná nádrž

1. CHKO Malé Karpaty časť Brezovské Karpaty

Južnú časť územia tvorí CHKO Malé Karpaty, ktorá bola vyhlásená v roku 1976 a podľa vyhlášky MZP SR č. 138/2001 Z.z. o Chránenej krajinskej oblasti Malé Karpaty zasahuje do katastra mesta Brezová pod Bradlom časťou Brezovské Karpaty. Na území CHKO platí 2. stupeň ochrany v zmysle § 13 zákona ochrane prírody a krajiny.

2. PR Ševcova skala

V extraviláne sa nachádza prírodná rezervácia Ševcova skala, kde platí 4. stupeň ochrany podľa § 15 zákona o ochrane prírody a krajiny, v katastri mesta zasahuje na parcelu KN-C č. 4225-časť. Ochranné pásmo v zmysle § 17 ods. 7 zákona o ochrane prírody a krajiny je vymedzené na území 100 m von od hranice PR a platí v ňom 3. stupeň ochrany podľa § 14 citovaného zákona.

V lokalite Ševcova skala sa vyskytujú tieto chránené a ohrozené druhy rastlín:

- Pulsatilla grandis Wenderoth - poniklec veľkokvetý
- Neottia nidus – avis (L.) hniezdovka hlistová
- Biscutella laevigata L. - dvojštitok hladkoplodý
- Anthericum ramosum L. - jagavka konáristá
- Primula auricula L. - prvosienka holá

Predovšetkým výskyt druhu Primula Auricula je len druhým výskytom v Malých Karpatoch. Primula auricula je karpatským endemitom. Z krovín sa vyskytuje Berebris vulgaris, Juniperus communis, Sorbus aria. V stromovitej etáži tvorí hlavnú zložku Fagus sylvatica, Acer platanooides, Fraxinus excelsior, introdukovaná Pinus nigra a Pinus sylvatica je vysadená na menších plochách v horných polohách na južných svahoch svahového chrbta.

3. Územia NATURA 2000

Chránené vtáacie územie SKCHVU014 Malé Karpaty bolo vyhlásené vyhláškou MŽP SR č. 216/2005 Z. z. z 29. apríla 2005. ktorou sa vyhlasuje Chránené vtáacie územie Malé Karpaty, súčinnosťou od T 11. 2009.

4. Územie Európskeho významu Brezovské Karpaty (SKUEV)

Na území SKUEV0278 Brezovské Karpaty platí 2. a 4. stupeň ochrany v zmysle § 13 a § 15 zákona o ochrane prírody a krajiny. Jednotlivé stupne ochrany sú zastúpené na nasledovných

parcelách: 2. stupeň ochrany — parcely KN-C č. 4198/1, 4199. 4202, 4203/1. 4214, 4221, 4224, 4225-časť, 4226, 4228/1, 4228/2, 4228/3, 4229. 4230, 4. stupeň ochrany - parcela KN-C č. 4225-časť (hranica je totožná s PR Ševcova skala). Dotknuté parcely ako i predmet ochrany sú uvedené vo výnose MŽP SR č. 3/2004-5.1 zo 14. júla 2004, ktorým sa vydáva národný zoznam území európskeho významu. Stupeň ochrany uvedený vo výnose bol upravený z 5. na 4. vyššie uvedenou vyhláškou KÚŽP.

5. RBc 66 Štvorvršie pri Hradišti

V rámci regionálneho územného systému ekologickej stability (RÚSES), ktorý bol vypracovaný pre ÚPN VÚC Trenčianskeho kraja, sa v južnej časti katastra nachádza regionálne biocentrum RBc 66 Štvorvršie pri Hradišti.

6. Hydrický biokoridor regionálneho významu Brezovský potok

Smerom od severu k mestu sa tiahne hydrický biokoridor regionálneho významu Brezovský potok.

7. Brezová - vodná nádrž

Chránená krajinná oblasť Malé Karpaty lokálne významná mokraď „Brezová - vodná nádrž“.

V katastrálnom území sú evidované nasledovné environmentálne záťaž:

1. Názov EZ: MY (001) / Brezová pod Bradlom - ČS PHM Slovnaft Názov lokality: ČS PHM Slovnaft. Druh činnosti: čerpacia stanica PHM Registrovaná ako: Sanovaná/rekultivovaná lokalita – nemá negatívny vplyv na životné prostredie
2. Názov EZ: MY (002) / Brezová pod Bradlom - poľné hnojisko Názov lokality: poľné hnojisko. Druh činnosti: hnojisko, Registrovaná ako: Pravdepodobná environmentálna záťaž – navrhovaná predmetným ÚPN M na asanáciu a rekultiváciu

Ovzdušie

Predmetné územie je charakteristické intenzívnym vzdušným prúdením. Zdroje znečistenia ovzdušia sú prírodného a antropogénneho pôvodu. Odhaduje sa, že 90 % všetkých znečisťujúcich látok v ovzduší pochádza z prírodných zdrojov (erózia pôd a hornín, prírodné požiare, biologické procesy) a antropogénne zdroje prispievajú 10 % (priemysel, energetika, doprava). V riešenom území výrazne narastá podiel cestnej dopravy na znečisťovaní ovzdušia a zvýšení hladiny hluku. V okrese Myjava sa nachádzajú nasledovné veľké zdroje znečistenia ovzdušia:

- HDO SK s.r.o. Bratislava – 2.9.1 Galvanické pokovovanie, prevádzka Myjava
- PFS a.s. Brezová pod Bradlom – 6.3.1 Lakovňa Delta Tone
- SVAMAN s.r.o. Myjava – 6.13.1 Bitúnok

V katastri mesta sa nachádza veľký zdroj znečistenia ovzdušia PFS a.s. Brezová pod Bradlom – 6.3.1 Lakovňa Delta Tone. Táto prevádzka je situovaná v priemyselnom parku Davčové, ktorý je vzdialený od jestvujúceho i navrhovaného obytného územia a opatrený ochrannou a izolačnou zeleňou. Z dôvodu zintenzívnenia cestnej dopravy sa zvýšila aj hladina hluku a vibrácií.

Voda

Mesto Brezová pod Bradlom má vybudovanú kanalizačnú sieť v centrálnej časti a v mestskej časti Dolný Štvorník. Komunálne odpadové vody sú likvidované v mestskej ČOV s recipientom Brezovský potok.

Pôda

Z hľadiska fyzikálnej degradácie (erózia) patrí pôda v katastri mesta medzi pôdy silno ohrozované a to hlavne vodnou eróziou.

PD Brezová pod Bradlom hospodári na erózne ohrozenej pôde, z čoho na 229 ha je vybudované odvodnenie. Závlahy vybudované nie sú. Značné množstvo poľnohospodársky využívannej pôdy v dolinách bolo v minulosti podmáčané, a z tohto dôvodu boli vykonané rozsiahle melioračné práce. Uvedené meliorácie už nespĺňajú svoju funkciu z dôvodu ich poškodenia a nedostatočnej údržby a v prípade využívania tejto poľnohospodárskej pôdy v budúcnosti bude potrebné vykonať komplexnú údržbu melioračných sietí.

Nevhodne zvolená štruktúra krajiny - prevaha veľkoblokovej ornej pôdy a odstránenie prirodzených ochranných prvkov v krajine - zapríčiňuje nadmernú intenzitu vodnej a veternej erózie, stratu produktivity poľnohospodárskej pôdy v rozsiahlych oblastiach, v niektorých prípadoch aj nebezpečenstvo aktivácie svahových procesov (Myjavská pahorkatina).

Hluk a vibrácie

Z dôvodu zintenzívnenia cestnej dopravy sa zvýšila aj hladina hluku a vibrácií, ktorých negatívne účinky je potrebné eliminovať. Zákon 355/2007 Z. z. o ochrane, podpore a rozvoji verejného zdravia a o zmene a doplnení niektorých zákonov v §27 hovorí o ochrane zdravia pred hlukom. V zmysle tohto predpisu je potrebné zabezpečiť, aby hluk v súvisiacom vonkajšom alebo vnútornom prostredí neprekročil prípustné hodnoty a aby bola zabezpečená ochrana vnútorného prostredia budov pred hlukom z vonkajšieho prostredia pri súčasnom zachovaní ostatných potrebných vlastností vnútorného prostredia.

Najvyššie prípustné hodnoty určujúcej veličiny hluku - ekvivalentnej hladiny vo vonkajších priestoroch sú určené v závislosti od kategórie územia a zdroja hluku pre denný a nočný čas.

Žiarenie

Na základe mapy radónového rizika možno konštatovať, že kataster mesta sa nachádza prevažne v oblasti nízkeho radónového rizika, v južnej časti katastra je územie so stredným radónovým rizikom a na rozhraní uvedených území sa nachádza malá enkláva s vysokým radónovým rizikom.

Odpadové hospodárstvo

Mesto Brezová pod Bradlom sa v oblasti odpadového hospodárstva riadi Programom

odpadového hospodárstva (POH) do r. 2015, ktorý bol vypracovaný podľa § 6 zákona č. 223/2001 Z. z. o odpadoch a o zmene a doplnení niektorých zákonov a tiež v zmysle vyhlášky Ministerstva životného prostredia SR č. 310/2013 Z. z. o vykonaní niektorých ustanovení zákona o odpadoch.

Závazná časť POH mesta Brezová pod Bradlom je vypracovaná v súlade so záväznou časťou odpadového hospodárstva Trenčianskeho kraja, ktoré je strategickým dokumentom odpadového hospodárstva Trenčianskeho kraja na obdobie rokov 2014 až 2015.

Výber komodít pre záväznú časť Programu odpadového hospodárstva mesta Brezová pod Bradlom do roku 2015 zohľadňuje požiadavky súčasnej právnej úpravy v odpadovom hospodárstve a požiadavky smerníc EÚ pre odpadové hospodárstvo.

Skladba a množstvo odpadov pre rok 2014 je nasledovné:

Tabuľka 8 Množstvo komunálneho odpadu v rokoch 2003 – 2014

	Rok 2003	Rok 2004	Rok 2005	Rok 2006	Rok 2007	Rok 2008	Rok 2009	Rok 2010	Rok 2011	Rok 2012	Rok 2013	Rok 2014
Množstvo komunálneho odpadu v tonách	1402	1390	1381	1271	980	1081	1094	1152	1016	987	946	799
Využívaný komunálny odpad v tonách	0	0	0	0	0	0	0	0	0	0	0	0
Zneškodňovaný komunálny odpad v tonách	1402	1390	1381	1271	980	1081	1094	1152	1016	987	946	799

Tabuľka 9 Separované komodity v t

Rok	Papier	Sklo	Kovy	Plasty	Pneumatiky	Tetrapak	Textil	NO	BIO	Spolu
2005		11,9		6,437	6,05	-	-	-	-	24,387
2006	58,68	23,5	4,127	31,12	6,05	-	-	-	12,5	135,977
2007	71,42	40,37	6,045	25	3,5	-	-	6,05	14,5	166,885
2008	81,13	55,66	5	16,8	2,84	-	-	7,821	7,8	177,051
2009	89,432	64,77	11,887	23,45	9,32	-	-	13,13	20,7	232,689
2010	85,219	57,43	8,197	24,33	5,28	-	-	12,157	24,9	217,513
2011	84,932	89,89	18,16	14,393	10,21	-	-	17,47	21,8	256,855
2012	99,006	75,19	8,5	24,77	16,86	-	-	16,157	25,6	266,083
2013	100,22	63,22	9,19	26,188	11,16	-	-	13,788	28,8	252,566
2014	83,907	67,76	12,33	26,521	14,48	-	-	15,792	23,9	244,69

Z posledného stĺpca tejto tabuľky možno vidieť, ako rastie množstvo každoročne vyseparovaného odpadu. V meste je zavedený triedený zber papiera, skla, plastov, kovov, šatstva, elektroodpadu, pneumatík, batérií a akumulátorov v súlade s § 39 ods. 16 zákona č. 223/2001 Z.z. o odpadoch. Organizácia zberu je riešená jednak kontajnermi rozmiestnenými v meste a pre tento účel je zriadený v objekte Technických služieb Brezová pod Bradlom i zberný dvor. Mesto spolupracuje so zberovými spoločnosťami, ktoré zabezpečujú odvoz, zhodnocovanie alebo zneškodňovanie vytriedeného odpadu.

Od 1. 1. 2006 sa v meste Brezová pod Bradlom realizuje separovaný zber týchto komodít:

- plasty
- papier
- sklo
- oleje
- kovové obaly

V objekte Technických služieb Brezová pod Bradlom je zriadený zberový dvor na odoberanie všetkých druhov odpadov od našich obyvateľov bez finančnej náhrady.

Tabuľka 10 Skládky odpadov

Názov skládky	k.ú.	Prevádzkovateľ	Skládkované odpady	Stav skládky
Skládka Pod Bradlom	Brezová p. Bradlom	Technické služby mesta	KO	uzavretá

Mesto Brezová pod Bradlom muselo uzatvoriť skládku TKO Pod Bradlom z dôvodu naplnenia jej kapacity. Po tomto kroku mesto pristúpilo k zberu TKO vlastným vozidlom a odvozu TKO na skládku zmluvného partnera. Skládka TKO bude zrekultivovaná, čo prispeje i k zlepšeniu exponovaného pohľadu na NKP „Pamätník M.R. Štefánika na Bradle“.

2.1.3 Ľudské zdroje

Demografické charakteristiky a pohyb obyvateľstva

Charakteristikou demografického vývoja v meste Brezová pod Bradlom je dlhoročný pokles počtu obyvateľstva a starnutie jeho populácie. Tento trend je kontinuálny a nedarí sa ho zmeniť.

V roku 1996 mala Brezová pod Bradlom 5 724 obyvateľov, počas ďalších rokov ich počet klesol na 4 996. Demografický vývoj obyvateľstva Brezovej pod Bradlom charakterizuje celkový pokles počtu obyvateľov. Kým v roku 1996 v meste žilo 5 724 obyvateľov, do roku 2006 sa ich počet znížil o 293 na 5431. Za ďalšie porovnateľné obdobie klesol počet obyvateľov k 31.12. 2014 o hrozivých 435 na 4 996.

Možno tak konštatovať, že v poslednom desaťročí sa dynamika poklesu počtu obyvateľov v porovnaní s predošlou dekadou dvojnásobne zvýšila. Tento nepriaznivý vývoj do budúcnosti pre samosprávu a mesto samotné predstavuje problém, na ktorý bude v záujme ďalšieho zdravého a udržateľného rozvoja potrebné zareagovať predovšetkým zvýšením atraktivity mesta pre mladé rodiny s deťmi a zabezpečením dostupnosti a kvality poskytovanej zdravotníckej a sociálnej starostlivosti.

Počet obyvateľov za ostatných 60 rokov bol kolísavý. V ostatnom období sa stabilizoval, hoci zaznamenal mierny pokles. Dá sa však predpokladať pri naznačených trendoch možný rast, ktorého intenzita bude súvisieť s rôznymi faktormi (pracovné príležitosti, možnosti bývania, ekologická kvalita prostredia, celková sociálno-ekonomická atmosféra spoločnosti).

Prirodzený prírastok je možné predpokladať mierne rastúci v závislosti od reprodukčných skupín obyvateľstva. Ročný prírastok závisí od možnosti investovania do individuálnej bytovej výstavby, do podmienujúcich inžinierskych sietí potrebných pre bývanie a do hospodárstva na území mesta (napr. výrobné zóny a ekologického bývania v kopaničiarskych osadách).

Ku koncu roka 2014 žilo v Brezovej pod Bradlom 4 996 obyvateľov. Z celkového počtu obyvateľov tvorilo za r. 2014 predproduktívne obyvateľstvo 11,23%, 74,04%-ami je zastúpené produktívne a 14,73%-ami poproduktívne obyvateľstvo (viď graf 2). V celkovom vývoji počtu obyvateľov mesta je potrebné uvažovať s nárastom tak, aby mesto zodpovedalo nie len veľkosťou a počtom obyvateľov centru osídlenia subregionálneho významu, ale aj občianskou a technickou vybavenosťou zabezpečujúcou v meste zodpovedajúci komfort.

Vývoj počtu obyvateľov je ovplyvnený reprodukciou obyvateľstva i možnosťami a rozsahom novej bytovej výstavby. Späťne možnosti bytovej výstavby pozitívne ovplyvnia migráciu obyvateľstva. Tým môže dôjsť postupným zabezpečovaním vhodných plôch s funkciou bývania k stabilizácii obyvateľstva.

Tabuľka 11 Demografická štruktúra obyvateľov mesta Brezová pod Bradlom v rokoch 2003 – 2014

			2003	2004	2005	2006	2007	2008	2009	2010	2011	2012	2013	2014
Obyvateľstvo	Predprod.	Muži	441	415	388	375	369	363	344	333	334	319	302	290
		Ženy	400	382	366	340	313	296	280	276	271	282	283	271
		Spolu	841	797	754	715	682	659	624	609	605	601	585	561
		%	15,31	14,62	13,84	13,17	12,59	12,19	11,65	11,49	11,84	11,80	11,60	11,23
	Produkt.	Muži	1955	1940	1945	1943	1932	1905	1884	1849	1901	1891	1865	1845
		Ženy	1834	1821	1806	1781	1755	1727	1698	1655	1978	1941	1887	1854
		Spolu	3789	3761	3751	3724	3687	3632	3582	3504	3879	3832	3752	3699
		%	68,98	68,98	68,86	68,57	68,04	67,21	66,88	66,09	75,92	75,26	74,43	74,04
	Poprodukt	Muži	270	281	294	310	334	363	374	397	250	267	287	296
		Ženy	593	613	648	682	716	750	776	792	375	392	417	440
		Spolu	863	894	942	992	1050	1113	1150	1189	625	659	704	736
		%	15,71	16,40	17,29	18,27	19,38	20,60	21,47	22,43	12,23	12,94	13,97	14,73
Spolu			5493	5452	5447	5431	5419	5404	5356	5302	5109	5092	5041	4996
Index vitality			97,45	89,15	80,04	72,08	64,95	59,21	54,26	51,22	96,80	91,20	83,10	76,22

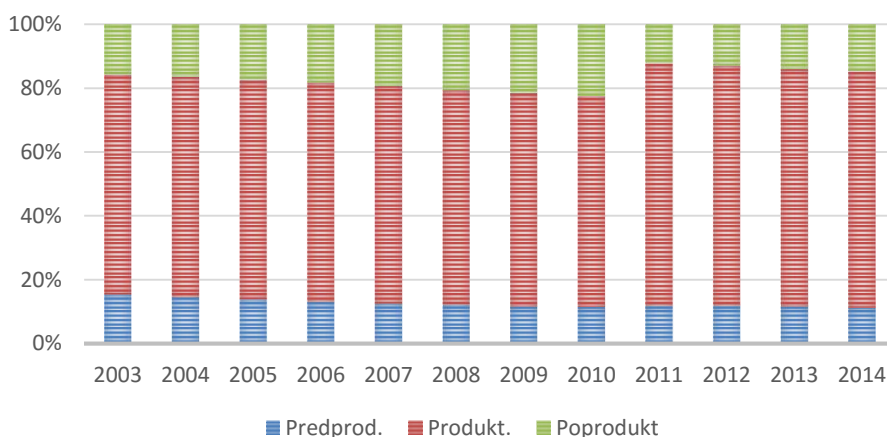
Zdroj: Štatistický úrad SR

Z hľadiska ďalšieho vývoja obyvateľov má značný význam zastúpenie obyvateľov v predproduktívnom veku (0-14 rokov), ktoré je v tomto prípade nižšie ako poproduktívna zložka obyvateľstva (muži nad 60 rokov a ženy nad 54 rokov). Tento fakt potvrdzuje i ukazovateľ vnútornej demografickej kvality a reprodukčnej vitality súčasného obyvateľstva - index vitality

populácie (pomer predproduktívnej a poproduktívnej zložky). V meste Brezová pod Bradlom má index vitality od r. 2003 klesajúcu tendenciu a v roku 2010 dosiahol najnižšiu hodnotu 51,22. Tento trend by pokračoval i v ďalších rokoch avšak tým, že sa posunula hranica veku odchodu do dôchodku, zareagovali aj demografi posunutím hranice poproduktívneho veku u mužov na 65 a u žien na 60 rokov. I preto hodnota tohto ukazovateľa v r. 2011 opticky vzrástla na 96,80; no do roku 2014 zase len klesala až na úroveň 76,22. Znamená to, že mesto má v súčasnosti značne regresívnu populáciu (hodnoty indexu populačnej dynamiky do 109,68 predstavujú regresívnu populáciu, pričom celoslovenská hodnota tohto indexu v r. 2014 je 109,68). V súčasnosti sa v Brezovej pod Bradlom z hľadiska demografického vývoja obyvateľstva okrem poklesu počtu obyvateľov prejavuje aj trend starnutia obyvateľstva. Vekovú štruktúru obyvateľstva mesta možno charakterizovať ako výrazne regresívnu.

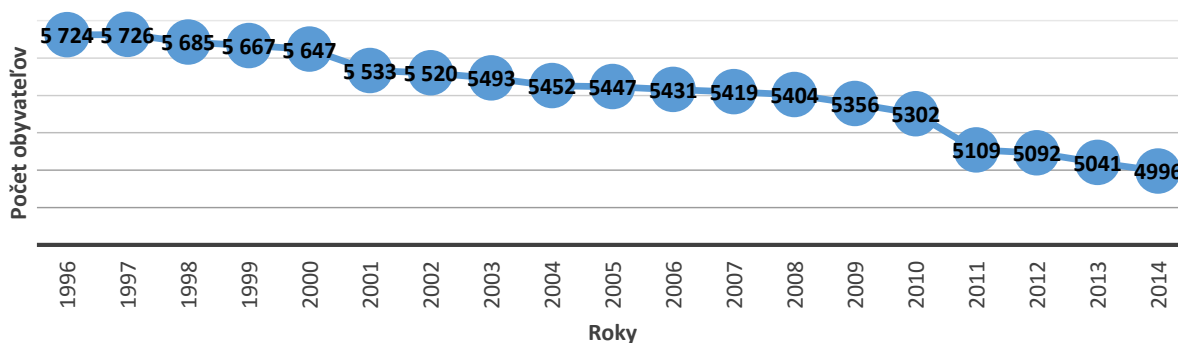
Graf 2

**Percentuálne zastúpenie skupín
obyvateľstva podľa produktivity
v rokoch 2003 – 2014**



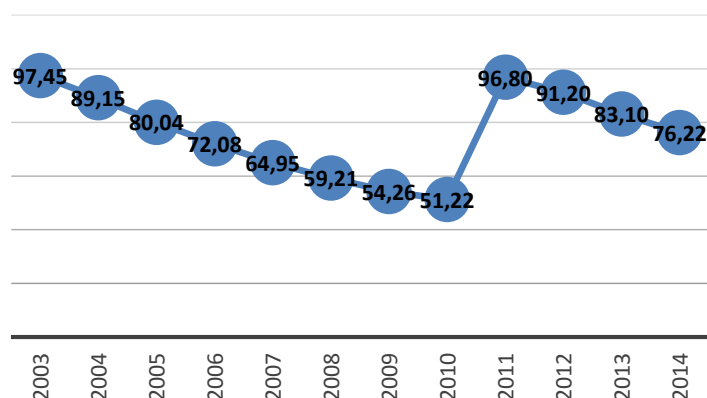
Graf 3

Vývoj počtu obyvateľov v rokoch 1996 – 2014



Graf 4

Index vitality v rokoch 2003 – 2014



Migrácia obyvateľstva je ovplyvňovaná ekonomickou situáciou mesta a mierou nezamestnanosti, situáciou na trhu práce či bytovou výstavbou a dostupnosťou bývania. V období rokov 1996 až 2014 dosiahol celkový úbytok sťahovaním pomerne vysokú hodnotu 517 obyvateľov. Celkový migračný úbytok je daný najmä výrazným rozdielom medzi počtom prisťahovaných (1 265) a vystáňovaných (1 782). Pri celkovom prirodzenom prírastku 57 obyvateľov je v sledovanom 19-ročnom období celkový úbytok obyvateľstva 460 obyvateľov.

Na základe tab. 12 môžeme konštatovať, že celkový prírastok (úbytok) obyvateľstva v Brezovej pod Bradlom sa z dlhodobého hľadiska pohybuje v mínusových hodnotách. V sledovanom období v Brezovej pod Bradlom sa síce viac obyvateľov narodilo ako zomrelo, ale je evidovaný dlhodobý migračný úbytok obyvateľstva. V rokoch 1996-1999 bol zaznamenaný prírastok obyvateľstva (60 obyvateľov), pričom v rokoch 2000 – 2004 bol úbytok 41 obyvateľov. Situácia v oblasti pôrodnosti sa mierne zlepšila od roku 2005, ale v roku 2014 už dochádza k prirodzenému úbytku obyvateľstva. Hlavnou príčinou, že celkový prírastok obyvateľstva sa pohybuje v mínusových hodnotách je migračný úbytok obyvateľstva. V období 2007 - 2014 sa do mesta prisťahovalo 449 osôb, pričom v tom istom období sa z mesta odsťahovalo až 715 osôb. Za posledných 8 rokov, teda od r. 2007 evidujeme z titulu odhlásenia úbytok obyvateľov o 266. Dôvodom migračného úbytku obyvateľstva môže byť hlavne odchod mladých ľudí za prácou do veľkých migračných centier Slovenska (napr. do Bratislavy či Trenčína), ale aj vplyvom vysídľovania obyvateľstva z mesta do vidieckych sídiel, kde sú prijateľnejšie ceny za bývanie. Medzi ďalšie faktory ovplyvňujúce vývoj migrácie patrí celková ekonomická situácia mesta, situácia na trhu práce, bytová výstavba a možnosť získania bytu. Prvoradou úlohou mesta by preto v najbližších rokoch malo byť zastavenie migračného úbytku obyvateľstva zlepšením ekonomickej situácie mesta, vytvorením pracovných miest a skvalitnením podmienok bývania v meste.

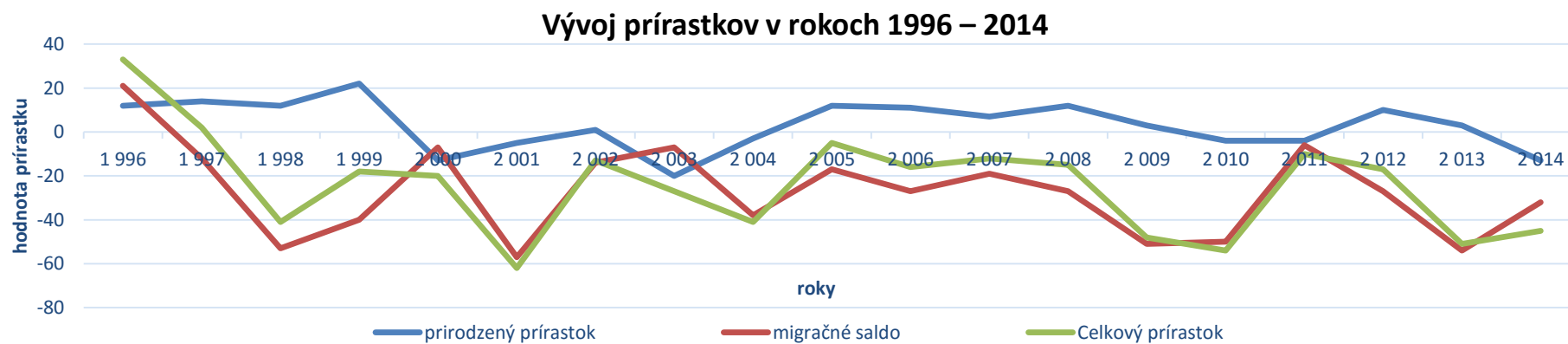
Jedna z najväčších výziev ďalšieho rozvoja mesta bude riešenie problémov spojených s ďalším demografickým vývojom v meste. Stabilizáciu počtu obyvateľstva, schopnosť pritiahnuť nových obyvateľov a udržať si súčasných obyvateľov možno dosiahnuť len vhodnou politikou a stratégiou zo strany mesta, ktorá bude otvorená voči obyvateľom, orientovaná na mladé rodiny s deťmi, rozvoj cenovo dostupného avšak kvalitného bytového fondu a zlepšenie dostupnosti sociálnej a zdravotnej starostlivosti v meste i na kopaniciach.

Tabuľka 12 Pohyb obyvateľstva v rokoch 1996 - 2014

<i>Bilancia obyvateľstva</i>	1996	1997	1998	1999	2000	2001	2002	2003	2004	2005	2006	2007	2008	2009	2010	2011	2012	2013	2014	spolu
Živonarodení	51	58	48	53	35	41	39	36	43	44	40	45	48	49	40	43	48	43	38	842
Zomrelí	39	44	36	31	48	46	38	56	46	32	29	38	36	46	44	47	38	40	51	785
Prir. prírastok/úbytok	12	14	12	22	-13	-5	1	-20	-3	12	11	7	12	3	-4	-4	10	3	-13	57
Prist'ahovaní	78	72	53	58	63	49	97	87	86	86	87	82	64	36	49	64	45	42	67	1265
Odst'ahovaní	57	84	106	98	70	106	111	94	124	103	114	101	91	87	99	70	72	96	99	1782
Migr. prírastok/úbytok	21	-12	-53	-40	-7	-57	-14	-7	-38	-17	-27	-19	-27	-51	-50	-6	-27	-54	-32	-517
Celkový prírastok	33	2	-41	-18	-20	-62	-13	-27	-41	-5	-16	-12	-15	-48	-54	-10	-17	-51	-45	-460

Zdroj: Štatistický úrad SR

Graf 5



Vierovyznanie

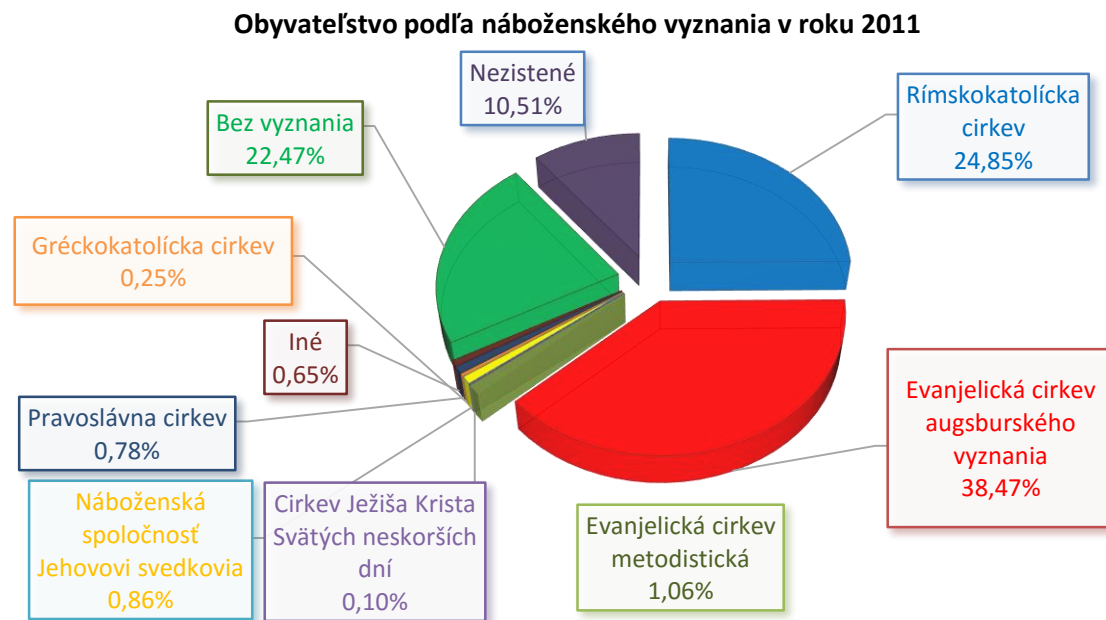
Náboženským vyznaním sa rozumie účasť obyvateľstva na náboženskom živote niektorej cirkvi, alebo vzťah k nej. Najviac obyvateľov – 38,47% sa pri poslednom sčítaní ľudu v roku 2011 hlásilo k evanjelickej cirkvi augsburského vyznania. Druhé najvyššie zastúpenie 24,85% obyvateľstva tvorila rímsko-katolícka cirkev. Celkom 22,47% obyvateľstva bolo bez vyznania. V SODB 2011 sa k svojmu vierovyznaniu nevyjadrilo 10,51%, teda - Nezistené. Svoje zastúpenie v meste majú i ostatné náboženstvá – evanjelická cirkev metodistická (1,06%), náboženská spoločnosť svedkovia Jehovovi (0,86%), pravoslávna cirkev (0,78%), gréckokatolícka cirkev (0,25%), cirkev Ježiša Krista Svätých neskorších dní (0,10%) a 0,65% obyvateľstva vyznáva iné náboženstvo. Podrobnú štruktúru obyvateľov mesta Brezová pod Bradlom podľa náboženského vyznania znázorňuje tabuľka 13 a graf 6.

Tabuľka 13 Obyvateľstvo podľa náboženského vyznania

Náboženské vyznanie	SODB 2011	
	Spolu	%
Rímskokatolícka cirkev	1 270	24,85
Evanjelická cirkev augsburského vyznania	1 966	38,47
Evanjelická cirkev metodistická	54	1,06
Cirkev Ježiša Krista Svätých neskorších dní	5	0,10
Náboženská spoločnosť Jehovovi svedkovia	44	0,86
Gréckokatolícka cirkev	13	0,25
Pravoslávna cirkev	40	0,78
Iné	33	0,65
Bez vyznania	1 148	22,47
Nezistené	537	10,51
Spolu	5 110	100

Zdroj: Štatistický úrad SR

Graf 6



Národnostné zloženie

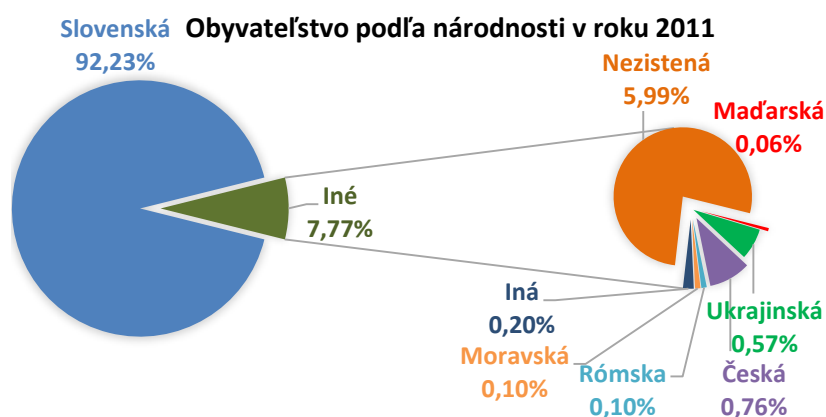
Národnosťou sa rozumie príslušnosť osoby k národu, národnostnej menšine alebo etnickej menšine. Pre určenie národnosti nie je rozhodujúca materinská reč, ani reč, ktorú občan prevažne používa alebo lepšie ovláda, ale jeho vlastné rozhodnutie o príslušnosti k národu, národnostnej menšine alebo etnickej menšine. Národnostné zloženie v Brezovej pod Bradlom možno pokladať za výrazne homogénne, nakoľko k slovenskej národnosti sa hlási až 92,23%. K národnosti v SODB 2011 sa nevyjadrovalo 5,99% obyvateľstva - nezistená národnosť. Ostatné národnosti dosahujú hodnoty nižšie ako 1%, preto sú zo štatistického hľadiska nevýznamné. Česká národnosť je zastúpená 0,76%-ným podielom a ukrajinská 0,57%. K inej národnosti sa hlásilo 0,20% obyvateľstva. Podrobnú štruktúru obyvateľov mesta Brezová pod Bradlom podľa národnosti znázorňuje tabuľka 14 a graf 7.

Tabuľka 14 Obyvateľstvo podľa národnosti

Graf 7

Národnosť	SODB 2011	
	Spolu	%
Slovenská	4 713	92,23
Maďarská	3	0,06
Ukrajinská	29	0,57
Česká	39	0,76
Rómska	5	0,10
Moravská	5	0,10
Iná	10	0,20
Nezistená	306	5,99
Spolu	5 110	100,00

Zdroj: Štatistický úrad SR



Vzdelanie

Vzdelanostná štruktúra obyvateľstva má pre ďalší rozvoj mesta zásadný význam. Školské vzdelanie je výrazom kultúrnej vyspelosti každej spoločnosti. Je jedným z činiteľov, ktoré ovplyvňujú životnú úroveň a podmieňujú úspešný rozvoj národného hospodárstva vo všetkých jeho oblastiach.

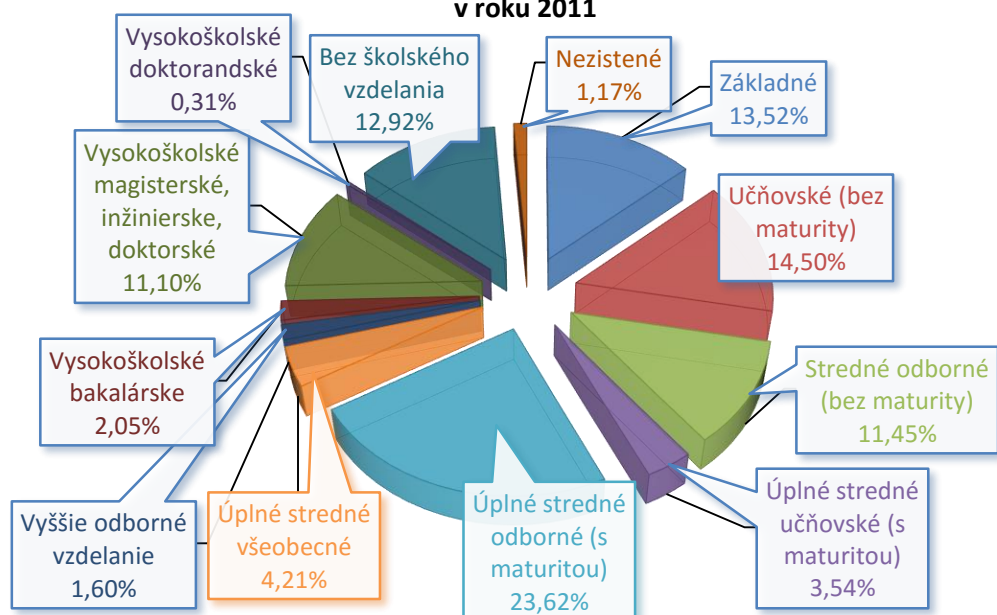
Podľa SODB 2011 v stupni dosiahnutého vzdelania je najpočetnejšia skupina obyvateľov, ktorá dosiahla úplné stredné odborné vzdelanie (s maturitou) – 23,62% (slovenský priemer je 20%). Druhou najpočetnejšou skupinou sú obyvatelia, ktorí majú učňovské vzdelanie (bez maturity) – 14,50%. Percentuálne zastúpenie obyvateľov so základným vzdelaním sa pohybuje na 13,52%, pričom slovenský priemer 15%. Vysokoškolské vzdelanie dosiahlo 13,46% obyvateľov mesta, čo je približne rovnako v porovnaní s celoslovenským priemerom (13,8%). Nasleduje obyvateľstvo bez školského vzdelania (12,92%) a so stredným odborným vzdelaním (bez maturity) – 11,45%. Napriek tomu možno konštatovať, že z hľadiska vzdelanosti obyvateľstva vykazuje mesto dobrú vzdelanostnú úroveň. Podrobnú štruktúru obyvateľov mesta Brezová pod Bradlom podľa vzdelania znázorňuje tabuľka 15 a graf 8.

Tabuľka 15 Obyvateľstvo podľa stupňa najvyššieho dosiahnutého vzdelania

Najvyššie dosiahnuté vzdelanie	SODB 2011	
	Spolu	%
Základné	691	13,52
Učňovské (bez maturity)	741	14,50
Stredné odborné (bez maturity)	585	11,45
Úplné stredné učňovské (s maturitou)	181	3,54
Úplné stredné odborné (s maturitou)	1 207	23,62
Úplné stredné všeobecné	215	4,21
Vyššie odborné vzdelanie	82	1,60
Vysokoškolské bakalárske	105	2,05
Vysokoškolské magisterské, inžinierske, doktorské	567	11,10
Vysokoškolské doktorandské	16	0,31
Bez školského vzdelania	660	12,92
Nezistené	60	1,17
Spolu	5 110	100,00

Zdroj: Štatistický úrad SR

Graf 8

Obyvateľstvo podľa stupňa najvyššieho dosiahnutého vzdelania
v roku 2011

Kultúrno-spoločenský život

Kultúra je nezastupiteľnou sférou spoločenského života. Kultúrnou politikou prispieva mesto k duchovnému rozvoju svojich obyvateľov vo vzťahu k ich potrebám v rámci mesta, okresu, kraja, regiónu, Slovenska. Mesto Brezová pod Bradlom je významným priestorom periodicky sa opakujúcich kultúrnych podujatí, ktoré umocňujú zviditeľnenie mesta, ale zároveň sú tieto podujatia významným prvkom kultúrno-spoločenského života v meste, čím podporujú jeho návštevnosť.

V meste sa každoročne konajú viaceré kultúrne a spoločenské podujatia a akcie. Charakter niektorých sa mení, väčšina z nich sa však koná viac menej pravidelne každý rok. Najvýznamnejšie z nich uvádza nasledujúca tabuľka 16.

Tabuľka 16 Vybrané kultúrne a spoločenské podujatia a akcie v meste Brezová pod Bradlom

Názov kultúrneho podujatia	Termín konania
Brezovská zabíjačka	Február
Medzinárodný deň žien	Marec
Darcovia krvi	Marec
Medzinárodný deň učiteľov	Marec
Oslobodenie mesta	Apríl
Stavanie mája	Apríl
Pietna spomienka na gen. M. R. Štefánika	Máj
Medzinárodný deň matiek	Máj
Medzinárodný deň detí	Jún
Cena mesta Brezová pod Bradlom	Jún
Sút'áž vo varení guláša o putovnú varešku	Júl
Brezovský jarmok	August
SNP	August
Deň ozbrojených síl SR	September
Mesiac úcty k starším	Október
Dary zeme	Október
Medzinárodný deň vojnových veteránov	November
Deň študentstva	November
Vitaj Mikuláš	December
Čas radosti a veselosti	December

Najznámejším podujatím, ktoré prekračuje regionálny, dokonca i národný rámec je Pietna spomienka pri príležitosti výročia tragickej smrti gen. M. R. Štefánika. Mohyla Milana Rastislava Štefánika sa nachádza na vrchu Bradlo v Myjavskej pahorkatine. Mohyla sa nachádza na vrchu Bradlo dominujúcim kraji svojou nadmorskou výškou 543 metrov, nad cestou medzi mestom Brezová pod Bradlom a Košariskami. Po rokoch národnostného útlaku a boja za národnú identitu privítali obyvatelia Brezovej v roku 1918 s nadšením vznik samostatnej Československej republiky, pri zrode ktorej stál aj rodák zo susednej obce Košariská M. R. Štefánik. Nedožil sa však návratu do oslobodenej vlasti; jeho lietadlo havarovalo 4. mája 1919 neďaleko Bratislavy za dosiaľ nevyjasnených okolností. Tragická smrť a pohreb M. R. Štefánika 11. mája na Brezovej a Košariskách sa stali celonárodnou udalosťou. Základný kameň stavby položil minister zahraničia ČSR Eduard Beneš 4. mája 1924. V rokoch 1927 – 1928 bola mohyla vybudovaná na Bradle, týčiacom sa nad Brezovou, monumentálna Mohyla M. R. Štefánika, dielo arch. Dušana Jurkoviča, ktorá bola slávnostne odovzdaná 23. septembra 1928. Stala sa miestom pravidelných pietnych spomienok pri príležitosti výročí úmrtia M. R. Štefánika, osláv vzniku

ČSR, ale aj pamätným miestom, na ktoré prichádzajú tisíce ľudí uctiť si pamiatku, vzdať úctu a vďaka za vykonanú prácu tejto významnej osobnosti našich i európskych dejín. Súčasťou programu je slávnostný akt polozenia vencov a kytíc pri rodnom dome M. R. Štefánika. Z tohto miesta vyrazí fakľový pochod na Bradlo, kde sa začne spomienka spojená s príhovormi a zapálením vatier.

Kultúrno-spoločenský život v meste Brezová pod Bradlom reprezentuje pomerne široká škála kultúrnych inštitúcií, združení, spoločenských organizácií, občianskych združení, spolkov a mimovládnych organizácií, ktoré vyvíjajú svoje aktivity v najrozličnejších oblastiach kultúrno-spoločenského života. Mimovládne organizácie, občianske združenia a ďalšie formy neziskových združení sú dôležitou súčasťou občianskej spoločnosti, keďže svojimi činnosťami prispievajú k výraznému zlepšeniu kvality života.

Tabuľka 17 Spolky a občianske združenia pôsobiace v meste Brezová pod Bradlom

Spolky a združenia	Predmet činnosti
Jednota dôchodcov	Organizovanie spoločenského a kultúrneho života seniorov
ASF o.z.	Asociácia priateľov Francúzska svoju činnosť vyvíja od januára 2006. Vychádza vo svojej činnosti zo Štefánikovskej tradície regiónu, zo skúseností z existujúcich partnerských a priateľských vzťahov medzi občanmi francúzskych a slovenských miest, ktoré sa upevňujú vzájomnou korešpondenciou, osobnými kontaktmi, a najmä výmennými pobytmi obyvateľov partnerských miest.
Motoclub FREESPIRIT	Nezávislý motokársky klub Motoclub FREE SPIRIT je klubom slobodného ducha. Jeho členovia vyznávajú pohodovú a bezpečnú jazdu. Túžia po vetre vo vlasoch, po poznaní a nových zážitkoch pri spoločných výjazdoch. Zároveň chcú svojím etickým vystupovaním a svojou činnosťou reprezentovať brezovsko-myjavský región, tzv. kopaničiarsky kraj. Združuje všetkých motokárov bez rozdielu kubatúry a značky motocyklov.
Subregión Pod Bradlom	Jeho účelom je spolupráca v oblasti turistického ruchu, budovania infraštruktúry a zachovania kultúrneho dedičstva. Združenie obcí sa vo svojej činnosti orientuje aj na zachovanie ľudovej architektúry kopaničiarskeho kraja, rozvíjanie miestnych tradícií a regionálnych produktov.
Folklórny súbor Brezová	Snaží sa minimalizovať mieru štylizácie a tvorivo i improvizatívne vychádzať z autentických vzorov. V združení sa kryštalizuje jadro, ktoré čoraz viac obracia svoj záujem k hlbšiemu ponoru do problematiky, vyhľadáva a koncipuje netradičné podujatia s využitím audiovizuálnej projekcie, ale aj náučné a turistické výlety do krajiny a prírody.
Lyžiarsky klub BRADLAN BREZOVÁ POD BRADLOM	Vznikol ako iniciatíva nadšencov lyžiarskeho športu pre všetkých, ktorí milujú lyžovanie a krásy podbradlianskeho kraja. Členovia občianskeho združenia Bradlan sú tými, ktorí sa dlhé roky nezištne starajú a prevádzkujú areál s lyžiarskym vlekom, pričom získané prostriedky opätovne investujú do údržby areálu.
NÁŠ MALÝ SVET, Budovateľská , 906 13 Brezová pod Bradlom	Občianske združenie rodičov a priateľov Materskej školy Budovateľská.
ZRPŠ pri MŠ Sídliisko Dušana Jurkoviča 426	Dobrovoľné nezávislé združenie rodičov a priateľov školy pri Materskej škole, Sídli. Dušana Jurkoviča. Cieľmi činnosti je organizovanie, finančné zabezpečenie a podpora pri vzdelávaní detí, podpora pri zabezpečení školských a učebných pomôcok, materiálneho vybavenia priestorov predškolského zariadenia, nákup materiálu a zariadení potrebných pre prevádzku predškolského zariadenia, podpora pri organizovaní mimovyučovacej činnosti, organizovanie rôznych druhov krúžkov a kurzov, podpora pri športových aktivitách vo vyučovaní a v mimovyučovacom procese.
OZ pri ZŠ Brezová pod Bradlom	Cieľom Rodičovského združenia je podpora a rozvíjanie aktivít školy, učiteľov a jej žiakov na miestnej i celoštátnej úrovni v oblasti vzdelávania, výchovy, zdravia, prírodnej, kultúrno-spoločenskej a športovej činnosti.
Chrobáci	Krúžok krížovkárov a hádankárov
Cyklistický klub	Klub cyklistov, ktorí svoj voľný čas venujú najmä cyklistike. Časté stretávanie sa pri

Bradlo bike Brezová pod Bradlom	jazde na bicykloch a v prípade možnosti aj reprezentovanie nášho mesta v rôznych cyklistických pretekoch.
Futbalový klub Bradlan Brezová pod Bradlom	Klub nadšencov futbalu s cieľom uspokojovania ich potrieb a záujmov formou športového vyžitia, predovšetkým v oblasti futbalu v Brezovej pod Bradlom. Zameriava sa na mládežnícky futbal a mužský futbal.
Tenisový klub "DOMINO"	Je dobrovoľným združením občanov, ktorí jeho prostredníctvom vykonávajú záujmovú činnosť v telesnej výchove, a to najmä v športovom odvetví tenisu. Venujú sa deťom a mládeži a umožňujú členom zúčastňovať sa v tenisových súťažiach.
Klub slovenských turistov TUBRKA	Mladí brezovskí turisti vytvorili skupinu TUBRKA – turisti brezovských Karpát. Priaznivci turistiky, ktorí organizovane, či jednotlivo, pravidelne, či sporadicky chodia do okolitých hôr - okolie Brezovej – Malé Karpaty a Myjavská pahorkatina poskytujú veľký rôznorodý priestor na turistiku.
Lider	Športová príprava mladých reprezentantov. Ide najmä o športovcov so zameraním sa na atletiku. Tento šport má u nás každoročne nových a nových priaznivcov.
Deťom z lásky - adresná pomoc onkologicky chorým deťom	Cieľom organizácie je adresne pomáhať onkologicky chorým deťom a ich rodinkám. Pomoc je založená na princípe, že každú vec, ktorú ľudia pošlú, osobne odovzdajú na onkologickom oddelení. Taktiež tvoria balíčky pomoci „onko rodinkám“, ktorým ich buď osobne odovzdávajú alebo posielajú poštou a tiež sa snažia splňať individuálne želania chorých detičiek.
Hokejbalko-Brezová	Združenie občanov, ktorí jeho prostredníctvom vykonávajú záujmovú činnosť v športovom odvetví hokejbalu. Venujú sa deťom a mládeži a umožňujú členom zúčastňovať sa v hokejbalových súťažiach.
Penzióny Pod Bradlom	Cieľom Občianskeho združenia Penzióny Pod Bradlom je rozvoj vidieckeho cestovného ruchu v kopaničiarskom kraji. Penzióny vznikli väčšinou úpravou domov tradičnej ľudovej architektúry, vďaka čomu tieto domy zostanú zachované.
Luna Silva	Občianske združenie Lunasilva: spoločenstvo Zeme, ľudí, umenia a prírody
Mužský cirkevný spevokol	Ich vystúpenia tvoria neoddeliteľnú súčasť slávnostných Služieb Božích a kultúrnych programov cirkevného zamerania. Boli a sú prizývaní účinkovať na pietnej spomienke Milana Rastislava Štefánika na mohyle na Bradle, ako aj pri rôznych výročiach významných osobností a udalostí nášho mesta. Repertoár pozostáva predovšetkým z piesní cirkevných, potom národných a aj ľudových.
Detský folklórny súbor Iskerka	V súbore tancujú deti vo veku od 10 do 15 rokov. Súbor má vlastnú ľudovú detskú hudbu, ktorú vedie Ján Michalec. V dramaturgii sa súbor orientuje na piesne, tance, hry, zvyky a obyčaje podbradlanského regiónu.
Tanečný súbor I.C.E	Tanečná skupina, ktorá sa zaoberá rôznymi druhmi a štýlom tanca. V tejto tanečnej skupine môžu tancovať rôzne vekové kategórie.
Divadelný súbor J. M. Hurbana	Brezovské ochotnícke divadlo, ktoré prináša do života scény s Raganovským humorom v brezovskom nárečí pod spoločným názvom „Zo života nielen Brezovanov“, ktoré šíria i mimo Brezovú.
Klub abstinentov	Klub je pre ľudí prichádzajúcich z liečby hlavným prostriedkom na udržanie abstinencie. Spája abstínujúcich závislých, spolu s rodinnými príslušníkmi a sympatizantmi. Klub pracuje ako svojpomocná doliečovacia skupina bez terapeuta.
Klub paličkovanej čipky	Klub paličkovanej čipky v Brezovej pod Bradlom, kde jednotlivé členky sa učia zvládať tylovú väzbu, tylovú väzbu s pevným okrajom, plátenko, očko, očko opletané, srdiečko, zúbok, ohybku. Jednotlivé vzory preberali zo starých krojov. Svoje bohaté vedomosti a skúsenosti rozdávali svojim žiačkam v klube. S výsledkami svojej práce sa členky klubu predstavili na celoslovenskom festivale slovenskej čipky v Prešove a každoročne sa zúčastňujú na výstavách v zahraničí a doma v Brezovej pod Bradlom. Terajšia vedúca klubu Ivana Marková vydala publikáciu s čipkami z Brezovej pod Bradlom.
Dobrovoľný hasičský zbor	Podieľa sa na ochrane životov, zdravia a majetku vo všetkých formách vlastníctva pred požiarom a živelnými pohromami. Hlavným cieľom je budovať, organizovať a zdokonaľovať dobrovoľné hasičstvo na území mesta i SR v duchu týchto stanov a právnych noriem z oblasti ochrany pred požiarom. Venuje sa mládeži a deťom, organizuje a zúčastňuje sa súťaží DHZ.
Najsvätejšia Trojica - Rímskokatolícka cirkev	Rímskokatolícka farnosť Brezová pod Bradlom.

Charis - Evanjelická cirkev augsburského vyznania Brezová pod Bradlom	Evanjelická cirkev augsburského vyznania Brezová pod Bradlom.
--	---

Významným prvkom kultúrneho života mesta je časopis Novinky spod Bradla. Mesačník mesta Brezová pod Bradlom vydáva MsÚ Brezová pod Bradlom. Novinky spod Bradla informujú o dianí v Brezovej pod Bradlom. V terajšej podobe a terajším názvom vychádza už 19. ročník. Pôvodné Noviny spod Bradla vznikli okolo roku 1921. Okrem časopisu má Brezová pod Bradlom i mestskú televíziu TV Brezová. TV Brezová vysiela pravidelne každý mesiac Správy spod Bradla, krátke zozrihy z najvýznamnejších udalostí mesta a dvakrát reprízu. Video-textové vysielanie - spravodajstvo je denne 24 hodín. Okrem informácií z mestského úradu a mesta, ho využívajú aj iné subjekty na svoje reklamy, ponuky a pod., za dohodnuté poplatky s prevádzkovateľom mestského vysielania.

2.1.4 Materiálne zdroje a občianska vybavenosť

Jedným zo základných predpokladov rozvoja každého mesta i regiónu je rozvoj infraštruktúry, ktorý je výrazne ovplyvňovaný hospodárskym potenciálom, spôsobom života a životnou úrovňou obyvateľstva.

2.1.4.1 Technická infraštruktúra

1. Doprava a dopravné vzťahy

Dopravnú kostru mesta Brezová pod Bradlom vytvárajú prietahové štátne cesty II. triedy. Sú to:

- II/499 – Piešťany – Brezová p. Bradlom – Myjava (ulicami Piešťanská, Nám. M. R. Štefánika, Osuského, Bradlianska)
- II/501 – Brezová p. Bradlom – Jablonica pripájajúca sa na nadradenú cestu I/51 (prechádza ulicami Staničná, Budovateľská, Štúrova, Myjavská)

Dopravné prepojenie týchto trás umožňuje štátna cesta III/50111, vedená ulicami J. M. Hurbana, Vajanského.

V súvislosti s nevhodným jestvujúcim vedením trasy II/499 a II/501 cez mesto, koncept riešenia dopravnej osnove navrhuje novú trasu v okolí Tehelne. Pôvodná štátna cesta II/499 v úseku ulíc - Nám. M. R. Štefánika – Dr. Š. Osuského – Bradlianska bude vyňatá z kategórie štátnych ciest. Úsek Nám. M. R. Štefánika je dopravne upravený osobitným režimom v podrobnejšom spracovaní. Tento nadriadený skelet dopĺňajú cesty III. triedy, patriace do ostatnej cestnej siete.

Sú to:

- III/49923 (smer Bukovec)
- III/49948 (smer Žriedlová dolina)
- III/49932 (smer Priepasné)
- III/50116 (smer Prietrž).

Dopravnú kostru vnútrošidelných ťahov dopĺňajú miestne komunikácie obslužné, pešie trasy a chodníky a skľudnené komunikácie. Dopravná vybavenosť na území pozostáva z jestvujúcej stanice PH. Na okraji mesta sa nachádza koncová železničná stanica jednokoľajovej regionálnej trate R 117 Jablonica – Brezová p/Bradlom s motorovou frakciou. Z tejto trate je priemyselný areál Dolný Štverník napojený vlečkou – jednokoľajná a s 2 koľajami v závode.

Cestná doprava

Rozvoj prepravných vzťahov bude podmienený rozvojom motorizmu najmä individuálneho, rozvojom podnikania, ako aj celkovou sociálno-ekonomickou úrovňou. Zaťaženie cestnej siete v oblasti Brezová p. Bradlom má ustálené hodnoty s trendom skôr nárastu. Komunikačnou osou zostane štátna cesta II/499 a II/501 vzhľadom na administratívno – správne členenie územia vo vzťahu k okresnému a krajskému sídlu. Podľa súčasnej a predpokladanej zaťaženia ciest vo výhľadovom období nebudú komunikácie vyhovovať súčasnej a predpokladanej premávke, a to najmä z dôvodu nedostatočných, obmedzujúcich šírkových parametrov, dlhodobo nerealizovanej údržby ochranných pásiem ciest.

Miestne komunikácie

V budúcom období je nevyhnutné priebežne zabezpečovať údržbu všetkých miestnych komunikácií a ich rekonštrukciu v zastavanom území a v rámci riešenia nových obytných zón mesta Brezová pod Bradlom komplexne riešiť vybudovanie miestnych komunikácií.

Cykloturistika

V zastavanej časti mesta sa nenachádzajú vyznačené cyklistické cesty. Pohyb cyklistov sa vykonáva v spoločnom profile s automobilovou dopravou. Uličný priestor vo väčšine prípadov neumožňuje samostatný koridor pre cyklistov. V katastri existujú i cyklotrasy turistické značené i neznačené. Dôležité sú i cyklotrasy spájajúce mesto s osadami v spoločnom profile väčšinou po cestách III. triedy. V katastri sa nachádzajú i cyklotrasy, ktoré vedú k zaujímavým cieľom v samotnom katastri a v blízkom okolí. Kopaničiarsky kraj Pod Bradlom so zvlášnym terénom, malebnou krajinou a hustou, málo frekventovanou sieťou ciest a miestnych komunikácií má výnimočný potenciál pre rozvoj cykloturistiky. Cyklotrasa 4CYKLOREGIO je projekt Združenia obcí subregiónu Pod Bradlom. Celá cyklotrasa je vyznačená.

Územný plán rieši v súlade s požiadavkou mesta prioritné cyklotrasy, ktoré by mali spájať jednak dôležité ciele lokálneho významu (miestne cyklistické trasy), ale aj napojenie na sieť cyklotrás v okolí.

Navrhovanými značenými cyklotrasami sú:

- spojnice mesta s priemyselným parkom Davčové
- cyklotrasa vedúca Baraneckou cestou popri vodnej nádrži a pokračuje mimo kataster mesta smerom do obce Košariská

Parametre cyklistických trás musia byť navrhnuté a zrealizované v zmysle STN 73 6110.

Cyklotrasa 4CYKLOREGIO

Základná trasa č. 1 s dĺžkou 44 km spája Brezovú pod Bradlom a obec Chvojnica. Ďalej pokračuje do mesta Skalica, odkiaľ vedie do Hodonína. Vznikla tak nová cyklotrasa, ktorá spája slovensko-moravské pomedzie a je to výsledok česko-slovenskej spolupráce, pretože je vybudovaná z prostriedkov Operačného programu cezhraničnej spolupráce SR – ČR.

Odbočka č. 2 zo základnej trasy cez horu Podlipovec končí v obci Podkylava v Agropenzióne Adam. Súčasťou trasy je i vyhliadkovo-odpočinkové miesto Hlaváč nad dolinou obce Podkylava s informačným panelom cyklotrasy.

Odbočka č. 3 smeruje do obce Podbranč, významného miesta minulosti kraja s hradiskom Starý hrad a hradom Branč. Odbočka č. 4 nás dovedie na kopec Ostrý vrch s výškou 601,5 m n.m. a jedinou veternou elektrárnou v celom kopaničiarskom kraji.

Krátka **odbočka č. 5** je nasmerovaná k penziónu Stará škola v Jandech Doline s informačným panelom o penzióne a kopaničiarskych školách.

Odbočka č. 6 sleduje dva ciele – penzión U dobrých gazdov a Gazdovský dvor vedľa penziónu. Návšteva zrekonštruovaného objektu Gazdovského dvora výborne prezentuje tradičné formy života a bývania v Kopaničiarskom regióne.

Krátka **odbočka č. 7** nás zavedie do obce Chvojnica a jej blízkych kopaníc v doline riečky Chvojnica. Posledná krátka odbočka č. 9 nás po novom cyklochodníku zavedie na najlepší vyhliadkový bod celej cyklotrasy 4CYKLOREGIO – kopec Kamenec s nadmorskou výškou 522 m n.m.

Celá cyklotrasa 4CYKLOREGIO je vyznačená, na jej trase je osadených 98 žltých stĺpikov s informáciami o trase a sedem panelov s informáciami o jednotlivých penziónoch a lokalitách, kde sú umiestnené. Penzióny s celoročnou prevádzkou poskytujú služby pre cykloturistov i turistov a ponúkajú aj jedlá regionálnej kuchyne.

Železničná doprava

Na okraji mesta je konečná stanica jednokoľajnej trate č. 117 Jablonica – Brezová p. Bradlom. Železničná trať má v súčasnosti obmedzenú nákladnú dopravu a zastavenú osobnú prepravu. V budúcnosti je potrebné v rámci rozvoja cestovného ruchu a turistiky uvažovať s obnovením osobnej prepravy na tejto trati.

Autobusová doprava

Na území mesta je v súčasnosti rozmiestnených 14 zastávok pre HD, ktoré izochronou časovej dostupnosti pokrývajú 90 % plochy SÚ, čo je vyhovujúce. V centre mesta je vybudované autobusové nástupisko s 5 nástupnými ostrovčekmi zabezpečujúce sústredenie autobusových

spojov. Vzhľadom na redukcii počtu autobusových spojov najmä z odľahlých častí katastrálneho územia bude potrebné riešiť chýbajúce spoje inými formami dopravy. Obdobne bude potrebné zabezpečiť aj riešenie dopravy žiakov škôl a školských zariadení v rámci školského obvodu Brezová pod Bradlom.

2. Vodovodná a kanalizačná sieť

Zásobovanie pitnou a úžitkovou vodou

Zásobovanie mesta je z vlastných vodných zdrojov, ktoré sa nachádzajú v k.ú. Brezová pod Bradlom a z prameňov mimo k.ú. Brezová pod Bradlom. Vodné zdroje sú typu vŕtaných studní, alebo prameňov zachytených do záchytnej šachty.

Vodné zdroje v k.ú. Brezová pod Bradlom:

Mesto je zásobované z vodných zdrojov prameňmi Žriedlová dolina - horný a Žriedlová dolina - dolný, ktoré sa nachádzajú severne od mesta v Žriedlovej doline v blízkosti hranici katastra. Z horného prameňa cez záchytnú šachtu je zásobovaná vodou Žriedlová dolina. Druhý prívod zo záchytnej šachty vedie do mesta do vodojemu Bradliansky 2 x 250 m³. Z južnej strany je to vodný zdroj Periská, kde sú zachytené pramene Periská ľavý a Periská pravý a studňa - vrt HVB 1, z ktorých voda priteká do akumulácie – záchytná nádrž Baranec 2 x 250 m³, s kótou min. hladina 307,50 m. n. m., ktorá je momentálne nefunkčná. Z akumulácie je voda prečerpávaná do nového vodojemu Lopušné 2 x 250 m³ na kóte s min. hladinou 307,50 m n. m. Pramene majú vyhlásené ochranné pásma vodných zdrojov a studní I. a II stupňa ochrany vodných zdrojov.

Výdatnosť prameňov v k.ú. Brezová pod Bradlom:

- Žriedlová dolina prameň I. a II. - 5,5 l/s – 12,8 l/s
- Periská prameň I. a II. - 1,0 l/s – 4,0 l/s

Akumulácia vody na území KÚ Brezová pod Bradlom:

- Žriedlová dolina - akumulácia vody – záchytná nádrž 2 x 150 m³
- Baranec – akumulácia – záchytná nádrž 2 x 250 m³
- Bradliansky vodojem 2 x 250 m³
- Lopušné vodojem 2 x 250 m³

Zásobovanie vodou z prameňov mimo k.ú. Brezová pod Bradlom:

Do nového vodojemu Lopušné je voda gravitačne privádzaná z VDJ 2 x 250 m n.m z min. hladinou 365,5 m n.m. z obce Košariská z východnej strany. Akumuláciu zabezpečujú vodné zdroje HPE1, HPE2 – Chrenkech jarok, Lopušná dolina A,B pramene. Prívod vody vedie popri ceste Piešťany Brezová pod Bradlom. Zo západnej strany je vybudovaný do blízkosti ČOV

prívod vody z nového VZ Holdošov mlyn, ktorý zásobuje skupinový vodovod Senica a bude pokrývať prípadnú potrebu vody pre Brezovú pod Bradlom.

Vodovodné potrubia

Mesto je zásobované pitnou, úžitkovou a požiarnou vodou z verejného vodovodu už od roku 1963. Vodovodné potrubie v katastrálnom území a v zastavanom území mesta bolo postupne rozširované z pribúdaním novej bytovej a občianskej vybavenosti. Potrubie bolo navrhované podľa predpísaných a normou stanovených typizovaných materiálov pre vodovodné potrubie v čase výstavby. V niektorých uliciach (bývalých osadách) nie je privedený verejný vodovod. Tu obyvatelia využívajú vlastné studne. Zachytené pramene a akumulácia vody postačuje pre potrebu vody v meste.

Prevádzkovateľom vodovodnej siete a vodných strojov v k.ú. Brezová pod Bradlom je Bratislavská vodárenská spoločnosť.

Tabuľka 18 Číselné údaje o verejnej vodovodnej sieti v Brezovej pod Bradlom z roku 2014

Počet obyvateľov zásobovaných pitnou vodou	4932
Počet odberateľov napojených na verejný vodovod	699 (počet OM)
Z toho domácností	601
Počet vodovodných prípojok	699
Dĺžka vodovodných prípojok (km)	4,9
Dĺžka vodovodného potrubia (km)	28,8

Kanalizácia a čistenie odpadovej vody

V meste je vybudovaná jednotná gravitačná kanalizačná sieť, ktorá odvádza splaškové aj dažďové vody. Časť odvádzaných odpadových vôd sú odľahčované do Brezovského potoka. Potrubie stôk je betónové a železobetónové DN 300 až DN 1000. Stoky sú uložené v osiach komunikácií v niektorých častiach v krajniciach komunikácii. Prípojky od jestvujúcej zástavby sú kameninové DN 150, DN 200. Jestvujúce kanalizačné potrubia a kanalizačné šachty sú netesné a vnikajú do nich balastné vody. Vpuste pre odvedenie dažďových vôd z ciest sú zanesené hlinou. Vo vzdialenejších prímestských osadách sú splaškové vody z jednotlivých stavieb sústreďované do bezodtokových žump. Jestvujúci stav týchto zberných nadrží splaškových vôd je v nevyhovujúcom stave a splaškové vody vo väčšej miere presakujú do podlažia a ohrozujú kvalitu spodných vôd. Žumpy si niektorí majitelia vyprázdňujú na vlastné pozemky, alebo sú vyvážane na polia. Tento spôsob likvidácie splaškových vôd je pre zdravie obyvateľstva nevyhovujúci. Kontrola tesnosti jestvujúcich žump, by mala byť vykonávaná min. raz za päť rokov a dokladovaná tesnostným certifikátom žumpy, vydaným oprávnenou firmou. Každý producent splaškových vôd by mal mať potvrdenie o vyprázdnení žumpy s vývozom na ČOV.

Tabuľka 19 Číselné údaje o kanalizačnej sieti v Brezovej pod Bradlom z roku 2014

Počet obyvateľov pripojených na verejnú kanalizáciu	4027
Počet kanalizačných prípojok	420
Dĺžka kanalizačných prípojok (km)	2,7
Dĺžka kanalizačného potrubia (km)	6,0

V meste je vybudovaná jednotná kanalizácia zaústená do čistiarny odpadových vôd. Jej výstavba bola realizovaná v dobe výstavby sídelných útvarov pre kompletnú bytovú výstavbu. Súčasťou bola aj realizácia mechanicko - biologickej čistiarny odpadových vôd. Čistiareň sa nachádza juhozápadne od mesta Brezová pod Bradlom, medzi štátnou cestou a železnicou smerom na obec Hradište pod Vrátnom v uzavretom areáli. V roku 2012 bola dokončená projektová dokumentácia pre rekonštrukciu ČOV. Parametre ČOV sú prevzaté z uvedenej projektovej dokumentácie pre stavebné povolenie ČOV Brezová pod Bradlom. Areál ČOV je územie s prvým stupňom ochrany prírody a krajiny podľa § 12 zákona č.543/2002 Z.z. o ochrane prírody a krajiny v znení neskorších predpisov. Podľa vytvorených aglomerácií pre odkanalizovanie obcí a miest bola Brezová pod Bradlom zaradená do kategórie nad 10 000 EO, kde sa uvažovalo pripojenie obcí Košariská, Priepasné a Polianka.

Dažďové vody odvádzané do jednotnej kanalizácie sú prevažne z vybudovaných komunikácií, chodníkov, parkovacích plôch, dažďových vôd zo striech budov kompletnej bytovej výstavby a výstavby rodinných domov a občianskej vybavenosti. Odpadové vody sú odľahčované cez odľahčovacie komory do recipientu. Okrem jednotnej kanalizácie je v meste vybudovaná len kanalizácia pre dažďové vody. Tieto sú cez výustné objekty odvedené do recipientov. Z kopaníc sa dažďové prívalové vody odvádzajú niektorých úsekoch s rigolmi popri komunikácii a s rozptýlením cez prirodzené vsakovanie do terénu.

3. Energetika, plyn a telekomunikácie

Zásobovanie elektrickou energiou

Katastrom mesta Brezová pod Bradlom prechádza vzdušné vedenie VN 3x22 kV kmeňová linka číslo 227/264. Linka je vedená východnou časťou katastra mesta severo-južným smerom. Z kmeňového vedenia sú vyvedené odbočky, z ktorých je dotovaná elektrická sieť mesta prostredníctvom intravilánových 22 kV vzdušných, v meste zemných, liniek ústiach do jednotlivých distribučných trafostaníc 22/0,4 kV v situovaných miestach príslušného odberu. Je potrebná nová zástavba prevažne v okrajových častiach mesta a v uliciach mimo mesto (bývalých osadách).

Plynové rozvody

Mesto Brezová pod Bradlom a areál priemyselného parku je zásobované zemným plynom z existujúceho VTL plynovodu DN150 PN40. V meste Brezová pod Bradlom je v súčasnosti plynofikované viac ako 80% bytovej výstavby a občianskej vybavenosti. Plyn sa využíva v rodinných domoch na varenie, pečenie, vykurovanie a ohrev TVÚ. V bytoch sídliskového charakteru sa využíva plyn na varenie. Prípojky STL sú pre rodinnými domami privedené na hranicu pozemku do plynovej skrinky, kde sú redukované z STL/NTL. V panelovej výstavbe sú plynové regulátory a merače umiestnené na fasáde budov pri vstupe. Bytová výstavba je zásobovaná teplom a TÚV centrálnym zdrojom tepla, a troma kotolňami. Príprava TÚV je pripravovaná v jednej výmenníkovej stanici umiestenej na sídlisku. Rozvody TÚV a kúrenia,

cirkulácie vody sú vedené spoločných trasách po zeleni a vchádzajú to technickým miestností v bytových domov.

Jestvujúce vybudované rozvody plynu sú pred ukončením životnosti a je potrebné, aby mesto apelovalo na vlastníka rozvodov plynu SPP Bratislava o vypracovanie nového generelu na základe návrhu územného plánu pre nové lokality na bývanie v bytovej výstavbe, rodinných domoch, pre občiansku a technickú vybavenosť.

Spoje a telekomunikačné zariadenia

Spojením optokáblom na iné uzlové body telekomunikačného systému a realizáciou výstavby digitálnej ústredne sú telekomunikačné služby pre potreby obyvateľov dostatočne zabezpečené. Pre zabezpečenie 100% telefonizácie sa stávajúce telekomunikačné rozvody intenzifikujú. Nová telekomunikačná sieť navrhovaných lokalít bude vedená z tejto stávajúcej intenzifikovanej telefónnej siete káblami TCEPKSwFLE. Jednotlivé vetvenia telekomunikačnej siete budú riešené pomocou telekomunikačných deliacich spojok. Ostatné stávajúce lokality budú telefonizované stávajúcou kabelážou a pridaní nových posilňovacích vedení podľa potreby. Telekomunikačné káble budú vedené v zemných káblových ryhách spoločne s trasami ostatnej technickej infraštruktúry. Súbehy a križovanie jednotlivých vedení v zmysle platných STN.

V meste sú navrhnuté dve nové Automatické Telefónne ústredne. Jedna posilňovacia v centre obce a jedna v priemyselnom parku, kde je privedený taktiež optický kábel. Telekomunikačný rozvod do nových lokalít bude vedený zemou. Pokrytie obce signálom slovenských mobilných operátorov Orange, O2 a T-Mobile je dostatočné.

Mestský rozhlas

Vysielanie mestského rozhlasu je neoddeliteľnou súčasťou informačného systému mesta Brezová pod Bradlom. Slúži na šírenie informácií o zásobovaní obyvateľstva dodávkami elektriny, plynu, pitnej vody, o mimoriadnych udalostiach vyžadujúcich bezodkladné vyrozumie obyvateľov, o kultúrnych, športových a spoločenských aktivitách konaných na území mesta alebo pod jeho patronátom. Vzhľadom na situovanosť mesta v hornatom teréne chýba v súčasnosti pokrytie signálom verejnoprávneho rozhlasu. V budúcnosti je potrebné riešiť tento problém v rámci komplexného riešenia tohto problému v celom podbradliansko-podjavorinskom regióne.

2.1.4.2 Sociálna infraštruktúra

Mesto disponuje nocľahárňou, opatrovateľskou, odľahčovacou a prepravnou službou.

2.1.4.3 Zdravotná infraštruktúra

Zdravotnícke služby na území mesta zabezpečujú traja praktickí lekári pre dospelých, jedna detská lekárka, tri stomatologičky, gynekológ a psychiatricka. Okrem lekárov poskytujú zdravotné služby aj dvaja rehabilitační pracovníci, jeden protetik, zubná laborantka, rehabilitačná masérka. Väčšina zdravotníckych služieb je sústredená v budove zdravotného strediska.

2.1.4.4 Školská infraštruktúra

V zriaďovateľskej pôsobnosti mesta Brezová pod Bradlom sú štyri zariadenia: základná škola, základná umelecká škola, ktoré sú právnymi subjektami a dve materské školy. Oblasť školstva patrí do kompetencie Oddelenia školstva, kultúry, mládeže a športu MsÚ.

Tabuľka 20 Sieť škôl a školských zariadení v meste Brezová pod Bradlom

P. č.	Zariadenie	Adresa	Zriaďovateľ
1.	Základná škola	Dolné lúky 357/1 906 13 Brezová pod Bradlom	Mesto Brezová pod Bradlom
2.	Materská škola Budovateľská	Budovateľská 348 906 13 Brezová pod Bradlom	Mesto Brezová pod Bradlom
3.	Materská škola Sídl. D. Jurkoviča	Sídl. D. Jurkoviča 426/2 906 13 Brezová pod Bradlom	Mesto Brezová pod Bradlom
4.	Základná umelecká škola	Horný rad 566/89 90613 Brezová pod Bradlom	Mesto Brezová pod Bradlom
5.	Centrum voľného času	Nám. 7. apríla 409/20 906 13 Brezová pod Bradlom	Mesto Brezová pod Bradlom

Základná škola

Základná škola v Brezovej pod Bradlom bola založená v roku 1919 ako prvá meštianska škola na Slovensku. Dlhodobu ako jediná poskytuje základné vzdelávanie nielen pre obyvateľov mesta a jeho častí (Štverník, Hurbanova dolina, Žriedlova dolina), ale aj spádových obcí (Košariská, Priepasné, Bukovec a Hradište pod Vrátnom). Vyučovanie sa uskutočňuje v jednej budove ZŠ Dolné Lúky, kde sa vyučuje 1. – 9. ročník.

Štatistiky školy:

V súčasnosti školu navštevuje 358 žiakov: 1. stupeň má 153 žiakov a 2. stupeň má 205 žiakov

- počet tried: 18 (8 na I. stupni a 10 na II. stupni)
- základná škola má vo svojej organizácii aj dve školské zariadenia – Školský klub a Školskú jedáleň
- Školská jedáleň má cca 300 stravníkov
- Školu navštevujú i žiaci z okolitých obcí: Košarisk, Bukovca, Priepasného, Hradišťa pod Vrátnom
- počet pedagogických pracovníkov: 30
- počet nepedagogických pracovníkov: 14

Zameranie školy:

- vyučovanie cudzích jazykov - anglický jazyk od 1. ročníka, jazyková učebňa s interaktívnou tabuľou, 15 počítačov s kvalitným jazykovým softvérom.

- vyučovanie telesnej výchovy - centrum talentovanej mládeže v ľahkej atletike, prioritou je všeobecná telesná zdatnosť všetkých žiakov (Škola podporujúca zdravie), každoročné poriadanie Brezovských atletických hier, Olympijských hier zdravia a každoročné uskutočnenie lyžiarskeho a plaveckého kurzu. Škola je pravidelným účastníkom Memoriálu M. Zavarskej, kde drží Slovenský rekord i väčšiny športových súťaží.
- práca s počítačom - možnosť učiť všetky hlavné predmety prostredníctvom 8 interaktívnych tabulí, ktoré vhodnou formou zatriktívnia učiteľov výklad a spätne overia žiacke vedomosti. Cieľom je, aby každý absolvent školy získal základy práce s počítačom, s textovým a tabuľkovým editorom, práce s grafikou a prezentáciami, vedel používať internet ako zdroj informácií a elektronickej komunikácie.
- školský vzdelávací program Tvorivá škola je zameraný na činnostné učenie.
- projektové vyučovanie: Digitálna škola, Škola podporujúca zdravie, Planéta vedomostí, E-testovanie.
- odborné učebne: cudzie jazyky, 2 učebne počítačov, geografie, fyziky, biológie, telocvičňa, ihriská (basketbalové, malé futbalové, plážový volejbal, atletický ovál), žiacka kuchynka.
- metodické združenia (MZ) a predmetové komisie (PK): MZ -1. stupňa, MZ - ŠK, PK - SJ, PK - cudz. jaz., PK - M a F, PK-TV, PK - P, CH, TeP, PK - ostat. výchov.

Tabuľka 21 Prehľad počtu žiakov ZŠ za obdobie školských rokov 2007/2008 až 2015/2016

Školský rok	Počet žiakov	Počet tried
2007/2008	472	20
2008/2009	436	20
2009/2010	414	19
2010/2011	394	19
2011/2012	391	19
2012/2013	386	19
2013/2014	369	18
2014/2015	358	18
2015/2016	352	18

Materská škola Budovateľská

Materská škola má dať dieťaťu taký základ, aby malo po celý život potešenie zo vzdelávania. Cieľom predprimárneho vzdelávania je dosiahnuť optimálnu perceptuálnomotorickú, kognitívnu a citovo-sociálnu úroveň ako základ pripravenosti na školské vzdelávanie a na život v spoločnosti. Utvárať prosociálne cítenie a správanie. Rozvíjať túžbu pohybovať sa, uvedomovať si vlastnú identitu, správať sa empaticky, vyjadrovať a komunikovať svoje myšlienky a názory, hľadať a objavovať súvislosti medzi jednotlivými informáciami, prejavovať zvedavosť a spontánny záujem o spoznávanie nového. Východiskom je jedinečnosť dieťaťa, aktívne učenie a začleňovanie do skupiny a kolektívu.

Vzhľadom k tomu, že sa materská škola nachádza v lokalite, ktorá má bohaté kultúrne dedičstvo a národné tradície dlhodobého zamerania materskej školy je smerované k návratu k regionálnym zvykom a tradíciám.

Cieľom materskej školy je podporiť aktivity zamerané na environmentálnu výchovu. Od roku 1998 je škola zapojená v projekte „Zdravá škola“, kde získala i medzinárodný certifikát. Jedným z okruhov tohto projektu je práve environmentálna výchova, návraty k prírode, k ochrane prírodných hodnôt, zvýšenie povedomia o ochrane prírody a krajiny.

V každom ročnom období sú deti oboznamované so živou i neživou prírodou, a to buď formou zážitkov priamo v lone prírody alebo pobytom na školskom dvore.

Výchovno-vzdelávaciu činnosť zabezpečuje 6 kvalifikovaných pedagogických zamestnanců, okrem toho v škole pracujú 4 prevádzkoví zamestnanci.

Denný poriadok umožňuje individuálny prístup k deťom a uplatňovanie tvorivo humanistického prístupu. Cieľom školy je zabezpečiť všestranný, celistvý rozvoj detí v súlade s vekovými a individuálnymi osobitosťami každého dieťaťa. Materská škola vytvára stimulačné prostredie s podmienkami na experimentovanie, intimitu hier a činnosti, priestor pre individuálny rozvoj dieťaťa, vzájomné priateľské vzťahy a osvojenie etických hodnôt a princípov s vyváženou pokojnou psychosociálnou klímou. To sa prejaví na reakciách a aktivitách detí, ich tvorivosti a systematickosti činnosti, záujmu o nové informácie a činnosti. Deťom je poskytnutý vhodný časový priestor na realizáciu hier, na experimentovanie a spontánnu činnosť. Cieľ a obsah jednotlivých činností zasahuje do oblasti kognitívneho, perceptuálno-motorického a sociálno-emocionálneho rozvoja dieťaťa.

Spolupráca školy s rodičmi je veľmi dobrá, pravidelne sa stretáva na stretnutiach rodičov, na tvorivých dielnach, na besiedkach. Občianske združenie podporuje školu vo všetkých oblastiach a činnostiach, hlavne finančne - pomoc pri nákupe odbornej literatúry, didaktických pomôcok a hračiek, zaplatenie poplatkov divadiel. Prispieva na projekt školské ovocie.

Materská škola Sídliisko Dušana Jurkoviča

Materská škola na Sídlišku D. Jurkoviča je štvortriedna s celodennou výchovou a vzdelávaním s kapacitou 72 detí, poskytuje predprimárne vzdelávanie deťom spravidla od troch do šesť rokov veku, prednostne deťom, ktoré dovърšili piaty rok veku, deťom s odloženým začiatkom plnenia povinnej školskej dochádzky a s dodatočne odloženým začiatkom plnenia povinnej školskej dochádzky. V prípade potreby, ak to umožňuje kapacita materskej školy, aj deťom od dvoch rokov.

Materská škola poskytuje aj možnosť poldennej výchovy a vzdelávania. Umiestnená je v účelovej budove. Má tri pavilóny, v ktorých sú umiestnené jednotlivé triedy pre deti a hospodársky pavilón, v ktorom sa nachádza školská jedáleň a kuchyňa s príslušnými priestormi. Ďalej sa tu nachádza riaditeľňa, kabinety pomôcok a elektroniky, pracovňa a sušiareň. Pavilóny sú spojené prepojavacou chodbou, v ktorej je zriadená jedáleň s kapacitou 36 stravníkov. Každá trieda má vlastný vchod, za ktorým sa nachádza vstupná predsieň a šatňa, ktoré slúžia ako ranný filter. Trieda č.3. a č.4. má vlastnú herňu a spálňu, kde sa denne rozkladajú a skladajú ležadlá. Paplóny sa vkladajú do vetrateľných regálov. K zariadeniu prináleží i WC a umývareň. Triedy

č.1. a č.2. majú každá k dispozícii len jednu miestnosť, ktorá slúži ako herňa a v odpoľudňajších hodinách ako spálňa. Tieto triedy majú spoločné hygienické zariadenie, ktoré využívajú podľa rozpisu denných činností. V prepojovacej chodbe bola zriadená školská jedáleň s kapacitou 36 miest, kde sa denne podávajú deťom tri jedlá v troch etapách. Na konci prepojovacej chodby je zriadená učebňa mediálnej výchovy zariadená PC a tlačiarňou.

Predprimárne vzdelávanie v MŠ sa uskutočňuje podľa školského vzdelávacieho programu „S mackom Uškom spoznáваме svet.“, ktorý je vypracovaný v súlade s cieľom a princípmi výchovy a vzdelávania podľa školského zákona a rešpektuje štátny vzdelávací program pre predprimárne vzdelávanie.

Materská škola zabezpečuje výchovu a vzdelávanie detí v predškolskom veku, rozvíja sociálno-emocionálnu, kognitívnu a perceptuálnu - motorickú oblasť osobnosti dieťaťa s rešpektovaním jeho vekových a individuálnych osobitostí. Rešpektujúc zásady humanizácie a demokratizácie. V záujme aktívnej ochrany detí sú učiteľky povinné zabezpečiť dodržiavanie Deklarácie práv dieťaťa a Dohovoru o právach dieťaťa v školách a školských zariadeniach, realizovať úlohy Národného programu boja proti drogám. Na žiadosť zákonných zástupcov poskytuje odborné konzultácie o výchove dieťaťa, ktoré do MŠ dochádza.

Denné činnosti sú usporiadané tak, aby bol život detí v MŠ zaujímavý a prítiažlivý. Zohľadňuje vývinové potreby detí, zásady psychohygieny, biorytmu a individuálneho tempa detí. V jednotlivých organizačných formách počas dňa sa striedajú pohybové, intelektové, pracovné a estetické činnosti, v ktorých si deti osvojujú návyky, vedomosti, zručnosti, schopnosti a rovnocenne rozvíjajú všetky stránky osobnosti dieťaťa.

Výchovno-vzdelávaciu činnosť zabezpečuje 8 kvalifikovaných pedagogických zamestnankýň, okrem toho v škole pracuje 5 prevádzkových zamestnancov. Prostredníctvom OZ ZRPŠ pri MŠ boli vytvorené dve pracovné pozície zamestnancov chránenej dielne.

Tabuľka 22 Počty detí v školských rokoch v obidvoch materských školách 2009/2010 až 2015/2016

Školský rok	Počet tried	Počet detí
2009/2010	7	143
2010/2011	7	129
2011/2012	7	136
2012/2013	7	138
2013/2014	7	132
2014/2015	7	130
2015/2016	7	122

Základná umelecká škola

Základná umelecká škola ponúka krúžky pre deti i pre dospelých v rôznych odboroch - výtvarný, hudobný, tanečný odbor, keramika a fotografia. Škola niekoľkokrát ročne usporadúva koncerty a výstavy jej žiakov.

Škola sídli vo vlastnej budove. Má regionálny dosah. V poslednom období sa obnovil záujem o školu zo strany detí a dospelých aj zo širšieho okolia mesta (Košariská, Hradište, Jablonica, Bukovec, Myjava, Senica).

Tabuľka 23 Počty žiakov ZUŠ v jednotlivých odboroch v školských rokoch 2007/2008 až 2015/2016

Šk. rok	tanečný odbor	výtvarný odbor	literár.-dramatický odbor	hudobný odbor	Spolu
2008/2009	99	184	0	85	368
2009/2010	179	196	0	81	456
2010/2011	115	208	0	86	409
2011/2012	91	196	0	98	383
2012/2013	76	190	0	100	366
2013/2014	71	191	0	102	364
2014/2015	58	176	0	108	342
2015/2016	55	177	0	98	330

Centrum voľného času

Centrum voľného času (CVČ) zabezpečuje pre deti a mládež mesta a okolitých obcí pravidelnú a príležitostnú výchovno-vzdelávaciu, záujmovú a rekreačnú činnosť v čase mimo vyučovania a počas školských prázdnin. Usmerňuje rozvoj záujmov detí a mládeže, utvára podmienky na rozvíjanie a zdokonaľovanie praktických zručností, podieľa sa na formovaní návykov užitočného a efektívneho využívania voľného času, organizačne sa podieľa na príprave a priebehu vedomostných, športových, spoločensko-umeleckých súťaží a kultúrno-spoločenských aktivít v rámci mesta.

CVČ pôsobilo v meste od roku 1999 ako detašované pracovisko CVČ Myjava. Od 1.1.2005 je samostatnou organizáciou a jeho zriaďovateľom je mesto Brezová pod Bradlom. V centre pracujú dvaja pracovníci na plný úväzok a traja pracovníci na skrátené úväzky. CVČ má k dispozícii 3 triedy – herná učebňa, klubová miestnosť na vykonávanie prevažnej väčšiny krúžkovej činnosti a tanečno-pohybová trieda. Triedy nie sú dostatočne zariadené a materiálne vybavené.

2.1.4.5 Domový a bytový fond

Bývanie ako jedna zo základných ľudských potrieb by malo byť uspokojované na úrovni adekvátnej celkovému stupňu sociálno-ekonomického rozvoja spoločnosti. Jeho úroveň je jednou zo základných charakteristík životnej úrovne obyvateľstva.

Nepriaznivé trendy v reprodukčnej schopnosti obyvateľstva sa prejavujú aj v prevládajúcich počtoch malých, bezdetných rodín alebo dospelých jednotlivcov. V jednom „viacgeneračnom“ dome môže bývať viacero samostatne hospodáriacich domácností. Príkladom je ekonomicky činné dieťa bývajúce so svojimi rodičmi.

Mnoho samostatne zarábajúcich (v horšom prípade nezamestnaných) jednotlivcov (rodín) býva v spoločných domoch/bytoch. Príčinou sú viacgeneračné domy a finančné limity. Tento ukazovateľ vypovedá v neprospech väčšiny obcí a miest.

V meste Brezová pod Bradlom v r. 2011 prevažovalo 70%-ným podielom bývanie v bytoch v bytových domoch, ktoré sú prevažne vo vlastníctve fyzických osôb. V meste sa nachádzalo 119 bytových domov, ktoré spolu tvorili 1 524 bytov, z ktorých bolo 1 367 bytov trvale obývaných. Domový fond v meste dopĺňa 6 ostatných budov. Podiel bytov v rodinných domoch na celkovom bytovom fonde mesta predstavoval 19,4%. Rodinné domy v sebe zahŕňajú 630 bytov. V roku 2011 bolo 158 rodinných domov neobývaných, z nich bolo 120 určených na rekreáciu. Mesto podľa údajov zo SODB 2011 nedisponovalo v danom roku žiadnym bytom.

Jedným z činiteľov, ktoré podmieňujú zlepšenie nepriaznivého vývoja demografických ukazovateľov a ďalší rozvoj mesta je výstavba bytových domov, ktorá umožní stabilizovať najmä mladé rodiny. V súčasnom období eviduje mesto 4 žiadosti o nájomné byty. Stavebné pozemky pre IBV sa pripravujú v lokalite Horný rad. Najskôr je však potrebné vybudovať potrebnú infraštruktúru. Vzhľadom na náročný terén v danej lokalite bude cena stavebného pozemku s potrebnou infraštruktúrou na miestne pomery dosť vysoká. I preto je pre mesto perspektívnejšia a rentabilnejšia investícia do bytových domov. Či už sa bude jednať o výstavbu nových bytových domov alebo rekonštrukciu starých nevyužitých budov na bytové alebo polyfunkčné domy. Uvedené opatrenia by mali vytvoriť možnosť získať záujemcom byty do osobného vlastníctva v časovom horizonte 3-4 rokov.

Tabuľka 24 Domový a bytový fond v roku 2011

		Rodinné domy	Bytové domy	Ostatné budovy	Domový fond
Trvale obývané domy		472	119	6	614
v %		76,9	19,4	1	100
Trvale obývané byty		404	1 367	99	1 950
v %		20,7	70,1	5,1	100
z toho:	družstevné	-	-	-	111
	byty vo vlastníctve obce v bytovom dome	-	-	-	0
Neobývané byty		158	157	-	315

Zdroj: SODB 2011

V súvislosti s vysokým podielom bytov napojených na verejný vodovod a verejnú kanalizáciu, čoraz naliehavejšou sa stáva otázka efektívneho využívania pitnej vody najmä v sanitárno-technických zariadeniach bytov a domov (splachovanie WC) a jej nahradenie úžitkovou vodou, vrátane vody získanej spätným využitím vyčistenej a hygienicky zabezpečenej vody z ČOV resp. ďalšou šetrnejšou alternatívou - využívaním dažďovej vody (v širšom rozsahu ako v prípade úžitkovej vody) na pranie, splachovanie WC, umývanie, polievanie rastlín. Priemerný zrážkový ročný úhrn v našom regióne sa pohybuje okolo 700 mm. V strednej Európe dopadne na ročne na 100 m² strechy v priemere 55 m³ dažďovej vody. Teoreticky by tak strecha veľkosti 160 m² pokryla celoročnú spotrebu pitnej vody štvorčlennej rodiny. Dažďová voda je však iba úžitkovou vodou. V krajinách západnej Európy existuje niekoľko desiatok tisíc zariadení na zachytávanie dažďovej vody pri rodinných domoch. Táto voda sa po odfiltrovaní a uložení v zásobníkoch používa na pranie, splachovanie WC, umývanie či polievanie rastlín. V súčasnosti sú na trhu zariadenia na zachytávanie, filtrovanie a dodávku dažďovej vody. Tieto

dažďové systémy sú vyrobené z recyklovateľných a ekologicky neškodných materiálov, ktoré pri súčasných cenách vody umožnia šetriť ročne od 300 do 1 000 EUR.

Už v rámci prípravy projektu stavby je dôležité upozorniť projektanta na budúce využívanie dažďovej vody a zapracovanie dažďového systému do projektu stavby. Investícia do dažďového systému by preto mala byť jedným z prvých krokov začínajúceho stavebníka.

Alternatíva využívania a nahradenia pitnej vody dažďovou by sa mala stať aj pre mesto Brezová pod Bradlom, ako stavebný úrad, rozumným a šetrným riešením, ku ktorému musí smerovať aj cielená osвета a výchova občanov.

2.1.4.6 Kultúrna infraštruktúra

Na území mesta Brezová pod Bradlom je v Ústrednom zozname pamiatkového fondu, v registri nehnuteľných kultúrnych pamiatok (ďalej len „ÚZPF“) evidovaných 12 národných kultúrnych pamiatok:

- **Kostol sv. Trojice s opevnením** - kostol bol pravdepodobne postavený v roku 1650. Je jednodňovou stavbou so zvonovou vežou na západnej strane a vežou na východnej strane. Na západnej a severnej stene lode kostola je murovaná empora na štyroch pilieroch. Lode je zaklenutá valenými klenbami s výsečami. Súčasťou NKP je kamenné opevnenie s pobraňím s kamenným portálom s vročením 1678, vsadené medzi dve bašty nepravidelného tvaru.
- **Kostol (evanjelický) s areálom** - kostol bol postavený v rokoch 1783 - 1784 ako klasicistický, tolerančný bez veže. V roku 1795 bola pristavená veža. Kostol je sieňový, trojloňový so vstavanou vežou, s 5-bokou svätyňou. Pamiatkovým objektom NKP je fara pamätná J. Lešku postavená v roku 1911. Na hlavnej fasáde fary je umiestnená pamätná tabuľa kňaza J. Leška. Tabuľa je tvorená kamennou doskou, v ktorej hornej časti je umiestnený vysoký bronzový reliéf J. Lešku s poprsím, pod ktorým je osadená textová pamätná tabuľa.
- **Dom mešťanský s pamätnou tabuľou (Pamätný dom Hurbanovcov)** je súčasťou uličnej zástavby námestia. Objekt je dvojpodlažný, štvorosový, zastrešený sedlovou strechou. Postavený bol v 19. storočí, pričom jeho pôvodným majiteľom bol organár Martin Šaško. Na hlavnej fasáde je umiestnená žulová pamätná tabuľa udalostiam rokov 1848-49.
- **Dom remeselnícky** je súčasťou uličnej zástavby na Hurbanovej ulici. Postavený bol v roku 1889. Ide o trojpriestorový dom z pálenej tehly, obdĺžnikového pôdorysu, zastrešený valbovou strechou.
- **Pamätník M. R. Štefánika** - pamätník bol postavený na hrebeni vrchu Bradlo v roku 1928. Mohyla je tvorená z dvoch terás stupňovito nad sebou vyrastajúcich z hrebeňa kopca, z vlastného náhrobného objektu osadeného na pyramíde a zo štyroch obeliskov. Pamätník je dielom slovenského architekta Dušana Jurkoviča. Národná kultúrna pamiatka Pamätník M. R. Štefánika má vyhlásené ochranné pásmo.

- **Pomník a hrob Dušana Jurkoviča** - pomník padlým v I. a II. svetovej vojne bol postavený v strede miestneho cintorína v roku 1948. V sarkofágu travertínovej mohyly v tvare pyramídy bol pochovaný Dušan Jurkovič, ktorý návrh pomníka sám vytvoril.
- **Hrob s náhrobníkom Samuela Jurkoviča** - hrob s náhrobníkom je umiestnený na miestnom cintoríne. Postavený bol v roku 1876 významnému slovenskému národnému buditeľovi. Náhrobník je v tvare pylónu s textom na čelnej strane, umiestnený je na dvoch stupňových travertínových doskách. Náhrobný kameň je z bieleho mramoru.
- **Tabuľa pamätná Samuela Jurkoviča** vznikla v roku 1947. Venovaná je významnému slovenskému národovcovi Samuelovi Jurkovičovi.
- **Pomník s bustou J. M. Hurbana**, bol postavený v roku 1933, umiestnený je pri vstupe do mesta, na severnom okraji intravilánu. Tvorený je pieskovcovým podstavcom s pylónom s plastickým dvojkrížom. Na vrchu pylónu je umiestnená bronzová busta J. M. Hurbana. Pomník je venovaný pamiatke národného dejateľa J. M. Hurbana.
- **Pomník s bustou Jána Husa** bol postavený v roku 1922, situovaný je v parku na konci Hurbanovej ulice. Jediný pomník J. Husa na Slovensku má tvar pylónu. Na vrchu pylónu je umiestnená busta J. Husa a zlomeného kríža.
- **Strážnica** - objekt vo vlastníctve Mesta Brezová pod Bradlom v k. ú. Priepasné je prízemnou stavbou s rovnou strechou. Postavený bol v roku 1936 ako súčasť areálu Mohyly gen. M. R. Štefánika, aby plnil úlohu zázemia pamätníka.
- **Dom spolkový** - ide o objekt v pôdorysnom tvare písmena „L“. Objekt s kultúrnou a spoločenskou funkciou bol postavený bol v roku 1925.

Na území mesta sa však nachádzajú aj viaceré ďalšie pamiatkové objekty, ktoré nie sú zapísané v Ústrednom zozname pamiatkového fondu SR, a ktoré sa tiež vyznačujú významnejšími historickými a kultúrnymi hodnotami. Týka sa to tiež odkazu pôsobenia významných osobností, ktoré sa narodili, žili alebo svojou tvorbou boli úzko späté s prostredím mesta. Ide o tieto ďalšie pamiatkové objekty:

- Pamätná tabuľa k 70. výročiu vzniku ČSR na Bradle
- Pamätník bojov za slobodu – I. a II. svetová vojna – miestny cintorín
- Pomník J. M. Hurbana – ul. Hurbanova
- Pomník Majstra Jána Husa – ul. Hurbanova – Husov park
- Pamätník slovenského povstania z roku 1848 – Bukovská cesta
- Pamätná tabuľa mladým štúrovcom z r.1848 – Šáškov dom
- Pamätník Samuela Jurkoviča – Horný rad
- Súsošie – Slovenské povstanie 1848/49 – Horný rad
- Pamätník dr. Jána Papánka – Nám. M. R. Štefánika
- Pamätníky SNP – Dvoly a Hurbanova Dolina
- Pamätná tabuľa tvorcom prvého slovenského filmu Jánošík z r. 1921 – na budove Národného domu M.R.Š.
- Pamätná tabuľa oslobodenia mesta a padlých v II. sv. vojne na budove MsÚ
- Pamätná tabuľa kňaza, básnika a publicistu Jána Pravoslava Lešku – na budove ev. fary

- Pamätná tabuľa hudobného skladateľa revolučných piesní Štefana Fajnora – na budove klubu dôchodcov

Kultúrne zariadenia

Kultúrnu činnosť v meste zastrešuje Útvar kultúry a miestnych tradícií a Mestská knižnica v riadiacej gescii mestského úradu. Na aktivitách v rámci kultúrnej činnosti sa významnou mierou podieľajú materské školy, základná škola a základná umelecká škola.

Personálne je obsadený jedným pracovníkom – referentom oddelenia. Útvar kultúry a miestnych tradícií pripraví ročne cca 30 celomestských podujatí. Medzi najvýznamnejšie patrí Cena mesta, Veľkonočná šibačka, výročia oslobodenia mesta, spomienkové slávnosti na M. R. Štefánika, Deň detí, Brezovský jarmok či Brezovské Vianoce.

Mestská knižnica je organizačne začlenená do Útvaru kultúry a miestnych tradícií Mestského úradu Brezová pod Bradlom. Personálne je obsadená dvomi kvalifikovanými knihovníčkami. Knižnica sídli v samostatných priestoroch s počítačovou technikou, priestrannej výpožičnej miestnosti s knižničným fondom a katalógmi a samostatnou miestnosťou s audiovizuálnou technikou a kopírovacím strojom. Knižnica okrem výpožičnej a akvizíčnej činnosti organizuje aj informatickú výchovu pre deti materských a žiakov základnej školy, literárne hodiny, besedy so spisovateľmi, literárne a čitateľské súťaže a iné interaktívne činnosti.

2.1.4.7 Infraštruktúra voľného času

Mesto Brezová pod Bradlom a jeho okolie majú pre športové, oddychové a rekreačno – relaxačné vyžitie veľmi dobré podmienky. Základom je krásna a čistá príroda s nespočetnými zákutiami, prírodnými atrakciami, členitým krajinným reliéfom.

Základným športovým zariadením je areál športového strediska Bradlan. Areál tohto zariadenia tvorí futbalový štadión s trávnatým povrchom, tréningové futbalové ihrisko s umelým povrchom, kúpalisko s bazénom pre deti a dospelých, volejbalové ihrisko na plážový volejbal, tenisové kurty s antukovým i umelým povrchom, posilňovňa, sauna. Súčasťou areálu je tribúna a možnosti občerstvenia.

Rekreačné zariadenie Mladosť, ktoré sa nachádza v peknom prírodnom prostredí v blízkosti mesta má k dispozícii tenisové kurty.

Veľmi dobrým športovo – relaxačným potenciálom disponuje aj už nefungujúca Združená stredná škola M. R. Štefánika. Vo svojom areáli má škola športovú halu, posilňovňa, tréningové asfaltové ihrisko, tenisové kurty a v zimnom období ponúka aj prírodné klzisko.

V meste sa tiež nachádzajú a sú k dispozícii viaceré plochy upravené na rôzne druhy športových činností – streetbalové ihrisko, futbalové ihrisko, detský park Úsmev so zariadením pre malé deti, sídliskové pieskoviská a malé ihriská so zariadením.

Na severnej strane vrchu Bradlo sa nachádza lyžiarsky vleč Tatrapoma P-300 s vývoznou kapacitou 200 osôb/hod. na 360 m dlhej lyžiarskej zjazdovke s priemernou náročnosťou.

2.1.4.8 Infraštruktúra cestovného ruchu a turizmu

Mesto Brezová pod Bradlom a jeho okolie má vynikajúce možnosti pre rozvoj cestovného ruchu a turizmu v prevažnej časti rozhodujúcich oblastí a odvetví a to najmä v tom, že má :

- nádhernú zachovalú krajinu
- z časti zachovanú pôvodnú stavebno – technickú architektúru v meste a v okolí
- bohaté, pestré a významné dejinné udalosti
- kultúrno – umelecké, remeselné a tradičné ľudové hodnoty
- významných rodákov a ďalšie významné osobnosti rôznym spôsobom späté s mestom a jeho okolím
- relatívny dostatok športovo – relaxačných a oddychových zariadení

Ubytovacie zariadenia

Na území mesta sa nenachádza ubytovacie zariadenie „klasického“ hotelového alebo penziónového typu. Mestský úrad neeviduje žiadne oficiálne ubytovanie v súkromí. Hlavnými ubytovacími zariadeniami sú tie, ktoré spĺňajú kritériá turistických ubytovní a zariadenia internátneho typu:

Misijné stredisko ECAV Matejková

- 10 zrubových chatiek s kapacitou 7 osôb s vlastným kúrením a sociálnym zariadením (WC, sprchový kút)
- spoločenská miestnosť s kuchyňou a jedálňou

Škola v prírode Partizán

- možnosť organizovania pobytových detských škôl v prírode
- kapacita ubytovania 60 lôžok + spoločenská miestnosť, kuchyňa

Stravovacie zariadenia

Nevyhnutnou a návštevníkmi vyhľadávanou súčasťou ponuky produktov a služieb v cestovnom ruchu a turizme sú stravovacie zariadenia reštauračného, kaviarenskeho a pritom štýlového typu. Z významnejších subjektov zapojených do cestovného ruchu a turizmu ponúkajúcich stravovanie v podmienkach mesta sú to najmä:

Reštaurácia U sváka Ragana

Reštaurácia ponúka a zabezpečuje stravovanie zamestnancov a iných podnikateľských subjektov, ako i verejné stravovanie a pohostinskú činnosť s možnosťou usporiadania rôznych spoločenských akcií, svadieb, rodinných osláv a pod. Reštaurácia U Sváka Ragana má dve oddelené časti - nefajčiarska s kapacitou 80 ľudí a fajčiarska s kapacitou 40 ľudí. Kuchyňa ponúka pestrý výber jedál a pamätá aj na vegetariánov.

Reštaurácia Belan

Reštaurácia ponúka možnosť usporiadania firemných posedení, rodinných osláv, prezentácií, opekanie, grilovanie a iné spoločenské akcie. Podáva aj denné menu.

Gazdovský dvor u Apka

Nachádza sa v malebnom prostredí hôr. V letných mesiacoch je otvorená letná záhrada, kde každý víkend spríjemní posedenie živá hudba a grilované špeciality. Záhrada má veľký detský kútik so šmykačkami, hojdačkami a kolotočom. Kapacita do 60 miest, s možnosťou objednania stravy na spoločenské podujatia, rodinné oslavy, firemné akcie, promócie, svadby, kary, semináre, školenia.

2.1.4.9 Ostatná infraštruktúra

Okrem vyššie uvedených zariadení občianskej vybavenosti sa v meste tiež nachádzajú: Mestský úrad Brezová pod Bradlom, Mestská polícia, Dobrovoľný hasičský zbor. Špecifickými službami pre obyvateľstvo sú pohrebné služby. V katastrálnom území mesta Brezová pod Bradlom sa nachádza cintorín a Dom smútku. Taktiež je tu sídlo 3 farských úradov. Okrem toho je k dispozícii pošta a mestská knižnica.

2.1.5 Charakteristika ekonomického potenciálu

Podnikateľská sféra

V meste Brezová pod Bradlom k 31. 12. 2014 pôsobilo 481 podnikateľských subjektov, z toho 162 právnických osôb a 319 fyzických osôb (viď tabuľka 25).

Tabuľka 25 Právne subjekty v meste Brezová pod Bradlom v roku 2014

Právne subjekty	Počet
Právnické subjekty	162
Fyzické osoby nezapísané v obchodnom registri spolu	319
- FO nezapísané v obchodnom registri – živnostníci	308
- FO nezapísané v obchodnom registri – slobodné povolania	10
- FO nezapísané v obchod. registri – samostatne hospodáriaci roľníci	1
Subjekty vedené v Registri organizácií	481

Zdroj: Štatistický úrad SR, 2015

Podnikateľskú sféru v primárnom sektore zastupuje niekoľko podnikateľských subjektov. Medzi významný poľnohospodársky podnik patrí Poľnohospodárske družstvo Brezová pod Bradlom, ktoré sa v rámci svojej činnosti zameriava na rastlinnú a živočíšnu výrobu. V meste pôsobí 1 samostatne hospodáriaci roľník. Ďalším významným podnikateľským subjektom sú Mestské lesy s.r.o. Brezová pod Bradlom. Predmetom činnosti je lesníctvo vrátane predaja nespracovaných lesných výrobkov za účelom spracovania, alebo ďalšieho predaja, predaj polotovarov a výrobkov z dreva. Hlavnou činnosťou je hospodárenie na lesných pozemkoch mesta Brezová pod Bradlom.

Najvýraznejšie odvetvia v rámci sekundárneho sektora je strojársky priemysel, ktorý sa výraznou mierou podieľa na priemyselnej produkcii mesta a v meste má dlhodobú tradíciu.

Nosným podnikom, ktorý zamestnáva väčšinu obyvateľov je PFS, a. s., NOVAS MACHINERY s.r.o., NÁSTROJE, a.s., BEGE spol. s r.o., TOV s.r.o., VVZ s.r.o., ENERGLOBLOK, a.s. a iné. V stavebníctve pôsobia len malí a strední podnikatelia a živnostníci. V meste je zastúpený aj potravinársky priemysel.

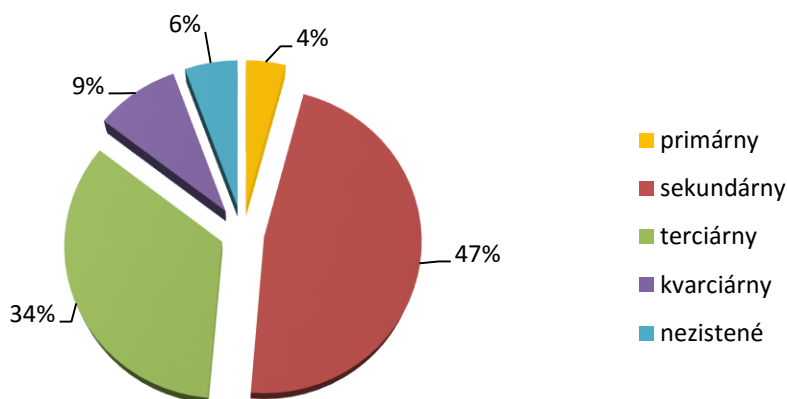
Terciárny sektor je zastúpený v prevažnej miere podnikateľskými subjektmi zaoberajúcimi sa veľkoobchodom a maloobchodom, reštauračnými službami a dopravou. V tomto sektore majú výrazný podiel obchodné prevádzky zastúpené 3 obchodnými strediskami, nachádzajú sa tu 4 maloobchodné predajne potravín alebo zmiešaného tovaru, 2 špecializované predajne na ovocie-zeleninu a jedna predajňa mäso-údeniny. Reštauračné a ubytovacie služby v meste sú zastúpené 5 reštauráciami s možnosťou stravovania (vrátane bufetu) a 18 pohostinstvami bez možnosti stravovania (vrátane barov). Finančné a bankové služby poskytujú 3 poisťovne a 2 banky. Svoje zastúpenie tu majú aj 1 benzínová čerpacia stanica, 1 cestovná kancelária, kozmetické, kadernícke a iné služby.

Z údajov uvedených v tabuľke 26 a grafe 9 vyplýva, že najviac ekonomicky aktívnych obyvateľov mesta pracuje v oblasti strojárskoho priemyslu, výroba a spracovanie kovov, výroba kovových konštrukcií, ktorá spadá do sekundárneho sektora 47%. V primárnom sektore pracuje 4% obyvateľstva, v terciárnom sektore v oblasti služieb pracuje 34%, kvarciárny sektor predstavuje 9%.

Graf 9 zobrazuje rozdelenie podnikateľských subjektov v meste Brezová pod Bradlom podľa sektorov v roku 2011. Väčšina obyvateľstva dochádza denne do zamestnania. Predovšetkým sú to okolité centrá ako Myjava, Nové Mesto nad Váhom, Piešťany, Senica, Bratislava.

Graf 9

Sektorová zamestnanosť v %



Tabuľka 26 Bývajúce obyvateľstvo ekonomicky aktívne podľa pohlavia, dochádzky do zamestnania a podľa odvetvia hospodárstva v roku 2011

Odvetvie ekonomickej činnosti	Ekonomicky aktívne osoby			
	muži	ženy	spolu	z toho dochádza do zamestnania
Pestovanie plodín a chov zvierat, poľovníctvo a služby s tým súvisiace	42	23	65	53
Lesníctvo a ťažba dreva	13	4	17	16
Ťažba uhlia a lignitu	3	1	4	2
Iná ťažba a dobývanie	2	0	2	2
Pomocné činnosti pri ťažbe	0	1	1	1
Výroba potravín	18	12	30	25
Výroba nápojov	4	2	6	5
Výroba textilu	5	5	10	9
Výroba odevov	5	11	16	11
Výroba kože a kožených výrobkov	3	2	5	5
Spracovanie dreva a výroba výrobkov z dreva a korku okrem nábytku; výroba predmetov zo slamy a prúteného materiálu	17	5	22	13
Výroba papiera a papierových výrobkov	0	1	1	0
Tlač a reprodukcia záznamových médií	2	3	5	5
Výroba koksu a rafinovaných ropných produktov	0	1	1	1
Výroba chemikálií a chemických produktov	7	2	9	4
Výroba základných farmaceutických výrobkov a farmaceutických prípravkov	0	1	1	1
Výroba výrobkov z gumy a plastu	14	26	40	37
Výroba ostatných nekovových minerálnych výrobkov	12	7	19	12
Výroba a spracovanie kovov	9	3	12	9
Výroba kovových konštrukcií okrem strojov a zariadení	361	231	592	553
Výroba počítačových, elektronických a optických výrobkov	7	7	14	11
Výroba elektrických zariadení	20	11	31	24
Výroba strojov a zariadení i. n.	50	18	68	58
Výroba motorových vozidiel, návesov a prívesov	49	24	73	64
Výroba nábytku	51	90	141	118
Iná výroba	7	22	29	28
Oprava a inštalácia strojov a prístrojov	5	1	6	6
Dodávka elektriny, plynu, pary a studeného vzduchu	14	3	17	14
Zber, úprava a dodávka vody	4	2	6	6
Zber, spracúvanie a likvidácia odpadov; recyklácia materiálov	9	4	13	10
Ozdravovacie činnosti a ostatné činnosti nakladania s odpadom	5	1	6	5
Výstavba budov	27	8	35	29
Inžinierske stavby	9	1	10	8
Špecializované stavebné práce	51	9	60	46
Veľkoobchod a maloobchod a oprava motorových vozidiel a motocyklov	18	2	20	18
Veľkoobchod, okrem motorových vozidiel a motocyklov	70	42	112	93
Maloobchod okrem motorových vozidiel a motocyklov	55	119	174	143
Pozemná doprava a doprava potrubím	32	13	45	35
Vodná doprava	1	0	1	1

Letecká doprava	1	0	1	1
Skladové a pomocné činnosti v doprave	6	9	15	12
Poštové služby a služby kuriérov	4	15	19	17
Ubytovanie	4	6	10	7
Činnosti reštaurácií a pohostinstiev	24	32	56	49
Nakladateľské činnosti	2	2	4	3
Výroba filmov, videozáznamov a televíznych programov, príprava a zverejňovanie zvukových nahrávok	1	1	2	1
Činnosti pre rozhlasové a televízne vysielanie	1	1	2	1
Telekomunikácie	4	2	6	4
Počítačové programovanie, poradenstvo a súvisiace služby	10	5	15	14
Informačné služby	1	3	4	4
Finančné služby, okrem poistenia a dôchodkového zabezpečenia	7	19	26	24
Poistenie, zaistenie a dôchodkové zabezpečenie okrem povinného sociálneho poistenia	5	2	7	6
Pomocné činnosti finančných služieb a poistenia	0	9	9	9
Činnosti v oblasti nehnuteľností	7	9	16	14
Právne a účtovnícke činnosti	9	13	22	13
Vedenie firiem; poradenstvo v oblasti riadenia	3	4	7	7
Architektonické a inžinierske činnosti; technické testovanie a analýzy	7	6	13	12
Vedecký výskum a vývoj	4	1	5	4
Reklama a prieskum trhu	4	2	6	5
Ostatné odborné, vedecké a technické činnosti	5	3	8	4
Prenájom a lízing	4	1	5	2
Sprostredkovanie práce	4	9	13	10
Činnosti cestovných agentúr, rezervačné služby cestovných kancelárií a súvisiace činnosti	2	0	2	1
Bezpečnostné a pátracie služby	10	3	13	12
Činnosti súvisiace s údržbou zariadení a krajinou úpravou	3	5	8	8
Administratívne, pomocné kancelárske a iné obchodné pomocné činnosti	13	7	20	15
Verejná správa a obrana; povinné sociálne zabezpečenie	74	78	152	124
Vzdelávanie	59	93	152	136
Zdravotníctvo	28	53	81	72
Starostlivosť v pobytových zariadeniach (rezidenčná starostlivosť)	0	7	7	5
Sociálna práca bez ubytovania	2	15	17	15
Tvorivé, umelecké a zábavné činnosti	3	1	4	2
Činnosti knižníc, archívov, múzeí a ostatných kultúrnych zariadení	3	2	5	4
Činnosti herní a stávkových kancelárií	2	4	6	5
Športové, zábavné a rekreačné činnosti	6	1	7	6
Činnosti členských organizácií	8	4	12	7
Oprava počítačov, osobných potrieb a potrieb pre domácnosti	6	2	8	5
Ostatné osobné služby	3	22	25	21
Činnosti domácností ako zamestnávateľov domáceho personálu	0	1	1	1
Zamestnávateľ v zahraničí	1	1	2	2

Nezistené	85	64	149	124
Spolu	1 426	1 235	2 661	2 269

Zdroj: Štatistický úrad SR, SODB 2011

V meste Brezová pod Bradlom je ekonomicky aktívnych 2 661 obyvateľov, čo je 52,1% z celkového počtu obyvateľstva (rok 2011). V porovnaní s celoslovenským priemerom je to o takmer 3,4% viac ako podiel všetkých ekonomicky aktívnych obyvateľov z trvale bývajúcich obyvateľov Slovenskej republiky (viď tabuľka 27).

Tabuľka 27 Porovnanie ekonomicky aktívnych osôb obce s priemerom okresu, kraja a SR v roku 2011

Územie	Trvalo bývajúce obyvateľstvo spolu	Z toho ekonomicky aktívne osoby spolu	Podiel ekonomicky aktívnych spolu %
Mesto Brezová pod Bradlom	5 110	2 661	52,1
Okres Myjava	27 531	13 414	48,7
Kraj Trenčiansky	594 328	292 588	49,2
Slovenská republika	5 397 036	2 630 052	48,7

Zdroj: Štatistický úrad SR, SODB 2011

Nezamestnanosť

Miera evidovanej nezamestnanosti dosiahla k 31. 12. 2014 v okrese Myjava hodnotu 7,74%. Za posledných 6 rokov klesla miera evidovanej nezamestnanosti v okrese Myjava takmer o 5%. Miera evidovanej nezamestnanosti v okrese Myjava je dlhodobo pod celoslovenským priemerom.

Tabuľka 28 Porovnanie miery nezamestnanosti k 31. 12. 2014

Územie	Trvalo bývajúce obyvateľstvo spolu	Z toho ekonomicky aktívne osoby spolu	Miera evidovanej nezamestnanosti %
Mesto Brezová pod Bradlom	5 110	2 661	-
Okres Myjava	27 531	13 414	7,74
Kraj Trenčiansky	594 328	292 588	9,56
Slovenská republika	5 397 036	2 630 052	12,29

Zdroj: ÚPSVaR, 2015

Tabuľka 29 Vývoj počtu uchádzačov o zamestnanie v rokoch 2007 – 2014 v meste Brezová pod Bradlom

Rok	Uchádzači o zamestnanie spolu
2007	104
2008	120
2009	429
2010	309
2011	314
2012	299
2013	292
2014	225

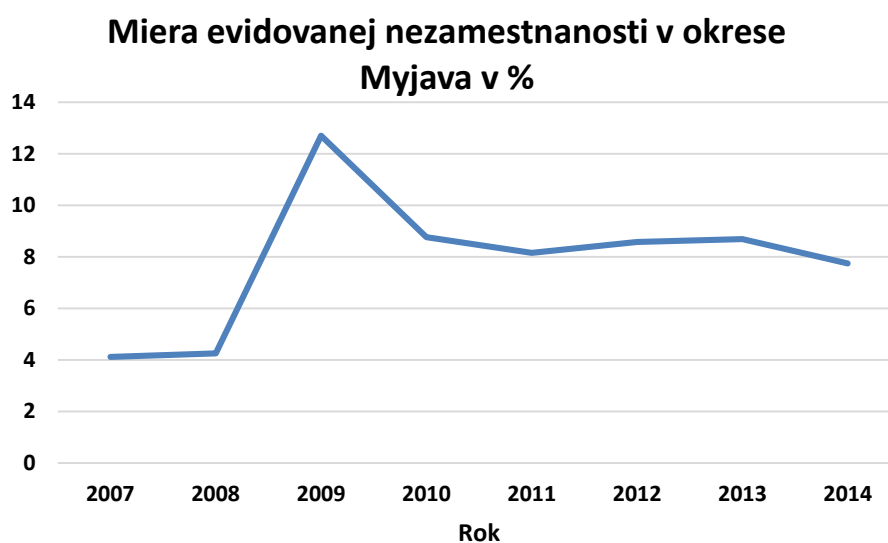
Zdroj: ŠÚ SR, ÚPSVaR, 2015

Tabuľka 30 Vývoj miery evidovanej nezamestnanosti v okrese Myjava v rokoch 2007 – 2014

Rok	Miera evidovanej nezamestnanosti v %
2007	4,12
2008	4,26
2009	12,70
2010	8,76
2011	8,15
2012	8,58
2013	8,69
2014	7,74

Zdroj: ŠÚ SR, ÚPSVaR, 2015

Graf 10



2.1.6 Ex-ante hodnotenie

Tabuľka 31 Ex-ante hodnotenie - stav projektovej pripravenosti investícií k termínu vypracovania nového PHSR

	Názov investície - projektu (obec, okres)	Rok začatia-plán	Technická príprava rok	Objem finančných prostriedkov spolu v €	Finančné prostriedky podľa zdrojov (v EUR)					
		Rok dokončenia-plán	PD na ÚR:		Rozpočet samosprávneho kraja	Rozpočet obce v €	Štátne účelové fondy	Rozpočet z OP (EU + štát)	Názov OP	Súkr. (iné) zdroje
			PD na SP:							
1	Kombinovaný cyklochodník	2016	2015	55 000	-	4 250	-	50 750	INTERREG V-A SR - ČR	-
		2016								
2	Zriadenie info stánku na Bradle	2016	2016	70 000	-	7 500	-	62 500		-
		2017								
3	Rekonštrukcia a revitalizácia Národného domu M. R. Štefánika	2016	2005	600 000	-	30 000	-	570 000	KŽP	-
		2016								
4	Chata na Bradle - interiér	2015	2008	130 000	-	6 500	123 500	-	Úrad vlády SR	-
		2018								
5	Dobudovanie areálu Mohyly M.R. Štefánika – úprava okolia Chaty Bradlo	2016	2008	429 000	-	6 000	423 000	-	Úrad vlády SR	-
		2019								
6	Budovanie priechodov pre chodcov	2018	2010	69 000	-	3 450	65 550	-		-
		2020								
7	Cesta na Bradlo – rekonštrukcia cesty	2015	2016	950 000	-	14 800	935 200	-		-
		2018								

PROGRAM HOSPODÁRSKEHO A SOCIÁLNEHO ROZVOJA MESTA BREZOVÁ POD BRADLOM NA ROKY 2016 – 2022

8	Revitalizácia navigačných prvkov v meste	2016	2016	20 000	-	1 000	-	19 000		-
		2017								
9	Oprava miestnych komunikácií	2016	2016	190 000	-	9 500	180 500	-		-
		2022								
10	Výstavba pavilónu ZŠ	2015	2012	800 000	-	401 000	-	-	-	399 000
		2016	2014							
11	Rekonštrukcia ZŠ – zateplenie	2015	2004	250 000	-	12 750	-	237 250	KŽP	-
		2017								

2.2 Analýza vonkajšieho prostredia

Mesto Brezová pod Bradlom patrí do okresu Myjava a Trenčianskeho kraja. Územie okresu, a teda aj sídlo Brezová pod Bradlom, ležia mimo hlavných urbanizačných a rozvojových osí. Mesto Myjava ako sídlo okresu plní zároveň funkciu ťažiska osídlenia regionálneho významu a Brezová pod Bradlom ako lokálne centrum plní aj funkciu subregionálneho významu.

Širšie regionálne vzťahy

Brezová pod Bradlom je súčasťou Vyššieho územného celku Trenčín. Trenčiansky kraj je rýchlorastúci, priemyselný región SR s perspektívou konkurencieschopného regiónu na úrovni SR, s vysokou atraktivitou a pozíciou pre investorov, s dlhodobou podpriemernou mierou nezamestnanosti, avšak mimo centra hlavných rozvojových aktivít EÚ. Na základe ekonomickej štruktúry sa TSK považuje za priemyselný región. Má dlhú tradíciu najmä v oblasti chemického (gumárenského), textilného a strojárkeho priemyslu (stále v procese reštrukturalizácie). V regióne sa rozvíjajú aj progresívne odvetvia, ako je napríklad elektrotechnická výroba, kde smerujú aj významné zahraničné investície a dodávky pre automobilový priemysel. V kraji sú 4 priemyselné parky s prevahou strojárkeho priemyslu. V súčasnosti sa radí medzi ekonomicky najsilnejšie kraje Slovenska. Je tiež mimoriadne aktívny v oblasti podnikania MSP. TSK nepatrí medzi najnavštevovanejšie kraje SR, a to aj napriek tradícii kúpeľníctva. Má nízku ubytovaciu kapacitu a dosiahol jednu z najnižších návštevností (8,1%) po TTK a Nitrianskom kraji. Celkom možno očakávať, že TSK má šancu si aj vďaka novým priamym zahraničným investíciám udržať pozíciu pomerne hospodársky a sociálne stabilného regiónu a bude sa pomaly približovať k úrovni priemeru EÚ 27. V priemyselnej výrobe bude viac dominovať elektrotechnický priemysel a strojársky priemysel, ktorý má práve na Brezovej pod Bradlom silnú tradíciu. Prostredníctvom inovácií aj pozícia chemického priemyslu by mohla byť udržateľná, ohrozená je pozícia textilného priemyslu a baníctva.

Inovačný potenciál regiónu by sa mal v budúcnosti zamerať na inovácie v elektrotechnickom priemysle a chemickom, a predovšetkým v oblasti lesného hospodárstva, poľnohospodárstva a pod. To by určite posilnilo ekonomiku mesta Brezová pod Bradlom. TSK disponuje veľmi dobre rozvinutým systémom cestnej a železničnej dopravy. Kraj križuje medzinárodne významná železničná trať spájajúca Maďarsko/Rakúsko - Bratislavu - Trenčín - Košice - Poľsko. Región je tiež napojený aj na železničnú sieť Českej republiky (Trenčín - Brno). Krajom prechádza aj významný cestný koridor Bratislava - Trenčín - Žilina. Najvýznamnejší je diaľničný ťah D1, vybudovaný po Žilinu. Krajom prechádza viac ako pätina (80,3 km) diaľničných ťahov Slovenska. Prírodné zdroje TSK sú bohaté a rôznorodé, veľký význam majú zdroje minerálnych vôd využívaných najmä v kúpeľníctve.

Charakteristika špecifických stránok regiónu

V porovnaní s regiónmi vyspelých krajín EÚ a regiónmi SR možno konštatovať, že TSK využíva iba čiastočne svoj rozvojový potenciál. Najvýraznejšie rezervy sa nachádzajú v nedostatočnej úrovni využívania inovačného potenciálu najmä v chemickom, strojárskom a elektrotechnickom priemysle a IKT. V porovnaní so svetovými trendmi zvyšovania kvality verejných služieb cestou informatizácie a s vývojom v okolitých krajinách je úroveň informatizácie TSK nízka. Za najväčší rozvojový potenciál regiónu TSK možno považovať:

- výhodnú geografickú polohu medzi rýchlorastúcimi regiónmi SR,
- priemyselnú tradíciu a dobrú exportnú výkonnosť, diverzifikovanú odvetvovú infraštruktúru s vybudovanou energetickou sieťou,
- dostatok kvalifikovanej pracovnej sily,
- vysoký podiel malého a stredného podnikania v rámci hospodárskej štruktúry, vysoký stupeň flexibility malého a stredného podnikania,
- vysoká odborná úroveň pracovníkov vo všetkých oblastiach poľnohospodárstva, lesníctva a potravinárskeho priemyslu,
- existencia konkurencieschopných výrobkov (poľnohospodárstvo).

Konkurenčná výhoda

Konkurenčná výhoda TSK je tvorená priemyselnou tradíciou, výhodnou geografickou polohou, nadregionálnymi väzbami, dostatkom kvalifikovanej pracovnej sily a konkurencieschopným poľnohospodárstvom a predpokladom pre rozvoj vysoko sofistikovaných služieb podporujúcich aj rozhodujúce priemyselné odvetvia.

Strategické ciele:

1. zvyšovať produktivitu a konkurencieschopnosť priemyslu a služieb,
2. rozvíjať ľudské zdroje a zvyšovať ich adaptabilitu a vytvárať dostatok nových pracovných miest v odvetviach s vyššou pridanou hodnotou,
3. zvyšovať efektivitu poľnohospodárskej produkcie a kvalitu života vidieckej populácie,
4. rozvíjať nové ekologicky orientované služby a MSP,
5. vybudovať rýchlostnú komunikáciu R2,
6. využiť geotermálne pramene pre ďalší rozvoj tradičného kúpeľníctva.

Očakávané dopady:

- zvýšenie využívania regionálnych zdrojov a vnútorného potenciálu regiónu,
- rast zamestnanosti v sektore služieb,
- vznik nových väzieb medzi sektormi, odvetvami na regionálnej i medzinárodnej úrovni,
- rozvoj vidieka,
- zhodnotenie potenciálu v oblasti poľnohospodárstva a lesného hospodárstva,
- zlepšenie kvality životného prostredia,
- zlepšenie dopravnej infraštruktúry s prepojením celého regiónu západ - východ (stredné Považie - horná Nitra),

- zlepšenie kapacít cestovného ruchu a tradičného kúpeľníctva.

Užšie regionálne vzťahy

Brezová pod Bradlom je súčasťou Kopaničiarskeho regiónu, ktorý je situovaný v pohorí Biele a Malé Karpaty a tiež v o niečo nižšej Myjavskej pahorkatine, čím poskytuje obyvateľom, ale aj návštevníkom regiónu príjemné a tiché prostredie pre bývanie a iné aktivity. Rozmanitosť všetkých zložiek prírody, spätá so špecifickým rázom kopaničiarskej krajiny, dodáva Kopaničiarskemu regiónu neopakovateľný charakter, ktorý môže byť dobrým východiskom pre rozvoj vidieckeho cestovného ruchu v regióne a aktivít súvisiacich s agroturistikou. Tiché a odľahlé kopanice, vyhľadávané najmä obyvateľstvom túžiacim po pokoji a bezúhonnosti, disponujú zdravým prírodným prostredím. To je značnou výhodou, vzhľadom na blízke väčšie mestá (Myjava, Senica, Nové Mesto nad Váhom) a s ním spojený priemysel, ktorých kvalita životného prostredia je nižšia.

Hoci ide o územie v najzápadnejšej časti Trenčianskeho samosprávneho kraja, jeho poloha je vzhľadom na najbližšie rozvojové osi Slovenska (Považie, Záhorie,...) mierne okrajová. Táto sa prejavuje najmä v dopravnej dostupnosti (či už časovej, alebo aj vzdialenostnej) vidieckych obcí, a zvlášť odľahlejších kopaníc, ktorá je na hlavné dopravné osi SR, nízka. Istou nevýhodou (ale aj výhodou, ako to bolo spomínané vyššie) je aj fyzicko-geografická poloha, pretože veľká väčšina územia sa nachádza v rámci Myjavskej pahorkatiny, resp. Bielych a Malých Karpát, kde prevláda pahorkatinný, až vrchovinový ráz územia spojený s horšou dostupnosťou územia. Navyše severná, štátna hranica územia pôsobila dlhé roky po vzniku samostatnej SR ako bariéra. Iba malá časť územia – juhovýchod, ktorá sa nachádza už v Považskom Podolí, má lepšiu polohu a teda aj dostupnosť – blízkosť európsky významného multimodálneho koridoru.

V samotnom regióne, ktorý po regresii strojárskemu priemyslu v regióne v polovici 90-tych rokov minulého storočia, mal veľké ekonomické problémy, vrátane vysokej miery nezamestnanosti, sa v súčasnosti situácia v ekonomickej oblasti výrazne zlepšila, aj vďaka vybudovaniu Priemyselného parku Myjava – Javorinská, ktorého základný kameň bol položený v roku 2006. Tento park predstavuje najväčšiu investíciu v regióne a je definovaný ako park celoštátneho významu). Jedná sa o jediný park v SR, ktorý bol na 100% obsadený.

V tesnej blízkosti regiónu sa nachádza aj Priemyselný park Senica, do ktorého dochádzajú obyvatelia regiónu za prácou. Vplyvy na územie mikroregiónu má aj priemyselná zóna v Novom Meste nad Váhom.

Tabuľka 32 STEEP analýza

Sociálne	Technologické	Ekonomické	Ekologické	Politické	Hodnoty
Celkové starnutie populácie v SR	Kontakt s obyvateľmi prostredníctvom technológií	Rast životnej úrovne a zvyšovanie miezd v blízkych mestách (Myjava, Senica, Trenčín, N. Mesto)	Podpora projektov na environmentálnu infraštruktúru	Politika vlády v konkrétnej oblasti	Tímová spolupráca
Návrat pôvodných obyvateľov v dôchodkovom		Zníženie kúpyschopnosti obyvateľstva vplyvom opakujúcich sa	Nedostatočná osвета o ochrane ŽP a nakladaní s odpadmi	Zmena legislatívy v rôznych oblastiach	Možnosť vytvárania nových cezhraničných

PROGRAM HOSPODÁRSKEHO A SOCIÁLNEHO ROZVOJA MESTA BREZOVÁ POD BRADLOM NA ROKY 2016 – 2022

veku z väčších miest		ekonomických kríz			partnerstiev
		Vplyv daňovej politiky	Klimatické zmeny		
		Zvyšovanie odvodového zaťaženia			
		Zníženie podielových daní			
		Možnosť čerpať eurofondy			

2.3 Zhodnotenie súčasného stavu územia - SWOT analýza

SWOT analýza - analýza silných a slabých stránok mesta, jeho príležitostí rozvoja a ohrození - prezentuje poznatky získané v prechádzajúcich analytických postupoch. Analýza je určená pre definovanie stratégie a slúži ako základný model pre budúce riadenie podpory.

Pomenovanie silných a slabých stránok podáva prehľad o vnútornom živote v meste, identifikácia príležitostí a ohrození sa zameriava na uvedenie si vonkajších faktorov, ktoré na kvalitu života mesta a jeho ďalší rozvoj vplývajú.

SWOT analýza mesta je orientovaná na prírodné zdroje, ľudské zdroje, technickú infraštruktúru, ekonomiku a služby, rekreácie, šport, turizmus a cestovný ruch, kultúrno-historické podmienky, občiansku infraštruktúru, životné prostredie, ekológiu a bývanie.

Tabuľka 33 SWOT analýza

SILNÉ STRÁNKY	SLABÉ STRÁNKY
<p><u>Prírodné:</u></p> <ul style="list-style-type: none"> výborná geografická poloha bohatý prírodný potenciál existencia daností pre cestovný ruch – agroturistiku zdroje pitnej vody zavedená separácia odpadov <p><u>Ľudské:</u></p> <ul style="list-style-type: none"> zvyšovanie produktivity práce futbalový šport na vysokej úrovni priaznivé zastúpenie ekonomicky aktívneho obyvateľstva existujúce spolky a združenia v meste organizovanie tradičných spoločenských podujatí silná tradícia existencie remesiel a podnikania predpoklady pre efektívnejší rozvoj foriem sociálnej starostlivosti <p><u>Materiálne:</u></p> <ul style="list-style-type: none"> tradícia mesta a odkaz M.R.Štefánika – významnej Európskej osobnosti množstvo a rôznorodosť turistických atraktivít na malom priestore výborné podmienky na letnú turistiku kultúrno-historický potenciál mesta záujem a snaha zachrániť kultúrne dedičstvo existujúci systém cestnej a hromadnej dopravy 	<p><u>Prírodné:</u></p> <ul style="list-style-type: none"> nevyužívanie prírodného potenciálu nedostatočné využívanie obnoviteľných zdrojov energie nedostatočné opatrenia na ochranu pred povodňami nevyhovujúci stav verejných priestranstiev <p><u>Ľudské:</u></p> <ul style="list-style-type: none"> nepriaznivá veková štruktúra obyvateľstva pokles počtu detí a žiakov v materských školách a základnej škole nízka úroveň zapojenia občanov do celoživotného vzdelávania málo rozvinuté služby pre podporu malého a stredného podnikania nedostatočné množstvo pracovných príležitostí postupné starnutie obyvateľstva negatívny populačný vývoj daný nízkou mierou natality obyvateľstva a migráciou nedostatočná miera podpory v oblasti budovania kapacít a realizácie aktivít neziskových organizácií málo rozvinuté služby pre podporu malého a stredného podnikania nedostatočná kvalita poskytovaných služieb <p><u>Materiálne:</u></p> <ul style="list-style-type: none"> zastaralé technické a technologické vybavenie v niektorých oblastiach

<ul style="list-style-type: none"> • vybudovaná kanalizačná sieť • dostatočné zabezpečenie zásobovania obyvateľov plynom, teplom a elektrickou energiou • využívanie verejnej telekomunikačnej siete • dobré pokrytie územia mesta signálom mobilných operátorov • zastúpenie základnej umeleckej školy • činnosť mimoškolských zariadení • kultúrne a športové zariadenia • vybudovaná sieť turistických a cyklistických chodníkov <p><u><i>Ekonomické:</i></u></p> <ul style="list-style-type: none"> • nárast počtu podnikateľských subjektov • existencia silných podnikov v oblasti poľnohospodárstva a strojárstva • vysoký stupeň diverzifikácie priemyselnej výroby • existencia prirodzených ekonomických a obchodných centier služieb v regióne • existujúca územnoplánovacia dokumentácia 	<ul style="list-style-type: none"> • nevyhovujúci stav veľkého počtu kultúrnych pamiatok • nedostatočná vybavenosť územia rozvinutou turistickou infraštruktúrou • nevyhovujúci stav miestnych komunikácií • absencia parkovacích miest • chátrajúce kultúrne dedičstvo - chata na Bradle • nevyužívanie marketingových nástrojov na propagáciu mesta • nedostatočná podpora kultúrno-historických hodnôt mesta • zlý technický stav kultúrnych a športových zariadení • absencia fungujúcej strednej školy • nedostatok vybudovanej infraštruktúry pre oddych a relax • nedostatočná informatizačná a komunikačná úroveň • nedostatok poskytovaných služieb pre voľný čas • nízky štandard materiálno-technického vybavenia v školskej, zdravotníckej a sociálnej sieti • nedostatočná sieť kanalizácie <p><u><i>Ekonomické:</i></u></p> <ul style="list-style-type: none"> • nedostatočný dopyt po inováciách v podnikateľskom sektore • nízka úroveň tvorby pridanej hodnoty • nízka miera propagácie a využívania informačno-komunikačných technológií • nedostatok poradenských služieb pre podnikateľov • nedostatočná ponuka služieb v cestovnom ruchu • nedostatočná koordinácia, marketing a propagácia cestovného ruchu
---	---

PRÍLEŽITOSTI	OHROZENIA
<p><u>Prírodné:</u></p> <ul style="list-style-type: none"> • existencia možností financovania rozvojových projektov z fondov EÚ a iných dotačných titulov • vhodné využitie prírodného a rozvojového potenciálu mesta • zavádzanie nových technológií s cieľom znížiť množstvo znečisťujúcich látok v ovzduší • zavedenie preventívnych opatrení pred negatívnymi účinkami povodní • zlepšenie kvality povrchových vôd • zvýšenie regeneračných a revitalizačných zásahov • zvýšenie úrovne separovaného zberu a zhodnocovania odpadov • zhodnotenie nevyužitého potenciálu <p><u>Ľudské:</u></p> <ul style="list-style-type: none"> • prilákание nových podnikateľov • podpora podnikateľskej sféry a samozamestnania • prilákание nových obyvateľov – hlavne mladých rodín s deťmi • vytváranie podmienok pre nárast počtu obyvateľov • zvyšovanie vzdelanostnej úrovne • rozšírenie prístupu k vzdelávaniu pre znevýhodnené skupiny na trhu práce • vytváranie partnerstiev pre rozvoj vzdelávania • zvýšenie kapacity a kvality verejnej správy • rozvoj činnosti neziskových organizácií • zvýšenie kvality tradičných spoločenských podujatí, zvýšenie ich spektra <p><u>Materiálne:</u></p> <ul style="list-style-type: none"> • dobudovanie a rekonštrukcia jednotlivých prvkov technickej, dopravnej, sociálnej infraštruktúry • dobudovanie siete občianskej vybavenosti • predpoklady pre efektívnejší rozvoj foriem sociálnej a zdravotnej starostlivosti • obnovenie strednej školy • racionalizácia siete materských škôl 	<p><u>Prírodné:</u></p> <ul style="list-style-type: none"> • nedostatok finančných prostriedkov na projektové zámery • postupné zhoršovanie kvality jednotlivých zložiek životného prostredia • zníženie ekologickej stability územia • nárast automobilovej dopravy a tým následné dopravné a ekologické zaťaženie mesta • pomalá implementácia nových technológií na zhodnocovanie a likvidáciu odpadov <p><u>Ľudské:</u></p> <ul style="list-style-type: none"> • vplyv nežiaducich javov na deti a mládež (závislosti, kriminalita a pod.) • posun priorít mládeže ku konzumnej kultúre • pokračovanie negatívneho trendu vývoja počtu obyvateľov a demografickej štruktúry • nedostatočná starostlivosť o rozvoj ľudských zdrojov • nízka úroveň pracovnej mobility <p><u>Materiálne:</u></p> <ul style="list-style-type: none"> • nedostatok finančných prostriedkov na rozvojové projekty • znižovanie kvality a bezpečnosti motoristickej a nemotoristickej dopravy • zníženie atraktívnosti územia v porovnaní s inými regiónmi v SR • zvyšujúce sa náklady na údržbu a opravy verejnej infraštruktúry • riziko znižovania kvality života obmedzenou dostupnosťou sociálnych a zdravotných služieb • neriešenie komplexnej údržby existujúceho stavu školských budov • chátranie existujúcich zariadení kultúrnej infraštruktúry a pamiatkového fondu • pomalé zavádzanie moderných informačných systémov <p><u>Ekonomické:</u></p> <ul style="list-style-type: none"> • finančná zadlženosť mesta • implementácia investičných programov bez rešpektovania princípov trvalo udržateľného rozvoja

<p>a základnej školy</p> <ul style="list-style-type: none"> • vybudovanie zariadenia s dennou starostlivosťou pre starších spoluobčanov • výstavba nájomných bytov • výstavba a rekonštrukcia miestnych komunikácií a chodníkov • budovanie cyklotrás a cyklistických chodníkov • dobudovanie kanalizačnej siete • dosiahnutie úspor energie a zvýšenie podielu obnoviteľných zdrojov energie • rekonštrukcia kultúrnych a športových zariadení • využitie katastrálneho územia mesta pre výstavbu bytovú, občiansku, spoločenskú i podnikateľskú • pokračovanie v tradíciách mesta v organizovaní kultúrnych a spoločenských podujatí • ponuka nových produktov • rekonštrukcia a ochrana historických a kultúrnych pamiatok • vybudovanie parkov, relaxačných, oddychových zón a ihrísk • rekonštrukcia verejných budov • zavedenie efektívneho systému zameraného na zvýšenie informovanosti obyvateľstva <p><u><i>Ekonomické:</i></u></p> <ul style="list-style-type: none"> • optimálne využitie existujúcich výrobných kapacít a ľudských zdrojov • diverzifikácia výroby • vytváranie podmienok pre prílev investorov a príliv priamych investícií • tvorba nových pracovných príležitostí • zvyšovanie kvalifikácie zamestnancov • zjednodušenie legislatívnych rámcov pre malé a stredné podnikanie • zvyšovanie kvality výrobných procesov a služieb prostredníctvom transferu moderných technológií a inovácií • rozvoj poradenských služieb a propagácie • rozvoj cestovného ruchu na báze využitia prírodného a kultúrneho potenciálu • dobudovanie infraštruktúry cestovného ruchu, zlepšenie marketingu, rozšírenie a zvýšenie kvality služieb • rozvoj informačných služieb cestovného 	<ul style="list-style-type: none"> • pokračujúca absencia kooperácie medzi regiónmi
---	--

<p>ruchu</p> <ul style="list-style-type: none">• väzba na trhy EÚ• prílev zahraničných investícií• zvýšenie konkurencieschopnosti• integrácia regiónu do cezhraničných i medzinárodných európskych štruktúr• zlepšenie image mesta a okolia prostredníctvom spoločnej cieľenej propagácie	
---	--

3 Strategická časť

Strategická časť PHSR nadväzuje na analytickú časť a obsahuje stratégiu rozvoja mesta pri zohľadnení jeho vnútorných špecifik. Určuje hlavné ciele a priority rozvoja mesta pri rešpektovaní princípov regionálnej politiky v záujme dosiahnutia vyváženého udržateľného rozvoja územia. Strategická časť obsahuje:

- víziu územia
- formuláciu a návrh stratégie
- výber a popis strategických cieľov v jednotlivých politikách, resp. oblastiach rozvoja (hospodárska, sociálna, environmentálna).

Strategický cieľ PHRSR ako aj dlhodobé ciele v rámci jednotlivých politík vychádzajú z §3 Ciele podpory regionálneho rozvoja zákona 309/2014 o podpore regionálneho rozvoja, kde je hlavným cieľom podpory regionálneho rozvoja odstraňovať alebo zmiernovať nežiaduce rozdiely v úrovni hospodárskeho rozvoja, sociálneho rozvoja a územného rozvoja regiónov a zabezpečiť trvalo udržateľný rozvoj regiónov, zvyšovať ekonomickú výkonnosť, konkurencieschopnosť regiónov a rozvoj inovácií v regiónoch pri zabezpečení trvalo udržateľného rozvoja, zvyšovať zamestnanosť a životnú úroveň obyvateľov v regiónoch pri zabezpečení trvalo udržateľného rozvoja.

Podpora regionálneho rozvoja podľa odseku 1 je zameraná najmä na komplexné využívanie vnútorného rozvojového potenciálu územia - prírodných, kultúrnych, materiálnych, finančných, ľudských a inštitucionálnych zdrojov, na podporu zavádzania nových technológií a inovácií pri rešpektovaní vnútorných špecifik regiónu, rozvoj informatizácie a digitalizácie v regióne, rozvoj hospodárstva a podnikateľského prostredia v regióne s cieľom zvýšiť jeho produktivitu, optimalizovať štruktúru hospodárstva, vytvárať nové pracovné miesta a stabilizovať ohrozené pracovné miesta, rozvoj ľudských zdrojov vrátane zvyšovania vzdelanostnej úrovne, kvalifikácie a zlepšovania prípravy detí a mladých dospelých na trh práce, predchádzanie sociálneho vylúčenia a zmiernovanie jeho negatívnych dôsledkov, podporu rovnosti príležitostí na trhu práce a podporu znevýhodnených komunit, realizáciu verejných prác podporujúcich rozvoj regiónu, zlepšenie a rozvoj sociálnej infraštruktúry regiónu, zlepšenie dopravnej a technickej vybavenosti regiónu, inžinierskych stavieb, rozvoj cestovného ruchu, medzisťahnu, cezhraničnú a medziregionálnu spoluprácu v oblasti regionálneho rozvoja v záujme trvalo udržateľného rozvoja regiónu, zachovanie identity a rozvoj kultúry a starostlivosť o kultúrne dedičstvo regiónov a sídiel, rozvoj pôdohospodárstva a rozvoj vidieka, rozvoj vidieckych oblastí a zvyšovanie kvality života na vidieku, realizáciu opatrení na ochranu, udržiavanie a zveľaďovanie životného prostredia a na obmedzovanie vplyvov poškodzujúcich životné prostredie a zlepšenie environmentálnej infraštruktúry regiónu, ochranu prírody, efektívne využívanie prírodných zdrojov regiónu a využívanie alternatívnych zdrojov energie, rozvoj občianskej vybavenosti a rozvoj služieb v regióne, zvyšovanie dostupnosti a kvality bývania, budovanie a posilňovanie štruktúr občianskej spoločnosti, rozvoj prosociálneho správania obyvateľstva, rozvoj telesnej kultúry, športu a turistiky, ochranu, podporu a rozvoj verejného zdravia, atď. Na základe analýzy súčasnej situácie a predpokladov ďalšieho rozvoja boli pracovnými skupinami pripravené podklady

pre formuláciu strategickkej vízie. Následne riadiaci tím zabezpečil vypracovanie strategickkej vízie.

Stanovenie vízie predstavuje očakávaný stav, ktorý má mesto Brezová pod Bradlom dosiahnuť z dlhodobého hľadiska. Vymedzuje rámec pre definovanie strategických cieľov a priorít na obdobie nasledujúcich 7 rokov a postupov na ich dosiahnutie. Mesto Brezová pod Bradlom má stanovenú nasledovnú víziu, ktorá zodpovedá dosiahnutým výsledkom počas rokov 2007 - 2013 a aj očakávaniam do roku 2022.

Vízia mesta Brezová pod Bradlom

„Brezová pod Bradlom - mesto v zdravom prírodnom prostredí, otvorené pre turistov a návštevníkov s odkazom na osobnosť M. R. Štefánika, s atraktívnou ponukou kultúrno-historického vyžitia, dobrými podmienkami pre podnikanie a kvalitnými službami pre miestne obyvateľstvo.“

Rozvojová stratégia

Na základe komplexnej analýzy územia mesta Brezová pod Bradlom a určenia slabých a silných stránok, príležitostí a ohrození v oblasti hospodárskej, sociálnej a environmentálnej, môžeme určiť rozvojovú stratégiu mesta a jeho prioritné ciele.

Strategickým cieľom mesta je:

Zvýšenie prosperity mesta prostredníctvom zlepšenia podnikateľského prostredia, kvalitných verejných služieb a využitia odkazu osobnosti M. R. Štefánika, pri efektívnom využívaní prírodných, kultúrnych a finančných zdrojov so zachovaním zdravého životného prostredia.“

Znamená to využiť potenciál mesta a dostupné možnosti získania finančných prostriedkov na realizáciu rozvojových činností, ale tiež sústavnú prácu s jednotlivcami, združeniami a organizáciami. Kvalitu života obyvateľov podmieňuje okrem iného občianska vybavenosť a fungujúca technická a dopravná infraštruktúra, ktorá môže byť predpokladom na rozvoj mesta aj v ďalších oblastiach. Je dôležité ponúknuť obyvateľom a návštevníkom mesta Brezová pod Bradlom možnosti na rekreáciu a trávenie voľného času na území mesta. Rozvoj v tejto oblasti je podmienený vybudovaním lepšej turistickej infraštruktúry a vytvorením kvalitných a dostupných tovarov a služieb, poskytovaním informácií a vytváraním ďalších aktivít, ktoré budú viesť k rozvoju vidieckej turistiky a agroturistiky v spolupráci zo všetkými zainteresovanými subjektmi. Súbežne je však potrebné venovať pozornosť aj rozvíjaniu ľudských zdrojov. Hlavným zámerom stratégie v tejto oblasti je zapojenie viacerých subjektov a postup riešenia danej problematiky v rámci partnerstva. V oblasti vybavenia územia dopravnou infraštruktúrou sa stratégia orientuje hlavne na vybudovanie prepojenia regiónu tak, aby bola zabezpečená napojenosť na dopravné koridory v dostatočnom čase a kvalite. Stratégia v oblasti životného prostredia je

zameraná na zlepšenie situácie zavádzaním nových ekologických metód výroby energie, novým prístupom občanov k ochrane životného prostredia. Stratégia je založená na eliminácii kľúčových disparít, ktoré sú bariérou rozvoja a na využití pozitívnych výhod, ktoré poskytujú príležitosti pre dlhodobý rast. To je možné uskutočniť len na úrovni partnerstva spoluprácou verejného a súkromného sektora a integrovaným prístupom k riešeniu ekonomických, sociálnych a environmentálnych aspektov. Na dosiahnutie strategického cieľa budú podporovať globálne ciele podľa jednotlivých kľúčových odvetví. Uvedené ciele korešpondujú s hlavnými cieľmi definovanými v PHRSR Trenčianskeho samosprávneho kraja a podporujú jeho naplnenie.

Na základe uvedených skutočností boli navrhnuté jednotlivé aktivity v rámci hospodárskej, sociálnej a environmentálnej oblasti, ktoré pri ich postupnej realizácii budú viesť k napĺňaniu strategického cieľa mesta.

1. Prioritná oblasť – HOSPODÁRSKA

Globálny cieľ č. 1: Ekonomický rozvoj mesta

Mesto Brezová pod Bradlom sa nachádza na úpätí Malých Karpát, nad mestom sa týči vrch Bradlo, na ktorého vrchole sa nachádza Mohyla generála Milana Rastislava Štefánika, rodáka z neďalekých Košarísk. Krajina v okolí mesta poskytuje skvelé podmienky pre aktívne využívanie voľného času v nádhernom prostredí. Brezová pod Bradlom má bohatú históriu a kultúrne tradície. Vždy bola pôsobiskom, či domovom mnohých významných osobností slovenského politického, cirkevného alebo kultúrneho života. Pripomenutím významnosti života a diela osobností sú napríklad pamätníky Jozefa Miloslava Hurbana, Samuela Jurkoviča, Štefana Osuského alebo Jána Papánka, niektoré pamätníky si vyžadujú rekultiváciu.

Brezová pod Bradlom má veľký potenciál pre zvýšenie atraktivity turistického cestovného ruchu. Kopaničiarsky kraj Pod Bradlom so zvlneným terénom, malebnou krajinou a hustou, málo frekventovanou sieťou ciest a miestnych komunikácií má výnimočný potenciál pre rozvoj cykloturistiky. Podporou budovania cyklotrás, turistických chodníkov a potrebnej infraštruktúry je možné toto dosiahnuť. V katastri sa nachádzajú cyklotrasy, ktoré vedú k zaujímavým cieľom v samotnom katastri a v blízkom okolí.. Cyklotrasa 4CYKLOREGIO je projekt Združenia obcí subregiónu Pod Bradlom. Celá cyklotrasa je vyznačená. Pri budovaní cyklotrás či cyklochodníkov je spolupráca susedných i okolitých obcí veľmi dôležitá, aby cyklotrasy viedli niekam, resp. aby prepájali zaujímavé body v regióne a pod. Pokračovaním v úsilí o získanie ďalších nenávratných finančných príspevkov, môže byť takýmto spôsobom dobudovaných viacero cyklotrás, ktoré sa v budúcnosti môžu ďalej napojiť. Mesto plánuje vybudovať cyklotrasu, ktorá prepojí centrum mesta s priemyselnou zónou Štverník.

Rozvoj cestovného ruchu je možné privodiť i podporou budovania bežkárskych či jazdeckých tratí i investíciami do kultúrno-historického potenciálu mesta ako sú kultúrne pamiatky.

Pokračovanie v tradíciách mesta v organizovaní kultúrnych, spoločenských a športových podujatí je jednou z priorít zatraktívnenia mesta pre obyvateľov a návštevníkov pri trávení voľného času. V meste sa každoročne konajú tradičné kultúrne akcie, ktoré

majú svoj vzor v našej dávnej minulosti, zvykoch a tradíciách. Trvalé pôsobenie na kultúrne povedomie obyvateľov širokou paletou kultúrnych aktivít organizovaných externými subjektami, ale aj miestnymi kultúrnymi spolkami je jedným z cieľov samosprávy. Existencia dôstojných priestorov pre kultúrne a spoločenské aktivity je pre imidž mesta a tým aj pre cestovný ruch veľmi dôležitá. V blízkej budúcnosti je vzhľadom na kopaničiarske osídlenie snaha vybudovať niekoľko ihrísk. Katastrálne územie mesta ponúka dostatočný priestor pre ďalšiu bytovú, občiansku a spoločenskú výstavbu.

2. Prioritná oblasť - SOCIÁLNA

Globálny cieľ č. 2: Rozvoj občianskej vybavenosti

V tejto oblasti sa mesto zameria predovšetkým na vylepšenie cestnej infraštruktúry. Cieľom je dobudovanie a rekonštrukcia miestnych komunikácií a chodníkov v správe mesta ako aj riešenie technického stavu komunikácií, revitalizovať navigačné prvky a dopravné značenie. Samospráva má v pláne aj vybudovať nové parkovacie miesta a chránené parkovisko pre bicykle. Významnou investíciou v nadchádzajúcom období je aj dokončenie rekonštrukcie verejného osvetlenia.

Úpravou verejných priestranstiev, mestských častí, sídlisk a parkov sa zlepši estetický vzhľad mesta.

Veľmi dôležitými investíciami sú intervencie do mestských objektov a školských zariadení s cieľom podporiť rozvoj predškolského i základného vzdelávania v meste. Pokračujúci trend rastu podielu seniorov na počte obyvateľov musí byť sprevádzaný podmienkami, ktoré umožnia dôstojnejšie prežitie zvyšku života, preto mesto plánuje zrekonštruovať objekt denného centra pre seniorov a skvalitniť služby v oblasti sociálnej sféry.

3. Prioritná oblasť - ENVIRONMENTÁLNA

Globálny cieľ č. 3: Zlepšenie stavu životného prostredia

Trvalo udržiavané životné prostredie je významným ukazovateľom kvality života. Dlhodobé udržiavanie, ale aj skvalitňovanie prírodného prostredia, je spoločným cieľom všetkých obyvateľov mesta.

V environmentálnej oblasti vidíme možnosť pre ďalší rozvoj mesta najmä v odstránení zdrojov znečistenia povrchových a podzemných vôd. Kanalizácia momentálne chýba vo vzdialených prímestských osadách, a jej postupné dobudovanie je v štádiu úvah, avšak v závislosti od možnosti získania finančných zdrojov hlavne z eurofondov, ale aj od vôle miestnych obyvateľov sa na kanalizáciu napojiť, najdôležitejšie bude vysporiadanie pozemkov. Mesto Brezová pod Bradlom má vybudovaný existujúci systém odpadového hospodárstva, chce modernizovať odpadové hospodárstvo vybudovaním kompostárne a nádob na zhodnocovanie biologicky rozložiteľného odpadu. Mesto plánuje zmapovať verejné priestranstvá bilanciou jestvujúcej plochy zelene, najmä plochy zelene v zastavanom území a v správe mesta a zhodnotiť miery poškodenia plôch zelene.

Mesto Brezová pod Bradlom bolo v minulom programovom období úspešným konečným prijímateľom v žiadostiach o nenávratný finančný prostriedok v oblasti

životného prostredia. Pre rozvoj mesta je dôležité pokračovanie a zvýšenie možností získania finančných prostriedkov z fondov Európskej únie a štátneho rozpočtu, za účelom zlepšenia kvality života obyvateľov mesta aj v ďalšom programovom období.

Tabuľka 34 Hierarchia strategických cieľov

Globálne ciele	Špecifické ciele	Tematické ciele
1. Prioritná oblasť - Hospodárska Ekonomický rozvoj mesta	1.1 Vytvorenie kvalitných podmienok pre rozvoj podnikania v rôznych odvetviach	1.1.1 Podpora partnerstva mesto – súkromný sektor – neziskový sektor a spoločných rozvojových zámerov
	1.2. Podpora rozvoja ľudských zdrojov	1.2.1 Zvýšenie počtu obyvateľov vytvorením kvalitných podmienok bývania v meste reagujúcich na potreby a požiadavky obyvateľov mesta a potenciálnych občanov mesta
	1.3. Využitie miestneho potenciálu pre rozvoj cestovného ruchu a rozvoj kultúrnych a voľnočasových aktivít	1.3.1 Podpora a obnova infraštruktúry cestovného ruchu
		1.3.2 Zachovanie kultúrno-historického potenciálu mesta
		1.3.3 Podpora kultúrno-spoločenských podujatí
		1.3.4 Podpora voľnočasových aktivít
2. Prioritná oblasť - Sociálna Rozvoj občianskej vybavenosti	2.1 Zlepšovanie kvality verejnej infraštruktúry	2.1.1 Zvýšenie kvality dopravnej infraštruktúry a bezpečnosti cestnej premávky
		2.1.2 Modernizácia verejného osvetlenia
		2.1.3 Skrášlenie prostredia mesta a jeho okolia
	2.2 Zlepšenie stavu mestských objektov, školských zariadení a zlepšenie kvality služieb verejnej správy a vzdelávania	2.2.1 Skvalitnenie stavu objektov školských zariadení, dobudovanie potrebnej infraštruktúry, modernizácia ich vybavenia skvalitnenie vzdelávania
		2.2.2 Skvalitnenie stavu budov v majetku mesta a objektov verejného záujmu
	2.3 Skvalitnenie sociálnej a zdravotnej starostlivosti	2.3.1 Modernizácia objektov a vybavenia zariadení sociálnej infraštruktúry a skvalitnenie služieb v oblasti sociálnej sféry
		2.3.2 Modernizácia objektu zdravotnej infraštruktúry a jeho vybavenia
3. Prioritná oblasť - Environmentálna Zlepšenie stavu životného prostredia	3.1 Zvýšenie odvádzania a čistenia komunálnych vôd a zásobovania obyvateľstva pitnou vodou	3.1.1 Dobudovanie kanalizačnej siete
		3.1.2 Dobudovanie vodovodnej siete
	3.2 Podpora odpadového hospodárstva a riešenie problematiky environmentálnych záťaží	3.2.1 Rozšírenie a modernizácia odpadového hospodárstva
	3.3 Ochrana prírodného prostredia a krajiny	3.3.1 Zvýšenie funkčného využitia, priestorového pôsobenia zelene a jej kvality

4 Programová časť

Tabuľka 35 Prehľad opatrení, projektov a aktivít podľa oblastí

Opatrenie	Projekt/Aktivita	Prioritná oblasť
Opatrenie č. 1.1 Podpora rozvoja podnikania	1.1.1 Objekt komunitnej, spolkovej a podnikateľskej činnosti	Hospodárska
Opatrenie č. 1.2 Ľudské zdroje	1.2.1 Výstavba bytových domov v zastavanom území mesta o rozlohe do 10 000 m ²	Hospodárska
Opatrenie č. 1.2 Ľudské zdroje	1.2.1 Rekonštrukcia nevyužívanej budovy bývalej ZŠ na nájomné byty o rozlohe do 10 000 m ²	Hospodárska
Opatrenie č. 1.3 Rozvoj cestovného ruchu, kultúrnych a voľnočasových aktivít	1.3.1 Vybudovanie cyklotrasy centrum - Štverník	Hospodárska
Opatrenie č. 1.3 Rozvoj cestovného ruchu, kultúrnych a voľnočasových aktivít	1.3.1 Vybudovanie náučného chodníka k priehrade - Piešťanská	Hospodárska
Opatrenie č. 1.3 Rozvoj cestovného ruchu, kultúrnych a voľnočasových aktivít	1.3.1 Zriadenie turistickej informačnej kancelárie a jej prevádzka	Hospodárska
Opatrenie č. 1.3 Rozvoj cestovného ruchu, kultúrnych a voľnočasových aktivít	1.3.1 Zriadenie info stánku na Bradle	Hospodárska
Opatrenie č. 1.3 Rozvoj cestovného ruchu, kultúrnych a voľnočasových aktivít	1.3.1 Webový portál Cykloturistika Pod Bradlom	Hospodárska
Opatrenie č. 1.3 Rozvoj cestovného ruchu, kultúrnych a voľnočasových aktivít	1.3.2 Jurkovičova brána	Hospodárska
Opatrenie č. 1.3 Rozvoj cestovného ruchu, kultúrnych a voľnočasových aktivít	1.3.2 Rekonštrukcia a revitalizácia Národného domu M. R. Štefánika	Hospodárska
Opatrenie č. 1.3 Rozvoj cestovného ruchu, kultúrnych a voľnočasových aktivít	1.3.2 Chata na Bradle - interiér	Hospodárska
Opatrenie č. 1.3 Rozvoj cestovného ruchu, kultúrnych a voľnočasových aktivít	1.3.2 Okolie Mohyly generála M. R. Štefánika na Bradle	Hospodárska
Opatrenie č. 1.3 Rozvoj cestovného ruchu, kultúrnych a voľnočasových aktivít	1.3.2 Dotvorenie okolia pamätníka Hurbanovských bojov	Hospodárska
Opatrenie č. 1.3 Rozvoj cestovného ruchu, kultúrnych a voľnočasových aktivít	1.3.2 Revitalizácia pamätníka Víťazstvo	Hospodárska
Opatrenie č. 1.3 Rozvoj cestovného ruchu, kultúrnych a voľnočasových aktivít	1.3.2 Revitalizácia pamätníka Slobody s bustou J. M. Hurbana	Hospodárska
Opatrenie č. 1.3 Rozvoj cestovného ruchu, kultúrnych a voľnočasových aktivít	1.3.2 Zriadenie mestského múzea, resp. remeselného dvoru – Garbiarsky dvor	Hospodárska
Opatrenie č. 1.3 Rozvoj cestovného ruchu, kultúrnych a voľnočasových aktivít	1.3.2 Naši v Európe	Hospodárska
Opatrenie č. 1.3 Rozvoj	1.3.2 Dušan S. Jurkovič – náš	Hospodárska

cestovného ruchu, kultúrnych a voľnočasových aktivít	architekt	
Opatrenie č. 1.3 Rozvoj cestovného ruchu, kultúrnych a voľnočasových aktivít	1.3.3 Tradičné inovatívne podujatia na Nám. M. R. Štefánika a v prímestských častiach – varenie slivkových gúľ a cestenic, inovácia mestskej zabíjačky spojená s karminou	Hospodárska
Opatrenie č. 1.3 Rozvoj cestovného ruchu, kultúrnych a voľnočasových aktivít	1.3.3 Organizácia osláv dňa armády v spolupráci s MO SR	Hospodárska
Opatrenie č. 1.3 Rozvoj cestovného ruchu, kultúrnych a voľnočasových aktivít	1.3.4 Zriadenie hokejbalového ihriska	Hospodárska
Opatrenie č. 1.3 Rozvoj cestovného ruchu, kultúrnych a voľnočasových aktivít	1.3.4 Rekonštrukcia ihriska na sídlisku D. Jurkoviča	Hospodárska
Opatrenie č. 1.3 Rozvoj cestovného ruchu, kultúrnych a voľnočasových aktivít	1.3.4 Rekonštrukcia ihriska v rámci objektu ZŠ	Hospodárska
Opatrenie č. 2.1 Kvalita verejnej infraštruktúry	2.1.1 Priechody pre chodcov	Sociálna
Opatrenie č. 2.1 Kvalita verejnej infraštruktúry	2.1.1 Cesta na Bradlo	Sociálna
Opatrenie č. 2.1 Kvalita verejnej infraštruktúry	2.1.1 Chránené parkovisko pre bicykle	Sociálna
Opatrenie č. 2.1 Kvalita verejnej infraštruktúry	2.1.1 Realizácia nových parkovacích miest a dopravného značenia	Sociálna
Opatrenie č. 2.1 Kvalita verejnej infraštruktúry	2.1.1 Revitalizácia navigačných prvkov v meste	Sociálna
Opatrenie č. 2.1 Kvalita verejnej infraštruktúry	2.1.1 Oprava miestnych komunikácií	Sociálna
Opatrenie č. 2.1 Kvalita verejnej infraštruktúry	2.1.2 Rekonštrukcia verejného osvetlenia – I. etapa	Sociálna
Opatrenie č. 2.1 Kvalita verejnej infraštruktúry	2.1.2 Rekonštrukcia verejného osvetlenia – II. etapa	Sociálna
Opatrenie č. 2.1 Kvalita verejnej infraštruktúry	2.1.3 Rekonštrukcia a rozšírenie cintorína	Sociálna
Opatrenie č. 2.1 Kvalita verejnej infraštruktúry	2.1.3 Zeleň na námestie	Sociálna
Opatrenie č. 2.1 Kvalita verejnej infraštruktúry	2.1.3 Revitalizácia mestských častí a sídlisk	Sociálna
Opatrenie č. 2.2 Intervencie do mestských objektov a školských zariadení	2.2.1 Výstavba pavilónu ZŠ	Sociálna
Opatrenie č. 2.2 Intervencie do mestských objektov a školských zariadení	2.2.1 Rekonštrukcia ZŠ	Sociálna
Opatrenie č. 2.2 Intervencie do mestských objektov a školských zariadení	2.2.1 Rozšírenie objektu MŠ Budovateľská spolu s prístavbou	Sociálna
Opatrenie č. 2.2 Intervencie do	2.2.1 Vzdelávanie, spolupráca so	Sociálna

mestských objektov a školských zariadení	ZŠ Břeclav, ZŠ Pohořelice	
Opatrenie č. 2.2 Intervencie do mestských objektov a školských zariadení	2.2.2 Rekonštrukcia Domu smútku	Sociálna
Opatrenie č. 2.2 Intervencie do mestských objektov a školských zariadení	2.2.2. Rekonštrukcia MsÚ	Sociálna
Opatrenie č. 2.2 Intervencie do mestských objektov a školských zariadení	2.2.2. Rekonštrukcia budovy technických služieb	Sociálna
Opatrenie č. 2.3 Rozvoj sociálnych a zdravotných služieb	2.3.1 Zriadenie sociálnych služieb v objekte býv. ZŠ na Piešťanskej	Sociálna
Opatrenie č. 2.3 Rozvoj sociálnych a zdravotných služieb	2.3.1 Rekonštrukcia objektu denného centra seniorov a CVČ na Námestí 7. apríla	Sociálna
Opatrenie č. 2.3 Rozvoj sociálnych a zdravotných služieb	2.3.1 Vypracovanie koncepcie spolupráce sociálnej a charitatívnej činnosti v meste (v spolupráci s cirkvami)	Sociálna
Opatrenie č. 2.3 Rozvoj sociálnych a zdravotných služieb	2.3.2 Rekonštrukcia zdravotného strediska	Sociálna
Opatrenie č. 3.1 Budovanie kanalizačnej a vodovodnej siete	3.1.1 Dobudovanie vodovodu a kanalizácie do vzdialených prímestských osád	Environmentálna
Opatrenie č. 3.2 Intervencie do boja s odpadmi	3.2.1 Realizovať Program odpadového hospodárstva vrátane BRO	Environmentálna
Opatrenie č. 3.3 Ochrana prírodného prostredia a krajiny	3.3.1 Generel zelene – zmapovanie verejných priestranstiev	Environmentálna

Formulár na prípravu projektov - Formulár č. P 1

Základné údaje o projektovom zámere č. 1.1.1.1							
Názov projektu	Objekt komunitnej, spolkovéj a podnikateľskej činnosti						
Garant	Mesto Brezová pod Bradlom						
Kontaktná osoba garanta	Mgr. Eva Ušiaková /primátorka/						
Partneri garanta							
Začatie a ukončenie projektu	august 2016 – január 2018						
Stav projektu pred realizáciou	Neadekvátne využívaný priestor garáží medzi Evanjelickou farou a Domom služieb						
Cieľ projektu	Revitalizácia garáží, ako vhodného objektu pre komunitnú, spolkovú a podnikateľskú činnosť						
Výstupy	Zmysluplné využitie priestoru v centre mesta pre rozvoj aktivít občanov mesta – priestor pre činnosť a skladovanie krojov folklórneho súboru Brezová, priestory pre vytvorenie centra cykloturistiky (parkovisko pre bicykle, ich predaj a oprava, TIK parkovisko)						
Užívatelia	Občania mesta						
Indikátory monitoringu	Výstup – zrevitalizované garáže a priestor pred nimi Výsledok – objekt komunitnej, spolkovéj a podnikateľskej činnosti ako nový priestor pre rozvoj aktivít občanov a cestovného ruchu, podpora partnerstva						
Zmluvné podmienky	VO - výber dodávateľa						
Riziká	Nepridelenie štatútu MAS OZ Kopaničiarsky región - MAS						
Poznámky							
Realizácia projektu							
Fáza/míľnik	Súčinnosť iného odboru alebo subjektu					Termín (mesiac/rok)	
Príprava projektovej dokumentácie	Podnikateľské subjekty					8 - 10/2016	
Vydanie stavebného povolenia	Príslušný stavebný úrad					12/2016	
Spracovanie a registrácia žiadosti o NFP	Oddelenie výstavby, územného plánu a ŽP					1 - 3/2017	
Predloženie projektu	KR - MAS					3/2017	
Schválenie NFP	PPA Bratislava					6/2017	
Výber dodávateľa	Oddelenie výstavby, územného plánu a ŽP					1 - 3/2017	
Realizácia	Dodávateľ, Oddelenie výstavby, územného plánu a ŽP					7 - 12/2017	
Kolaudácia	Príslušný stavebný úrad					01/2018	
Financovanie projektu							
Druh výdavku	Termín (rok)	Náklady spolu (eur)	z toho verejné zdroje				súkromné zdroje
			EU	ŠR	VÚC	Mesto	
Spracovanie PD	2016	4 000	0	0	0	4 000	0
Príprava VO	2017	0	0	0	0	0	0
Realizácia projektu	2017	66 000	62 500	0	0	3 500	0
Spolu		70 000	62 500	0	0	7 500	

Základné údaje o projektovom zámere č. 1.2.1.1							
Názov projektu	Výstavba dvoch bytových domov – Horný rad						
Garant	Mesto Brezová pod Bradlom						
Kontaktná osoba garanta	Vedúca majetkového oddelenia						
Partneri garanta	Stavebná spoločnosť vybraná výberovým konaním						
Začatie a ukončenie fyzickej realizácie	september 2018 – marec 2021						
Stav projektu pred realizáciou	Prebieha vysporiadanie pozemkov						
Cieľ projektu	Zvýšenie počtu bytových jednotiek v meste						
Výstupy	Vytvorené bytové jednotky						
Užívatelia	Obyvatelia mesta a potenciálni občania mesta						
Indikátory monitoringu	Výstup - počet bytových jednotiek; Výsledok - počet prenajímateľov, ktorí si byty zoberú do prenájmu						
Zmluvné podmienky	Výberové konanie na stavebná spoločnosť						
Riziká	Neschválenie úveru zo ŠFRB, príp. dotácie z MDVaRR SR						
Poznámky	Jedná sa o 2 bytové domy v zastavanom území mesta o rozlohe do 10 000 m². Každý bytový dom bude obsahovať 12 bytov na sídlisku Horný rad. Investor zabezpečí výstavbu dvoch bytových domov a Mesto ich po kolaudácii odkúpi prostredníctvom úveru zo ŠFRB a dotácie z Ministerstva dopravy, výstavby a regionálneho rozvoja						
Realizácia projektu							
Fáza/míľnik	Súčinnosť iného odboru alebo subjektu				Termín (mesiac/rok)		
Príprava projektovej dokumentácie	Investor a Oddelenie výstavby, územného plánu a ŽP				1 - 6/2018		
Vydanie stavebného povolenia	Príslušný stavebný úrad				7-9/2018		
Realizácia	Dodávateľ, externý stavebný dozor a Oddelenie výstavby, územného plánu a ŽP				9/2018 - 3/2021		
Kolaudácia	Príslušný stavebný úrad				4 - 6 /2021		
Spracovanie a registrácia žiadosti o NFP, zhromaždenie príloh	Majetkové oddelenie				7 - 9/2021		
Spracovanie a predloženie žiadosti o úver zo ŠFRB	Majetkové oddelenie				9/2021		
Schválenie NFP a úveru	MDVaRR SR; ŠFRB				12/2021		
Financovanie projektu							
Druh výdavku	Termín (rok)	Náklady spolu (eur)	z toho verejné zdroje				súkromné zdroje
			EU	ŠR	VÚC	Obec	
Realizácia projektu	2018/21	1 500 000	0	600 000	0	900 000	0
Spolu		1 500 000	0	600 000	0	900 000	0

Základné údaje o projektovom zámere č. 1.2.1.2							
Názov projektu		Rekonštrukcia nevyužívanej budovy bývalej ZŠ na nájomné byty					
Garant		Mesto Brezová pod Bradlom					
Kontaktná osoba garanta		Vedúca oddelenia výstavby, územného plánu a ŽP					
Partneri garanta							
Začatie a ukončenie fyzickej realizácie		september 2018 – marec 2021					
Stav projektu pred realizáciou		Budova v majetku mesta					
Cieľ projektu		Zvýšenie počtu bytových jednotiek v meste					
Výstupy		Vytvorené bytové jednotky					
Užívatelia		Obyvatelia mesta a potenciálni občania mesta					
Indikátory monitoringu		Výstup - počet bytových jednotiek Výsledok - počet prenajímateľov, ktorí si byty zoberú do prenájmu					
Zmluvné podmienky		VO - výber dodávateľa					
Riziká		Neschválenie úveru zo ŠFRB, príp. dotácie z MDVaRR SR					
Poznámky		Jedná sa o byty s podlahovou plochou do 10 000 m ²					
Realizácia projektu							
Fáza/míľnik		Súčinnosť iného odboru alebo subjektu				Termín (mesiac/rok)	
Príprava projektovej dokumentácie		Oddelenie výstavby, územného plánu a ŽP				7 - 8/2017	
Vydanie stavebného povolenia		Príslušný stavebný úrad				9 - 10/2017	
Výber dodávateľa		Oddelenie výstavby, územného plánu a ŽP				10 - 12/2017	
Spracovanie a predloženie žiadosti o NFP, zhromaždenie príloh		Oddelenie výstavby, územného plánu a ŽP a Majetkové oddelenie				12/2017 - 1/2018	
Spracovanie a predloženie žiadosti o úver zo ŠFRB		Oddelenie výstavby, územného plánu a ŽP a Majetkové oddelenie				1/2018	
Schválenie NFP a úveru		MDV a RR SR; ŠFRB				2 - 5/2018	
Realizácia		Dodávateľ, externý stavebný dozor a Oddelenie výstavby, územného plánu a ŽP				9/2018 - 3/2021	
Kolaudácia		Príslušný stavebný úrad				4 - 6 /2021	
Financovanie projektu							
Druh výdavku	Termín (rok)	Náklady spolu (eur)	z toho verejné zdroje				súkromné zdroje
			EU	ŠR	VÚC	Obec	
Spracovanie PD	2017	5 000	0	0	0	5 000	0
externý stavebný dozor	2018/21	5 000	0	0	0	5 000	0
Realizácia projektu	2018/21	650 000	0	300 000	0	350 000	0
Spolu		660 000	0	300 000	0	360 000	0

Základné údaje o projektovom zámere č. 1.3.1.1							
Názov projektu		Vybudovanie cyklotrasy centrum – priemyselná zóna Štvorník					
Garant		Mesto Brezová pod Bradlom					
Kontaktná osoba garanta		Mgr. Eva Ušiaková /primátorka/					
Partneri garanta							
Začatie a ukončenie fyzickej realizácie		jún 2016 – február 2018					
Stav projektu pred realizáciou		Vybudovaný cyklochodník z priemyselnej zóny po železničné priecestie a krátky cyklochodník, ktorý prepája centrum mesta (Námestie M.R. Štefánika s Budovateľskou), chýba prepojenie					
Cieľ projektu		Prepojenie mesta s jeho priemyselnou zónou					
Výstupy		Počet metrov vybudovanej cyklotrasy					
Užívatelia		Cyklisti z mesta i okolia a cykloturisti					
Indikátory monitoringu		Výstup - dĺžka vybudovanej cyklotrasy v metroch; Výsledok – zvýšený počet cyklistov a cykloturistov a zásadné zlepšenie dostupnosti v občianskej infraštruktúre, doprava na bicykli aj do rekreačnej zóny pod Ostričom a k penziónu v Prietrži, podpora a rozvoj cestovného ruchu					
Zmluvné podmienky		VO - výber dodávateľa					
Riziká		Neschválenie dotácie z IROP					
Poznámky		Realizáciou projektu vrátane realizácie projektu chráneného parkoviska a cyklochodníka na Hurbanovej ulici sa mesto Brezová pod Bradlom stane vzorovým mestom, ktoré komplexne vyriešilo cylistickú dopravu v súlade s Národnou stratégiou rozvoja cykloturistickej dopravy. Aktivitami projektu budú tlačené materiály pre TIK, 3 billboardy na novej trase, mapa cyklotrasy, aplikácia na mobil a wokshop pri príležitosti otvorenia					
Realizácia projektu							
Fáza/míľnik		Súčinnosť iného odboru alebo subjektu				Termín (mesiac/rok)	
Príprava projektovej dokumentácie		Oddelenie výstavby, územného plánu a ŽP				6 - 12/2016	
Vysporiadanie pozemkov pod cestou		Majetkové oddelenie				1 - 2/2017	
Výber dodávateľa		Oddelenie výstavby, územného plánu a ŽP				12/2016 - 2/2017	
Vydanie stavebného povolenia		Príslušný stavebný úrad				2/2017	
Spracovanie a predloženie žiadosti o NFP		Oddelenie výstavby, územného plánu a ŽP				2/2017	
Schválenie NFP a úveru		MPaRV SR				5/2017	
Výber dodávateľa		Oddelenie výstavby, územného plánu a ŽP				5 - 6/2017	
Realizácia		Dodávateľ a Oddelenie výstavby, územného plánu a ŽP				6/2017 - 12/2017	
Kolaudácia		Príslušný stavebný úrad				1 - 2/2018	
Financovanie projektu							
Druh výdavku	Termín (rok)	Náklady spolu (eur)	z toho verejné zdroje				súkromné zdroje
			EU	ŠR	VÚC	Mesto	
Vykupovanie pozemkov	2016	8 000	0	0	0	8 000	

PROGRAM HOSPODÁRSKEHO A SOCIÁLNEHO ROZVOJA MESTA BREZOVÁ POD BRADLOM NA ROKY 2016 – 2022

Spracovanie PD	2016	5 000	4 750	0	0	250	0
Geometrický plán	2016	1 800	0	0	0	1 800	0
Technická dokumentácia	2016	6 500	0	0	0	6 500	0
externý stavebný dozor	2017	5 000	4 750	0	0	250	0
Externý manažment projektu	2017/18	2 000	1 900	0	0	100	0
Realizácia projektu	2017	476 700	451 450	0	0	25 250	0
Spolu		505 000	462 850	0	0	42 150	0

Základné údaje o projektovom zámere č. 1.3.1.2							
Názov projektu	Vybudovanie náučného chodníka k priehrade - Piešťanská						
Garant	Mesto Brezová pod Bradlom						
Kontaktná osoba garanta	Mgr. Eva Ušiaková /primátorka/						
Partneri garanta							
Začatie a ukončenie fyzickej realizácie	máj 2020 - február 2022						
Stav projektu pred realizáciou	Neexistujúci náučný chodník						
Cieľ projektu	Vybudovanie náučného chodníka k priehrade - Piešťanská						
Výstupy	Počet metrov vybudovaného náučného chodníka pre peších i bicyklistov						
Užívatelia	Turisti a cykloturisti z mesta i okolia						
Indikátory monitoringu	Výstup - dĺžka vybudovaného náučného chodníka s tabuľami v metroch; Výsledok – zvýšený počet turistov, cyklistov a cykloturistov, podpora cestovného ruchu						
Zmluvné podmienky	VO - výber dodávateľa						
Riziká	Neschválenie NFP						
Poznámky	PRV						
Realizácia projektu							
Fáza/míľnik	Súčinnosť iného odboru alebo subjektu					Termín (mesiac/rok)	
Schválenie NFP	MPaRV SR					5/2020	
Výber dodávateľa	Oddelenie výstavby, územného plánu a ŽP					5 - 7/2020	
Realizácia	Dodávateľ a Oddelenie výstavby, územného plánu a ŽP					7 - 12/2021	
Kolaudácia	Príslušný stavebný úrad					1 - 2/2022	
Financovanie projektu							
Druh výdavku	Termín (rok)	Náklady spolu (eur)	z toho verejné zdroje				súkromné zdroje
			EU	ŠR	VÚC	Mesto	
Externé riadenie projektu	2020	2 000	1 900	0	0	100	0
Realizácia projektu	2021	48 000	46 300	0	0	1 700	0
Spolu		50 000	48 200	0	0	1 800	0

Základné údaje o projektovom zámere č. 1.3.1.3							
Názov projektu		Zriadenie turistickej informačnej kancelárie a jej prevádzka					
Garant		Mesto Brezová pod Bradlom					
Kontaktná osoba garanta		Mgr. Eva Ušiaková /primátorka/					
Partneri garanta							
Začatie a ukončenie projektu		august 2017 – december 2018					
Stav projektu pred realizáciou		Neexistujúca turistická informačná kancelária					
Cieľ projektu		Vytvorenie turistickej informačnej kancelárie					
Výstupy		Zriadená turistická informačná kancelária					
Užívatelia		Občania mesta a návštevníci z celého Slovenska, Čiech a zahraničia					
Indikátory monitoringu		Výstup – turistická informačná kancelária Výsledok – Informačná kancelária slúžiaca na poskytovanie informácií o regióne, možnostiach trávenia voľného času a iných aktivít, zvýšený počet turistov, podpora infraštruktúry cestovného ruchu					
Zmluvné podmienky		VO - výber dodávateľa					
Riziká		Nezískanie NFP					
Poznámky							
Realizácia projektu							
Fáza/miľník		Súčinnosť iného odboru alebo subjektu				Termín (mesiac/rok)	
Príprava projektovej dokumentácie		Podnikateľské subjekty				8 - 10/2017	
Vydanie stavebného povolenia		Príslušný stavebný úrad				12/2017	
Spracovanie a registrácia žiadosti o NFP		Oddelenie výstavby, územného plánu a ŽP				1 - 3/2018	
Predloženie projektu						3/2018	
Schválenie NFP						6/2018	
Výber dodávateľa		Oddelenie výstavby, územného plánu a ŽP				1 - 3/2018	
Realizácia		Dodávateľ, Oddelenie výstavby, územného plánu a ŽP				7 - 12/2018	
Kolaudácia		Príslušný stavebný úrad				01/2019	
Financovanie projektu							
Druh výdavku	Termín (rok)	Náklady spolu (eur)	z toho verejné zdroje				súkromné zdroje
			EU	ŠR	VÚC	Mesto	
Spracovanie PD	2016	4 000	0	0	0	4 000	0
Príprava VO	2017	0	0	0	0	0	0
Realizácia projektu	2017	26 000	22 500	0	0	3 500	0
Spolu		30 000	22 500	0	0	7 500	0

Základné údaje o projektovom zámere č. 1.3.1.4							
Názov projektu	Zriadenie info stánku na Bradle						
Garant	Mesto Brezová pod Bradlom						
Kontaktná osoba garanta	Mgr. Eva Ušiaková /primátorka/						
Partneri garanta							
Začatie a ukončenie projektu	august 2016 – december 2017						
Stav projektu pred realizáciou	Neexistujúci informačný stánok						
Cieľ projektu	Vytvorenie info stánku na Bradle s 1 pracovným miestom						
Výstupy	Zriadený info stánok						
Užívatelia	Občania mesta a návštevníci z celého Slovenska, Čiech a zahraničia						
Indikátory monitoringu	Výstup – info stánok na Bradle Výsledok – Info stánok slúžiaci na predaj propagačných materiálov, predaj suvenírov, reklamné veci, zároveň poskytuje informácie verejnosti o pamiatke, zvýšený počet turistov, podpora infraštruktúry cestovného ruchu						
Zmluvné podmienky	VO - výber dodávateľa						
Riziká	Nezískanie NFP						
Poznámky							
Realizácia projektu							
Fáza/miľník	Súčinnosť iného odboru alebo subjektu					Termín (mesiac/rok)	
Príprava projektovej dokumentácie	Podnikateľské subjekty					8 - 10/2016	
Vydanie stavebného povolenia	Príslušný stavebný úrad					12/2016	
Spracovanie a registrácia žiadosti o NFP	Oddelenie výstavby, územného plánu a ŽP					1 - 3/2017	
Predloženie projektu						3/2017	
Schválenie NFP						6/2017	
Výber dodávateľa	Oddelenie výstavby, územného plánu a ŽP					1 - 3/2017	
Realizácia	Dodávateľ, Oddelenie výstavby, územného plánu a ŽP					7 - 11/2017	
Kolaudácia	Príslušný stavebný úrad					12/2017	
Financovanie projektu							
Druh výdavku	Termín (rok)	Náklady spolu (eur)	z toho verejné zdroje				súkromné zdroje
			EU	ŠR	VÚC	Mesto	
Spracovanie PD	2016	4 000	0	0	0	4 000	0
Príprava VO	2017	0	0	0	0	0	0
Realizácia projektu	2017	66 000	62 500	0	0	3 500	0
Spolu		70 000	62 500	0	0	7 500	0

Základné údaje o projektovom zámere č. 1.3.2.1							
Názov projektu		Jurkovičova brána – inštalácia brán pred rodný dom Joža Uprku a pred vchod do Pamätnej izby Dušana Jurkoviča					
Garant		Mesto Brezová pod Bradlom – vedúci partner					
Kontaktná osoba garanta		Mgr. Eva Ušiaková /primátorka/					
Partneri garanta		Z ČR - MAS Strážnicko					
Začatie a ukončenie fyzickej realizácie		jún 2016 – december 2017					
Stav projektu pred realizáciou		V priestoroch Národného Domu Štefánikovho v Brezovej pod Bradlom je Pamätná izba Dušana Jurkoviča a Rodný dom Joža Uprku v Kneždube je vedený ako kultúrna pamiatka v ČR – dlhodobá a plodná spolupráca týchto dvoch veľikánov a časté dobré osobné vzťahy					
Cieľ projektu		Pripomenutie, zachovanie a rozvinutie kultúrneho dedičstva					
Výstupy		Sympóziu orientované na tvorbu obidvoch umelcov s dôrazom na ich spoluprácu					
Užívatelia		Obyvatelia cezhraničných regiónov					
Indikátory monitoringu		Výstup – zborník zo sympózia - Slovenská brána (2 ks) pred rodný dom Joža Uprku a pred vchod do Pamätnej izby Dušana Jurkoviča Výsledok – posilnenie vzťahov obyvateľov cezhraničných regiónov, zvýšený počet návštevníkov, využitie kultúrno-historického potenciálu mesta					
Zmluvné podmienky		VO - výber dodávateľa					
Riziká		Neschválenie dotácie z INTERREG V-A SR - ČR					
Poznámky		Mesto je vedúci partner					
Realizácia projektu							
Fáza/míľnik		Súčinnosť iného odboru alebo subjektu				Termín (mesiac/rok)	
Príprava projektovej dokumentácie		Oddelenie výstavby, územného plánu a ŽP				6 - 12/2016	
Výber dodávateľa		Oddelenie výstavby, územného plánu a ŽP				12/2016 - 2/2017	
Vydanie stavebného povolenia		Príslušný stavebný úrad				2/2017	
Spracovanie a predloženie žiadosti o NFP		Oddelenie výstavby, územného plánu a ŽP				2/2017	
Schválenie NFP		MPaRV SR				5/2017	
Výber dodávateľa		Oddelenie výstavby, územného plánu a ŽP				5 - 6/2017	
Realizácia		Dodávateľ a Oddelenie výstavby, územného plánu a ŽP				6/2017 - 12/2017	
Kolaudácia		Príslušný stavebný úrad				12/2017	
Financovanie projektu							
Druh výdavku	Termín (rok)	Náklady spolu (eur)	z toho verejné zdroje				súkromné zdroje
			EU	ŠR	VÚC	Mesto	
Spracovanie PD	2016	5 000	4 750	0	0	250	0
Externý manažment projektu	2017	4 000	3 800	0	0	100	0
Realizácia projektu	2017	11 000	10 450	0	0	650	0
Spolu		20 000	19 000	0	0	1 000	0

Základné údaje o projektovom zámere č. 1.3.2.2							
Názov projektu	Rekonštrukcia a revitalizácia Národného domu M. R. Štefánika						
Garant	Mesto Brezová pod Bradlom – vedúci partner						
Kontaktná osoba garanta	Mgr. Eva Ušiaková /primátorka/						
Partneri garanta							
Začatie a ukončenie fyzickej realizácie	január 2016 – október 2016						
Stav projektu pred realizáciou	Národná kultúrna pamiatka						
Cieľ projektu	Zvýšenie počtu turistov v meste						
Výstupy	Zrekonštruovaná pamiatka národného významu						
Užívatelia	Občania mesta a turisti						
Indikátory monitoringu	Výstup – počet zrekonštruovaných pamiatok národného významu; Výsledok – zachovanie kultúrno-historického potenciálu mesta a zvýšený počet návštevníkov danej lokality						
Zmluvné podmienky	VO - výber dodávateľa						
Riziká	Neschválenie dotácie z KŽP						
Poznámky	Majetok cirkvi						
Realizácia projektu							
Fáza/míľnik	Súčinnosť iného odboru alebo subjektu					Termín (mesiac/rok)	
Príprava projektovej dokumentácie	Oddelenie výstavby, územného plánu a ŽP					2016	
Vydanie stavebného povolenia	Príslušný stavebný úrad					1/2016	
Výber dodávateľa	Oddelenie výstavby, územného plánu a ŽP					12/2015 - 1/2016	
Spracovanie a predloženie žiadosti o NFP, zhromaždenie príloh	Oddelenie výstavby, územného plánu a ŽP					1/2016	
Schválenie NFP	MPaRV SR					4/2016	
Realizácia	Dodávateľ, externý stavebný dozor a Oddelenie výstavby, územného plánu a ŽP					5/2016 - 8/2016	
Kolaudácia	Príslušný stavebný úrad					9 - 10/2016	
Financovanie projektu							
Druh výdavku	Termín (rok)	Náklady spolu (eur)	z toho verejné zdroje				súkromné zdroje
			EU	ŠR	VÚC	Mesto	
externý stavebný dozor	2016	2 000	1 900	0	0	100	0
Realizácia projektu	2016	598 000	568 100	0	0	29 900	0
Spolu		600 000	570 000	0	0	30 000	0

Základné údaje o projektovom zámere č. 1.3.2.3							
Názov projektu		Chata na Bradle - interiér					
Garant		Mesto Brezová pod Bradlom					
Kontaktná osoba garanta		Mgr. Eva Ušiaková /primátorka/					
Partneri garanta							
Začatie a ukončenie projektu		december 2015 – október 2018					
Stav projektu pred realizáciou		Budova majetku mesta a národná kultúrna pamiatka					
Cieľ projektu		Obnovenie funkcie chaty v celom rozsahu					
Výstupy		Stavebné úpravy interiéru v suteréne a na prízemí, zdravotníctva, elektroinštalácie, vstavané interiérové prvky a zmena interiéru – typové interiérové prvky a nábytok na mieru					
Užívatelia		Návštevníci z celého Slovenska, Čiech a zahraničia					
Indikátory monitoringu		Výstup – adekvátny priestor pre významné návštevy, občerstvenie, hygienické a sociálne zázemie pre návštevníkov areálu Výsledok – prezentácia duchovných hodnôt odkazu M.R. Štefánika a atraktívne zázemie pre návštevníkov areálu, využitie kultúrno-historického potenciálu mesta					
Zmluvné podmienky		VO - výber dodávateľa					
Riziká		Nezískanie finančného príspevku z Úradu vlády SR					
Poznámky		Majetok mesta Brezová pod Bradlom					
Realizácia projektu							
Fáza/míľnik		Súčinnosť iného odboru alebo subjektu				Termín (mesiac/rok)	
Príprava projektovej dokumentácie		Oddelenie výstavby, územného plánu a ŽP				2015	
Vydanie stavebného povolenia		Príslušný stavebný úrad				1/2016	
Výber dodávateľa		Oddelenie výstavby, územného plánu a ŽP				12/2015 - 1/2016	
Spracovanie a predloženie žiadosti o NFP, zhromaždenie príloh		Oddelenie výstavby, územného plánu a ŽP				1/2016	
Schválenie NFP		Úrad vlády SR				4/2016	
Realizácia		Dodávateľ, externý stavebný dozor a Oddelenie výstavby, územného plánu a ŽP				1/2017	
Kolaudácia		Príslušný stavebný úrad				10/2018	
Financovanie projektu							
Druh výdavku	Termín (rok)	Náklady spolu (eur)	z toho verejné zdroje				súkromné zdroje
			EU	ŠR	VÚC	Mesto	
Manažment projektu	2015	2 000	0	1 900	0	100	0
Realizácia projektu	2017	128 000	0	121 600	0	6 400	0
Spolu		130 000	0	123 500	0	6 500	0

Základné údaje o projektovom zámere č. 1.3.2.4							
Názov projektu	Dobudovanie areálu Mohyly M.R. Štefánika – úprava okolia Chaty Bradlo						
Garant	Mesto Brezová pod Bradlom						
Kontaktná osoba garanta	Mgr. Eva Ušiaková /primátorka/						
Partneri garanta							
Začatie a ukončenie projektu	január 2016 – máj 2019						
Stav projektu pred realizáciou	Nevyhovujúci a neprijateľný stav areálu Mohyly a Chaty Bradlo						
Cieľ projektu	Rekonštrukcia príjazdovej komunikácie, úprava exteriéru chaty a areálu Mohyly						
Výstupy	Komplexná obnova infraštruktúry areálu						
Užívatelia	Návštevníci z celého Slovenska, Čiech a zahraničia						
Indikátory monitoringu	Výstup – nová príjazdová komunikácia a parkoviská v priestoroch chaty na Bradle, odpočívadlá pri chate, oddychová zóna pre deti s hracími prvkami, parkovanie pre cyklistov s prístreškom, spevnené plochy, komunikácie a chodníky, vyhliadky Výsledok – zatriaktívnenie kultúrno-spoločenského fenoménu – Mohyly M.R Štefánika, nárast individuálnej turistiky a cykloturistiky, podpora regionálneho rozvoja kopaničiarskeho regiónu						
Zmluvné podmienky	VO - výber dodávateľa						
Riziká	Nezískanie finančného príspevku z Úradu vlády SR						
Poznámky	Mohyla – Európske kultúrne dedičstvo						
Realizácia projektu							
Fáza/miľník	Súčinnosť iného odboru alebo subjektu					Termín (mesiac/rok)	
Príprava projektovej dokumentácie	Oddelenie výstavby, územného plánu a ŽP					2016	
Vydanie stavebného povolenia	Príslušný stavebný úrad					1/2016	
Spracovanie a registrácia žiadosti o NFP	Oddelenie výstavby, územného plánu a ŽP					12/2016 - 1/2017	
Predloženie projektu	Úrad vlády SR					1/2017	
Schválenie NFP	Úrad vlády SR					4/2017	
Výber dodávateľa	Oddelenie výstavby, územného plánu a ŽP					2017	
Realizácia	Dodávateľ, externý stavebný dozor a Oddelenie výstavby, územného plánu a ŽP					10/2018	
Kolaudácia	Príslušný stavebný úrad					5/2019	
Financovanie projektu							
Druh výdavku	Termín (rok)	Náklady spolu (eur)	z toho verejné zdroje				súkromné zdroje
			EU	ŠR	VÚC	Mesto	
Manažment projektu	2015	2 000	0	1 900	0	100	0
Realizácia	2017/18	427 000	0	421 100	0	5 900	0
Spolu		429 000	0	423 000	0	6 000	0

Základné údaje o projektovom zámere č. 1.3.2.5							
Názov projektu	Dotvorenie okolia pamätníka Hurbanovských bojov						
Garant	Mesto Brezová pod Bradlom						
Kontaktná osoba garanta	Mgr. Eva Ušiaková /primátorka/						
Partneri garanta							
Začatie a ukončenie fyzickej realizácie	jún 2016 – december 2018						
Stav projektu pred realizáciou	Naliehavá potreba dotvorenia okolia pamätníka Hurbanovských bojov, kvôli zlému prístupu k pamätníku						
Cieľ projektu	Pripomenutie si historickej udalosti Hurbanovských bojov pri každoročných oslavách Dňa ozbrojených síl SR (22. september)						
Výstupy	Vypracovanie štúdie, ktorá bude riešiť: <ul style="list-style-type: none">- prístupový chodník účastníkov osláv z parkoviska,- nový priestor pri Prietržskej ceste,- adekvátny priestor pre vojenskú hudbu, čestnú jednotku a spevokol,- terénne a vegetačné úpravy, drobná architektúra a exteriér, PD						
Užívatelia	Návštevníci z celého Slovenska, Čiech a zahraničia						
Indikátory monitoringu	Výstup – upravené okolie a chodník pamätníka Hurbanovských bojov Výsledok – realizácia pravidelných každoročných osláv pri pamätníku Hurbanovských bojov, čo zdôrazňuje postavenie Brezovej pod Bradlom v dejinách SR a prispieva k rozvoju cestovného ruchu, zachovanie kultúrno-historického potenciálu mesta						
Zmluvné podmienky	VO - výber dodávateľa						
Riziká	Neschválenie dotácie z MK SR						
Poznámky							
Realizácia projektu							
Fáza/míľnik	Súčinnosť iného odboru alebo subjektu				Termín (mesiac/rok)		
Príprava projektovej dokumentácie	Oddelenie výstavby, územného plánu a ŽP				6 - 12/2016		
Výber dodávateľa	Oddelenie výstavby, územného plánu a ŽP				12/2016 - 2/2017		
Vydanie stavebného povolenia	Príslušný stavebný úrad				2/2017		
Spracovanie a predloženie žiadosti o NFP	Oddelenie výstavby, územného plánu a ŽP				2/2017		
Schválenie NFP	MK SR				5/2017		
Výber dodávateľa	Oddelenie výstavby, územného plánu a ŽP				5 - 6/2017		
Realizácia	Dodávateľ a Oddelenie výstavby, územného plánu a ŽP				6/2017 - 12/2017		
Kolaudácia	Príslušný stavebný úrad				2018		
Financovanie projektu							
Druh výdavku	Termín (rok)	Náklady spolu (eur)	z toho verejné zdroje				súkromné zdroje
			EU	ŠR	VÚC	Mesto	
Štúdia	2016	800	0	0	0	800	0
Spracovanie PD	2016	5 000	0	4 750	0	250	0
Externý manažment projektu	2017	4 000	0	3 900	0	100	0
Realizácia projektu	2018	20 200	0	17 250	0	2 950	0
Spolu		30 000	0	25 900	0	4 100	0

Základné údaje o projektovom zámere č. 1.3.2.6							
Názov projektu		Revitalizácia pamätníka Víťazstvo					
Garant		Mesto Brezová pod Bradlom					
Kontaktná osoba garanta		Mgr. Eva Ušiaková /primátorka/					
Partneri garanta							
Začatie a ukončenie fyzickej realizácie		jún 2017 – december 2018					
Stav projektu pred realizáciou		Pamätník Víťazstvo nemá náležite vyriešené okolie, súsosie zaniká a je utlmené v zeleni, dielo je veľmi nízko inštalované nad terénom					
Cieľ projektu		Rekonštrukcia predpolia pamätníka a osadenie súsosia v novom prostredí					
Výstupy		Revitalizovaná nová dominanta námestia, ktorá má vzťah k miestu a najlepšie symbolizuje jeho hodnoty a históriu					
Užívatelia		Obyvatelia mesta a návštevníci z celého Slovenska, Čiech a zahraničia					
Indikátory monitoringu		Výstup – zrevidovaná kamenná terasa, chodníky, rampa, sadové úpravy, drobná architektúra a súsosie Výsledok – príspevok k celoslovenským oslavám 170. výročia meruôsmeho roku v roku 2018, vrátanie spomienky na prvú víťaznú bitku slovenských povstalcov 21. septembra 1848 v Brezovej pod Bradlom, zachovanie kultúrno-historického potenciálu mesta					
Zmluvné podmienky		VO - výber dodávateľa					
Riziká		Neschválenie dotácie z MK SR					
Poznámky							
Realizácia projektu							
Fáza/míľnik		Súčinnosť iného odboru alebo subjektu				Termín (mesiac/rok)	
Príprava projektovej dokumentácie		Oddelenie výstavby, územného plánu a ŽP				6 - 12/2017	
Výber dodávateľa		Oddelenie výstavby, územného plánu a ŽP				12/2017 - 2/2018	
Vydanie stavebného povolenia		Príslušný stavebný úrad				2/2018	
Spracovanie a predloženie žiadosti o NFP		Oddelenie výstavby, územného plánu a ŽP				2/2018	
Schválenie NFP		MK SR				5/2018	
Výber dodávateľa		Oddelenie výstavby, územného plánu a ŽP				5 - 6/2018	
Realizácia		Dodávateľ a Oddelenie výstavby, územného plánu a ŽP				6/2018 - 12/2018	
Kolaudácia		Príslušný stavebný úrad				2018	
Financovanie projektu							
Druh výdavku	Termín (rok)	Náklady spolu (eur)	z toho verejné zdroje				súkromné zdroje
			EU	ŠR	VÚC	Mesto	
Spracovanie PD	2016	5 000	0	4 750	0	250	0
Externý manažment projektu	2017	4 000	0	3 900	0	100	0
Realizácia projektu	2018	58 000	0	50 000	0	8 000	0
Spolu		67 000	0	58 650	0	8 350	0

Základné údaje o projektovom zámere č. 1.3.2.7							
Názov projektu		Revitalizácia pamätníka Slobody s bustou J. M. Hurbana					
Garant		Mesto Brezová pod Bradlom					
Kontaktná osoba garanta		Mgr. Eva Ušiaková /primátorka/					
Partneri garanta							
Začatie a ukončenie fyzickej realizácie		jún 2015 – december 2017					
Stav projektu pred realizáciou		Zdevastované predpolie a okolie pamätníka, vypadaný kamenný múr a oceľový plot, ktorý svojim dizajnom výrazne potláča celkové vyznenie pamätníka s peším chodníkom v zlom stave					
Cieľ projektu		Rekonštrukcia predpolia pamätníka Slobody					
Výstupy		Obnovená dominanta južnej strany Námestia gen. M. R. Štefánika					
Užívatelia		Obyvatelia mesta a návštevníci z celého Slovenska, Čiech a zahraničia					
Indikátory monitoringu		<p>Výstup – opravený kamenný múr predpolia vrátane nového pôdorysu,</p> <ul style="list-style-type: none">- nové kameninové zábradlie,- opravený chodník a schodisko vrátane zábradlia, nová dlažba- stožiare na konci predpolia pre vlajky SR, EÚ, mesta Brezová pod Bradlom s povstaleckou zástavou z roku 1848 <p>Výsledok – dôsledne dokončená komplexná revitalizácia pamätníka Slobody, ako dôkaz dobrých vzťahov k minulosti našich rodákov ako aj ich obetiam z obdobia boja o slobodu v rokoch 1848-1849, spomienka na 200 rokov od narodenia J.M. Hurbana, zachovanie kultúrno-historického potenciálu mesta</p>					
Zmluvné podmienky		VO - výber dodávateľa					
Riziká		Neschválenie dotácie z MK SR					
Poznámky		V roku 2014 prevedená revitalizácia z MK SR, ale je potrebné ju komplexne dotiahnuť					
Realizácia projektu							
Fáza/míľnik		Súčinnosť iného odboru alebo subjektu				Termín (mesiac/rok)	
Príprava projektovej dokumentácie		Oddelenie výstavby, územného plánu a ŽP				6 - 12/2015	
Výber dodávateľa		Oddelenie výstavby, územného plánu a ŽP				12/2016 - 2/2017	
Vydanie stavebného povolenia		Príslušný stavebný úrad				2/2017	
Spracovanie a predloženie žiadosti o NFP		Oddelenie výstavby, územného plánu a ŽP				2/2017	
Schválenie NFP		MK SR				5/2017	
Výber dodávateľa		Oddelenie výstavby, územného plánu a ŽP				5 - 6/2017	
Realizácia		Dodávateľ a Oddelenie výstavby, územného plánu a ŽP				6/2017 - 12/2017	
Kolaudácia		Príslušný stavebný úrad				2017	
Financovanie projektu							
Druh výdavku	Termín (rok)	Náklady spolu (eur)	z toho verejné zdroje				súkromné zdroje
			EU	ŠR	VÚC	Mesto	
Spracovanie PD	2015	1 000	0	0	0	1 000	0
Externý manažment projektu	2017	2 000	0	1 900	0	100	0
Realizácia projektu	2017	9 000	0	8 500	0	500	0
Spolu		12 000	0	11 400	0	600	0

Základné údaje o projektovom zámere č. 1.3.2.8							
Názov projektu		Zriadenie remeselného dvoru – Garbiarsky dvor					
Garant		Mesto Brezová pod Bradlom					
Kontaktná osoba garanta		Mgr. Eva Ušiaková /primátorka/					
Partneri garanta							
Začatie a ukončenie fyzickej realizácie		jún 2018 – december 2020					
Stav projektu pred realizáciou		Dom č. 28 na ulici J. M. Hurbana – Národná kultúrna pamiatka, zapísaný ako dom remeselnícky, v dôsledku prestavieb došlo k strate pamiatkových hodnôt					
Cieľ projektu		Rekonštrukcia domu, čím sa dosiahne obnova pôvodného stavu a zachovanie ľudovej architektúry					
Výstupy		Garbiarsky dvor so zbierkou predmetov a dokumentov viažucich sa k histórii i osobnostiam Brezovej pod Bradlom					
Užívatelia		Obyvatelia mesta a návštevníci z celého Slovenska, Čiech a zahraničia					
Indikátory monitoringu		<p>Výstup – zrekonštruovaný dom na Garbiarsky dvor,</p> <ul style="list-style-type: none">- zbierka predmetov a dokumentov o brezovských remeslách, archeologických výskumov a archívnych dokumentov o Brezovej pod Bradlom <p>Výsledok – Garbiarsky dvor, projekt, ktorý posilní vzťah obyvateľov mesta i regiónu k poznávaniu minulosti, rozvíja cestovný ruch a rozširuje turistickú ponuku pre návštevníkov mesta a regiónu</p>					
Zmluvné podmienky		VO - výber dodávateľa					
Riziká		Neschválenie dotácie z MK SR					
Poznámky		Projekt je v súlade s cieľom vybudovať regionálne múzeum v priestoroch Národného domu Štefánikovho					
Realizácia projektu							
Fáza/míľnik		Súčinnosť iného odboru alebo subjektu				Termín (mesiac/rok)	
Príprava projektovej dokumentácie		Oddelenie výstavby, územného plánu a ŽP				6 - 12/2018	
Výber dodávateľa		Oddelenie výstavby, územného plánu a ŽP				12/2018	
Vydanie stavebného povolenia		Príslušný stavebný úrad				2/2019	
Spracovanie a predloženie žiadosti o NFP		Oddelenie výstavby, územného plánu a ŽP				2/2019	
Schválenie NFP		MK SR				5/2019	
Výber dodávateľa		Oddelenie výstavby, územného plánu a ŽP				5 - 6/2019	
Realizácia		Dodávateľ a Oddelenie výstavby, územného plánu a ŽP				6/2019 - 12/2019	
Kolaudácia		Príslušný stavebný úrad				2020	
Financovanie projektu							
Druh výdavku	Termín (rok)	Náklady spolu (eur)	z toho verejné zdroje				súkromné zdroje
			EU	ŠR	VÚC	Mesto	
Spracovanie PD	2018	1 000	0	0	0	1 000	0
Zakúpenie domu	2019	22 500	0	0	0	22 500	0
Realizácia projektu	2020	36 500	0	30 000	0	6 500	0
Spolu		60 000	0	30 000	0	30 000	0

Základné údaje o projektovom zámere č. 1.3.4.1							
Názov projektu		Zriadenie hokejbalového ihriska					
Garant		Mesto Brezová pod Bradlom					
Kontaktná osoba garanta		Vedúca Oddelenia výstavby, územného plánu, ŽP a dopravy					
Partneri garanta							
Začatie a ukončenie fyzickej realizácie		máj 2017 – september 2018					
Stav projektu pred realizáciou		Neexistujúce hokejbalové ihrisko					
Cieľ projektu		Podporiť voľnočasové aktivity					
Výstupy		Vybudované nové hokejbalové ihrisko					
Užívatelia		Občania a mládež Brezovej pod Bradlom					
Indikátory monitoringu		Výstup - vybudované nové hokejbalové ihrisko v m ² ; Výsledok – počet návštevníkov ihriska					
Zmluvné podmienky		VO - výber dodávateľa					
Riziká		Neschválenie dotácie					
Poznámky		Dotácia z Úradu vlády SR					
Realizácia projektu							
Fáza/míľnik		Súčinnosť iného odboru alebo subjektu				Termín (mesiac/rok)	
Príprava projektovej dokumentácie		Oddelenie výstavby, územného plánu a ŽP				5 - 9/2017	
Vydanie stavebného povolenia		Príslušný stavebný úrad				10 - 12/2017	
Spracovanie a predloženie žiadosti o NFP		Oddelenie výstavby, územného plánu a ŽP				2/2018	
Schválenie NFP		Úrad vlády SR				5/2018	
Výber dodávateľa		Oddelenie výstavby, územného plánu a ŽP				6 - 7/2018	
Realizácia		Dodávateľ a Oddelenie výstavby, územného plánu a ŽP				7 - 8/2018	
Kolaudácia		Príslušný stavebný úrad				9/2018	
Financovanie projektu							
Druh výdavku	Termín (rok)	Náklady spolu (eur)	z toho verejné zdroje				súkromné zdroje
			EU	ŠR	VÚC	Mesto	
Projektová dokumentácia	2017	1 500	0	0	0	1 500	0
Realizácia projektu	2018	48 500	0	47 500	0	1 000	0
Spolu		50 000	0	47 500	0	2 500	0

Základné údaje o projektovom zámere č. 1.3.4.2							
Názov projektu		Rekonštrukcia ihriska na sídlisku D. Jurkoviča					
Garant		Mesto Brezová pod Bradlom					
Kontaktná osoba garanta		Vedúca Oddelenia výstavby, územného plánu a ŽP a dopravy					
Partneri garanta							
Začatie a ukončenie fyzickej realizácie fyzickej realizácie		júl 2017 – august 2017					
Stav projektu pred realizáciou		Nevhodný povrch ihriska					
Cieľ projektu		Obnova povrchu ihriska a podpora voľnočasových aktivít					
Výstupy		Ihrisko s novým povrchom					
Užívatelia		Občania Brezovej pod Bradlom, hlavne mládež					
Indikátory monitoringu		Výstup – nový povrch na ihrisku v m ² ; Výsledok – počet návštevníkov ihriska					
Zmluvné podmienky		VO - výber dodávateľa					
Riziká		Neschválenie dotácie					
Poznámky		Dotáciu žiadať z menších grantových systémov ako Pontis, Nadácia ZSE, príp. TESCO, Slovenská sporiteľňa					
Realizácia projektu							
Fáza/míľnik		Súčinnosť iného odboru alebo subjektu				Termín (mesiac/rok)	
Vydanie stavebného povolenia		Príslušný stavebný úrad				3/2017	
Spracovanie a predloženie žiadosti o NFP		Oddelenie výstavby, územného plánu a ŽP				4/2017	
Schválenie NFP		Jeden z donorov grantových systémov				6/2017	
Výber dodávateľa		Oddelenie výstavby, územného plánu a ŽP				6 - 7/2017	
Realizácia		Dodávateľ a Oddelenie výstavby, územného plánu a ŽP				7 - 8/2017	
Kolaudácia		Príslušný stavebný úrad				9/2017	
Financovanie projektu							
Druh výdavku	Termín (rok)	Náklady spolu (eur)	z toho verejné zdroje				súkromné zdroje
			EU	ŠR	VÚC	Mesto	
Realizácia projektu	2017	19 500	0	0	0	9 750	9 750
Spolu		19 500	0	0	0	9 750	9 750

Základné údaje o projektovom zámere č. 2.1.1.1							
Názov projektu		Budovanie priechodov pre chodcov					
Garant		Mesto Brezová pod Bradlom					
Kontaktná osoba garanta		Vedúca Oddelenia výstavby, územného plánu a ŽP a dopravy					
Partneri garanta		-					
Začatie a ukončenie fyzickej realizácie		2018 -2020					
Stav projektu pred realizáciou		Chýbajúce priechody pre chodcov					
Cieľ projektu		Zvyšovanie bezpečnosti zraniteľných účastníkov cestnej premávky – hlavne chodcov					
Výstupy		Vybudované priechody pre chodcov					
Užívatelia		Občania, návštevníci i turisti v Brezovej pod Bradlom					
Indikátory monitoringu		Výstup – počet priechodov pre chodcov; Výsledok – zvýšenie kvality dopravnej infraštruktúry, zvýšený počet turistov a návštevníkov mesta					
Zmluvné podmienky		VO - výber dodávateľa					
Riziká		-					
Poznámky		Využitie grantových schém štátneho rozpočtu na postupné budovanie priechodov na daných komunikáciách					
Realizácia projektu							
Fáza/míľnik		Súčinnosť iného odboru alebo subjektu				Termín (mesiac/rok)	
Príprava projektovej dokumentácie		Oddelenie výstavby, územného plánu a ŽP				Priebežne podľa potreby	
Vydanie stavebného povolenia		Príslušný stavebný úrad				Priebežne	
Spracovanie a predloženie žiadosti o NFP		Oddelenie výstavby, územného plánu a ŽP				Priebežne podľa možností	
Schválenie NFP a úveru		MF SR, príp. MDVaRR SR				-	
Realizácia		Dodávateľ a Oddelenie výstavby, územného plánu a ŽP				2018 - 2020	
Kolaudácia		Príslušný stavebný úrad				-	
Financovanie projektu							
Druh výdavku	Termín (rok)	Náklady spolu (eur)	z toho verejné zdroje				súkromné zdroje
			EU	ŠR	VÚC	Mesto	
Projektová dokumentácia	2018/20	1 000	0	0	0	1 000	0
Realizácia projektu	2018/20	68 000	0	65 550	0	2 450	0
Spolu		69 000	0	65 550	0	3 450	0

Základné údaje o projektovom zámere č. 2.1.1.2							
Názov projektu	Cesta na Bradlo – rekonštrukcia cesty						
Garant	Mesto Brezová pod Bradlom						
Kontaktná osoba garanta	Mgr. Eva Ušiaková /primátorka/						
Partneri garanta							
Začatie a ukončenie projektu	máj 2015 – máj 2018						
Stav projektu pred realizáciou	Nevyhovujúci stav vozovky na Bradlo a zdevastovaná čerešňová alej						
Cieľ projektu	Rekonštrukcia vozovky a obnovenie čerešňovej aleje						
Výstupy	Zvýšenie bezpečnosti na ceste a odstránenie systémových nedostatkov súčasnej cesty na Bradlo, rozkvitnutá čerešňová alej ako symbol dôstojného pripomenutia si výročia tragickej smrti M.R. Štefánika						
Užívatelia	Návštevníci z celého Slovenska, Čiech a zahraničia						
Indikátory monitoringu	Výstup – zrekonštruovaná vozovka na Bradlo po celej dĺžke v m Výsledok – predpoklady pre trvalo udržateľný rozvoj kopaničiarskeho regiónu, zlepšenie kvality dopravnej infraštruktúry						
Zmluvné podmienky	VO - výber dodávateľa						
Riziká	Nezískanie finančného príspevku						
Poznámky							
Realizácia projektu							
Fáza/míľnik	Súčinnosť iného odboru alebo subjektu				Termín (mesiac/rok)		
Príprava projektovej dokumentácie	Oddelenie výstavby, územného plánu a ŽP				5 - 10/2015		
Vydanie stavebného povolenia	Príslušný stavebný úrad				10 - 12/2015		
Spracovanie a registrácia žiadosti o NFP	Oddelenie výstavby, územného plánu a ŽP				12/2015 - 2/2016		
Predloženie projektu	MF SR, príp. MDVaRR SR, Úrad vlády SR				1-3/2016		
Schválenie NFP	Dodávateľ a Oddelenie výstavby, územného plánu a ŽP				6/2016		
Výber dodávateľa	Príslušný stavebný úrad				7/2016 - 12/2016		
Realizácia	Oddelenie výstavby, územného plánu a ŽP				1 -2/2017		
Kolaudácia	Príslušný stavebný úrad				5 - 10/2018		
Financovanie projektu							
Druh výdavku	Termín (rok)	Náklady spolu (eur)	z toho verejné zdroje				súkromné zdroje
			EU	ŠR	VÚC	Mesto	
Projektová dokumentácia	2015	5 000	0	4 750	0	250	0
Realizácia projektu	2017/18	945 000	0	930 450	0	14 550	0
Spolu		950 000	0	935 200	0	14 800	0

Základné údaje o projektovom zámere č. 2.1.1.3							
Názov projektu	Chránené parkovisko pre bicykle						
Garant	Mesto Brezová pod Bradlom						
Kontaktná osoba garanta	Vedúca Oddelenia výstavby, územného plánu, ŽP a dopravy						
Partneri garanta							
Začatie a ukončenie fyzickej realizácie	január 2016 – február 2017						
Stav projektu pred realizáciou	Neexistujúce parkoviská v danej lokalite pre bicykle						
Cieľ projektu	Zlepšiť prístup k cyklochodníkom a cyklotrasám vybudovaním potrebnej infraštruktúry, ako aj prepojenie dopravy						
Výstupy	Vybudovaná chránená parkovacia plocha pre bicykle						
Užívatelia	Občania Brezovej pod Bradlom, cyklisti, cykloturisti a turisti						
Indikátory monitoringu	Výstup - vybudovaná chránená parkovacia plocha so stojanmi a boxami pre bicykle v priestore dvora Domu Služieb – do 1000 m²; Výsledok – zvýšený počet cyklistov a cykloturistov a rozvoj cyklodopravy v regióne, zlepšenie kvality dopravnej infraštruktúry						
Zmluvné podmienky	VO - výber dodávateľa						
Riziká	Neschválenie žiadosti o NFP z IROP						
Poznámky	Vznikom chráneného parkoviska pre bicykle vznikne reálny predpoklad pre vytvorenie centra cykloturistiky v meste i v regióne (cyklopoint). Publicita projektu – 3x billboard, sekcia na webe mesta, informačné panely parkoviska, leták pre TIK, workshop projektu pri príležitosti otvorenia parkoviska.						
Realizácia projektu							
Fáza/míľnik	Súčinnosť iného odboru alebo subjektu			Termín (mesiac/rok)			
Vysporiadanie pozemkov pod cestou	Majetkové oddelenie			1 - 3/2016			
Príprava projektovej dokumentácie	Oddelenie výstavby, územného plánu a ŽP			1 - 2/2016			
Vydanie stavebného povolenia	Príslušný stavebný úrad			2 - 3/2016			
Spracovanie a predloženie žiadosti o NFP	Oddelenie výstavby, územného plánu a ŽP			1 - 3/2016			
Schválenie NFP	MPaRV SR			5/2016			
Výber dodávateľa	Oddelenie výstavby, územného plánu a ŽP			5 - 7/2016			
Realizácia	Dodávateľ, externý stavebný dozor a Oddelenie výstavby, územného plánu a ŽP			7/2016 - 12/2016			
Kolaudácia	Príslušný stavebný úrad			1 - 2 /2017			
Financovanie projektu							
Druh výdavku	Termín (rok)	Náklady spolu (eur)	z toho verejné zdroje				súkromné zdroje
			EU	ŠR	VÚC	Mesto	
Spracovanie PD	2016/17	5 000	4 750	0	0	250	0
externý stavebný dozor	2016/17	5 000	4 750	0	0	250	0
Externý manažment projektu	2016/17	1 000	950	0	0	50	0
Realizácia projektu	2016/17	41 200	35 060	0	0	6 140	0
Spolu		52 200	45 510	0	0	6 690	0

Základné údaje o projektovom zámere č. 2.1.1.4							
Názov projektu		Revitalizácia navigačných prvkov v meste					
Garant		Mesto Brezová pod Bradlom					
Kontaktná osoba garanta		Vedúca Oddelenia výstavby, územného plánu, ŽP a dopravy					
Partneri garanta		-					
Začatie a ukončenie fyzickej realizácie		január 2016 – júl 2017					
Stav projektu pred realizáciou		Navigačné prvky					
Cieľ projektu		Zlepšenie navigácie v meste a tým zvýšenie kvality verejnej infraštruktúry					
Výstupy		Zrevitalizované navigačné prvky v meste					
Užívatelia		Občania Brezovej pod Bradlom					
Indikátory monitoringu		Výstup - počet zrevitalizovaných navigačných prvkov; Výsledok – zvýšený počet návštevníkov v meste					
Zmluvné podmienky		VO - výber dodávateľa					
Riziká		Neschválenie ŽoNFP					
Poznámky		V pláne investičných akcií mesta					
Realizácia projektu							
Fáza/míľnik		Súčinnosť iného odboru alebo subjektu				Termín (mesiac/rok)	
Príprava projektovej dokumentácie		Oddelenie výstavby, územného plánu a ŽP				1 - 3/2016	
Vydanie stavebného povolenia		Príslušný stavebný úrad				4 - 5/2016	
Výber dodávateľa		Oddelenie výstavby, územného plánu a ŽP				4 - 6/2016	
Spracovanie a predloženie žiadosti o NFP		Oddelenie výstavby, územného plánu a ŽP				4 - 6/2016	
Schválenie NFP a úveru		MF SR, príp. MDVaRR SR				9/2016	
Realizácia		Dodávateľ a Oddelenie výstavby, územného plánu a ŽP				10/2016 - 5/2017	
Kolaudácia		Príslušný stavebný úrad				6 - 7/2017	
Financovanie projektu							
Druh výdavku	Termín (rok)	Náklady spolu (eur)	z toho verejné zdroje				súkromné zdroje
			EU	ŠR	VÚC	Obec	
Spracovanie PD	2016	5 000	4 750	0	0	250	0
Realizácia projektu	2016/17	15 000	14 250	0	0	750	0
Spolu		20 000	19 000	0	0	1 000	0

Základné údaje o projektovom zámere č. 2.1.1.5							
Názov projektu		Oprava miestnych komunikácií					
Garant		Mesto Brezová pod Bradlom					
Kontaktná osoba garanta		Vedúca Oddelenia výstavby, územného plánu, ŽP a dopravy					
Partneri garanta		-					
Začatie a ukončenie fyzickej realizácie		apríl 2016 – november 2022					
Stav projektu pred realizáciou		Rozbité miestne komunikácie					
Cieľ projektu		Zvyšovanie bezpečnosti cestnej premávky a kvality dopravnej infraštruktúry					
Výstupy		Dĺžka zrekonštruovaných komunikácií					
Užívatelia		Občania, návštevníci i turisti v Brezovej pod Bradlom					
Indikátory monitoringu		Výstup - dĺžka zrekonštruovaných komunikácií v m Výsledok – vyššia bezpečnosť, zvýšený počet turistov a návštevníkov mesta					
Zmluvné podmienky		VO - výber dodávateľa					
Riziká		-					
Poznámky		Využitie grantových schém štátneho rozpočtu na postupné opravy daných komunikácií					
Realizácia projektu							
Fáza/míľnik		Súčinnosť iného odboru alebo subjektu				Termín (mesiac/rok)	
Príprava projektovej dokumentácie		Oddelenie výstavby, územného plánu a ŽP				Priebežne podľa potreby	
Vydanie stavebného povolenia		Príslušný stavebný úrad				Priebežne	
Spracovanie a predloženie žiadosti o NFP		Oddelenie výstavby, územného plánu a ŽP				Priebežne podľa možností	
Schválenie NFP a úveru		MF SR, príp. MDVaRR SR				-	
Realizácia		Dodávateľ a Oddelenie výstavby, územného plánu a ŽP				3/2016 - 11/2022	
Kolaudácia		Príslušný stavebný úrad				-	
Financovanie projektu							
Druh výdavku	Termín (rok)	Náklady spolu (eur)	z toho verejné zdroje				súkromné zdroje
			EU	ŠR	VÚC	Mesto	
Projektová dokumentácia	2016/22	1 000	0	0	0	1 000	0
Realizácia projektu	2016/22	189 000	0	180 500	0	8 500	0
Spolu		190 000	0	180 500	0	9 500	0

Základné údaje o projektovom zámere č. 2.1.3.1							
Názov projektu		Zeleň na námestie					
Garant		Mesto Brezová pod Bradlom					
Kontaktná osoba garanta		Mgr. Eva Ušiaková /primátorka/					
Partneri garanta							
Začatie a ukončenie projektu		august 2018 – december 2019					
Stav projektu pred realizáciou		Málo zelene na Námestí gen. M. R. Štefánika, nedotvorené pozadie pamätníkov Dr. J. Papánkovi a JUDr. Š. Osuskému					
Cieľ projektu		Dotvorenie okolia obidvoch pamätníkov vrátane zelenej steny					
Výstupy		Rozšírenie zelene na námestí zaujímavým spôsobom – zelená stena					
Užívatelia		Občania mesta a návštevníci z celého Slovenska					
Indikátory monitoringu		Výstup – zrevitalizované okolie pamätníkov <ul style="list-style-type: none">- plocha zelenej steny- drobná architektúra a exteriérové zariadenie vrátane informácií o Papánkovi a Osuskom Výsledok – odstránením základných nedostatkov pamätníkov sa prispeje k formovaniu lepšieho vzťahu k hodnotám a minulosti mesta Brezová pod Bradlom, rozšírením zelene sa skrášli prostredie mesta a jeho okolie					
Zmluvné podmienky		VO - výber dodávateľa					
Riziká		Nepridelenie štatútu MAS OZ Kopaničiarsky región - MAS					
Poznámky							
Realizácia projektu							
Fáza/míľnik		Súčinnosť iného odboru alebo subjektu				Termín (mesiac/rok)	
Príprava projektovej dokumentácie		Podnikateľské subjekty				8 - 10/2018	
Vydanie stavebného povolenia		Príslušný stavebný úrad				12/2018	
Spracovanie a registrácia žiadosti o NFP		Oddelenie výstavby, územného plánu a ŽP				1 - 3/2019	
Predloženie projektu		KR - MAS				3/2019	
Schválenie NFP		PPA Bratislava				6/2019	
Výber dodávateľa		Oddelenie výstavby, územného plánu a ŽP				1 - 3/2019	
Realizácia		Dodávateľ, Oddelenie výstavby, územného plánu a ŽP				7 - 12/2019	
Kolaudácia		Príslušný stavebný úrad				01/2020	
Financovanie projektu							
Druh výdavku	Termín (rok)	Náklady spolu (eur)	z toho verejné zdroje				súkromné zdroje
			EU	ŠR	VÚC	Mesto	
Spracovanie PD	2018	4 000	0	0	0	4 000	0
Príprava VO	2018	0	0	0	0	0	0
Realizácia projektu	2019	66 000	62 500	0	0	3 500	0
Spolu		70 000	62 500	0	0	7 500	

Základné údaje o projektovom zámere č. 2.2.1.1							
Názov projektu		Výstavba pavilónu ZŠ					
Garant		Mesto Brezová pod Bradlom					
Kontaktná osoba garanta		Vedúca Oddelenia výstavby, územného plánu, ŽP a dopravy					
Partneri garanta		ZŠ Brezová pod Bradlom					
Začatie a ukončenie fyzickej realizácie		október 2015 – august 2016					
Stav projektu pred realizáciou		Nepostačujúce priestory ZŠ					
Cieľ projektu		Vytvoriť kvalitné podmienky pre vzdelávanie					
Výstupy		Výstavba nového pavilónu ZŠ					
Užívatelia		Deti a učitelia v ZŠ					
Indikátory monitoringu		Výstup – nový pavilón ZŠ 840 m ² ; Výsledok – skvalitnenie stavu objektu ZŠ, zvýšený počet detí					
Zmluvné podmienky		VO - výber dodávateľa					
Riziká		-					
Poznámky		Realizuje sa z vlastných zdrojov					
Realizácia projektu							
Fáza/miľník		Súčinnosť iného odboru alebo subjektu				Termín (mesiac/rok)	
Príprava projektovej dokumentácie		Oddelenie výstavby, územného plánu a ŽP				10 - 12/2015	
Vydanie stavebného povolenia		Príslušný stavebný úrad				1 - 2/2016	
Výber dodávateľa		Oddelenie výstavby, územného plánu a ŽP				1 - 2/2016	
Spracovanie a predloženie žiadosti o NFP		Oddelenie výstavby, územného plánu a ŽP				1 - 2/2016	
Schválenie NFP						5/2016	
Realizácia		Dodávateľ a Oddelenie výstavby, územného plánu a ŽP				7 - 8/2016	
Financovanie projektu							
Druh výdavku	Termín (rok)	Náklady spolu (eur)	z toho verejné zdroje				súkromné zdroje
			EU	ŠR	VÚC	Mesto	
Spracovanie PD	2016	2 000	0	0	0	2 000	0
Realizácia projektu	2017	798 000	0	0	0	399 000	399 000
Spolu		800 000	0	0	0	401 000	399 000

Základné údaje o projektovom zámere č. 2.2.1.2							
Názov projektu		Rekonštrukcia ZŠ – zateplenie					
Garant		Mesto Brezová pod Bradlom					
Kontaktná osoba garanta		Vedúca Oddelenia výstavby, územného plánu, ŽP a dopravy					
Partneri garanta							
Začatie a ukončenie fyzickej realizácie		júl 2015 – september 2017					
Stav projektu pred realizáciou		Vysoká energetická a finančná náročnosť, budova v zlom technickom stave					
Cieľ projektu		Znížiť náklady na vykurovanie predmetnej budovy, rekonštrukcia, a zateplenie budovy ZŠ					
Výstupy		Zateplená budova ZŠ					
Užívatelia		Deti a učitelia v ZŠ					
Indikátory monitoringu		Výstup – zateplená plocha ZŠ; Výsledok – znížené náklady na vykurovanie, skvalitnenie stavu objektu školského zariadenia					
Zmluvné podmienky		VO - výber dodávateľa					
Riziká		Neschválenie žiadosti o NFP					
Poznámky		Žiadosť o dotáciu z OP KŽP					
Realizácia projektu							
Fáza/míľnik		Súčinnosť iného odboru alebo subjektu				Termín (mesiac/rok)	
Príprava projektovej dokumentácie		Oddelenie výstavby, územného plánu a ŽP				7 - 9/2015	
Vydanie stavebného povolenia		Príslušný stavebný úrad				10 - 11/2015	
Výber dodávateľa		Oddelenie výstavby, územného plánu a ŽP				11/2015 - 1/2016	
Spracovanie a predloženie žiadosti o NFP		Oddelenie výstavby, územného plánu a ŽP				12/2016 - 2/2017	
Schválenie NFP		MŽP SR				5/2017	
Realizácia		Dodávateľ a Oddelenie výstavby, územného plánu a ŽP				6 - 9/2017	
Kolaudácia		Oddelenie výstavby, územného plánu a ŽP				9/2017	
Financovanie projektu							
Druh výdavku	Termín (rok)	Náklady spolu (eur)	z toho verejné zdroje				súkromné zdroje
			EU	ŠR	VÚC	Mesto	
Spracovanie PD	2015	5 000	4 750	0	0	250	0
Realizácia projektu	2017	245 000	232 500	0	0	12 500	0
Spolu		250 000	237 250	0	0	12 750	0

Základné údaje o projektovom zámere č. 2.2.1.3							
Názov projektu		Rozšírenie objektu MŠ Budovateľská spolu s prístavbou					
Garant		Mesto Brezová pod Bradlom					
Kontaktná osoba garanta		Vedúca Oddelenia výstavby, územného plánu, ŽP a dopravy					
Partneri garanta							
Začatie a ukončenie fyzickej realizácie		júl 2016 – september 2018					
Stav projektu pred realizáciou		Nepostačujúci priestor v MŠ Budovateľská					
Cieľ projektu		Rozšírenie objektu MŠ Budovateľská spolu s prístavbou					
Výstupy		Rozšírený objekt MŠ					
Užívatelia		Deti a učiteľky v MŠ					
Indikátory monitoringu		Výstup – rozšírená plocha objektu MŠ do 1000 m ² ; Výsledok – väčšie priestory objektu MŠ, skvalitnenie stavu objektu					
Zmluvné podmienky		VO - výber dodávateľa					
Riziká		Neschválenie žiadosti o NFP					
Poznámky		Žiadosť o dotáciu z IROP					
Realizácia projektu							
Fáza/míľnik		Súčinnosť iného odboru alebo subjektu				Termín (mesiac/rok)	
Príprava projektovej dokumentácie		Oddelenie výstavby, územného plánu a ŽP				7 - 9/2016	
Vydanie stavebného povolenia		Príslušný stavebný úrad				10 - 11/2016	
Výber dodávateľa		Oddelenie výstavby, územného plánu a ŽP				11/2016 - 1/2017	
Spracovanie a predloženie žiadosti o NFP		Oddelenie výstavby, územného plánu a ŽP				12/2017 - 2/2018	
Schválenie NFP		MŽP SR				5/2018	
Realizácia		Dodávateľ a Oddelenie výstavby, územného plánu a ŽP				6 - 9/2018	
Kolaudácia		Oddelenie výstavby, územného plánu a ŽP				9/2018	
Financovanie projektu							
Druh výdavku	Termín (rok)	Náklady spolu (eur)	z toho verejné zdroje				súkromné zdroje
			EU	ŠR	VÚC	Mesto	
Spracovanie PD	2016	5 000	4 750	0	0	250	0
Realizácia projektu	2017	495 000	470 250	0	0	24 750	0
Spolu		500 000	475 000	0	0	25 000	0

Základné údaje o projektovom zámere č. 2.2.2.1							
Názov projektu	Rekonštrukcia budovy technických služieb - zateplenie						
Garant	Mesto Brezová pod Bradlom						
Kontaktná osoba garanta	Vedúca Oddelenia výstavby, územného plánu, ŽP a dopravy						
Partneri garanta	-						
Začatie a ukončenie fyzickej realizácie	máj 2017 – december 2018						
Stav projektu pred realizáciou	Budova technických služieb v zlom technickom stave vyžadujúcom si rekonštrukciu a má vysoké náklady na kúrenie						
Cieľ projektu	Zlepšenie stavu budovy a zníženie energetických nákladov						
Výstupy	Zrekonštruovaná budova technických služieb						
Užívatelia	Občania Brezovej pod Bradlom						
Indikátory monitoringu	Výstup - zrekonštruovaná budova technických služieb; Výsledok – znížené náklady na vykurovanie, zlepšenie vzhľadu a stavu budovy						
Zmluvné podmienky	VO - výber dodávateľa						
Riziká	Neschválenie dotácie prostredníctvom KŽP						
Poznámky							
Realizácia projektu							
Fáza/míľnik	Súčinnosť iného odboru alebo subjektu				Termín (mesiac/rok)		
Príprava projektovej dokumentácie	Oddelenie výstavby, územného plánu a ŽP				5 - 9/2017		
Vydanie stavebného povolenia	Príslušný stavebný úrad				10 - 12/2017		
Výber dodávateľa	Oddelenie výstavby, územného plánu a ŽP				12/2017 - 2/2018		
Spracovanie a predloženie žiadosti o NFP	Oddelenie výstavby, územného plánu a ŽP				2/2018		
Schválenie NFP a úveru	MPaRV SR				5/2018		
Realizácia	Dodávateľ, externý stavebný dozor a Oddelenie výstavby, územného plánu a ŽP				7/2018 - 11/2018		
Kolaudácia	Príslušný stavebný úrad				12/2018		
Financovanie projektu							
Druh výdavku	Termín (rok)	Náklady spolu (eur)	z toho verejné zdroje				súkromné zdroje
			EU	ŠR	VÚC	Mesto	
Projektová dokumentácia	2016	2 000	1 900	0	0	100	0
Realizácia projektu	2017	440 000	418 000	0	0	22 000	0
Spolu		442 000	419 900	0	0	22 100	0

Základné údaje o projektovom zámere č. 2.3.1.1							
Názov projektu		Rekonštrukcia objektu denného centra seniorov a CVČ na Námestí 7. apríla					
Garant		Mesto Brezová pod Bradlom					
Kontaktná osoba garanta		Mgr. Eva Ušiaková /primátorka/					
Partneri garanta							
Začatie a ukončenie fyzickej realizácie		júl 2016 – september 2018					
Stav projektu pred realizáciou		Objekt v nevyhovujúcom stave					
Cieľ projektu		Rekonštrukcia objektu a tým skvalitnenie služieb v oblasti sociálnej sféry					
Výstupy		Zrekonštruovaný objekt denného centra seniorov a CVČ					
Užívatelia		Deti, učiteľky, mládež v CVČ a dôchodcovia z Brezovej pod Bradlom					
Indikátory monitoringu		Výstup – zrekonštruovaný objekt v m ² ; Výsledok – zlepšenie vzhľadu daného objektu					
Zmluvné podmienky		VO - výber dodávateľa					
Riziká		Neschválenie žiadosti o NFP					
Poznámky							
Realizácia projektu							
Fáza/míľnik		Súčinnosť iného odboru alebo subjektu				Termín (mesiac/rok)	
Príprava projektovej dokumentácie		Oddelenie výstavby, územného plánu a ŽP				7 - 9/2016	
Vydanie stavebného povolenia		Príslušný stavebný úrad				10 - 11/2016	
Výber dodávateľa		Oddelenie výstavby, územného plánu a ŽP				11/2016 - 1/2017	
Spracovanie a predloženie žiadosti o NFP		Oddelenie výstavby, územného plánu a ŽP				12/2017 - 2/2018	
Schválenie NFP						5/2018	
Realizácia		Dodávateľ a Oddelenie výstavby, územného plánu a ŽP				6 - 9/2018	
Kolaudácia		Oddelenie výstavby, územného plánu a ŽP				9/2018	
Financovanie projektu							
Druh výdavku	Termín (rok)	Náklady spolu (eur)	z toho verejné zdroje				súkromné zdroje
			EU	ŠR	VÚC	Mesto	
Spracovanie PD	2016	5 000	4 750	0	0	250	0
Realizácia projektu	2018	595 000	565 250	0	0	29 750	0
Spolu		600 000	570 000	0	0	30 000	0

Základné údaje o projektovom zámere č. 3.2.1.1							
Názov projektu	Vybudovanie kompostárne na zhodnocovanie BRO a nákup nádob na BRO						
Garant	Mesto Brezová pod Bradlom						
Kontaktná osoba garanta	Vedúca Oddelenia výstavby, územného plánu, ŽP a dopravy						
Partneri garanta							
Začatie a ukončenie fyzickej realizácie	2016 – priebežne						
Stav projektu pred realizáciou	Existujúci systém odpadového hospodárstva						
Cieľ projektu	Vytvorenie kompostárne a nákup nádob na zhodnocovanie BRO						
Výstupy	Kompostáreň a nádoby na zhodnocovanie biologicky rozložiteľného odpadu						
Užívatelia	Občania mesta, Mesto Brezová pod Bradlom a okolité obce						
Indikátory monitoringu	Výstup – objem kompostárne; počet nádob na BRO Výsledok – zvýšený podiel zhodnoteného odpadu, modernizácia odpadového hospodárstva						
Zmluvné podmienky	VO - výber dodávateľa						
Riziká	Neschválenie žiadosti o NFP z Enviroföndu						
Poznámky	Jedná sa o jestvujúce zariadenie, ktoré treba presťahovať do vlastných priestorov						
Realizácia projektu							
Fáza/míľnik	Súčinnosť iného odboru alebo subjektu					Termín (mesiac/rok)	
Projektová dokumentácia	Oddelenie výstavby, územného plánu a ŽP					priebežne	
Výber dodávateľa	Oddelenie výstavby, územného plánu a ŽP					priebežne	
Spracovanie a predloženie žiadosti o NFP	Oddelenie výstavby, územného plánu a ŽP					priebežne	
Schválenie žiadosti o NFP	MŽP SR					priebežne	
Financovanie projektu							
Druh výdavku	Termín (rok)	Náklady spolu (eur)	z toho verejné zdroje				súkromné zdroje
			EU	ŠR	VÚC	Mesto	
Projektová dokumentácia	2016/22	2 000	1 900	0	0	100	0
Realizácia projektu	2016/22	248 000	235 600	0	0	12 400	0
Spolu		250 000	237 500	0	0	12 500	0

Základné údaje o projektovom zámere č. 3.3.1.1							
Názov projektu		Generel zelene – zmapovanie verejných priestranstiev					
Garant		Mesto Brezová pod Bradlom					
Kontaktná osoba garanta		Vedúca Oddelenia výstavby, územného plánu, ŽP a dopravy					
Partneri garanta							
Začatie a ukončenie fyzickej realizácie		2015 – 2020					
Stav projektu pred realizáciou		Žiadna bilancia zelene v meste					
Cieľ projektu		Bilancia jestvujúcej plochy zelene, najmä plochy zelene v zastavanom území a v správe mesta, zhodnotenie miery poškodenia plôch zelene					
Výstupy		Zmapované verejné priestranstvá					
Užívatelia		Občania mesta, Mesto Brezová pod Bradlom					
Indikátory monitoringu		Výstup – generel zelene Výsledok – zvýšenie funkčného využitia a priestorového pôsobenia zelene a jej kvality, ochrana prírodného prostredia					
Zmluvné podmienky		VO - výber dodávateľa					
Riziká		Neschválenie žiadosti o NFP z Envirofondeu					
Poznámky							
Realizácia projektu							
Fáza/míľnik		Súčinnosť iného odboru alebo subjektu				Termín (mesiac/rok)	
Výber dodávateľa		Oddelenie výstavby, územného plánu a ŽP				priebežne 2015	
Spracovanie a predloženie žiadosti o NFP		Oddelenie výstavby, územného plánu a ŽP				Priebežne 2016/2020	
Schválenie žiadosti o NFP		MŽP SR				2020	
Financovanie projektu							
Druh výdavku	Termín (rok)	Náklady spolu (eur)	z toho verejné zdroje				súkromné zdroje
			EU	ŠR	VÚC	Mesto	
Realizácia projektu	2015/20	20 000	19 000	0	0	1 000	0
Spolu		20 000	19 000	0	0	1 000	0

5 Realizačná časť

Realizačná časť je zameraná na popis postupov inštitucionálneho a organizačného zabezpečenia realizácie programu rozvoja mesta, systém monitorovania a hodnotenia plnenia programu rozvoja mesta s ustanovením merateľných ukazovateľov, vecný a časový harmonogram realizácie programu rozvoja mesta s formou akčných plánov. Realizačná časť obsahuje:

- ☐ východiská,
- ☐ popis úloh jednotlivých partnerov pri realizácii PHSR,
- ☐ popis postupov inštitucionálneho a organizačného zabezpečenia,
- ☐ stručný popis komunikačnej stratégie PHSR k jednotlivým cieľovým skupinám,
- ☐ popis systému monitorovania a hodnotenia plnenia PHSR,
- ☐ akčný plán s výhľadom na roky 2016 – 2018.

5.1 Východiská a popis úloh jednotlivých partnerov pri realizácii

Mestský úrad Brezová pod Bradlom má v oblasti prípravy a realizácie programu rozvoja dostatočné skúsenosti na programovej aj projektovej úrovni. Pri realizácii PHSR vystupujú ako partneri obyvatelia mesta, ktorí boli vyzvaní zúčastniť sa verejných stretnutí, počas zasadnutia mestského zastupiteľstva, kde mohli definovať svoje požiadavky. Členovia pracovných skupín aktívne pristupovali k prerokovaniu finálneho návrhu PHSR. V rámci prípravy dokumentu bol vypracovaný dotazník, ktorý bol distribuovaný do domácností. Obyvatelia mesta tak mali aj takúto možnosť vyjadriť svoj názor o svojich požiadavkách na samosprávu, príp. poukázať z ich pohľadu na potreby mesta a problémy, ktoré treba riešiť. Svoj názor na aktivity Mesta ako aj svoje potreby mohli v špeciálnych dotazníkoch pre podnikateľov prezentovať aj zástupcovia podnikateľského sektora. Táto šanca bola ponúknutá aj zástupcom tretieho sektora. Oba tieto sektory mali možnosť predložiť aj zamýšľané rozvojové zámery, na ktorých by mohlo Mesto participovať, príp. inak mohlo byť nápomocné pri ich realizácii. Ku konzultácii jednotlivých častí strategického dokumentu boli prizvaní aj poslanci a zamestnanci Mesta.

5.2 Popis postupov organizačného a inštitucionálneho zabezpečenia

Realizácia PHSR je činnosťou samosprávy a tá ju vykonáva prostredníctvom svojich orgánov. Samospráva jedenkrát ročne získa a spracuje pripomienky poslancov, MsÚ, partnerov a verejnosti, do leta, teda do času začiatku prípravy rozpočtu na ďalší rok. Táto činnosť je naplánovaná do začiatku decembra príslušného roku, kedy bude predložené hodnotenie PHSR za predchádzajúci rok, ako aj jeho prípadná aktualizácia. Vo vzťahu k realizácii PHSR mestské zastupiteľstvo berie na vedomie návrh strategickej časti dokumentu, schvaľuje celý dokument PHSR a každoročne schvaľuje vyhodnotenie jeho plnenia. Mestské zastupiteľstvo taktiež schvaľuje spolufinancovanie projektov. Mestské zastupiteľstvo schvaľuje každoročne hodnotiace a monitorovacie správy, rozhoduje o prípadných zmenách a aktualizácii programu.

Najvyšším výkonným orgánom mesta a jeho predstaviteľom je primátorka. Rozhoduje vo všetkých veciach správy mesta, ktoré nespádajú do právomocí a kompetencií mestského zastupiteľstva. Primátorka sa spolupodieľa na príprave dokumentu, riadila proces realizácie, podpisuje schválenie celého dokumentu, vykonáva uznesenia a zastupuje mesto vo vzťahu k Programu hospodárskeho a sociálneho rozvoja mesta Brezová pod Bradlom 2016 - 2022 k štátnym orgánom, k právnickým a fyzickým osobám. Inštitucionálnu a administratívnu stránku zabezpečuje Mestský úrad.

5.3 Komunikačná stratégia

Rôzne formy komunikácie budú súčasťou každého z pripravovaných a realizovaných projektov PHSR v rámci povinnej i nep povinnej činnosti informovania a publicity (pri projektoch financovaných z EŠIF a dotačných titulov), alebo v rámci komunikácie zainteresovaných cieľových skupín pri príprave a realizácii jednotlivých projektov. Komunikácia bude prebiehať priamou účasťou na zasadnutiach mestského zastupiteľstva. Dôležitým nástrojom komunikácie je pre mesto webová stránka, informačné tabule a rozhlas. Komunikácia s obyvateľmi prebieha neustále až do ukončenia platnosti PHSR. Ďalším nástrojom komunikácie sú i rokovania v rámci mestského zastupiteľstva, kde materiál na rokovanie pripravuje primátorka mesta v súčinnosti so zamestnancami mesta. Rovnako tak hlavný kontrolór, vychádzajúc z definície jeho funkcie, môže dať stanovisko k prerokovanému materiálu.

5.4 Systém monitorovania a hodnotenia

Cieľom monitoringu akčného plánu a projektových zámerov mesta Brezová pod Bradlom je zostaviť komplexnú informáciu o tom, ako sa plnia opatrenia navrhnuté v PHSR počas celého obdobia platnosti dokumentu. Tieto údaje sú k dispozícii pre samosprávu a širokú verejnosť. Samospráva jedenkrát ročne získa a spracuje pripomienky partnerov, MsÚ, poslancov a verejnosti, do leta v čase začiatku prípravy rozpočtu na ďalší rok. Táto činnosť je naplánovaná do termínu príslušného roku, kedy bude predložené hodnotenie PHSR za predchádzajúci rok, jeho prípadná aktualizácia, hodnotenie ukazovateľov vrátane korekcií v rámci pravidelného každoročného hodnotenia. V prípade nutnosti korekcií mimo stanovené termíny vykoná korekciu primátorka mesta. Celkový plán hodnotenia je spracovaný vo Formulári. Akčný plán je zoradený podľa opatrení a aktivít. Realizáciu navrhnutých aktivít a ich monitoring zabezpečuje štatutárny zástupca mesta Brezová pod Bradlom, alebo poverený pracovník Mestského úradu. V niektorých prípadoch je ako realizátor danej aktivity uvedený iný subjekt (investor, prevádzkovateľ, partnerská inštitúcia a pod.). V akčnom pláne sú vymenované aktivity bežného, kapitálového a podporného charakteru v časovom slede. Ide o aktivity, ktoré je potrebné realizovať v ďalšom období. Akčný plán a projektové zámery sú spracované na základe údajov v schválenom rozpočte mesta. Aktuálna verzia akčného plánu a projektových zámerov je na webovej stránke mesta www.brezova.sk.

Správa o plnení akčného plánu a projektových zámerov bude spracovaná vždy k 1.12. príslušného roka v zmysle Programu hospodárskeho a sociálneho rozvoja mesta Brezová pod Bradlom na obdobie 2016 – 2022.

Tabuľka 36 Záznam z monitorovania

Monitorovanie a hodnotenie	
<p>Správa o plnení akčného plánu a projektových zámerov mesta Brezová pod Bradlom bude spracovaná vždy k 1.12. príslušného roka v zmysle Programu hospodárskeho a sociálneho rozvoja mesta Brezová pod Bradlom na obdobie 2016 - 2022. Cieľom monitoringu akčného plánu a projektových zámerov mesta Brezová pod Bradlom je zostaviť komplexnú informáciu o tom, ako sa plnia opatrenia navrhnuté v PHSR mesta Brezová pod Bradlom počas celého obdobia platnosti dokumentu v rokoch 2016 - 2022. Tieto údaje sú k dispozícii pre samosprávu a širokú verejnosť.</p> <p>Akčný plán mesta Brezová pod Bradlom je zoradený podľa opatrení a aktivít. Realizáciu navrhnutých aktivít a ich monitoring zabezpečuje štatutárny zástupca mesta Brezová pod Bradlom, alebo poverený pracovník Mestského úradu. V niektorých prípadoch je ako realizátor danej aktivity uvedený iný subjekt (investor, prevádzkovateľ, partnerská inštitúcia a pod.). V akčnom pláne sú vymenované aktivity bežného, kapitálového a podporného charakteru v časovom slede. Ide o aktivity, ktoré je potrebné realizovať v ďalšom období.</p> <p>Akčný plán a projektové zámery sú spracované na základe údajov v schválenom rozpočte mesta. Aktuálna verzia akčného plánu a projektových zámerov je na webovej stránke mesta www.brezova.sk.</p> <p>Ďalší monitoring akčného plánu a projektových zámerov sa uskutoční ku dňu 1.12.2016.</p>	

Monitorovacia správa (Príloha č. 4)

Tabuľka 37 Plán hodnotenia a monitorovania

Plán priebežných hodnotení PHSR na programové obdobie 2016 - 2022		
Typ hodnotenia	Vykonať prvýkrát	Dôvod vykonania/ periodicita
Strategické hodnotenie	V roku 2018	podľa rozhodnutia mesta/koordinátora PHSR a vzniknutej spoločenskej potreby
Operatívne hodnotenie		
Tematické hodnotenie časti PHSR	Každoročne do 1.12. daného kalendárneho roku	Kontrola opatrení plánovaných k realizácii v danom kalendárnom roku.
Ad hoc mimoriadne hodnotenie	Podľa potreby	pri značnom odklone od stanovených cieľov a doľahnutých hodnôt ukazovateľov pri návrhu na revíziu PHSR

Ad hoc hodnotenie celého PHSR alebo jeho časti	Podľa potreby	na základe rozhodnutia starostu/primátora, kontrolného orgánu obce/mesta, podnetu poslancov; na základe protokolu NKÚ SR, správy auditu ...
---	---------------	---

Zdroj: vlastné spracovanie

Akčný plán na daný rozpočtový rok s výhľadom na 2 roky – (Príloha č. 7)

Akčný plán pre hospodársku oblasť v meste Brezová pod Bradlom			
Opatrenie, aktivita	Termín	Zodpovedný	Financovanie (Eur)
Opatrenie 1.1 Podpora rozvoja podnikania			
Aktivity 1.1.1 <i>Objekt komunitnej, spolkovej a podnikateľskej činnosti</i> – príprava projektovej dokumentácie, vydanie stavebného povolenia a výber dodávateľa	2016-2018	Mesto Brezová pod Bradlom, KR-MAS	7 500
Opatrenie 1.2 Ľudské zdroje			
Aktivity 1.2.1 <i>Výstavba dvoch bytových domov</i> – vysporiadanie pozemkov	2016-	Mesto Brezová pod Bradlom	0
Rekonštrukcia nevyužívanej budovy bývalej ZŠ na nájomné byty – spracovanie projektovej dokumentácie	2017-	Mesto Brezová pod Bradlom	5 000
Opatrenie 1.3 Rozvoj cestovného ruchu, kultúrnych a voľnočasových aktivít			
Aktivity 1.3.1 <i>Vybudovanie cyklotrasy centrum – priemyselná zóna Štverník</i> - vysporiadanie pozemkov pod cestou, vydanie stavebného povolenia, spracovanie a predloženie žiadosti o NFP, výber dodávateľa, realizácia	2016-2018	Mesto Brezová pod Bradlom	42 150
Zriadenie turistickkej informačnej kancelárie a jej prevádzka - spracovanie PD, vydanie stavebného povolenia, spracovanie a predloženie žiadosti o NFP, výber dodávateľa, realizácia	2017-2018	Mesto Brezová pod Bradlom	7 500
Zriadenie info stánku na Bradle - spracovanie PD, vydanie stavebného povolenia, spracovanie a predloženie žiadosti o NFP, výber dodávateľa, realizácia	2016-2017	Mesto Brezová pod Bradlom	7 500
Aktivity 1.3.2 <i>Jurkovičova brána – inštalácia brán pred rodný dom Joža Uprku a pred vchod do Pamätnej izby Dušana Jurkoviča</i> – partner z ČR, spracovanie a predloženie žiadosti o NFP, výber dodávateľa, realizácia	2016-2017	Mesto Brezová pod Bradlom, MAS Strážnicko	1 000
Rekonštrukcia a revitalizácia Národného domu M. R. Štefánika - spracovanie PD, vydanie stavebného povolenia, Spracovanie a predloženie žiadosti o NFP, zhromaždenie príloh, výber dodávateľa, realizácia	2016	Mesto Brezová pod Bradlom	30 000
Chata na Bradle – interiér - spracovanie PD, vydanie stavebného povolenia, spracovanie a predloženie žiadosti o NFP, zhromaždenie príloh, výber dodávateľa, realizácia	2015-2018	Mesto Brezová pod Bradlom	6 500
Dobudovanie areálu Mohyly M. R. Štefánika – úprava okolia Chaty Bradlo - spracovanie PD, vydanie stavebného povolenia, spracovanie a predloženie žiadosti o NFP, zhromaždenie príloh, výber dodávateľa, realizácia	2016-2019	Mesto Brezová pod Bradlom	6 000
Dotvorenie okolia pamätníka Hurbanovských bojov - spracovanie PD, vydanie stavebného povolenia, spracovanie a predloženie žiadosti o NFP, zhromaždenie príloh, výber	2016-2018	Mesto Brezová pod Bradlom	4 100

dodávateľa, realizácia			
Revitalizácia pamätníka Vít'azstvo - spracovanie PD, vydanie stavebného povolenia, spracovanie a predloženie žiadosti o NFP, zhromaždenie príloh, výber dodávateľa, realizácia	2017-2018	Mesto Brezová pod Bradlom	8 350
Revitalizácia pamätníka Slobody s bustou J. M. Hurbana - spracovanie PD, vydanie stavebného povolenia, spracovanie a predloženie žiadosti o NFP, zhromaždenie príloh, výber dodávateľa, realizácia	2015-2017	Mesto Brezová pod Bradlom	600
Zriadenie remeselného dvoru – Garbiarsky dvor - spracovanie PD, vydanie stavebného povolenia, spracovanie a predloženie žiadosti o NFP, zhromaždenie príloh, výber dodávateľa, realizácia	2018-2020	Mesto Brezová pod Bradlom	30 000
Aktivity 1.3.3 Zriadenie hokejbalového ihriska - spracovanie PD, vydanie stavebného povolenia, spracovanie a predloženie žiadosti o NFP, zhromaždenie príloh, výber dodávateľa, realizácia	2017-2018	Mesto Brezová pod Bradlom	2 500
Rekonštrukcia ihriska na sídlisku D. Jurkoviča - spracovanie PD, vydanie stavebného povolenia, spracovanie a predloženie žiadosti o NFP, zhromaždenie príloh, výber dodávateľa, realizácia	2017	Mesto Brezová pod Bradlom	9 750

Zdroj: vlastné spracovanie

Akčný plán pre sociálnu oblasť v meste Brezová pod Bradlom			
Opatrenie, aktivita	Termín	Zodpovedný	Financovanie (Eur)
Opatrenie č. 2.1 Kvalita verejnej infraštruktúry			
Aktivity 2.1.1 Budovanie priechodov pre chodcov - spracovanie PD, vydanie stavebného povolenia, spracovanie a predloženie žiadosti o NFP, výber dodávateľa, realizácia	2018-2020	Mesto Brezová pod Bradlom	3 450
Cesta na Bradlo – rekonštrukcia cesty - vysporiadanie pozemkov pod cestou, spracovanie PD, vydanie stavebného povolenia, spracovanie a predloženie žiadosti o NFP, výber dodávateľa, realizácia	2015-2018	Mesto Brezová pod Bradlom	14 800
Chránené parkovisko pre bicykle - spracovanie PD, vydanie stavebného povolenia, spracovanie a predloženie žiadosti o NFP, výber dodávateľa, realizácia	2016-2017	Mesto Brezová pod Bradlom	6 690
Revitalizácia navigačných prvkov v meste - spracovanie PD, vydanie stavebného povolenia, spracovanie a predloženie žiadosti o NFP, výber dodávateľa, realizácia	2016-2017	Mesto Brezová pod Bradlom	1 000
Oprava miestnych komunikácií - spracovanie PD, vydanie stavebného povolenia, spracovanie a predloženie žiadosti o NFP, výber dodávateľa, realizácia	2016-2022	Mesto Brezová pod Bradlom	9 500
Aktivity 2.1.3 Zeleň na námestie - spracovanie PD, vydanie stavebného povolenia, spracovanie a predloženie žiadosti o NFP, výber dodávateľa, realizácia	2018-2019	Mesto Brezová pod Bradlom, KR - MAS	7 500
Opatrenie č. 2.2 Intervencie do mestských objektov a školských zariadení			
Aktivity 2.2.1 Výstavba pavilónu ZŠ - spracovanie PD, vydanie stavebného povolenia, spracovanie a predloženie žiadosti o NFP, výber dodávateľa, realizácia	2015 - 2016	Mesto Brezová pod Bradlom	401 000

Rekonštrukcia ZŠ – zateplenie - spracovanie PD, vydanie stavebného povolenia, spracovanie a predloženie žiadosti o NFP, výber dodávateľa, realizácia	2015 - 2017	Mesto Brezová pod Bradlom	12 750
Rozšírenie objektu MŠ Budovateľská spolu s prístavbou - spracovanie PD, vydanie stavebného povolenia, spracovanie a predloženie žiadosti o NFP, výber dodávateľa, realizácia	2016-2018	Mesto Brezová pod Bradlom	25 000
Aktivita 2.2.2 Rekonštrukcia budovy technických služieb - zateplenie - spracovanie PD, vydanie stavebného povolenia, spracovanie a predloženie žiadosti o NFP, výber dodávateľa, realizácia	2017-2018	Mesto Brezová pod Bradlom	22 100
Opatrenie č. 2.3 Intervencie do budov sociálnej a zdravotnej starostlivosti			
Aktivita 2.3.2 Rekonštrukcia objektu denného centra seniorov a CVČ na Námestí 7. apríla - spracovanie PD, vydanie stavebného povolenia, spracovanie a predloženie žiadosti o NFP, výber dodávateľa, realizácia	2016-2018	Mesto Brezová pod Bradlom	30 000

Zdroj: vlastné spracovanie

Akčný plán pre environmentálnu oblasť v meste Brezová pod Bradlom			
<i>Opatrenie, aktivita</i>	<i>Termín</i>	<i>Zodpovedný</i>	<i>Financovanie (Eur)</i>
Opatrenie č. 3.1 Budovanie kanalizačnej a vodovodnej siete			
Aktivita 3.1.1. Dobudovanie vodovodu a kanalizácie do vzdialených prímestských osád - vysporiadanie pozemkov	2016-2020	Mesto Brezová pod Bradlom	0
Opatrenie č. 3.2 Intervencie do boja s odpadmi			
Aktivita 3.2.1 Výbudovanie kompostárne na zhodnocovanie BRO a nákup nádob na BRO - spracovanie PD, vydanie stavebného povolenia, spracovanie a predloženie žiadosti o NFP, výber dodávateľa, realizácia	2016-2022	Mesto Brezová pod Bradlom	12 500
Opatrenie č. 3.3 Ochrana prírodného prostredia a krajiny			
Aktivita 3.3.1 Generel zelene – zmapovanie verejných priestranstiev – bilancia existujúcej plochy zelene	2015-2020	Mesto Brezová pod Bradlom	1 000

Zdroj: vlastné spracovanie

6 Finančná časť

Finančná časť obsahuje finančné zabezpečenie jednotlivých opatrení a aktivít, inštitucionálnu a organizačnú stránku realizácie programu rozvoja mesta.

Táto časť obsahuje:

- indikatívny finančný plán na celú realizáciu PHSR,
- model viaczdrojového financovania jednotlivých opatrení, aktivít (projektov) za účasti sociálno-ekonomických partnerov v území v prepojení na programový rozpočet mesta,
- hodnotiacu tabuľku pre výber projektov.

V nadväznosti na programovú časť, hlavne formulár č. P 1 – Formulár na prípravu projektov a a Súhrnným prehľadom projektových zámerov mesta Brezová pod Bradlom (Príloha č. 3), zabezpečil riadiaci tím spracovanie finančnej časti vo forme Finančného rámca pre realizáciu PHSR (Príloha č. 5), ktorý je súhrnným prehľadom plánovaných projektov a aktivít a zároveň indikatívnym finančným plánom PHSR.

Finančný rámec na realizáciu PHSR pre potreby súhrnného prehľadu plánovaných projektov a aktivít je vlastne tabuľka s podrobnou štruktúrou plánovaných finančných prostriedkov na opatrenia, projekty a aktivity PHSR na celé jeho obdobie a môže obsahovať aj podmienky a predpoklady jeho plnenia na základe možných scenárov vývoja. Dobre naplánovaný finančný rámec vytvára predpoklady na zvládnutie realizácie PHSR v súlade s reálnymi možnosťami mesta, aby strategický dokument nezostal len na papieri. Táto tabuľka tvorí samostatnú prílohu k PHSR.

Návrh finančného rámca bol prerokovaný v pracovných skupinách a s partnermi. Schválený indikatívny rozpočet bude zapracovaný do programového rozpočtu samosprávy. Riadiaci tím zabezpečil rozpracovanie Indikatívneho finančného plánu do akčných plánov v realizačnej časti ako aj do modelu viaczdrojového financovania, tzv. intervenčnej matice. Tie sú rozpracované v tabuľkách nižšie, zvlášť pre každú prioritnú oblasť, pričom pri ich tvorbe sa vychádzalo z Prehľadu opatrení, projektov a aktivít podľa oblastí (tab. 35) a vyššie spomínaného Finančného rámca na realizáciu PHSR pre potreby súhrnného prehľadu plánovaných projektov a aktivít.

Riadiaci tím vypracoval návrhy hodnotiacich tabuliek podľa oblastí – politik k navrhnutým opatreniam pre výber projektov v súlade s finančno-ekonomickými možnosťami v súlade s Prílohou č. 6 - Hodnotiace tabuľky pre výber projektov. Tieto tabuľky tvoria samostatnú prílohu k PHSR.

Hodnotiace tabuľky pre výber projektov (Príloha č. 6)

Kategória	Úroveň dôležitosti	Hodnotiace kritérium - Opis podmienok pre zaradenie do priority	Projekt
1	Najvyššia	a) Projekty vyplývajúce zo zákona a/alebo legislatívy EÚ b) Projekty riešiace havarijnú alebo mimoriadnu situáciu c) Projekty vyznačujúce sa najvyššou mierou dôležitosti, potreby a nevyhnutnosti pre mesto Splnená jedna z podmienok	1.3.1.1 1.3.1.2 1.3.2.2 1.3.2.3 1.3.2.5 1.3.2.7 2.1.1.2 2.1.1.3 2.1.1.4 2.1.1.5 2.2.1.1 2.2.1.2 2.2.1.3 3.2.1.1 3.3.1.1
2	Vysoká	a) Projekty vyplývajúce z územného plánu obce b) Projekty s právoplatným stavebným povolením a ukončeným VO c) Projekty vyznačujúce sa vyššou mierou dôležitosti pre mesto Splnená jedna z podmienok	1.3.2.4 1.3.4.2 1.3.1.3 1.3.1.4 1.3.2.1 1.3.2.6 2.2.2.1 2.3.1.1.
3	Stredná	a) Projekty, ktoré majú možnosť uchádzať sa o cudzie a doplnkové zdroje financovania b) Projekty vyznačujúce sa strednou mierou dôležitosti	1.1.1.1 1.2.1.1 1.2.1.2 1.3.2.8 1.3.4.1 1.3.4.2 2.1.1.1 2.1.3.1
4	Nízka	a) Projekty definované ako zámery / v štádiu úvah.	
5	Najnižšia	Ostatné	

Tabuľka 38 Model viaczdrojového financovania – intervenčná matica

Viaczdrojové financovanie							
Prioritná oblasť - hospodárska	Celkové náklady	Verejné zdroje					Súkromné zdroje
		EÚ	Štát	VÚC	Obec/Mesto	Spolu	
Projekt 1.1.1.1 Objekt komunitnej, spolkovej a podnikateľskej činnosti	70 000	62 500	0	0	7 500	70 000	0
Projekt 1.2.1.1 Výstavba dvoch bytových domov – Horný rad	1 500 000	0	600 000	0	900 000	1 500 000	
Projekt 1.2.1.2 Rekonštrukcia nevyužívanej budovy bývalej ZŠ na nájomné byty	660 000	0	300 000	0	360 000	660 000	0
Projekt 1.3.1.1 Vybudovanie cyklotrasy centrum – priemyselná zóna Štverník	505 000	462 580	0	0	42 150	505 000	0
Projekt 1.3.1.2 Vybudovanie náučného chodníka k priehrade - Piešťanská	50 000	48 200	0	0	1 800	50 000	0
Projekt 1.3.1.3 Zriadenie turistickej informačnej kancelárie a jej prevádzka	30 000	22 500	0	0	7 500	30 000	0
Projekt 1.3.1.4 Zriadenie info stánku na Bradle	70 000	62 500	0	0	7 500	70 000	0
Projekt 1.3.2.1 Jurkovičova brána – inštalácia brán pred rodný dom Joža Uprku a pred vchod do Pamätnej izby Dušana Jurkoviča	20 000	19 000	0	0	1 000	20 000	0
Projekt 1.3.2.2 Rekonštrukcia a revitalizácia Národného domu M. R. Štefánika	600 000	570 000	0	0	30 000	600 000	0
Projekt 1.3.2.3 Chata na Bradle - interiér	130 000	0	123 500	0	6 500	130 000	0
Projekt 1.3.2.4 Dobudovanie areálu Mohyly M.R. Štefánika – úprava okolia Chaty Bradlo	429 000	0	423 000	0	6 000	429 000	0
Projekt 1.3.2.5 Dotvorenie okolia pamätníka Hurbanovských bojov	30 000	0	25 900	0	4 100	30 000	0
Projekt 1.3.2.6 Revitalizácia pamätníka Víťazstvo	67 000	0	58 650	0	8 350	67 000	0
Projekt 1.3.2.7 Revitalizácia pamätníka Slobody s bustou J. M. Hurbana	12 000	0	11 400	0	600	12 000	0
Projekt 1.3.2.8 Zriadenie remeselného dvoru – Garbiarsky dvor	60 000	0	30 000	0	30 000	60 000	0
Projekt 1.3.4.1 Zriadenie hokejbalového ihriska	50 000	0	47 500	0	2 500	50 000	0
Projekt 1.3.4.2 Rekonštrukcia ihriska na sídlisku D. Jurkoviča	19 500	0	0	0	9 750	9 750	9 750
Spolu	4 302 500	1 184 780	1 619 950	0	1 425 250	4 292 750	9 750

Zdroj: vlastné spracovanie

PROGRAM HOSPODÁRSKEHO A SOCIÁLNEHO ROZVOJA MESTA BREZOVÁ POD BRADLOM NA ROKY 2016 – 2022

Viaczdrojové financovanie							
Prioritná oblasť - sociálna	Celkové náklady	Verejné zdroje					Súkromné zdroje
		EÚ	Štát	VÚC	Obec/ Mesto	Spolu	
Projekt 2.1.1.1 Budovanie priechodov pre chodcov	69 000	0	65 550	0	3 450	69 000	0
Projekt 2.1.1.2 Cesta na Bradlo – rekonštrukcia cesty	950 000	0	935 200	0	14 800	950 000	0
Projekt 2.1.1.3 Chránené parkovisko pre bicykle	52 200	45 510	0	0	6 690	52 200	0
Projekt 2.1.1.4 Revitalizácia navigačných prvkov v meste	20 000	19 000	0	0	1 000	20 000	0
Projekt 2.1.1.5 Oprava miestnych komunikácií	190 000	0	180 500	0	9 500	190 000	0
Projekt 2.1.3.1 Zeleň na námestie	70 000	62 500	0	0	7 500	70 000	0
Projekt 2.2.1.1 Výstavba pavilónu ZŠ	800 000	0	0	0	401 000	401 000	399 000
Projekt 2.2.1.2 Rekonštrukcia ZŠ – zateplenie	250 000	237 250	0	0	12 750	250 000	0
Projekt 2.2.1.3 Rozšírenie objektu MŠ Budovateľská spolu s prístavbou	500 000	475 000	0	0	25 000	500 000	0
Projekt 2.2.2.1 Rekonštrukcia budovy technických služieb - zateplenie	442 000	419 900	0	0	22 100	442 000	0
Projekt 2.3.1.1 Rekonštrukcia objektu denného centra seniorov a CVC na Námestí 7. apríla	600 000	570 000	0	0	30 000	600 000	0
Spolu	3 943 200	1 829 160	1 181 250	0	533 790	3 544 200	399 000

Zdroj: vlastné spracovanie

Viaczdrojové financovanie							
Prioritná oblasť - environmentálna	Celkové náklady	Verejné zdroje					Súkromné zdroje
		EÚ	Štát	VÚC	Obec/ Mesto	Spolu	
Projekt 3.2.1.1 Vybudovanie kompostárne na zhodnocovanie BRO a nákup nádob na BRO	250 000	237 500	0	0	12 500	250 000	0
Projekt 3.3.1.1 Generel zelene – zmapovanie verejných priestranstiev	20 000	19 000	0	0	1 000	20 000	0
Spolu	270 000	256 500	0	0	13 500	270 000	0

Zdroj: vlastné spracovanie

Celkovým prehľadom plánovaných finančných prostriedkov počas celej platnosti schváleného PHSR je Indikatívny rozpočet – sumarizácia na obdobie platnosti PHSR, teda na roky 2016 – 2022. Jeho súčasťou je aj plánovaná rezerva tzv. výkonnostná rezerva, a má priamy vzťah k rozpočtu mesta s dosahom na jeho hospodárenie. Tento indikatívny rozpočet rešpektuje princípy zodpovedného finančného manažmentu. Jednotlivé sumy tejto tabuľky vychádzajú zo súm uvádzaných vo Formulári č. P 1 - Formulár na prípravu projektov, kde sú rozobrané jednotlivé projekty, ktoré mesto plánuje realizovať v období rokov 2016 - 2022. Jedná sa však o sumy, ktoré sa týkajú spolufinancovania projektu zo strany mesta, prípadne úverových zdrojov, teda majú priamy dopad na rozpočet mesta.

Tabuľka 39 Indikatívny rozpočet – sumarizácia

	Rok								
	2015	2016	2017	2018	2019	2020	2021	2022	Spolu €
I. Hospodárska oblasť	55 600	952 300	607 300	824 400	786 900	810 000	246 000	20 000	4 302 500
II. Sociálna oblasť	840 000	1 206 880	1 113 520	578 500	114 500	42 300	28 500	19 000	3 943 200
III. Environmentálna oblasť	2 000	29 000	56 000	79 000	27 000	39 500	25 000	12 500	270 000
Spolu €	897 600	2 188 180	1 776 820	1 481 900	928 400	891 800	299 500	51 500	8 515 700

Zdroj: vlastné spracovanie

Finančný rámec pre realizáciu PHSR pre potreby súhrnného prehľadu plánovaných projektov a aktivít (Príloha č. 5)

7 Záver

Tabuľka 40 Schválenie PHSR

Schválenie PHSR	
Názov dokumentu	Program hospodárskeho a sociálneho rozvoja mesta Brezová pod Bradlom na roky 2016 - 2022
Štruktúra dokumentu	<p>Časť 1 – Analytická časť Analytická časť obsahuje komplexné hodnotenie a analýzu východiskovej situácie mesta s väzbami na širšie územie.</p> <p>Časť 2 – Strategická časť Táto časť obsahuje stratégiu rozvoja územia pri zohľadnení jeho vnútorných špecifik a určuje hlavné ciele a priority rozvoja mesta.</p> <p>Časť 3 – Programová časť Obsahuje najmä zoznam opatrení a aktivít na zabezpečenie realizácie PHSR.</p> <p>Časť 4 – Realizačná časť Zameriava sa na popis postupov inštitucionálneho a organizačného zabezpečenia realizácie PHSR mesta, systém monitorovania a hodnotenia plnenia PHSR s ustanovením merateľných ukazovateľov, tiež vecný a časový harmonogram realizácie PHSR formou akčných plánov</p> <p>Časť 5 – Finančná časť Obsahuje finančné zabezpečenie jednotlivých opatrení a aktivít, inštitucionálnu a organizačnú stránku realizácie PHSR mesta.</p>
Spracovanie	<p>Program hospodárskeho a sociálneho rozvoja mesta Brezová pod Bradlom na roky 2016 - 2022 (PHSR) bol spracovaný v súlade s Metodikou na vypracovanie programu hospodárskeho a sociálneho rozvoja obce/obcí/VÚC, ktorá bola vydaná Ministerstvom dopravy, výstavby a regionálneho rozvoja SR vo februári 2015 a to v nadväznosti na novelu Zákona o podpore regionálneho rozvoja schválenej vládou SR 1. januára 2015.</p> <p>PHSR bol spracovaný externými odborníkmi v spolupráci s pracovníkmi Kopaničiarsky región – miestna akčná skupina (ďalej len KR - MAS) a pracovníkmi samosprávy.</p> <p>Spracovanie dokumentu prebiehalo v termíne od júna 2015 – do decembra 2015.</p> <ul style="list-style-type: none"> - Pracovné skupiny boli zložené z vedenia mesta, zamestnancov MsÚ, poslancov MsZ, podnikateľov, tretieho sektora a členov komisií. - Spracovania PHSR sa zúčastnili aj rozpočtové a príspevkové organizácie zriaďovateľskej pôsobnosti mesta. - Súčasťou prieskumu boli aj mimovládne organizácie

	<p>a podnikateľské subjekty v meste.</p> <p>Zapojenie verejnosti a komunikácia s verejnosťou: zapojenie prostredníctvom dotazníkového prieskumu, informovanie prebiehalo formou www stránky, prostredníctvom zasadnutí MsZ</p> <p><i>Stretnutie riadiaceho tímu:</i> 22. 5. 2015 16. 6. 2015 25. 7. 2015 7. 9. 2015 8. 10. 2015</p> <p>Komunikácia s verejnosťou prebiehala prostredníctvom vyplňania dotazníkov občanmi mesta Brezová pod Bradlom. Dotazník bol vyplňaný v rámci domácností.</p> <table border="1"> <tr> <td>Rozdaných</td><td>300</td></tr> <tr> <td>Vrátených</td><td>170</td></tr> <tr> <td>% populácie</td><td>57 %</td></tr> </table> <p>Náklady na spracovanie boli financované z rozpočtu KR - MAS.</p>	Rozdaných	300	Vrátených	170	% populácie	57 %
Rozdaných	300						
Vrátených	170						
% populácie	57 %						
Prerokovanie	<p>Verejné pripomienkovanie prebiehalo v termíne.</p> <p>Dokument bol uverejnený na internetovej stránke mesta Brezová pod Bradlom a informačných tabuliach mesta Brezová pod Bradlom. Priamo boli oslovené subjekty. Počas verejného pripomienkovania neboli doručené žiadne pripomienky</p>						
Schválenie							

8 Použitá literatúra a informačné zdroje

1. Územný plán mesta Brezová pod Bradlom, 2015
2. Stratégia budovania cyklochodníkov a cyklotrás v Kopaničiarskom a Hornáckom regióne, 2014
3. Program hospodárskeho a sociálneho rozvoja Trenčianskeho samosprávneho kraja 2014 – 2020
4. Program odpadového hospodárstva mesta Brezová pod Bradlom 2009-2015
5. Koncepcia rozvoja cestovného ruchu v regióne pod Veľkou Javorinou a Bradlom
6. Zásobník projektových zámerov miest a obcí Trenčianskeho samosprávneho kraja pre programovacie obdobie 2014 – 2020
7. Program hospodárskeho a sociálneho rozvoja mesta Brezová pod Bradlom na roky 2007-2013
8. Vytrasovanie jazdeckých ciest v Kopaničiarskom a Hornáckom regióne, 2014
9. Požiadavky odborných útvarov MsÚ Brezová pod Bradlom
10. Štatistické údaje vyžiadané zo ŠÚ SR Krajská správa Trenčín
11. Štatistické údaje vyžiadané z ÚPSVaR Nové mesto nad Váhom
12. Štatistické údaje poskytnuté z Obvodného úradu životného prostredia v Novom Meste nad Váhom
13. Štatistické údaje poskytnuté zo SHMÚ Bratislava
14. Společná příhraniční strategie udržitelného rozvoje Hornácka-Kopanec pro léta 2014-2020.
15. Integrovaná stratégia rozvoja územia Kopaničiarskeho regiónu pre roky 2015 - 2022
16. Stratégia rozvoja bežeckého lyžovania a zimnej turistiky v Bielych Karpatoch pre obdobie 2014 – 2020
17. Stratégia rozvoja vidieka 2013 – 2023
18. Operačný program Kvalita životného prostredia
19. Operačný program Integrovaná infraštruktúra
20. Integrovaný regionálny operačný program
21. Program Interreg V-A Slovenská republika – Česká republika
22. Program rozvoja vidieka SR 2014 - 2020
23. Operačný program Výskum a inovácie
24. Operačný program Ľudské zdroje
25. Operačný program Efektívna verejná správa
26. Internetová stránka <http://www.brezova.sk>
27. Internetová stránka <http://www.sopsr.sk>
28. Internetová stránka <http://www.orsr.sk>
29. Sčítanie obyvateľov, domov a bytov 2001
30. Internetová stránka <http://www.sazp.sk>

9 Zoznam príloh

- Príloha č. 1 Evidencia podnikateľských subjektov
- Príloha č. 2 Vyhodnotenie dotazníkového prieskumu
- Príloha č. 3 Súhrnný prehľad projektových zámerov mesta Brezová pod Bradlom
- Príloha č. 4 Monitorovacia správa
- Príloha č. 5 Finančný rámec pre realizáciu PHSR pre potreby súhrnného prehľadu plánovaných projektov a aktivít mesta Brezová pod Bradlom
- Príloha č. 6 Hodnotiace tabuľky pre výber projektov
- Príloha č. 7 Akčný plán na daný rozpočtový rok s výhľadom na 2 roky
- Príloha č. 8 Dohoda o partnerstve
- Príloha č. 9 Zoznam skratiek

Upozornenie: Tento dokument je vlastníctvom mesta Brezová pod Bradlom. Akékoľvek vytváranie kópií bez súhlasu mesta Brezová pod Bradlom je zakázané.

© Brezová pod Bradlom, 2015