

Obec Jablonka



Program hospodárskeho a sociálneho rozvoja obce Jablonka na roky 2016 - 2022

Jablonka, 2015

Spracovateľ

Mgr. Peter Nemček – RegioSat
Dolná štvrť 360/5
907 01 Myjava
tel: 0905 219 239
e-mail: peter.nemcek@mail.t-com.sk

v spolupráci s

Kopaničiarsky región – miestna akčná skupina
M.R. Štefánika 560/4
907 01 Myjava
tel: 034/653 83 44
www.kopaniarskyregion.sk

Obsah

1	Úvodná časť	5
1.1	Poslanie Programu hospodárskeho a sociálneho rozvoja	5
1.2	Ex-post hodnotenie predchádzajúceho PHSR	9
2	Analytická časť	11
2.1	Analýza vnútorného prostredia	11
2.1.1	Charakteristika prírodných podmienok a analýza prírodných zdrojov	12
2.1.2	Analýza stavu životného prostredia a ochrana krajiny	14
2.1.3	Ľudské zdroje	17
2.1.4	Materiálne zdroje a občianska vybavenosť	25
2.1.5	Charakteristika ekonomického potenciálu.....	29
2.1.6	Ex-ante hodnotenie	29
2.2	Analýza vonkajšieho prostredia	29
2.3	Zhodnotenie súčasného stavu územia - SWOT analýza	29
3	Strategická časť	30
4	Programová časť	30
5	Realizačná časť	32
6	Finančná časť	46
7	Záver	46

Zoznam tabuliek a grafov

Zoznam tabuliek

Tabuľka 1 Zámer spracovania PHSR.....	7
Tabuľka 2 Harmonogram spracovania PHSR.....	7
Tabuľka 3 Použité participatívne metódy.....	7
Tabuľka 4 Zoznam členov pracovných skupín.....	8
Tabuľka 5 Ex-post hodnotenie predchádzajúceho PHSR.....	11
Tabuľka 6 Základné údaje o obci	12
Tabuľka 7 Pôdny fond v roku 2014	14
Tabuľka 8 Množstvo komunálneho odpadu v rokoch 2005-2014	17
Tabuľka 9 Separované komodity v tonách	17
Tabuľka 10 Demografická štruktúra obyvateľov v rokoch 1997-2014.....	18
Tabuľka 11 Pohyb obyvateľstva v rokoch 1997 – 2014	21
Tabuľka 12 Obyvateľstvo podľa náboženského vyznania	22
Tabuľka 13 Obyvateľstvo podľa národnosti	23
Tabuľka 14 Obyvateľstvo podľa stupňa najvyššieho dosiahnutého vzdelania	24
Tabuľka 15 Vybrané kultúrne a spoločenské podujatia a akcie v obci	25
Tabuľka 16 Spolky a občianske združenia pôsobiace v obci	25
Tabuľka 17	
Tabuľka 18	
Tabuľka 19	
Tabuľka 20	
Tabuľka 30 Hierarchia strategických cieľov	

Zoznam grafov

Graf 1 Štruktúra pôdneho fondu v obci Jablonka v roku 2014	14
Graf 2 Množstvo komunálneho odpadu v rokoch 2005-2014	
Graf 3 Percentuálne zastúpenie skupín obyvateľstva podľa produktivity v rokoch 1997-2014	
Graf 4 Index vitality v rokoch 1997-2014	
Graf 5 Vývoj počtu obyvateľov v rokoch 1997-2014	
Graf 6 Vývoj prírastkov obyvateľstva v rokoch 1996-2014	
Graf 7 Obyvateľstvo podľa náboženského vyznania v roku 2011	
Graf 8 Obyvateľstvo podľa národnosti v roku 2011	
Graf 9 Obyvateľstvo podľa stupňa najvyššieho dosiahnutého vzdelania v r. 2011	
Graf 10	
Graf 11	
Graf 12	
Graf 13	

1 Úvodná časť

1.1 Poslanie Programu hospodárskeho a sociálneho rozvoja

Program hospodárskeho a sociálneho rozvoja obce Jablonka je hlavným strategickým dokumentom pri určovaní smerovania ďalšieho rozvoja územia obce Jablonka, ktorým sa riadia zástupcovia obce pri výkone svojej činnosti a rozhodovaní a odzrkadľuje potreby obyvateľov mesta. Je jedným z hlavných nástrojov, prostredníctvom ktorého obec zabezpečuje regionálny rozvoj.

Program hospodárskeho rozvoja a sociálneho rozvoja (ďalej len „PHSR“) je strednodobý rozvojový dokument, ktorý je vypracovaný v súlade s cieľmi a prioritami ustanovenými v národnej stratégii regionálneho rozvoja a zohľadňuje ciele a priority ustanovené v Programe hospodárskeho a sociálneho rozvoja vyššieho územného celku, na území ktorého sa obec nachádza. Je vypracovaný podľa *Metodiky na vypracovanie programu hospodárskeho rozvoja a sociálneho rozvoja obce/obcí/VÚC*, verzia 2.0, február 2015.

Základný legislatívny rámec pre vypracovanie PHSR obce Jablonka tvorí Zákon NR SR č. 539/2008 Z.z. o podpore regionálneho rozvoja a Zákon NR SR č. 369/1990 Z.z. o obecnom zriadení.

Potreba vypracovať nový PHSR obce Jablonka je podmienená zmenenými podmienkami v spoločnosti a živote obce, ďalej zmenenými legislatívnymi podmienkami v SR (schválenie novely zákona č. 539/2008 Z.z. o podpore regionálneho rozvoja) a vyplýva z prípravy na nové programové obdobie 2014-2020 pre čerpanie štrukturálnych a investičných fondov Európskej únie. Pri jeho vypracovaní boli zohľadnené aj nasledovné dokumenty: Partnerská dohoda SR na roky 2014-2020, Národná stratégia regionálneho rozvoja - priority Trenčianskeho samosprávneho kraja (ďalej len TSK), Regionálna integrovaná územná stratégia (ďalej len RIUS).

Program hospodárskeho rozvoja a sociálneho rozvoja je základným a kľúčovým dokumentom pre riadenie samosprávy, ktorý vychádza z poznania situácie a konkrétnych potrieb obyvateľov, podnikateľov, záujmových skupín a ďalších subjektov v území, formuluje svoju predstavu o budúcnosti spolu s činnosťami a projektmi na jej zabezpečenie. PHSR sa spracováva spravidla na 7 rokov s dlhodobým výhľadom na 10 – 14 rokov. PHSR koncepčne, systémovo analyzuje a určuje budúcnosť rozvoja spolu s činnosťami, investičnými projektmi so zdrojovým krytím na jej zabezpečenie. Vytvára rámec, ktorého naplnenie bude zárukou, že PHSR nebude zbytočne rozsiahlym a len popisným zoznamom nereálnych zámerov (zoznamom vecí, na ktoré obec nemá peniaze), ale skutočným strategickým rozvojovým dokumentom s cieľom dosiahnuť rast životnej úrovne na konkrétnom území.

Pri jeho vypracovaní sa uplatnil princíp partnerstva. Partnerstvo je spolupráca sociálno-ekonomických partnerov na príprave, uskutočňovaní, financovaní, monitorovaní a hodnotení realizácie priorít a cieľov podpory regionálneho rozvoja.

Sociálno-ekonomickí partneri sú ústredné orgány štátnej správy, miestne orgány

štátnej správy, vyššie územné celky, obce, mikroregionálne združenia a iné fyzické a právnické osoby pôsobiace v oblasti regionálneho rozvoja na celoštátnej, regionálnej a miestnej úrovni.

Súčasťou materiálu sú aj prílohy (grafy, mapy, tabuľky), ktoré k základnému textu majú vysvetľujúci a dopĺňajúci charakter.

Tabuľka 1 Zámer spracovania PHSR

Zámer spracovania PHSR	
Názov dokumentu	- Program hospodárskeho a sociálneho rozvoja obce Jablonka na roky 2016-2022
Uzemný plán obce schválený	- nie
Dátum schválenia PHSR	- V procese prípravy
Publikovaný verejne po častiach	- Informácia na obecnom zastupiteľstve
Forma spracovania	- Externí odborníci v spolupráci s pracovníkmi Kopaničiarsky región – miestna akčná skupina (ďalej len KR - MAS) a pracovníkmi samosprávy
Riadenie procesu spracovania	- Pracovné skupiny boli zložené z vedenia obce, zamestnancov OU, poslancov OZ, podnikateľov, tretieho sektora a členov komisií - Spracovania PHSR sa zúčastnili aj rozpočtové a príspevkové organizácie zriaďovateľskej pôsobnosti obce - Súčasťou prieskumu boli aj mimovládne organizácie a podnikateľské subjekty v obci - Zapojenie verejnosti a komunikácia s verejnosťou: zapojenie prostredníctvom dotazníkového prieskumu, informovanie prebiehalo formou www stránky, prostredníctvom zasadnutí OZ
Obdobie spracovania	- PHSR bol spracovaný v priebehu roka 2015 - Harmonogram spracovania je uvedený v nasledujúcej tabuľke
Financovanie spracovania	- Náklady na spracovanie boli financované z rozpočtu KR - MAS
Informácie	- www.jablonka.sk

Tabuľka 2 Harmonogram spracovania PHSR

Termín	I	II	III	IV	V	VI	VII	VIII	IX	X	XI	XII
Úvod						X						
Analytická časť							X	X				
Strategická časť									X			
Programová časť										X		
Realizačná časť										X		
Finančná časť											X	
Záver											X	
Schválenie MsZ												X

Tabuľka 3 Použité participatívne metódy

Metóda	Informovanie verejnosti	Získavanie názorov verejnosti	Zohľadnenie názorov verejnosti
Tlačené materiály			
Verejné informačné tabule	áno		
Internetové stránky	áno		
Využitie existujúcich médií			
Zverejňovanie informácií v miestnej tlači	áno	áno	
Vystúpenia v obecnom rozhlase/televízii	áno		
Stretnutia			
Stretnutia s kľúčovými ľuďmi/skupinami	áno	áno	áno
Návšteva v dotknutom území	áno	áno	áno
Verejné semináre	áno	áno	áno

Rozhovory a prieskumy			
Dotazník pre záujmové skupiny	áno	áno	áno
Dotazník pre širokú verejnosť	áno	áno	áno
Pracovné skupiny			
Miestne pracovné skupiny	áno	áno	áno

Tabuľka 4 Zoznam členov pracovných skupín

Funkcia v strategickom plánovaní	Funkcia v pracovnom zaradení
Gestor	Anna Cigáneková- starostka obce Jablonka
Koordinátor	Mgr. Peter Nemček – manažér KR-MAS
Metodik	Ing. Miriama Kováčová – zamestnanec KR-MAS
Hospodárska pracovná skupina	Hana Klementová – pracovníčka obce Pavol Blaho Jaroslav Ušiak
Sociálna pracovná skupina	Dušan Chlebík – poslanec OZ Milan Figura Božena Matušicová
Environmentálna pracovná skupina	Pavol Zeman – zástupca starostky obce Ľubica Babincová Ján Kodaj

Program hospodárskeho a sociálneho rozvoja obce Jablonka je súčasťou sústavy základných dokumentov podpory regionálneho rozvoja v Slovenskej republike. Táto sústava je členená na strategické a programové dokumenty vypracovávané na úrovni štátu, sektorov, samosprávnych krajov, regiónov a obcí a programové dokumenty Európskej únie (pre využitie zdrojov štrukturálnych fondov).

Základné východiskové dokumenty na miestnej úrovni

- Program hospodárskeho a sociálneho rozvoja obce Jablonka 2008-2016,
- ÚP VÚC Trenčianskeho kraja,
- Zmeny a doplnky k ÚP VÚC Trenčianskeho kraja,
- Mapové podklady,
- Programový rozpočet obce Jablonka na roky 2014-2016,
- Viacročný rozpočet obce Jablonka na roky 2012-2017,
- Záverečný účet obce Jablonka a rozpočtové hospodárenie za rok 2014,
- Program odpadového hospodárstva obce Jablonka do roku 2015,
- Rating obce.

Základné východiskové dokumenty na regionálnej úrovni

- Koncepcia rozvoja cestovného ruchu v regióne pod Veľkou Javorinou a Bradlom,
- Vytrasovanie jazdeckých ciest v Kopaničiarskom a Hornáckom regióne,
- Integrovaná stratégia rozvoja územia Kopaničiarskeho regiónu pre roky 2015-2022,
- Spoločná príhraničná stratégie udržateľného rozvoje Hornácka-Kopaníc pro léta 2014-2020.

Základné východiskové dokumenty na úrovni kraja

- Program hospodárskeho, sociálneho a kultúrneho rozvoja TSK 2014-2020,
- Územný plán VÚC TSK,
- Regionálna inovačná stratégia TSK 2013-2020.

Základné východiskové dokumenty na národnej úrovni

- Partnerského dohoda na roky 2014-2020,
- Operačné programy – Kvalita životného prostredia, Integrovaná infraštruktúra, Efektívna verejná správa, Ľudské zdroje, Výskum a inovácie, Integrovaný regionálny operačný program, Interreg V-A Slovenská republika – Česká republika,
- Národná stratégia regionálneho rozvoja Slovenskej republiky (2014),
- Stratégia Európa 2020,
- Program rozvoja vidieka SR 2014-2020

1.2 Ex-post hodnotenie predchádzajúceho PHSR

Tabuľka 5 Ex-post hodnotenie predchádzajúceho PHSR

	Názov investície - projektu (obec, okres)	Číslo a názov aktivity	Rok začatia	Objem finančných prostriedkov spolu v €	Finančné prostriedky podľa zdrojov (v tis. EUR)						
			Rok dokončenia		Štátny rozpočet	Rozpočet samosprávneho kraja	Rozpočet obce v €	Štátne účelové fondy	Rozpočet EÚ	Názov OP	Súkr. (iné) zdroje
0	1	2	3	4	5	6	7	8	9	10	11
1	Revitalizácia viacúčelového ihriska a ihriska	4.3.3 Výstavba, rekonštrukcia a modernizácia športových zariadení	2010	61 691,16	6 169,12	-	3 084,56	-	52 437,49	PRV SR	-
			2011								
2	Obstaranie zariadenia na triedený zber a zhodnocovanie biologicky rozložiteľných odpadov v obci Jablonka	1.3.1 Vybudovanie zberného dvora, kontajnerových státí a obstaranie kontajnerov	2015	69 851,00	-	-	3 492,55	66 358,45	-	EF	-
			2015								
3	Zriadenie spoločnej informačnej kancelárie pre kopaničiarsky a horňácky región- 1. česko-slovenská informačná	3.2.4 Skvalitňovanie služieb cestovného ruchu	2009	43 962,30	4 396,20	-	2198,10	-	37 368,00	PCS SR-ČR	-
			2009								
4	Rekonštrukcia budovy kultúrneho domu	2.2.2 Rekonštrukcia a modernizácia kultúrneho domu, ZŠ, MŠ obecnej knižnice	2009	19 000	7000	-	12 000	-	-	MF SR	-
			2009								
5	Záhradka starých materií	-	2009	3494,08	-	-	174,70	3 319,38	-	Program obnovy	-
			2009								

PROGRAM HOSPODÁRSKEHO A SOCIÁLNEHO ROZVOJA OBCE JABLONKA NA ROKY 2016 - 2022

										dediny, EF	
6	Čajovňa starých materií	-	2010	5000	-	-	1500	3500	-	Program obnovy dediny, EF	-
			2010								
7	Kopaničiarska ovocno-destilátová cesta	3.2.6 podpora vytvárania špecifických produktov cestovného ruchu	2013	23 538,78	-	22 361,83	1 069,95	-	-	PCS SR-ČR	
			2013								
			2014								
8	Jablonka, Nivnice-nepozná hranice	3.2.7 rozvoj cezhraničnej spolupráce	2014	14 030	1 403	-	701,50	-	11 925,50	PCS SR- ČR	-
			2014								
9	Dvor bez big bagov, les bez odpadov, okolo ciest čisto, zvládneme to isto	1.3.2 odstránenie nelegálnych skládok odpadov	2015	5 263,16	-	-	263,16	5 000	-	POD, EF	-
			2015								
10	Jablonkové kumštovanie	4.3.1 organizovanie a zvýšenie kvality tradičných spoločenských podujatí	2015	6000	1 000	-	5000	-	-	MK SR	-
			2015								
11	Náučný chodník Pávičie	3.2.1 podpora budovania infraštruktúry CR	2010	7000	-	-	350	6650	-	POD, EF	-
			2010								
12	Doplnenie výstroje a výzbroje pre DHZ	-	2013	10 207	9 696	-	511	-	-	MV SR	-
			2013								

2 Analytická časť

2.1 Analýza vnútorného prostredia

Obec Jablonka ako samostatná obec vznikla v roku 1955, odlúčením od mesta Myjava.

Záujmové územie obce Jablonka nepredstavuje jeden monopolitný celok zastavanej plochy. Osídlenie je roztrúsené, tak ako je to typické pre kopaničiarsky región. Kataster obce Jablonka tvorí 26 osád roztrúsených v kopcoch a dolinách, ktoré spájajú miestne komunikácie s dĺžkou 36 km.

Územie je typické špecifickým spôsobom hospodárenia. Práve tu sa zachovali cenné ekosystémy – bohato kosené lúky a lúčne sady s rôznymi druhmi rastlín.

Tabuľka 6 Základné údaje o obci

Základné údaje	
Kraj:	Trenčiansky kraj
Okres:	Jablonka
Región:	Kopanice
Poloha:	48°43' S 17°36' V
Nadmorská výška:	290 m n. m.
Rozloha:	12,59 km ² (1259 ha)
Počet obyvateľov:	482 (31. 12. 2014)
Hustota obyvateľstva:	38,28 obyv./km ²
Nacionále	
PSČ	906 21
SÚJ	504424
EČV	MY
Tel. predvoľba	+421-34
Oficiálne adresy	
Adresa:	Obecný úrad Jablonka 51, 906 21 Jablonka
Web:	www.jablonka.sk
E-mail:	obecjablonka@centrum.sk
Telefón:	+421 (0)34 6541020

Poloha riešeného územia

Katastrálne územie obce Jablonka sa nachádza na 48°43' severnej zemepisnej šírky a 17°36' východnej zemepisnej dĺžky. Územne patrí do Trenčianskeho samosprávneho kraja, okres Myjava.

Susedí s mestom Myjava na západe, s obcou Polianka a Prieipasné na juhu, s obcou Krajné – časť Matejovec na východe a s obcou Kostolné a Rudník na severe. Zo západnej strany obec chráni vrch Surovín a z juhu najvyšší bod obce, vrch Lipovec.

Obrázok 1 Poloha obce z geografického hľadiska



Zdroj: <https://www.maps.google.sk>

2.1.1 Charakteristika prírodných podmienok a analýza prírodných zdrojov

Geomorfologické a geologické podmienky

Z geomorfologického hľadiska sa kataster obce Jablonka nachádza v provincii Západné Karpaty a v oblasti Slovensko-moravské Karpaty. Obec leží uprostred Myjavskej pahorkatiny. Nadmorská výška v strede obce je 330 m n. m., v chotári 250 - 498 m n. m.

Charakter územia je pahorkatinno - vrchovinný. Na západnej strane obce sa nachádza vrch Surovín (478 m. n. m.) a na juhu najvyšší bod obce, vrch Lipovec (499 m. n. m.).

Geologickú stavbu charakterizujú flyšové sedimenty, ktoré sa vyvrásnili koncom starších treťohôr a sú typickým rytmickým striedaním ílovcov, vápenatých pieskovcov a hnedých pôd. Povrch chotára tvoria staršie treťohorné pieskovce, ílovce, vápence, zlepenice, mladšie druhohorné vápence a pieskovce.

Nerastné suroviny

V katastrálnom území obce Jablonka sa nenachádzajú ložiská vyhradených nerastov.

Hydrologické podmienky

Katastrálne územie obce Jablonka patrí do povodia rieky Váh. Obcou preteká potok Jablonka s dĺžkou 33 km, ktorý pramení v Myjavskej pahorkatine a je pravostranným prítokom rieky Váh. Vo viacerých kartografických dielach sa za hlavný tok považuje Matejovský potok a horný tok Jablonky po sútoku s ním sa potom označuje ako Korytárka, ktorá je tak považovaná za ľavostranný prítok Jablonky.

Oblasť riešeného územia obce je chudobná na zásoby podzemných vôd, dajú sa využiť iba na lokálne zásobovanie obyvateľstva.

Klimatické podmienky

Prevažná časť územia Malých Karpát, Myjavskej pahorkatiny a Bielych Karpát patrí do mierne teplej klimatickej oblasti. Podnebie je z hľadiska zrážok mierne vlhké až vlhké s miernou zimou. So stúpajúcou nadmorskou výškou zrážok pribúda. Podľa Klimatického atlasu SHMÚ (1961-2010) patrí obec Jablonka do regiónu, kde:

Priemerný ročný úhrn zrážok: 701-800 mm;

Priemerný sezónny počet dní so snehovou pokrývkou: 61 – 75 dní;

Priemerná ročná teplota: 8 - 9 °C;

Priemerná ročná rýchlosť vetra: 2 – 4 m/s.

Pôdne podmienky a pôdny fond

Celková výmera územia obce je 1258,69 ha. Z toho tvorí 767,45 ha poľnohospodárska pôda, čo predstavuje 60,97 % z celkového územia obce. Nepoľnohospodárska pôda teda tvorí 39,03 % - 491,24 ha.

Podrobnejšiu štruktúru pôdneho fondu obsahuje Tabuľka 5 Pôdny fond v roku 2014. V Grafe 1 Štruktúra pôdneho fondu v obci Jablonka v roku 2014 sa potom nachádza rozdelenie pôdy podľa spôsobu jeho využívania v % celkovej rozlohy územia obce.

Orná pôda (37,82%) spolu s lesnými pozemkami (31,33%) zaberajú najväčšiu časť celkovej výmery územia.

Pôdy patria do výrobného typu jačmenno - zemiakárskeho. Sadia sa tu prevažne zemiaky, kukurica, obiloviny (jačmeň, pšenica, raž, ovos).

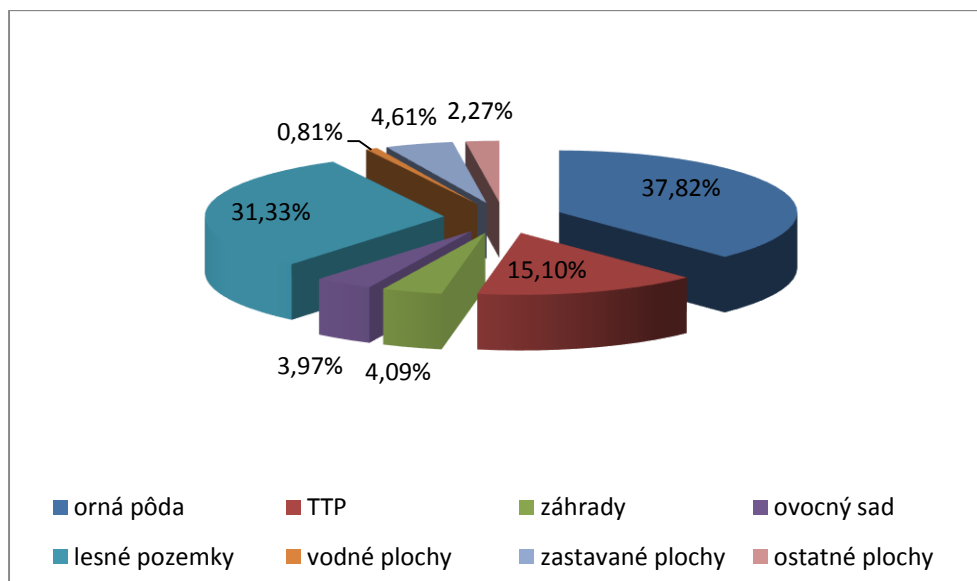
Na území celej obce sa nachádzajú najmä dubovo-hrabové lesy karpatské. V povodí sú to vrbovo-topoľové lesy a v horských oblastiach sa vyskytujú bresty, hraby, duby, buky a jasene.

Tabuľka 7 Pôdny fond v roku 2014

Pôdny fond	Rozloha (ha)	Rozloha (%)
Poľnohospodárska pôda:		
- Orná pôda	475,98	37,82
- TTP	190,03	15,10
- Záhrady	51,44	4,09
- Ovocný sad	50,00	3,97
Spolu poľnohospodárska pôda	767,45	60,97
Nepoľnohospodárska pôda:		
- Lesné pozemky	394,35	31,33
- Vodné plochy	10,19	0,81
- Zastavané plochy	58,07	4,61
- Ostatné plochy	28,63	2,27
Spolu nepoľnohospodárska pôda	491,24	39,03
Celkom pôda	1258,69	100,00

Zdroj: Štatistický úrad SR, 2014

Graf 1 Štruktúra pôdneho fondu v obci Jablonka v roku 2014



Zdroj: Vlastné spracovanie

Flóra a fauna

Samotný názov obce vznikol od slova jabloň, ktoré sa vyskytovali v minulosti v obci a jej okolí v hojnom počte. V obci boli významné aj pasienky, na ktorých sa chovali ovce. Dnes sú v katastrálnom území zastúpené najmä lesné porasty. Najväčšie plochy predstavujú dubovo-bukové lesy karpatské. Na juhu chotára je miešaný les, inde len ostrovčeky borovíc.

Z lovnej zveri je najpočetnejšia srnčia a jelenia zver. Z vtáctva je to d'ateľ veľký a prostredný, pinka, kukučka a iné. Na poliach a lúkach sa nachádzajú menšie hlodavce: hraboš poľný, syseľ obyčajný, zajac poľný. Potok je zarybnený pstruhom.

2.1.2 Analýza stavu životného prostredia a ochrana krajiny

Kataster obce Jablonka patrí medzi menej znečistené územia Slovenska. Obec má vybudovaný vodovod a fungujúci systém zberu a separácie odpadu. Kanalizácia v obci nie je vybudovaná.

Ochrana prírody

V katastrálnom území obce sa nenachádzajú osobitne chránené územia.

Ovzdušie

Na území obce v súčasnom období kvalita ovzdušia nie je výraznejšie narušená. Nenachádzajú sa tu veľké zdroje znečisťovania.

Znečistenie ovzdušia môže spôsobovať kúrenie uhlím v rodinných domoch a takisto výfukové plyny z automobilovej dopravy, ktorých koncentrácia v poslednom období prudko rastie.

Voda

Obec má vybudovanú verejnú vodovodnú sieť, prostredníctvom ktorej je obec zásobovaná kvalitnou pitnou vodou.

V obci sa nenachádza kanalizácia ani čistička odpadových vôd. Majitelia žump, septikov sú povinní likvidovať kaly v čistiarňach odpadových vôd na vlastné náklady a u organizácie, ktorá je poverená zberom tohto odpadu.

Pôda

Ako najzávažnejší problém sa javí ohrozenie poľnohospodárskej pôdy eróziou. Nestabilnými územiami sú strmé svahy Bielych Karpát. V regióne je najviac ohrozených území vodnou eróziou. Príčinou daného stavu je nevhodné usporiadanie štruktúry krajiny – nadmerná rozloha ornej pôdy na úkor pasienkov a lúk, veľké hony, výrub remízok.

Odpadové hospodárstvo

Nakladanie s odpadmi v území obce upravuje a riadi Všeobecné záväzné nariadenie Obce Jablonka č. 3/2013 o odpade. Obec Jablonka nie je prevádzkovateľom vlastných zariadení na zhodnocovanie, úpravu a zneškodňovanie odpadov.

Odber nebezpečných odpadov zabezpečuje obec Jablonka prostredníctvom zberných nádob umiestnených vo dvore Obecného úradu. Na odber ostatných druhov odpadov má obec Jablonka uzatvorené zmluvy s firmami Zberné suroviny, a.s. (Senica), Kuruc Company (Veľké Lovce), Fruit (Poriadie), Fal com (NMnV). Zneškodnenie komunálnych odpadov zabezpečuje K.O.S., s.r.o., Kostolné. Stavebný odpad obec vyváža na skládku v Hrašnom LOBBE Doliny.

Obec pravidelne likviduje nelegálne skládky odpadu a taktiež zabezpečuje poriadok pri hlavnej ceste, kde dochádza k znečisťovaniu životného prostredia vplyvom automobilovej dopravy

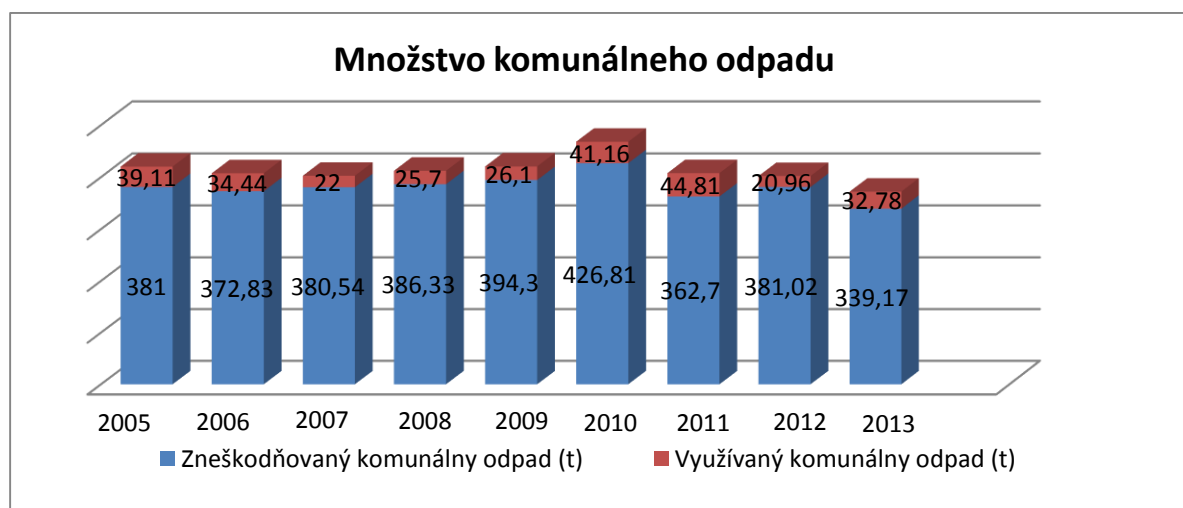
Tabuľka 8 Množstvo komunálneho odpadu v rokoch 2005 – 2014

	Rok 2005	Rok 2006	Rok 2007	Rok 2008	Rok 2009	Rok 2010	Rok 2011	Rok 2012	Rok 2013	Rok 2014
Množstvo komunálneho odpadu v tonách	420,11	407,27	402,54	412,03	420,4	467,97	407,51	401,98	371,95	365,25
Využívaný komunálny odpad v tonách	39,11	34,44	22,00	25,70	26,10	41,16	44,81	20,96	32,78	78,77
Zneškodňovaný komunálny odpad v tonách	381	372,83	380,54	386,33	394,30	426,81	362,70	381,02	339,17	286,48

Zdroj: Program odpadového hospodárstva obce Jablonka do r. 2015

Produkcia komunálneho odpadu v obci Jablonka v sledovanom období vykazovala značne kolísavú tendenciu vyznačujúcu sa striedaním období nárastu a poklesu (viď Tabuľka 8). Po roku 2010 má však výrazne klesajúcu tendenciu. Najväčšie množstvo odpadu v tonách sa zhodnocovalo v rokoch 2010 a 2011.

Celkový vývoj produkcie odpadu za obdobie 10 rokov môžeme vidieť v Grafe 2 Množstvo komunálneho odpadu v rokoch 2005-2014.

Graf 2 Množstvo komunálneho odpadu v rokoch 2005-2014

Zdroj: Vlastné spracovanie

Tabuľka 9 Separované komodity znázorňuje, ktoré zložky odpadu a v akom množstve separovala obec Jablonka počas obdobia 10 rokov. K zhodnocovaniu odpadov dochádza v obci od r. 2003, kedy obec začala realizovať spracovaný zber. V roku 2007 bol separovaný zber v obci rozšírený zo základných zložiek na: sklo, kovy, plasty, batérie, elektroodpad, pneumatiky, papier, farby a lepidlá.

Do nebezpečných odpadov sú zahrnuté niektoré obaly, elektroodpad, vyradené zariadenia, batérie, farby, oleje, absorbenty.

Tabuľka 9 Separované komodity v tonách

Rok	Papier	Sklo	Kovy	Plasty	TP	Pneum.	Objem. odpad	Textil	BIO	Kal zo septikov	NO	Spolu
2005	-	8	3	0,5	-	-	24	-	80	200	2,61	318,11
2006	0,8	9	6	0,7	-	0,34	19,83	-	60	210	2,6	309,27
2007	0,2	4,2	3,2	1,2	-	1,5	21,54	-	70	210	1,7	313,54
2008	0,6	5,2	3,8	1,96	0,4	0,82	15,14	1,7	70	210	1,22	310,84
2009	-	4,5	3,6	1,96	-	1,6	21,95	-	80	210	2,44	326,05
2010	-	5,37	12,6	2,83	-	1,6	23,23	1	80	210	1,76	338,39
2011	-	9,11	8,5	3,32	2,09	1,6	15,91	1	80	210	1,19	332,72
2012	-	2,89	0,19	2,83	-	1,45	26,80	0,82	80	210	0,78	325,76
2013	0,3	6,84	0,92	3,46	2,16	1,6	11,01	0,4	62	205	1,1	294,79
2014	0,3	5,90	0,40	1,92	-	3,30	16,75	1,80	64	180	0,85	275,22

Zdroj: Program odpadového hospodárstva obce Jablonka do roku 2015

TP - Tetrapack

BIO – Biologicky rozložiteľný odpad

NO – Nebezpečný odpad

2.1.3 Ľudské zdroje

Demografické charakteristiky a pohyb obyvateľstva

Charakteristikou demografického vývoja v obci Jablonka je dlhoročný pokles počtu obyvateľstva.

Kým v roku 1997 žilo v obci 582 obyvateľov, do roku 2012 sa ich počet znížil o 111 na 471, čo predstavuje zhruba 19%-ný pokles. Od roku 2013 však môžeme pozorovať mierny nárast celkového počtu obyvateľov v obci (viď Tabuľka 10, Graf 5).

Tento vývoj je pre obec do budúcnosti nepriaznivý, preto je dôležité v záujme ďalšieho zdravého a udržateľného rozvoja zvyšovať atraktivitu obce pre mladé rodiny s deťmi a zabezpečovať dostupnosť a kvalitu poskytovaných služieb v obci.

Ku koncu roka 2014 žilo v Jablonke 482 obyvateľov. Z celkového počtu obyvateľov tvorilo za r. 2014 predproduktívne obyvateľstvo 10,79%, produktívne obyvateľstvo 66,80 % a poproduktívne obyvateľstvo 22,41% (viď Graf 3).

Z hľadiska ďalšieho vývoja obyvateľov má značný význam zastúpenie obyvateľov v predproduktívnom veku (0-14 rokov), ktoré je v tomto prípade nižšie ako poproduktívna zložka obyvateľstva (muži nad 60 rokov a ženy nad 54 rokov). Tento fakt potvrdzuje i ukazovateľ vnútornej demografickej kvality a reprodukčnej vitality súčasného obyvateľstva - index vitality populácie, ako pomer predproduktívnej a poproduktívnej zložky (viď Tabuľka 9).

Vývoj tohto indexu zobrazuje Graf 4, kde môžeme vidieť, že v obci index vitality od r. 2007 neustále klesá.

Veľký nárast indexu v roku 2011 je spôsobený tým, že sa posunula hranica veku odchodu do dôchodku a demografi zareagovali posunutím hranice poproduktívneho veku u mužov na 65 a u žien na 60 rokov. Preto hodnota tohto ukazovateľa opticky vzrástla z 37,76 (r. 2010) na 54,81 (r. 2011), avšak v nasledujúcom období má opäť klesajúcu tendenciu.

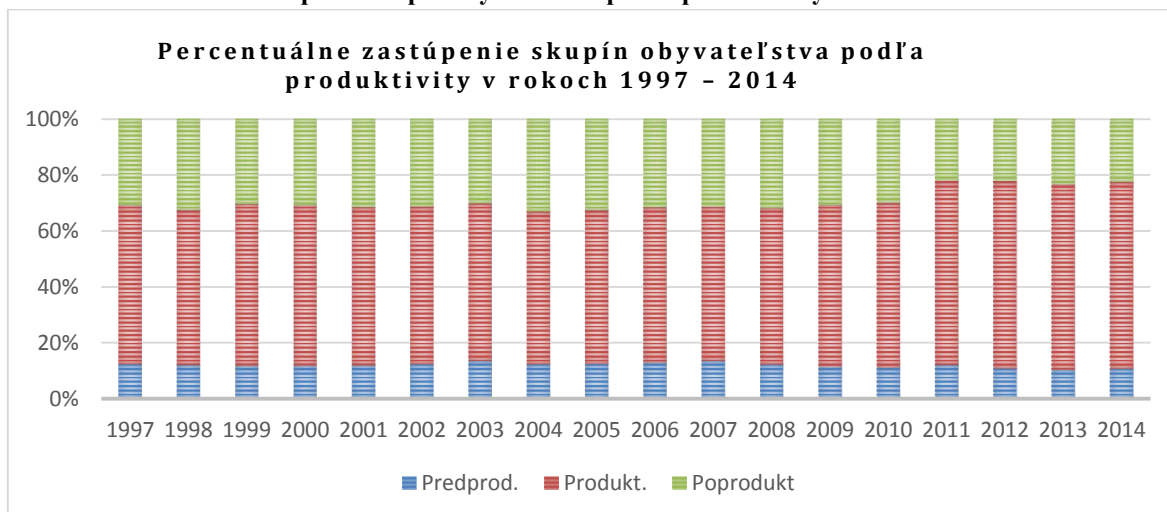
Pozitívny je vývoj podielu obyvateľstva v produktívnom veku, ktorý sa každoročne zvyšuje a v roku 2011 prekročil hranicu 60%. Podiel na celkovom počte obyvateľstva obce v r. 2014 tvoril 66,80%, pričom v Slovenskej republike je to 71% produktívneho obyvateľstva.

Tabuľka 10 Demografická štruktúra obyvateľov v rokoch 1997 – 2014

			1997	1998	1999	2000	2001	2002	2003	2004	2005	2006	2007	2008	2009	2010	2011	2012	2013	2014
Obyvateľstvo	Predprod.	Muži	33	31	28	28	29	31	31	31	29	28	29	27	23	23	26	23	25	25
		Ženy	39	38	38	36	35	36	42	39	34	36	38	33	32	31	31	28	25	27
		Spolu	72	69	66	64	64	67	73	64	63	64	67	60	55	54	57	51	50	52
		%	12,37	12,04	11,76	11,79	11,94	12,38	13,54	12,38	12,65	12,90	13,56	12,27	11,43	11,25	12,00	10,83	10,44	10,79
	Produkt.	Muži	195	184	187	182	174	174	172	124	153	152	152	152	157	163	172	175	171	172
		Ženy	136	135	138	130	130	132	132	105	121	124	121	122	122	120	142	141	147	150
		Spolu	331	319	325	312	304	306	304	283	274	276	273	274	279	283	314	316	318	322
		%	56,87	55,67	57,93	57,46	56,72	56,56	56,40	54,74	55,02	55,65	55,26	56,03	58,00	58,96	66,11	67,09	66,39	66,80
	Poprodukt	Muži	68	74	65	61	62	64	61	37	67	64	63	65	61	54	42	42	47	43
		Ženy	111	111	105	106	106	104	101	64	94	92	91	90	86	89	62	62	64	65
		Spolu	179	185	170	167	168	168	162	170	161	156	154	155	147	143	104	104	111	108
		%	30,76	32,29	30,3	30,76	31,34	31,05	30,06	32,88	32,33	31,45	31,17	31,70	30,56	29,79	21,89	22,08	23,17	22,41
Spolu			582	573	561	543	536	541	539	517	498	496	494	489	481	480	475	471	479	482
Index vitality			40,2	37,3	38,8	38,3	38,1	39,9	45,06	37,65	39,13	41,03	43,51	38,71	37,41	37,76	54,81	49,04	45,05	48,15

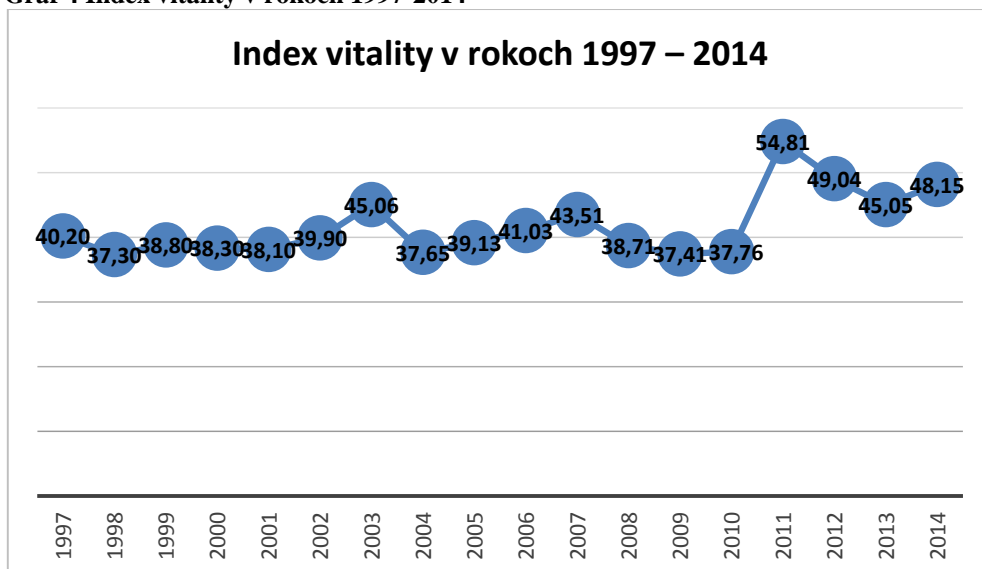
Zdroj: Štatistický úrad SR

Graf 3 Percentuálne zastúpenie skupín obyvateľstva podľa produktivity v rokoch 1997-2014



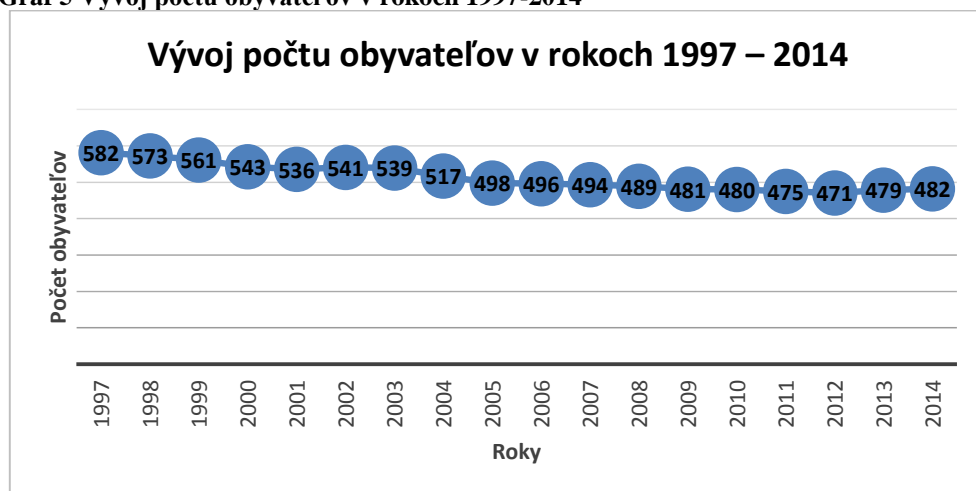
Zdroj: Vlastné spracovanie

Graf 4 Index vitality v rokoch 1997-2014



Zdroj: Vlastné spracovanie

Graf 5 Vývoj počtu obyvateľov v rokoch 1997-2014



Zdroj: Vlastné spracovanie

Migrácia obyvateľstva je ovplyvňovaná ekonomickou situáciou obce a mierou nezamestnanosti, situáciou na trhu práce či bytovou výstavbou a dostupnosťou bývania.

Na základe Tabuľky 11 môžeme konštatovať, že prirodzený prírastok/úbytok obyvateľstva v Jablonke sa z dlhodobého hľadiska pohybuje väčšinou v mínusových hodnotách. Príčinou tohto javu je fakt, že v sledovanom období v obci viac obyvateľov umrelo ako sa narodilo.

Migračný prírastok/úbytok obyvateľstva naproti tomu dosahuje kolísavo kladné a záporné hodnoty. V období rokov 1996 až 2014 dosiahol migračný prírastok/úbytok hodnotu -15 obyvateľov. Tento migračný úbytok je daný rozdielom medzi počtom prisťahovaných (132) a odsťahovaných (147).

Dôvodom migračného úbytku obyvateľstva môže byť hlavne odchod mladých ľudí do veľkých migračných centier Slovenska (napr. do Bratislavy či Trenčína). Medzi ďalšie faktory ovplyvňujúce vývoj migrácie patrí celková ekonomická situácia obce, situácia na trhu práce, bytová výstavba a možnosť získania bytu.

Pri celkovom prirodzenom úbytku 44 obyvateľov a migračnom úbytku 15 obyvateľov je v sledovanom 19-ročnom období celkový úbytok 59 obyvateľov.

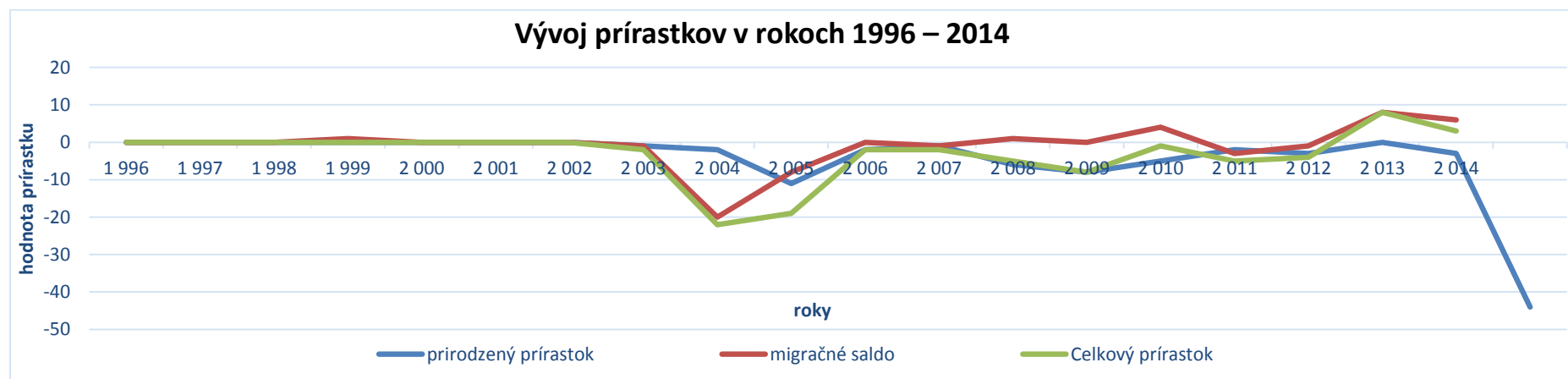
Jednou z najväčších výziev ďalšieho rozvoja obce bude riešenie problémov spojených s ďalším demografickým vývojom. Stabilizáciu počtu obyvateľstva, schopnosť pritiahnuť nových obyvateľov a udržať si súčasných obyvateľov možno dosiahnuť len vhodnou politikou a stratégiou zo strany obce, ktorá bude otvorená voči obyvateľom, orientovaná na mladé rodiny s deťmi, rozvoj cenovo dostupného avšak kvalitného bytového fondu a zlepšenie dostupnosti sociálnej a zdravotnej starostlivosti v obci, príp. zabezpečenie lepšej dostupnosti k týmto službám v okolitých mestách.

Tabuľka 11 Pohyb obyvateľstva v rokoch 1996 - 2014

<i>Bilancia obyvateľstva</i>	1996	1997	1998	1999	2000	2001	2002	2003	2004	2005	2006	2007	2008	2009	2010	2011	2012	2013	2014	spolu
Živonarodení	5	3	4	3	2	2	2	7	1	5	5	7	2	1	4	4	1	2	2	41
Zomrelí	9	7	6	17	15	6	9	8	3	16	7	8	8	9	9	6	4	2	5	85
Prir. prírastok/úbytok	-4	-4	-2	-14	-13	-4	-7	-1	-2	-11	-2	-1	-6	-8	-5	-2	-3	0	-3	-44
Priťahovaní	4	4	3	8	10	13	20	12	8	4	9	18	13	12	21	5	5	16	9	132
Odstaňovaní	14	19	14	7	18	5	25	13	28	12	9	19	12	12	17	8	6	8	3	147
Migr. prírastok/úbytok	-10	-15	-11	1	-8	8	-5	-1	-20	-8	0	-1	1	0	4	-3	-1	8	6	-15
Celkový prírastok	-14	-19	-13	-13	-21	4	-12	-2	-22	-19	-2	-2	-5	-8	-1	-5	-4	8	3	-59

Zdroj: Štatistický úrad SR

Graf 6 Vývoj prírastkov obyvateľstva v rokoch 1996-2014



Zdroj: Vlastné spracovanie

Vierovyznanie

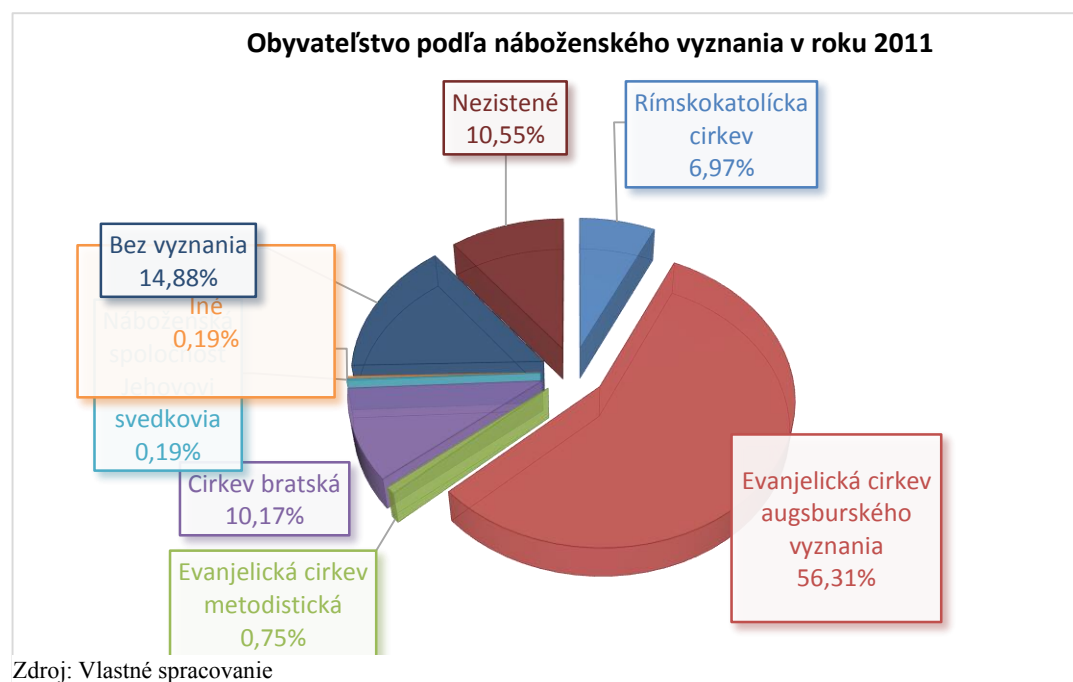
Náboženským vyznaním sa rozumie účasť obyvateľstva na náboženskom živote niektorej cirkvi, alebo vzťah k nej. Najviac obyvateľov – 56,31 % sa pri poslednom sčítaní ľudu v roku 2011 hlásilo k evanjelickej cirkvi augsburského vyznania, pričom v roku 2001 to bolo 81%. Pomer rímsko-katolíckeho vierovyznania vzrástol zo 4,8% na 6,97%. O 3,18 % vzrástol pomer tých, čo sú bez vyznania (z 11,7% na 14,88%). Výrazne vzrástol počet tých, ktorí sa v SODB 2011 k svojmu vierovyznaniu nevyjadrili, a to z 1,1% na 10,55%. Svoje zastúpenie v obci majú i ostatné náboženstvá – napr. k cirkvi bratskej sa prihlásilo 10,17% obyvateľov. Podrobnú štruktúru obyvateľov obce Jablonka podľa náboženského vyznania znázorňuje Tabuľka 12 a Graf 7.

Tabuľka 12 Obyvateľstvo podľa náboženského vyznania

Náboženské vyznanie	SODB 2011	
	Spolu	%
Rímskokatolícka cirkev	37	6,97
Evanjelická cirkev augsburského vyznania	299	56,31
Evanjelická cirkev metodistická	4	0,75
Cirkev bratská	54	10,17
Náboženská spoločnosť Jehovovi svedkovia	1	0,19
Iné	1	0,19
Bez vyznania	79	14,88
Nezistené	56	10,55
Spolu	531	100

Zdroj: Sčítanie obyvateľov, domov a bytov 2011

Graf 7 Obyvateľstvo podľa náboženského vyznania v roku 2011



Národnostné zloženie

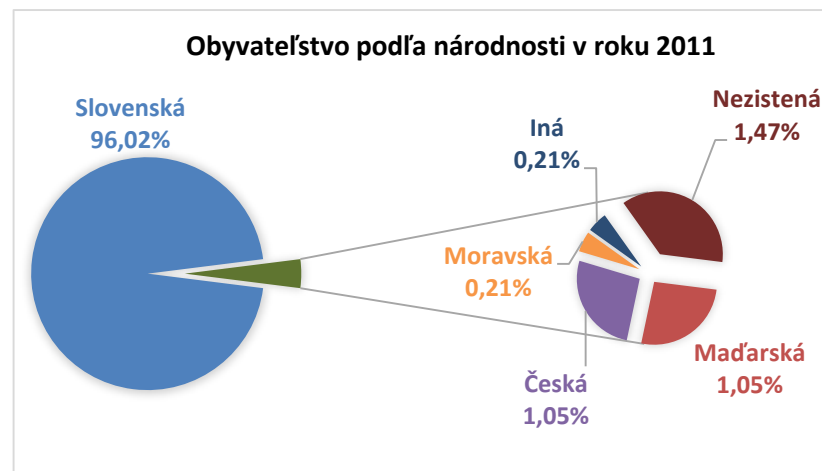
Národnosťou sa rozumie príslušnosť osoby k národu, národnostnej menšine alebo etnickej menšine. Pre určenie národnosti nie je rozhodujúca materinská reč, ani reč, ktorú občan prevažne používa alebo lepšie ovláda, ale jeho vlastné rozhodnutie o príslušnosti k národu, národnostnej menšine alebo etnickej menšine. Národnostné zloženie v Jablonke možno pokladať za výrazne homogénne, nakoľko k slovenskej národnosti sa hlási až 96,02%, čo je oproti predchádzajúcemu SODB o 3,38% menej. Zvýšil sa však počet obyvateľov s inými národnosťami v obci. Česká národnosť je zastúpená 1,05%-ným podielom a maďarská 1,05%-ným podielom na zložení obyvateľstva. Zvýšil sa pomer tých obyvateľov, ktorí sa k národnosti v SODB 2011 nevyjadrovali. Ostatné národnosti dosahujú hodnoty nižšie ako 1%, preto sú zo štatistického hľadiska nevýznamné.

Tabuľka 13 Obyvateľstvo podľa národnosti

Národnosť	SODB 2011	
	Spolu	%
Slovenská	458	96,02
Maďarská	5	1,05
Česká	5	1,05
Moravská	1	0,21
Iná	1	0,21
Nezistená	7	1,47
Spolu	477	100,00

Zdroj: Sčítanie obyvateľov, domov a bytov 2011

Graf 8 Obyvateľstvo podľa národnosti v roku 2011



Zdroj: Vlastné spracovanie

Vzdelanie

Vzdelanostná štruktúra obyvateľstva má pre ďalší rozvoj obce zásadný význam. Školské vzdelanie je výrazom kultúrnej vyspelosti každej spoločnosti. Je jedným z činiteľov, ktoré ovplyvňujú životnú úroveň a podmieňujú úspešný rozvoj národného hospodárstva vo všetkých jeho oblastiach.

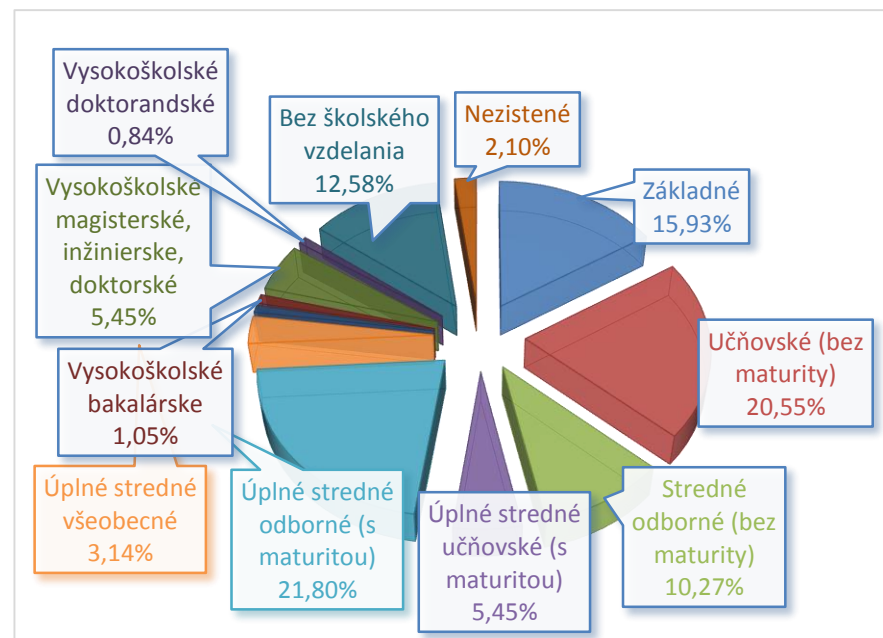
Podľa SODB 2011 v stupni dosiahnutého vzdelania je najpočetnejšia skupina obyvateľov, ktorá dosiahla úplné stredné odborné vzdelanie (s maturitou) – 21,80% (slovenský priemer je 20,19%), čo je nárast tejto vzdelanostnej kategórie až o 6,7 % oproti SODB 2001. Druhou najpočetnejšou skupinou sú obyvatelia, ktorí majú učňovské vzdelanie (bez maturity) – 20,55%. Ako pozitívum môžeme vnímať rapidný pokles obyvateľov so základným vzdelaním z 27% na 15,93%, pričom slovenský priemer je 15%. Vysokoškolské vzdelanie dosiahlo 7,34% obyvateľov obce, čo je nárast o 3,64%. Podrobnú štruktúru obyvateľov obce Jablonka podľa vzdelania znázorňuje Tabuľka 14 a Graf 9.

Tabuľka 14 Obyvateľstvo podľa stupňa najvyššieho dosiahnutého vzdelania

Najvyššie dosiahnuté vzdelanie	SODB 2011	
	Spolu	%
Základné	76	15,93
Učňovské (bez maturity)	98	20,55
Stredné odborné (bez maturity)	49	10,27
Úplné stredné učňovské (s maturitou)	26	5,45
Úplné stredné odborné (s maturitou)	104	21,80
Úplné stredné všeobecné	15	3,14
Vyššie odborné vzdelanie	4	0,84
Vysokoškolské bakalárske	5	1,05
Vysokoškolské magisterské, inžinierske, doktorské	26	5,45
Vysokoškolské doktorandské	4	0,84
Bez školského vzdelania	60	12,58
Nezistené	10	2,10
Spolu	477	100,00

Zdroj: Sčítanie obyvateľov, domov a bytov 2011

Graf 9 Obyvateľstvo podľa stupňa najvyššieho dosiahnutého vzdelania v r. 2011



Zdroj: Vlastné spracovanie

Kultúrno-spoločenský život

Kultúra je nezastupiteľnou sférou spoločenského života. Kultúrnou politikou prispieva obec k duchovnému rozvoju svojich obyvateľov vo vzťahu k ich potrebám v rámci obce, okresu, kraja, regiónu, Slovenska.

V obci sa každoročne konajú viaceré kultúrne a spoločenské podujatia a akcie. Charakter niektorých sa mení, väčšina z nich sa však koná viac menej pravidelne každý rok. Najvýznamnejšie z nich uvádza Tabuľka 15.

Tabuľka 15 Vybrané kultúrne a spoločenské podujatia a akcie v obci Jablonka

Názov kultúrneho podujatia	Termín konania
Deň matiek	máj
Hokejbalový turnaj	máj
Deň detí	jún
Envirovíkend – Deň priateľstva	jún
Rozlúčka s prázdninami	august
Výstava záhradkárov	október
JABLONKOVÉ KUMŠTOVANIE	október
Katarínska poľovnícka zábava	november
Mikuláš	december

Zdroj: Vlastné spracovanie

Kultúrno-spoločenský život v obci reprezentujú spoločenské organizácie, občianske združenia, spolky a mimovládne organizácie, ktoré vyvíjajú svoje aktivity v najrozličnejších oblastiach kultúrno-spoločenského života. Mimovládne organizácie, občianske združenia a ďalšie formy neziskových združení sú dôležitou súčasťou občianskej spoločnosti, keďže svojimi činnosťami prispievajú k výraznému zlepšeniu kvality života.

Tabuľka 16 Spolky a občianske združenia pôsobiace v obci

Spolky a združenia	Predmet činnosti
Jednota dôchodcov Slovenska v Jablonke	Organizovanie spoločenského a kultúrneho života seniorov
Miestny spolok Červeného kríža	Získavanie dobrovoľných darcov krvi, organizovanie odborných lekárske prednášok
Slovenský zväz záhradkárov	Organizovanie odborných prednášok na tému ovocinárstva a záhradkárstva, výstavy ovocia a zeleniny
Dobrovoľný hasičský zbor Jablonka	Organizovanie hasičských súťaží, organizovanie plesov pre hasičov, organizovanie protipožiarnej hliadok
TJ Družstevník Jablonka	Organizovanie športových podujatí, vzdelávanie mládeže k športu

Zdroj: Vlastné spracovanie

Významným prvkom kultúrneho života obce je časopis Jablonský klebetník, ktorý vychádza občasne (zvyčajne 2-krát do roka) a informuje o spoločenskom dianí v obci.

2.1.4 Materiálne zdroje a občianska vybavenosť

Jedným zo základných predpokladov rozvoja každej obce, mesta i regiónu je rozvoj infraštruktúry, ktorý je výrazne ovplyvňovaný hospodárskym potenciálom, spôsobom života a životnou úrovňou obyvateľstva.

Technická infraštruktúra

Dopravná infraštruktúra

Kvalitná dopravná infraštruktúra a dobrá dopravná dostupnosť sú základné predpoklady rozvoja obce.

Vzdialenosť od okresného mesta Myjava je približne 6 km, od krajského mesta Trenčín 52 km. Vzďialenosť väčších sídel, kde obyvatelia dochádzajú zväčša za prácou: Stará Turá – 14 km, Brezová pod Bradlom - 13 km, Nové Mesto nad Váhom – 26 km.

Na území obce je dostupná len autobusová doprava, železničná doprava sa nachádza najbližšie v meste Myjava. Autobusová doprava do okresného mesta Myjava je počas pracovných dní celkom frekventovaná, taktiež počas víkendov a sviatkov sa dostupnosť spojov do okolitých miest javí ako dostačujúca (v sobotu je to 10 autobusových spojení, v nedeľu 7). Do ďalších miest je zabezpečená nadväzujúca doprava s prestupom v meste Myjava.

V obci Jablonka sa nachádza 36 km miestnych komunikácií II.-IV. triedy.

Vodovodná a kanalizačná sieť

V obci je vybudovaná vodovodná sieť, ktorá je v správe Bratislavskej vodárenskej spoločnosti. Odľahlejšie časti obce nie sú na vodovod napojené, využívajú vlastné zdroje pitnej vody – studne.

Kanalizačná sieť nie je v obci vybudovaná. Takisto nie je zabezpečené čistenie splaškových vôd. Odpadové vody sa vypúšťajú do žump a septikov, ktorými disponuje 67% obývaných bytov. Obec plánuje v budúcnosti odkanalizovanie obce.

Energetika, plyn a telekomunikácie

Obec je zásobovaná elektrickou energiou z VN linky 22 kV prostredníctvom miestnych transformačných staníc.

Obec nie je plynofikovaná.

V obci neexistuje centrálny rozvod tepla. Domácnosti využívajú vlastné kotle, v ktorých spaľujú palivové drevo, tuhé palivo, brikety, pelety, príp. vykurujú elektrickou energiou. V poslednom období pribúda aj využívanie alternatívnych zdrojov energie napr. solárnych kolektorov.

Verejné osvetlenie pokrýva celú obec vrátane osád. Obecným rozhlasom je pokryté celé katastrálne územie obce.

Prístup na internet je zabezpečený pomocou telefonických liniek technológiou ADSL a mobilným internetom.

Kataster obce je z väčšej časti pokrytý signálom mobilnej telefónnej siete (Orange, T-Mobile a O2) a televíznym signálom.

V obci sa nachádza 1 pošta (Slovenská pošta - pobočka Jablonka), ktorá je otvorená v pracovné dni.

Sociálna a zdravotná infraštruktúra

Sociálne zariadenia sa v obci nenachádzajú. Najbližšie sa nachádza v meste Myjava Zariadenie opatrovateľskej služby (ZOS) Nezábudka pre seniorov a Domov sociálnych služieb pre deti a dospelých ÚSVIT pre sociálne slabšie rodiny s deťmi aj pre jednotlivcov.

V obci nie je zriadené zdravotné stredisko. Za zdravotníckymi službami občania dochádzajú do Nemocnice s poliklinikou v okresnom meste Myjava.

Kultúrna infraštruktúra

V obci ani jej katastrálnom území sa nenachádzajú žiadne kultúrne pamiatky. O kultúrno-spoločenské vyžitie obyvateľstva obce sa starajú tieto zariadenia:

- Kultúrny dom Jablonka - využíva sa najmä na organizovanie podujatí, ako sú svadby, plesy, tanečné zábavy, prednášky pre väčšie množstvo ľudí, divadlo a ďalšie.

V roku 2009 prebehla rekonštrukcia KD, v rámci ktorej bola vymenená strecha. V roku 2013 sa uskutočnila výmena všetkých okien a radiátorov ÚK. Obec plánuje v budúcnosti zefektívniť využívanie energie v KD prostredníctvom celkového zateplenia budovy a zariadenia kotla na pelety.

- Obecná knižnica.

Školská infraštruktúra

V obci Jablonka sú vytvorené podmienky pre vzdelávanie detí a mládeže od predškolskej výchovy po základné vzdelanie prvého stupňa (1. - 4.ročník).

Vzdelávanie zabezpečuje v obci Základná škola Jablonka a Materská škola Jablonka.

Výchovno-vzdelávací proces v základnej a materskej škole zabezpečuje 5 pedagogických zamestnancov a 2 nepedagogických zamestnancov (viď Tabuľka 17).

Tabuľka 17 Evidenčný počet zamestnancov ZŠ a MŠ

Pracovný pomer	Počet pedagog. pracovníkov	Počet nepedagog. pracovníkov
TPP plný úväzok ZŠ	2	-
TPP znížený úväzok ZŠ	-	0,5
TPP plný úväzok MŠ	2	0,5
TPP plný úväzok ŠJ	-	1
Na dohodu	1	-
<i>Spolu zamestnancov</i>	<i>5</i>	<i>2</i>

Zdroj: Evidencia ZŠ s MŠ Jablonka za školský rok 2014/2015

V školskom roku 2014/2015 navštevovalo Základnú školu Jablonka 21 žiakov a Materskú školu Jablonka 23 detí.

Tabuľka 18 Štruktúra tried ZŠ a MŠ Jablonka

Úsek	Počet tried	Počet žiakov
<i>Základná škola</i>	<i>2</i>	

PROGRAM HOSPODÁRSKEHO A SOCIÁLNEHO ROZVOJA OBCE JABLONKA NA ROKY 2016 - 2022

I. ročník ZŠ	1	6
II. - IV. ročník ZŠ	1	15
<i>Materská škola</i>	<i>1</i>	<i>23</i>
<i>Celkom</i>	<i>3</i>	<i>44</i>

Zdroj: Evidencia ZŠ s MŠ Jablonka za školský rok 2014/2015

2.1.5 Charakteristika ekonomického potenciálu

2.1.6 Ex-ante hodnotenie

2.2 Analýza vonkajšieho prostredia

2.3 Zhodnotenie súčasného stavu územia - SWOT analýza

3 Strategická časť

Strategická časť nadväzuje na analytickú časť a obsahuje stratégiu rozvoja obce pri zohľadnení jeho vnútorných špecifik. Určuje hlavné ciele a priority rozvoja obce pri rešpektovaní princípov regionálnej politiky v záujme dosiahnutia vyváženého udržateľného rozvoja územia. Strategická časť obsahuje víziu územia, formuláciu a návrh stratégie, výber a popis strategických cieľov v jednotlivých politikách, resp. oblastiach rozvoja (hospodárska, sociálna, environmentálna).

Stanovenie vízie predstavuje očakávaný stav, ktorý má obec Jablonka dosiahnuť z dlhodobého hľadiska. Vymedzuje rámec pre definovanie strategických cieľov a priorít na obdobie nasledujúcich 7 rokov a postupov na ich dosiahnutie. Obec Jablonka má stanovenú nasledovnú víziu, ktorá zodpovedá dosiahnutým výsledkom počas rokov 2007 - 2013 a aj očakávaniam do roku 2022.

Vízia obce Jablonka

„Jablonka ako progresívna obec využívajúca dostupné materiálne, prírodné i finančné zdroje a možnosti v záujme zvyšovania životnej úrovne svojich obyvateľov, ktorá je zároveň atraktívnou turistickou destináciou“

Rozvojová stratégia

Na základe komplexnej analýzy územia mesta a určenia slabých a silných stránok, príležitostí a ohrození v oblasti hospodárskej, sociálnej a environmentálnej, môžeme určiť rozvojovú stratégiu obce a jej prioritné ciele.

Strategickým cieľom obce je:

„Vytvorenie podmienok pre ekonomický rozvoj obce pri efektívnom využívaní prírodných, kultúrnych, finančných a ľudských zdrojov so zachovaním zdravého životného prostredia.“

Znamená to využiť potenciál obce a dostupné možnosti získania finančných prostriedkov na realizáciu rozvojových činností, ale tiež sústavnú prácu s jednotlivcami a organizáciami. Kvalitu života obyvateľov podmieňuje okrem iného občianska vybavenosť, fungujúca technická a dopravná infraštruktúra. Je dôležité ponúknuť obyvateľom a návštevníkom možnosti na trávenie voľného času na území obce. Rozvoj v tejto oblasti je podmienený vybudovaním lepšej turistickej infraštruktúry a vytvorením kvalitných tovarov, služieb a ďalších aktivít, ktoré budú viesť k rozvoju vidieckej turistiky a agroturistiky v spolupráci so všetkými zainteresovanými subjektmi.

Na základe uvedených skutočností boli navrhnuté jednotlivé aktivity v rámci hospodárskej, sociálnej a environmentálnej oblasti, ktoré pri ich postupnej realizácii budú viesť k napĺňaniu strategického cieľa obce.

1. Prioritná oblasť – HOSPODÁRSKA

Globálny cieľ č. 1: Ekonomický rozvoj obce

2. Prioritná oblasť - SOCIÁLNA

Globálny cieľ č. 2: Rozvoj občianskej vybavenosti

3. Prioritná oblasť - Environmentálna

Globálny cieľ č. 3: Zvýšenie kvality životného prostredia**Tabuľka 30 Hierarchia strategických cieľov**

Globálne ciele	Špecifické ciele	Tematické ciele
1. Prioritná oblasť - Hospodárska Ekonomický rozvoj obce	1.1 Vytvorenie kvalitných podmienok pre rozvoj podnikania a bývania	1.1.1 Rozvoj infraštruktúry a služieb pre podnikateľské subjekty
		1.1.2 Podpora partnerstva obec – súkromný sektor – neziskový sektor a spoločných rozvojových zámerov
		1.1.3 Zvýšenie počtu obyvateľov vytvorením kvalitných podmienok bývania v obci reagujúcich na potreby a požiadavky obyvateľov obce a potenciálnych občanov obce
	1.2 Využitie miestneho potenciálu pre rozvoj cestovného ruchu a rozvoj kultúrnych a voľnočasových aktivít	1.2.1 Podpora a obnova infraštruktúry cestovného ruchu
		1.2.2 Zachovanie kultúrno-historického potenciálu obce
		1.2.3 Podpora kultúrno-spoločenských podujatí a voľnočasových aktivít
2. Prioritná oblasť - Sociálna Rozvoj občianskej vybavenosti	2.1 Zlepšovanie kvality verejnej infraštruktúry	2.1.1 Zvýšenie kvality dopravnej infraštruktúry a bezpečnosti cestnej premávky
		2.1.2 Modernizácia verejného osvetlenia
		2.1.3 Skrášlenie prostredia obce a jej okolia
	2.2 Zlepšenie stavu obecných objektov	2.2.1 Skvalitnenie stavu objektov školských zariadení, dobudovanie potrebnej infraštruktúry a modernizácia ich vybavenia
		2.2.2 Skvalitnenie stavu budov v majetku obce a objektov verejného záujmu
3. Prioritná oblasť - Environmentálna Zlepšenie stavu životného prostredia	3.1 Zvýšenie odvádzania a čistenia komunálnych vôd	3.1.1 Vybudovanie kanalizačnej siete
	3.2 Využitie obnoviteľných zdrojov energie	3.2.1 Využitie obnoviteľných zdrojov energie
		3.3.1 Rozšírenie a modernizácia odpadového hospodárstva
	3.3 Podpora odpadového hospodárstva a riešenie problematiky environmentálnych záťaží	3.3.2 Rekultivácia environmentálnych záťaží

4 Programová časť

Tabuľka 31 Prehľad opatrení, projektov a aktivít podľa oblastí

Opatrenie	Projekt/Aktivita	Prioritná oblasť
Opatrenie č. 1.1 Podpora rozvoja podnikania a bývania	1.1.1 Vybudovanie sadu starých odrôd jabloní, zriadenie muštárne a sušiarne ovocia	Hospodárska
Opatrenie č. 1.1 Podpora rozvoja podnikania a bývania	1.1.2 Podpora spolupráce podnikateľského sektora, neziskových organizácií a verejného sektora a spoločných rozvojových zámerov	Hospodárska
Opatrenie č. 1.1 Podpora rozvoja podnikania a bývania	1.1.3 Výstavba bytov	Hospodárska
Opatrenie č. 1.2 Rozvoj cestovného ruchu, kultúrnych a voľnočasových aktivít	1.2.1 Vybudovanie cyklotrás a cyklochodníkov	Hospodárska
Opatrenie č. 1.2 Rozvoj cestovného ruchu, kultúrnych a voľnočasových aktivít	1.2.1 Náučný chodník Pávičie	Hospodárska
Opatrenie č. 1.2 Rozvoj cestovného ruchu, kultúrnych a voľnočasových aktivít	1.2.1 Rozšírenie bežkárskych trás	Hospodárska
Opatrenie č. 1.2 Rozvoj cestovného ruchu, kultúrnych a voľnočasových aktivít	1.2.1 Vybudovanie jazdeckých trás	Hospodárska
Opatrenie č. 1.2 Rozvoj cestovného ruchu, kultúrnych a voľnočasových aktivít	1.2.2 Rekonštrukcia KD Jablonka	Hospodárska
Opatrenie č. 1.2 Rozvoj cestovného ruchu, kultúrnych a voľnočasových aktivít	1.2.3 Jablonkové kumštovanie	Hospodárska
Opatrenie č. 1.2 Rozvoj cestovného ruchu, kultúrnych a voľnočasových aktivít	1.2.3 Dokončenie ihriska, dobudovanie viacúčelového ihriska	Hospodárska
Opatrenie č. 2.1 Kvalita verejnej infraštruktúry	2.1.1 Oprava miestnych komunikácií	Sociálna
Opatrenie č. 2.1 Kvalita verejnej infraštruktúry	2.1.2 Zvýšenie energetickej efektívnosti verejného osvetlenia využitím LED svietidiel	Sociálna
Opatrenie č. 2.1 Kvalita verejnej infraštruktúry	2.1.3 Úprava obecného dvora	Sociálna
Opatrenie č. 2.2 Intervencie do obecných objektov a školských zariadení	2.2.1 Rekonštrukcia ZŠ a MŠ	Sociálna
Opatrenie č. 2.2 Intervencie do obecných objektov a školských zariadení	2.2.2 Rekonštrukcia šatní na ihrisku	Sociálna
Opatrenie č. 2.2 Intervencie do obecných objektov a školských zariadení	2.2.2 Rekonštrukcia hasičskej zbrojnice	Sociálna
Opatrenie č. 3.1 Budovanie kanalizačnej siete	3.1.1. Odkanalizovanie obce	Environmentálna

Opatrenie č. 3.2 Využitie obnoviteľných zdrojov energie	3.2.1 Znižovanie negatívnych dopadov na životné prostredie využitím obnoviteľných zdrojov energie	Environmentálna
Opatrenie č. 3.3 Intervencie do boja s odpadmi	3.3.1 Rozšírenie odpadového hospodárstva- obstaranie kontajnerov, technológie na vývoz odpadov	Environmentálna
Opatrenie č. 3.3 Intervencie do boja s odpadmi	3.3.2 Ničenie skládok odpadov	Environmentálna

Základné údaje o projektovom zámere č. 1.1.3							
Názov projektu		Výstavba 4 bytov					
Garant		Obec Jablonka					
Kontaktná osoba garanta		Anna Cigáneková					
Partneri garanta		STAS, s.r.o. Myjava					
Začatie a ukončenie fyzickej realizácie		júl 2016 - marec 2017					
Stav projektu pred realizáciou		Pozemky v majetku obce					
Cieľ projektu		Zlepšiť podmienky pre bývanie v obci					
Výstupy		Vytvorené bytové jednotky					
Užívatelia		Občania obce, potenciálni obyvatelia					
Indikátory monitoringu		Výstup - počet bytových jednotiek; Výsledok - počet podnájomníkov					
Zmluvné podmienky		VO - výber dodávateľa					
Riziká		-					
Poznámky		Financované z prostriedkov obce					
Realizácia projektu							
Fáza/míľnik		Súčinnosť iného odboru alebo subjektu				Termín (mesiac/rok)	
Realizácia		Dodávateľ				7/2016 - 3/2017	
Kolaudácia		Príslušný stavebný úrad				4-5/2017	
Financovanie projektu							
Druh výdavku	Termín (rok)	Náklady spolu (eur)	z toho verejné zdroje				súkromné zdroje
			EU	ŠR	VÚC	Obec	
Realizácia projektu	2016-2017	180 000	0	0	0	180 000	0
Spolu		180 000	0	0	0	180 000	0

Základné údaje o projektovom zámere č. 1.2.2							
Názov projektu		Rekonštrukcia KD Jablonka - zníženie energetických nákladov zateplením a využitím kotla na pelety					
Garant		Obec Jablonka					
Kontaktná osoba garanta		Anna Cigánková					
Partneri garanta		-					
Začatie a ukončenie fyzickej realizácie		september 2016 - máj 2017					
Stav projektu pred realizáciou		KD je v zlom technickom stave vyžadujúcom si rekonštrukciu i zmenu vykurovania.					
Cieľ projektu		Znížiť energetické náklady, zrekonštruovať KD a zvýšiť tak počet návštevníkov KD a podujatí.					
Výstupy		Zrekonštruovaná budova Kultúrneho domu					
Užívatelia		Občania obce Jablonka a okolitých obcí					
Indikátory monitoringu		Výstup - zrekonštruovaná budova Kultúrneho domu; Výsledok - zvýšený počet návštevníkov DK					
Zmluvné podmienky		VO - výber dodávateľa					
Riziká		Neschválenie žiadosti o NFP					
Poznámky		Predloženie žiadosti cez OP KŽP					
Realizácia projektu							
Fáza/míľnik		Súčinnosť iného odboru alebo subjektu				Termín (mesiac/rok)	
Výber dodávateľa		-				12/2015	
Spracovanie a registrácia žiadosti o NFP, zhromaždenie príloh		-				2/2016	
Predloženie projektu		-				2/2016	
Schválenie NFP		MPaRV SR				8/2016	
Realizácia		Dodávateľ				9/2016 - 5/2017	
Kolaudácia		Príslušný stavebný úrad				6/2017	
Financovanie projektu							
Druh výdavku	Termín (rok)	Náklady spolu (eur)	z toho verejné zdroje				súkromné zdroje
			EU	ŠR	VÚC	Obec	
Realizácia projektu	2016-2017	140000	119 000	14 000	0	7 000	0
Spolu		140 000	119 000	14 000	0	7 000	0

Základné údaje o projektovom zámere č. 1.2.3							
Názov projektu		Jablonkové kumštovanie					
Garant		Obec Jablonka					
Kontaktná osoba garanta		Anna Cigánková					
Partneri garanta		Miestne spolky					
Začatie a ukončenie fyzickej realizácie		júl 2016 - október 2022					
Stav projektu pred realizáciou		Podujatie sa uskutočňuje od roku 2014.					
Cieľ projektu		Zachovať tradičné podujatia obce					
Výstupy		Uskutočnené podujatie Jablonkové kumštovanie					
Užívatelia		občania obce, návštevníci podujatia					
Indikátory monitoringu		Výstup -uskutočnené podujatie; Výsledok - počet návštevníkov podujatia					
Zmluvné podmienky		-					
Riziká		-					
Poznámky		Podanie žiadosti o dotáciu cez MK SR					
Realizácia projektu							
Fáza/míľnik		Súčinnosť iného odboru alebo subjektu				Termín (mesiac/rok)	
Spracovanie a registrácia žiadosti o poskytnutie dotácie		-				priebežne	
Schválenie dotácie		MK SR				priebežne	
Realizácia		Obec Jablonka, spolky, CTK Myjava				priebežne	
Financovanie projektu							
Druh výdavku	Termín (rok)	Náklady spolu (eur)	z toho verejné zdroje				súkromné zdroje
			EU	ŠR	VÚC	Obec	
Realizácia projektu	2016-2022	17 000	0	7 000	3 000	7 000	0
Spolu		17 000	0	7 000	3 000	7 000	0

Základné údaje o projektovom zámere č. 2.1.3							
Názov projektu		Úprava obecného dvora					
Garant		Obec Jablonka					
Kontaktná osoba garanta		Anna Cigáneková					
Partneri garanta		-					
Začatie a ukončenie fyzickej realizácie		máj 2017 - júl 2017					
Stav projektu pred realizáciou		Majetok obce					
Cieľ projektu		Modernizácia a revitalizácia obecného dvora					
Výstupy		Zrekonštruovaný obecný dvor					
Užívatelia		Občania obce					
Indikátory monitoringu		Výstup -zrekonštruovaná plocha obecného dvora v m ² ; Výsledok - počet návštevníkov dvora					
Zmluvné podmienky		VO - výber dodávateľa					
Riziká		-					
Poznámky		Financované z prostriedkov obce					
Realizácia projektu							
Fáza/míľnik		Súčinnosť iného odboru alebo subjektu				Termín (mesiac/rok)	
Výber dodávateľa		-				3-4/2017	
Realizácia		Dodávateľ				5/2017-7/2017	
Kolaudácia		Príslušný stavebný úrad				8/2017	
Financovanie projektu							
Druh výdavku	Termín (rok)	Náklady spolu (eur)	z toho verejné zdroje				súkromné zdroje
			EU	ŠR	VÚC	Obec	
Realizácia projektu	2017	7 000	0	0	0	7 000	0
Spolu		7 000	0	0	0	7 000	0

Základné údaje o projektovom zámere č. 2.2.1							
Názov projektu		Rekonštrukcia ZŠ a MŠ					
Garant		Obec Jablonka					
Kontaktná osoba garanta		Anna Cigáneková					
Partneri garanta		-					
Začatie a ukončenie fyzickej realizácie		júl 2016 - február 2017					
Stav projektu pred realizáciou		Nevyhovujúce priestory ZŠ a MŠ					
Cieľ projektu		Vytvorenie lepších podmienok pre zamestnancov a žiakov ZŠ a MŠ.					
Výstupy		Zrekonštruovaná budova ZŠ a MŠ					
Užívatelia		zamestnanci ZŠ a MŠ, žiaci a deti					
Indikátory monitoringu		Výstup -zrekonštruovaná budova ZŠ a MŠ; Výsledok - zvýšený počet žiakov a detí v škole					
Zmluvné podmienky		VO - výber dodávateľa					
Riziká		-					
Poznámky		Environmentálny fond					
Realizácia projektu							
Fáza/míľnik		Súčinnosť iného odboru alebo subjektu				Termín (mesiac/rok)	
Spracovanie a registrácia žiadosti o NFP, zhromaždenie príloh		-				10/2015	
Predloženie projektu		-				10/2015	
Schválenie NFP		MDVaRR				3/2016	
Výber dodávateľa		-				4-5/2016	
Realizácia		Dodávateľ				7-2016 - 2/2017	
Kolaudácia		Príslušný stavebný úrad				3/2017	
Financovanie projektu							
Druh výdavku	Termín (rok)	Náklady spolu (eur)	z toho verejné zdroje				súkromné zdroje
			EU	ŠR	VÚC	Obec	
Projektová dokumentácia	2015	2 000	0	0	0	2 000	0
Realizácia projektu	2016-2017	230 000	0	218 500	0	11 500	0
Spolu		232 000	0	218 500	0	13 500	0

Základné údaje o projektovom zámere č. 2.2.1.1							
Názov projektu		Rekonštrukcia a modernizácia šatní na ihrisku					
Garant		Obec Jablonka					
Kontaktná osoba garanta		Anna Cigáneková					
Partneri garanta		-					
Začatie a ukončenie fyzickej realizácie		august 2016-október 2016					
Stav projektu pred realizáciou		Nevyhovujúce priestory šatní					
Cieľ projektu		Zvýšenie štandardu pre súčasných a potenciálnych športovcov v obci					
Výstupy		Zrekonštruované šatne					
Užívatelia		TJ Družstevník, občania obce					
Indikátory monitoringu		Výstup - zrekonštruované šatne; Výsledok - zvýšený počet športovcov					
Zmluvné podmienky		VO - výber dodávateľa					
Riziká		Neschválenie žiadosti o NFP					
Poznámky		Predloženie žiadosti cez KR-MAS					
Realizácia projektu							
Fáza/míľnik		Súčinnosť iného odboru alebo subjektu				Termín (mesiac/rok)	
Výber dodávateľa		-				11-12/2016	
Spracovanie a registrácia žiadosti o NFP, zhromaždenie príloh		-				1/2017	
Predloženie projektu		-				1/2017	
Schválenie NFP		PPA				5/2017	
Realizácia		Dodávateľ				7-12/2017	
Kolaudácia		Príslušný stavebný úrad				1/2018	
Financovanie projektu							
Druh výdavku	Termín (rok)	Náklady spolu (eur)	z toho verejné zdroje				súkromné zdroje
			EU	ŠR	VÚC	Obec	
Realizácia projektu	2017	100 000	95 000	0	0	5 000	0
Spolu		100 000	95 000	0	0	5 000	0

Základné údaje o projektovom zámere č. 2.2.1.2							
Názov projektu		Rekonštrukcia hasičskej zbrojnice					
Garant		Obec Jablonka					
Kontaktná osoba garanta		Anna Cigáneková					
Partneri garanta		DHZ					
Začatie a ukončenie fyzickej realizácie		máj 2016- september 2016					
Stav projektu pred realizáciou		Nevyhovujúce, nedostatočné a nedôstojné priestory hasičskej zbrojnice					
Cieľ projektu		Zlepšiť pracovné podmienky miestneho DHZ					
Výstupy		Zrekonštruovaná budova hasičskej zbrojnice					
Užívatelia		Miestny DHZ					
Indikátory monitoringu		Výstup – zrekonštruovaná budova hasičskej zbrojnice; Výsledok – zlepšená pohotovosť DHZ - zrýchlená schopnosť reagovať na zásahové situácie					
Zmluvné podmienky		VO - výber dodávateľa					
Riziká		Neschválenie žiadosti o NFP					
Poznámky		Predloženie žiadosti cez MV SR					
Realizácia projektu							
Fáza/míľnik		Súčinnosť iného odboru alebo subjektu				Termín (mesiac/rok)	
Vydanie stavebného povolenia		Príslušný stavebný úrad				2/2017	
Výber dodávateľa		-				3-4/2017	
Spracovanie a registrácia žiadosti o NFP, zhromaždenie príloh		-				4-5/2017	
Realizácia		Dodávateľ				5-9/2017	
Kolaudácia		Príslušný stavebný úrad				10/2017	
Financovanie projektu							
Druh výdavku	Termín (rok)	Náklady spolu (eur)	z toho verejné zdroje				súkromné zdroje
			EU	ŠR	VÚC	Obec	
Realizácia projektu	2017	30 000	0	27 000	0	3 000	0
Spolu		30 000	0	27 000	0	3 000	0

5 Realizačná časť

Realizačná časť je zameraná na popis postupov inštitucionálneho a organizačného zabezpečenia realizácie programu rozvoja obce, systém monitorovania a hodnotenia plnenia programu rozvoja obce s ustanovením merateľných ukazovateľov, vecný a časový harmonogram realizácie programu rozvoja obce s formou akčných plánov. Realizačná časť obsahuje:

- východiská,
- popis úloh jednotlivých partnerov pri realizácii PHSR,
- popis postupov inštitucionálneho a organizačného zabezpečenia,
- stručný popis komunikačnej stratégie PHSR k jednotlivým cieľovým skupinám,
- popis systému monitorovania a hodnotenia plnenia PHSR,
- akčný plán s výhľadom na roky 2016 – 2018.

5.1 Východiská a popis úloh jednotlivých partnerov pri realizácii

Obecný úrad Jablonka má v oblasti prípravy a realizácie programu rozvoja dostatočné skúsenosti na programovej aj projektovej úrovni. Pri realizácii PHSR vystupujú ako partneri obyvatelia obce, ktorí boli vyzvaní zúčastniť sa verejných stretnutí, počas zasadnutia obecného zastupiteľstva, kde mohli definovať svoje požiadavky.

Členovia pracovných skupín aktívne pristupovali k prerokovaniu finálneho návrhu PHSR. V rámci prípravy dokumentu bol vypracovaný dotazník, ktorý bol distribuovaný do domácností. Obyvatelia obce tak mali aj takúto možnosť vyjadriť svoj názor o svojich požiadavkách na samosprávu, príp. poukázať z ich pohľadu na potreby obce a problémy, ktoré treba riešiť. Svoj názor na aktivity obce ako aj svoje potreby mohla v špeciálnych dotazníkoch pre podnikateľov prezentovať aj zástupcovia podnikateľského sektora. Táto šanca bola ponúknutá aj zástupcom tretieho sektora. Oba tieto sektory mali možnosť predložiť aj zamýšľané rozvojové zámery, na ktorých by mohla obec participovať, príp. inak mohla byť nápomocná pri ich realizácii.

5.2 Popis postupov organizačného a inštitucionálneho zabezpečenia

Realizácia PHSR je činnosťou samosprávy a tá ju vykonáva prostredníctvom svojich orgánov. Samospráva jedenkrát ročne získa a spracuje pripomienky poslancov, zamestnancov OcÚ, partnerov a verejnosti, do leta, teda do času začiatku prípravy rozpočtu na ďalší rok. Táto činnosť je naplánovaná do začiatku decembra príslušného roku, kedy bude predložené hodnotenie PHSR za predchádzajúci rok, ako aj jeho prípadná aktualizácia.

Vo vzťahu k realizácii PHSR obecné zastupiteľstvo berie na vedomie návrh strategickej časti dokumentu, schvaľuje celý dokument PHSR a každoročne schvaľuje vyhodnotenie jeho plnenia. Obecné zastupiteľstvo taktiež schvaľuje spolufinancovanie projektov. Obecné zastupiteľstvo schvaľuje každoročne hodnotiace a monitorovacie správy, rozhoduje o prípadných zmenách a aktualizácii programu.

Najvyšším výkonným orgánom obce a jeho predstaviteľom je starosta/starostka. Rozhoduje vo všetkých veciach správy obce, ktoré nespádajú do právomocí a kompetencií obecného zastupiteľstva. Starostka sa spolupodieľa na príprave dokumentu, riadila proces

realizácie, podpisuje schválenie celého dokumentu, vykonáva uznesenia a zastupuje obec vo vzťahu k Programu hospodárskeho a sociálneho rozvoja obce Jablonka 2016 - 2022 k štátnym orgánom, k právnickým a fyzickým osobám. Inštitucionálnu a administratívnu stránku zabezpečuje obecný úrad.

5.3 Komunikačná stratégia

Rôzne formy komunikácie budú súčasťou každého z pripravovaných a realizovaných projektov PHSR v rámci povinnej i nep povinnej činnosti informovania a publicity (pri projektoch financovaných z EŠIF a dotačných titulov), alebo v rámci komunikácie zainteresovaných cieľových skupín pri príprave a realizácii jednotlivých projektov.

Komunikácia bude prebiehať priamou účasťou na zasadnutiach obecného zastupiteľstva. Dôležitým nástrojom komunikácie je pre obec webová stránka, informačné tabule a rozhlas. Komunikácia s obyvateľmi prebieha neustále až do ukončenia platnosti PHSR. Ďalším nástrojom komunikácie sú i rokovania v rámci obecného zastupiteľstva, kde materiál na rokovanie pripravuje starostka obce v súčinnosti so zamestnancami obce.

5.4 Systém monitorovania a hodnotenia

Cieľom monitoringu akčného plánu a projektových zámerov obce Jablonka je zostaviť komplexnú informáciu o tom, ako sa plnia opatrenia navrhnuté v PHSR počas celého obdobia platnosti dokumentu. Tieto údaje sú k dispozícii pre samosprávu a širokú verejnosť. Samospráva jedenkrát ročne získa a spracuje pripomienky partnerov, OčÚ, poslancov a verejnosti, do leta v čase začiatku prípravy rozpočtu na ďalší rok. Táto činnosť je naplánovaná do termínu príslušného roku, kedy bude predložené hodnotenie PHSR za predchádzajúci rok, jeho prípadná aktualizácia, hodnotenie ukazovateľov vrátane korekcií v rámci pravidelného každoročného hodnotenia. V prípade nutnosti korekcií mimo stanovené termíny vykoná korekciu starosta/starostka obce.

Celkový plán hodnotenia je spracovaný vo Formulári R5. Akčný plán je zoradený podľa opatrení a aktivít. Realizáciu navrhnutých aktivít a ich monitoring zabezpečuje štatutárny zástupca obce Jablonka, alebo poverený pracovník obecného úradu. V niektorých prípadoch je ako realizátor danej aktivity uvedený iný subjekt (investor, prevádzkovateľ, partnerská inštitúcia a pod.) V akčnom pláne sú vymenované aktivity bežného, kapitálového a podporného charakteru v časovom slede. Ide o aktivity, ktoré je potrebné realizovať v ďalšom období. Akčný plán a projektové zámery sú spracované na základe údajov v schválenom rozpočte obce. Aktuálna verzia akčného plánu a projektových zámerov je na webovej stránke obce www.jablonka.sk. Správa o plnení akčného plánu a projektových zámerov bude spracovaná vždy k 1.12. príslušného roka v zmysle Programu hospodárskeho a sociálneho rozvoja obce Jablonka na obdobie 2016 – 2022.

Formulár č. R 3 - Záznam z monitorovania**Monitorovanie a hodnotenie**

Správa o plnení akčného plánu a projektových zámerov obce Jablonka bude spracovaná vždy k 1.12. príslušného roka v zmysle Programu hospodárskeho a sociálneho rozvoja obce Jablonka na obdobie 2016 - 2022. Cieľom monitoringu akčného plánu a projektových zámerov obce Jablonka je zostaviť komplexnú informáciu o tom, ako sa plnia opatrenia navrhnuté v PHSR obce Jablonka počas celého obdobia platnosti dokumentu v rokoch 2016 - 2022. Tieto údaje sú k dispozícii pre samosprávu a širokú verejnosť.

Akčný plán obce Jablonka je zoradený podľa opatrení a aktivít. Realizáciu navrhnutých aktivít a ich monitoring zabezpečuje štatutárny zástupca obce Jablonka, alebo poverený pracovník obecného úradu. V niektorých prípadoch je ako realizátor danej aktivity uvedený iný subjekt (investor, prevádzkovateľ, partnerská inštitúcia a pod.). V akčnom pláne sú vymenované aktivity bežného, kapitálového a podporného charakteru v časovom slede. Ide o aktivity, ktoré je potrebné realizovať v ďalšom období.

Akčný plán a projektové zámery sú spracované na základe údajov v schválenom rozpočte obce. Aktuálna verzia akčného plánu a projektových zámerov je na webovej stránke obce www.jablonka.sk.

Ďalší monitoring akčného plánu a projektových zámerov sa uskutoční ku dňu 1.12.2016.

Formulár č. R 4 - Vzor monitorovacej správy (Príloha č. 6)**Formulár č. R 5 - Plán hodnotenia a monitorovania**

Plán priebežných hodnotení PHSR na programové obdobie 2016 - 2022		
Typ hodnotenia	Vykonať prvýkrát	Dôvod vykonania/ periodicita
Strategické hodnotenie	V roku 2018	podľa rozhodnutia obce/koordinátora PHSR a vzniknutej spoločenskej potreby
Operatívne hodnotenie		
Tematické hodnotenie časti PHSR	Každoročne do 1.12. daného kalendárneho roku	Kontrola opatrení plánovaných k realizácii v danom kalendárnom roku.
Ad hoc mimoriadne hodnotenie	Podľa potreby	pri značnom odklone od stanovených cieľov a doľahnutých hodnôt ukazovateľov pri návrhu na revíziu PHSR
Ad hoc hodnotenie celého PHSR alebo jeho časti	Podľa potreby	na základe rozhodnutia starostu/starostky, podnetu poslancov; na základe protokolu NKÚ SR, správy auditu ...

Zdroj: Vlastné spracovanie

Akčný plán pre hospodársku oblasť v obci Jablonka			
Opatrenie, aktivita	Termín	Zodpovedný	Financovanie (Eur)
Opatrenie 1.1 Podpora rozvoja podnikania a bývania			
Aktivita 1.1.1			
Opatrenie 1.2 Rozvoj cestovného ruchu, kultúrnych a voľnočasových aktivít			
Aktivita 1.2.1			
Aktivita 1.2.2			
Aktivita 1.2.3			

Akčný plán pre sociálnu oblasť v obci Jablonka			
Opatrenie, aktivita	Termín	Zodpovedný	Financovanie (Eur)
Opatrenie č. 2.1 Kvalita verejnej infraštruktúry			
Aktivita 2.1.1			
Aktivita 2.1.2			
Opatrenie č. 2.2 Intervencie do obecných objektov a školských zariadení			
Aktivita 2.2.1			
Opatrenie č. 2.3 Intervencie do budov sociálnej starostlivosti			
Aktivita 2.3.2			

Akčný plán pre environmentálnu oblasť v obci Jablonka			
<i>Opatrenie, aktivita</i>	<i>Termín</i>	<i>Zodpovedný</i>	<i>Financovanie (Eur)</i>
Opatrenie 3.1 Budovanie kanalizačnej a vodovodnej siete			
Aktivita 3.1.1			
Opatrenie č. 3.2 Obnoviteľné zdroje energie			
Aktivita 3.2.1			
Opatrenie č. 3.3 Odpadové hospodárstvo			
Aktivita 3.3.1			

6 Finančná časť

Finančná časť obsahuje finančné zabezpečenie jednotlivých opatrení a aktivít, inštitucionálnu a organizačnú stránku realizácie programu rozvoja obce.

Táto časť obsahuje:

- indikatívny finančný plán na celú realizáciu PHSR,
- model viaczdrojového financovania jednotlivých opatrení, aktivít (projektov) za účasti sociálno-ekonomických partnerov v území v prepojení na programový rozpočet obce,
- hodnotiacu tabuľku pre výber projektov.

7 Záver

Formulár č. Z 1 - Schválenie PHSR

Schválenie PHSR	
Názov dokumentu	Program hospodárskeho a sociálneho rozvoja obce Jablonka na roky 2016 - 2022
Štruktúra dokumentu	<p>Časť 1 – Analytická časť Analytická časť obsahuje komplexné hodnotenie a analýzu východiskovej situácie obce s väzbami na širšie územie.</p> <p>Časť 2 – Strategická časť Táto časť obsahuje stratégiu rozvoja územia pri zohľadnení jeho vnútorných špecifik a určuje hlavné ciele a priority rozvoja obce.</p> <p>Časť 3 – Programová časť Obsahuje najmä zoznam opatrení a aktivít na zabezpečenie realizácie PHSR.</p> <p>Časť 4 – Realizačná časť Zameriava sa na popis postupov inštitucionálneho a organizačného zabezpečenia realizácie PHSR obce, systém monitorovania a hodnotenia plnenia PHSR s ustanovením merateľných ukazovateľov, tiež vecný a časový harmonogram realizácie PHSR formou akčných plánov</p> <p>Časť 5 – Finančná časť Obsahuje finančné zabezpečenie jednotlivých opatrení a aktivít, inštitucionálnu a organizačnú stránku realizácie PHSR obce.</p>
Spracovanie	<p>Program hospodárskeho a sociálneho rozvoja obce Jablonka na roky 2016 - 2022 (ďalej len „PHSR 2016 - 2022“) bol spracovaný v súlade s Metodikou na vypracovanie programu hospodárskeho a sociálneho rozvoja obce/obcí/VÚC, ktorá bola vydaná Ministerstvom dopravy, výstavby a regionálneho rozvoja SR vo februári 2015 a to v nadväznosti na novelu Zákona o podpore regionálneho rozvoja schválenej vládou SR 1. januára 2015.</p> <p>PHSR bol spracovaný externými odborníkmi v spolupráci s pracovníkmi Kopaničiarsky región – miestna akčná skupina (ďalej len KR - MAS) a pracovníkmi samosprávy.</p> <p>Spracovanie dokumentu prebiehalo v termíne od jún 2015 – do december 2015.</p> <ul style="list-style-type: none"> - Pracovné skupiny boli zložené z vedenia obce, zamestnancov OcÚ, poslancov OcZ, podnikateľov a tretieho sektora - Súčasťou prieskumu boli občania, mimovládne organizácie a podnikateľské subjekty v obci <p>Zapojenie verejnosti a komunikácia s verejnosťou: zapojenie prostredníctvom dotazníkového prieskumu, informovanie prebiehalo formou www stránky, prostredníctvom zasadnutí OcZ</p> <p><i>Stretnutie riadiaceho tímu:</i></p>

	<p>Komunikácia s verejnosťou prebiehala prostredníctvom vyplňania dotazníkov občanmi obce Jablonka. Dotazník bol vyplňaný v rámci domácností.</p> <table border="1"> <tr> <td>Rozdaných</td><td></td></tr> <tr> <td>Vrátených</td><td></td></tr> <tr> <td>% populácie</td><td></td></tr> </table> <p>Náklady na spracovanie boli financované z rozpočtu KR - MAS.</p>	Rozdaných		Vrátených		% populácie	
Rozdaných							
Vrátených							
% populácie							
Prerokovanie	Verejné pripomienkovanie prebiehalo v termíne:						
Schválenie							

ZOZNAM POUŽITEJ LITERATÚRY

1. Hodnotenie kvality ovzdušia v SR 2013. Dostupné na internete <http://www.shmu.sk>
2. NATURA 2000. Dostupné na internete <http://www.sopsr.sk>
3. Sčítanie obyvateľov, domov a bytov 2011
4. Správa o stave znečisťovania ovzdušia v Trenčianskom kraji v roku 2013
5. Údaje poskytnuté na základe požiadavky, Jablonka 2015
6. Program odpadového hospodárstva obce Jablonka do roku 2015
7. Program hospodárskeho a sociálneho rozvoja obce Jablonka na roky 2008-2016
8. Programový rozpočet obce Jablonka na roky 2014-2016
9. Viacročný rozpočet obce Jablonka na roky 2012-2017
10. Záverečný účet obce Jablonka a rozpočtové hospodárenie za rok 2014
11. Základné štatistické ukazovatele o trhu práce v SR
12. Hospodárenie miest, obcí a VÚC. Dostupné na internete : <http://www.obce.ineko.sk>
13. Geomorfologické členenie Slovenska
14. Klimatický atlas SHMÚ online. Dostupné: <http://klimat.shmu.sk/kas/>
15. Stratégia rozvoja vidieka 2013 – 2023
16. Operačný program Kvalita životného prostredia
17. Operačný program Integrovaná infraštruktúra
18. Integrovaný regionálny operačný program
19. Program Interreg V-A Slovenská republika – Česká republika
20. Program rozvoja vidieka SR 2014 - 2020
21. Operačný program Výskum a inovácie
22. Operačný program Ľudské zdroje
23. Operačný program Efektívna verejná správa
24. Internetová stránka <http://www.staratura.sk>
25. Internetová stránka <http://www.sopsr.sk>
26. Sčítanie obyvateľov, domov a bytov 2001
27. Internetová stránka <http://www.sazp.sk>
28. **Stratégia rozvoja bežeckého lyžovania a zimnej turistiky v Bielych Karpatoch pre obdobie 2014 – 2020**
29. Program hospodárskeho a sociálneho rozvoja Trenčianskeho samosprávneho kraja 2014 – 2020
30. Vytrasovanie jazdeckých ciest v Kopaničiarskom a Horňáckom regióne, 2014
31. Dotazníkový prieskum názorov občanov obce, podnikateľov a tretieho sektora - realizovaný KR-MAS

Upozornenie: Tento dokument je vlastníctvom obce Jablonka. Akékoľvek vytváranie kópií bez súhlasu obce Jablonka je zakázané.

© Obec Jablonka, 2015