

Obec Polianka



Program hospodárskeho a sociálneho rozvoja obce Polianka na roky 2016 - 2022

Polianka, 2015

Spracovateľ

Mgr. Peter Nemček – RegioSat
Dolná štvrť 360/5
907 01 Myjava
tel: 0905 219 239
e-mail: peter.nemcek@mail.t-com.sk

v spolupráci s

Kopaničiarsky región – miestna
akčná skupina
M.R. Štefánika 560/4
907 01 Myjava
tel: 034/653 83 44
www.kopaničiariskyregion.sk



Obsah

1	Úvodná časť	6
1.1	Poslanie Programu hospodárskeho a sociálneho rozvoja.....	6
1.2	Ex-post hodnotenie predchádzajúceho PHSR	10
2	Analytická časť	11
2.1	Analýza vnútorného prostredia.....	11
2.1.1	Charakteristika prírodných podmienok a analýza prírodných zdrojov	12
2.1.2	Analýza stavu životného prostredia a ochrana krajiny	14
2.1.3	Ľudské zdroje.....	16
2.1.4	Materiálne zdroje a občianska vybavenosť	24
2.1.5	Charakteristika ekonomického potenciálu	27
2.1.6	Ex-ante hodnotenie.....	33
2.2	Analýza vonkajšieho prostredia	34
2.3	Zhodnotenie súčasného stavu územia - SWOT analýza	37
3	Strategická časť	38
4	Programová časť	42
5	Realizačná časť	51
6	Finančná časť	55
7	Záver	58
8	Zoznam použitej literatúry a informačných zdrojov	60
9	Zoznam príloh	61

Zoznam tabuliek a grafov

Zoznam tabuliek

Tabuľka 1 Zámer spracovania PHSR
Tabuľka 2 Harmonogram spracovania PHSR
Tabuľka 3 Použité participatívne metódy
Tabuľka 4 Zoznam členov pracovných skupín
Tabuľka 5 Ex-post hodnotenie predchádzajúceho PHSR
Tabuľka 6 Základné údaje o obci
Tabuľka 7 Pôdny fond v roku 2014
Tabuľka 8 Množstvo komunálneho odpadu v rokoch 2003-2014
Tabuľka 9 Separované komodity v tonách
Tabuľka 10 Demografická štruktúra obyvateľov v rokoch 1997-2014
Tabuľka 11 Pohyb obyvateľstva v rokoch 1996 – 2014
Tabuľka 12 Obyvateľstvo podľa náboženského vyznania
Tabuľka 13 Obyvateľstvo podľa národnosti
Tabuľka 14 Obyvateľstvo podľa stupňa najvyššieho dosiahnutého vzdelania
Tabuľka 15 Vybrané kultúrne a spoločenské podujatia a akcie v obci Polianka
Tabuľka 16 Zoznam mimovládnych organizácií
Tabuľka 17 Domový a bytový fond v roku 2011
Tabuľka 18 Domový a bytový fond – porovnanie rokov 2001 a 2011
Tabuľka 19 Porovnanie ekonomicky aktívnych osôb obce Polianka s okresom, krajom a SR
Tabuľka 20 Bývajúce obyvateľstvo ekonomicky aktívne podľa pohlavia, dochádzky do zamestnania a podľa odvetvia hospodárstva v roku 2011
Tabuľka 21 Sektorová zamestnanosť
Tabuľka 22 Právne subjekty v obci Polianka v roku 2014
Tabuľka 23 Zoznam podnikateľských subjektov v obci Polianka
Tabuľka 24 Porovnanie ekonomicky aktívnych a miery evidovanej nezamestnanosti obce s priemerom okresu, kraja a SR k 31.12.2014
Tabuľka 25 Vývoj počtu uchádzačov o zamestnanie v obci Polianka v rokoch 2007 – 2014
Tabuľka 26 Ex-ante hodnotenie PHSR
Tabuľka 27 STEEP analýza
Tabuľka 28 Hierarchia strategických cieľov
Tabuľka 29 Prehľad opatrení, projektov a aktivít podľa oblastí
Tabuľka 30 Záznam z monitorovania
Tabuľka 31 Plán hodnotenia a monitorovania
Tabuľka 32 Model viaczdrojového financovania – intervenčná matica
Tabuľka 33 Indikatívny rozpočet – sumarizácia
Tabuľka 34 Schválenie PHSR

Zoznam grafov

Graf 1 Štruktúra pôdneho fondu v obci Polianka v roku 2014
Graf 2 Množstvo komunálneho odpadu v tonách
Graf 3 Percentuálne zastúpenie skupín obyvateľstva podľa produktivity v rokoch 1997-2014
Graf 4 Vývoj počtu obyvateľov v rokoch 1997 – 2014
Graf 5 Index vitality v rokoch 1997-2014

Graf 6 Vývoj prírastkov v rokoch 1996 – 2014

Graf 7 Obyvateľstvo podľa náboženského vyznania v roku 2011

Graf 8 Obyvateľstvo podľa národnosti v roku 2011

Graf 9 Obyvateľstvo podľa stupňa najvyššieho dosiahnutého vzdelania v roku 2011

Graf 10 Sektorový zamestnanosť

Zoznam máp

Mapa 1 Poloha obce

1 Úvodná časť

1.1 Poslanie Programu hospodárskeho a sociálneho rozvoja

Program hospodárskeho rozvoja a sociálneho rozvoja obce Polianka je hlavným strategickým dokumentom pri určovaní smerovania ďalšieho rozvoja územia obce Polianka, ktorým sa riadia zástupcovia obce pri výkone svojej činnosti a rozhodovaní a odzrkadľuje potreby obyvateľov obce. Je jedným z hlavných nástrojov, prostredníctvom ktorého obec zabezpečuje regionálny rozvoj.

Program hospodárskeho rozvoja a sociálneho rozvoja (ďalej len „PHSR“) je strednodobý rozvojový dokument, ktorý je vypracovaný v súlade s cieľmi a prioritami ustanovenými v národnej stratégii regionálneho rozvoja a zohľadňuje ciele a priority ustanovené v programe hospodárskeho rozvoja a sociálneho rozvoja vyššieho územného celku, na území ktorého sa obec nachádza. Je vypracovaný podľa *Metodiky na vypracovanie programu hospodárskeho rozvoja a sociálneho rozvoja obce/obcí/VÚC*, verzia 2.0, február 2015 a je. Základný legislatívny rámec pre vypracovanie PHSR obce Polianka tvorí Zákon NR SR č. 539/2008 Z.z. o podpore regionálneho rozvoja a Zákon NR SR č. 369/1990 Z.z. o obecnom zriadení.

Potreba vypracovať nový PHSR obce Polianka je podmienená zmenenými podmienkami v spoločnosti a živote obce, ďalej zo zmenených legislatívnych podmienok v SR (schválenie novely zákona č. 539/2008 Z.z. o podpore regionálneho rozvoja) a vyplýva z prípravy na nové programové obdobie 2014-2020 pre čerpanie štrukturálnych a investičných fondov Európskej únie. Pri jeho vypracovaní boli zohľadnené aj nasledovné dokumenty: Partnerská dohoda SR na roky 2014-2020, Národná stratégia regionálneho rozvoja - priority Trenčianskeho samosprávneho kraja, Regionálna integrovaná územná stratégia.

PHSR spolu s územným plánom, je základným a kľúčovým dokumentom pre riadenie samosprávy, ktorý vychádza z poznania situácie a konkrétnych potrieb obyvateľov, podnikateľov, záujmových skupín a ďalších subjektov v území, formuluje svoju predstavu o budúcnosti spolu s činnosťami a projektmi na jej zabezpečenie. PHSR sa spracováva spravidla na 7 rokov s dlhodobým výhľadom na 10 – 14 rokov. PHSR koncepčne, systémovo analyzuje a určuje budúcnosť rozvoja spolu s činnosťami, investičnými projektmi so zdrojovým krytím na jej zabezpečenie. Vytvára rámec, ktorého naplnenie bude zárukou, že PHSR nebude zbytočne rozsiahlym a len popisným zoznamom nereálnych zámerov (zoznamom vecí, na ktoré obec nemá peniaze), ale skutočným strategickým rozvojovým dokumentom s cieľom dosiahnuť rast životnej úrovne na konkrétnom území. Pri jeho vypracovaní sa uplatnil princíp partnerstva. Partnerstvo je spolupráca sociálno-ekonomických partnerov na príprave, uskutočňovaní, financovaní, monitorovaní a hodnotení realizácie priorít a cieľov podpory regionálneho rozvoja.

Sociálno-ekonomickí partneri sú ústredné orgány štátnej správy, miestne orgány štátnej správy, vyššie územné celky, obce, mikroregionálne združenia a iné fyzické a právnické osoby pôsobiace v oblasti regionálneho rozvoja na celoštátnej, regionálnej a miestnej úrovni. Súčasťou materiálu sú aj prílohy (grafy, mapy, tabuľky), ktoré k základnému textu majú vysvetľujúci a doplnujúci charakter.

Tabuľka 1 Zámer spracovania PHSR

Zámer spracovania PHSR	
Názov dokumentu	- Program hospodárskeho a sociálneho rozvoja obce Polianka na roky 2016-2022
Uzemný plán obce schválený	- nie
Dátum schválenia PHSR	- 16.12.2015
Publikovaný verejne po častiach	- Informácia na obecnom zastupiteľstve
Forma spracovania	- Externí odborníci v spolupráci s pracovníkmi Kopaničiarsky región – miestna akčná skupina (ďalej len KR - MAS) a pracovníkmi samosprávy
Riadenie procesu spracovania	- Pracovné skupiny boli zložené z vedenia obce, zamestnancov OU, poslancov OZ, podnikateľov, tretieho sektora a členov komisií - Spracovania PHSR sa zúčastnili aj rozpočtové a príspevkové organizácie zriaďovateľskej pôsobnosti obce - Súčasťou prieskumu boli aj mimovládne organizácie a podnikateľské subjekty v obci - Zapojenie verejnosti a komunikácia s verejnosťou: zapojenie prostredníctvom dotazníkového prieskumu, informovanie prebiehalo formou www stránky, prostredníctvom zasadnutí OZ - výsledkom spolupráce s vyššie spomenutými subjektmi je Dohoda o partnerstve (Príloha č. 7)
Obdobie spracovania	- PHSR bol spracovaný v priebehu roka 2015 - Harmonogram spracovania je uvedený v nasledujúcej tabuľke
Financovanie spracovania	- Náklady na spracovanie boli financované z rozpočtu KR - MAS
Informácie	- www.obecpolianka.sk

Tabuľka 2 Harmonogram spracovania PHSR

Termín	I	II	III	IV	V	VI	VII	VIII	IX	X	XI	XII
Úvod						X						
Analytická časť							X	X				
Strategická časť									X			
Programová časť										X		
Realizačná časť										X		
Finančná časť											X	
Záver											X	
Schválenie OcZ												X

Tabuľka 3 Použité participatívne metódy

Metóda	Informovanie verejnosti	Získavanie názorov verejnosti	Zohľadnenie názorov verejnosti
Tlačené materiály			
Verejné informačné tabule	áno		
Internetové stránky	áno		
Využitie existujúcich médií			
Zverejňovanie informácií v miestnej tlači	áno	áno	
Vystúpenia v obecnom rozhlase/televízii	áno		
Stretnutia			
Stretnutia s kľúčovými ľuďmi/skupinami	áno	áno	áno
Návšteva v dotknutom území	áno	áno	áno
Verejné semináre	áno	áno	áno
Rozhovory a prieskumy			
Dotazník pre záujmové skupiny	áno	áno	áno
Dotazník pre širokú verejnosť	áno	áno	áno
Pracovné skupiny			
Miestne pracovné skupiny	áno	áno	áno

Tabuľka 4 Zoznam členov pracovných skupín

Funkcia v strategickom plánovaní	Funkcia v pracovnom zaradení
Gestor	Dušan Mockovčiak - starosta
Koordinátor	Mgr. Peter Nemček – manažér KR-MAS
Metodik	Mgr. Tatiana Lazarová – administrátorka KR-MAS
Hospodárska pracovná skupina	Dušan Mockovčiak - starosta Mgr. Gabriela Bajcarová – asistentka Ing. Štefan Vičík - dôchodca
Sociálna pracovná skupina	Mgr. Peter Nemček – manažér KR-MAS Ing. Slávka Maňáková – poslanec OZ Branislav Šulovský – zamestnanec obecných lesov
Environmentálna pracovná skupina	Mgr. Tatiana Lazarová – administrátorka KR-MAS Ladislav Gabriž – správca obecných lesov Bc. Ivana Baranovičová – referent OÚ

Program hospodárskeho a sociálneho rozvoja obce Polianka je súčasťou sústavy základných dokumentov podpory regionálneho rozvoja v Slovenskej republike. Táto sústava je členená na strategické a programové dokumenty vypracovávané na úrovni štátu, sektorov, samosprávnych krajov, regiónov a obcí a programové dokumenty Európskej únie (pre využitie zdrojov štrukturálnych fondov).

Základné východiskové dokumenty na miestnej úrovni

- Program hospodárskeho a sociálneho rozvoja obce Polianka 2007-2013,
- ÚP VÚC Trenčianskeho kraja,
- Zmeny a doplnky k ÚP VÚC Trenčianskeho kraja,
- Mapové podklady,
- Programový rozpočet obce Polianka na roky 2015-2016,
- Záverečný účet obce Polianka na rok 2014,
- Program odpadového hospodárstva obce Polianka v rokoch 2009-2015,
- Rating obce.

Základné východiskové dokumenty na regionálnej úrovni

- Konceptia rozvoja cestovného ruchu v regióne pod Veľkou Javorinou a Bradlom,
- Stratégia budovania cyklochodníkov a cyklotrás v Kopaničiarskom a Hornáckom regióne,
- Vytrasovanie jazdeckých ciest v Kopaničiarskom a Hornáckom regióne,
- Integrovaná stratégia rozvoja územia Kopaničiarskeho regiónu pre roky 2015-2022,
- Spoločná príhraničná stratégia udržateľného rozvoje Hornácka-Kopaníc pro léta 2014-2020.

Základné východiskové dokumenty na úrovni kraja

- Program hospodárskeho, sociálneho a kultúrneho rozvoja TSK 2013-2023,
- Územný plán VÚC TSK,
- Stratégia rozvoja vidieka TSK 2014-2020
- Akčný plán udržateľného energetického rozvoja TSK na roky 2013-2020
- Zmeny a doplnky k ÚP VÚC Trenčianskeho kraja,
- Správa o stave znečisťovania ovzdušia v Trenčianskom kraji v roku 2013,

Regionálna inovačná stratégia TSK 2013-2020.

Základné východiskové dokumenty na národnej úrovni

- Partnerského dohoda na roky 2014-2020,
- Operačné programy – Kvalita životného prostredia, Integrovaná infraštruktúra, Efektívna verejná správa, Ľudské zdroje, Výskum a inovácie, Integrovaný regionálny operačný program, Interreg V-A Slovenská republika – Česká republika,
- Národná stratégia regionálneho rozvoja Slovenskej republiky (2014),
- Stratégia Európa 2020,
- Program rozvoja vidieka SR 2014-2020.

1.2 Ex-post hodnotenie predchádzajúceho PHSR

Tabuľka 5 Ex-post hodnotenie predchádzajúceho PHSR

	Názov investície - projektu (obec, okres)	Číslo a názov aktivity	Rok začati a	Objem finančných prostriedkov spolu v €	Finančné prostriedky podľa zdrojov (v EUR)						
			Rok doko n- čenia		Štátny rozpočet	Rozpočet samo- správneh o kraja	Rozpočet obce v €	Štátne účelové fondy	Rozpočet EÚ	Názov OP	Súkr. (iné) zdroje
0	1	2	3	4	5	6	7	8	9	10	11
1	Rekonštrukcia miestnych komunikácií Podlipovec II	1. Rekonštrukcia a oprava obecných komunikácií, hlavne v časti Pokryvníky, zabezpečenie ich odvodnenia	2009	196 988,4	19 698,84	-	9 849,42	-	167 440,14	PRV SR	-
2	Vybudovanie kultúrno-oddychovej zóny v obci Polianka	2. Vytvoriť podmienky pre občianske potreby a aktivity	2012	77 266,61	-	-	2 617,88	4 720,00	-	POD SR	-
3	Výmena okien na Obecnom úrade a Kultúrnom dome	1. Rekonštrukcia kultúrneho domu a obecného úradu	2013	8 965,82	-	-	2 965,82	6 000,00	-	ÚV SR	-

2 Analytická časť

2.1 Analýza vnútorného prostredia

Obec Polianka je kopaničiarska obec rozkladajúca sa na Myjavskej pahorkatine. Chotár obce leží na rozmedzí dvoch povodí a to Moravy a Váhu. V súčasnosti si stále zachováva charakteristické kopaničiarske osídlenie.

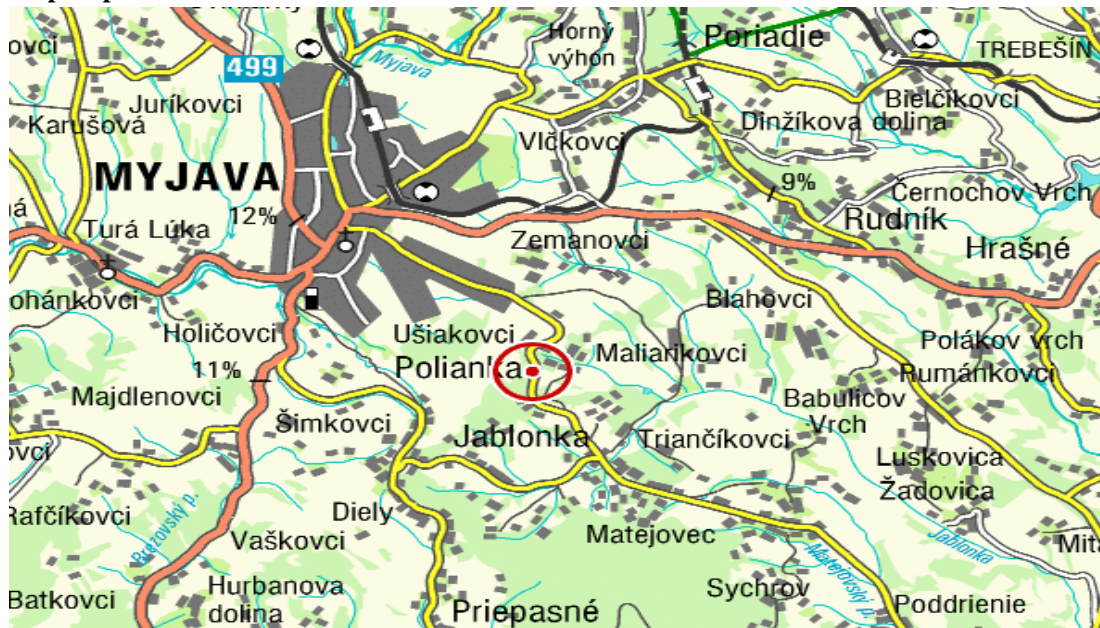
Tabuľka 6 Základné údaje o obci

Základné údaje	
Kraj:	Trenčiansky kraj
Okres:	Polianka
Región:	Kopanice
Poloha:	48°43'19"S 17°34'45"V
Nadmorská výška:	410 m n. m.
Rozloha:	9,42 km ² (9 420ha)
Počet obyvateľov:	384 (31. 12. 2014)
Hustota obyvateľstva:	40,76 obyv./km ²
Nacionálne	
PSC	907 01 (pošta Polianka)
SUJ	504661
ECV	MY
Tel. predvoľba	+421-34
Oficiálne adresy	
Adresa:	Obecný úrad Polianka Polianka č. 91 907 01 Polianka
Web:	www.obecpolianka.sk
E-mail:	obecpolianka@obecpolianka.sk
Telefón:	034/ 6228421

Poloha riešeného územia

Katastrálne územie obce Polianka sa nachádza v Trenčianskom kraji, v okrese Polianka. Susedí s obcami Priepasné, Jablonka a mestom Polianka. Skladá sa z viacerých osád - kopaníc, pomenovaných zväčša podľa mien ich obyvateľov. Horná Polianka, Dolná Polianka, Havlová, Doliny, Ulica, Hraby, u Borikov, Piatová, Španková, Podlipovec, Járky, u Dingov, u Remenárov, u Talčíkov, Diely, Kotel, u Sadákov, u Sládkov.

Mapa 1 poloha obce



2.1.1 Charakteristika prírodných podmienok a analýza prírodných zdrojov

Geomorfologické a geologické podmienky

Obec Polianka sa rozkladá na Myjavskej pahorkatine s najvyššími bodmi Surovín 478 m n.m. a Rovienky 499 m n.m. Celý terén je kopcovitý. Vzhľadom na túto polohu obce sa v celom chotári nenachádzajú väčšie rovné plochy.

Hydrologické podmienky

Obec leží na prirodzenom rozmedzí povodia Váhu a povodia Moravy, ktoré tvorí časť Surovín. Pramení tu viac malých potôčikov a studničiek, ktoré však nemajú veľký zavlažovací význam. V suchších letných mesiacoch vysychajú. Všetky pramene pramenia na východnej strane hrebeňa Surovín a vtekajú do povodia rieky Váh, pramene na západnej strane odovzdávajú svoje vody do povodia rieky Morava. Cez obec však nepreteká žiaden výdatný vodný tok.

Klimatické podmienky

Z klimatického hľadiska ide o oblasť mierne teplú, vlhkú, s miernou zimou. Typ horskej klímy je sprevádzaný malou inverziou teplôt. V období intenzívnych zrážok na svahovitých pozemkoch je pomerne veľká vodná erózia tejto pôdy a odkrýva pieskovcové kamene v ornici.

Zrážkové pomery v chotári našej obce sú často pod priemerom zrážkovej činnosti iných oblastí. V priemere prevláda mierna vlhká a mierne chladná klíma. V zimných mesiacoch bývajú intenzívnejšie snehové zrážky a sneh vydrží často až do jarných mesiacov. Teploty klesajú hlboko pod bod mrazu. Zrážky, silný severný vietor a nízke teploty oblasti dali preto i pomenovanie časti chotára Surovín.

Pôdne podmienky a pôdny fond

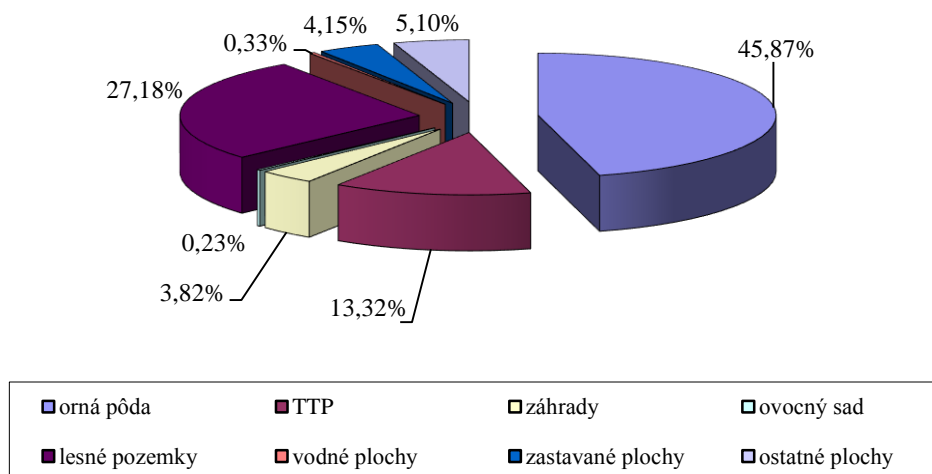
Kamenistý, pieskovcový podklad je pokrytý vrstvou ílovitej zeminy, ktorá prechádza do tenkej vrstvy ílovito – hlinitej ornice, ktorá tvorí viac ako 75 % zrnitosti pôdy.

Tabuľka 7 Pôdny fond v roku 2014

Pôdny fond	Rozloha (ha)	Rozloha (%)
Poľnohospodárska pôda:		
- Orná pôda	431,87	45,87
- TTP	125,44	13,32
- Záhrady	36,01	3,82
- Ovocný sad	2,13	0,23
Spolu poľnohospodárska pôda	595,45	63,24
Nepoľnohospodárska pôda:		
- Lesné pozemky	255,93	27,18
- Vodné plochy	3,11	0,33
- Zastavané plochy	39,06	4,15
- Ostatné plochy	47,99	5,10
Spolu nepoľnohospodárska pôda	346,09	36,76
Celkom pôda	941,54	100,00

Zdroj: Štatistický úrad SR, Krajská správa v Trenčíne, 2015

Graf 1 Štruktúra pôdneho fondu v obci Polianka v roku 2014



Flóra a fauna

Vzhľadom na chladnejšiu klímu sa v obci darí iba rastlinám, ktoré nevyžadujú vyššie teploty. Sú to prevažne obilniny a zemiaky. Časť chotára pokrývajú zmiešané listnato-ihličnaté lesy s prevládajúcou drevinou buk, menej dub a lúčne porasty na výrobu sena pre chov hovädzieho dobytku. V minulosti sa chovali ovce.

Zazverené sú zväčša srnčou zverou, v niektorých častiach diviачou. Z hospodárskych rastlín sa pestujú obilniny, krmoviny a hlavne zemiaky. Z ovocných drevín prevládajú slivkoviny

a jablone. Pre nižší počet zrážok trpí naša oblasť dosť často suchom, v lúčnych porastoch sú preto zastúpené suchomilné rastliny.

Rastlinstvo, lesné porasty a živočíchy patria do mierne chladnejšieho pásma. Z hmyzu sa tu vyskytuje napr. modlivka zelená, z obojživelníkov salamandra škvrnitá, z plazov užovka obyčajná.

2.1.2 Analýza stavu životného prostredia a ochrana krajiny

Ochrana prírody

V k. ú. Polianka sa nenachádzajú žiadne chránené územia.

Ovzdušie

Katastrálne územie obce Polianka je situované mimo významnejších zdrojov znečistenia ovzdušia, okrajovo je zasiahnuté emisiami produkovanými v blízkom obci Polianka. Celkovo však úroveň znečistenia ovzdušia v území je nízka. Medzi menšie zdroje znečistenia je možné zaradiť Poľnohospodárske družstvo Poriadie.

Voda

Kvalita vody vodných tokov a podzemných vôd v obci a jej okolí nie je vyhodnocovaná. Vzhľadom k tomu, že z obce vedú viaceré prítoky rieky Polianka a nepretekajú obcou žiadne významnejšie prítoky sa predpokladá, že k znečisteniu vodných tokov a podzemných vôd najmä odpadovými vodami z jednotlivých osád obce nedochádza.

V obci je vybudovaný vodovod. Niektorí obyvatelia majú vybudované studne, pričom vodu využívajú nielen ako úžitkovú, ale aj na pitné účely.

Pôda

Na území Myjavskej pahorkatiny prevažujú bukové lesy karpatské. Takmer po celom území sú rozptýlené ostrovčeky dubovo - smrekových lesov, dubových xetotermofilných lesov submediteránných a skalných stepí, bukových lesov vápnomilných a bukových kvetnatých lesov podhorských.

Územie je typické kopaničiarskym osídlením so špecifickým spôsobom hospodárenia. Práve tu sa zachovali cenné ekosystémy – bohato kosené lúky a lúčne sady s množstvom ohrozených druhov.

Hluk

V k.ú. obce Polianka a najbližšom okolí sa nenachádzajú významnejšie zdroje hlukového zaťaženia obyvateľstva.

Odpadové hospodárstvo

Obec Polianka podľa zákona č. 223/2001 Z. z. o odpadoch v znení neskorších predpisov je zodpovedná za nakladanie a likvidáciu komunálneho a drobného stavebného odpadu, ktorý vzniká na území obce.

Obec Polianka nemá v súčasnom období vybudovanú celoobecnú kanalizáciu s príslušnou ČOV. Dve domácnosti majú domovú čističku odpadových vôd povolenú obcou Polianka a Okresným úradom Polianka. Odpadové vody od obyvateľstva i vybavenosti sú zachytávané do žump. Technický stav ako aj umiestnenie väčšiny žump nevyhovuje STN 73 6701. V dôsledku uvedeného stavu dochádza k únikom splaškových vôd do podzemia a tým aj k znečisťovaniu podzemných vôd. Likvidácia splaškových vôd zachytených v žumpách je problematická.

V súčasnosti odvoz komunálneho odpadu zabezpečuje obec Hrašné a skládkovaný je na skládke v Kostolnom. Kopaničiarska odpadová spoločnosť s.r.o. v Kostolnom odváža aj odpad z veľkokapacitných kontajnerov v obci. Okrem klasického zberu je v obci dôležitým prvkom fungujúci separovaný zber, ktorý v súčasnosti predstavujú tieto zložky: papier, sklo, kovy, plasty a nebezpečný odpad.

Obec separuje niekoľko komodít, pričom celkový vyseparovaný odpad za posledné roky narástol (Tabuľka 9).

Tabuľka 8 Množstvo komunálneho odpadu v rokoch 2003 – 2014

	Rok 2003	Rok 2004	Rok 2005	Rok 2006	Rok 2007	Rok 2008	Rok 2009	Rok 2010	Rok 2011	Rok 2012	Rok 2013	Rok 2014
Množstvo komunálneho odpadu v tonách	9,3	8,51	2,67	6,33	3,48	7,58	7,33	8,97	6,38	4,6	8,13	9,87
Využívaný komunálny odpad v tonách	-	-	-	-	-	-	-	-	-	-	-	-
Zneškodňovaný komunálny odpad v tonách	9,3	8,51	2,67	6,33	3,48	7,58	7,33	8,97	6,38	4,6	8,13	9,87

Graf 2



Tabuľka 9 Separované komodity v tonách

Rok	Papier	Sklo	Kovy	Plasty	Pneumatiky	Textil	NO	Spolu
2005	-	1,2	-	-	-	-	1,47	2,67
2006	-	1,3	2,15	0,26	0,32	-	2,3	6,33
2007	-	1,42	1,1	0,41	-	-	0,55	3,48
2008	0,27	1,12	1,65	1,4	-	0,94	2,2	7,58
2009	-	1,28	3,45	1,3	-	-	1,3	7,33
2010	-	1,05	4,37	1,95	-	-	1,6	8,97
2011	-	2,82	1,65	1,91	-	-	-	6,38
2012	-	1,55	-	1,04	-	-	2,01	4,6
2013	0,61	3,21	1,78	1,46	-	-	1,07	8,13
2014	0,79	6,3	0,37	0,92	-	-	1,49	9,87

2.1.3 Ľudské zdroje

Demografické charakteristiky a pohyb obyvateľstva

Demografický vývoj v obci Polianka možno charakterizovať v dvoch vlnách. Prvá vlna v období 2007 – 2004 predstavuje klesanie počtu obyvateľov a druhá vlna v období 2005 – 2014 je charakteristická stúpaním počtu obyvateľov obce. V roku 1997 v obci žilo 390 obyvateľov, do roku 2004 sa ich počet znížil o 34 na 356. Za porovnateľné obdobie naopak stúpol počet obyvateľov k 31.12. 2014 o 28 na 384.

Ku koncu roka 2014 žilo v Polianke teda 384 obyvateľov. Z celkového počtu obyvateľov tvorilo za rok 2014 predproduktívne obyvateľstvo 11,72 %, 70,05 %-ami je zastúpené produktívne a 18,23 %-ami poproduktívne obyvateľstvo. (viď tabuľka 1 a graf 3).

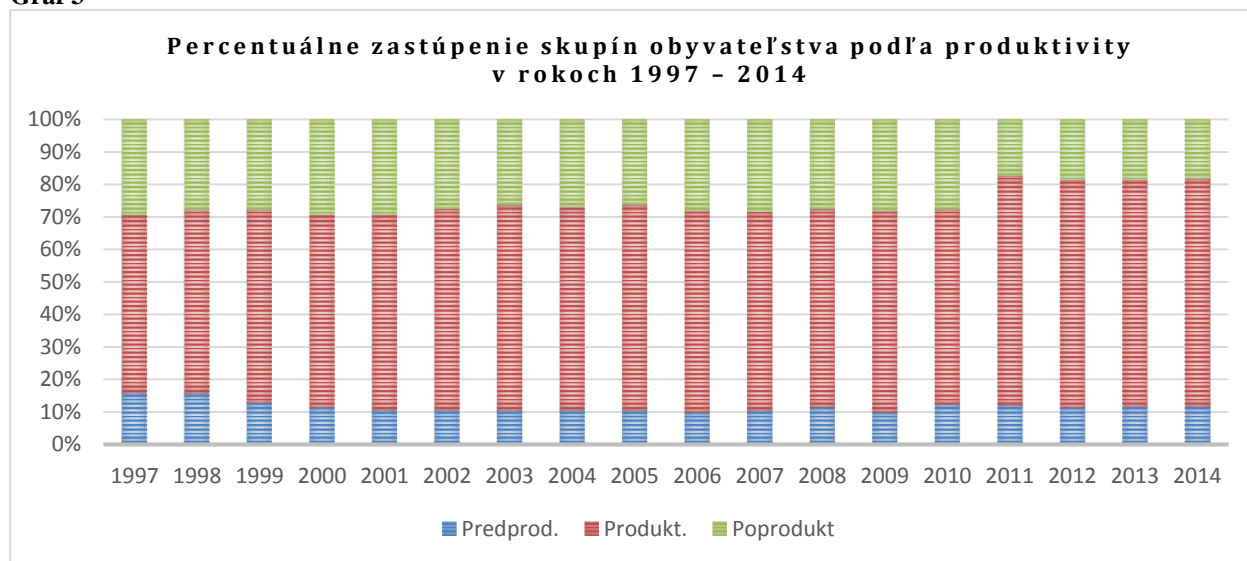
Z hľadiska ďalšieho vývoja obyvateľov má značný význam zastúpenie obyvateľov v predproduktívnom veku (0-14 rokov), ktoré je v tomto prípade nižšie ako poproduktívna zložka obyvateľstva (muži nad 60 rokov a ženy nad 54 rokov). Tento fakt potvrdzuje i ukazovateľ vnútornej demografickej kvality a reprodukčnej vitality súčasného obyvateľstva - index vitality populácie (pomer predproduktívnej a poproduktívnej zložky). V obci Polianka má index vitality od roku 1997 klesajúcu tendenciu a v roku 2009 dosiahol najnižšiu hodnotu 35,84. Tento trend by pokračoval i v ďalších rokoch avšak tým, že sa posunula hranica veku odchodu do dôchodku, zareagovali aj demografi posunutím hranice poproduktívneho veku u mužov na 65 a u žien na 60 rokov. I preto hodnota tohto ukazovateľa v roku 2011 vzrástla na 69,70, no do roku 2014 zase len klesala až na úroveň 64,29 (viď graf 5). Znamená to, že obec má v súčasnosti značne regresívnu populáciu (hodnoty indexu populačnej dynamiky do 109,68 predstavujú regresívnu populáciu, pričom celoslovenská hodnota tohto indexu v roku 2014 je 109,68). V súčasnosti sa v Polianke z hľadiska demografického vývoja obyvateľstva okrem poklesu počtu obyvateľov prejavuje aj trend starnutia obyvateľstva. Priemerný vek obyvateľov Polianky v roku 2014 je 43 čo je takmer o 1,5 roka viac ako v roku 2010. Tento údaj je podstatne vyšší ako celoslovenský priemer (39,87).

Tabuľka 10 Demografická štruktúra obyvateľov v rokoch 1997 – 2014

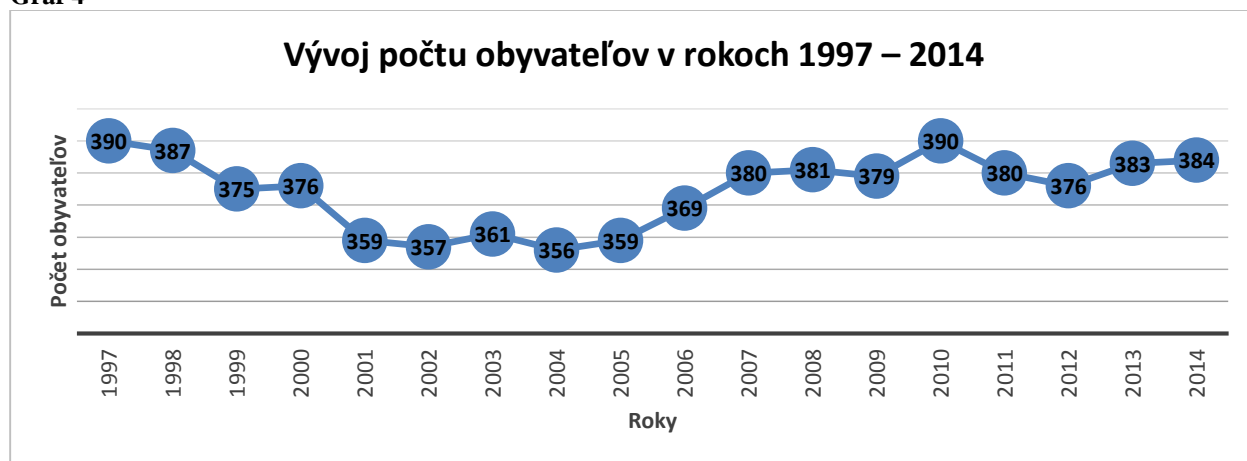
			1997	1998	1999	2000	2001	2002	2003	2004	2005	2006	2007	2008	2009	2010	2011	2012	2013	2014
Obyvateľstvo	Predprod.	Muži	39	37	33	29	27	28	25	25	20	20	21	21	20	26	24	24	25	25
		Ženy	23	24	15	14	11	10	13	13	18	17	19	23	18	22	22	19	20	20
		Spolu	62	61	48	43	38	38	38	38	38	37	40	44	38	48	46	43	45	45
		%	15,90	15,76	12,80	11,44	10,58	10,64	10,53	10,67	10,58	10,03	10,53	11,55	10,03	12,31	12,11	11,44	11,75	11,72
	Produkt.	Muži	109	113	113	112	109	110	116	116	122	124	128	129	128	128	134	129	131	134
		Ženy	105	105	110	111	107	111	112	106	105	105	104	103	107	106	134	134	136	135
		Spolu	214	218	223	223	216	221	228	222	227	229	232	232	235	234	268	263	267	269
		%	54,87	56,33	59,47	59,31	60,17	61,90	63,16	62,36	63,23	62,06	61,05	60,89	62,01	60,00	70,53	69,95	69,71	70,05
	Poprodukt	Muži	49	43	41	45	44	43	40	39	38	41	41	41	42	42	27	31	32	31
		Ženy	65	65	63	65	61	55	55	57	56	62	67	64	64	66	39	39	39	39
		Spolu	114	108	104	110	105	98	95	96	94	103	108	105	106	108	66	70	71	70
		%	29,23	27,91	27,73	29,26	29,25	27,45	26,32	26,97	26,18	27,91	28,42	27,56	27,97	27,69	17,37	18,62	18,54	18,23
Spolu			390	387	375	376	359	357	361	356	359	369	380	381	379	390	380	376	383	384
Index vitality			54,39	56,48	46,15	39,09	36,19	38,78	40,00	39,58	40,43	35,92	37,04	41,90	35,85	44,44	69,70	61,43	63,38	64,29

Zdroj: Štatistický úrad SR

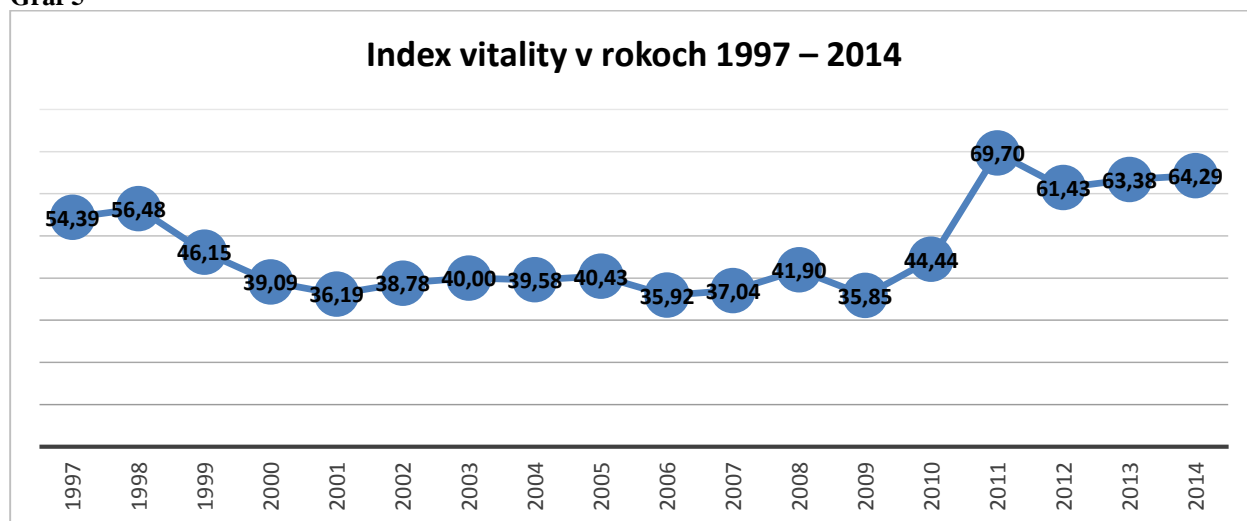
Graf 3



Graf 4



Graf 5



Migrácia obyvateľstva je ovplyvňovaná ekonomickou situáciou obce a mierou nezamestnanosti, situáciou na trhu práce či bytovou výstavbou a dostupnosťou bývania. V období rokov 1996 až 2014 dosiahol celkový prírastok sťahovaním hodnotu 37 obyvateľov. Celkový migračný úbytok je daný najmä výrazným rozdielom medzi počtom prisťahovaných (1 707) a vysťahovaných (2 625). Pri celkovom prirodzenom úbytku 194 obyvateľov je v sledovanom 19-ročnom období celkový úbytok obyvateľstva 1 112 obyvateľov.

Na základe tabuľky 11 môžeme konštatovať, že celkový prírastok (úbytok) obyvateľstva v Polianke sa každým rokom mení. Príčinou môže byť i fakt, že rozdiel medzi živonarodenými a zomrelými je nízky. V sledovanom období v Polianke bol tento úbytok len 1 obyvateľ. Druhou príčinou je migračný prírastok obyvateľstva. V období 2007 - 2014 sa do obce prisťahovalo 82 osôb, pričom v tom istom období sa z obce odsťahovalo 52 osôb. Za posledných 8 rokov, teda od roku 2007 evidujeme nárast o 30 obyvateľov. Dôvodom migračného prírastku obyvateľstva môže byť hlavne vysídľovanie obyvateľstva z mesta do vidieckych sídiel, kde sú prijateľnejšie ceny za bývanie. Medzi ďalšie faktory ovplyvňujúce vývoj migrácie patrí celková ekonomická situácia obce, situácia na trhu práce, bytová výstavba a možnosť získania bytu.

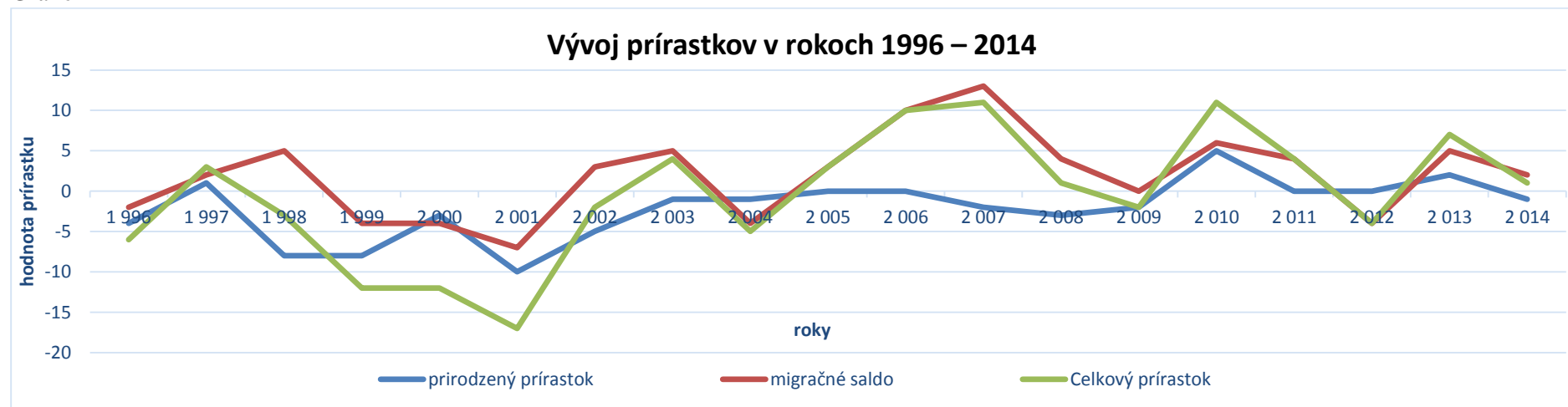
Jedna z najväčších výziev ďalšieho rozvoja obce bude riešenie problémov spojených s ďalším demografickým vývojom v obci. Stabilizáciu počtu obyvateľstva, schopnosť pritiahnuť nových obyvateľov a udržať si súčasných obyvateľov možno dosiahnuť len vhodnou politikou a stratégiou zo strany obce, ktorá bude otvorená voči obyvateľom, orientovaná na mladé rodiny s deťmi, rozvoj cenovo dostupného avšak kvalitného bytového fondu a zlepšenie dostupnosti sociálnej a zdravotnej starostlivosti v obci i na kopaniciach.

Tabuľka 11 Pohyb obyvateľstva v rokoch 1996 - 2014

<i>Bilancia obyvateľstva</i>	1996	1997	1998	1999	2000	2001	2002	2003	2004	2005	2006	2007	2008	2009	2010	2011	2012	2013	2014	spolu
Živonarodení	2	4	1	2	0	0	2	3	1	7	3	2	5	0	9	5	3	4	4	57
Zomrelí	6	3	9	10	3	10	7	4	2	7	3	4	8	2	4	5	3	2	5	97
Prír. prírastok/úbytok	-4	1	-8	-8	-3	-10	-5	-1	-1	0	0	-2	-3	-2	5	0	0	2	-1	-40
Prist'ahovaní	1	7	7	2	6	5	10	10	8	10	15	19	13	5	14	7	3	10	11	163
Odst'ahovaní	3	0	2	6	2	12	7	5	12	7	5	6	9	5	8	3	7	5	9	113
Migr. prírastok/úbytok	-2	2	5	-4	-4	-7	3	5	-4	3	10	13	4	0	6	4	-4	5	2	37
Celkový prírastok	-6	3	-3	-12	-12	-17	-2	4	-5	3	10	11	1	-2	11	4	-4	7	1	-8

Zdroj: Štatistický úrad SR

Graf 6



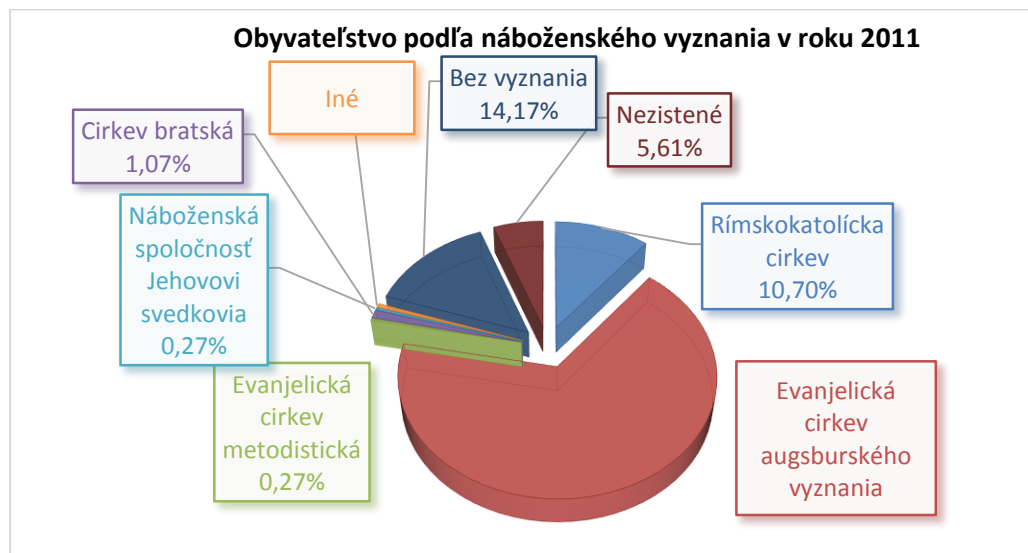
Vierovyznanie

Náboženským vyznaním sa rozumie účasť obyvateľstva na náboženskom živote niektorej cirkvi, alebo vzťah k nej. Najviac obyvateľov – 67,38% sa pri poslednom sčítaní ľudu v roku 2011 hlásilo k evanjelickej cirkvi augsburského vyznania, čo je až o 17,62% menej ako v roku 2001. Pomer rímsko-katolíckeho vierovyznania stúpol takmer o 5,7% na 10,7%. O 5,17 % vzrástol pomer tých, čo sú bez vyznania (14,17%). Svoje zastúpenie v obci majú i ostatné náboženstvá – evanjelická cirkev metodistická (0,27%), cirkev bratská (1,07%), náboženská spoločnosť svedkovia Jehovovi (0,27%). Podrobnú štruktúru obyvateľov obce Polianka podľa náboženského vyznania znázorňuje tabuľka 12 a graf 7.

Tabuľka 12 Obyvateľstvo podľa náboženského vyznania

Náboženské vyznanie	SODB 2011	
	Spolu	%
Rímskokatolícka cirkev	40	10,70
Evanjelická cirkev augsburského vyznania	252	67,38
Evanjelická cirkev metodistická	1	0,27
Cirkev bratská	4	1,07
Náboženská spoločnosť Jehovovi svedkovia	1	0,27
Iné	2	0,53
Bez vyznania	53	14,17
Nezistené	21	5,61
Spolu	374	100

Graf 7



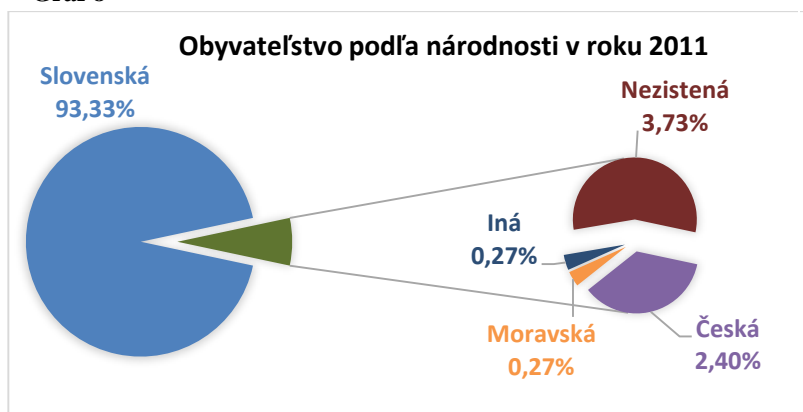
Národnostné zloženie

Národnosťou sa rozumie príslušnosť osoby k národu, národnostnej menšine alebo etnickej menšine. Pre určenie národnosti nie je rozhodujúca materinská reč, ani reč, ktorú občan prevažne používa alebo lepšie ovláda, ale jeho vlastné rozhodnutie o príslušnosti k národu, národnostnej menšine alebo etnickej menšine. Národnostné zloženie v Polianke možno pokladať za výrazne homogénne, nakoľko k slovenskej národnosti sa hlási až 93,33% čo je oproti predchádzajúcemu SODB o 4,67% menej. Česká národnosť je zastúpená 2,4%-ným podielom, čo znamená nárast o 0,4%. Podrobnú štruktúru obyvateľov obce Polianka podľa národnostného zloženia znázorňuje tabuľka 13 a graf 8.

Tabuľka 13 Obyvateľstvo podľa národnosti

Národnosť	SODB 2011	
	Spolu	%
Slovenská	350	93,33
Česká	9	2,40
Moravská	1	0,27
Iná	1	0,27
Nezistená	14	3,73
Spolu	375	100,00

Graf 8



Vzdelanie

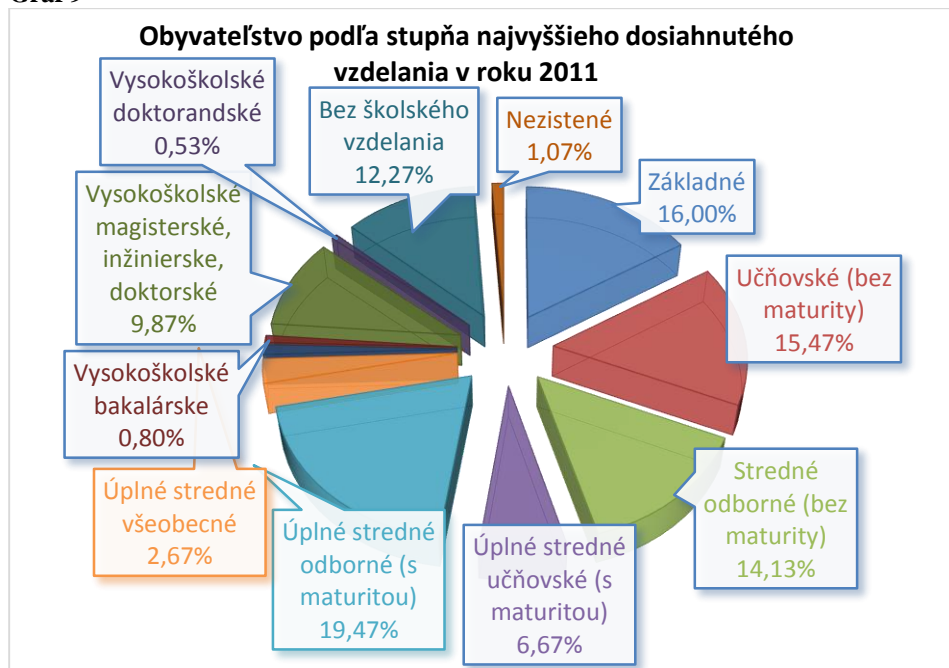
Školské vzdelanie je výrazom kultúrnej vyspelosti každej spoločnosti. Je jedným z činiteľov, ktoré ovplyvňujú životnú úroveň a podmieňujú úspešný rozvoj národného hospodárstva vo všetkých jeho oblastiach. Podľa SODB 2011 v stupni dosiahnutého vzdelania je najpočetnejšia skupina obyvateľov, ktorá dosiahla úplné stredné odborné vzdelanie (s maturitou) – 19,47% (slovenský priemer je 20%). Druhou najpočetnejšou skupinou sú obyvatelia, ktorí majú základné vzdelanie – 16%. Vysokoškolské vzdelanie dosiahlo 11,2% (slovenský priemer je 13,8%). Podrobnú štruktúru obyvateľov obce Polianka podľa vzdelania znázorňuje tabuľka 14 a graf 9.

Tabuľka 14 Obyvateľstvo podľa stupňa najvyššieho dosiahnutého vzdelania

Najvyššie dosiahnuté vzdelanie	SODB 2011	
	Spolu	%
Základné	60	16,00
Učňovské (bez maturity)	58	15,47
Stredné odborné (bez maturity)	53	14,13
Úplné stredné učňovské (s maturitou)	25	6,67
Úplné stredné odborné (s maturitou)	73	19,47
Úplné stredné všeobecné	10	2,67
Vyššie odborné vzdelanie	4	1,07
Vysokoškolské bakalárske	3	0,80

Vysokoškolské magisterské, inžinierske, doktorské	37	9,87
Vysokoškolské doktorandské	2	0,53
Bez školského vzdelania	46	12,27
Nezistené	4	1,07
Spolu	375	100,00

Graf 9



Kultúrno-spoločenský život

Kultúra je nezastupiteľnou sférou spoločenského života. Kultúrnou politikou prispieva obec k duchovnému rozvoju svojich obyvateľov vo vzťahu k ich potrebám v rámci mesta, okresu, kraja, regiónu, Slovenska. Obec Polianka je významným priestorom periodicky sa opakujúcich kultúrnych podujatí, ktoré umocňujú zviditeľnenie mesta, ale zároveň sú tieto podujatia významným prvkom kultúrno-spoločenského života v obci, čím podporujú jeho návštevnosť.

V obci sa každoročne konajú viaceré kultúrne a spoločenské podujatia a akcie. Charakter niektorých sa mení, väčšina z nich sa však koná viac menej pravidelne každý rok. Najvýznamnejšie z nich uvádza nasledujúca tabuľka 15.

Tabuľka 15 Vybrané kultúrne a spoločenské podujatia a akcie v obci Polianka

Názov kultúrneho podujatia	Termín konania
Tradičné stavenie mája	apríl
Športový deň	august

Kultúrno-spoločenský život v obci Polianka reprezentuje pomerne široká škála kultúrnych inštitúcií, združení, spoločenských organizácií, občianskych združení, spolkov a

mimovládnych organizácií, ktoré vyvíjajú svoje aktivity v najrozličnejších oblastiach kultúrno-spoločenského života. Mimovládne organizácie, občianske združenia a ďalšie formy neziskových združení sú dôležitou súčasťou občianskej spoločnosti, keďže svojimi činnosťami prispievajú k výraznému zlepšeniu kvality života.

Tabuľka 16 Zoznam mimovládnych organizácií

Spolky a združenia	Predmet činnosti
Klub dôchodcov	Organizovanie spoločenského a kultúrneho života seniorov, brigádnických prác, pomoci Obecným lesom Polianka, s.r.o. pri lesnej výsadbe, čistení a úprave kultúrneho domu.
Dobrovoľný hasičský zbor	Okrem základného poslania, ktorým je ochrana pred požiarom a živelnými pohromami, sa zaoberajú rôznymi činnosťami pre zachovanie a posilnenie povedomia našich spoluobčanov o hasičskom zbore.
Poľovné združenie	Podieľa sa na chove zveri, starostlivosti o zver a jej životné prostredie vrátane jej lovu, pričom poľovným revírom sú lesy v chotári Polianky.
Telovýchovná jednota TATRAN Polianka	Organizovanie športových podujatí.

Významným prvkom kultúrneho života obce je časopis Polianske zvesti, ktorý vychádza sporadicky.

2.1.4 Materiálne zdroje a občianska vybavenosť

2.1.4.1 Technická infraštruktúra

1. Doprava a dopravné vzťahy

Obec Polianka je situovaná mimo nadregionálne významných dopravných trás. V obci sa nachádza 19 km miestnych komunikácií I.-IV. triedy spolu, ktoré sú asfaltové a v nevyhovujúcom technickom stave. V obci sa nenachádza námestie ani žiadne parkovisko.

Železničná doprava nie je v území prevádzkovaná. Obyvatelia obce využívajú vlakové spojenia z okresného mesta Myjava.

Obyvatelia obce majú spojenia do významnejších centier regiónu smer Brezová pod Bradlom – 2 spoje denne, smer Myjava – 8 spojov denne. V obci Polianka nemá zástavku žiaden spoj diaľkovej autobusovej linky.

V obci nie sú vybudované žiadne chodníky pre cyklistov. Nachádzajú sa tu 2 cykloodpočívadlá. Obcou prechádzajú nasledovné cykloturistické trasy:

Trasa č. 2202 „4 cykloregio“, celková dĺžka 42,9 km.

Trasa č. 5302 Brezová pod Bradlom – Myjava – Vrbovce - Senica, celková dĺžka 45,7 km.

2. Vodovodná a kanalizačná sieť

Zásobovanie pitnou a úžitkovou vodou

Obec Polianka má vybudovanú celoobecnú vodovodnú sieť, prostredníctvom ktorej je obec zásobovaná kvalitnou pitnou vodou. Vodovodná sieť je v správe BVS, a.s. Bratislava. Napojených na vodovod je asi 95% domácností.

Kanalizácia a čistenie odpadovej vody

Obec Polianka nie je odkanalizovaná. Skupinová kanalizácia obcí Košariská, Priepasné, Polianka je zaradená medzi prednostné stavby v rámci ÚPN VÚC Trenčianskeho kraja (návrh realizácie v roku 2010). Rodinné domy a jednotlivé drobné prevádzky majú vybudované žumpy, septiky alebo domové čistiarne odpadových vôd.

3. Energetika a plyn

Zásobovanie elektrickou energiou

Obec je zásobovaná elektrickou energiou z VN linky 22 kV prostredníctvom miestnych transformačných staníc.

Plynové rozvody

Obec je z väčšej časti plynofikovaná. Zdrojový plynovod je napojený na jestvujúci VTL plynovod DN 300 PN 40 (Nové Mesto nad Váhom – Myjava). Zemný plyn je v prevažnej miere využívaný na vykurovanie, prípravu teplej vody a varenie.

Zásobovanie teplom

Centrálny rozvod tepla v obci neexistuje. Hlavným zdrojom tepla je zemný plyn. Niektoré domácnosti využívajú ako druhý zdroj tepla drevo, uhlie. V posledných rokoch sa objavuje aj využívanie alternatívnych zdrojov, a to vykurovanie pilinami, peletami, briketami, tepelným čerpadlom a solárnymi systémami.

4. Spoje a telekomunikačné zariadenia

Obec je pokrytá signálom, ktorý umožňuje občanom využívať vysokorýchlostné mobilné pripojenie internetu spoločnosti T-com. V osadách je signál slabý, resp. žiaden. Pokrytie mobilnými sieťami je primerané po celom katastrálnom území.

Verejným osvetlením je pokrytá celá obec. V obci funguje obecný rozhlas, avšak káblová televízia nie je zavedená.

2.1.4.2 Sociálna infraštruktúra

V obci sa nenachádza zariadenie sociálnych služieb a ani sa neposkytuje opatrovateľská služba. Pre obyvateľov obce sú k dispozícii sociálne služby v blízkom meste Myjava.

2.1.4.3 Zdravotná infraštruktúra

V obci Polianka nie je zriadené zdravotné stredisko, ale občania obce využívajú Nemocnicu s poliklinikou v okresnom meste Myjava, prípadne zdravotné stredisko Brezová pod Bradlom. V meste Myjava funguje i záchranná služba a niekoľko lekární. V blízkosti areálu nemocnice sa nachádza Stomatologické stredisko

2.1.4.4 Kultúrna infraštruktúra

V obci sa nachádza Kultúrny dom. Kultúro-historickú pamiatku predstavuje pamätná tabuľa národovca Kutku.

2.1.4.5 Školská infraštruktúra

V obci sa nenachádza ani materská škola ani základná škola. Žiaci dochádzajú do Základnej školy v Myjave, alebo v Košariskách.

2.1.4.6 Domový a bytový fond

Bývanie ako jedna zo základných ľudských potrieb by malo byť uspokojované na úrovni adekvátnej celkovému stupňu sociálno-ekonomického rozvoja spoločnosti. Jeho úroveň je jednou zo základných charakteristík životnej úrovne obyvateľstva.

V obci Polianka sa v roku 2011 nachádzali 3 bytové domy, ktoré spolu zahŕňali 14 bytov. Domový fond v obci dopĺňajú 4 ostatné budovy. Podiel bytov v rodinných domoch na celkovom bytovom fonde obce predstavoval 84,38 %. Rodinné domy v sebe zahŕňajú 108 bytov. V roku 2011 bolo 73 rodinných domov neobývaných, z nich bolo 50 určených na rekreáciu. Obec disponovala 1 bytom.

Tabuľka 17 Domový a bytový fond v roku 2011

	Rodinné domy	Bytové domy	Ostatné budovy	Domový fond
Trvale obývané domy	114	3	4	121
v %	94,21	2,48	3,31	100
Trvale obývané byty	108	14	6	128
v %	84,38	10,94	4,68	100
z toho:				
družstevné	-	-	-	0
byty vo vlastníctve obce	-	-	-	1
Neobývané byty	73	0	-	73

Zdroj: SODB 2011

Podľa SODB 2011 bolo v Polianke o 5 trvale obývaných rodinných domov viac ako v roku 2001. Pribudli trvale obývané byty v ostatných budovách, ktorých počet sa zvýšil o 5. V Polianke sa nachádzalo 208 bytových jednotiek k 31.12.2014 (viď tabuľka 18).

Tabuľka 18 Domový a bytový fond – porovnanie rokov 2001 a 2011

	Rok 2001	Rok 2011	Rozdiel
Trvale obývané rodinné domy	109	114	5
Trvale obývané byty v bytových domoch	14	14	0
Trvale obývané byty v ostatných budovách	1	6	5
Neobývané byty rodinných domoch i bytových domoch	76	73	-3
Celkový počet bytových jednotiek	203	208	5

Obec Polianka plánuje výstavbu nájomných domov s infraštruktúrou v obci, čím uspokojí prijaté žiadosti o nájomné byty a domy.

2.1.4.7 Infraštruktúra voľného času

Infraštruktúra voľného času zabezpečuje športovú činnosť. K dispozícii je futbalové ihrisko, ktoré využíva futbalový klub TJ Tatran Polianka. Obec so svojimi osadami má výborné podmienky pre turistiku. Katastrom obce prechádzajú mnohé turistické chodníky, po ktorých sa dá dostať napríklad na Mohylu M. R. Štefánika na Bradle alebo na zrúcaninu hradu Branč.

V súčasnosti sa buduje detské ihrisko.

2.1.4.8 Ostatná infraštruktúra

V rámci ostatnej infraštruktúry sa v obci nachádza Obecný úrad, knižnica a požiarna zbrojnica. Najbližšia pošta, lekáreň, lekár, bankomat a iné služby sa nachádzajú v Myjave.

2.1.5 Charakteristika ekonomického potenciálu

Dôležitú skupinu obyvateľov z pohľadu ekonomického rozvoja obce tvoria ekonomicky aktívny obyvatelia. Za ekonomicky aktívne obyvateľstvo sa považujú osoby, ktoré boli v rozhodujúcom okamihu sčítania v pracovnom, členskom, služobnom alebo obdobnom pomere k nejakej organizácii, družstvu, súkromnej osobe alebo inému právnomu subjektu, zamestnávateľovi, pomáhajúci, nezamestnaní, osoby samostatne činné, a to bez ohľadu na dĺžku pracovného úväzku. Medzi ekonomicky aktívnych patria aj osoby v základnej vojenskej službe, náhradnej alebo civilnej službe, na vojenskom cvičení, vo väzbe a vo výkone trestu odňatia slobody – pokiaľ trval ich pracovný pomer, ženy na materskej (rodičovskej) dovolenke, ak trvá ich pracovný pomer a nezamestnaní.

V obci Polianka je ekonomicky aktívnych 375 obyvateľov, čo je 48,8% z celkového počtu obyvateľstva (rok 2011). V porovnaní s celoslovenským priemerom je to takmer rovnaká hodnota ako podiel všetkých ekonomicky aktívnych obyvateľov z trvale bývajúcich obyvateľov Slovenskej republiky.

Tabuľka 19 Porovnanie ekonomicky aktívnych osôb obce Polianka s okresom, krajom a SR

	Obec Polianka	Okres Myjava	Trenčiansky kraj	SR
Trvalo bývajúce obyvateľstvo	375	27 531	594 328	5 397 036
Ekonomicky aktívne osoby spolu	183	13 414	292 588	2 630 052
Podiel ekonomicky aktívnych osôb v %	48,8	48,7	49,2	48,7

Zdroj: SODB 2011

Z celkového počtu ekonomicky aktívneho obyvateľstva tvoria ženy 48,09%, ekonomicky aktívnych mužov je 51,91%. Až 85,25% ekonomicky aktívnych osôb odchádzalo v tej dobe do zamestnania mimo obce, nakoľko v obci nebol vytvorený dostatočný počet pracovných príležitostí (viď tabuľka 20).

Tabuľka 20 Bývajúce obyvateľstvo ekonomicky aktívne podľa pohlavia, dochádzky do zamestnania a podľa odvetvia hospodárstva v roku 2011

Odvetvie hospodárstva	Ekonomicky aktívne osoby			
	Muži	Ženy	Spolu	Z toho odchádza do zamestnania
Pestovanie plodín a chov zvierat, poľovníctvo a služby s tým súvisiace	4	9	13	12
Lesníctvo a ťažba dreva	1	0	1	1
Výroba potravín	7	4	11	9
Výroba textilu	0	1	1	1
Výroba odevov	0	1	1	1
Výroba kože a kožených výrobkov	1	0	1	0
Spracovanie dreva a výroba výrobkov z dreva a korku okrem nábytku; výroba predmetov zo slamy a prúteného materiálu	1	1	2	1
Výroba výrobkov z gumy a plastu	2	6	8	7
Výroba kovových konštrukcií okrem strojov a zariadení	13	9	22	19
Výroba počítačových, elektronických a optických výrobkov	1	0	1	1
Výroba elektrických zariadení	2	0	2	2
Výroba strojov a zariadení i. n.	4	1	5	5
Výroba motorových vozidiel, návesov a prívesov	1	2	3	3
Výroba nábytku	3	2	5	3
Iná výroba	0	2	2	2
Dodávka elektriny, plynu, pary a studeného vzduchu	1	0	1	0
Zber, úprava a dodávka vody	2	0	2	2

PROGRAM HOSPODÁRSKEHO A SOCIÁLNEHO ROZVOJA OBCE POLIANKA NA ROKY 2016 - 2022

Zber, spracúvanie a likvidácia odpadov; recyklácia materiálov	1	0	1	1
Výstavba budov	5	3	8	8
Špecializované stavebné práce	3	2	5	5
Veľkoobchod a maloobchod a oprava motorových vozidiel a motocyklov	2	0	2	2
Veľkoobchod, okrem motorových vozidiel a motocyklov	2	5	7	6
Maloobchod okrem motorových vozidiel a motocyklov	4	7	11	8
Pozemná doprava a doprava potrubím	7	0	7	4
Letecká doprava	0	1	1	1
Ubytovanie	3	3	6	3
Činnosti reštaurácií a pohostinstiev	1	0	1	1
Telekomunikácie	0	2	2	2
Počítačové programovanie, poradenstvo a súvisiace služby	2	0	2	2
Informačné služby	1	0	1	1
Finančné služby, okrem poistenia a dôchodkového zabezpečenia	0	3	3	3
Poistenie, zaistenie a dôchodkové zabezpečenie okrem povinného sociálneho poistenia	0	1	1	1
Činnosti v oblasti nehnuteľností	2	0	2	1
Právne a účtovnícke činnosti	1	1	2	2
Architektonické a inžinierske činnosti; technické testovanie a analýzy	2	0	2	2
Vedecký výskum a vývoj	0	1	1	1
Sprostredkovanie práce	0	1	1	1
Činnosti cestovných agentúr, rezervačné služby cestovných kancelárií a súvisiace činnosti	0	1	1	1
Administratívne, pomocné kancelárske a iné obchodné pomocné činnosti	1	0	1	1
Verejná správa a obrana; povinné sociálne zabezpečenie	4	4	8	7
Vzdelávanie	3	6	9	9
Zdravotníctvo	0	5	5	4
Starostlivosť v pobytových zariadeniach (rezidenčná starostlivosť)	2	1	3	1
Športové, zábavné a rekreačné činnosti	2	0	2	2
Ostatné osobné služby	1	1	2	2
Nezistené	3	2	5	5
Spolu	95	88	183	156
Percentuálny podiel	51,91	48,09	100	85,25

Zdroj: SODB 2011

Sektorová zamestnanosť

Pre charakterizovanie územia z hľadiska štruktúry hospodárskych aktivít sa používa okrem iného aj členenie podľa zamestnanosti na tri základné sektory – primárny, sekundárny, terciárny.

Najviac ekonomicky aktívnych osôb – až 44,26% je zamestnaných v sekundárnom sektore (priemyselná výroba). Druhú najväčšiu skupinu tvorí terciárny sektor (stavebníctvo, veľkoobchod, maloobchod, hotely, verejná správa, školstvo, zdravotníctvo, sociálna starostlivosť), kde je zamestnaných 37,16% obyvateľov. V primárnom sektore (poľnohospodárstve a lesníctve) pracuje 7,65% ekonomicky aktívnych obyvateľov. Ekonomicky aktívnych obyvateľov bez udania odvetvia je 2,73%. Podrobný popis je uvedený v tabuľke 21 a grafe 10.

Tabuľka 21 Sektorová zamestnanosť

Odvetvie hospodárstva	Ekonomicky aktívne osoby				
	Muži	Ženy	Spolu	Podiel v %	Z toho odchádza do zamestnania
Primárny sektor	5	9	14	7,65	13
Sekundárny sektor	47	34	81	44,26	70
Terciárny sektor	37	31	68	37,16	54
Kvarciárny sektor	3	12	15	8,2	14
Nezistené	3	2	5	2,73	5
Spolu	95	88	183	100	156

Zdroj: SODB 2011

Graf 10



Podnikateľská sféra

V obci malo v roku 2014 zastúpenie 34 podnikateľských subjektov, z toho 13 právnických a 21 fyzických osôb, ktoré zabezpečovali ekonomický rozvoj obce. Z fyzických osôb bolo 18 živnostníkov a 3 samostatne hospodáriaci roľníci.

Tabuľka 23 Právne subjekty v obci Polianka v roku 2014

Právne subjekty	Počet
Právnické subjekty spolu	13
Fyzické osoby nezapísané v obchodnom registri – spolu	21
– FO nezapísané v obchodnom registri – živnostníci	18
– FO nezapísané v obchodnom registri - slobodné povolania	0
– FO nezapísané v obchod. registri - samostatne hospodáriaci roľníci	3
Subjekty vedené v Registri organizácií	34

Zdroj: Štatistický úrad SR

V obci Polianka pôsobí niekoľko podnikateľských subjektov, ktoré sú uvedené v tabuľke 23.

Tabuľka 23 Zoznam podnikateľských subjektov v obci Polianka

	Názov subjektu	Sídlo/Prevádzka	Predmet činnosti
1	DIA – Slovensko s.r.o.	Polianka 203	Veľkoobchod s ostatnými strojmi a zariadeniami
2	EMAN s.r.o.	Polianka 185	Ostatný maloobchod v nešpecializovaných predajniach
3	Jaroslav Ochodnický - AUTOS	Polianka 79	Zemné práce strojmi
4	MACCIUS s.r.o.	Polianka 57	Ostatné vydavateľské činnosti
5	AUTOSERVIS MEBI	Polianka 51	Autoservis
6	Jaroslav Vanek	Polianka 119	Ostatné špecializované stavebné práce
7	Jaroslav Vičík	Polianka 92	Elektrická inštalácia
8	Jaroslava Rehtorisová	Polianka 67	Ostatný maloobchod v nešpecializovaných predajniach
9	Milan Sládeček	Polianka 200	Maloobchod, veľkoobchod, zemné práce strojmi
10	Obečné lesy s.r.o.	Polianka 91	Ťažba dreva
11	Pavel Slaný	Polianka 72	Ostatné špecializované stavebné práce
12	Peter Mramúch	Polianka 134	Stavebné práce
13	PROGRESS SK s.r.o.	Polianka 157	Veľkoobchod s ostatnými kancelárskymi strojmi a zariadeniami
14	Pullman Miroslav – Servis elektrospotrebičov	Polianka 196	Oprava a údržba elektrických strojov a prístrojov

15	Viktor Mockovčiak M. V. OÁZA	Polianka 53	Demolácia
16	Adam Boháč	Polianka 202	Sprostredkovateľská činnosť v oblasti obchodu
17	Ing. Milan Kovár	Polianka 197	Inžinierske činnosti a poradenstvo
18	TJ TATRAN Polianka	Polianka 195	Športové aktivity
19	DHZO Polianka	Polianka 91	Dobrovoľný hasičský zbor
20	Sládeček Pavol	Polianka 199	SHR
21	Vladimír Zeman	Polianka 115	SHR
22	PD Poriadie, dvor Polianka	M. R. Štefánika 517/23, 907 01 Myjava	Poľnohospodárstvo

Nezamestnanosť

Najvýznamnejším ukazovateľom situácie na trhu práce je miera nezamestnanosti, ktorá je jedným zo základných kritérií pre klasifikovanie problémových regiónov. Sprievodným javom vysokej miery nezamestnanosti je sociálna a ekonomická ohrozenosť.

Z tabuľky 24 a 25 vyplýva, že v roku 2014 bolo v obci Polianka 12 uchádzačov o zamestnanie, čo je o 2 ľudí viac ako v roku 2007. Miera evidovanej nezamestnanosti v okrese Myjava predstavovala hodnotu 7,74%, čo je o 3,62% viac ako v roku 2007.

Tabuľka 24 Porovnanie ekonomicky aktívnych osôb a miery evidovanej nezamestnanosti obce s priemerom okresu, kraja a SR k 31. 12. 2014

	Trvale bývajúce obyvateľstvo spolu	Ekonomicky aktívne osoby spolu	Miera evidovanej nezamestnanosti v %	Podiel ekonomicky aktívnych v %
Obec Polianka	375	183	-	48,8
Okres Myjava	27 531	13 414	7,74	48,7
Kraj Trenčiansky	594 328	292 588	9,56	49,2
SR	5 397 036	2 630 052	12,29	48,7

Zdroj: ÚPSVaR, 2015

Tabuľka 25 Vývoj počtu uchádzačov o zamestnanie v obci Polianka v rokoch 2007 – 2014

Rok	Uchádzači o zamestnanie spolu	Ženy	Muži
2007	10	3	4
2008	7	3	4
2009	19	9	10
2010	21	9	12
2011	15	6	9
2012	19	8	11
2013	16	11	5
2014	12	5	7

2.1.6 Ex-ante hodnotenie

Tabuľka 26 Ex – ante hodnotenie - stav projektovej pripravenosti investícií k termínu vypracovania nového PHSR (Formulár č. A 7)

	Názov investície - projektu (obec, okres)	Rok začatia - plán	Technická príprava mesiac/rok	Objem finančných prostriedkov spolu v €	Finančné prostriedky podľa zdrojov (v tis. EUR)					
		Rok dokončenia-plán	ÚR:		Rozpočet samosprávneho kraja	Rozpočet obce v €	Štátne účelové fondy	Rozpočet z OP (EU + štát)	Názov OP	Súkr. (iné) zdroje
			SP:							
			PD:							
1	Vybudovanie vyhliadkovej veže	2017	-	20 000	-	1,0	-	19,0	PRV SR	-
		2018	-							
			6/2008							
2	Pozemkové úpravy v obci	2018	-	700 000	-	35,0	-	665,0	MPRV SR	-
		2022	-							
			1/2008							
3	Oprava komunikácie v obci Polianka – cesta na ihrisko	2016	-	65 000	-	3,25	-	61,75	PRV SR	-
		2017	-							
			11/2015							

2.2 Analýza vonkajšieho prostredia

Obec Polianka leží v západnej časti Slovenska neďaleko Českej republiky, čo má priamy i nepriamy vplyv na vývoj samotnej obce.

Širšie regionálne vzťahy

Polianka je súčasťou Vyššieho územného celku Trenčín. Trenčiansky kraj je rýchlorastúci, priemyselný región SR s perspektívou konkurencieschopného regiónu na úrovni SR, s vysokou atraktivitou a pozíciou pre investorov, s dlhodobou podpriemernou mierou nezamestnanosti, avšak mimo centra hlavných rozvojových aktivít EÚ. Na základe ekonomickej štruktúry sa TSK považuje za priemyselný región. Má dlhú tradíciu najmä v oblasti chemického (gumárenského), textilného a strojárkeho priemyslu (stále v procese reštrukturalizácie). V regióne sa rozvíjajú aj progresívne odvetvia, ako je napríklad elektrotechnická výroba, kde smerujú aj významné zahraničné investície a dodávky pre automobilový priemysel. V kraji sú 4 priemyselné parky s prevahou strojárkeho priemyslu. V súčasnosti sa radí medzi ekonomicky najsilnejšie kraje Slovenska. Je tiež mimoriadne aktívny v oblasti podnikania MSP. TSK nepatrí medzi najnavštevovanejšie kraje SR, a to aj napriek tradícii kúpeľníctva. Má nízku ubytovaciu kapacitu a dosiahol jednu z najnižších návštevností (8,1 %) po Trnavskom a Nitrianskom kraji. Celkom možno očakávať, že TSK má šancu si aj vďaka novým priamym zahraničným investíciám udržať pozíciu pomerne hospodársky a sociálne stabilného regiónu a bude sa pomaly približovať k úrovni priemeru EÚ 27. V priemyselnej výrobe bude viac dominovať strojársky priemysel, ktorý má v blízko meste v Myjave silnú tradíciu. Prostredníctvom inovácií aj pozícia chemického priemyslu by mohla byť udržateľná, ohrozená je pozícia textilného priemyslu a baníctva.

Inovačný potenciál regiónu by sa mal v budúcnosti zamerať na inovácie v elektrotechnickom priemysle a chemickom, a predovšetkým v oblasti lesného hospodárstva, poľnohospodárstva a pod. To by určite posilnilo aj ekonomiku obce Polianka. TSK disponuje veľmi dobre rozvinutým systémom cestnej a železničnej dopravy. Kraj križuje medzinárodne významná železničná trať spájajúca Maďarsko/Rakúsko - Bratislavu - Trenčín - Košice - Poľsko. Región je tiež napojený aj na železničnú sieť Českej republiky (Trenčín - Brno). Krajom prechádza aj významný cestný koridor Bratislava - Trenčín - Žilina. Najvýznamnejší je diaľničný ťah D1, vybudovaný po Žilinu, ktorý prechádza len 13 km východne od Starej Turej. Krajom prechádza viac ako pätina (80,3 km) diaľničných ťahov Slovenska. Prírodné zdroje TSK sú bohaté a rôznorodé, veľký význam majú zdroje minerálnych vôd využívaných najmä v kúpeľníctve.

Charakteristika špecifických stránok regiónu

V porovnaní s regiónmi vyspelých krajín EÚ a regiónmi SR možno konštatovať, že TSK využíva iba čiastočne svoj rozvojový potenciál. Najvýraznejšie rezervy sa nachádzajú v nedostatočnej úrovni využívania inovačného potenciálu najmä v chemickom, strojárskom a elektrotechnickom priemysle a IKT. V porovnaní so svetovými trendmi zvyšovania kvality verejných služieb cestou informatizácie a s vývojom v okolitých krajinách je úroveň informatizácie TSK nízka. Za najväčší rozvojový potenciál regiónu TSK možno považovať:

- výhodnú geografickú polohu medzi rýchlorastúcimi regiónmi SR,

- priemyselnú tradíciu a dobrú exportnú výkonnosť, diverzifikovanú odvetvovú infraštruktúru s vybudovanou energetickou sieťou,
- dostatok kvalifikovanej pracovnej sily,
- vysoký podiel malého a stredného podnikania v rámci hospodárskej štruktúry, vysoký stupeň flexibility malého a stredného podnikania,
- vysoká odborná úroveň pracovníkov vo všetkých oblastiach poľnohospodárstva, lesníctva a potravinárskeho priemyslu,
- existencia konkurencieschopných výrobkov (poľnohospodárstvo).

Konkurenčná výhoda

Konkurenčná výhoda TSK je tvorená priemyselnou tradíciou, výhodnou geografickou polohou, nadregionálnymi väzbami, dostatkom kvalifikovanej pracovnej sily a konkurencieschopným poľnohospodárstvom a predpokladom pre rozvoj vysoko sofistikovaných služieb podporujúcich aj rozhodujúce priemyselné odvetvia.

Strategické ciele:

1. zvyšovať produktivitu a konkurencieschopnosť priemyslu a služieb,
2. rozvíjať ľudské zdroje a zvyšovať ich adaptabilitu a vytvárať dostatok nových pracovných miest v odvetviach s vyššou pridanou hodnotou,
3. zvyšovať efektivitu poľnohospodárskej produkcie a kvalitu života vidieckej populácie,
4. rozvíjať nové ekologicky orientované služby a MSP,
5. vybudovať rýchlostnú komunikáciu R2,
6. využiť geotermálne pramene pre ďalší rozvoj tradičného kúpeľníctva.

Očakávané dopady:

- zvýšenie využívania regionálnych zdrojov a vnútorného potenciálu regiónu,
- rast zamestnanosti v sektore služieb,
- vznik nových väzieb medzi sektormi, odvetvami na regionálnej i medzinárodnej úrovni,
- rozvoj vidieka,
- zhodnotenie potenciálu v oblasti poľnohospodárstva a lesného hospodárstva,
- zlepšenie kvality životného prostredia,
- zlepšenie dopravnej infraštruktúry s prepojením celého regiónu západ - východ (stredné Považie - horná Nitra),
- zlepšenie kapacít cestovného ruchu a tradičného kúpeľníctva.

Užšie regionálne vzťahy

Obec Polianka je súčasťou Kopaničiarskeho regiónu, ktorý je situovaný v pohoriach Biele a Malé Karpaty a tiež v o niečo nižšej Myjavskej pahorkatine, čím poskytuje obyvateľom, ale aj návštevníkom regiónu príjemné a tiché prostredie pre bývanie a iné aktivity. Rozmanitosť všetkých zložiek prírody, spätá so špecifickým rázom kopaničiarskej krajiny, dodáva Kopaničiarskemu regiónu neopakovateľný charakter, ktorý môže byť dobrým východiskom pre rozvoj vidieckeho cestovného ruchu v regióne a aktivít súvisiacich s agroturistikou. Tiché a odľahlé kopanice, vyhľadávané najmä obyvateľstvom túžiacim po pokoji a bezúhonnosti, disponujú zdravým prírodným prostredím. To je značnou výhodou, vzhľadom na blízke väčšie

mestá (Senica, Nové Mesto nad Váhom) a s ním spojený priemysel, ktorých kvalita životného prostredia je nižšia.

Hoci ide o územie v najzápadnejšej časti Trenčianskeho samosprávneho kraja, jeho poloha je vzhľadom na najbližšie rozvojové osi Slovenska (Považie, Záhorie,...) mierne okrajová. Táto sa prejavuje najmä v dopravnej dostupnosti (či už časovej, alebo aj vzdialenostnej) vidieckych obcí, a zvlášť odľahlejších kopaníc, ktorá je na hlavné dopravné osi SR, nízka. Istou nevýhodou (ale aj výhodou, ako to bolo spomínané vyššie) je aj fyzicko-geografická poloha, pretože veľká väčšina územia sa nachádza v rámci Myjavskej pahorkatiny, resp. Bielych a Malých Karpát, kde prevláda pahorkatinný, až vrchovinový ráz územia spojený s horšou dostupnosťou územia. Navyše severná, štátna hranica územia pôsobila dlhé roky po vzniku samostatnej SR ako bariéra. Iba malá časť územia – juhovýchod, ktorá sa nachádza už v Považskom Podolí, má lepšiu polohu a teda aj dostupnosť – blízkosť európsky významného multimodálneho koridoru.

V samotnom regióne, ktorý po regresii strojárského priemyslu v regióne v polovici 90-tych rokov minulého storočia, mal veľké ekonomické problémy, vrátane vysokej miery nezamestnanosti, sa v súčasnosti situácia v ekonomickej oblasti výrazne zlepšila, aj vďaka vybudovaniu Priemyselného parku Javorinská v Myjave (2006). Tento park predstavuje najväčšiu investíciu v regióne a je definovaný ako park celoštátneho významu. Jedná sa o jediný park v SR, ktorý bol na 100 % obsadený.

V tesnej blízkosti regiónu sa nachádza aj Priemyselný park Senica, do ktorého dochádzajú obyvatelia regiónu za prácou. Vplyvy na územie mikroregiónu má aj priemyselná zóna v Novom Meste nad Váhom.

Tabuľka 27 STEEP analýza

Sociálne	Technologické	Ekonomické	Ekologické	Politické	Hodnoty
Celkové starnutie populácie v SR	Kontakt s obyvateľmi prostredníctvom technológií	Rast životnej úrovne a zvyšovanie miezd v blízkych mestách (Trenčín, N. Mesto)	Podpora projektov na environmentálnu infraštruktúru	Politika vlády v konkrétnej oblasti	Tímová spolupráca
Návrat pôvodných obyvateľov v dôchodkovom veku z väčších miest		Zníženie kúpyschopnosti obyvateľstva vplyvom opakujúcich sa ekonomických kríz	Nedostatočná osвета o ochrane ŽP a nakladaní s odpadmi	Zmena legislatívy v rôznych oblastiach	Možnosť vytvárania nových cezhraničných partnerstiev
		Vplyv daňovej politiky	Klimatické zmeny		
		Zvyšovanie odvodového zaťaženia			
		Zníženie podielových daní			
		Možnosť čerpať eurofondy			

2.3 Zhodnotenie súčasného stavu územia - SWOT analýza

SILNÉ STRÁNKY	SLABÉ STRÁNKY
<ul style="list-style-type: none"> • Činnosť organizácií a spolkov • Organizovanie kurzov pre občanov • Dobré autobusové spojenia do okresného mesta Myjava • Separovaný zber (papier, sklo, PET fľaše, železo, nebezpečný odpad) • Plynofikácia obce v hlavnej časti • Krásna príroda • Blízkosť hôr • Veľká diverzita flóry a fauny • Separácia zberu • Výhodná poloha obce – blízkosť mesta Myjava • Malebná krajina • Vysporiadané vlastnícke vzťahy 	<ul style="list-style-type: none"> • Klesajúca populácia • Nízka natalita, vysoká mortalita • Nedostatok aktivít pre deti a mládež • Odchod mladých ľudí za prácou • Chýbajú sociálne služby • Zlý stav ciest • Nevyužitý objekt bývalej Základnej školy • Chýbajú ubytovanie kapacity • Nedostatok vhodných pracovných príležitostí • Zlá dochádzka za prácou • Zhoršujúci stav životného prostredia • Vypúšťanie splaškov do jarkov • PD znečisťuje životné prostredie • Nezáujem občanov a vecí verejných • Nezabezpečená predškolská výchova • Nedostatočná ponuka služieb • Absencia kultúrnych pamiatok
PRÍLEŽITOSTI	OHROZENIA
<ul style="list-style-type: none"> • Dobudovanie miestnych komunikácií a chodníkov • Dobudovanie plynofikácie na osadách kde nie je dobudovaná • Možnosť rekonštrukcie zastaraných domov • Využitie výhod lokality pre rozvoj vidieckej turistiky • Využitia objektu bývalej základnej školy • Vybudovanie bytov pre mladé rodiny • Zabezpečenie sociálnych služieb pre starších ľudí • Dobudovanie kanalizácie • Využitie možnosti vytvorenia ubytovania v súkromí • Vybudovanie cyklotrás a hipotrás • Organizovanie kultúrnych a spoločenských podujatí v obci • Využitie členstva v regionálnych združeniach • Rozvoj spolupráce s organizáciami a spolkami 	<ul style="list-style-type: none"> • nedostatok finančných prostriedkov • odchod mladých za prácou mimo región, resp. do zahraničia • prehlbujúce sa znečisťovanie životného prostredia divokými skládkami • nedostatočná finančná podpora agrárneho sektoru vládou • stagnujúca výstavba bytov a domov • nepriaznivý demografický vývoj • nedostatok finančných prostriedkov v rozpočte obce na spolufinancovanie veľkých projektov • nízka občianska participácia • pretrvávajúca nízka podpora rozvoja cestovného ruchu • nezosúladenie legislatívnych noriem SR a EÚ • nárast cien energií

3 Strategická časť

Strategická časť PHSR nadväzuje na analytickú časť a obsahuje stratégiu rozvoja obce pri zohľadnení jeho vnútorných špecifik. Určuje hlavné ciele a priority rozvoja obce pri rešpektovaní princípov regionálnej politiky v záujme dosiahnutia vyváženého udržateľného rozvoja územia. Strategická časť obsahuje:

- víziu územia
- formuláciu a návrh stratégie
- výber a popis strategických cieľov v jednotlivých politikách, resp. oblastiach rozvoja (hospodárska, sociálna, environmentálna).

Strategický cieľ PHSR ako aj dielčie ciele v rámci jednotlivých politík vychádzajú z §3 Ciele podpory regionálneho rozvoja zákona 309/2014 o podpore regionálneho rozvoja, kde je hlavným cieľom podpory regionálneho rozvoja odstraňovať alebo zmierňovať nežiaduce rozdiely v úrovni hospodárskeho rozvoja, sociálneho rozvoja a územného rozvoja regiónov a zabezpečiť trvalo udržateľný rozvoj regiónov, zvyšovať ekonomickú výkonnosť, konkurencieschopnosť regiónov a rozvoj inovácií v regiónoch pri zabezpečení trvalo udržateľného rozvoja, zvyšovať zamestnanosť a životnú úroveň obyvateľov v regiónoch pri zabezpečení trvalo udržateľného rozvoja.

Podpora regionálneho rozvoja podľa odseku 1 zákona je zameraná najmä na komplexné využívanie vnútorného rozvojového potenciálu územia - prírodných, kultúrnych, materiálnych, finančných, ľudských a inštitucionálnych zdrojov, na podporu zavádzania nových technológií a inovácií pri rešpektovaní vnútorných špecifik regiónu, rozvoj informatizácie a digitalizácie v regióne, rozvoj hospodárstva a podnikateľského prostredia v regióne s cieľom zvýšiť jeho produktivitu, optimalizovať štruktúru hospodárstva, vytvárať nové pracovné miesta a stabilizovať ohrozené pracovné miesta, rozvoj ľudských zdrojov vrátane zvyšovania vzdelanostnej úrovne, kvalifikácie a zlepšovania prípravy detí a mladých dospelých na trh práce, predchádzanie sociálneho vylúčenia a zmierňovanie jeho negatívnych dôsledkov, podporu rovnosti príležitostí na trhu práce a podporu znevýhodnených komunít, realizáciu verejných prác podporujúcich rozvoj regiónu, zlepšenie a rozvoj sociálnej infraštruktúry regiónu, zlepšenie dopravnej a technickej vybavenosti regiónu, inžinierskych stavieb, rozvoj cestovného ruchu, medzisťahnu, cezhraničnú a medziregionálnu spoluprácu v oblasti regionálneho rozvoja v záujme trvalo udržateľného rozvoja regiónu, zachovanie identity a rozvoj kultúry a starostlivosť o kultúrne dedičstvo regiónov a sídiel, rozvoj pôdohospodárstva a rozvoj vidieka, rozvoj vidieckych oblastí a zvyšovanie kvality života na vidieku, realizáciu opatrení na ochranu, udržiavanie a zveľaďovanie životného prostredia a na obmedzovanie vplyvov poškodzujúcich životné prostredie a zlepšenie environmentálnej infraštruktúry regiónu, ochranu prírody, efektívne využívanie prírodných zdrojov regiónu a využívanie alternatívnych zdrojov energie, rozvoj občianskej vybavenosti a rozvoj služieb v regióne, zvyšovanie dostupnosti a kvality bývania, budovanie a posilňovanie štruktúr občianskej spoločnosti, rozvoj prosociálneho správania obyvateľstva, rozvoj telesnej kultúry, športu a turistiky, ochranu, podporu a rozvoj verejného zdravia, atď. Na základe analýzy súčasnej situácie a predpokladov ďalšieho rozvoja boli pracovnými skupinami pripravené podklady pre formuláciu strategickú vízie. Následne riadiaci tím zabezpečil vypracovanie strategickú vízie. Stanovenie vízie predstavuje očakávaný

stav, ktorý má obec Polianka dosiahnuť z dlhodobého hľadiska. Vymedzuje rámec pre definovanie strategických cieľov a priorít na obdobie nasledujúcich 7 rokov a postupov na ich dosiahnutie.

Obec Polianka má stanovenú nasledovnú víziu, ktorá zodpovedá dosiahnutým výsledkom počas rokov 2007 - 2013 a aj očakávaniam do roku 2022.

Vízia obce Polianka

„Polianka ako obec vytvárajúca podmienky pre rozvoj cestovného ruchu s využitím prírodného potenciálu, dobudovaním infraštruktúry a tiež zlepšením úrovne služieb pre obyvateľov“

Rozvojová stratégia

Na základe komplexnej analýzy územia obce a určenia slabých a silných stránok, príležitostí a ohrození v oblasti hospodárskej, sociálnej a environmentálnej, môžeme určiť rozvojovú stratégiu obce a jeho prioritné ciele.

Strategickým cieľom obce je:

„Zvýšenie kvality života obyvateľov obce Polianka vytvorením podmienok pre rozvoj cestovného ruchu s využitím prírodného potenciálu, dobudovaním infraštruktúry a tiež zlepšením úrovne služieb pre obyvateľstvo.“

Znamená to využiť potenciál obce a dostupné možnosti získania finančných prostriedkov na realizáciu rozvojových činností, ale tiež sústavnú prácu s jednotlivcami, združeniami a organizáciami. Kvalitu života obyvateľov podmieňuje okrem iného občianska vybavenosť a fungujúca technická a dopravná infraštruktúra, ktorá môže byť predpokladom na rozvoj obce aj v ďalších oblastiach. Je dôležité ponúknuť obyvateľom a návštevníkom obce Polianka možnosti na rekreáciu a trávenie voľného času na území obce. Rozvoj v tejto oblasti je podmienený vybudovaním lepšej turistickej infraštruktúry a vytvorením kvalitných a dostupných tovarov a služieb, poskytovaním informácií a vytváraním ďalších aktivít, ktoré budú viesť k rozvoju vidieckej turistiky a agroturistiky v spolupráci zo všetkými zainteresovanými subjektmi. Súbežne je však potrebné venovať pozornosť aj rozvíjaniu ľudských zdrojov. V oblasti vybavenia územia dopravnou infraštruktúrou sa stratégia orientuje hlavne na vybudovanie prepojenia regiónu tak, aby bola zabezpečená napojenosť na dopravné koridory v dostatočnom čase a kvalite. Stratégia je založená na eliminácii kľúčových disparít, ktoré sú bariérou rozvoja a na využití pozitívnych výhod, ktoré poskytujú príležitosti pre dlhodobý rast. To je možné uskutočniť len na úrovni partnerstva spolupracou verejného a súkromného sektora a integrovaným prístupom k riešeniu ekonomických, sociálnych a environmentálnych aspektov. Na dosiahnutie strategického cieľa budú podporovať globálne ciele podľa jednotlivých kľúčových odvetví. Uvedené ciele korešpondujú s hlavnými cieľmi definovanými v PHSR Trenčianskeho samosprávneho kraja a podporujú jeho naplnenie.

Na základe uvedených skutočností boli navrhnuté jednotlivé aktivity v rámci hospodárskej, sociálnej a environmentálnej oblasti, ktoré pri ich postupnej realizácii budú viesť k napĺňaniu strategického cieľa obce.

1. Prioritná oblasť – HOSPODÁRSKA

Globálny cieľ č. 1: Ekonomický rozvoj obce

Obec Polianka svojimi prírodnými danosťami predstavuje vhodné miesto pre rozvoj cykloturistiky a turistiky. Preto má obec v záujme budovať cyklotrasy aj nasledujúcim programovacím obdobím. Dôležité je podporovať voľnočasové aktivity pre obyvateľov a návštevníkov obce a organizovať kultúrno-spoločenské podujatia, čím sa obec stane zaujímavejšou a atraktívnejšou. Športovo-rekreačný areál obce čaká na svoju rekonštrukciu a modernizáciu, aby spĺňal požiadavky aj pre najnáročnejších návštevníkov. Pre rozvoj cestovného ruchu bude značným prínosom vybudovanie vyhliadkovej veže.

Katastrálne územie obce ponúka dostatočný priestor pre ďalšiu bytovú výstavbu. Priestor sa vytvára pre výstavbu nájomných domov s infraštruktúrou, čím obec uspokojí niekoľko žiadostí o bývanie.

2. Prioritná oblasť - SOCIÁLNA

Globálny cieľ č. 2: Rozvoj občianskej vybavenosti

V tejto oblasti sa obec zameria predovšetkým na vylepšenie infraštruktúry verejných služieb. Cieľom je dobudovanie a rekonštrukcia miestnych komunikácií a chodníkov.

Veľmi dôležitými investíciami sú intervencie do obecného objektu, ktorým je Obecný úrad s hasičskou zbrojnicou a Kultúrnym domom. Tiež chce obec investovať do rekonštrukcie bývalej školy a využiť tak chátrajúcu budovu na komunitné účely pre obyvateľov.

3. Prioritná oblasť - ENVIRONMENTÁLNA

Globálny cieľ č. 3: Zlepšenie stavu životného prostredia

Trvalo udržiavané životné prostredie je významným ukazovateľom kvality života. Dlhodobé udržiavanie, ale aj skvalitňovanie prírodného prostredia, je spoločným cieľom všetkých obyvateľov mesta.

V environmentálnej oblasti obec vidí možnosť pre rozvoj obce v zriadení zberného dvora a vo vybudovaní kanalizácie.

Tabuľka 28 Hierarchia strategických cieľov

Globálne ciele	Špecifické ciele	Tematické ciele
	1.1 Rozvoj ľudských zdrojov	1.1.1 Zvýšenie počtu obyvateľov vytvorením kvalitných podmienok bývania v obci reagujúcich na potreby a požiadavky obyvateľov obce a potenciálnych občanov obce
	1.2 Rozvoj cestovného ruchu a voľnočasových aktivít	1.2.1 Rozvoj infraštruktúry cestovného ruchu
		1.2.2 Rozvoj voľnočasových aktivít
2. Prioritná oblasť - Sociálna Rozvoj občianskej vybavenosti	2.1 Zvýšenie kvality infraštruktúry verejných služieb	2.1.1 Zvýšenie kvality dopravnej infraštruktúry a bezpečnosti cestnej premávky
	2.2 Rozvoj sociálnych služieb	2.2.1 Modernizácia objektov a vybavenia zariadení sociálnej infraštruktúry a skvalitnenie služieb v oblasti sociálnej sféry
	2.3 Modernizácia a rekonštrukcia obecných objektov	2.3.1 Skvalitnenie stavu budov v majetku obce a objektov verejnej správy
3. Prioritná oblasť - Environmentálna Zvýšenie kvality životného prostredia	3.1 Zvýšenie odvádzania a čistenia komunálnych vôd	3.1.1 Dobudovanie kanalizačnej siete
	3.2 Podpora odpadového hospodárstva	3.2.1 Rozšírenie a modernizácia odpadového hospodárstva

4 Programová časť

Tabuľka 29 Prehľad opatrení, projektov a aktivít podľa oblastí

Opatrenie	Projekt/Aktivita	Prioritná oblasť
Opatrenie č. 1.1 Rozvoj ľudských zdrojov	1.1.1 Výstavba nájomných domov s infraštruktúrou	Hospodárska
Opatrenie č. 1.2 Rozvoj cestovného ruchu a voľnočasových aktivít	1.2.1 Budovanie cyklotrás	Hospodárska
Opatrenie č. 1.2 Rozvoj cestovného ruchu a voľnočasových aktivít	1.2.1 Vybudovanie cyklotrasy – Havlová - Guzice	Hospodárska
Opatrenie č. 1.2 Rozvoj cestovného ruchu a voľnočasových aktivít	1.2.1 Vybudovanie vyhliadkovej veže	Hospodárska
Opatrenie č. 1.2 Rozvoj cestovného ruchu a voľnočasových aktivít	1.2.2 Podpora voľnočasových aktivít	Hospodárska
Opatrenie č. 1.2 Rozvoj cestovného ruchu a voľnočasových aktivít	1.2.2 Modernizácia športového areálu TJ Tatran Polianka	Hospodárska
Opatrenie č. 2.1 Zvýšenie kvality infraštruktúry verejných služieb	2.1.1 Pozemkové úpravy v obci	Sociálna
Opatrenie č. 2.1 Zvýšenie kvality infraštruktúry verejných služieb	2.1.1 Oprava a rozšírenie chodníkov	Sociálna
Opatrenie č. 2.1 Zvýšenie kvality infraštruktúry verejných služieb	2.1.1 Rekonštrukcia miestnych komunikácií	Sociálna
Opatrenie č. 2.1 Zvýšenie kvality infraštruktúry verejných služieb	2.1.1 Oprava komunikácie v obci Polianka-cesta na ihrisko	Sociálna
Opatrenie č. 2.2 Rozvoj sociálnych služieb	2.2.1 Rekonštrukcia bývalej školy na komunitné účely obyvateľov	Sociálna
Opatrenie č. 2.3 Modernizácia a rekonštrukcia obecných objektov	2.3.1 Rekonštrukcia Obecného úradu s Kultúrnym domom a hasičskou zbrojnicou	Sociálna
Opatrenie č. 3.1 Zvýšenie odvádzania a čistenia komunálnych vôd	3.1.1 Vybudovanie kanalizácie	Environmentálna
Opatrenie č. 3.2 Podpora odpadového hospodárstva	3.2.1 Zriadenie zberného dvora	Environmentálna

Formulár č. P 4

Základné údaje o projektovom zámere č. 1.2.1.1							
Názov projektu	Vybudovanie cyklotrasy – Havlová - Guzice						
Garant	Obec Polianka						
Kontaktná osoba garanta	Dušan Mockovčiak /starosta/						
Partneri garanta	-						
Začatie a ukončenie fyzickej realizácie projektu	Február – júl 2018						
Stav projektu pred realizáciou	Obecné a lesné komunikácie v k.ú. Polianka						
Cieľ projektu	Zvýšenie počtu turistov v regióne						
Výstupy	Dĺžka vybudovanej cyklotrasy						
Užívatelia	Cyklisti z obce i okolia a cykloturisti						
Indikátory monitoringu	Výstup – Dĺžka vybudovanej cyklotrasy v metroch Výsledok – zvýšený počet cyklistov a cykloturistov						
Zmluvné podmienky	VO - výber dodávateľa						
Riziká	Neschválenie žiadosti o NFP, príp. úveru						
Poznámky	Podanie žiadosti cez PRV SR (KR-MAS)						
Realizácia projektu							
Fáza/míľnik	Súčinnosť iného odboru alebo subjektu					Termín (mesiac/rok)	
Príprava projektovej dokumentácie	Externá firma					11 - 12/2016	
Vydanie stavebného povolenia	Príslušný stavebný úrad					1 - 2/2017	
Spracovanie a registrácia žiadosti o NFP, zhromaždenie príloh	Externá firma					3 -5/2017	
Schválenie NFP a úveru	MPaRV SR					9/2017	
Výber dodávateľa	Externá firma					10 -11/2017	
Realizácia	Dodávateľ, Obec Polianka					2 - 7/2018	
Kolaudácia	Príslušný stavebný úrad					8/2018	
Financovanie projektu							
Druh výdavku	Termín (rok)	Náklady spolu (eur)	z toho verejné zdroje				súkromné zdroje
			EU	ŠR	VÚC	Obec	
Spracovanie PD	2016	3 000	2 550	300	0	150	0
Externý manažment projektu	2017/18	1 000	850	100	0	50	0
Realizácia projektu	2018	86 000	73 100	8 600	0	4 300	0
Spolu		90 000	76 500	9 000	0	4 500	0

Základné údaje o projektovom zámere č. 1.2.1.2							
Názov projektu		Vybudovanie vyhliadkovej veže					
Garant		Obec Polianka					
Kontaktná osoba garanta		Dušan Mockovčiak /starosta/					
Partneri garanta		-					
Začatie a ukončenie fyzickej realizácie projektu		Marec – október 2018					
Stav projektu pred realizáciou		Nevyužíte pozemky v majetku obce, nevyužitý potenciál daného miesta					
Cieľ projektu		Zvýšenie počtu turistov v regióne, zvýšenie atraktivity obce					
Výstupy		Vybudovaná vyhliadková veža					
Užívatelia		turisti					
Indikátory monitoringu		Výstup – vybudovaná vyhliadková veža a jej výška v metroch Výsledok – zvýšený počet turistov					
Zmluvné podmienky		VO - výber dodávateľa					
Riziká		Neschválenie žiadosti o NFP, príp. úveru					
Poznámky		Podanie žiadosti cez PRV SR (KR-MAS)					
Realizácia projektu							
Fáza/míľnik		Súčinnosť iného odboru alebo subjektu				Termín (mesiac/rok)	
Príprava projektovej dokumentácie		Ing. Arch. Martin Kubovský				6/2008	
Vydanie stavebného povolenia		Príslušný stavebný úrad				4/2017	
Spracovanie a registrácia žiadosti o NFP, zhromaždenie príloh		Externá firma				5 - 7/2017	
Schválenie NFP a úveru		MPaRV SR				10/2017	
Výber dodávateľa		Externá firma				11 - 12/2017	
Realizácia		Dodávateľ, Obec Polianka				3 - 10/2018	
Kolaudácia		Príslušný stavebný úrad				11/2018	
Financovanie projektu							
Druh výdavku	Termín (rok)	Náklady spolu (eur)	z toho verejné zdroje				súkromné zdroje
			EU	ŠR	VÚC	Obec	
Spracovanie PD	2008	900	765	90	0	45	0
Realizácia projektu	2018	19 100	16 235	1 910	0	955	0
Spolu		20 000	17 000	2 000	0	1 000	0

Základné údaje o projektovom zámere č. 2.1.1.1							
Názov projektu		Oprava a rozšírenie chodníkov					
Garant		Obec Polianka					
Kontaktná osoba garanta		Dušan Mockovčiak /starosta/					
Partneri garanta		-					
Začatie a ukončenie fyzickej realizácie projektu		Apríl 2017 – apríl 2021					
Stav projektu pred realizáciou		Rozbité chodníky					
Cieľ projektu		Zvyšovanie bezpečnosti účastníkov cestnej premávky					
Výstupy		Dĺžka zrekonštruovaných chodníkov					
Užívatelia		Obyvatelia, návštevníci a turisti v obci					
Indikátory monitoringu		Výstup – Dĺžka zrekonštruovaných chodníkov v metroch Výsledok – zvýšená bezpečnosť					
Zmluvné podmienky		VO - výber dodávateľa					
Riziká		Neschválenie žiadosti o NFP, príp. úveru					
Poznámky		Podanie žiadosti cez PRV SR, príp. grantové schémy štátneho rozpočtu					
Realizácia projektu							
Fáza/míľnik		Súčinnosť iného odboru alebo subjektu				Termín (mesiac/rok)	
Príprava projektovej dokumentácie		Externá firma				Priebežne podľa potreby	
Vydanie stavebného povolenia		Príslušný stavebný úrad				priebežne	
Spracovanie a registrácia žiadosti o NFP, zhromaždenie príloh		Externá firma				Priebežne podľa potreby	
Schválenie NFP a úveru		MPaRV SR				-	
Výber dodávateľa		Externá firma				priebežne	
Realizácia		Dodávateľ, Obec Polianka				4/2017 – 4/2021	
Kolaudácia		Príslušný stavebný úrad				-	
Financovanie projektu							
Druh výdavku	Termín (rok)	Náklady spolu (eur)	z toho verejné zdroje				súkromné zdroje
			EU	ŠR	VÚC	Obec	
Spracovanie PD	-	3 000	2 550	300	0	150	0
Realizácia projektu	2017/21	77 000	65 450	7 700	0	3 850	0
Spolu		80 000	68 000	8 000	0	4 000	0

Základné údaje o projektovom zámere č. 2.1.1.2							
Názov projektu		Rekonštrukcia miestnych komunikácií					
Garant		Obec Polianka					
Kontaktná osoba garanta		Dušan Mockovčiak /starosta/					
Partneri garanta		-					
Začatie a ukončenie fyzickej realizácie projektu		Máj 2018 – máj 2022					
Stav projektu pred realizáciou		Rozbité miestne komunikácie					
Cieľ projektu		Zvyšovanie bezpečnosti účastníkov cestnej premávky					
Výstupy		Dĺžka zrekonštruovaných miestnych komunikácií					
Užívatelia		Obyvatelia, návštevníci a turisti v obci					
Indikátory monitoringu		Výstup – Dĺžka zrekonštruovaných miestnych komunikácií v metroch Výsledok – zvýšená bezpečnosť					
Zmluvné podmienky		VO - výber dodávateľa					
Riziká		Neschválenie žiadosti o NFP, príp. úveru					
Poznámky		Podanie žiadosti cez PRV SR, MF SR, MDVRR SR, príp. grantové schémy štátneho rozpočtu					
Realizácia projektu							
Fáza/míľnik		Súčinnosť iného odboru alebo subjektu				Termín (mesiac/rok)	
Príprava projektovej dokumentácie		Externá firma				Priebežne podľa potreby	
Vydanie stavebného povolenia		Príslušný stavebný úrad				priebežne	
Spracovanie a registrácia žiadosti o NFP, zhromaždenie príloh		Externá firma				Priebežne podľa potreby	
Schválenie NFP a úveru		MPaRV SR				-	
Výber dodávateľa		Externá firma				priebežne	
Realizácia		Dodávateľ, Obec Polianka				5/2018 – 5/2022	
Kolaudácia		Príslušný stavebný úrad				-	
Financovanie projektu							
Druh výdavku	Termín (rok)	Náklady spolu (eur)	z toho verejné zdroje				súkromné zdroje
			EU	ŠR	VÚC	Obec	
Spracovanie PD	-	3 000	2 550	300	0	150	0
Realizácia projektu	2018/22	182 000	154 700	18 200	0	9 100	0
Spolu		185 000	157 250	18 500	0	9 250	0

Základné údaje o projektovom zámere č. 2.1.1.3							
Názov projektu		Oprava komunikácie – cesta na ihrisko					
Garant		Obec Polianka					
Kontaktná osoba garanta		Dušan Mockovčiak /starosta/					
Partneri garanta		-					
Začatie a ukončenie fyzickej realizácie projektu		Júl 2016 – júl 2017					
Stav projektu pred realizáciou		Rozbitá miestna komunikácia vedúca na ihrisko v obci					
Cieľ projektu		Zvyšovanie bezpečnosti účastníkov cestnej premávky					
Výstupy		Dĺžka zrekonštruovanej miestnej komunikácie					
Užívatelia		Obyvatelia, návštevníci a turisti v obci					
Indikátory monitoringu		Výstup – Dĺžka zrekonštruovanej miestnej komunikácie v metroch Výsledok – zvýšená bezpečnosť					
Zmluvné podmienky		VO - výber dodávateľa					
Riziká		Neschválenie žiadosti o NFP, príp. úveru					
Poznámky		Podanie žiadosti cez PRV SR, príp. grantové schémy štátneho rozpočtu					
Realizácia projektu							
Fáza/míľnik		Súčinnosť iného odboru alebo subjektu				Termín (mesiac/rok)	
Príprava projektovej dokumentácie		Ing. Hana Fraňová				11/2015	
Vydanie stavebného povolenia		Príslušný stavebný úrad				12/2015	
Spracovanie a registrácia žiadosti o NFP, zhromaždenie príloh		Externá firma				1 – 3/2016	
Schválenie NFP a úveru		MPaRV SR				6/2016	
Výber dodávateľa		Externá firma				5 – 6/2016	
Realizácia		Dodávateľ, Obec Polianka				7/2016 – 7/2017	
Kolaudácia		Príslušný stavebný úrad				8/2017	
Financovanie projektu							
Druh výdavku	Termín (rok)	Náklady spolu (eur)	z toho verejné zdroje				súkromné zdroje
			EU	ŠR	VÚC	Obec	
Spracovanie PD	2015	800	680	80	0	40	0
Realizácia projektu	2016/17	59 200	50 320	5 920	0	2 960	0
Spolu		60 000	51 000	6 000	0	3 000	0

Základné údaje o projektovom zámere č. 2.2.1							
Názov projektu		Rekonštrukcia bývalej školy na komunitné účely obyvateľov					
Garant		Obec Polianka					
Kontaktná osoba garanta		Dušan Mockovčiak/starosta/					
Partneri garanta		-					
Začatie a ukončenie fyzickej realizácie projektu		December 2016 – máj 2018					
Stav projektu pred realizáciou		Chátrajúca budova bývalej základnej školy					
Cieľ projektu		Vytvoriť podmienky pre komunitné a sociálne potreby obyvateľov					
Výstupy		Zriadené komunitné centrum					
Užívatelia		Obyvatelia obce a regiónu					
Indikátory monitoringu		Výstup - Zriadené komunitné centrum Výsledok – počet návštevníkov komunitného centra					
Zmluvné podmienky		VO - výber dodávateľa					
Riziká		Neschválenie žiadosti o NFP, príp. úveru					
Poznámky		Podanie žiadosti cez PRV SR, príp. IROP					
Realizácia projektu							
Fáza/miľník		Súčinnosť iného odboru alebo subjektu				Termín (mesiac/rok)	
Príprava projektovej dokumentácie		Externá firma				11 – 12/2015	
Vydanie stavebného povolenia		Príslušný stavebný úrad				1 - 2/2016	
Spracovanie a registrácia žiadosti o NFP, zhromaždenie príloh		Externá firma				3 - 5/2016	
Schválenie NFP a úveru		MPaRV SR				9/2016	
Výber dodávateľa		Externá firma				10 – 11/2016	
Realizácia		Dodávateľ, Obec Polianka				12/2016 – 5/2018	
Kolaudácia		Príslušný stavebný úrad				6 - 7/2018	
Financovanie projektu							
Druh výdavku	Termín (rok)	Náklady spolu (eur)	z toho verejné zdroje				súkromné zdroje
			EU	ŠR	VÚC	Obec	
Spracovanie PD	2015	5 000	4 250	500	0	250	0
Externý manažment projektu	2016/18	2 000	1 700	200	0	100	0
Externý stavebný dozor	2016/18	4 000	3 400	400	0	200	0
Realizácia projektu	2016/18	69 000	58 650	6 900	0	3 450	0
Spolu		80 000	68 000	8 000	0	4 000	0

Základné údaje o projektovom zámere č. 2.3.1							
Názov projektu		Rekonštrukcia Obecného úradu s Kultúrnym domom a hasičskou zbrojnicou					
Garant		Obec Polianka					
Kontaktná osoba garanta		Dušan Mockovčiak/starosta/					
Partneri garanta		-					
Začatie a ukončenie fyzickej realizácie projektu		Marec – december 2017					
Stav projektu pred realizáciou		Budova obecného úradu s KD a hasičskou zbrojnicou v pôvodnom stave					
Cieľ projektu		Rekonštrukcia budovy a zníženie energetických nákladov					
Výstupy		Zrekonštruovaná budova					
Užívatelia		Zamestnanci OcÚ a obyvatelia obce					
Indikátory monitoringu		Výstup - Zrekonštruovaná budova Výsledok – zvýšenie návštevnosti OcÚ a KD, zníženie energetických nákladov					
Zmluvné podmienky		VO - výber dodávateľa					
Riziká		Neschválenie žiadosti o NFP, príp. úveru					
Poznámky		Podanie žiadosti cez PRV SR, príp. OP KŽP					
Realizácia projektu							
Fáza/míľnik		Súčinnosť iného odboru alebo subjektu				Termín (mesiac/rok)	
Príprava projektovej dokumentácie		Externá firma				2 - 3/2016	
Vydanie stavebného povolenia		Príslušný stavebný úrad				4 - 5/2016	
Spracovanie a registrácia žiadosti o NFP, zhromaždenie príloh		Externá firma				6 - 8/2016	
Schválenie NFP a úveru		MPRV SR, príp. MŽP SR				12/2016	
Výber dodávateľa		Externá firma				1 – 2/2017	
Realizácia		Dodávateľ, Obec Polianka				3 - 12/2017	
Kolaudácia		Príslušný stavebný úrad				1 – 2/2018	
Financovanie projektu							
Druh výdavku	Termín (rok)	Náklady spolu (eur)	z toho verejné zdroje				súkromné zdroje
			EU	ŠR	VÚC	Obec	
Spracovanie PD	2016	4 000	3 400	400	0	200	0
Externý manažment projektu	2016/17	2 000	1 700	200	0	100	0
Externý stavebný dozor	2017	4 000	3 400	400	0	200	0
Realizácia projektu	2017	90 000	76 500	9 000	0	4 500	0
Spolu		100 000	85 000	10 000	0	5 000	0

Základné údaje o projektovom zámere č. 3.2.1							
Názov projektu		Zriadenie zberného dvora					
Garant		Obec Polianka					
Kontaktná osoba garanta		Dušan Mockovčiak/starosta/					
Partneri garanta		-					
Začatie a ukončenie fyzickej realizácie projektu		November 2019 – máj 2021					
Stav projektu pred realizáciou		Neexistujúci zberný dvor, vznikajúce skládky odpadov					
Cieľ projektu		Chrániť životné prostredie zabránením občanom tvoriť nelegálne skládky odpadov					
Výstupy		Vybudovaný zberný dvor					
Užívatelia		Obyvatelia obce					
Indikátory monitoringu		Výstup – vybudovaný zberný dvor Výsledok – zvýšený podiel separovaného odpadu - znížený počet nelegálnych skládok odpadov					
Zmluvné podmienky		VO - výber dodávateľa					
Riziká		Neschválenie žiadosti o NFP, príp. úveru					
Poznámky		Podanie žiadosti cez OP KŽP					
Realizácia projektu							
Fáza/míľnik		Súčinnosť iného odboru alebo subjektu				Termín (mesiac/rok)	
Príprava projektovej dokumentácie		Externá firma				9 - 12/2018	
Vydanie stavebného povolenia		Príslušný stavebný úrad				1 - 2/2019	
Spracovanie a registrácia žiadosti o NFP, zhromaždenie príloh		Externá firma				3 - 5/2019	
Schválenie NFP a úveru		MŽP SR				8/2019	
Výber dodávateľa		Externá firma				9 – 10/2019	
Realizácia		Dodávateľ, Obec Polianka				11/2019 – 5/2021	
Kolaudácia		Príslušný stavebný úrad				6 - 7/2018	
Financovanie projektu							
Druh výdavku	Termín (rok)	Náklady spolu (eur)	z toho verejné zdroje				súkromné zdroje
			EU	ŠR	VÚC	Obec	
Realizácia projektu	2019/21	100 000	85 000	10 000	0	5 000	0
Spolu		100 000	85 000	10 000	0	5 000	0

5 Realizačná časť

Realizačná časť je zameraná na popis postupov inštitucionálneho a organizačného zabezpečenia realizácie programu rozvoja obce, systém monitorovania a hodnotenia plnenia programu rozvoja obce s ustanovením merateľných ukazovateľov, vecný a časový harmonogram realizácie programu rozvoja obce s formou akčných plánov. Realizačná časť obsahuje:

- ☐ východiská,
- ☐ popis úloh jednotlivých partnerov pri realizácii PHSR,
- ☐ popis postupov inštitucionálneho a organizačného zabezpečenia,
- ☐ stručný popis komunikačnej stratégie PHSR k jednotlivým cieľovým skupinám,
- ☐ popis systému monitorovania a hodnotenia plnenia PHSR,
- ☐ akčný plán s výhľadom na roky 2016 – 2018.

5.1 Východiská a popis úloh jednotlivých partnerov pri realizácii

Obec Polianka má v oblasti prípravy a realizácie programu rozvoja dostatočné skúsenosti na programovej aj projektovej úrovni. Pri realizácii PHSR vystupujú ako partneri obyvatelia obce, ktorí boli vyzvaní zúčastniť sa verejných stretnutí, počas zasadnutia obecného zastupiteľstva, kde mohli definovať svoje požiadavky. Členovia pracovných skupín aktívne pristupovali k prerokovaniu finálneho návrhu PHSR. V rámci prípravy dokumentu bol vypracovaný dotazník, ktorý bol distribuovaný do domácností. Obyvatelia obce tak mali aj takúto možnosť vyjadriť svoj názor o svojich požiadavkách na samosprávu, príp. poukázať z ich pohľadu na potreby obce a problémy, ktoré treba riešiť. Svoj názor na aktivity Obce ako aj svoje potreby mohla v špeciálnych dotazníkoch pre podnikateľov prezentovať aj zástupcovia podnikateľského sektora. Táto šanca bola ponúknutá aj zástupcom tretieho sektora. Oba tieto sektory mali možnosť predložiť aj zamýšľané rozvojové zámery, na ktorých by mohla obec participovať, príp. nejako inak mohla byť nápomocná pri ich realizácii. Ku konzultácii jednotlivých častí strategického dokumentu boli prizvaní aj poslanci a zamestnanci obce.

5.2 Popis postupov organizačného a inštitucionálneho zabezpečenia

Realizácia PHSR je činnosťou samosprávy a tá ju vykonáva prostredníctvom svojich orgánov. Samospráva jedenkrát ročne získa a spracuje pripomienky poslancov, OcÚ, partnerov a verejnosti, do leta, teda do času začiatku prípravy rozpočtu na ďalší rok. Táto činnosť je naplánovaná do začiatku decembra príslušného roku, kedy bude predložené hodnotenie PHSR za predchádzajúci rok, ako aj jeho prípadná aktualizácia. Vo vzťahu k realizácii PHSR obecné zastupiteľstvo berie na vedomie návrh strategickej časti dokumentu, schvaľuje celý dokument PHSR a každoročne schvaľuje vyhodnotenie jeho plnenia. Obecné zastupiteľstvo taktiež schvaľuje spolufinancovanie projektov. Obecné zastupiteľstvo schvaľuje každoročne hodnotiace a monitorovacie správy, rozhoduje o prípadných zmenách a aktualizácii programu.

Najvyšším výkonným orgánom obce a jeho predstaviteľom je starosta/starostka. Rozhoduje vo všetkých veciach správy obce, ktoré nespadajú do právomocí a kompetencií obecného zastupiteľstva. Starosta/starostka sa spolupodieľa na príprave dokumentu, riadila proces realizácie, podpisuje schválenie celého dokumentu, vykonáva uznesenia a zastupuje obec vo vzťahu k Programu hospodárskeho a sociálneho rozvoja obce Polianka 2016 - 2022 k štátnym orgánom, k právnickým a fyzickým osobám. Inštitucionálnu a administratívnu stránku zabezpečuje obecný úrad.

5.3 Komunikačná stratégia

Rôzne formy komunikácie budú súčasťou každého z pripravovaných a realizovaných projektov PHSR v rámci povinnej i nep povinnej činnosti informovania a publicity (pri projektoch financovaných z EŠIF a dotačných titulov), alebo v rámci komunikácie zainteresovaných cieľových skupín pri príprave a realizácii jednotlivých projektov. Komunikácia bude prebiehať priamou účasťou na zasadnutiach obecného zastupiteľstva. Dôležitým nástrojom komunikácie je pre obec webová stránka, informačné tabule a rozhlas. Komunikácia s obyvateľmi prebieha neustále až do ukončenia platnosti PHSR. Ďalším nástrojom komunikácie sú i rokovania v rámci obecného zastupiteľstva, kde materiál na rokovanie pripravuje starosta/starostka obce v súčinnosti so zamestnancami obce. Rovnako tak hlavný kontrolór, vychádzajúc z definície jeho funkcie, môže dať stanovisko k prerokovanému materiálu.

5.4 Systém monitorovania a hodnotenia

Cieľom monitoringu akčného plánu a projektových zámerov obce Polianka je zostaviť komplexnú informáciu o tom, ako sa plnia opatrenia navrhnuté v PHSR počas celého obdobia platnosti dokumentu. Tieto údaje sú k dispozícii pre samosprávu a širokú verejnosť. Samospráva jedenkrát ročne získa a spracuje pripomienky partnerov, OcÚ, poslancov a verejnosti, do leta, v čase začiatku prípravy rozpočtu na ďalší rok. Táto činnosť je naplánovaná do termínu príslušného roku, kedy bude predložené hodnotenie PHSR za predchádzajúci rok, jeho prípadná aktualizácia, hodnotenie ukazovateľov vrátane korekcií v rámci pravidelného každoročného hodnotenia. V prípade nutnosti korekcií mimo stanovené termíny vykoná korekciu starosta obce. Celkový plán hodnotenia je spracovaný vo Formulári R5. Akčný plán je zoradený podľa opatrení a aktivít. Realizáciu navrhnutých aktivít a ich monitoring zabezpečuje štatutárny zástupca obce Polianka, alebo poverený pracovník obecného úradu. V niektorých prípadoch je ako realizátor danej aktivity uvedený iný subjekt (investor, prevádzkovateľ, partnerská inštitúcia a pod.) V akčnom pláne sú vymenované aktivity bežného, kapitálového a podporného charakteru v časovom slede. Ide o aktivity, ktoré je potrebné realizovať v ďalšom období. Akčný plán a projektové zámery sú spracované na základe údajov v schválenom rozpočte obce. Aktuálna verzia akčného plánu a projektových zámerov je na webovej stránke obce www.obecpolianka.sk. Správa o plnení akčného plánu a projektových zámerov bude spracovaná vždy k 31.12 príslušného roka v zmysle Programu hospodárskeho a sociálneho rozvoja obce Polianka na obdobie 2016 – 2022. Vzor monitorovacej správy (Formulár č. R 4) tvorí Prílohu č. 3.

Tabuľka 30 Záznam z monitorovania (Formulár č. R 3)

Monitorovanie a hodnotenie	
<p>Správa o plnení akčného plánu a projektových zámerov obce Polianka bude spracovaná k 31.12 v zmysle Programu hospodárskeho a sociálneho rozvoja obce Polianka na obdobie 2016 - 2022. Cieľom monitoringu akčného plánu a projektových zámerov obce Polianka je zostaviť komplexnú informáciu o tom, ako sa plnia opatrenia navrhnuté v PHSR obce Polianka počas celého obdobia platnosti dokumentu v rokoch 2016 - 2022. Tieto údaje sú k dispozícii pre samosprávu a širokú verejnosť.</p> <p>Akčný plán obce Polianka je zoradený podľa opatrení a aktivít. Realizáciu navrhnutých aktivít a ich monitoring zabezpečuje štatutárny zástupca obce Polianka, alebo poverený pracovník obecného úradu. V niektorých prípadoch je ako realizátor danej aktivity uvedený iný subjekt (investor, prevádzkovateľ, partnerská inštitúcia a pod.) V akčnom pláne sú vymenované aktivity bežného, kapitálového a podporného charakteru v časovom slede. Ide o aktivity, ktoré je potrebné realizovať v ďalšom období.</p> <p>Akčný plán a projektové zámery sú spracované na základe údajov v schválenom rozpočte obce. Aktuálna verzia akčného plánu a projektových zámerov je na webovej stránke obce www.obecpolianka.sk.</p> <p>Ďalší monitoring akčného plánu a projektových zámerov k 31.12.2016 sa uskutoční do 31.5.2017.</p>	

Tabuľka 31 Plán hodnotenia a monitorovania (Formulár č. R 5)

Plán priebežných hodnotení PHSR na programové obdobie 2016 - 2022		
Typ hodnotenia	Vykonať prvýkrát	Dôvod vykonania/ periodicita
Strategické hodnotenie	V roku 2018	podľa rozhodnutia obce/koordinátora PHSR a vzniknutej spoločenskej potreby
Operatívne hodnotenie		
Tematické hodnotenie časti PHSR	Každoročne do 31.5 za predošlý rok	Kontrola opatrení plánovaných k realizácii v danom kalendárnom roku.
Ad hoc mimoriadne hodnotenie	Podľa potreby	pri značnom odklone od stanovených cieľov
		pri návrhu na revíziu PHSR
Ad hoc hodnotenie celého PHSR alebo jeho časti	Podľa potreby	na základe rozhodnutia starostu/starostky, kontrolného orgánu obce, podnetu poslancov; na základe protokolu NKÚ SR, správy auditu ...

Zdroj: vlastné spracovanie

Akčný plán pre hospodársku oblasť v obci Polianka			
<i>Opatrenie, aktivita</i>	<i>Termín</i>	<i>Zodpovedný</i>	<i>Financovanie (Eur)</i>
Opatrenie 1.2 Rozvoj cestovného ruchu a voľnočasových aktivít			
Aktivita 1.2.1 <i>Vybudovanie cyklotrasy Havlová - Gužice</i> – spracovanie PD, vydanie stavebného povolenia, spracovanie a predloženie žiadosti o NFP, výber dodávateľa	2016 - 2017	Obec Polianka	10 000
Aktivita 1.2.2 <i>Podpora voľnočasových aktivít</i>	2016 - 2017	Obec Polianka	500
<i>Vybudovanie vyhliadkovej veže</i> - vydanie stavebného povolenia, spracovanie a predloženie žiadosti o NFP, výber dodávateľa	2017	Obec Polianka	1 500

Akčný plán pre sociálnu oblasť v obci Polianka			
<i>Opatrenie, aktivita</i>	<i>Termín</i>	<i>Zodpovedný</i>	<i>Financovanie (Eur)</i>
Opatrenie č. 2.1 Zvýšenie kvality infraštruktúry verejných služieb			
Aktivita 2.1.1 <i>Oprava a rozšírenie chodníkov</i> – spracovanie PD, vydanie stavebného povolenia, spracovanie a predloženie žiadosti o NFP	2017	Obec Polianka	5 000
<i>Oprava komunikácie – cesta na ihrisko</i> - spracovanie PD, vydanie stavebného povolenia, spracovanie a predloženie žiadosti o NFP, výber dodávateľa, realizácia, kolaudácia	2016 - 2017	Obec Polianka	60 000
Opatrenie č. 2.2 Rozvoj sociálnych služieb			
Aktivita 2.2.1 <i>Rekonštrukcia bývalej školy na komunitné účely obyvateľov</i> – vydanie stavebného povolenia, spracovanie a predloženie žiadosti o NFP, výber dodávateľa, začiatok realizácie	2016 - 2017	Obec Polianka	50 000
Opatrenie č. 2.3 Modernizácia a rekonštrukcia obecných objektov			
Aktivita 2.3.1 <i>Rekonštrukcia Obecného úradu s Kultúrnym domom a hasičskou zbrojnicou</i> - spracovanie PD, vydanie stavebného povolenia, spracovanie a predloženie žiadosti o NFP, výber dodávateľa, realizácia	2016 - 2017	Obec Polianka	100 000

6 Finančná časť

Finančná časť obsahuje finančné zabezpečenie jednotlivých opatrení a aktivít, inštitucionálnu a organizačnú stránku realizácie programu rozvoja obce.

Táto časť obsahuje:

- finančný rámec pre realizáciu PHSR
- model viaczdrojového financovania jednotlivých opatrení, aktivít (projektov) za účasti sociálno-ekonomických partnerov v území v prepojení na programový rozpočet obce,
- indikatívny finančný plán na celú realizáciu PHSR,
- hodnotiacu tabuľku pre výber projektov.

V nadväznosti na programovú časť, hlavne formulár č. P4 – Formulár na prípravu projektov a formulár č. P 3 - Súhrnný prehľad projektových zámerov obce (Príloha č. 2), zabezpečil riadiaci tím spracovanie finančnej časti vo forme Finančného rámca pre realizáciu PHSR (Formulár č. F 2), ktorý je súhrnným prehľadom plánovaných projektov a aktivít a zároveň indikatívnym finančným plánom PHSR.

Finančný rámec na realizáciu PHSR pre potreby súhrnného prehľadu plánovaných projektov a aktivít je vlastne tabuľka s podrobnou štruktúrou plánovaných finančných prostriedkov na opatrenia, projekty a aktivity PHSR na celé jeho obdobie a môže obsahovať aj podmienky a predpoklady jeho plnenia na základe možných scenárov vývoja. Dobre naplánovaný finančný rámec vytvára predpoklady na zvládnutie realizácie PHSR v súlade s reálnymi možnosťami obce, aby strategický dokument nezostal len na papieri. Táto tabuľka tvorí samostatnú prílohu k PHSR (Príloha č. 4).

Návrh finančného rámca bol prerokovaný v pracovných skupinách a s partnermi. Schválený indikatívny rozpočet bude zapracovaný do programového rozpočtu samosprávy. Riadiaci tím zabezpečil rozpracovanie Indikatívneho finančného plánu do akčných plánov v realizačnej časti ako aj do modelu viaczdrojového financovania, tzv. intervenčnej matice. Tie sú rozpracované v tabuľkách nižšie, zvlášť pre každú prioritnú oblasť, pričom pri ich tvorbe sa vychádzalo z formulárov č. P 1 - Prehľad opatrení, projektov a aktivít podľa oblastí a vyššie spomínaného Finančného rámca na realizáciu PHSR pre potreby súhrnného prehľadu plánovaných projektov a aktivít.

Tabuľka 325 Model viaczdrojového financovania – intervenčná matica (Formulár č. F 5)

	Viaczdrojové financovanie							
	Názov aktivity	Celkové náklady	Verejné zdroje					Súkromné zdroje
			EÚ	Štát	VÚC	Obec/ Mesto	Spolu	
Hospodárska	Projekt 1.2.1.1 Vybudovanie cyklotrasy Havlová - Guzice	90 000	76 500	9 000	0	4 500	90 000	0
	Projekt 1.2.1.2 Vybudovanie vyhliadkovej veže	20 000	17 000	2 000	0	1 000	20 000	0
	Spolu	110 000	93 500	11 000	0	5 500	110 000	0
Sociálna oblasť	Projekt 2.1.1.1 Oprava a rozšírenie chodníkov	80 000	68 000	8 000	0	4 000	80 000	0
	Projekt 2.1.1.2 Rekonštrukcia miestnych komunikácií	185 000	157 250	18 500	0	9 250	185 000	0
	Projekt 2.1.1.3 Oprava komunikácie – cesta na ihrisko	60 000	51 000	6 000	0	3 000	60 000	0
	Projekt 2.2.1 Rekonštrukcia bývalej školy na komunitné účely obyvateľov	80 000	68 000	8 000	0	4 000	80 000	0
	Projekt 2.3.1 Rekonštrukcia Obecného úradu s kultúrnym domom a hasičskou zbrojnicou	100 000	85 000	10 000	0	5 000	100 000	0
	Spolu	505 000	429 250	50 500	0	25 250	505 000	0
Enviro	Projekt 3.2.1 Zriadenie zberného dvora	100 000	85 000	10 000	0	5 000	100 000	0
	Spolu	100 000	85 000	10 000	0	5 000	100 000	0

Zdroj: vlastné spracovanie

Celkovým prehľadom plánovaných finančných prostriedkov počas celej platnosti schváleného PHSR je Indikatívny rozpočet – sumarizácia na obdobie platnosti PHSR, teda na roky 2016 – 2022. Jeho súčasťou je aj plánovaná rezerva tzv. výkonnostná rezerva, a má priamy vzťah k rozpočtu obce s dosahom na jeho hospodárenie. Tento indikatívny rozpočet rešpektuje princípy zodpovedného finančného manažmentu.

Jednotlivé sumy tejto tabuľky vychádzajú zo súm uvádzaných vo Formulári č. P 4 - Formulár na prípravu projektov, kde sú rozobrané jednotlivé projekty, ktoré obec plánuje realizovať v období rokov 2016 - 2020. Jedná sa však o sumy, ktoré sa týkajú spolufinancovania projektu zo strany obce, prípadne úverových zdrojov, teda majú priamy dopad na rozpočet obce.

Tabuľka 33 Indikatívny rozpočet – sumarizácia (Formulár č. F 1)

	Rok							
	2016	2017	2018	2019	2020	2021	2022	Spolu €
I. Hospodárska oblasť	3 000	2 100	104 000	-	-	-	-	109 100
II. Sociálna oblasť	17 200	164 000	122 000	53 000	53 000	53 000	37 000	499 200
III. Environmentálna oblasť	-	-	-	5 000	35 000	60 000	-	100 000
Spolu	20 200	166 100	226 000	58 000	88 000	113 000	37 000	708 300

Riadiaci tím tiež vypracoval návrhy hodnotiacich tabuliek podľa oblastí – politik k navrhnutým opatreniam pre výber projektov v súlade s finančno-ekonomickými možnosťami v súlade s formulárom č. F 3 - Hodnotiace tabuľky pre výber projektov. Tieto tabuľky tvoria samostatnú prílohu k PHSR (Príloha č. 5).

7 Záver

Tabuľka 34 Schválenie PHSR (Formulár č. Z 1)

Schválenie PHSR	
Názov dokumentu	Program hospodárskeho a sociálneho rozvoja obce Polianka na roky 2016 - 2022
Štruktúra dokumentu	<p>Časť 1 – Analytická časť Analytická časť obsahuje komplexné hodnotenie a analýzu východiskovej situácie obce s väzbami na širšie územie.</p> <p>Časť 2 – Strategická časť Táto časť obsahuje stratégiu rozvoja územia pri zohľadnení jeho vnútorných špecifik a určuje hlavné ciele a priority rozvoja obce.</p> <p>Časť 3 – Programová časť Obsahuje najmä zoznam opatrení a aktivít na zabezpečenie realizácie PHSR.</p> <p>Časť 4 – Realizačná časť Zameriava sa na popis postupov inštitucionálneho a organizačného zabezpečenia realizácie PHSR obce, systém monitorovania a hodnotenia plnenia PHSR s ustanovením merateľných ukazovateľov, tiež vecný a časový harmonogram realizácie PHSR formou akčných plánov</p> <p>Časť 5 – Finančná časť Obsahuje finančné zabezpečenie jednotlivých opatrení a aktivít, inštitucionálnu a organizačnú stránku realizácie PHSR obce.</p>
Spracovanie	<p>Program hospodárskeho a sociálneho rozvoja obce Polianka na roky 2016 - 2022 (ďalej len „PHSR“) bol spracovaný v súlade s Metodikou na vypracovanie programu hospodárskeho a sociálneho rozvoja obce/obcí/VÚC, ktorá bola vydaná Ministerstvom dopravy, výstavby a regionálneho rozvoja SR vo februári 2015 a to v nadväznosti na novelu Zákona o podpore regionálneho rozvoja schválenej vládou SR 1. januára 2015. PHSR bol spracovaný externými odborníkmi v spolupráci s pracovníkmi Kopaničiarsky región – miestna akčná skupina (ďalej len KR - MAS) a pracovníkmi samosprávy.</p> <p>Spracovanie dokumentu prebiehalo v termíne od mája 2015 – do decembra 2015.</p> <ul style="list-style-type: none"> - Pracovné skupiny boli zložené z vedenia obce, zamestnancov OcÚ, poslancov OcZ, podnikateľov, tretieho sektora a členov komisií - Spracovania PHSR sa zúčastnili aj rozpočtové a príspevkové organizácie zriaďovateľskej pôsobnosti obce - Súčasťou prieskumu boli aj mimovládne organizácie a podnikateľské subjekty v obci - <p>Zapojenie verejnosti a komunikácia s verejnosťou: zapojenie prostredníctvom dotazníkového prieskumu, informovanie prebiehalo formou www stránky, prostredníctvom zasadnutí OcZ</p> <p><i>Stretnutie riadiaceho tímu:</i> 22. 5. 2015 3. 7. 2015 14. 9. 2015 5. 10. 2015 6. 11. 2015</p>

	Komunikácia s verejnosťou prebiehala prostredníctvom vyplňania dotazníkov občanmi obce. Dotazník bol vyplňaný v rámci domácností. Vyhodnotenie dotazníkového prieskumu je uvedené v prílohe č. 1.	
	Rozdaných	50
	Vrátených	14
	%	28
	Náklady na spracovanie boli financované z rozpočtu KR - MAS.	
Prerokovanie	Verejné pripomienkovanie prebiehalo v termíne 16.11.2015 – 10.12.2015. Dokument bol uverejnený na internetovej stránke obce Polianka a informačných tabuliach obce. Priamo boli oslovené subjekty DKZO Polianka, Klub dôchodcov. Počas verejného pripomienkovania neboli doručené žiadne pripomienky.	
Schválenie	16.12.2015	

8 Zoznam použitej literatúry a informačných zdrojov

1. Stratégia budovania cyklochodníkov a cyklotrás v Kopaničiarskom a Hornáckom regióne
2. Program hospodárskeho a sociálneho rozvoja Trenčianskeho samosprávneho kraja 2013 – 2023
3. Program odpadového hospodárstva obce Polianka v rokoch 2007-2015
4. Správa o stave znečisťovania ovzdušia v Trenčianskom kraji v roku 2013
5. Zásobník projektových zámerov miest a obcí Trenčianskeho samosprávneho kraja pre programovacie obdobie 2014 – 2020
6. Program hospodárskeho a sociálneho rozvoja obce Polianka na roky 2007-2013
7. Vytrasovanie jazdeckých ciest v Kopaničiarskom a Hornáckom regióne, 2014
8. Štatistické údaje vyžiadané zo ŠÚ SR Krajská správa Trenčín
9. Štatistické údaje vyžiadané z ÚPSVaR Nové mesto nad Váhom
10. Štatistické údaje poskytnuté z Obvodného úradu životného prostredia v Novom Meste nad Váhom
11. Štatistické údaje poskytnuté zo SHMÚ Bratislava
12. Spoločná príhraničná stratégia udržateľného rozvoja Hornácka-Kopaníc pro léta 2014-2020.
13. Sčítanie obyvateľov, domov a bytov 2011
14. Integrovaná stratégia rozvoja územia Kopaničiarskeho regiónu pre roky 2015 - 2022
15. Stratégia rozvoja vidieka TSK 2014 – 2020
16. Operačný program Kvalita životného prostredia
17. Operačný program Integrovaná infraštruktúra
18. Integrovaný regionálny operačný program
19. Program Interreg V-A Slovenská republika – Česká republika
20. Program rozvoja vidieka SR 2014 - 2020
21. Operačný program Výskum a inovácie
22. Operačný program Ľudské zdroje
23. Operačný program Efektívna verejná správa
24. Internetová stránka <http://www.obecpolianka.sk>
25. Internetová stránka <http://www.sopsr.sk>
26. Internetová stránka <http://www.upsvr.sk>
27. Internetová stránka <http://www.sazp.sk>

9 Zoznam príloh

Príloha č. 1 Vyhodnotenie dotazníkového prieskumu

Príloha č. 2 Súhrnný prehľad projektových zámerov obce Polianka

Príloha č. 3 Monitorovacia správa

Príloha č. 4 Finančný rámec pre realizáciu PHSR pre potreby súhrnného prehľadu plánovaných projektov a aktivít obce Polianka

Príloha č. 5 Hodnotiace tabuľky pre výber projektov

Príloha č. 6 Akčný plán na daný rozpočtový rok s výhľadom na 2 roky

Príloha č. 7 Dohoda o partnerstve

Príloha č. 8 Zoznam skratiek

Upozornenie: Tento dokument je vlastníctvom obce Polianka. Akékoľvek vytváranie kópií bez súhlasu obce Polianka je zakázané.

© Obec Polianka, 2015