

PROGRAM HOSPODÁRSKEHO A SOCIÁLNEHO ROZVOJA OBCE BZINCE POD JAVORINOU

Programovacie obdobie 2006 – 2015

2006

VÚC:	Trenčiansky
Okres:	Nové Mesto nad Váhom
Región:	Veľká Javorina-Bradlo
Adresa:	Bzince pod Javorinou Obecný úrad Bzince pod Javorinou 348 916 11 Bzince pod Javorinou
Tel:	032 / 779 32 72
Fax:	032 / 779 32 72
Email:	obec-bzince@stonline.sk
IČO:	311456





1 ÚVOD	4
2. ZÁKLADNÁ CHARAKTERISTIKA OBCE	6
2.2 PRÍRODNÉ POMERY	9
2.3 TECHNICKÁ INFRAŠTRUKTÚRA	12
2.4 DOPRAVA	14
2.5 ŽIVOTNÉ PROSTREDIE	15
2.6 KULTÚRA	26
2.7 OBYVATEĽSTVO	19
2.8 VZDELANIE A ZAMESTNANOSŤ	22
2.9 BÝVANIE	ERROR! BOOKMARK NOT DEFINED.
2.10 PODNIKATEĽSKÉ SUBJEKTY	25
2.11 ŠKOLSTVO A VZDELANIE	25
2.12 SOCIÁLNA SFÉRA	26
2.13 ZDRAVOTNÍCTVO	26
2.14 ŠPORT	26
2.15 UBYTOVACIE ZARIADENIA	27
2.16 STRAVOVACIE A REŠTAURAČNÉ SLUŽBY	27
2.17 CESTOVNÝ RUCH	27
2.18 REKAPITULÁCIA ROZPOČTU OBCE ZA ROKY 2001 – 2005	29
2.19 SAMOSPRÁVA	29
3 VÍZIA OBCE	31
4 PRIORITNÉ ROZVOJOVÉ OBLASTI OBCE	32
5 SWOT ANALÝZY	33
5.1 HOSPODÁRSTVO A VEDECKO-TECHNICKÝ ROZVOJ	34
5.2 TECHNICKÁ INFRAŠTRUKTÚRA	35
5.3 ŽIVOTNÉ PROSTREDIE	36
5.4 SOCIÁLNA OBLASŤ A ZDRAVOTNÍCTVO	36
5.5 ŠKOLSTVO A ŠPORT	37
5.6 KULTÚRA	38
5.7 CESTOVNÝ RUCH A PUBLIC RELATION	38
6 STRATEGICKÉ CIELE ROZVOJA	40
6.1 HOSPODÁRSTVO A VEDECKO-TECHNICKÝ ROZVOJ	41
6.2 TECHNICKÁ INFRAŠTRUKTÚRA	43
6.3 ŽIVOTNÉ PROSTREDIE	45
6.4 SOCIÁLNA OBLASŤ A ZDRAVOTNÍCTVO	46
6.5 ŠKOLSTVO A ŠPORT	47
6.6 KULTÚRA	48
6.7 CESTOVNÝ RUCH A PUBLIC RELATIONS	50
7 MERATEĽNÉ INDIKÁTORY	51
7.1 HOSPODÁRSTVO A VEDECKO-TECHNICKÝ ROZVOJ	51
7.2 TECHNICKÁ INFRAŠTRUKTÚRA	52
7.3 ŽIVOTNÉ PROSTREDIE	54
7.4 SOCIÁLNA OBLASŤ A ZDRAVOTNÍCTVO	54
7.5 ŠKOLSTVO A ŠPORT	55
7.6 KULTÚRA	56
7.6 CESTOVNÝ RUCH A PUBLIC RELATIONS	57
8 FINANČNÝ PLÁN PROGRAMU	58
8.1 HOSPODÁRSTVO A VEDECKO-TECHNICKÝ ROZVOJ	ERROR! BOOKMARK NOT DEFINED.
8.2 TECHNICKÁ INFRAŠTRUKTÚRA	ERROR! BOOKMARK NOT DEFINED.
8.3 ŽIVOTNÉ PROSTREDIE	ERROR! BOOKMARK NOT DEFINED.
8.4 SOCIÁLNA OBLASŤ A ZDRAVOTNÍCTVO	ERROR! BOOKMARK NOT DEFINED.
8.5 ŠKOLSTVO A ŠPORT	ERROR! BOOKMARK NOT DEFINED.
8.6 KULTÚRA	ERROR! BOOKMARK NOT DEFINED.
8.7 CESTOVNÝ RUCH A PUBLIC RELATIONS	ERROR! BOOKMARK NOT DEFINED.
9 ZABEZPEČENIE PHSR	58
9.1 FINANČNÉ ZABEZPEČENIE PHSR	91
9.2 ADMINISTRATÍVNE ZABEZPEČENIE PHSR	91
10 MONITOROVANIE PHSR	92
10.1 SPÔSOB MONITOROVANIA PHSR	92
10.2 VYHODNOCOVANIE A SPÔSOB MODIFIKOVANIA PHSR	92
10 ZÁVER	93
11 POUŽITÁ LITERATÚRA	94



1 ÚVOD

Dokument „ Program hospodárskeho a sociálneho rozvoja obce Bzince pod Javorinou s výhľadom do roku 2015 (PHSR) je strednodobý strategický dokument, ktorý na základe analýzy hospodárskeho a sociálneho rozvoja obce stanovuje jeho strategické ciele a priority rozvoja. Je prostriedkom na napĺňanie vízie ďalšieho smerovania rozvoja obce. Programom hospodárskeho a sociálneho rozvoja obce Bzince pod Javorinou sa uskutočňuje podpora rozvoja na úrovni miestnej samosprávy s dôrazom na sociálnu, ekonomickú a kultúrnu sféru. Je to program cielených opatrení, navrhnutý pre oživenie sociálneho, ekonomického a kultúrneho rozvoja obce Bzince pod Javorinou, ktorý na základe výsledkov ročného hodnotenia bude priebežne aktualizovaný a doplňovaný.

Bol spracovaný na základe zákona Národnej rady SR č. 503/2001 Z. z. o podpore regionálneho rozvoja, ktorý definuje Program hospodárskeho a sociálneho rozvoja obce ako strednodobý programový dokument, obsahujúci analýzu hospodárskeho a sociálneho rozvoja obce, hlavné smery jej vývoja, ustanovenie cieľov, prvoradých potrieb a úloh vo všetkých oblastiach života obce. Súčasťou programu je aj návrh jeho administratívneho a finančného zabezpečenia. Zákon stanovuje aj úlohy, týkajúce sa vypracovávania, schvaľovania, zabezpečenia plnenia a pravidelného vyhodnocovania predmetného programového dokumentu. Pri spracovaní programu boli rešpektované zásady regionálnej politiky vlády Slovenskej republiky a princípy regionálnej politiky Európskej únie zakotvené najmä v nariadení Rady (ES) č. 1266/1999 (nariadenie o štrukturálnych fondoch).

Program sociálneho, ekonomického a kultúrneho rozvoja obce Bzince pod Javorinou je súčasťou sústavy základných dokumentov podpory regionálneho rozvoja v Slovenskej republike. Táto sústava je členená na strategické a programové dokumenty vypracovávané na úrovni štátu, sektorov, samosprávnych krajov, regiónov a obcí a programové dokumenty Európskej únie (pre využitie zdrojov predstupových a štrukturálnych fondov).

Podpora regionálneho rozvoja sa uskutočňuje v súlade s programovaním na základe :

- Národného plánu regionálneho rozvoja, ktorý je základný strednodobý strategicko – plánovací dokument na rozvoj regiónov vypracovaný spravidla na päť až sedem rokov. Jeho súčasťou je Regionálny operačný program regiónu NUTS III Trenčianskeho samosprávneho kraja a NUTS II Slovensko – Západ.
- Regionálneho operačného programu, ktorý je strednodobý dokument vypracovaný na úrovni druhého stupňa podľa klasifikácie štatistických územných jednotiek. Regionálny operačný program vypracúvajú samosprávne kraje vo vzájomnej spolupráci v rámci regiónu na úrovni druhého stupňa podľa klasifikácie štatistických územných jednotiek (NUTS II).
- Sektorového operačného programu, ktorý je strednodobý dokument vypracovaný pre vopred určené sektory.
- Programu hospodárskeho rozvoja a sociálneho rozvoja samosprávneho kraja, ktorý je strednodobý programový dokument, je v súlade s cieľmi a prvoradými potrebami ustanovenými v národnom pláne a s podkladom na vypracovanie príslušného regionálneho operačného programu. Jeho vypracovanie zabezpečuje samosprávny kraj.
- Programu hospodárskeho rozvoja a sociálneho rozvoja obce, ktorý je strednodobý programový dokument spracovaný na úrovni obce.

Programové dokumenty Európskej únie pre využitie štrukturálnych fondov tvoria:

- Národný (regionálny) rozvojový plán (RDP – Regional Development Plan), ktorý je hlavným dokumentom pre vyjednanie podpory zo Štrukturálnych fondov Európskej únie.
- Rámec podpory spoločenstva (CSF – Community Support Framework), ktorý bude vytvorený na základe Národného rozvojového plánu v spolupráci s Európskou komisiou, je hlavným dokumentom vymedzujúcim poskytnutie podpory zo štrukturálnych fondov Európskej únie.
- Sektorové operačné programy (SOP – Sectoral Operation Programme), ako taktické dokumenty vytvorené na úrovni ministerstiev, ktoré rozpracovávajú problémové celky stratégií majúcich



plošný (celoštátny) charakter, pre ktoré bude žiadané spolufinancovanie zo zdrojov Európskej únie.

- Regionálne operačné programy (ROP – Regional Operation Programme), ako taktické dokumenty, ktoré budú spracované na úrovni regiónov NUTS II a rozpracovávajú tie problémové celky stratégií, pre ktoré bude žiadané spolufinancovanie zo zdrojov Európskej únie.

Jednotlivé strategické dokumenty sú vypracovávané vo vzájomnej nadväznosti a postupnosti.

PHSRM sa skladá z hlavného dokumentu a príloh, ktoré sú jeho neoddeliteľnou súčasťou.

Hlavný dokument :

1. *Úvod* – charakterizuje PHSR a proces jeho tvorby
2. *Základná charakteristika obce* – obsahuje najdôležitejšie charakteristické údaje podľa jednotlivých oblastí života obce.
3. *Vízia obce* – obsahuje stručnú charakteristiku prioritných cieľov rozvoja obce.
4. *Prioritné rozvojové oblasti obce* - obsahuje prioritné oblasti rozvoja obce na základe všeobecného konsenzu.
5. *SWOT analýzy* - obsahuje hodnotenie jednotlivých prioritných oblastí obce z hľadiska jeho silných a slabých stránok, príležitostí a ohrození, poukazujúc na disparity – rozdielnosti medzi stávajúcim využitím a potenciálom rozvoja.
6. *Strategické ciele rozvoja* - definuje strategický zámer, jednotlivé strategické ciele rozvoja podľa prioritných rozvojových oblastí a opatrenia na ich zabezpečenie.
7. *Finančný plán programu* – predstavuje predpokladaný plán realizácie programu s indikatívne stanovenými výškami rozpočtu.
8. *Zabezpečenie PHSR* – predstavuje definovanie finančných zdrojov, ktoré budú použité na realizáciu programu, ako aj stanovenie administratívnych kapacít, ktoré by mali realizáciu programu hodnotiť, program aktualizovať, atď..
9. *Monitorovanie PHSR* – definuje subjekty poverené monitorovaním programu.
10. *Záver* - stručné zhodnotenie dokumentu, ktorý je otvoreným materiálom, pravidelne polročne vyhodnocovaným a aktualizovaným.



2. ZÁKLADNÁ CHARAKTERISTIKA OBCE

História obce

Obec Bzince pod Javorinou je obec pomerne stará. Už v roku 1215 sa stala samostatnou obcou. Tento kraj bol síce osídlený už pred rokom 1215, ale toto osídlenie nemalo ešte charakter samostatnej obce. Šlo o sídliská, ktoré svoje správne centrum mali v Novom Meste nad Váhom, nazývanom Regia Villa alebo Nova Villa. V Novom Meste bol aj jediný kostol pre celý tento kraj. V 12. storočí začali Bzince natoľko rásť, že sa vytvárala pôda pre zriadenie samostatnej obce, ktorá by bola nezávislá na Novom Meste. A tu rozhodujúcim bodom bolo postavenie vlastného kostola v roku 1215, ktorý bol zasvätený sv. Michalovi archanjelovi. K občianskemu a cirkevnému osamostatneniu Bziniec, ako svojbytnej obce, prispela najmä skutočnosť, že v obci sa usídlil mníšsky rytiersky rád templárov. A práve oni postavili gotický kostol, ktorý bol konsekrovaný až v roku 1776. Avšak údaje o postavení kostola nie sú podložené, a tak prvá písomná zmienka o Bzinciach pochádza až z rokov 1332-1337. „Item Johannes de Bot seu Johannes de Viel solvit IIII. Grossos, (et erat pauper eremita)“ „Tiež Ján zo Bziniec alebo Ján z Nového Mesta zaplatil 4 groše, (bol to chudobný pustovník)“ Tento zápis pochádza z registra pápežských kolektorov o zaplatených desiatkoch, ktoré boli predpísané pápežskou kúriou užívateľom cirkevných benefícií v Uhorsku na roky 1332-1337. Historikom nebolo jasné, čoho sa týka názov „Bot“. Správne ho identifikoval vedecký pracovník Historického ústavu Slovenskej akadémie vied Jozef Trochta. Vysvetlenie nájdeme v jeho rukopisnom diele Zoznam fár Slovenska. Napísal o tom takto: „Ortvay aplikuje názov „Bot“ na dedinu Trebatice pri Piešťanoch a názov „Viel“ na Nové Mesto nad Váhom. Píše o nich osobitne, ako by šlo o dve rôzne dediny, hoci podľa pápežského registra to má byť jedno miesto. Preto nemôže byť reč o Trebaticiach, ale o mieste, ktoré je blízko k Novému Mestu. A tým sú Bzince, v stredoveku „Bizench“ aj „Bot“, maďarsky „Botfalu“.

Súčasný názov obce Bzince pod Javorinou sa po storočiach menil. Od starých maďarských názvov Bot, Bott, Bod, Bottfalu, Bottfalva, Felsőbotfalu, Felső Bottfalva - Horné Bzince, Alsóbotfalu, Alsó Bottfalva - Dolné Bzince, slovanských názvov Wezdenech a Byzench až po slovenské Bzinc, Bzinec. Zo starých cirkevných a svetských rukopisov v latinčine a maďarčine sa nedá jednoznačne určiť presný pôvod názvu obce. Pokúsil sa o to už pred vyše 127 rokmi bzinský katolícky kňaz Jozef Beneš, ktorý napísal, že mnohé dediny majú svoje pomenovania podľa prírodných reálií a uviedol konkrétne príklady: „1. Od stromov: Brezová, Jablonica, Hrušové,... ,2. Od polohy: Hlboké, Nižná,... , 3. Od krov: Bezince, Hlohovec,...“ Jazykovedec Prof. PhDr. Rudolf Krajčovic CSc. uvádza, že pôvodný ľudový názov Bziniec, v plurále Bzince, bol utvorený od slovného základu bez, bza, krovitá drevina, spisovne baza. Názov teda vznikol podľa hojného výskytu bazy, ktorú nájdeme i v znaku obce. V podstate sa zachoval pôvodný slovanský názov obce, i keď v histórii menil svoju podobu a za čias Uhorska sa pomad'arčil. Jeho súčasné znenie by nemalo byť ďaleko od pôvodného.

Prvé osídlenie podjavorinského kraja a Bziniec

Staršia doba kamenná - paleolit - je najdlhším a súčasne aj najstarším obdobím vývoja ľudskej spoločnosti a jej kultúry. Stopy prvých ľudí sa našli v okolí Nového Mesta nad Váhom (v mnešickej tehelni) už zo staropaleolitického osídlenia Slovenska - z doby kamennej, teda asi 200 000 rokov pred Kr. Bolo to obdobie veľkých klimatických zmien, s postupným otepľovaním a roztápaním ľadovcov, čím sa vytvárali priaznivé podmienky pre existenciu človeka. Praveký človek žil v loveckých spoločenstvách, ktoré sa ku koncu tohto obdobia začínajú meniť na roľnícke. Pre mladšiu dobu kamennú (6000-2900 pred Kr.) je charakteristické pestovanie kultúrnych plodín, chov domácich zvierat a zhotovovanie kamenných nástrojov. Boli to počiatky roľníckej kultúry, trvalejšieho osídlenia a budovania sídiel. Z tohto obdobia sa zachovali nálezy z Bošáče, Moravského Lieskového, Čachtíc a. Zatiaľ najstarší archeologický nález zo Bziniec pochádza z neskorej doby kamennej (2900 - 1900 pred Kr.), ktorým je torzo kamenného sekeromlatu.

Bzince v Uhorsku

Pomery v Uhorsku boli vždy veľmi zložené. Časté vojny, nájazdy cudzích kmeňov - Tatárov, neskôr Turkov, pri zhoršených vzťahoch aj vojsk panovníkov zo susedných krajín, vrátane husitských a bratrských výprav. Vo vnútri krajiny boli časté boje o nástupnícke práva panovníkov. Striedali sa panovníci z mocných šľachtických rodov Európy - Arpádovcov, Anjouovcov, Luxemburgovcov, Habsburgovcov a Jagelovcov. Poddanstvo sa formovalo od začiatkov Uhorského štátu ako nová forma spoločenského zriadenia. Doba stáleho vojnového nebezpečenstva, cudzích vpádov, viedla



bezbranné obyvateľstvo často k tomu, že samo hľadalo ochranu u mocnejších pánov a za určité služby boli od nich závislí. Po tatárskom vpáde (1241-1242) bola krajina spustošená. Mnohé dediny zanikli, alebo zostali opustené. Zemepáni pozývali nových osadníkov na opustenú pôdu, ktorú bolo treba obrábať. V tom čase asi prišli i prví obyvatelia Bziniec. Bzince ležali na pomedzí dvoch žúp - Nitrianskej a Trenčianskej. Podstatné súvislosti pre Bzince smerujú k dvom feudálnym panstvám - beckovskému a čachtickému. Významný vplyv na osídľovanie podjavorinského kraja malo Čachtické panstvo, ale ani počas kráľovského vlastníctva, ani za Matúša Čáka Trenčianskeho Bzince nepatrili k jeho majetkom. Nepatrili k nemu ani koncom 14. storočia. Preto ich nenachádzame ani v darovacej listine z roku 1392, v ktorej kráľ Žigmund daroval Čachtické panstvo i s rozsiahlymi majetkami 23 dedín (vrátane Hrušového, Lubiny, Starej Turej a ďalších) vernému služobníkovi Štiborovi zo Štiboríc. Bzince sa do Čachtického panstva dostali až oveľa neskôr - začiatkom 16. storočia.

Bzince v 17. - 19. storočí

Obraz vtedajších Bziniec je podrobne zachytený v urbároch Čachtického panstva. Bzince boli pôvodne jedna obec, ale v priebehu storočí boli rozdelené podľa vlastníctva zemepánov. Podhorská pôda bola málo úrodná, ale darilo sa pestovaniu hrozna. Ťažko uveriť, že kedysi boli v chotároch podjavorinského kraja rozsiahle vinice s dobrou úrodou hrozna - v Bzinciach, Hrušovom, Lubine ai. Ešte v 18. storočí patrili Bzince k dedinám s rozvinutým vinohradníctvom. Dnes o tom svedčia už len niektoré zachované staré pivnice. Bohaté boli panské lúky, cez ktoré pretekala potok Lubina plný pstruhov a rakov. V obci vtedy žilo približne 120 obyvateľov. Obec mala svoj úrad, na čele stál richtár. Obyvatelia sa venovali väčšinou poľnohospodárstvu a popri tom obrábali i vinice a venovali sa remeslám - muži vyrábali náradie z dreva a ženy tkali súkno. Obchod mal v obci dávne korene. Chodilo sa obchodovať na trhy do Nového Mesta nad Váhom, ale aj na Moravu. Dolnobzinčania sa viac venovali vinohradníctvu a Hornobzinčania výrobe pálenky. Obyvateľstvo bolo slovenské, väčšinou evanjelického náboženstva. Obyvatelia prestúpili na evanjelické náboženstvo už v prvých časoch reformácie, keď patrili do Čachtického panstva. V roku 1660 F. Nádašdy odobral právo užívať evanjelické kostoly vo všetkých, jemu patriacich obciach. Ale o 10 rokov Bzinčanom právo na kostol vrátil a od kráľa Leopolda I. dostali i ochranný list, ktorý im zabezpečoval užívanie kostola a iného cirkevného majetku. V obci žilo i niekoľko židovských rodín.

Bzince v 19. storočí

Pre 19. storočie je charakteristický rozvoj priemyslu, techniky, ale je to i storočie vojnových konfliktov a revolúcií. Pre Uhorsko a slovanské štáty v ňom je to storočie boja za národnú samostatnosť, slobodu a jazyk. V roku 1831 zachvátila slovenské územie epidémia cholery. Táto pohroma, ktorá sa šírila od východu, neobišla ani Bzince. Na jar roku 1848 vypukla v Európe revolúcia. Jej najvýznamnejším cieľom bolo zrušenie poddanstva a získanie nezávislosti Uhorska od Rakúska. Avšak nezávislosť Uhorska ako maďarského štátu, v ktorom neexistujú žiadne slovanské národy. Preto sa proti Maďarom postavili revolučné sily ostatných národov v Uhorsku, teda aj Slovákov. Revolúcia sa skončila porážkou Maďarov. Dosiahlo sa však len zrušenie poddanstva a Slováci získali od Viedne len niektoré jazykové práva. Nebol však naplnený národný a politický program Slovákov. Je známe, že slovenskí vodcovia roku 1848 zorganizovali vo Viedni oddiely slovenských dobrovoľníkov a priviedli ich na západné Slovensko. Slovenská národná rada, na čele ktorej boli Štúr, Hurban a Hodža, sídlila v Myjave. Karol Holuby, lubinský národovec, bol určený ako vyjednávatel' v okolitých obciach Kostolné, Horné a Dolné Bzince a Hrušové. Holuby mal organizovať dobrovoľníkov. Zo Bziniec vtedy odišlo 25 vlastencov do doplňovacieho národného útvaru na Myjave. A poslednou katastrofou, ktorá poznamenala životy ľudí v 19. storočí bol požiar, ktorý zachvátil obec na Nový rok 1849. Vtedy vyhořelo 92 domov, 18 stodôl a strecha evanjelického kostola.

Prvá svetová vojna

Bezprostrednou príčinou vypuknutia 1. svetovej vojny bol atentát na následníka trónu Františka Ferdinanda d' Este, ktorý bol spáchaný 28. júna 1914 v Sarajeve mladým študentom. To bola zámienka pre vojensky vyspelé Nemecko, ktoré onedlho rozpútalo celosvetovú vojnu. Bojovali armády 28 štátov a 70 miliónov vojakov. Vypuknutie vojny znamenalo i pre obec - vtedy ešte Horné a Dolné Bzince - výrazné zhoršenie podmienok života. Muži do 40 rokov museli narukovať a veľa rodín zostalo bez živiteľov. Z Dolných Bziniec narukovalo 125 mužov. 36 ich padlo do zajatia, piati sa vrátili ako príslušníci československého zahraničného odboja, 26 ako zajatci a piati boli nezvestní. 25 vojakov zahynulo na bojisku alebo zomrelo v nemocniciach. V obci vypuklo rabovanie, do ktorého sa okrem vojakov a cudzích ľudí zapojili aj Bzinčania. Viedol ich hlad, pomsta a nenávisť. Tá sa obrátila



hlavne na židovské, ale aj kresťanské domy. Postupne sa atmosféra upokojovala a život sa vracal do starých koláží. Spoluobčania nezabudli na tých, ktorí sa z frontov nevrátili. Zo zbierok jednotlivcov i organizácií im postavili v Horných Bzinciach i v Hrušovom pamätníky. Autormi oboch boli Vladimír Becka a Antonín Svoják. Prvá svetová vojna sa skončila 11. novembra 1918. Rozpadlo sa Rakúsko - Uhorsko a vznikli nové nástupnícke štáty. Jedným z nich bolo i Československo. Otvorila sa tak celkom nová história Slovenska i Bziniec.

Bzince v novom štáte

Štátny prevrat mal pre rozvoj obce veľký význam. Obec sa hospodársky povzniesla a začala prosperovať. V poľnohospodárstve sa objavili nové stroje na parný alebo benzínový pohon. Zlepšilo sa i obrábanie pôdy, používali sa umelé hnojivá a pestovali sa rôzne plodiny. V roku 1931 bolo v Bzinciach zavedené elektrické osvetlenie a bolo rozmiestnených 9 lúč. V obci bol čulý obchodný ruch. Pracovalo tu niekoľko mlynov, boli tu 2 dielne na výrobu cementovej škridle, tehliňa na výrobu pálenej tehly, pálenica a veľa obchodov so zmiešaným tovarom. Na hospodárske aj kultúrne povznesenie obce mal vplyv i podomový obchod, ktorý tu mal dlhú tradíciu. Bzinčania predávali po celej Európe. Obchodníci chodili s výšivkami až do Rumunska a Talianska, ale väčšinou predávali na Morave a v Čechách - najmä v Prahe a kúpeľných mestách. Vďaka podomovému obchodu sa zvýšila životná úroveň Bzinčanov. Prejavilo sa to i na zariadení domácností, v ktorých sa stále viac objavovali sporáky, moderný nábytok atď. Ľudia odkladali svoje kroje a začali sa obliekať do moderných šiat. Mládež navštevovala novovybudované Štefánikovo gymnázium v Novom Meste nad Váhom, meštiansku školu, hospodársku školu a dievčatú školu Živeny. Zaujímavosťou je, že dňa 23. septembra 1921 prechádzal cez obec prvý prezident Československej republiky T. G. Masaryk, ktorý cestoval na Bradlo. Na jeho počesť bola postavená v obci slávobrána.

Druhá svetová vojna

Keď sa v Nemecku dostal k moci Hitler, začal systematicky uskutočňovať svoje plány, ktoré spísal vo svojom diele Mein Kampf. Za prvoradý cieľ si kládol vytvorenie tzv. Veľkonemeckej ríše, ktorá mala pozostávať z Nemecka, Rakúska, Československa a Poľska. 12. marca 1938 si Hitler pripojil Rakúsko (anšlus). Neskôr Československo a 1. septembra zaútočil na Poľsko, čo bolo príčinou vypuknutia 2. svetovej vojny, ktorá sa nevyhla ani Slovensku a Bzinciam. 18. decembra 1938 sa konali voľby do Slovenského snemu, vtedy už autonómneho Slovenska. 14. marca schválil Slovenský snem vytvorenie samostatného slovenského štátu - Slovenskej republiky. Nastala nepriaznivá situácia pre židov, a preto i jediná židovská rodina Kellermonovcov bola deportovaná. Všetci členovia tejto rodiny (jedna žena a dvaja muži) zahynuli v pracovnom tábore Osvienčim. 29. augusta 1944 vypuklo Slovenské národné povstanie (SNP). Hlavnými organizátormi v Bzinciach boli Martin Kedro z Horných Bziniec a učiteľ Milan Slávik z Dolných Bziniec. Nákladnými autami privážali materiál z novomestských kasární. Priviezli výzbroj pre 400 mužov a ukryli ju. Martin Kedro nadviazal a udržiaval spojenie s I. D. Dibrovom, sovietskym veliteľom. Nemecká armáda sa usadila v Bzinciach 14. septembra 1944. Vojaci robili výpady do hôr, kde hľadali partizánov. Tak chytili pri Krajnom Milan Slávika a uväznili ho v Novom Meste nad Váhom. Neskôr bol deportovaný do Scherzingu a Dachau. Zomrel 15. mája 1945. Martin Kedro bol v horách s partizánmi. Po boji pri Bošáci sa dostal do hôr blízko Súče, kde ho udali a Nemci chytili. Väznili ho v Trenčíne, kde sa po vynesení rozsudku - trest smrti - pokúsil o útek. Bol zastrelený na ulici dňa 7. novembra 1944. 3. decembra 1944 sa vybralo na bzinské kopanice asi 36 gardistov, ktorí pod zámienkou, že hľadajú Židov, robili domové prehliadky. Gardisti však začali brať ľudí, medzi nimi boli ženy i starci, ktorých hnali do Nového Mesta nad Váhom. Uhrova skupina sa medzitým dozvedela, čo sa deje v osade. Veliteľ Uher rýchlo sformoval oddiel a pred Vrzávkou už partizáni čakali na gardistov. Najlepší strelci nezaváhali, tí čo nepadli po prvých výstreloch sa rýchlo vzdali. To vyprovokovalo ďalšiu aktivitu Nemcov a tá vyvrcholila 27. februára 1945, kedy sa odohrala najkrvavejšia bitka na území obce. V cetunskej bitke sa stretli partizáni oddielu Hurban II. Stalinovej partizánskej brigády s teroristickou protipartizánskou jednotkou známou pod názvom Edelweiss. Na falošný podnet sa oddiel Hurban vydal do Cetuny, kde mali obec terorizovať Nemci. Keď bojovníci z oddielu Hurban dorazili do dediny, začala sa paľba. Bol to neľútostný boj. Partizánom sa podarilo vzdorovať, ale museli ustúpiť do hôr až po privolaní posily Nemcov (asi 2000). V tomto boji padlo 18 partizánov, medzi ktorými boli i Miloš Uher a Anton Jakubík. Na strane Nemcov boli straty oveľa väčšie - 196 mŕtvych a 68 zranených. 3. marca v Dolných Bzinciach pochovali 14 partizánov, ktorí padli v Cetune. Poslední Nemci opustili obec tesne pred Veľkou nocou 1945. Postupne sa začali vracat zajatci z nemeckých koncentračných táborov. 20. mája 1945 doobeda sa obcou uberal sprievod s rakvami Miloša Uhra a Antona Jakubíka, ktorí



boli pochovaní i so svojimi spolubojovníkmi na vrchu Roh. 21. mája 1945 bol v Horných Bzinciach pohreb bratov Martina a Jána Kedrovcov. Dňa 7. novembra 1952 bola odhalená pamätná tabuľa padlým a umučeným počas 2. svetovej vojny a SNP. Tabuľa je pripevnená na podstavci padlým z 1. svetovej vojny. 14. júla 1995 Francúzska republika vyznamenala pamätnými medailami dvoch ešte žijúcich rodákov zo Bziniec - Pavla Malečku a Jána Rágalu za ich účasť pri obrane Francúzska.

Druhá polovica 20. storočia

Dňa 1. októbra 1952 boli úradne zrušené obce Horné a Dolné Bzince a vznikla jedna obec Bzince pod Javorinou. V roku 1960 sa k obci pričlenila obec Hrušové a od Moravského Lieskového sa odčlenili viaceré osady. V roku 1925 existovali tri školy - dvojtriedna evanjelická škola, jednotriedna katolícka škola a jednotriedna evanjelická škola na kopaniciach. Vyhovujúca osemročná škola bola postavená až v roku 1959, ktorá v roku 1972 získala titul Základná škola národnej umelkyne Ľ. R. Podjavorinskej. Dňa 23. augusta 1964 bolo v obci slávnostné zhromaždenie pri príležitosti 20. výročia SNP. Obec získala vyznamenanie od prezidenta A. Novotného - rád Červenej hviezdy, za protifašistický odboj počas SNP. V rokoch po 2. svetovej vojne v obci začali pracovať spoločenské organizácie, niektoré pracujú dodnes. Je to Slovenský Červený kríž, Demokratická únia žien, spotrebné družstvo Jednota a Slovenský zväz záhradkárov. V blízkosti centra sa nachádzajú všetky dôležité budovy: škola, škôlka, zdravotné stredisko, knižnica, budova obecného úradu s obradnou sieňou (1987), pamätná izba Ľ. Podjavorinskej, oba kostoly, pošta (1979), nákupné stredisko s reštauráciou (1978), domov dôchodcov (1998) a ďalšie súkromné obchody. Obec je plynofikovaná, napojená na verejnú vodovodnú sieť, dobudovaná je čistiareň vôd a začína sa budovať kanalizácia. K zvýšeniu kultúrnosti obce prispel aj dom smútku (1989).

http://sk.wikipedia.org/wiki/Bzince_pod_Javorinou

2.2 PRÍRODNÉ POMERY

Horografia

Horstvo oblasti tvoria Biele Karpaty. Sú pohorie Vonkajších Západných Karpát na slovensko-moravskom pomedzí. Na juh a juhovýchod sú ohraničené Trenčianskou a Ilavskou kotlinou a Myjavskou pahorkatinou. Na severovýchod sú od Javorníkov oddelené dolinou Bielej vody, na severozápad hraničia s Vizovickými vrchmi, na juhozápad so Záhorskou nížinou a Dolnomoravským úvalom. Centrálny pieskovcový chrbát je rozčlenený bielokarpatskými prítokmi Váhu na samostatné masívy Žalostinej, Veľkej Javoriny, Veľkého Lopeníka a Chmeľovej.

Relatívna výšková členitosť je v centrálnej časti pohoria 311 – 470 m, na obvode 181 – 310 m. Geomorfologicky delíme Biele Karpaty na podcelky: a) Žalostinú, b) Javorinu, c) Lopeník s časťou Beštiny, d) Kobylínáč, e) Zubák s časťami Zubáca brázda, Hladký vrch, f) Bošácke bradlá, g) Vršatské bradlá s podčasťami: Vysoké Vršatce, Podvršatská brázda, Vršatské predhorie, h) Sučianska vrchovina s podčasťou Sučianska kotlina.

Vymedzenie územia, geografická poloha

Bzince sa nachádzajú v kontaktnej zóne štyroch významných geomorfologických jednotiek: Bielych Karpát, Myjavskej pahorkatiny a Považského podolia. Obec leží na sútoku Kamečnice a jej ľavostranného prítoku Vrzavky v zníženine medzi Bielymi a Malými Karpatmi. Jej katastru ako celku dominuje Veľká Javorina (970 m.n.m.), najvyšší vrchol Bielych Karpát. Samotnú obec tvorí päť častí: Bzince pod Javorinou, Cetuna, Hrubá Strana, Hrušové a Vrzavka. Z nich prírodne najpôsobivejšia je Cetuna, v ktorej vyviera skvelá pitná voda. Okresné mesto Nové Mesto nad Váhom je od obce vzdialené 5,5 km juhovýchodným smerom, druhé najväčšie mesto okresu Stará Turá 6 km juhozápadným smerom.

Bzince pod Javorinou - je obec, patriaca do myjavsko-bielokarpatskej oblasti roztrateného osídlenia, sa rozprestiera na severnom výbežku Malých Karpát. Okrem nich do katastra obce (výmera je 3353,5820 ha) zasahuje Myjavská pahorkatina a Považské podolie a severnú časť zaberajú Biele Karpaty. Cez obec preteká riečka Kamečnica. Okresné mesto Nové Mesto nad Váhom je od obce vzdialené 5,5 km juhovýchodným smerom, druhé najväčšie mesto okresu Stará Turá 6 km juhozápadným smerom. Stred obce sa nachádza v nadmorskej výške 227 m n.m., no najvyšší bod katastra - Jelenec - siaha až do výšky 925 m n.m. Samotnú obec tvorí päť častí: Bzince pod Javorinou, Cetuna, Hrubá Strana, Hrušové a Vrzavka.



Poloha jednotlivých častí obce				
Obec	Poloha			
	severná zemepisná šírka	východná zemepisná dĺžka	nadmorská výška	vzdialenosť od Bziniec p.J.
Bzince pod Javorinou	48°47'	17°47'	227 m	–
Cetuna	48°49'46,10"	17°43'32,78"	365 m	7 km
Hrubá Strana	48°50'11,39"	17°44'35,16"		6 km
Hrušové	48°46'30,41"	17°45'04,63"	240 m	2 km
Vrzavka	48°48'34,17"	17°45'07,50"	275 m	4 km
http://bzincepodjav.szm.sk/				

Z hľadiska administratívnych vzťahov je obec súčasťou Trenčianskeho samosprávneho kraja a okresu Nové Mesto nad Váhom.

Geologická stavba, nerastné suroviny

Geologickú stavbu charakterizujú flyšové sedimenty magurského príkrovu, bradlové pásmo buduje predhorie Bielych Karpát. V reliéfe sa najvýraznejšie uplatňujú odolné jurské vápence, ktoré budujú jadrá bradiel. Pri vrásnení flyšových sedimentov boli vrstvy stlačené, rozlámané a zvrásnené často s protismernou vergenciou. Po denudácii flyšu boli odkryté mezozoické horniny, ktoré tvoria skalnaté útvary – bradlá (Dolné bradlo 590 m, Horné bradlo 703 m, Bradlová 733 m, Krasín 516 m, Vršatské bradlá). V bradlovom pásme sa vyskytujú i nevelké jaskyne (Dračia jaskyňa, jaskyňa pod hradom Vršatec, ľadová jaskyňa vo Zvonových a i.).

Flyšové pásmo je v Bielych Karpátach zastúpené vnútorným magurským príkrovom. Tvoria ho jednotky nižšieho rádu – vnútornejšia bielokarpatská, ktorá buduje svahy a bystrická. Obe majú príkrovovú stavbu, pričom bielokarpatská je presunutá cez jednotku bystrickú. V bielokarpatskej jednotke sú v spodnom paleogéne rovnomerne zastúpené pieskovce i ílovce. Vo vrchnom paleogéne majú vo východnej časti prevahu pieskovce, na západe ílovce. V bystrickej jednotke majú v spodnom paleogéne prevahu pieskovce, vo vrchnom ílovce. Po vyvrásnení flyšu došlo k eróznio-denudačným procesom, ktoré boli prerušené tektonickými pohybmi krýh. Zarovnané formy povrchu sa najlepšie zachovali na masívnych pieskovcoch (Žalostiná, Veľká Javorina). Tektonickými pohybmi krýh bol rozlámaný priečnymi zlomami, pozdĺž ktoré sa prehĺbovali doliny potokov. V štvrtohorách v dobe zaľadnenia bol povrch modelovaný periglaciálnymi procesmi.

http://www.mineraly.sk/files/lok/16_safarka.htm

http://enviroportal.sk/pdf/spravy_zp/kke02s.pdf

<http://volcanology.eligeos.org/permvolcincwc-5.html>

Pôdne pomery

Na zvetralinách odolnejších pieskovcov prevládajú piesčito-hlinité až hlinito-piesčité pôdy na zvetralinách paleogénnych ílovcov a na druhohorných horninách bradlového pásma ílovito-hlinité pôdy. Z pôdných typov sú rozšírené hlavne hnedé pôdy, v bradlovom pásme rendziny alebo pararendziny.

Na plošinách v úvalinách a na miernych svahoch sú pôdy hlboké, na granodiorite a svoroch piesočnato-hlinité, na ílovitých bridliciach a na vápencových plošinách hlinito-ílovité až ílovité, na strmších stráňach pôdy plytké a skeletnaté. Hrubý skelet prevláda na vystupujúcich tvrdošoch granodioritu, amfibolitov, kremencov, melafýrov a vápencov. Prevládajú hnedé pôdy. Na kryštaliniku s výnimkou amfibolitov sú hnedé pôdy nenasýtené, na amfibolitoch, melafýroch, vápencoch a dolomitoch s hlbším plášťom zvetralín nasýtené. Na vápencoch, slieňoch a dolomitoch sú karbonátové pôdy. Na miestach s miernejšími sklonmi, kde sú v spodine úlomky karbonátových hornín, sú i hnedé pôdy reliktne karbonátové. Pod skalnými stenami a svahmi obsypanými hrubobalvanitou sutinou sa na silikátových substrátoch nachádzajú ostrovčeky pôdy typu ranker s prechodmi do hnedých pôd. Na zamokrených zníženinách náhorných plošín, na nivách potokov a v úvalinách sa vyskytujú ostrovy a pásy hnedých pôd illimerizovaných, nivných pôd oglejených a glejov, redšie i lužných pôd zrašelinených a glejových.



Hydrologické pomery

Väčšia časť územia patrí do povodia Váhu. Najväčším vážskym prítokom je Vlára, ktorá prenikla spätnou eróziou do Vizovických vrchov, kde sa pirátstvom zmocnila časť vôd, odtekajúcich predtým do Moravy. Ďalším prítokom Váhu je Biela voda, Klanečnica, Bošáčka a i. Juhozápadná časť pohoria patrí do povodia Moravy. Väčšími prítokmi sú Chvojnica a Myjava. Prietoky sú počas roka pre plytký obeh podzemných vôd nevyrovnané, najväčšie sú v jarňách mesiacoch. Pramene sú málo výdatné, výskyt minerálnych vôd je nepatrný.

Vzhľadom na veľkú koncentráciu obytných sídiel, stredného a ťažkého priemyslu pozdĺž vodných tokov došlo na niektorých úsekoch k výraznému znečisteniu a znehodnoteniu vôd, ktoré i naďalej pretrvávajú. Rieka Váh aj Nitra boli zaradené do III. až V. triedy čistoty vody.

Celý úsek Váhu je energeticky využívaný. Väčšina pravobrežných prítokov Váhu je citlivá na množstvo zrážok, čo sa prejavuje rozkolísanosťou prítokových množstiev vody. Ľavobrežné prítoky majú ustálenejšie prietoky. Špeciálne postavenie v hospodárení s vodou majú na rieke Nitre banské vody. Vplyvom banskej činnosti dochádza k zmene odtokových pomerov.

Z hľadiska ovplyvňovania hydrologického režimu v povodí riek Váh a Nitra majú najvýznamnejší vplyv akumulácie nádrže VN Nosice, VN Trenčianske Biskupice a VN Nitrianske Rudno. Z vodohospodárskeho hľadiska je severná časť kraja jedno z najdôležitejších vodohospodárskych území akumulácie podzemných vôd (80 % CHVO Javorníky a Strážovské vrchy). Vodné zdroje nachádzajúce sa najmä v CHVO Strážovské vrchy patria medzi najkvalitnejšie na Slovensku. Na vodovodnú sieť je napojených cca 80 % obyvateľov. Na území kraja sa nachádzajú bohaté pramene prírodných liečivých a minerálnych vôd. Geotermálne vody, vyhlásené za prírodné liečivé vody, sú využívané v liečebných kúpeľoch Nimnica, Trenčianske Teplice a Bojnica.

Najvýznamnejšie časti územia z vodohospodárskeho hľadiska získavania zdrojov podzemnej vody sú: údolná niva Váhu, Strážovské vrchy (vyhlásená CHVO), Považský Inovec, Čachtické Karpaty, Trábečské vrchy a severná časť Malých Karpát. Ochrana jestvujúcich vodných zdrojov predstavuje rozsiahle územie kraja, v ktorom sú obmedzené možnosti riešenia skládok odpadov.

Klimatické pomery

Podnebie vo veľkej miere určuje od západu vplyv Atlantického oceánu, od juhu vplyv Jadranského mora, od východu vplyv obrovskej rozsiahlej pevniny východnej Európy a Ázie. Oceánske podnebie neprejavuje veľké výkyvy. Letá i zimy sú mierne, takže ročný výkyv je nepatrný. Vplyv Stredozemného a Jadranského mora sa prejavuje vo väčšej miere v jesennom období, najčastejšie v októbri prináša od juhu daždivé počasie s maximálnym jesenným množstvom zrážok. Východné vetry vanú viac na jar, a to vplyvom klimatických pomerov Podunajskej nížiny.

Biele Karpaty patria do mierne teplej klimatickej oblasti, vrcholová časť do chladnej oblasti. Priemerné júlové teploty na najvyšších vrchoch dosahujú až 16°C, priemerné januárové klesajú na -4,5°C. Priemerný ročný úhrn zrážok dosahuje 900 mm. Predhorie je teplejšie, s priemernými júlovými teplotami 17 – 18°C a s januárovými až -3,5°C, s priemerným ročným úhrnom zrážok 700 – 800 mm.

Rastlinstvo a živočíšstvo

Rastlinstvo

Územie Slovenska patrí do dvoch oblastí, do východokarpatskej flóry (Carpaticum orientale) a západokarpatskej flóry (Carpaticum occidentale), kde patrí aj kataster obce. Táto oblasť sa potom delí na nižšie fyto geografické jednotky - obvody a okresy. Celý kataster patrí do obvodu predkarpatskej flóry (Praecarpaticum) a je rozdelený do dvoch okresov - Biele Karpaty (sem je začlenená aj Myjavská pahorkatina) a Malé Karpaty.

Biele Karpaty

Z lesov v nižších polohách prevládajú dubiny, vo vyšších polohách sú rozsiahle bučiny. Rastlinstvo nie je veľmi pestré. Horských druhov je málo, lebo najvyšší vrch nedosahuje ani 1000 m n.m. (Jelenec 925 m n.m.), ale aj preto, že sú málo členité a nie sú tu veľmi rozšírené vápence. Z horských druhov sa tu nájde mliečivec alpský (Mulgedium alpinum), pakost lesný (Geranium silvaticum), kokorík praslenatý (Polygonatum verticillatum), zvonček širokolistý (Campanula latifolia), valeriána bazolistá (Valeriana sambucifolia), čarovník alpský (Circaea alpina), kosatec dvojfarebný (Iris variegata), hlaváček jarný (Adonis vernalis).



Malé Karpaty

Rozčleňujú sa na tri podokresy, pričom Malé Karpaty zasahujúce do katastra obce patria do podokresu Čachtické vrchy. Vyskytujú sa tu kavyľ vláskovitý (*Stipa capillata*), sinokvet mäkký (*Jurinea mollis*), hlaváč sivastý (*Scabiosa canescens*). Druhy horského rázu sa tu uplatňujú slabšie, zastupujú ich dvojštitok hladkoplodý (*Biscutella laevigata*), ľanolístnik alpský (*Thesium alpinum*), podkovka chochlatá (*Hippocrepis comosa*) a púpavec sivý (*Leontodon incanus*).

<http://bzincepodjav.szm.sk/priroda/rastlin.htm>

Fauna

Živočíšstvo Bielych Karpát patrí zväčša do zóny listnatých lesov eurosibírskej podoblasti, čiastočne aj do stepnej zóny.

Na poliach, lúkach a pasienkoch žijú obyčajné druhy živočíchov, charakteristické pre tieto biotopy. Na teplých stepných a lesostepných stanovištiach sa vyskytujú aj také druhy, ktoré ťažiskom výskytu je južná Európa, napr. z hmyzu modlivka zelená, fúzače z rodu *Dorcadion*, lajniak skarabeusovitý, z plazov jašterica zelená. V dubinách, hrabinách a bučinách je pôda bohatá na rozličné druhy červov, kôrovcov, pavúkov, štúrikov, stonožiek, mnohonožiek a hmyzu. Vyskytujú sa tu aj bežné druhy obojživelníkov, plazov, vtákov a cicavcov. Z obojživelníkov v bučinách je hojná napr. salamandra škvrnitá, z plazov na skalách žije napr. jašterica múrová, z motýľov sa zachoval na niekoľkých miestach jasoň červenooký. Pre bučiny je z chrobákov charakteristický fúzač alpský. V horských potokoch žije pstruh potočný.

Pavúky (Araneida, Araneae): *Euophrys milleri*, *Marpissa radiata*, *Atypus muralis*, *Diplocephalus braccata*, *Dysdera hungarica*, *Dysdera westringi*, *Haplodrassus dalmatensis*, *H. kulczynskii*, *Heriaeus mellotiei*, *Neon rayi*, *Nesticus cellulanus*, *Nomisia exornata*, *Poecilochroa conspicua*, *P. variana*, *Porrhomma myops*, *P. profundum*, *Titanoeca veteranica*, *Tmarus stellio*, *Alopecosa solitaria*, *Carrhotus bicolor*, *Clubiona genevensis*, *Dendryphantus hastatus*, *Emblyna annulipes*, *Hypsosinga albivittata*, *Micaria dives*, *M. formicaria*, *M. nivosa*, *M. silesiaca*, *Marpissa nivoyi*, *M. pomatia*, *Lycosa radiata*, *Phaeocedus braccatus*, *Phrurolithus szilyi*, *Pirata piscatorius*, *Segestria bavarica*, *Sitticus caricis*, *S. penicillatus*, *Thanatus arenarius*, *Xysticus kempeleni*, *Zelotes gracilis*, *Z. hermani*, *Zelotes longipes*, *Zora distincta*.

Blanokrídlavce (Hymenoptera): *Dolichovespula adulterina*, *D. norvegica*, *Calonites abbreviatus*, *Symmorphus bifasciatus*, *Coelioxys haemorrhoidalis*, *Chalicodoma hungarica*, *Melitta haemorrhoidalis*, *Anthocopa tergestensis*, *Pyrobombus soroeensis*.

Chrobáky (Coleoptera): Na nelesných plochách možno zistiť druhy: *Copris hispanus*, *Aphodius citellorum*, *Onthophagus vittulus*, a to v norách syslov. Indikacným druhom, mycetofagom, je *Dapsa denticollis*, endemitom *Barypeithes interpositus*, stenovalentom *Batrissus formicarius*, *Odonteus armiger*, *Symbiotes gibberosus*.

Obojživelníky (Amphibia): *Triturus vulgaris*, *Triturus cristatus*, *Triturus dobrogicus*, *Bombina variegata*.

Plazy (Reptilia): *Lacerta agilis*, *Lacerta viridis*, *Natrix tessellata*, *Coronella austriaca*, *Elaphe longissima*.

Vtáky (Aves): *Strix uralensis*, karpatské druhy - *Aquila heliaca*. Žijú tu aj - *Circus gallicus*, *Falco cherrug*, *Ciconia nigra*, *Columba oenas*, *Picoides tridactylus*, *Bonasa bonasia*, *Ficedula parva*, *Sylvia nisoria*, *Monticola saxatilis*, *Lullula arborea*, *Upupa epops*, *Anthus campestris*.

2.3 TECHNICKÁ INFRAŠTRUKTÚRA

Zásobovanie teplom

Teplota na varenie, vykurovanie a prípravu teplej úžitkovej vody sa v Bzincach pod Javorinou získava niekoľkými spôsobmi:

- individuálne v rodinných domoch z kotlov na zemný plyn a v niektorých starých domoch ešte z pecí a šporákov na drevo a uhlie,
- objekty občianskeho vybavenia z kotlov ústredného vykurovania.

Zásobovanie plynom

Obec Bzince pod Javorinou v súčasnej dobe je plne zásobovaná plynom. Technické možnosti plynofikácie sú dané VTL plynovod DN 100 s prevádzkovým tlakom do 25 bar..



Odkanalizovanie a čistenie odpadových vôd

V obci je len čiastočne vybudovaná kanalizácia. Splašková kanalizácia je vybudovaná v 1/3 obce a dažďová 1/5. V starších domoch sa vyskytujú aj suché latríny. Domové žumpy, sú vo väčšine prípadov z technického hľadiska nevyhovujúce, čím sa ohrozujú priesakom spodné vody.

Dažďové vody sa zbierajú v cestných rigoloch a z nich jarkami a stružkami stekajú do koryta miestneho potoka Klanečnica.

Elektrifikácia

Obec je zásobovaná elektrickou energiou prostredníctvom jestvujúceho vedenia VN = 22kV linky. V obci sú tri trafostanice. Vedenia sú diaľkové linky vychádzajúce zo 110/22kV transformovne v Novom meste nad Váhom.

Plošné zásobovanie obce elektrickou energiou sa uskutočňuje prostredníctvom transformačných staníc VN/NN t.j. z napätia 22kV na 0,4kV. Obyvatelia obce sú napojené na vzdušné VN vedenie, papršlekovou prípojkou ukončenou stožiarovými trafostanicami.

Vzdušné pripojenia trafostaníc na VN rozvod je riešené holými vedeniami AlFe. Stožiarové trafostanice sú situované väčšinou na okraji obce, ich celkový počet je 4. Každá transformačná stanica zásobuje elektrickou energiou priľahlé okolie a danú časť obce.

Trafostanice sú pripojené VN 22 kV vzdušnými prípojkami z distribučnej linky. Jednotlivé trafostanice pre zásobovanie obce sú pri súčasnej potrebe elektrickej energie na úrovni DTS na dostatočnej kapacite a ďalší prírastok ich zaťaženia je možný, v prvom rade z kapacitného hľadiska a v druhom rade z prevádzkového hľadiska. Dôležitú úlohu tu taktiež zohráva kapacita prenosových možností VN a NN vedení (dĺžky a prierezy jednotlivých vedení a stupeň ich zaťaženia). Tieto trafostanice slúžia taktiež pre technicko - komunálnu vybavenosť a ich výkonové zaťaženie je premenlivé v závislosti na sezónnosti odberu a ročnom období.

Sekundárny NN rozvod 400V/230V, je riešený vo väčšine časti obce vzdušným rozvodom s holými vodičmi AlFe na betónových stožiaroch.

Okolité domy, občianska vybavenosť a podnikateľské subjekty sú napojené vzdušnými káblowymi prípojkami, alebo vzdušnými prípojkami z holých vodičov AlFe. Len novšie prípojky sú realizované pomocou káblových prípojok uložených v zemi v kábelovej rýhe.

Stav elektrického vedenia je nevyhovujúci a vyžaduje si rekonštrukciu. Po rekonštrukcii sú elektrické rozvody v časti Kopanice.

Telefonizácia

Obec telekomunikačné prislúcha do ÚTO Nové mesto nad Váhom. Telefónni účastníci sú napojení prostredníctvom miestnej siete. Prívod z VÚ do obce je nadzemným vedením. Miestna telefónna sieť je kabelovaná a z časti nadzemným vedením. Výhľadovo ostáva koncepcia napojenia obce nezmenená, takže nevznikajú nové nároky na investície.

Rozvojové ciele stanovené telekomunikačným projektom kladú dôraz na digitalizáciu ústrední. V súčasnosti však obec digitálnou ústredňou nedisponuje, čo predstavuje z hľadiska rozvoja IS značný problém. Je nevyhnutná digitálna ústredňa, ktorá spolu s optickou kabelážou umožní ďalší rozvoj obce po informačno-komunikačnej stránke. Týmto sa okrem iného vytvoria predpoklady pre splnenie strategických cieľov ST (optika bližšie k zákazníkovi, vyššia kvalita a sortiment služieb, vytvorenie predpokladov pre poskytovanie multimediálnych služieb). Poskytovanie náročnejších služieb, ako je DSL a dátová komunikácia so vyžaduje budovanie kruhovej typológie, čím sa zabezpečí vyššia spoľahlivosť pripojenia vzdialených jednotiek ku svojim „materským“ riadiacim ústredniám (HOST Nové mesto nad Váhom).

Rozvoj mobilnej telekomunikačnej siete zabezpečujú v súčasnosti dvaja operátori a to Orange Slovensko, a.s. Bratislava a spoločnosť T-mobile. Tieto spoločnosti majú po území Slovenska rozmiestnené svoje základňové, prenosové a centrálné stanice podľa vlastných navrhnutých koncepcií rozvoja týchto spoločností, za pomoci ktorých zabezpečujú pre svojich užívateľov pokrytie signálom GSM v pásme 900 a 1800 MHz. Územie obce Bzince pod Javorinou je pokryté signálom GSM obidvoch prevádzkovateľov tejto mobilnej siete prostredníctvom prenosových staníc. Pokrytie je nasledovné: Orange - 60 % a T - mobile - 40 %.

Rádiokomunikácie

Príjem rozhlasového a TV signálu v súčasnosti sa zabezpečuje prostredníctvom individuálnych antén.



Perspektívne sa navrhuje vybudovať kábelovú televíziu výstavbou spoločnej antény v objekte obecného úradu so spoločným kábelovým rozvodom pre príjem dostupných TV signálov prenášaných družicami. Uvedené rozvody je možné za dodržania platných noriem viesť v spoločných kábelových ryhách s rozvodom telefónu.

Miestny rozhlas

Rozvod miestneho rozhlasu je prevedený na ocelových stĺpoch. Ústredňa rozhlasu je situovaná v budove obecného úradu.

Rozvod miestneho rozhlasu je prevedený na ocelových stĺpoch. Miestny rozhlas je potrebné rekonštruovať.

2.4 DOPRAVA

Dopravne je obec dobre prístupná, najmä v hlavnom severo - južnom smere (E-57 a D1). Uvedená medzinárodná komunikácia je od obce vzdialená len cca. 5 km po štátnej ceste II. triedy 581 prepájajúcu obec s okresným mestom s mestom Stará Turá. Z hľadiska cestovného ruchu je rozhodujúca južná železničná magistrála vedúca cez okresné mesto. Letecké spojenie okres nemá.

Cestná doprava

Hlavná cestná sieť nadregionálneho významu je tvorená hlavne cestnou sieťou okresného mesta, ktoré tvorí tunajší dopravný uzol. Najdôležitejšia cestná sieť štátnych ciest a miestnych komunikácií na území Nového Mesta nad Váhom pozostáva z nasledovných komunikácií:

D61 - diaľnica - neprechádza katastrom mesta

I/61 - hlavný ťah Bratislava – Žilina

I/54 - prepojenie diaľnice D61 s Hranicou ČR s pokračovaním na Uherské Hradište a Brno

II/504 - prepojenie I/54 smerom na Čachtice a, Vrbové, Trnavu

II/581- prepojenie I/54 smerom na Starú Turú, Myjavu

III/05419 - prepojenie I/54 smerom na Dolné Srnie

Cestná sieť v okolí obce je, podľa charakteru, delená na štátne cesty a miestne komunikácie ktoré obhospodaruje a spravuje obecný úrad Bzince pod Javorinou. Štátne cesty sú podľa správneho členenia rozdelené na I., II., III. triedy. Celková dĺžka miestnych komunikácií priamo v obci je cca. 12 km. V dôsledku zlých poveternostných vplyvov a nadmerného využívania bude v krátkom období potrebná ich čiastočná, v dlhšom časovom horizonte komplexná rekonštrukcia. Prioritne sa v najbližšom období bude riešiť rekonštrukcia miestnych komunikácií v častiach Cetuna a Hrubá strana.

Prímestská doprava

Obyvatelia majú možnosť využiť dopravné služby autobusovými prímestskými linkami, ako aj diaľkovými linkami smerom na okresné mesto Nové mesto nad Váhom, denne celkovo cca. 47x v pracovných dňoch a cca. 12 krát v dňoch pracovného pokoja. Bez prestupu majú možnosť využiť obyvatelia priamu linku do okresného mesta 39 krát. Prvý autobus odchádza z obce v pracovných dňoch o 5:06 hodine a posledný o cca. 21:35 hodine. Uvedenú frekvenciu autobusového spojenia možno považovať za primeranú, vzhľadom na veľkosť obce.

Železničná doprava

Keďže intravilánom obce železničná trať neprechádza, obyvatelia majú možnosť využiť vlakové spojenie jedine cez okresné mesto Nové mesto nad Váhom, prípadne Starú Turú. V oblasti železničnej dopravy je v Novom Meste nad Váhom železničná stanica, ktorú možno charakterizovať ako menší železničný uzol, ležiaca na hlavnej železničnej trati Rakúsko, Bratislava, Žilina, Poľsko, ktorá sa v súčasnosti rekonštruje až na rýchlosť 160 km/h. Ďalej mestom prechádza lokálna železničná trať Z.121 Nové Mesto nad Váhom, Stará Turá, Myjava, Veselí nad Moravou.

Do budúcnosti sa uvažuje s možnosťou vybudovania rýchlodráhy v zmysle KÚR SR (rýchlosť do 250 km/h), avšak mimo územia mesta.

<http://www.pramen.info/c/700/technicka-infrastruktura---doprava.htm>

Letecká doprava



Existencia relatívne blízko alokovaných letísk má pre obec dôležitú úlohu, hlavne z hľadiska záujmu zahraničných investorov o obec a región. Letiská v súčasnosti využívajú rôzni záujemcovia zo Slovenska, ako i zo zahraničia. Využitie je rôznorodé, na turistické, výcvikové alebo podnikateľské účely, ale aj pre potreby rýchlej zdravotníckej pomoci.

2.5 ŽIVOTNÉ PROSTREDIE

Priemysel, energetika, doprava a ťažba nerastných surovín, majú okrem hospodárskeho významu značne negatívny vplyv na krajinnno-prírodné prostredie v katastrálnom území obce a jej blízkom okolí. Obec leží na území, ktoré sa vyznačuje väčšou alebo menšou variabilitou prírodných a antropogénnych javov, čo závisí od jeho geologických, geomorfologických a iných pomerov. Oblasť charakterizuje značná pestrosť prírodných hodnôt, ale aj rôznorodé spôsoby jeho hospodárskeho využitia. Prítomnosť národného parku a potreba zvýšenej ochrany územia ovplyvňuje zákonite aj spoločensko-hospodársku činnosť v obci Bzince pod Javorinou, ktorá sa prejavuje hlavne v možnosti zakladania len ekologicky nezávadných prevádzok a obmedzených možnostiach hospodárskeho využívania okolitých lesných porastov, vodných tokov a okolitej pôdy.

Obec neleží na území žiadneho národného parku. Najbližší národný park je Národný park Malá Fatra.

Na územie obce Bzince pod Javorinou zasahujú dve chránené krajinné oblasti. Na juhu zasahuje do katastra CHKO Malé Karpaty a severnú časť zaberá CHKO Biele Karpaty.

	Názov CHKO	celková výmera
		v ha
1.	CHKO Biele Karpaty	43 519
2.	CHKO Malé Karpaty	65 504

Z celkovej výmery katastra 3353,5852 ha predstavuje výmera chránených území v kategórii CHKO asi xxx ha, t.j. 00,00 %.

V katastri obce sa nachádza len jedna prírodná rezervácia, resp. jej časť a to PR Veľká Javorina. Časť PR sa nachádza v katastri obce Lubina, kde sa nachádza aj najvyšší vrch Bielych Karpát Veľká Javorina.

	Názov PR	celková výmera v ha	rok vyhlásenia	poznámka
1.	PR Veľká Javorina	82,98	1988	v CHKO Biele Karpaty

Na území obce sa nachádza len jedna prírodná pamiatka - PP Cetuna. Ide o významnú mokraď, ktorá je zapísaná v Zozname mokraďí v zmysle záverov Ramsarskej konvencie. Mokrade na Slovensku boli evidované v rámci mapovania mokraďí v Centre mapovania mokraďí SZOPK v Prievidzi. Všeobecne záväznú vyhlášku KÚ v Trenčíne, ktorou sa vyhlasuje PP Cetuna nájdete tu .

	Názov PP	celková výmera v ha	rok vyhlásenia	poznámka
1.	PP Cetuna	0,2869	1999	v CHKO Biele Karpaty

Starostlivosť o územie

Územným plánovaním sa sústavne a komplexne rieši priestorové usporiadanie a funkčné využívanie územia, určujú sa zásady, navrhuje sa vecná a časová koordinácia činností ovplyvňujúcich životné prostredie, ekologickú stabilitu, kultúrno – historické hodnoty územia, územný rozvoj a tvorbu krajiny v súlade s princípmi trvalo udržateľného rozvoja. Územné plánovanie je v súčasnosti upravené zákonom č. 50/1976 Zb. o územnom plánovaní a stavebnom poriadku v znení neskorších predpisov.

Územno - plánovacia dokumentácia je základným nástrojom územného rozvoja a starostlivosti o životné prostredie v obci.

Ochrana ovzdušia

Na ochranu ovzdušia v obci pred potenciálnymi a reálnymi zdrojmi znečistenia slúži zákon č. 309/1991 Zb. o ochrane ovzdušia pred znečisťujúcimi látkami v znení neskorších predpisov. Upravuje práva a povinnosti právnických a fyzických osôb pri ochrane ovzdušia pred vnášaním



znečisťujúcich látok ľudskou činnosťou a spôsobom obmedzenia následkov znečisťovania. V zákone sú definované znečisťujúce látky, zdroje znečisťovania, povinnosti právnických a fyzických osôb ako aj prevádzkovateľov zdrojov znečistenia ovzdušia, poplatky a pokuty za znečisťovanie ovzdušia. Definované sú veľké zdroje znečistenia ovzdušia ako technologické celky so súhrnným tepelným výkonom 50 MW alebo vyšším.

Odpadové hospodárstvo

Základným právnym predpisom pri predchádzaní vzniku odpadov a pri nakladaní s odpadmi je zákon NR SR č. 223/2001 Z. z. o odpadoch a o zmene a doplnení niektorých zákonov, ktorý nadobudol účinnosť 1. júla 2001. Jedným zo základných nástrojov stratégie hospodárenia s odpadmi je vypracovanie „Programov odpadového hospodárstva“. Program odpadového hospodárstva Slovenskej republiky vypracováva Ministerstvo životného prostredia a následne krajský úrad, samosprávny kraj, obec a pôvodca odpadu. Nasledujúca tabuľka prezentuje príjmy a výdavky obce so zabezpečením odvozu a likvidácie komunálneho odpadu.

Tab. 1 Výdavky na zabezpečenie TKO v obci od roku 2001 do 2005 (v tis.).					
Ukazovateľ/Rok	2001	2002	2003	2004	2005
Príjmy	183	568	531	594	534
Výdavky	652	513	446	623	590
OcÚ					

V sledovanom období bol vývoj príjmov a výdavkov z odvozu a likvidácie komunálneho odpadu nerovnomerný. V roku 2001, 2004 a 2005 presahovali vynaložené prostriedky príjmy obce, súvisiace so zabezpečením uvedenej služby. Od roku 2002 do roku 2003 presahovali príjmy výdavky, čo je hlavným ekonomickým cieľom obce v tejto oblasti.

Mimoriadne nepriaznivý je súčasný stav vo využívaní a likvidácii tuhého komunálneho odpadu, s ktorým má problém aj obec. Jednou z ciest ako by mohla obec uvedený problém riešiť je reparovaný zber, ktorý v súčasnosti uskutočňuje. Odvoz a likvidáciu komunálneho odpadu zabezpečuje Združenie obcí Javorina - Bezovec so sídlom v obci Kalnica.

Tab. 2 Objem vyprodukovaných odpadov v obci od 2001 do 2005 (v tonách).					
Ukazovateľ/Rok	2001	2002	2003	2004	2005
Komunálny odpad	138,9	397,8	397,8	286,0	152,0
Separovaný odpad	11,8	11,7	12,8	17,1	20,1
OcÚ					

Do budúcnosti plánuje obec rozšírenie separácie komunálneho odpadu o ďalšie komodity, čo by pozitívne vplývalo na znižovanie zaťaženia obecného rozpočtu, ako aj životné prostredie.

Lesné hospodárstvo

V katastri obce sa vyskytujú tri rastlinné spoločenstvá, a to rastlinstvo riečnych nív, ktoré lemuje riečku Kamečnica po Bzince pod Javorinou, dubovo-hrabové spoločenstvo, ktoré vystupuje zhruba do nadmorskej výšky 500 m.n.m. a zvyšok katastra zaberajú bukové a zmiešané bukové spoločenstvá.

1. rastlinstvo riečnych nív: Stromy sú zastúpené týmito druhmi: jelša lepkavá (*Alnus glutinosa*), vrbá krehká (*Salix fragilis*). Kry zastupujú tieto druhy: svib krvavý (*Cornus sanguinea*), chmeľ obyčajný (*Humulus lupulus*). Byliny sú tu hlavne tieto: záružlie močiarné (*Caltha palustris*), iskerník plazivý (*Ranunculus repens*), praslička lúčna (*Equisetum pratense*), čistec lesný (*Stachys silvatica*). Z machov sa tu hojne vyskytujú merík príbuzný (*Mnium affine*), merík vlnkatý (*Mnium undulatum*).

2. dubovo-hrabové spoločenstvo: stromy: dub letný (*Quercus petraea*), dub zimný (*Quercus robur*), hrab obyčajný (*Carpinus betulus*), lipa malolistá (*Tilia cordata*), lipa veľkolistá (*Tilia platyphylloides*), javor poľný (*Acer campestre*);

kry: lieska obyčajná (*Corylus avellana*), ruža roľná (*Rosa arvensis*), ruža šípová (*Rosa canina*), zemolez obyčajný (*Lonicera xylosteum*), svib krvavý, vtáčí zob obyčajný (*Ligustrum vulgare*), hloh jednosmenný (*Crataegus monogyna*), hloh obyčajný (*Crataegus oxyacantha*), bršlen bradavičnatý (*Euonymus verrucosa*), ostružina čiernicová (*Sambucus nigra*), drienka obyčajná (*Cornus mas*), trnka obyčajná (*Prunus spinosa*), rešetliak prečisťujúci (*Rhamnus cathartica*), baza čierna (*Sambucus nigra*), vrbá rakyta (*Salix caprea*), jarabina vtáčia (*Sorbus aucuparia*);

byliny: tomka voňavá (*Anthoxanthum odoratum*), psica tuhá (*Nardus stricta*), lipkavec lesný (*Galium silvaticum*), iskerník zlatožltý (*Ranunculus auricomus*), snežienka jarná (*Galanthus nivalis*), králik biely (*Chrysanthemum leucanthemum*), ďatelina plazivá (*Trifolium repens*), ovsík obyčajný (*Arrhenatherum elatius*), sedmokráska obyčajná (*Bellis perennis*), pichliač sivý (*Cirsium canum*), pichliač obyčajný (*Cirsium vulgare*), timotejka lúčna (*Phleum pratense*), pupenec roľný (*Convolvulus arvensis*), pýr plazivý (*Agropyron repens*).



3. bukové a zmiešané bukové spoločenstvá: stromy: buk lesný (*Fagus sylvatica*), jedľa biela (*Abies alba*), javor horský (*Acer pseudoplatanus*), hrab, dub zimný;
kry: lieska, zemolez obyčajný, baza červená (*Sambucus racemosa*), imelo biele ();
byliny: deväťsil biely (*Petasites albus*), kokorík praslenitý, cesnak medvedí (*Allium ursinum*), áron škvrnitý (*Arum maculatum*), snežienka jarná, zubačka cibuľkonosá (*Dentaria bulbifera*), marinka voňavá (*Asperula odorata*), hluchavka žltá (*Galeobdolon luteum*), ostružina srstnatá (*Rubus hirtus*), kostihoj hľuznatý (*Symphytum tuberosum*), papraď samčia (*Dryopteris filix mas*), bodliak lopúchovitý (*Carduus personata*), alchemilka obyčajná (*Alchemilla vulgaris*), kostrava lúčna (*Festuca pratensis*).

V lesnom hospodárstve prebehla reprivatizácia, ktorá bola spojená so značnými problémami v zabezpečovaní pestovanej a lesoochranskej činnosti u nových súkromných vlastníkov. Z dôvodu existencie národného parku sú ekonomické možnosti využitia drevnej hmoty značne obmedzené. Následne obmedzená schopnosť tvorby vlastných zdrojov sa odráža v kvalite starostlivosti o existujúci lesný porast.

Vývoj a súčasný stav tunajších lesných spoločenstiev je podmienený špecifickými prírodnými a antropogénnymi činiteľmi. Súčasná biodiverzita lesného rastlinstva je výsledkom dlhého procesu ľudskej činnosti hlavne v oblasti poľnohospodárstva a lesníctva. Z uvedeného dôvodu sa v okolí obce nenachádzajú prirodzené lesné spoločenstvá, ktoré by boli ukážkou autoregulačných procesov. Ekonomické využitie tunajších lesov sa prejavuje hlavne v oblasti turistického ruchu v podobe poľovných revírov bohatých na lesnú zver.

Významným problémom je environmentálny dopad hospodárskej činnosti. Podobne ako vo všetkých oblastiach Slovenska, aj tu sa prejavuje jej negatívny vplyv. Vysoké hodnoty oxidu siričitého spôsobujú nadmernú kyslosť dažďovej vody s negatívnym vplyvom hlavne na spoločenstvá ihličnatých lesov. Kyslé dažde spolu s pôsobením biologických škodcov spôsobujú vysychanie lesného porastu. Ten následne nemôže plniť svoju akumulačnú funkciu a spolu so zvyšujúcimi sa emisiami oxidu dusíka pôsobí na znižovanie objemu zrážok. Zmena klímy a uvedený proces má negatívny vplyv na tunajší ekosystém, ktorý hlavne v prípade rastlinstva pomaly mení svoju štruktúru a prirodzenú biodiverzitu.

Pôda

Väčšina pôd v okolí obce Bzince pod Javorinou bola ovplyvnená činnosťou človeka. Ich úrodnosť bola negatívne ovplyvnená najmä zmenou obehu minerálnych látok. Vysoký vstup umelých hnojív na úkor prirodzených viedol k poklesu obsahu humusu, a tým aj k zníženiu ich úrodnosti. Ďalšie negatíva v oblasti hospodárenia s pôdou sa prejavujú vo forme nesystémových úprav, ako napr. likvidácia rozptýlenej zelene, neopodstatnené melioračné úpravy a rekultivácie, narušili vodný režim v krajine (vysoký výpar, pokles hladiny podzemných vôd, urýchlenie odtoku vody) a podporili negatívny vplyv vodnej a veternej erózie, a tiež zasoľovanie pod. Rozsiahle plochy sú tiež ovplyvnené kyslými dažďami a prašným spádom.

Po získaní členstva v EÚ sa pôda na území SR stala súčasťou zdrojov pôdy Európskeho spoločenstva a tým aj časťou ekonomického, ekologického a sociálneho potenciálu pôdy Európskej únie s požiadavkou na vyspelý a fungujúci systém jej ochrany a správneho využívania. Na podporu týchto záujmov je vyčlenená pomoc Európskej únie, avšak len za predpokladu, že bude vytvorené kvalitné odborné zázemie, právne a legislatívne podmienky a samozrejme aj vyspelý výkon činností v štátnej správe. Legislatívna základňa a výkon činností na ochranu pôdy:

- Zákon SNR č. 307/1992 Zb. o ochrane PPF v znení neskorších predpisov,
- Nariadenie vlády SR č. 152/1996 Z.z. o základných sadzbách odvodov za odňatie poľnohospodárskej pôdy z PPF,
- Nariadenie vlády SR č. 76/1993 Z.z., ktorým sa upravujú podmienky a spôsob poskytovania prostriedkov Štátneho fondu ochrany a zveľadenia PPF,
- Rozhodnutie MP SR č. 531/1994-540 o najvyšších prípustných hodnotách škodlivých látok v pôde a o určení organizácií oprávnených zisťovať skutočné hodnoty týchto látok.

Súvisiace právne normy:

- Zákon NR SR č. 162/1995 Z.z. o katastri nehnuteľností a o zápise vlastníckych a iných práv k nehnuteľnostiam (katastrálny zákon)
- Vyhláška UGKK SR č. 79/1996 Z.z., ktorou sa vykonáva zákon NR SR o katastri nehnuteľností a o zápise vlastníckych a iných práv k nehnuteľnostiam



- Zákon SNR č. 229/1991 Zb. o úprave vlastníckych vzťahov k pôde a inému poľnohospodárskemu majetku v znení neskorších predpisov
- Zákon SNR č. 330/1991 Zb. o pozemkových úpravách, usporiadaní pozemkového vlastníctva, pozemkových úradoch, pozemkovom fonde a o pozemkových spoločenstvách v znení neskorších predpisov
- Zákon NR SR č. 180/1995 Z.z. o niektorých opatreniach na usporiadanie vlastníctva k pozemkom
- Zákon NR SR č. 181/1995 Z.z. o pozemkových spoločenstvách
- Zákon NR SR č. 136/2000 Z.z. o hnojivách
- Zákon NR SR č. 332/1996 Z.z. o vinohradníctve a vinárstve a o zmene zákona č. 61/1994 Zb. o rozvoji rastlinnej výroby v znení zákona č. 132/1989 Zb.
- Zákon NR SR č. 64/1997 Z.z. o užívaní pozemkov zriadených v záhradkových osadách a o vysporiadaní vlastníctva k nim.

Kvalita pôdy patrí medzi najvýznamnejšie faktory využívania a rozvoja územia obce. Vzhľadom k veľmi dlhému času jej obnovy je potrebné v maximálnej miere zohľadňovať jej prirodzené vlastnosti. Rozsah pôdneho fondu je obmedzený, a práve preto musí byť v plnom rozsahu racionálne využívaný. Medzi hlavné negatívne faktory, ktoré ovplyvňujú pôdnu produkciu a jej environmentálne funkcie patria najmä zhutňovanie a acidifikácia pôd, neuvážené rekultivácie pôd, neúmerne meliorácie, nadmerná chemizácia, stále sa zvyšujúca erózia, zosuvy, divoké skládky a emisno – imisná kontaminácia pôd.

Veľmi významný a podstatný vplyv na pôdu v regióne majú exhaláty vznikajúce spaľovaním uhlia, najmä zlúčenín síry (spôsobujú okysľovanie pôd) a ťažké kovy. Fytotoxicita arzénom, olovom a inými ťažkými kovmi sa popisuje ako inhibícia enzýmových systémov, čo sa navonok prejavuje v zníženom raste, vo vývoji a vo zvýšenom obsahu týchto prvkov v nadzemnej hmote. To má zároveň negatívny dopad na živočíšnu výrobu.

Správa povodí

Právna starostlivosť o vodu je vymedzená v zákone NR SR č. 184/2002 Z. z. o vodách a o zmene a doplnení niektorých zákonov (vodný zákon) s účinnosťou od 1. júna 2002. Tento zákon vytvára podmienky na všestrannú ochranu povrchových vôd a podzemných vôd vrátane vodných ekosystémov a od vôd priamo závislých krajinných ekosystémov, na zlepšenie stavu povrchových vôd a na ich účelné a hospodárne využívanie.

Kvalita vody v tokoch je ovplyvňovaná produkciou priemyselných a splaškových vôd a intenzívnou poľnohospodárskou činnosťou spojenou s používaním hnojív. Spomedzi sídelných jednotiek okresu je veľmi nepriaznivý stav je v meste Nové mesto nad Váhom. V oblasti znečisťovania a ohrozovania akosti povrchových a podzemných vôd v súčasnej dobe na území celého okresu sa javí nedisciplinovanosť a nerešpektovanie zákonných noriem obyvateľmi okresu a to hlavne vypúšťaním obsahu žump do povrchových a podzemných vôd.

Dominantným vodným tokom je rieka Váh. Vzhľadom na veľkú koncentráciu obytných sídiel, stredného a ťažkého priemyslu pozdĺž vodného toku došlo na niektorých úsekoch k výraznému znečisteniu a znehodnoteniu vôd, ktoré i naďalej pretrvávajú. Rieka Váh bola zaradená do III. až V. triedy čistoty vody.

Zásobovanie pitnou vodou

V zmysle zákona SNR č. 369/1990 Zb. o obecnom zriadení je obec zodpovedná za zásobovanie obce pitnou vodou a zodpovedá za odvádzanie odpadových vôd, ktoré vzniknú na území obce. Vodovod, na ktorý je obec napojená, sa nachádza v správe Západoslovenskej vodárenskej spoločnosti, a.s..

Oblasť je významnou z hľadiska prirodzenej akumulácie podzemných vôd, ktoré sa využívajú ako pitná voda. Keďže sa v dôsledku prírodných daností dostávajú povrchové znečistenia do týchto vôd bez dostatočnej filtrácie, ich kvalita priamo závisí od vhodného spôsobu ľudskej činnosti. V prvom rade ide o poľnohospodárstvo a s ním spojenú chemizáciu. Nesprávnymi postupmi a nakladaním s priemyselnými hnojivami a a skládkami domového odpadu, ale i škodlivými zásahmi jednotlivcov, sa kvalita podzemných vôd znižuje.

Pokrytie vodovodnou infraštruktúrou je 70 %. Pitná voda pre obec je zabezpečená z prameňa Hrušové s kapacitou 4 l./s.. V obci sa nachádzajú dva vodojemy o objeme 100 m³. Vodovodná sieť však bola vybudovaná v 60. rokoch a liatinové rúry, z ktorých je postavený vykazujú známky



poškodenia. Hlavným prejavom poškodenia je stratovosť vodovodu, ktorá sa v budúcom období môže prejaviť aj trvalými výpadkami dodávky pitnej vody.

2.6 OBYVATEĽSTVO

Oblasť ľudských zdrojov je zameraná na rozvoj, vzdelanosti, zamestnanosti a trhu práce. Oblasti identifikované na lokálnej úrovni sú relevantné s Národným plánom zamestnanosti.

Z hľadiska vierovyznania je obec prakticky homogénna. Dominantná časť obyvateľov sa hlási k evanjelickému a rímsko-katolíckemu vierovyznaniu. V malej miere sú zastúpené ostatné vierovyznania.

Bývajúce obyvateľstvo podľa náboženského vyznania		
Ukazovateľ	SLDB 1991	SODB 2001
Rímskokatolícke %	16,75	24,53
Evanjelické %	58,97	58,33
Gréckokatolícke %	0,14	0,05
Pravoslávne %	0,00	0,05
Čs. Husitské %	0,00	0,05
Bez vyznania %	7,10	13,66
Ostatné %	0,05	0,00
Nezistené %	16,99	2,40

Z hľadiska národnostnej štruktúry sa prevažná časť obyvateľov hlási k Slovenskej národnosti, menšia časť obyvateľstva je zastúpená Českou a rómskou národnosťou.

Demografia

Úroveň sociálneho rozvoja charakterizuje viacero ukazovateľov, medzi ktoré patrí aj demografická situácia a zloženie obyvateľstva. Pre demografický vývoj je vo všeobecnosti charakteristický znižujúci sa prirodzený prírastok obyvateľstva a starnutie populácie. Uvedený vývoj je charakteristický aj pre obec Bzince pod Javorinou. V súčasnosti žije v obci 2055 obyvateľov.

Tab. 9 Počet obyvateľov v obci od roku 2001 do roku 2005 (počet osôb)					
Ukazovateľ/Rok	2001	2002	2003	2004	2005
Počet obyvateľov	2047	2061	2080	2074	2055

Celkový počet obyvateľov vykazuje v sledovanom období nerovnomerný trend s nárastom a poklesom. Za sledované 5 ročné obdobie v priemere stúpol počet obyvateľov o 0,4 %. Priemerný koeficient rastu dosiahol hodnotu 1,00097, čo predstavuje priemerný ročný nárast len o 0,097 %. Predpokladaný vývoj do budúcnosti prezentuje nasledujúca tabuľka.

Tab. 10 Predpokladaný počet obyvateľov v obci do roku 2010 (počet osôb)					
Ukazovateľ/Rok	2006	2007	2008	2009	2010
Počet obyvateľov	2047	2049	2052	2062	2073

V prípade, že sa zachová doterajší trend vývoja, počet obyvateľov by sa mal v sledovanom období vyvíjať rovnomerne v smere mierneho nárastu počtu. Aj keď prognóza predpokladá určité zrýchlenie nárastu, nebude mať významnejší pozitívny vplyv na vývoj populačnej krivky. Nasledujúca tabuľka prezentuje vývoj počtu obyvateľov rómskeho etnika od roku 2001.

Tab. 11 Počet obyvateľov rómskeho etnika v obci od roku 2001 do 2005 (počet osôb)					
Ukazovateľ/Rok	2006	2007	2008	2009	2010
Počet obyvateľov	44	46	48	53	57

Aj keď počet obyvateľov rómskeho obyvateľstva tvorí len 2,7 % podiel na celkovom počte, vývoj ich počtu ostáva v sledovanom období prakticky stabilný. Z hľadiska pohlavia, permanentne mierne presahuje počet žien počet mužov. Nasledujúca tabuľka prezentuje prirodzený úbytok obyvateľstva v obci.

Tab. 12 Prirodzený úbytok obyvateľstva v obci (osoby)
--



Ukazovateľ/Rok	2001	2002	2003	2004	2005
Úbytok	26	33	38	37	42

Vývoj ukazovateľa prirodzeného úbytku obyvateľstva v obci v sledovanom období vykazuje negatívny trend. Počet zomrelých v obci zaznamenáva zvyšujúci sa trend.

Migrácia obyvateľstva

Migrácia obyvateľstva t.j. rozdiel medzi prisťahovanými a vystáňovanými obyvateľmi vykazuje vcelku rovnomerný vývoj. Rozhodujúci podiel na migrácii obyvateľstva v obci pripadá na občanov v produktívnom veku. V sledovanom období vykazoval migračný prírastok rovnako ako v prípade prirodzeného úbytku negatívny trend.

Tab. 13 Migračný prírastok / úbytok obyvateľov (osoby)					
Ukazovateľ/Rok	2001	2002	2003	2004	2005
Migračný prírastok	52/26	55/16	56/40	41/36	73/19
Z toho deti	14	13	16	13	15

Najväčší migračný úbytok obyvateľstva bol zaznamenaný v roku 2003. V uvedenom roku klesol počet obyvateľov v dôsledku migračných tendencií o 40. V uvedenom roku však obec zaznamenala prírastok vo výške 56 obyvateľov. Najväčší prírastok bol zaznamenaný v roku 2005, kedy sa do obce prisťahovalo 73 obyvateľov. Nasledujúca tabuľka prezentuje vývoj celkového prírastku obyvateľstva v obci, ktorý je súčtom prirodzeného a migračného prírastku.

Tab. 14 Celkový prírastok / úbytok obyvateľov (osoby) v obci.					
Ukazovateľ/Rok	2001	2002	2003	2004	2005
Celkový prírastok	66/52	68/49	72/78	54/73	88/61

Ako prezentuje tabuľka, až na rok 2003 a 2004, dochádzalo v obci v sledovanom období len k prírastku obyvateľstva. Aj keď ostatných rokoch absolútne čísla vyjadrujúce pokles obyvateľstva neboli vysoké, z dlhodobého hľadiska a z hľadiska veľkosti sledovaného sídla, má uvedený vývoj pozitívny dopad.

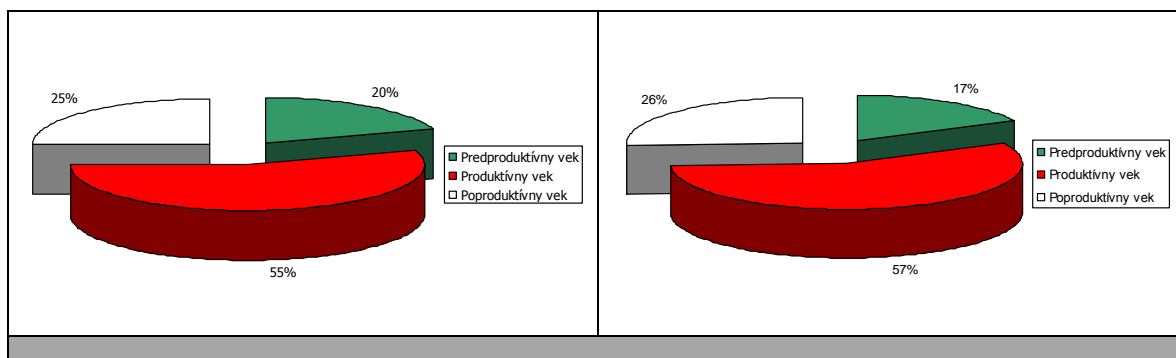
Veková štruktúra obyvateľstva obce

Nasledujúca tabuľka prezentuje aktuálnu vekovú štruktúru obyvateľov v rokoch 2001 až 2005. Najväčší podiel pripadá na obyvateľov v produktívnom veku, najmenší podiel na obyvateľov v predproduktívnom veku. Uvedený trend možno z pohľadu jej ďalšieho sociálno-hospodárskeho rozvoja považovať za značne negatívny s vysokým sklonom k stárnutiu obyvateľstva. V sledovanom období klesol počet obyvateľov v predproduktívnom veku o viac ako 14 %.

Tab. 15 Obyvateľstvo podľa štruktúry základných vekových skupín			
Ukazovateľ / Rok	Predproduktívny vek	Produktívny vek	Poproduktívny vek
2001	406	1135	506
2002	373	1147	541
2003	387	1162	531
2004	378	1192	504
2005	356	1162	527

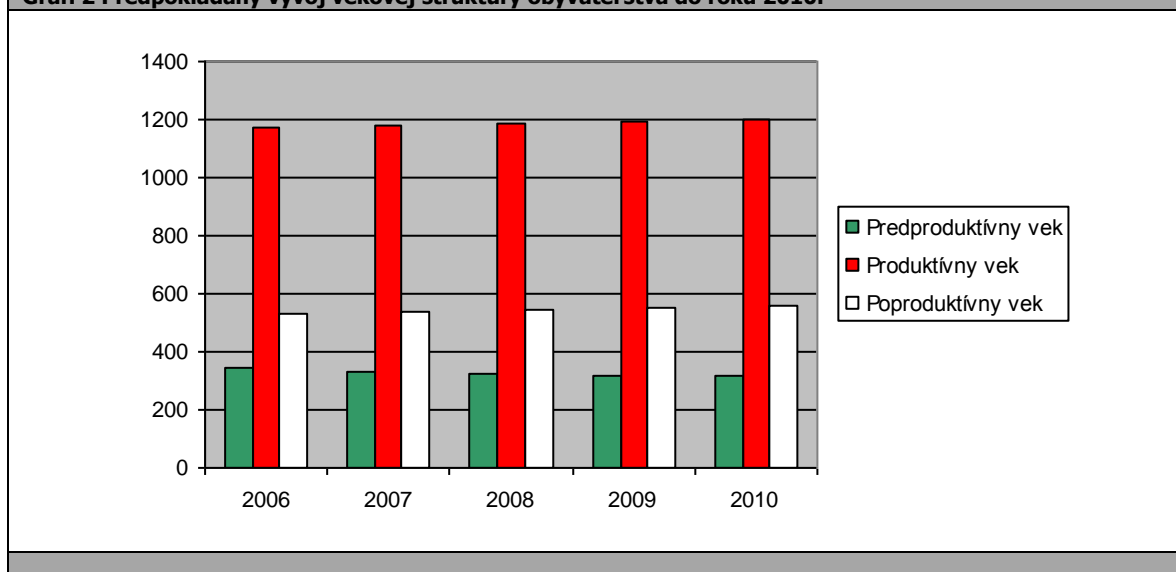
Legenda: predproduktívny (0 – 14), produktívny (15 – 59m/54ž), poproduktívny (60+m/55ž). Index starnutia – pomer poproduktívnej zložky obyvateľstva k predproduktívnej

Graf. 1 Vývoj vekovej štruktúry obyvateľstva v sledovanom období	
2001	2005



Ako prezentuje graf, za uvedených 5 rokov došlo vo vekových skupinách k zmenám. V absolútnych číslach došlo k výraznému poklesu obyvateľov v predproduktívnom veku. Z hľadiska budúceho vývoja obce uvedený vývoj spôsobí urýchlenie stárnutia obyvateľstva v obci.

Graf. 2 Predpokladaný vývoj vekovej štruktúry obyvateľstva do roku 2010.



Ako prezentuje graf č. 2. predpokladá sa výraznejší pokles obyvateľov v predproduktívnom veku, ktorý bude následkom viacerých faktorov. Ide predovšetkým o znižovanie pôrodnosti obyvateľstva, migračný úbytok spôsobený ekonomickými faktormi, ako aj prechodom časti obyvateľov do skupiny v produktívnom veku.

Tab. 16 Obyvateľstvo podľa štruktúry základných vekových skupín

Ukazovateľ/Rok	2006*	2007*	2008*	2009*	2010*
Predproduktívny vek	345	334	324	320	318
Produktívny vek	1169	1176	1183	1190	1198
Poproduktívny vek	533	539	545	551	558

* - prognóza

Vekovú štruktúru ekonomicky aktívneho obyvateľstva prezentuje nasledujúca tabuľka. Najviac ekonomicky činného obyvateľstva pripadá na vekovú skupinu mužov od 30 do 39 rokov. Naopak najmenšiu skupinu ekonomicky aktívneho obyvateľstva tvoria muži od 60 do 64 rokov.

Tab. 17 Ekonomicky aktívne obyvateľstvo podľa štruktúry veku a pohlavia k 20. 5. 2005

Vek	Muži	Ženy	Spolu
15 – 19	73	68	141
20 – 29	150	139	289
30 – 39	166	156	322
40 – 49	151	128	279
50 – 54	74	64	138
55 – 59	75	77	152



60 - 64	55	67	122
Spolu	744	649	1443

Z ekonomického hľadiska je daná štruktúra vyhovujúca, nakoľko sa pomerne veľká časť ekonomicky činných obyvateľov pohybuje vo vekovej skupine od 20 do 40 rokov.

Národnostná štruktúra obyvateľstva

V obci je štruktúra obyvateľstva prakticky heterogénna, s jednou dominantnou národnostnou skupinou, čo dokazuje aj nasledujúca tabuľka.

Tab. 18 Trvalo bývajúce obyvateľstvo podľa národnosti (%)							
Ukazovateľ/Národnosť	Trvalo bývajúce obyvateľstvo	z toho národnosť					
		slovenská	maďarská	rómska	česká	rusínska	ukrajinská
Štruktúra		97,9	0,1	0,2	1,8	-	-

Zanedbateľnú časť tvoria obyvatelia maďarskej, českej a rómskej národnosti.

2.7 VZDELANIE A ZAMESTNANOSŤ

Vzdelanostná štruktúra obyvateľov obce má nasledovnú štruktúru. Najväčší počet obyvateľov v mužskej populácii disponuje učňovským vzdelaním bez maturity. V prípade ženskej populácie pripadá najviac obyvateľov na vzdelanie rovnakého stupňa a typu. Minimálne percento pripadá na obyvateľov s vysokoškolským vzdelaním prvého stupňa. Treťou najväčšou skupinou sú obyvatelia s úplným stredným vzdelaním s maturitou. Nasledujúca tabuľka prezentuje vzdelanostnú štruktúru obyvateľstva v roku 2005.

Tab. 13 Vzdelanostná štruktúra obyvateľstva k 31.12. 2005 podľa pohlavia v %.			
Stupeň vzdelania / Pohlavie	Muži	Ženy	Spolu
Bez vzdelania / Základné vzdelanie	11,48	9,05	20,53
Učňovské bez maturity	15,76	18,27	34,03
Str. odb. bez maturity	1,46	2,02	3,48
Úplné stredné s maturitou	9,46	11,48	20,94
Vyššie odborné	0,97	1,78	2,75
Bakalárske	0,40	0,57	0,97
Vysokoškolské	1,37	1,21	2,59
Deti do 15 rokov	0,07	7,60	14,71
OcÚ			

Z hľadiska uplatnenia sa obyvateľstva na trhu práce má uvedená vzdelanostná štruktúra výrazne negatívny pomer. Z hľadiska ďalšieho vývoja je potrebné v obci zvyšovať počet obyvateľov s úplným stredným vzdelaním, ako aj počet obyvateľov s vysokoškolským vzdelaním. Vývoj celkovej vzdelanostnej štruktúry prezentuje nasledujúca tabuľka.

Tab. 14 Vzdelanostná štruktúra obyvateľstva od roku 2001 do roku 2005 v %.					
Stupeň vzdelania / Pohlavie	2001	2002	2003	2004	2005
Bez vzdelania	22	22	20	19	18
Základné vzdelanie	36	36	34	34	34
Vyučení	13	13	14	14	15
Str. odb. bez maturity	22	21	22	22	22
Úplné stredné s maturitou	3	4	5	6	6
Vysokoškolské	2	2	2	2	2
OcÚ					

Vývoj vzdelanostnej štruktúry sa v sledovanom období vyvíjal smerom k zvyšovaniu počtu obyvateľov s úplným stredným vzdelaním. Čo možno považovať za pozitívny trend, je znižovanie počtu obyvateľov bez dosiahnutého stupňa vzdelania.

Vývoj nezamestnanosti



Od roku 1989 sa na vývoji zamestnanosti začalo výrazne prejavovať spomalenie dynamiky hospodárskeho rastu. Likvidácia pracovných miest v dôsledku transformačných a reštrukturalizačných procesov nebola kompenzovaná vytváraním nových pracovných miest v ozdravených častiach hospodárstva. Pre celú ekonomiku je charakteristická vysoká miera nezamestnanosti a nízka tvorba nových pracovných miest.

Vývoj nezamestnanosti vo všeobecnosti v Trenčianskom kraji zaznamenáva mierne klesajúci trend. Mierne zlepšovanie situácie je výsledkom priamych zahraničných investícií, ktoré sú hlavným zdrojom tvorby nových pracovných miest.

Štruktúra evidovaných nezamestnaných z hľadiska ich dosiahnutého vzdelania bola totožná s celoslovenskými štatistikami. Najväčší podiel na nezamestnanosti v obci v sledovanom období pripadal na obyvateľov so základným s stredným vzdelaním bez maturity. Od roku 2001 do roku 2005 klesol počet nezamestnaných obyvateľov celkovo o vyše 8,1 %.

Tab. 16 Nezamestnaní podľa veku					
Ukazovateľ/Roky	2001	2002	2003	2004	2005
15-18	2	1	3	2	1
19-24	7	7	8	5	5
25-29	5	6	7	7	6
30-34	5	5	8	5	6
35-39	4	6	7	6	7
40-44	6	5	7	8	4
45-49	3	5	6	4	5
50-54	2	1	0	1	1
55-59	3	2	2	2	3
nad 60	0	0	1	3	2
OcÚ					

Z hľadiska vekovej štruktúry sú nezamestnaní rovnomerne rozložení vo všetkých vekových skupinách, bez výrazných rozdielov v rizikových skupinách.

Tab. 17 Nezamestnaní podľa dosiahnutého vzdelania					
Ukazovateľ/Roky	2001	2002	2003	2004	2005
vedec. Vých.	-	-	-	-	-
VŠ	-	-	-	-	-
vyššie vzdel.	-	-	-	-	-
SOS s mat.	4	5	5	4	4
Gymnázium	-	-	-	-	-
SOU s mat.	2	3	4	3	4
SOU bez mat.	2	1	2	2	1
Vyučení	7	8	9	8	7
ZŠ	22	21	22	26	24
bez vzdel.	-	-	-	-	-
OcÚ					

Verejné služby zamestnanosti

Na zabezpečovanie práva občanov na zamestnanie je zriadený Národný úrad práce (NÚP) ako verejnoprávna inštitúcia, ktorý v rozsahu svojej pôsobnosti, ako jeden z viacerých subjektov v súčinnosti s reprezentatívnymi organizáciami zamestnancov a zamestnávateľov vykonáva politiku zamestnanosti. NÚP je hlavnou inštitúciou realizujúcou politiku trhu práce, čo je systém podpory a pomoci občanom pri ich začleňovaní na pracovné miesta na trhu práce formou sprostredkovania zamestnania, poskytovania poradenstva, prispôbovaním profesijnej štruktúry nezamestnaných a zamestnancov pomocou rekvalifikácií, podporovanie vytváranie nových pracovných miest zamestnávateľmi pomocou poskytovania príspevkov v rámci aktívnej politiky trhu práce a poskytovaním podpory v nezamestnanosti. Pri poskytovaní verejných služieb zamestnanosti obec spolupracuje s NÚP v Novom meste nad Váhom, pri vytváraní dočasných pracovných miest, ktoré sú nevyhnutným predpokladom zachovania pracovných návykov dlhodobo nezamestnaných. Obec spolupracuje rovnako aj pri realizácii aktívnej politiky trhu práce (APTP), v rámci ktorej sa pomocou nástrojov APTP predovšetkým podporuje vytváranie nových pracovných miest zamestnávateľmi, ako aj obcou samotnou. Obec v oblasti aktívnej politiky zamestnanosti dočasne zamestnáva nezamestnaných občanov v rámci malých obecných služieb. V prevažnej miere výkon týchto pracovných činností zahŕňa údržbu verejných priestranstiev.



Štruktúra zamestnanosti

Reštrukturalizácia ekonomiky od konca osemdesiatych rokov mala významný dopad aj na zamestnanosť obyvateľstva v obci. Zmeny sa dotkli predovšetkým väčšiny priemyselných odvetví. Za posledné roky v absolútnom vyjadrení tu zamestnanosť značne poklesla. V relatívnom vyjadrení sa v sledovanom období štruktúra zamestnanosti v priemyselnom odvetví vyvíjala nasledovne. Najviac obyvateľov v obci je zamestnaných v oblasti potravinárskeho priemyslu. Ďalej sú obyvatelia zamestnaní v textilnom a odevnom priemysle.

Tab. 18 Priemerný evidenčný počet zamestnancov žijúcich v obci podľa priemyselných odvetví (%)			
Odvetvie/Roky	2003	2004	2005
Priemysel spolu	50,0	51,0	53,0
Ťažba nerastných surovín	1,0	1,0	2,0
Potravinársky	7,5	8,2	7,2
Textilný, odevný a obuvný	12,0	10,0	9,6
Drevársky	-	-	-
Polygrafický	-	-	-
Chemický a farmaceutický	3,0	3,0	3,0
Výroba, rozvod energií a vody	4,0	4,0	3,0
OcÚ			

Celkovo v priemyselných odvetviach pracovalo v sledovanom období od 50 do 53 % obyvateľstva. Od roku 2004 bol zaznamenaný pokles obyvateľov pracujúcich v priemysle.

V nepriemyselných odvetviach bolo najviac obyvateľov obce zamestnaných v poľnohospodárstve. V priemere pripadal v sledovanom období na uvedené odvetvia podiel na zamestnanosti od 15 do 18 %.

Tab. 19 Priemerný počet zamestnancov žijúcich v obci pracujúcich v nepriemyselných sektoroch (%).			
Odvetvie/Roky	2003	2004	2005
Pôdohospodárstvo vrátane lesného hospodárstva	18,0	17,0	15,0
Stavebníctvo	1,0	1,0	1,0
Obchod	1,0	1,0	1,0
Doprava, skladovanie	0,5	1,0	2,0
Pošta a telekomunikácie	0,5	0,5	0,5
Peňažníctvo a poisťovníctvo	0,5	0,5	0,5
Verejná správa, obrana, povinné sociálne zabezpečenie	0,5	0,5	0,5
Školstvo	1,0	1,0	1,0
Zdravotníctvo, soc. starostlivosť	0,5	0,5	0,5
Ostatné služby	1,0	2,0	3,0
OcÚ			

Najmenší podiel v nepriemyselných odvetviach pripadol na peňažníctvo a poisťovníctvo, ako aj verejnú správu, obranu, povinné sociálne zabezpečenie, poštové a telekomunikačné služby.

2.8 BÝVANIE

Rozvoj v oblasti výstavby bytov

Nakoľko obec nemá dostatočné prostriedky na rozvoj bytového fondu, vo väčšine prípadov sa uskutočňuje výhradne z prostriedkov jednotlivých domácností.

Základné údaje o domovom a bytovom fonde

Ukazovatele úrovne bývania a vybavenosti boli nasledovné: na jeden byt v obci v priemere pripadalo 3,70 osôb, pričom na jednu osobu pripadlo v priemere 30,5 m².

Tab. 21 Ukazovatele úrovne bývania a vybavenosti domácností					
Ukazovateľ	Priemerný počet				Podiel trvalo obývaných bytov s 3+ obytnými miestnosťami (v %)
	trvalo bývajúcich osôb na 1 trvalo obývaný byt	m ² obytnej plochy na 1 trvalo obývaný byt	obytných miestností na 1 trvalo obývaný byt	m ² obytnej plochy na osobu	
Obec	3,70	70,4	3,50	30,5	85,1
OcÚ					



Základným zámerom obce v oblasti bývania je zabezpečiť rozvoj bývania vo všetkých jeho zložkách. Stratégiu rozvoja bývania je potrebné založiť na usmerňovaní a zosúladiení verejných a súkromných aktivít, finančných, územných a ľudských zdrojov. Vychádzať je nutné pri tom zo schváleného Programu rozvoja bývania, Ministerstvom výstavby a regionálneho rozvoja SR vydaných Smerníc na poskytovanie dotácií na obstaranie nájomných bytov, na odstraňovanie systémových porúch bytových domov, zo schváleného zákona NR SR č. 124/1996 o Štátnom fonde rozvoja bývania, v znení neskorších úprav a k nemu schválených predpisov a zo Sektorového operačného plánu pre oblasť rozvoja bývania, vypracovaného Ministerstvom výstavby a regionálneho rozvoja SR na obdobie rokov 2000 – 2006.

Strategickým cieľom bytovej výstavby by malo byť – dosiahnuť bežný európsky štandard. Bývanie pre mladé rodiny, obyvateľov žijúcich pod hranicou sociálneho minima a prestárlych občanov by malo byť porovnateľné so sociálnou výstavbou v krajinách EÚ.

2.9 PODNIKATEĽSKÉ SUBJEKTY

V obci pôsobí niekoľko podnikateľských subjektov. Vo väčšine prípadov sa jedná o malých a drobných podnikateľov a živnostníkov, ktorý sa orientujú predovšetkým na poskytovanie služieb občanom v obci. Hlavným podnikateľským subjektom je poľnohospodárske družstvo, podnikatelia zaoberajúci sa spracovaním drevnej hmoty a drevovýrobou.

Tab. 27 Podnikateľské subjekty v obci k 3.1. 2007

Firma	Odvetvie
ALFAKOV, s.r.o.	obchodná činnosť, marketing
B.L.C. Slovakia, spol. s r.o.	obchodná činnosť, doprava,
D.Š. - INTRANS, s.r.o.	obchodná činnosť, doprava,
DREVRÉAL s.r.o.	drevárska výroba a spracovanie dreva,
EURO MEDICA, spol. s r.o.	drevárska výroba a spracovanie dreva, lesnícka činnosť,
IBEX - LPB, s.r.o.	obchodná činnosť,
JAVORINA AKB s.r.o.	poľnohospodárska výroba,
MEDI PHARM, spol. s r.o.	obchodná a sprostredkovateľská činnosť,
Poľnohospodárske družstvo Bzince pod Javorinou	poľnohospodárska výroba,
Realfinanz Slovakia s.r.o.	obchodná činnosť,
ROGIS spol. s r.o.	obchodná činnosť, pekárenská činnosť,
SALVIAFARM-VITAE NOVA s.r.o.	výroba, opravy a úpravy zdravotníckych pomôcok, výroba výživových a vitamínových doplnkov, výroba kozmetických prípravkov,
SLOOBAL spol. s r.o.	výroba kovových a plastových obalov a uzatváracích viečok, výroba strojov a zariadení pre všeobecné účely, výroba obrábacích strojov,
TINO, s.r.o.	obchodná činnosť, doprava,
WOODMAX, spol. s r.o.	obchodná činnosť,

Funkciu zásobovania obce základným spotrebným tovarom **plní 1 malometrážny obchod.**

2.10 ŠKOLSTVO A VZDELANIE

Na základe zákona č. 416/2001 Z. z. o prechode niektorých pôsobností z orgánov štátnej správy na obce a na vyššie územné celky s účinnosťou od 1. 7. 2002 prešli materské školy, základné školy a základné umelecké školy do zriaďovateľskej pôsobnosti obcí a miest.

V obci sú zriadené základné školy aj materská škola, ktoré sa nachádzajú v zriaďovateľskej pôsobnosti obce. Materská škola sídli v samostatnej budove. Materská škola má kapacitu 60 detí. Kapacita základnej školy nachádzajúcej sa priamo v obci je 300 žiakov. V obci je zastúpené aj cirkevné školstvo. Škola má k dispozícii školskú družinu, ktorá sídli v majetkovo nevysporiadaných budovách. Škola je vybavená počítačovou učebňou s počítačmi a s pripojením na Internet. V čase mimo vyučovania ju môžu obyvatelia obce navštevovať za účelom vyhládavania pracovných príležitostí. Na uskutočňovanie športových aktivít je k dispozícii telocvičňa a športové ihriská v bezprostrednej blízkosti školy. Ďalšie vzdelávacie zariadenia sa nachádzajú v časti Hrušov, Cetuni a Hrubej strane.

Čo sa týka ostatného materiálneho vybavenia, postupne zastaráva a stáva sa nevyhovujúcim z hľadiska jeho ďalšieho využitia na pedagogické účely. V priebehu budúcich rokov obec plánuje



postupnú obnovu a doplnenie materiálneho vybavenia, aby škola spĺňala bežné štandardy základných škôl. Z dôvodu nízkych finančných možností obce a nedostatočných normatívnych príspevkov na žiaka z ministerstva školstva SR (ktoré nepostačujú ani na úhradu bežných výdavkov spojených s činnosťou školy), sa predpokladá uskutočňovanie investičných projektov v súvislosti s rekonštrukciou školy v dlhšom časovom období, prípadne s pomocou štrukturálnych fondov Európskej únie. V priebehu programovacieho obdobia bude potrebné kompletne rekonštruovať (strešná krytina, okná spôsobujúce vysoký únik tepla vo vykurovacom období - výmena okien a zateplenie budovy). Predpokladá sa aj rekonštrukcia sociálnych zariadení.

2.11 SOCIÁLNA SFÉRA

Sociálne služby sa poskytujú v zariadeniach sociálnych služieb, ktorých zriaďovateľmi je obec, fyzické a právnické osoby, a ostatné orgány miestnej štátnej správy a samosprávy. Tie poskytujú sociálnu pomoc v zmysle zákona NR SR č. 195/1998 Z. z. v znení neskorších predpisov. Nasledujúca tabuľka prezentuje výdavky obce na zabezpečenie sociálnych služieb.

Tab. 29 Celkové výdavky obce na zabezpečenie sociálnych služieb od roku 2000 do roku 2004 (v tis. Sk).					
Ukazovateľ/Roky	2001	2002	2003	2004	2005
Výdavky	13	13	220	71	536

Obec zabezpečuje sociálne služby pre svojich obyvateľov sama. V súčasnosti poskytuje opatrovateľskú starostlivosť pre obyvateľov hlavne v dôchodkovom veku. Celkovo ju poskytuje pre 10 obyvateľov. V obci je zriadený domov dôchodcov, ktorého zriaďovateľom je Trenčiansky samosprávny kraj.

2.12 ZDRAVOTNÍCTVO

V obci sa nachádza zdravotné stredisko, ako aj ordinácia praktického lekára. V stredisku ordinuje detský lekár 2 x týždenne a stomatologická ambulancia. Nasledujúca tabuľka prezentuje výdavky obce na zabezpečenie zdravotníckych služieb.

Tab. 8 Výdavky na zabezpečenie zdravotníckych služieb v obci od roku 2001 do 2005 (v tis.).					
Ukazovateľ/Rok	2001	2002	2003	2004	2005
Výdavky	101	108	94	171	183

Iná zdravotnícka starostlivosť je poskytovaná v zdravotníckych zariadeniach v meste Nové mesto nad Váhom.

2.13 KULTÚRA

Kultúra v obci je samozrejmosťou a nevyhnutnou podmienkou ponuky kultúrno-spoločenského vyžitia sa vlastných obyvateľov, ale aj prejavom cielenej kultúrnej ponuky širšej návštevníckej verejnosti danej obce. Je prejavom a symptómom spoločenskej úrovne a kultúrnej vyspelosti daného sídla a regiónu.

Celkové ročné výdavky na zabezpečenie kultúry v obci prezentuje nasledujúca tabuľka.

Tab. 8 Výdavky na zabezpečenie kultúry v obci od roku 2001 do 2005 (v tis.).					
Ukazovateľ/Rok	2001	2002	2003	2004	2005
Výdavky	154	202	255	273	397

Na uskutočňovanie kultúrnych aktivít sú k dispozícii obyvateľom v obci a jej jednotlivých častiach kultúrne domy. Celkovo sa v obci nachádzajú 3 domy kultúry. Priamo v obci sa dom kultúry nenachádza. V časti Hrušové sa nachádza kultúrny dom s kapacitou 120 osôb, v časti Cetuna s kapacitou 200 osôb a časti hrubá strana s kapacitou 100 osôb. Uvedené stavby sú v zlom technickom stave a vyžadujú si čiastočné alebo úplné rekonštrukcie. Obec plánuje v centre výstavbu domu kultúry v bezprostrednej blízkosti obecného úradu.



Aj napriek zlému technickému stavu však budovy slúži na uskutočňovanie pravidelných i nepravidelných kultúrnych aktivít. Z pravidelných kultúrnych akcií sa v obci usporadúvajú slávnosti pri príležitosti dňa detí, dňa matiek, pochovávanie basy, stretnutia jubilantov, oslavy známych rodákov, Bzinský jarmok, atď.. Do budúcnosti plánuje obec zaviesť viacero pravidelných kultúrnych akcií, ako Dni obce, prípadne družobné kultúrne slávnosti s príslušnými obcami v Českej republike. Určité kultúrno-spoločenské funkcie plnia aj tunajšie činné kluby: kluby mladých a klub dôchodcov.

V obci sa nachádzajú kostoly, ktoré pokrývajú duchovnú stránku kultúrneho života v obci. Obci sa nachádzajú aj 2 knižnice s počtom titulov cca. 2500. Sú alokované priamo v obci Bzince a v časti Hrušové.

2.14 ŠPORT

Obyvatelia majú v obci dobré možnosti športového vyžitia. K dispozícii je hlavne futbalové ihrisko, ktoré aj intenzívne využívajú. Ďalej je k dispozícii volejbalové ihrisko ako aj futbalové miniihrisko s umelou trávou s rozmermi 20x40.

Tab. 8 Výdavky na zabezpečenie športu v obci od roku 2001 do 2005 (v tis.).

Ukazovateľ/Rok	2001	2002	2003	2004	2005
Výdavky	52	75	110	85	133

Obec plánuje do budúcnosti s výstavbou ďalšieho športového ihriska, ktoré by malo slúžiť hlavne nižším vekovým skupinám obyvateľov, ale aj turistom a iným návštevníkom obce. V oblasti športových aktivít, ktoré sa neviažu na vybudovanú (resp. absentujúcu) športovú infraštruktúru, obec a jej okolie ponúka široké možnosti. V letných mesiacoch ide predovšetkým o horskú cykloturistiku, pešiu turistiku (značkové turistické trasy), poľovníctvo a rybolov.

2.15 UBYTOVACIE ZARIADENIA

V súčasnosti sa v obci nachádza špecializované ubytovacie zariadenie. Ide o rekreačné zariadenie Slovenskej pošty, a.s. s kapacitou 40 lôžok. Návštevníci obce majú možnosť ubytovať sa aj na súkromí, resp. v chatách nachádzajúcich sa v katastrálnom území obce.

2.16 STRAVOVACIE A REŠTAURAČNÉ SLUŽBY

Stravovacie a reštauračné služby sú poskytované v miestnych pohostinstvách, ako aj niektorých ubytovacích zariadeniach. V obci sa nachádza aj reštauračné zariadenie Švok, ktorého kapacita je 800 jedál denne.

2.17 CESTOVNÝ RUCH

Priamo v obci sa nachádza pamätná izba Ľudmily Podjavorinskej.

Pamätná izba

Táto pamätná izba sprístupnená v roku 1960 sa venuje životu a dielu spisovateľky Ľ. Riznerovej - Podjavorinskej, ale aj tradičnej ľudovej kultúre.

Pamiatke známej spisovateľky kníh pre deti Ľudmile Riznerovej - Podjavorinskej je venovaná Pamätná izba v rodnom dome autorky v Bzinciach pod Javorinou. K najznámejším dielam "tety" Ľudmily patria rozprávky "Čim Čim", "Zajko -Bojko", "Medový hrniec" a ďalšie. Okrem spomienok na život a dielo známej literátky, sa môže návštevník zoznámiť i s ľudovou kultúrou a tradíciami tejto rázovitej obce.

Obec je súčasne dobrým východiskom za poznávacou turistikou. V širšom alebo užšom okolí sa nachádza množstvo historických pamätihodností, prípadne stredísk cestovného ruchu. K tým najvýznamnejším patria:

Hrad Beckov



Rekonštruovaná zrúcanina hradu na strmom, 70m vysokom brale nad Beckovom. Nár. kult. pamiatka. Prvé zmienky o hrade sú zaznamenané v Anonymovej kronike z 12. stor. V čase rozmachu moci Matúša Čáka Trenčianskeho patrili Beckovi do jehovlastníctva. Na prelome 14. a 15. stor. bol honosne prestavaný, pribudol aj horný gotický palác s rytierskou sieňou a kaplnkou. V polovici 16. stor. Pribudli protiturecké opevnenia. Od pol. 17. stor. hrad začal pomaly chátrať, k čomu prispel aj požiar v roku 1727. Ďalšie názvy: Blundus, Bolondos. Prístup: priamo z Beckovského námestia vpravo popri rodinných domoch cesta (pôvodný vstup do hradu) - 5 minút. Pod hradom je aj bývalý cintorín. Skalka pri Beckove - chránený prírodný výtvor - vápencové bralo.

<http://limba.sk/slovensko/ubytovanie/atrakcie///21051>

Čachtický hrad

Zrúcanina hradu z druhej polovice 13. storočia, z hradného vrchu (štátna prír. rezervácia) je výhľad na Malé Karpaty, Myjavskú pahorkatinu a Považský Inovec. Ide o jeden z prvých hradov zabezpečujúcich západnú hranicu Uhorska. Hrad mal viacerých majiteľov, od r. 1708, keď ho dobyli vojská Františka Rákócziho II, začal chátrať (istý čas slúžil ako väzenie). Okolo paláca na najvyššie položenom mieste brala postupne vznikali ďalšie budovy a dolné nádvorie s priekopou vysekanou v skale. Známa Alžbeta Bátoriová sídlila na hrade začiatkom 17. storočia (z tohto obdobia sa zachovalo opevnenie druhého predhradia). V zrúcaninách opevnenia sú zachované zvyšky štítkových renesančných atík, na hornom hrade fragmenty pôvodných omietok s malbami.

<http://limba.sk/slovensko/ubytovanie/atrakcie/trencin/cachticky-hrad/19925>

Zelená voda

Zelená voda je výbornou voľbou na letnú dovolenku. Nachádza sa 2 km od Nového Mesta nad Váhom a jej výhodou je vynikajúci prístup po diaľnici, dobrá dopravná dostupnosť vlakom, autom alebo autobusom, kvalitné služby.

Na Zelenej vode je dostatok ubytovacích kapacít a nachádza sa tu aj kemp. Takisto tu nie je problém so stravovaním. Zabaviť sa možno priamo v areáli vo viacerých baroch, počas sezóny sa tu pravidelne konajú rôzne diskotéky, koncerty alebo iné zábavné akcie. Zelená voda je pre svoje možnosti zábavy vhodná hlavne pre mladých ľudí.

V areáli je vybudovaných veľa športovísk. Môžete si zahrať tenis, volejbal (beachvolejbal), futbal, minigolf, zajazdiť na koňoch. Sú tu vhodné podmienky na windsurfing alebo kajaking a máte možnosť požičať si vodné bicykle, člny, vyskúšať tobogán. Pre najmenších sú k dispozícii preliezačky i kolotoče.

Nájdete tu dve "oficiálne" pláže - platenú a neplatenú, ale taktiež je tu mnoho zákutí a maličkých pláží. Sú tu vhodné podmienky na rybolov a pokiaľ vám ešte stále zostane chvíľa voľna, môžete sa rozhodnúť pre návštevu niektorého z hradov, nachádzajúcich sa v okolí (Beckov 10, Čachtice 13 km, Tematín 17 km, Trenčín 27 km) alebo si ísť zrelaxovať do kúpeľného mesta Piešťany (25 km).

<http://www.skonline.sk/nadrz.php?id=590>

Piešťany

Osídlenie dnešného kúpeľného mesta Piešťany a jeho okolia siaha až do dávneho praveku, kedy sa v blízkosti horúcich termálnych prameňov usídlil lovec mamutov, čo potvrdil aj archeologický nález Moravianskej Venuše. V snahe chrániť významné kultúrne hodnoty na území mesta Piešťany bola v roku 1991 časť mesta vyhlásená štátom za pamiatkovú zónu. Mesto Piešťany je jedným z najvýznamnejších centier kultúrneho a spoločenského života na Slovensku.

Dubník

Dubník je rekreačná oblasť vzdialená asi 2 km od mesta Stará Turá. Počas letnej sezóny ponúka ubytovanie, kemping, kúpanie, požičovňu lodiek, vodných bicyklov, tenisové dvorce, stolný tenis, možnosť rybolovu.

Rekreačná oblasť je vybudovaná okolo vodnej nádrže Dubník, ktorej dominuje v strede nádrže romantický ostrovček, na ktorý nie je problém doplávať alebo sa doplaviť na loďke. Nachádzajú sa tu dve nádrže - Dubník I a Dubník II - pričom sa používa i označenie nový a starý Dubník. Starý



Dubník je položený nižšie a je tu viacero možností zábavy a športov. Nový Dubník je položený vyššie a je tu i oveľa väčší klúd a určite i čistejšia voda.

<http://www.skonline.sk/nadrz.php?id=584>

2.18 REKAPITULÁCIA ROZPOČTU OBCE ZA ROKY 2001 – 2005

V sledovanom období vykazovalo hospodárenie obce rovnomerný vývoj.

Tab. 30 Prehľad hospodárenia obce v období od 2001 – 2005 (tis.Sk)					
Ukazovateľ / Roky	2001	2002	2003	2004	2005
Bežné príjmy	10282	9805	14002	14987	17798
Kapitálové príjmy	-	487	951	148	1553
Príjmy spolu	10282	10292	14953	15135	11351
% plnenia príjmov	88,23	80,87	99,81	172,11	115,91
Bežné výdavky	9942	9473	12722	14271	17099
Kapitálové výdavky	-	644	402	386	655
Výdavky spolu	9942	10117	13124	14657	17754
% plnenia výdavkov	107,64	92,38	87,98	87,55	102,23
Zisk/strata	340	175	1829	478	1597

Ako prezentuje tabuľka, v každom roku sledovaného obdobia hospodárila obec s kladným hospodárskym výsledkom. Najvyšší prebytok hospodárenia vykázala v roku 2005, kedy presiahol hodnotu 1,5 mil. Sk. Vzhľadom na veľkosť obce možno hospodárenie obce považovať za veľmi pozitívne s tendenciou trvalej stability zabezpečenia všetkých potrebných samosprávnych funkcií. Nasledujúca tabuľka prezentuje stav majetku obce k 31.12.2005. Obec disponovala týmto majetkom:

Tab. 31 Prehľad majetku obce v roku 2005 k 31.12.	
Majetok	Suma (v Sk)
Software	66 421
Pozemky	-
Stavby	22 486 650
Ostatný HIM	29 898 182
Spolu majetok	52 451 253

Najväčší podiel majetku obce pripadal na hmotný investičný majetok. K uvedenému termínu disponovala obec stavbami v hodnote 22,4 mil. Sk. Ostatný hmotný investičný majetok, bol ohodnotený na 29,8 mil. Sk. Obec k uvedenému dátumu disponovala SW v hodnote 66,4 tis. Sk.

2.19 SAMOSPRÁVA

Vzťah samospráva – občan si vyžaduje vypracovať projekt klientského prístupu riešiaci ako, vzťah zamestnancov úradu, tak aj poslancov ku občanom a návštevníkom obce. Nasledujúca tabuľka prezentuje celkové výdavky na chod samosprávy v tis. Sk.

Tab. 32 Výdavky obce na chod samospráva od 2001 do 2005					
Ukazovateľ/Rok	2001	2002	2003	2004	2005
Obec	3056	2945	3159	3356	3816

Vývoj celkových výdavkov v sledovanom období zaznamenáva rastúci trend. Od roku 2001 do roku 2005 vrástol objem vynaložených prostriedkov na chod samosprávy 24,8 %. Nárast výdavkov bol kompenzovaný nárastom príjmov z podielových daní a miestnych poplatkov, ktorých výšku prezentuje nasledujúca tabuľka.

Tab. 33 Príjmy obce z podielových daní a poplatkov od 2001 do 2005 (v tis. Sk).					
Ukazovateľ/Rok	2001	2002	2003	2004	2005
Podielové dane	3098	3198	3357	3899	8271
Miestne poplatky	123	216	196	227	175



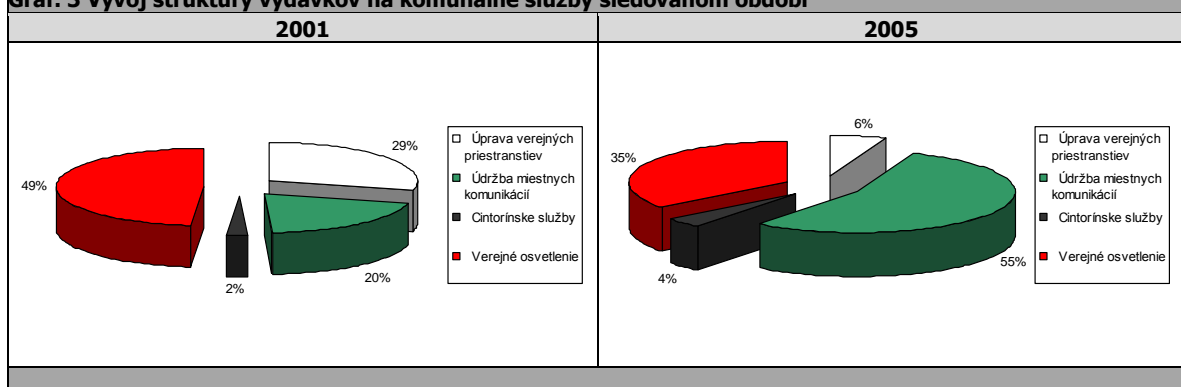
S výkonom svojich samosprávnych funkcií súvisí aj zabezpečovanie komunálnych služieb v obci. Nasledujúca tabuľka prezentuje výdavky obce Bzince pod Javorinou na zabezpečenie týchto služieb. Najväčší podiel výdavkov pripadal na zabezpečenie údržby miestnych komunikácií.

Tab. 34 Výdavky obce na zabezpečenie komunálnych služieb 2001 do 2005.

Ukazovateľ/Rok	2001	2002	2003	2004	2005
Úprava verejných priestranstiev	389	367	90	81	66
Údržba miestnych komunikácií	273	330	87	353	617
Cintorínske služby	32	14	15	14	45
Verejné osvetlenie	654	419	355	542	400

Najmenej výdavkov bolo vynaložených na zabezpečenie cintorínskych služieb, ktoré sa týkali v prevažnej miere údržby verejných priestranstiev v areáli cintorína.

Graf. 3 Vývoj štruktúry výdavkov na komunálne služby sledovanom období



Podiel jednotlivých výdavkov na zabezpečenie komunálnych služieb sa v priebehu obdobia značne zmenil. Zmeny boli vyvolané hlavne plánovanými jednorázovými investičnými akciami v oblasti údržby miestnych komunikácií.

Príslušnosť obyvateľov k orgánom špecializovanej správy prezentuje nasledujúca tabuľka.

Spádovosť obce (31.12.2004)	
Sídlo matričného úradu	Bzince pod Javorinou
Sídlo pracoviska daňového úradu	Stará Turá
Sídlo pracoviska Obvodného oddelenia policajného zboru	Stará Turá
Sídlo Okresného súdu	Nové Mesto nad Váhom
Sídlo Okresného riaditeľstva Hasičského a záchranného zboru	Nové Mesto nad Váhom
Sídlo pracoviska obvodného úradu	Nové Mesto nad Váhom
Sídlo Územnej vojenskej správy	Trenčín
Sídlo územného Úradu práce, sociálnych vecí a rodiny	Nové Mesto nad Váhom
Sídlo Obvodného úradu životného prostredia	Nové Mesto nad Váhom

Najviac orgánov má sídlo v okresnom meste Nové mesto nad Váhom. V samotnej obci sídli len matričný úrad.



3 VÍZIA OBCE

Obec Bzince pod Javorinou bude obcou, ktorá bude vyvážene zabezpečovať podmienky pre harmonický život všetkých kategórií svojich obyvateľov. Obec plnohodnotne využije svoj prírodný a historický potenciál za účelom rozvoja cestovného ruchu – aktívneho, pasívneho a poznávacieho. Obec bude vyvážene a ohľaduplne využívať svoje prírodné bohatstvo za účelom jeho ekonomického a ekologického zveládovania. V súvislosti s rozvojom cestovného ruchu sa bude snažiť čo najlepšie prezentovať svoje kultúrne tradície a zvyklosti v duchu rozvoja kultúrneho povedomia nielen vo svojom regióne, ale aj za hranicami Slovenskej republiky. Bude sa snažiť vytvárať vhodné podmienky na rozvoj infraštruktúry cestovného ruchu v samotnej obci. Okrem toho sa obec bude snažiť zabezpečiť pracovné miesta pre svojich obyvateľov, ktorí tvoria rizikovú skupinu na trhu práce.



4 PRIORITNÉ ROZVOJOVÉ OBLASTI OBCE

Strategický plán hospodárskeho a sociálneho rozvoja obce pre uvažované obdobie predstavuje rozsiahly komplex analýz a opatrení. V každom období niektoré opatrenia podmieňujú realizovanie iných. Niektoré sa musia považovať za dôležitejšie pre havarijný stav predmetnej veci, niektoré sú ešte prednostnejšie z hľadiska potrieb a záujmu tej alebo onej skupiny obyvateľov. Limitujúci faktor – dostatok finančných prostriedkov nemôže byť dôvodom pre neurčenie strategického cieľa. Už tým že je definovaný napomôže smerovaniu rozvoja. Spracovatelia vychádzajú z prieskumu a analýzy existujúceho stavu, pri zachovaní princípov všeobecného konsenzu a vzájomnej vyváženosti, považujú za prioritné rozvojové oblasti nasledovné:

1. Hospodárstvo a vedecko-technický rozvoj

Priority v oblasti rozvoja hospodárstva a vedecko-technického rozvoja spadajú predovšetkým do vytvárania pozitívnych predpokladov na rozvoj podnikateľských aktivít. Ide o vymedzenie priemyselných zón v obci, príprava pozemkov a zabezpečenie technickej infraštruktúry. V prípade existujúcich priemyselných zón ide hlavne o rekonštrukciu zóny s ohľadom na vytvorenie podmienok jej patričného rozšírenia.

2. Technická infraštruktúra

Rozvoj a udržiavanie technickej infraštruktúry je nevyhnutné z hľadiska prívlu investícií v oblasti priemyslu a rozvoja cestovného ruchu, ako aj udržania požadovanej životnej úrovne obyvateľstva. Ide hlavne o zabezpečenie infraštruktúry do oblastí, ktoré sú potenciálne najvhodnejšie na rozvoj cestovného ruchu.

3. Životné prostredie

Trvalo udržiavané životné prostredie je významným ukazovateľom kvality života. Dlhodobé udržiavanie, ale aj skvalitňovanie prírodného prostredia, je spoločným cieľom všetkých obyvateľov obce. Monitorovaná kvalita vody a ovzdušia. Optimalizácia nakladania s odpadmi. Informovanosť obyvateľov o životnom prostredí. Propagácia chránených území a národného parku.

4. Sociálna oblasť a zdravotníctvo

Pokračujúci trend rastu podielu seniorov na počte obyvateľov musí byť sprevádzaný podmienkami, ktoré umožnia dôstojnejšie prežitie zvyšku života. Veková skladba obyvateľov je sprevádzaná väčším výskytom špecifických chorôb.

5. Školstvo a šport

Zlepšenie technického stavu a vybavenia školy. Údržba a skvalitnenie športového areálu ako aj príslušných ihrísk. Komplexná rekonštrukcia futbalového ihriska s príslušenstvom ako aj výstavba krytého a otvorených bazénov.

6. Kultúra

Trvalé pôsobenie na kultúrne povedomie obyvateľov širokou paletou kultúrnych aktivít organizovaných externými subjektami ale aj miestnymi kultúrnymi spolkami. Existencia dôstojných priestorov pre kultúrne aktivity je prvoradá povinnosť obce. Prieběžná a kreatívna propagácia podujatí má vplyv na imidž obce a tým aj na cestovný ruch. Kultúrne tradície budú šírené aj prostredníctvom cezhraničnej spolupráce.

7. Cestovný ruch a public relation

V rámci rozvoja cestovného ruchu je potrebné spracovať koncepciu regionálnej spolupráce s okolitými turistickými lokalitami a domácimi a zahraničnými cestovnými kanceláriami. Nevyhnutnou je taktiež propagácia obce a to najmä prostredníctvom www - stránky.



5 SWOT ANALÝZY

Nasledujúca SWOT analýzy sa zameriavajú na silné, slabé stránky, príležitosti a riziká prioritných rozvojových oblastí. Na ich základe budú formulované hlavné rozvojové ciele.

- 5.1 Hospodárstvo a vedecko-technický rozvoj.
- 5.2 Technická infraštruktúra.
- 5.3 Životné prostredie.
- 5.4 Sociálna oblasť a zdravotníctvo.
- 5.5 Školstvo a šport.
- 5.6 Kultúra.
- 5.7 Cestovný ruch a public relations.

Analýza SWOT

Analýza SWOT pomôže zamerať pozornosť na kľúčové oblasti vo vnútri obce. Využitá bude hlavne pri budovaní jej silných stránok, odstraňovaní slabých stránok alebo ich akceptovaní (pokiaľ ich nie je možné odstrániť), využívaní príležitostí a vyrovnaní sa s rizikami vonkajšieho prostredia. SWOT analýza bude základným dokumentom a východiskom pre tvorbu stratégie obce a strategického plánovania.

Analýza silných a slabých stránok sleduje súčasný stav z hľadiska vnútorných faktorov, odhaľuje, čo je v obci pozitívne a negatívne. Silnou stránkou obce sú jej prirodzené dispozície a akákoľvek konkurenčná výhoda. Slabou stránkou je to, čo obci chýba, alebo čo sa robí nedostatočne v porovnaní s inými.

Analýza príležitostí a ohrození sa zameriava na budúci rozvoj obce z hľadiska vonkajších faktorov, určuje možnosti rozvoja a riziká, s ktorými treba rátať. Príležitosťou obce je akýkoľvek pozitívny trend, ktorý môže byť impulzom pre jej ďalší rozvoj v prípade, že sa nájdu zdroje na jeho realizáciu a bude oň záujem. Ohrozením obce sú akékoľvek nevýhodné trendy alebo smery vývoja na úrovni miestnej ale aj regionálnej, národnej či celosvetovej, ktoré ju v negatívnom smere ovplyvňujú.

Syntéza výsledkov analýzy SWOT porovná vonkajšie hrozby a príležitosti s vnútornými silnými a slabými stránkami. Ich kombináciou a prienikom vznikne stratégia ako vyvažujúci faktor, ktorý uvedie obec do súladu s jej okolím. Vzhľadom na rozdielny význam a váhu jednotlivých analyzovaných položiek bude mať obec k dispozícii rozličné varianty stratégie:

- 1.Stratégia SO - najatraktívnejší strategický variant. Obec si ju zvolí ak, prevažujú sily nad slabosťami a príležitosti nad hrozbami. Odporúča sa ofenzívna stratégia z pozície sily.
- 2.Stratégia ST - stratégia silnej, ktorá sa nachádza v nepriaznivom prostredí. Odporúča sa defenzívna stratégia, ktorou si obec chráni už vydanú pozíciu.
- 3.Stratégia WO - túto stratégiu si volí, ak prevažujú slabosti nad silami, nachádza sa však v atraktívnom prostredí. Aby obec využila naskytujúce sa príležitosti, na ktorých zvládnutie nemá dostatok vnútorných schopností, snaží sa postupne posilňovať svoju pozíciu a odstrániť nedostatky.
- 4.Stratégia WT - vhodná pre obec, ktorá je slabá a navyše sa nachádza v neatraktívnom prírodnom a sociálno-ekonomickom prostredí.



5.1 HOSPODÁRSTVO A VEDECKO-TECHNICKÝ ROZVOJ

Silné stránky	Slabé stránky
<ul style="list-style-type: none">- existencia vhodných plôch pre budovanie priemyselných zón,- dostatok pracovnej sily, ktoré sú k dispozícii pre priemyselne zamerané podniky,- dobré klimatické podmienky na pestovanie teplomilných rastlín,- prítomnosť firiem s dobrým rozvojovým potenciálom,- prechádzajúca cesta diaľničného typu D1. Triedy prepájajúca severnú a južnú časť Slovenska medzinárodného významu,- výhodná geografická poloha obce v blízkosti okresného mesta Nové mesto nad Váhom,- rýchla dostupnosť krajského mesta Trenčín,- prítomnosť železničnej dopravy v okresnom meste,- vysoký podiel obyvateľstva v produktívnom veku,- existencia podnikateľských subjektov zaoberajúcich sa živočíšnou a rastlinnou výrobou,- prítomnosť podnikateľských subjektov v oblasti spracovania drevnej hmoty a drevovýroby,- existencia prírodných stavebných materiálov - vápenec,- existencia stravovacieho zariadenia,- existencia ubytovacieho zariadenia,- čiastočná plynofikácia obce,- vhodné prírodné podmienky na rozvoj cestovného ruchu,- rýchla dostupnosť hlavného mesta Bratislava,-	<ul style="list-style-type: none">- nevyriešené vlastnícke vzťahy k pozemkom a stavbám, ktoré sa môžu stať prekážkou pri rozvoji podnikateľských aktivít,- neexistencia železničnej dopravy priamo v katastri obce,- nízky rozpočet obce nedovoľuje v dostatočnej miere podporovať podnikateľské aktivity obyvateľstva,- neukončená plynofikácia obce a jej jednotlivých častí,- neukončená výstavba kanalizačnej siete,- negatívny stav výrobnéj zóny obce - v smere na časť Cetuna,- relatívne rozdrobené osídlenie obce - viacero vzdialených relatívne samostatných častí obce,- nevyužitý prírodný potenciál obce na účely cestovného ruchu,- chýba informačný systém na komunikáciu samospráva – podnikatelia - občania- nedostatok investičného kapitálu z vlastných zdrojov,- vysoká finančná záťažnosť a administratívne bariéry obmedzujúce rozvoj podnikania,- nedostatočné využitie existujúcich výrobných kapacít,- nedostatočná miera tvorby finančných zdrojov u fyzických osôb, ktorá zabraňuje rozvoju podnikateľských aktivít,- nedostatočná podpora poľnohospodárskych podnikov,- nedostatočná miera tvorby finančných zdrojov na nákup a inštaláciu moderných efektívnych výrobných technológií,
Príležitosti	Ohrozenia
<ul style="list-style-type: none">- dostatok ľudských zdrojov s dostatočnými skúsenosťami v oblasti poľnohospodárstva,- existencia vhodných podmienok na rozvoj poľnohospodárstva,- maximálna podpora podnikateľov a vytváranie vhodných podnikateľských podmienok,- rozvoj technickej infraštruktúry,- rozvoj informačných technológií – lepší prístup k informáciám,- zlepšenie prístupu malých a stredných podnikateľov k financiám,- možnosť vstupu zahraničných investorov do existujúcej infraštruktúry v priemysle,- možnosť získania finančných prostriedkov z fondov EU,- rozvoj environmentálne vhodných technológií,- zahraničné investície,- podpora rozvojových investícií,- vytvorenie nových pracovných miest najmä v malom a strednom podnikaní a službách,- spájanie pravidelných, tradičných kultúrnych aktivít s podnikateľskými aktivitami, resp. organizovanie kultúrnych aktivít pre podnikateľské účely (poznávacia a kultúrna turistika),- zlepšenie vzdelanostnej úrovne obyvateľstva môže byť hybnou silou rozvoja podnikateľských aktivít,	<ul style="list-style-type: none">- pomalá výstavba, modernizácia a rekonštrukcia technickej infraštruktúry,- administratívne opatrenia obmedzujúce plnohodnotný rozvoj cestovného ruchu,- veľká administratívna náročnosť pre získanie financií zo štátnych dotácií a z fondov EU,- nedostatok investičného kapitálu,- neochota obyvateľov uskutočňovať podnikateľské aktivity,- neochota obyvateľov investovať do ďalšieho vzdelávania,



5.2 TECHNICKÁ INFRAŠTRUKTÚRA

Silné stránky	Slabé stránky
<ul style="list-style-type: none">- vybudovaná sieť na rozvod elektrickej energie,- dobré zásobovanie obyvateľov obce pitnou vodou,- existencia 2 vodojemov o objeme 100 m³,- vybudovaná kanalizačná sieť v 1/3 obce,- dobré prepojenie obecnej komunikácie na hlavnú cestnú sieť,- dostupná železničná sieť v okresnom meste Nové mesto nad Váhom,- existencia verejného osvetlenia,- telekomunikačná sieť,- z funkčného hľadiska veľmi vyhovujúci systém regionálnej autobusovej a železničnej dopravy,- čiastočná plynofikácia obce,- existencia verejného rozhlasu,- dostupnosť informačnej siete Internet mimo vyučovacích hodín v budove základnej školy,	<ul style="list-style-type: none">- negatívny stav existujúcej rozvodnej siete plynu,- nevyhovujúci stav verejného osvetlenia, potreba dobudovania,- neukončená plynofikácia obce v častiach Vrzávka a Cetuna,- absencia vodovodnej siete v častiach Hrušové, Hrubá strana a Cetuna,- existujúca rozvodná sieť plynu v centrálnej časti obce v zlom technickom stave,- Absencia kanalizačnej siete v odľahlých častiach obce,- neukončená výstavba dažďovej kanalizačnej siete - len na 1/5 obce,- neukončená výstavba kanalizačnej siete v centrálnej časti obce,- potrebná rekonštrukcia miestneho vodovodu, ktorý bol vybudovaný v 60. rokoch a ktorého technický stav nezodpovedá súčasným podmienkam,- zlý technický stav miestnych komunikácií, ktoré sú vplyvom poveternostných podmienok v značnom štádiu zvetrania,- zlý technický stav miestneho verejného rozhlasu,- nevyhovujúci stav korýt miestnych tokov,- negatívny stav nehnuteľného majetku obce – obecný úrad, základná škola, ...,- nedostatok finančných prostriedkov na údržbu technickej infraštruktúry,- absencia chodníkov popri väčšine komunikácií vo vlastníctve obce,- nedostatok regionálneho digitálneho obsahu a nedostupnosť vysokokvalitných informačných služieb verejnými alebo súkromnými operátormi,- nízka penetrácia užívateľov Internetu (v dôsledku vysokých cien),- absencia vysokorýchlostného Internetu,- absencia čističiek odpadových vôd,
Príležitosti	Ohrozenia
<ul style="list-style-type: none">- vybudovanie miestneho bezdrôtového rozhlasu,- rekonštrukcia mostov a lávok,- rekonštrukcia miestnych komunikácií,- dobudovanie chodníkov popri miestnych komunikáciách,- rekonštrukcia verejného osvetlenia a jeho rozšírenie na neosvetlené časti obce,- zriadenie vysokorýchlostného Internetu DSL, prípadne WI – FI, ktorý by bol významným pozitívnym prvkom pri hľadaní si zamestnania a rozvoji podnikateľských aktivít,- rekonštrukcia miestneho vodovodu a eliminácia jeho stratovosti,- možnosť získania finančných prostriedkov z fondov EÚ,- využitie významnej geografickej polohy územia z hľadiska prechádzajúcich dopravných koridorov,- zvýšenie počítačovej gramotnosti,- zníženie cien využívania Internetu,- rozvoj ďalších telekomunikačných služieb v konkurenčnom prostredí,- existujúca infraštruktúra pre rozvoj priemyselných zón v obci,	<ul style="list-style-type: none">- malá miera podpory miest a obcí zo strany štátu,- zhoršujúci sa stav obecných stavieb a komunikácií,- absencia chodníkov popri miestnych cestných komunikáciách,- nevýhodné podmienky čerpania prostriedkov z EÚ fondov,- nevýhodné podmienky čerpania úverových zdrojov z komerčných bánk,



5.3 ŽIVOTNÉ PROSTREDIE

Silné stránky	Slabé stránky
<ul style="list-style-type: none">- aspoň čiastočná plynofikácia obce - centrum a časť Hrušové,- kvalitná legislatíva pre nakladanie s KO a DSO,- prírodné bohatstvo s lesmi, pasienkami,- veľké plochy lesov vhodných na rekreáciu,- vysoká hustota vzácnych prírodných úkazov,- existencia separovaného zberu v obci,- fungujúci systém odvodu a likvidácie TKO prostredníctvom združenia obcí,- až 70 % obyvateľstva v obci využíva na zásobovanie teplom ušľachtilé palivá,-	<ul style="list-style-type: none">- neukončená výstavba splaškovej kanalizačnej siete,- neukončená výstavba dažďovej kanalizačnej siete,- absencia ČOV v každej časti obce,- absencia zberného dvora pre separovaný zber a drobný stavebný odpad,- absencia obecného kompostoviska pre rastlinný odpad,- narastanie individuálnej automobilovej a motocyklovej dopravy,- v širšom okolí prítomné výrobné prevádzky spôsobujúce nadmernú produkciu polietavých častíc prachu,- prítomnosť medzinárodnej cesty s nadmernou produkciou exhalátov a v zimných mesiacoch aj prachu z posypových materiálov,- nízka miera vynútiteľnosti práva v oblasti ŽP,- nedostatočná informovanosť obyvateľstva o stave ŽP,- nedostatok technických kapacít zberu, dopravy, triedenia, zhodnocovania a likvidácie odpadov,- kyslé dažde znehodnocujúce lesný porast v okolí,- nadmerné využívanie umelých hnojív spôsobujúce acidifikáciu pôdy,- existencia čiernych skládok,- absencia oddychovej zóny pre obyvateľov,
Príležitosti	Ohrozenia
<ul style="list-style-type: none">- úprava verejných plôch,- rekonštrukcia miestnych komunikácií,- spustenie ČOV,- dobudovanie miestnej kanalizácie,- možnosti materiálového, resp. energetického využitia odpadov pri rešpektovaní duálnych vlastností odpadov,- dôsledné plnenie kvalitatívne stanovených cieľov v oblasti odpadového hospodárstva,- regulácia koryta miestneho potoka,- výstavba chodníkov popri miestnych komunikáciách,- odstránenie zdrojov znečistenia povrchových a podzemných vôd ohrožujúcich zdroje pitnej vody,- zvýšiť právne vedomie obyvateľstva vo sfére životného prostredia,- výstavba oddychovej zóny v širšom centre obce,- výstavba športovo – rekreačného areálu v obci,- rozvoj ekologického poľnohospodárstva a ekologizácia priemyselnej výroby,- obnoviteľné zdroje energie – geotermálna energia, energia biomasy, veterná energia,- možnosti získania finančných prostriedkov z fondov EÚ,- dodržiavanie noriem EÚ v oblasti produkcie znečisťujúcich látok v priemysle,-	<ul style="list-style-type: none">- zhoršujúci sa stav životného prostredia v dôsledku nadmernej hospodárskej činnosti v ostatných častiach kraja,- zhoršujúci sa stav životného prostredia v dôsledku nadmerného využívania fosílnych palív domácnosťami.- ohrozená kvalita pitných a povrchových vôd,- zhoršenie zdravotného stavu obyvateľstva,- znečistenie ovzdušia veľkými zdrojmi znečistenia,- dopady na zdravotný stav obyvateľov,- zníženie biodiverzity,- pretrvávajúce vykurovanie hlavne tuhými palivami,- nárast množstva vyvázaných odpadov,- nízka disciplína pri nakladaní s odpadmi,- neriešenie problému existencie „čiernych“ skládok,

5.4 SOCIÁLNA OBLASŤ A ZDRAVOTNÍCTVO

Silné stránky	Slabé stránky
<ul style="list-style-type: none">- opatrovateľská služba zabezpečená obcou,- existencia domova dôchodcov v zriaďovateľskej pôsobnosti Trenčianskeho samosprávneho kraja,- rozvinutá sieť sociálnych zariadení a služieb v priľahlých sídlach,- existencia ordinácie praktického lekára priamo v obci,- prítomnosť stomatologickej ambulancie,- prítomnosť detského lekára 2 x týždenne,- existencia lekárne s celotýždennou prevádzkou,- existencia klubu mladých,- existencia klubu dôchodcov,- prítomnosť niekoľkých spolkov a únií plniacich sociálne a	<ul style="list-style-type: none">- nedostatok finančných prostriedkov na rozvoj sociálnych služieb,- nedostatok priestorov na zriadenie domova sociálnych služieb,- absencia oddychovej zóny pre seniorov a ostatné vekové kategórie,- ekonomická situácia obyvateľstva zabraňuje častokrát potrebnú návštevu ordinácie praktického a následne špecializovaného lekára,- zdravotný stav obyvateľstva,



kultúrne úlohy pre svojich členov,	
Príležitosti	Ohrozenia
<ul style="list-style-type: none">- možnosť použitia 2% daní daňových subjektov na prioritné potreby zdravotníctva,- zlepšenie sociálneho povedomia rómskeho etnika,- zabezpečenie detskej lekárky aspoň 1 x týždenne do obce,- rozšírenie opatrovateľskej služby,- zlepšenie štandardu zdravotníckych zariadení v dostupných zariadeniach,- zakladanie mimovládnych neziskových organizácií poskytujúcich všeobecne prospešné služby,- možnosti získania finančných prostriedkov z fondov EU,	<ul style="list-style-type: none">- rast počtu obyvateľov v seniorskej kategórii,- zhoršujúca sa sociálna situácia niektorých skupín obyvateľstva,- zhoršovanie zdravotného stavu stredného veku,- rast počtu srdcovo-cievnych chorôb,- rast nádorových ochorení tráviaceho traktu,- vysoký výskyt alergických ochorení,- pokles výdavkov na preventívnu zdravotnú starostlivosť,

5.5 ŠKOLSTVO A ŠPORT

Silné stránky	Slabé stránky
<ul style="list-style-type: none">- existencia predškolského vzdelávacieho zariadenia,- existencia štátneho a cirkevného základného školstva,- základná škola s kapacitou 300 žiakov v centrálnej časti obce,- existencia telocvične pre potreby základnej školy,- existencia školskej družiny,- existencia stravovacieho zariadenia pre potreby školy,- dobré výchovno – vzdelávacie výsledky základnej školy,- základná škola pripojená na sieť Internet,- prítomnosť počítačovej učebne,- dostatok priestorov na výkon vzdelávacej činnosti,- využívanie priestorov škôl a školských zariadení pre verejnosť,- existencia futbalového ihriska,- existencia futbalového, basketbalového a volejbalového oddielu,- 2 obecné knižnice s počtom knižných titulov cca. 2500,- existencia volejbalového ihriska,- existencia poľovníckych revírov,	<ul style="list-style-type: none">- deficit v materiálno – technickom vybavení školy,- nevysporiadané vlastnícke vzťahy budov, v ktorých sa uskutočňuje vzdelávacia činnosť,- zlý technický stav šatní a umyvárak v základnej škole,- absencia výpočtovej techniky v priestoroch knižnice,- absencia šatní v priestoroch futbalového ihriska,- zastaralá výpočtová technika v základnej škole,- nevysporiadané pozemky pod športovým ihriskom,- absencia tribúny na futbalovom ihrisku,- potreba zateplenia budovy základnej školy,- potreba výmeny strešnej krytiny,- potreba výmeny okien na budovách materskej a základnej školy,- potrebná rekonštrukcia sociálnych zariadení,- nedostatok športových ihrísk v okolí školy,- pomalé zavádzanie informačných technológií do školy,- nedostatok moderných učebných pomôcok,- neatraktivnosť učiteľského povolania a neadekvátne finančné ohodnotenie,- deficit finančných prostriedkov znamená sústavné obmedzovanie nákupu nástrojov a zariadení v školstve,- nesystémová reforma vzdelávacej sústavy,- absencia športovo-rekreačnej zóny obce,- nedostatočná starostlivosť o starších občanov,
Príležitosti	Ohrozenia
<ul style="list-style-type: none">- ďalšie zavádzanie výpočtovej techniky do školy - zvýšenie počítačovej gramotnosti žiakov a učiteľov,- koordinácia výchovy a vzdelávania so všetkými odbornými inštitúciami,- výstavba oddychovej a športovej zóny v obci,- zefektívnenie spolupráce s okresným mestom na regionálnej úrovni,- úprava turistických chodníkov,- výstavba ďalšieho športového areálu,- podpora záujmových krúžkov zo strany obce,- možnosť získania finančných prostriedkov z fondov EU,	<ul style="list-style-type: none">- vplyv nežiadúcich javov na deti a mládež (závislosti, konzumné kultúry...),- nedostatok finančných prostriedkov na údržbu existujúcich športových objektov,- nedostatočné materiálne zabezpečenie a podpora talentovanej mládeže v jednotlivých druhoch športov,- nárast sociálnej ohrozenosti mládeže,- nedostatok finančných prostriedkov na výstavbu nových športovo-rekreačných objektov,



5.6 KULTÚRA

Silné stránky	Slabé stránky
<ul style="list-style-type: none">- dlhoročná história obce, tradície,- prítomnosť kultúrnych pamiatok (pamätná izba Ľ. Podjavorinskej, kostol),- rozvoj a uchovávanie kultúrnych tradícií a folklóru,- dobré kultúrne povedomie obyvateľov,- existencia kultúrneho domu v časti Hrušové s kapacitou 120 osôb,- existencia kultúrneho domu v časti Cetuna s kapacitou 200 osôb,- existencia kultúrneho domu v časti Hrušové s kapacitou 100 osôb,- činný spevácky zbor Klenotnica - Bzince pod Javorinou,- činný spevácky zbor Dolinka Hrušové,- pravidelne uskutočňované kultúrne aktivity - stretnutie jubilantov, poznávacie zájazdy, spomienkové oslavy známych rodákov z obce,- každoročne organizovaný Bzinský jarmok,- pochovávanie basy,	<ul style="list-style-type: none">- absencia domu kultúry v centrálnej časti obce,- nedostatok finančných prostriedkov pre činnosť zariadení a pre ich rozvoj,- chýbajúce tradičné, každoročne organizované kultúrne podujatia,- nerozvinutá kultúrna turistika,- absencia združenia, záujmového krúžku v oblasti kultúry,- negatívny stav budov kultúrnych domov – potrebná výmena strešnej krytiny, zateplenie budovy,- potrebná rekonštrukcia sociálnych zariadení v priestoroch kultúrnych domov,- slabá propagácia a reklama kultúrnych aktivít obce,- nedostatočné materiálne vybavenie na kultúrne a vzdelávacie podujatia,- chátrajúci stav kultúrnych pamiatok,- neexistencia zariadenie propagujúceho tradičné remeslá z okolia obce,
Príležitosti	Ohrozenia
<ul style="list-style-type: none">- potrebná výstavba domu kultúry v centrálnej časti obce,- usporadúvanie Dňa obce,- rozvinúť kultúrne povedomie a tradície pri rómskej mládeži,- spracovanie ročného programu kultúrnych podujatí,- usporadúvanie výročných kultúrnych podujatí pri príležitosti prvej zmienky o obci,- cezhraničná spolupráca s Českou republikou v oblasti kultúry,- každoročné folklórne slávnosti,- lepšia koordinovanosť a propagácia kultúrnych aktivít obce,- výstavba izby folklóru a zvyklostí obce,- výstavba remeselného dvora,- rozvoj sponzorovania kultúry,- obnova zanikajúcich tradícií,- vydanie multimediálnych propagačných materiálov o obci, jej kultúrnom dedičstve a tradícii,- zefektívnenie spolupráce s okolitými obcami na regionálnej úrovni,- možnosť získania finančných prostriedkov z fondov EU,	<ul style="list-style-type: none">- nezaujem obyvateľov o rozvoj svojho kultúrneho povedomia,- slabá podpora kultúry zo strany štátu a VUC,- posun priorít mládeže ku konzumnej kultúre,- nedostatok finančných prostriedkov na šírenie miestnej kultúry za hranice katastrálneho územia na obce,- neuskutočnená rekonštrukcia budov kultúrnych domov,

5.7 CESTOVNÝ RUCH A PUBLIC RELATION

Silné stránky	Slabé stránky
<ul style="list-style-type: none">- bohaté kultúrne dedičstvo,- prírodné krásy v okolí obce,- CHKO Biele Karpaty,- CHKO Malé Karpaty,- veľký počet povrchových prírodných útvarov,- strategická východisková poloha na poznávacie výlety do širšieho okolia obce,- početné množstvo turistických chodníkov,- početné množstvo cykloturistických trás,- existencia poľovníckeho revíru,- existencia prírodnej rezervácie Veľká Javorina,- významnú mokradť prírodná pamiatka Cetuna,- prítomnosť múzea v rodnom dome Ľ. Podjavorinskej,- pamätník I. svetovej vojny Bzince a Hrušové,- pamätník partizánskeho boja v Cetuni,- hrob nár. um. Ľ. Podjavorinskej a J. P. Leška a J. Struhárika,-	<ul style="list-style-type: none">- málo rozvinutý cestovný ruch,- chýba rekreačné zázemie obce,- nedostatočná propagácia goodwillu a CR obce,- neexistencia www stránky obce,- nedostatočné služby v oblasti cestovného ruchu,- slabá kooperácia s cestovnými kancelármi,- slabá propagácia tradičných umení a remesiel v obci,- nedostatok športovísk potenciálne využiteľných návštevníkmi obce,



Príležitosti	Ohrozenia
<ul style="list-style-type: none">- možnosť rozvíjať agroturistiku,- možnosť rozvoja oddychovej turistiky v okolí,- možnosti rozvoja cykloturistických, jazdeckých a náučných chodníkov,- vytypovanie lokality na rozvoj rekreačných aktivít,- výstavba rekreačného zariadenia v majetku obce,- výstavba rekreačného príslušenstva pri rekreačnom zariadení,- spracovať multimedialne propagačné materiály obce v rôznych jazykových mutáciách,- zefektívnenie spolupráce s okolitými obcami na regionálnej úrovni,- možnosť získania finančných prostriedkov z fondov EU- rozvíjať rodinnú rekreáciu,- vypracovať projekt obnovy nevyužívaných objektov pre CR,	<ul style="list-style-type: none">- prítomnosť CHKO výrazne obmedzí rozvoj aktivít cestovného ruchu v obci,- nízka tvorba disponibilných zdrojov ekonomických subjektov zamedzí rozvoju podnikateľských aktivít,- náročné získavanie úverových zdrojov,- neochota ľudí investovať a započat' podnikateľské aktivity v cestovnom ruchu,- zaostávanie obce v rozvoji CR sa nakoniec odrazí v úrovni kvality života jeho obyvateľov,- predstih „konkurenčných obcí“ v oblasti poznávacej turistiky, športovej a pobytovej turistiky,



6 STRATEGICKÉ CIELE ROZVOJA

STRATEGICKÝ CIEĽ

Na základe analýzy súčasnej situácie a predpokladov ďalšieho rozvoja sa navrhuje pre obec Bzince pod Javorinou nasledovný strategický cieľ:

„Zabezpečiť vyrovnaný hospodársko-sociálny rozvoj obce Bzince pod Javorinou, prostredníctvom využitia tunajšieho prírodno-historického potenciálu. Rozvoj obce bude zameraný hlavne na trvalý ekonomický rast pri rešpektovaní environmentálnych požiadaviek a obmedzení súvisiacich s existenciou tunajších prírodných hodnôt. Hlavným rozvojovým bodom obce budú nenáročné výrobné prevádzky v oblasti tradičných remesiel ako aj chránených dielní využívajúcich rizikovú pracovnú silu. Hlavné zameranie ekonomickej činnosti bude obec smerovať do ekologicky nezávadných prevádzok v oblasti drevospracujúceho priemyslu, služieb cestovného ruchu a maloobchodných prevádzok, pre ktoré má ideálne rozvojové predpoklady.

Formulácia strategického cieľa vychádza z predpokladu, že budú vytvorené podmienky pre stabilizáciu, rozvoj a adaptáciu ekonomicky aktívnych a výkonných subjektov. Zvyšovanie výkonnosti hospodárstva na udržateľnej úrovni v dlhodobom horizonte a rast jeho konkurencieschopnosti je považované za prioritu. Zároveň však musia byť vytvorené také podmienky, aby sa nezvyšovali výdavky verejných prostriedkov, ale aby nastala ich konsolidácia za účelom podpory nových rozvojových projektov.

Navrhovaná stratégia vychádza zo strategických prístupov v rámci regionálneho rozvoja, ktoré sú postavené na:

- aktivizácii nedostatočne využívaného potenciálu a podpore hospodárskeho rozvoja obce a okolia,
- rozšírení a zvýšení podielu aktivít na úrovni partnerstva,
- aktivizácii nástrojov riadenia verejných výdavkov za účelom ich zníženia.

Súbežne je však potrebné venovať pozornosť aj rozvíjaniu ľudských zdrojov. Hlavným zámerom stratégie v tejto oblasti je zapojenie viacerých subjektov a postup riešenia danej problematiky v rámci partnerstva. V oblasti vybavenia územia dopravnou infraštruktúrou sa stratégia orientuje hlavne na vybudovanie prepojenia regiónu tak, aby bola zabezpečená napojenosť na dopravné koridory v dostatočnom čase a kvalite. Okrem zlepšenia dopravnej obslužnosti sa pozornosť venuje aj rozvoju informačnej spoločnosti. Stratégia v oblasti životného prostredia je zameraná na zlepšenie situácie zavádzaním nových ekologických metód výroby energie, novým prístupom občanov k ochrane životného prostredia. Stratégia je založená na eliminácii kľúčových disparít, ktoré sú bariérou rozvoja a na využití pozitívnych výhod, ktoré poskytujú príležitosti pre dlhodobý rast. To je možné uskutočniť len na úrovni partnerstva spoluprácou verejného a súkromného sektoru a integrovaným prístupom k riešeniu ekonomických, sociálnych a environmentálnych aspektov.

Na dosiahnutie strategického cieľa budú podporovať globálne ciele podľa jednotlivých kľúčových odvetví. Uvedené ciele plne korešpondujú s hlavnými cieľmi definovanými v PHSR Trenčianskeho samosprávneho kraja a podporujú jeho naplnenie.

GLOBALNE CIELE ROZVOJA

Globálne ciele rozvoja definujú strategický zámer za príslušnú prioritnú rozvojovú oblasť. Strategický zámer je následne rozpracovaný na jednotlivé ciele rozvoja, ktoré sú zabezpečované príslušnými opatreniami.

6.1 Hospodárstvo a vedecko-technický rozvoj.



- 6.2 Technická infraštruktúra.
- 6.3 Životné prostredie.
- 6.4 Sociálna oblasť a zdravotníctvo.
- 6.5 Školstvo a šport.
- 6.6 Kultúra.
- 6.7 Cestovný ruch a public relations.

6.1 HOSPODÁRSTVO A VEDECKO-TECHNICKÝ ROZVOJ

Strategický zámer

Zlepšiť podmienky pre rozvoj podnikateľských aktivít, s dôrazom na zvýšenie úrovne zamestnanosti a úrovne a kvality služieb pre obyvateľov obce. V oblasti priemyslu je potrebné okrem zachovania stabilných prvkov výroby všetkými možnými opatreniami podporovať vytváranie nových pracovných príležitostí. Z uvedeného dôvodu sa predpokladá zriadenie novej priemyselnej zóny v južnej časti obce, ktorá by významným spôsobom pozitívne ovplyvnila zamestnanosť a ekonomickú stabilitu v obci.

Cieľ 6.1.1	Podpora malého a stredného podnikania zo strany obce
Opatrenie 6.1.1.1	Spracovať stratégiu podpory podnikania a zvýšenia informovanosti o možnostiach podpory zo strany obce, VÚC, štátu a EÚ.
Aktivita	Vypracovanie analýzy možností rozvoja podnikateľských aktivít v obci. Analýza a priebežná aktualizácia verejných výdavkových programov pre podporu podnikania. Prezentácia foriem podpory podnikateľských subjektov zo strany obce.
Opatrenie 6.1.1.2	Vytvorenie ekonomických a technických podmienok pre výstavbu priemyselnej zóny v obci - príprava územia a realizácia infraštruktúry.
Aktivita	Výkup súkromných pozemkov pre uskutočnenie investičnej výstavby Spracovanie technickej dokumentácie. Realizácia investičnej výstavby prípravy pozemkov – inžinierske siete. Výstavba výrobných a montážnych hál.
Opatrenie 6.1.1.3	Vymedziť prenajímateľné obecné priestory pre potrebné služby a remeselné dielne.
Aktivita	Rekonštrukcia vybraných budov v obecnom vlastníctve a ich príprava na prenájom podnikateľským subjektom.
Opatrenie 6.1.1.4	Vypracovať postup podpory, výučby a rozvoja tradičných remesiel v obci.
Aktivita	Vytvoriť materiálne finančné a personálne podmienky pre rozvoj tradičných remesiel v obci. Nadviazať spoluprácu vzdelávacích inštitúcií, obce, podnikateľských subjektov a obyvateľov obce pri výučbe a prezentácii tradičných remesiel.
Opatrenie 6.1.1.5	Zvýšenie kapacít informačných a poradenských služieb a podpora vzdelávania firiem.
Aktivita	Zabezpečenie personálnych a technických kapacít na poskytovanie informačných a poradenských služieb.
Opatrenie 6.1.1.6	Podpora budovania kooperačných sietí malých a stredných firiem.
Aktivita	Vytvoriť inštitucionálne podmienky na podporu MSP so susednými obcami. Analýza predpokladov budovania kooperačných sietí malých a stredných firiem v obci a jej okolí. Tvorba stratégie budovania kooperačných sietí malých a stredných firiem.
Opatrenie 6.1.1.7	Podporovanie zavádzania remeselníckych dielní pre remeslá, ktoré sú pre obec typické.
Aktivita	Výber a rekonštrukcia vhodných budov na alokáciu remeselného dvora. Zabezpečenie personálnych kapacít. Materiálne zabezpečenie remeselných dvorov predmetmi s kultúrohistorickou hodnotou.
Opatrenie 6.1.1.8	Rekonštrukcia existujúcej zastaralej priemyselnej zóny, s dôrazom na zavádzanie nových technológií.
Aktivita	Vyriešenie vlastníckych vzťahov. Návrh alternatív rozvoja existujúcich priemyselných zón. Vypracovanie technickej dokumentácie. Rekonštrukcia priemyselnej zóny.
Opatrenie 6.1.1.9	Zakladanie malých a stredných podnikov s majetkovou účasťou obce.
Aktivita	Analýza možností rozvoja podnikateľských aktivít obcou. Spracovanie podnikateľského zámeru obce. Príprava podmienok pre založenie podnikateľského subjektu.



	Založenie podnikateľského subjektu.
Opatrenie 6.1.1.10 Aktivity	Rekonštrukcia infraštruktúry hospodárskeho dvora poľnohospodárskeho družstva. Vypracovanie technickej dokumentácie. Rekonštrukcia vodovodných sietí, odpadovej infraštruktúry, elektrických rozvodov. Rekonštrukcia cestnej infraštruktúry.
Opatrenie 6.1.1.11 Aktivity	Rekonštrukcia budov a hál v areáli hospodárskeho dvora PD. Vypracovanie technickej dokumentácie. Rekonštrukcia hál a budov.
Opatrenie 6.1.1.12 Aktivity	Nákup novej technológie do hospodárskeho dvora PD. Vypracovanie podnikateľského plánu a štúdie uskutočniteľnosti. Obstaranie technológie.
Opatrenie 6.1.1.13 Aktivity	Výstavba lyžiarskeho vleku v časti Tršová jama. Vypracovanie podnikateľského plánu a štúdie uskutočniteľnosti. Výber a príprava vhodnej lokality. Výstavba lyžiarskeho vleku s príslušenstvom.
Opatrenie 6.1.1.14 Aktivity	Výstavba menšieho ubytovacieho zariadenia s príslušenstvom v lyžiarskom areáli. Vypracovanie podnikateľského plánu a štúdie uskutočniteľnosti. Výber a príprava vhodnej lokality. Výstavba zariadenia. Výstavba príslušenstva – športová infraštruktúra, oddychová zóna.
Opatrenie 6.1.1.15 Aktivity	Rozvoj agroturistiky - zriadenie chovu koní s príslušenstvom a ubytovacích zariadení. Vypracovanie technickej dokumentácie a podnikateľského plánu. Výstavba hospodárskej časti. Výstavba ubytovacej časti. Zabezpečenie chovu.
Opatrenie 6.1.1.16 Aktivity	Výstavba nájomných bytov v obci. Výber lokality. Vypracovanie technickej dokumentácie. Výstavba nájomných bytov.
Opatrenie 6.1.1.17 Aktivity	Výstavba polyfunkčných domov s predajňami - centrum obce. Vypracovanie podnikateľského plánu a štúdie uskutočniteľnosti. Príprava vhodnej lokality. Výstavba zariadenia.
Opatrenie 6.1.1.18 Aktivity	Zriadenie pobočky komerčnej banky. Priestorové zabezpečenie.
Opatrenie 6.1.1.19 Aktivity	Založenie špeciálnej poľnohospodárskej výroby a distribúcie produkcie. Vypracovanie podnikateľského plánu a štúdie uskutočniteľnosti. Obstaranie priestorov. Obstaranie technológie. Založenie podnikateľského subjektu.
Opatrenie 6.1.1.20 Aktivity	Výstavba reštauračného zariadenia v centre obce. Vypracovanie podnikateľského plánu. Vypracovanie technickej dokumentácie. Zriadenie reštaurácie.
Opatrenie 6.1.1.21 Aktivity	Rozšírenie drevovýroby. Vypracovanie podnikateľského plánu. Nákup technológie. Nábeh novej výroby.

Cieľ 6.1.2**Podpora tradičných odvetví priemyslu**



Opatrenia 6.1.2.1 Aktivity	Zavádzanie nových technológií do súčasných výrobných prevádzok. Podpora podnikateľov zavádzajúcich výrobu na báze progresívnych technológií, pomoc pri získavaní nenávratných finančných prostriedkov zo Štrukturálnych fondov na tento účel.
Opatrenia 6.1.2.2 Aktivity	Podporovať rozvoj tých odvetví priemyslu, pre ktorých rozvoj sú v okolí obce vytvorené ideálne podmienky – hlavne stavebný priemysel. Podpora rozvojových zámerov súkromnej sféry, ktoré sú v súlade s potrebami rozvoja obce a ktoré sú efektívne z pohľadu tvorby nových pracovných miest.
Opatrenia 6.1.2.3 Aktivity	Podpora výroby a podnikateľských subjektov, ktoré využívajú surovinové zdroje regiónu. Podpora spracovateľov miestnych surovín finančnými a nefinančnými opatreniami. Podpora rozvoja živnostenského podnikania, ktoré sa zameriava hlavne na využívanie miestnej surovínovej základne. Vytvorenie vhodného daňového prostredia pre uvedené podnikateľské subjekty.

6.2 TECHNICKÁ INFRAŠTRUKTÚRA

Strategický zámer

Rozvoj komplexnej infraštruktúry podporujúcej rozvoj obce a zohľadňujúcej rast kvality životného prostredia. Rozvoj infraštruktúry bude smerovať hlavne k jej rozšíreniu na potenciálne priemyselné zóny v obci, ako aj na rekonštrukciu súčasnej infraštruktúry – vodovodnej, elektrickej, cestnej.

Cieľ 6.2.1	Rozvoj dopravnej infraštruktúry
Opatrenie 6.2.1.1 Aktivity	Rekonštrukcia miestnej komunikácie smerom do časti Cetuna. Vypracovanie technickej dokumentácie. Rekonštrukcia cestnej komunikácie.
Opatrenie 6.2.1.2 Aktivity	Úprava miestnych komunikácií a výstavba chodníkov. Analýza súčasného stavu miestnych komunikácií. Vypracovanie technickej dokumentácie. Rekonštrukcia miestnych komunikácií.
Opatrenie 6.2.1.3 Aktivity	Budovanie miestnych cyklotrás. Vypracovanie technickej dokumentácie. Výstavba cyklotrás.
Opatrenie 6.2.1.5 Aktivity	Rekonštrukcia zastávok SAD. Rekonštrukcia/výmena zastávok SAD.
Opatrenie 6.2.1.6 Aktivity	Rekonštrukcia miestnej komunikácie v smere na časť Hrubá Strana. Vypracovanie technickej dokumentácie. Rekonštrukcia cestnej komunikácie.
Opatrenie 6.2.1.7 Aktivity	Výstavba parkovacích plôch v centre obce. Vypracovanie technickej dokumentácie. Výstavba parkoviska.
Opatrenie 6.2.1.6 Aktivity	Rekonštrukcia miestnej komunikácie v časti Pažiť. Vypracovanie technickej dokumentácie. Rekonštrukcia cestnej komunikácie.
Opatrenie 6.2.1.7 Aktivity	Oprava a dobudovanie obojstranných chodníkov pozdĺž hlavnej cesty. Vypracovanie technickej dokumentácie. Oprava a dobudovanie obojstranných chodníkov.

Cieľ 6.2.2	Rozvoj občianskej infraštruktúry
Opatrenie 6.2.2.1 Aktivity	Rozšírenie intravilánu obce vzhľadom na potenciálnu výstavbu IBV, prípadne priemyselné zóny. Vypracovanie technickej dokumentácie. Príprava pozemkov a inžinierskych sietí.
Opatrenie 6.2.2.2 Aktivity	Rekonštrukcia miestneho vodovodu. Analýza technického stavu vodovodnej siete. Výber dodávateľa na výkon rekonštrukčných prác. Rekonštrukcia vodovodnej siete.
Opatrenie 6.2.2.3	Rekonštrukcia a rozšírenie verejného osvetlenia.



Aktivita	Vypracovanie technickej dokumentácie a príprava projektového spisu. Rekonštrukcia a výstavba verejného osvetlenia v neosvetlenej časti obce a v priemyselnej časti obce.
Opatrenie 6.2.2.4 Aktivita	Dostavba vodovodu v časti Hrušov. Vypracovanie technickej dokumentácie a príprava projektového spisu. Výkon pozemných prác. Dostavba vodovodnej siete.
Opatrenie 6.2.2.5 Aktivita	Úprava verejných plôch. Vypracovanie technickej dokumentácie a príprava projektového spisu. Úprava verejných plôch.
Opatrenie 6.2.2.6 Aktivita	Rekonštrukcia mostov a lávok. Vypracovanie technickej dokumentácie a príprava projektového spisu. Rekonštrukcia mostov a lávok.
Opatrenie 6.2.2.7 Aktivita	Rekonštrukcia rozvodnej siete plynu. Analýza technického stavu plynovej siete. Rekonštrukcia rozvodnej siete plynu.
Opatrenie 6.2.2.8 Aktivita	Regulácia korýt miestneho potoka prechádzajúceho cez obec. Analýza súčasného stavu. Vypracovanie technickej dokumentácie. Spevnenie a regulácia korýt miestnych potokov.
Opatrenie 6.2.2.9 Aktivita	Výstavba vodovodnej siete v časti Hrubá strana. Vypracovanie technickej dokumentácie a príprava projektového spisu. Výkon pozemných prác. Dostavba vodovodnej siete.
Opatrenie 6.2.2.10 Aktivita	Výstavba bezdrôtového rozhlasu. Spracovanie technickej dokumentácie. Výber dodávateľa – verejná súťaž. Inštalácia bezdrôtového rozhlasu.
Opatrenie 6.2.2.11 Aktivita	Dostavba kanalizačnej siete v centrálnej časti obce. Vypracovanie technickej dokumentácie a príprava projektového spisu. Výkon pozemných prác. Dostavba kanalizačnej siete.
Opatrenie 6.2.2.12 Aktivita	Rekonštrukcia obecného úradu. Spracovanie technickej dokumentácie. Výber dodávateľa výkonu rekonštrukčných prác. Realizácia rekonštrukčných prác – zateplenie budovy, výmena okien.
Opatrenie 6.2.2.13 Aktivita	Zabezpečenie vysokorýchlostného Internetu. Výber vhodného riešenia. Výber poskytovateľa Internetových služieb. Inštalácia zariadení a pripojenie domácností.
Opatrenie 6.2.2.14 Aktivita	Dostavba kanalizačnej siete v časti Hrušové. Vypracovanie technickej dokumentácie a príprava projektového spisu. Výkon pozemných prác. Dostavba kanalizačnej siete.
Opatrenie 6.2.2.15 Aktivita	Výstavba vodovodnej siete v časti Cetuna. Vypracovanie technickej dokumentácie a príprava projektového spisu. Výkon pozemných prác. Dostavba vodovodnej siete.
Opatrenie 6.2.2.16 Aktivita	Výstavba menších čističiek odpadových vôd v častiach Vrzávka, Cetuna, Podvišňové a Rybníky. Spracovanie technickej dokumentácie. Výber a úprava vhodného miesta. Výstavba ČOV a napojenie na kanalizačnú sieť.
Opatrenie 6.2.2.17 Aktivita	Výstavba rozvodnej siete plynu v časti Vrzávka. Vypracovanie technickej dokumentácie. Výkon pozemných prác. Výstavba rozvodov plynu a regulačnej stanice.



Opatrenie 6.2.2.18 Aktivita	Výstavba rozvodnej siete plynu v časti Cetuna. Vypracovanie technickej dokumentácie. Výkon pozemných prác. Výstavba rozvodov plynu a regulačnej stanice.
Opatrenie 6.2.2.19 Aktivita	Dostavba dažďovej kanalizačnej siete. Výkon pozemných prác. Dostavba kanalizácie.
Opatrenie 6.2.2.20 Aktivita	Rekonštrukcia oplotenia cintorínov, ochrana a údržba porastov v okolí cintorínov - rozšírenie cintorínov. Spracovanie technickej dokumentácie. Výkon rekonštrukčných a rozširovacích prác.
Opatrenie 6.2.2.21 Aktivita	Iluminácia historických objektov v obci. Inštalácia osvetľovacej techniky.
Opatrenie 6.2.2.22 Aktivita	Doplniť a udržiavať brehové porasty vodných tokov. Vypracovanie technickej dokumentácie. Výkon pozemných prác.
Opatrenie 6.2.2.23 Aktivita	Realizácia a údržba parkovej úpravy v strede obce. Vypracovanie technickej dokumentácie. Výkon pozemných prác. Výsadba zelene.
Opatrenie 6.2.2.24 Aktivita	Realizácia izolačnej zelene okolo poľnohospodárskeho družstva, navrhovaných výrobných areálov a cintorínov. Vypracovanie technickej dokumentácie. Výkon pozemných prác. Výsadba zelene.

6.3 ŽIVOTNÉ PROSTREDIE

Strategický zámer

Strategickým zámerom obce je nielen zachovanie existujúceho dobrého stavu životného prostredia a zvyšovania jeho kvality, ale aj eliminácia slabých stránok, neustála osвета, výchova a informovanosť o stave životného prostredia.

Ciel' 6.3.1 Nakladanie s komunálnym a drobným stavebným odpadom	
Opatrenie 6.3.1.1 Aktivita	V súlade s prijatými koncepciami zabezpečiť permanentné znižovanie podielu skladovanej časti odpadov, k čomu organizovať mobilné zbery textílií, kovového odpadu, viacvrstvových obalov nebezpečných odpadov. Zvýšiť enviromentálne povedomie ľudí. Zabezpečenie zberného kontajneru 2 x ročne. Zabezpečenie zberu nebezpečných odpadov.
Opatrenie 6.3.1.2 Aktivita	Zabezpečiť separáciu komunálneho odpadu v celej obci. Ekonomicky motivovať obyvateľstvo. Zabezpečiť požadované podmienky pre realizáciu separovaného zberu.
Opatrenie 6.3.1.3 Aktivita	Zabezpečiť likvidáciu čiernych skládok v obci. Lokalizácia čiernych skládok. Likvidácia skládok.
Opatrenie 6.3.1.4 Aktivita	Výstavba obecného kompostoviska. Vypracovanie technickej dokumentácie. Výber vhodnej lokality a výstavba kompostoviska.
Opatrenie 6.3.1.5 Aktivita	Výstavba zberného dvora pre separovaný zber. Vypracovanie technickej dokumentácie. Výber vhodnej lokality a výstavba ZD.
Ciel' 6.3.2 Informovanosť a poradenstvo	
Opatrenie 6.3.2.1	Spracovať koncepciu zabezpečenia informovanosti, poradenstva a prevencie v oblasti ŽP. Trvale preferovať poradenstvo a prevenciu pred represiou.



Aktivity	Vypracovanie koncepcie pre ochranu životného prostredia v obci. Prezentácia a šírenie osvedy v oblasti životného prostredia.
----------	---

Ciel' 6.3.3 Ochrana a racionálne využívanie vôd	
Opatrenie 6.3.3.1	Zabezpečiť dostavbu kanalizačnej siete a spustenie čističky odpadových vôd, znížiť množstvo znečisťujúcich látok vo vypúšťaných odpadových vodách na limitovanú úroveň.
Aktivity	Dostavba kanalizačnej siete. Napojenie domácností. Spustenie ČOV.
Opatrenie 6.3.3.2	Zabezpečiť dostatok kvalitnej pitnej vody, minimalizovať straty vo vodovodných sieťach.
Aktivity	Údržba existujúcej vodovodnej siete. Pravidelný monitoring vodovodnej siete. Výstavba regulačnej stanice pre miestny vodovod.
Opatrenie 6.3.3.3	Obnoviť prirodzené vodozádržné funkcie tokov a inundačných území (obnoviť staré korytá).
Aktivity	Rekultivácia existujúcich koryt vodných tokov v obci. Pravidelný monitoring.
Opatrenie 6.3.3.4	Zamedziť možnostiam znečistenia povrchových vôd tunajším poľnohospodárskym družstvom.
Aktivity	Pravidelný monitoring.

Ciel' 6.3.4 Ochrana ovzdušia	
Opatrenie 6.3.4.1	Zabezpečiť zníženie produkovaných emisií hlavným zdrojom znečistenia – domácnosti.
Aktivity	Obmedziť spaľovaniu fosílnych palív. Prechod na alternatívne zdroje vykurovania.

6.4 SOCIÁLNA OBLASŤ A ZDRAVOTNÍCTVO

Strategický zámer

Neustále rozvíjať širokú paletu sociálnych a zdravotných služieb poskytovaných v obci. Dbáť o ich dostupnosť, kvalitu a vzájomnú vyváženosť za účelom dosiahnutia dôstojných podmienok života všetkých kategórií obyvateľov obce.

Ciel' 6.4.1 Doplniť chýbajúcu infraštruktúru sociálnych zariadení v obci a zvýšiť ich kvalitu.	
Opatrenie 6.4.1.1	Vybudovať/zriaďovať zariadenie poskytujúce sociálne služby (dom opatrovateľskej služby).
Aktivity	Výber vhodnej alternatívy zariadenia zariadenia. Vypracovanie technickej dokumentácie. Realizácia – výstavba / rekonštrukcia budovy pre zariadenie poskytujúce sociálne služby.
Opatrenie 6.4.1.2	Výstavba nájomných bytov v obci.
Aktivity	Výber lokality. Vypracovanie technickej dokumentácie. Výstavba nájomných bytov.

Ciel' 6.4.2 Zlepšiť úroveň poskytovania zdravotníckych a sociálnych služieb.	
---	--



Opatrenie 6.4.2.1	Zlepšenie úrovne poskytovania domácej ošetrovateľskej starostlivosti, rozšírenie jej služieb o poskytovanie rehabilitačných cvičení.
Aktivita	Zvýšenie kvality poskytovaných služieb. Zvýšenie personálnych kapacít v prípade potreby.
Opatrenie 6.4.2.2	Zabezpečiť aspoň raz mesačne poradňu v obci.
Aktivita	Zabezpečenie personálnych kapacít. Zabezpečenie priestorov.
Opatrenie 6.4.2.3	Zabezpečiť dostupnosť zdravotnej starostlivosti pre dospelých občanov.
Aktivita	Zabezpečiť v súčinnosti s okresným mestom a spádovou obcou pre oblasť poskytovania zdravotníckych služieb ich maximálnu dostupnosť.
Opatrenie 6.4.2.4	Zabezpečovať komplexnú zdravotnú starostlivosť o starých ľudí a dlhodobo chorých.
Aktivita	Analýza dopytu po uvedených službách. Zabezpečenie personálnych kapacít, priestorov a finančných prostriedkov.
Opatrenie 6.4.2.5	Zvýšiť úroveň poskytovaných sociálnych služieb.
Aktivita	Zvýšenie kvality poskytovaných služieb. Zvýšenie personálnych kapacít v prípade potreby.
Opatrenie 6.4.2.6	Podporiť služby pre marginalizované skupiny občanov a týrané ženy.
Aktivita	Analýza dopytu po uvedených službách Zabezpečenie personálnych kapacít. Zabezpečenie priestorov.
Opatrenie 6.4.2.7	Zlepšiť sociálne povedomie rómskeho etnika v obci.
Aktivita	Pravidelná osвета v rôznych oblastiach života. Pravidelný monitoring.
Opatrenie 6.4.2.8	Zabezpečenie stravovania pre dôchodcov a soc. odkázaných.
Aktivita	Zabezpečenie priestorov. Obstaranie vnútorného vybavenia.
Opatrenie 6.4.2.9	Rekonštrukcia zdravotného strediska.
Aktivita	Vypracovanie technickej dokumentácie. Rekonštrukcia budovy.

6.5 ŠKOLSTVO A ŠPORT

Strategický zámer

Zabezpečenie všestranného rozvoja detí a mládeže. Zlepšenie technického stavu a vybavenia školy. V športe umožniť ponuku čo najširšej palety služieb, zabezpečiť čo najefektívnejšie a transparentné využitie verejných financií ku prospechu všetkých občanov obce. Podpora existujúcich športových podujatí, ako aj vytváranie vhodných podmienok pre rozvoj rôznych druhov športu nielen pre obyvateľov obce.

Cieľ 6.5.1	Budovanie a rozvoj školskej infraštruktúry.
Opatrenie 6.5.1.1	Modernizovať a rekonštruovať budovu základnej školy a materskej školy.
Aktivita	Výmena plastových okien. Zateplenie budov. Výmena strešnej krytiny.
Opatrenie 6.5.1.2	Modernizácia vnútorného vybavenia základnej školy.
Aktivita	Výber vhodného dodávateľa. Nákup zariadení.
Opatrenie 6.5.1.3	Rekonštrukcia sociálnych zariadení a šatní v budove základnej školy.
Aktivita	Rekonštrukcia sociálnych zariadení.
Opatrenie 6.5.1.4	Výstavba športového ihriska základnej školy - volejbalového a basketbalového.
Aktivita	Spracovanie technickej dokumentácie. Výstavba ihriska.
Opatrenie 6.5.1.5	Rekonštrukcia telocvične.
Aktivita	Vypracovanie technickej dokumentácie. Rekonštrukcia telocvične.



Opatrenie 6.5.1.6 Aktivita	Zakúpenie výpočtovej techniky do priestorov knižnice. Nákup výpočtovej techniky.
Opatrenie 6.5.1.7 Aktivita	Rekonštrukcia školskej jedálne. Spracovanie technickej dokumentácie. Rekonštrukcia objektu.
Opatrenie 6.5.1.8 Aktivita	Výstavba novej dátovej siete v budove ZŠ. Spracovanie technickej dokumentácie. Výstavba dátovej siete.
Opatrenie 6.5.1.9 Aktivita	Zriadenie nových počítačových učební. Nákup výpočtovej techniky.
Opatrenie 6.5.1.10 Aktivita	Vybavenie 4 miestností prezentačnou technikou - PC s dataprojektorom. Nákup prezentačnej a výpočtovej techniky.

Cieľ 6.5.2. Trvalé skvalitňovanie vyváženej ponuky výkonnostného a rekreačného športu.	
Opatrenie 6.5.2.1 Aktivita	Výbudovanie športového areálu v obci. Výber lokality a spracovanie technickej dokumentácie. Výstavba areálu.
Opatrenie 6.5.2.2 Aktivita	Výstavba lyžiarskeho vleku v časti Tršová jama. Vypracovanie podnikateľského plánu a štúdie uskutočniteľnosti. Výber a príprava vhodnej lokality. Výstavba lyžiarskeho vleku s príslušenstvom.
Opatrenie 6.5.2.3 Aktivita	Výstavba cykloturistických trás. Spracovanie technickej dokumentácie. Výstavba trás.
Opatrenie 6.5.2.4 Aktivita	Výstavba tribúny pre cca. 200 osôb a šatní pre potreby futbalového ihriska. Vypracovanie technickej dokumentácie. Výstavba príslušenstva.
Opatrenie 6.5.2.5 Aktivita	Vytváranie materiálnych a finančných podmienok na rozvoj výkonnostného a rekreačného športu v obci. Zabezpečenie materiálno-technického a finančného vybavenia.
Opatrenie 6.5.2.6 Aktivita	Podpora organizácie športových podujatí regionálneho významu. Zabezpečenie personálnych kapacít. Zabezpečenie materiálno-technického a finančného vybavenia.
Opatrenie 6.5.2.7 Aktivita	Podpora športových aktivít zdravotne postihnutých občanov. Zabezpečenie materiálno-technického a finančného vybavenia.
Opatrenie 6.5.2.8 Aktivita	Podporovať talentovanú mládež. Zabezpečenie materiálno-technického a finančného vybavenia.
Opatrenie 6.5.2.9 Aktivita	Spolupracovať s občianskymi združeniami, inými právnickými a fyzickými osobami, pôsobiace v oblasti telesnej kultúry. Zabezpečenie personálnych kapacít.
Opatrenie 6.5.2.10 Aktivita	Vysporiadanie pozemkov pod športovými ihriskami. Personálne a finančné zabezpečenie.

6.6 KULTÚRA

Strategický zámer

Trvalé pôsobenie na kultúrne povedomie obyvateľov širokou paletou kultúrnych aktivít organizovaných externými subjektami. Existencia dôstojných priestorov pre kultúrne aktivity je povinnosť obce. Priebežná a kreatívna propagácia podujatí má vplyv na imidž obce a tým aj na cestovný ruch.

Cieľ 6.6.1	Zachovanie kultúrno-historického potenciálu obce a rozvoj kultúrnych, informačných a voľnočasových aktivít v nadväznosti na rozvoj cestovného
-------------------	--



ruchu na regionálnej a miestnej úrovni.	
Opatrenie 6.6.1.1 Aktivity	Výstavba domu kultúry v centre obce. Vypracovanie technickej dokumentácie. Výstavba domu kultúry.
Opatrenie 6.6.1.2 Aktivity	Rekonštrukcia tradičnej architektúry a zriadenie stálych expozícií z pôvodného štýlu života obyvateľov vo obci. Výber vhodných objektov. Vyriešenie vlastníckych vzťahov. Rekonštrukcia a vybavenie expozície.
Opatrenie 6.6.1.3 Aktivity	Prepojiť obec so subjektami cestovného ruchu, agroturistiky. Zabezpečenie personálnych kapacít.
Opatrenie 6.6.1.4 Aktivity	Budovanie remeselníckych dvorov. Výber a rekonštrukcia vhodných budov na alokáciu remeselného dvora. Zabezpečenie personálnych kapacít. Materiálne zabezpečenie remeselných dvorov predmetmi s kultúrnohistorickou hodnotou.
Opatrenie 6.6.1.5 Aktivity	Vybudovanie turistických a náučných trás pre žiakov, študentov, rodiny s deťmi, priemerných aj náročných klientov s využitím kultúrno – historického, folklórneho aj prírodného bohatstva. Zabezpečenie personálnych kapacít. Výber vhodných trás. Spracovanie technickej dokumentácie. Realizácia výstavby.
Opatrenie 6.6.1.6 Aktivity	Zachovanie a rozvoj ľudových tradícií (folklórny tanec, hudba a spev, ľudové remeslá, ľudový odev a doplnky, pôvodné bývanie a hospodárenie) a ich maximálne využitie v cestovnom ruchu a agroturistike. Zabezpečenie priestorov, finančných a materiálnych prostriedkov.
Opatrenie 6.6.1.7 Aktivity	Rekonštrukcia kúrenia v dome kultúry - časť Cetuna. Vypracovanie technickej dokumentácie. Výkon rekonštrukčných prác.
Opatrenie 6.6.1.8 Aktivity	Rekonštrukcia a prístavba domu kultúry v časti Hrubá strana. Vypracovanie technickej dokumentácie. Výkon rekonštrukčných prác.
Opatrenie 6.6.1.9 Aktivity	Rekonštrukcia elektroinštalácie a kúrenia v kultúrnom dome - časť Hrušové. Vypracovanie technickej dokumentácie. Výkon rekonštrukčných prác.
Opatrenie 6.6.1.10 Aktivity	Podpora rozvoja kultúrnych aktivít a tradícií prostredníctvom rómskej mládeže. Zabezpečenie vhodných priestorov v kultúrnom dome. Materiálne zabezpečenie.
Opatrenie 6.6.1.11 Aktivity	Organizovanie pravidelných kultúrnych podujatí – Deň obce, Hody, atď.. Personálne zabezpečenie.
Opatrenie 6.6.1.12 Aktivity	Výstavba krytého pódia pre kultúrne podujatia pri obecnom úrade. Vypracovanie technickej dokumentácie. Výstavba pódia.
Opatrenie 6.6.1.13 Aktivity	Zriadenie múzea o histórii obce. Zabezpečenie priestorov. Obstaranie expozície. Personálne zabezpečenie.

Ciel' 6.6.2**Organizačné zabezpečenie**

Opatrenie 6.6.2.1 Aktivity	Spracovať kalendár kultúrnych podujatí na celý rok, tento priebežne aktualizovať. Rozšíriť žánrovú ponuku s orientáciou na hodnotný kultúrny prínos. Personálne a finančné zabezpečenie. Spracovanie kalendár kultúrnych podujatí.
-------------------------------	--

Ciel' 6.6.3**Propagácia v oblasti kultúry**

Opatrenie 6.6.3.1 Aktivity	Spracovať globálnu koncepciu „propagácie“ histórie obce v multimediálnej forme. Personálne a finančné zabezpečenie.
-------------------------------	--



	Spracovanie koncepcie v multimediálnej forme.
Opatrenie 6.6.3.2	Spracovať komplexný informačný bulletin o historickom vývoji a tradíciách obce pre školy aj subjekty cestovného ruchu.
Aktivita	Personálne a finančné zabezpečenie. Spracovanie bulletinu.
Opatrenie 6.6.3.3	Propagácia kultúry na Internete prostredníctvom www stránky obce.
Aktivita	Finančné zabezpečenie. Obsahová analýza www stránky. Prieběžná aktualizácia www stránky.

6.7 CESTOVNÝ RUCH A PUBLIC RELATIONS

Strategický zámer

Budovať goodwill obce a dosiahnuť, aby sa stala strediskom cestovného ruchu v oblasti športu, kultúry a turistiky. Využiť prírodný potenciál, ktorý ponúka blízke aj širšie okolie obce.

Ciel' 6.8.1	Účinná propagácia obce.
Opatrenie 6.8.1.1	Vytvorenie samostatnej www stránky obce.
Aktivita	Finančné zabezpečenie. Obsahová analýza www stránky. Prieběžná aktualizácia www stránky.
Opatrenie 6.8.1.2	Spracovať globálnu koncepciu propagácie obce v multimediálnej forme.
Aktivita	Personálne a finančné zabezpečenie. Spracovanie koncepcie v multimediálnej forme.
Opatrenie 6.8.1.3	Spracovať koncepciu regionálnej spolupráce s okolitými turistickými lokalitami a domácimi i zahraničnými CK.
Aktivita	Personálne a finančné zabezpečenie. Spracovanie koncepcie regionálnej spolupráce.

Ciel' 6.8.2	Rekreačno - relaxačné zázemie obce.
Opatrenie 6.8.2.1	Výstavba lyžiarskeho vleku v časti Tršová jama.
Aktivita	Vypracovanie podnikateľského plánu a štúdie uskutočniteľnosti. Výber a príprava vhodnej lokality. Výstavba lyžiarskeho vleku s príslušenstvom.
Opatrenie 6.8.2.2	Vybudovanie oddychovej zóny obce.
Aktivita	Spracovanie technickej dokumentácie. Vybudovanie zóny.
Opatrenie 6.8.2.3	Výstavba menšieho ubytovacieho zariadenia s príslušenstvom v lyžiarskom areáli.
Aktivita	Vypracovanie podnikateľského plánu a štúdie uskutočniteľnosti. Výber a príprava vhodnej lokality. Výstavba zariadenia. Výstavba príslušenstva – športová infraštruktúra, oddychová zóna.
Opatrenie 6.8.2.4	Rozvoj agroturistiky - zriadenie chovu koní s príslušenstvom a ubytovacích zariadení.
Aktivita	Vypracovanie technickej dokumentácie a podnikateľského plánu. Výstavba hospodárskej časti. Výstavba ubytovacej časti. Zabezpečenie chovu.
Opatrenie 6.8.2.5	Rekonštrukcia bývalého pionierskeho tábora Podvišňové na školiace stredisko.
Aktivita	Vypracovanie technickej dokumentácie. Rekonštrukcia zariadenia.
Opatrenie 6.8.2.6	Vybudovanie športového areálu v obci.
Aktivita	Výber vhodnej lokality. Výstavba areálu (tenisové, volejbalové kurty, atď..)
Opatrenie 6.8.2.7	Vysporiadanie pozemkov pod školiacim strediskom.
Aktivita	Personálne a finančné zabezpečenie.

Ciel' 6.8.3

Podpora podnikateľských aktivít v cestovnom ruchu.



Opatrenie 6.8.3.1	Uzavrieť s podnikateľmi dohody o poskytovaní služieb v agroturistike a cestovnom ruchu a o propagovaní ich služieb obcou.
Aktivita	Zabezpečenie personálnych kapacít.
Opatrenie 6.8.3.2	Podporovať podnikateľské subjekty, neziskové organizácie a inštitúcie pri získavaní finančných prostriedkov z grantov a fondov EÚ.
Aktivita	Zabezpečenie personálnych kapacít.

7 MERATEĽNÉ INDIKÁTORY

Monitorovanie Programu hospodárskeho a sociálneho rozvoja obce Bzince pod Javorinou sa vykonáva na základe súboru indikátorov priradených k jednotlivým cieľom a opatreniam (ktoré môžu byť priebežne konkretizované). Indikátory podporujú oprávnenosť verejných výdavkov na jednotlivé opatrenia a zároveň preukazujú ekonomickú účinnosť realizovaných verejných výdavkov. Indikátory budú zároveň základným faktorom pri tvorbe kritérií na čerpanie finančnej podpory z regionálneho rozvojového fondu.

7.1 HOSPODÁRSTVO A VEDECKO-TECHNICKÝ ROZVOJ

Ciele a opatrenia		Merateľné indikátory
Cieľ 6.1.1	Podpora malého a stredného podnikania zo strany obce.	
Opatrenie 6.1.1.1	Spracovať stratégiu podpory podnikania a zvýšenia informovanosti o možnostiach podpory zo strany obce, VÚC, štátu a EÚ.	počet vypracovaných stratégií, počet informovaných subjektov, počet podporených subjektov,
Opatrenie 6.1.1.2	Vytvorenie ekonomických a technických podmienok pre výstavbu priemyselnej zóny v obci - príprava územia a realizácia infraštruktúry - severne od PD..	objem preinvestovaných prostriedkov v SKK, počet novozaložených podnikov, počet novovytvorených pracovných miest,
Opatrenie 6.1.1.3	Vymedziť prenajímateľné obecné priestory pre potrebné služby a remeselné dielne.	m2 zrekonštruovaných plôch pre remeselné dielne, počet novovytvorených pracovných miest, objem vyprodukovanej produkcie v SKK za rok,
Opatrenie 6.1.1.4	Vypracovať postup podpory, výučby a rozvoja tradičných remesiel v obci.	výška prostriedkov prerozdelená v rámci podpory, počet vyškolených remeselníkov, počet novovytvorených pracovných miest,
Opatrenie 6.1.1.5	Zvýšenie kapacít informačných a poradenských služieb a podpora vzdelávania firiem.	počet informovaných subjektov, výška prostriedkov preinvestovaných do zlepšenia informovanosti,
Opatrenie 6.1.1.6	Podpora budovania kooperačných sietí malých a stredných firiem.	počet nových založených podnikateľských subjektov, počet novovytvorených pracovných miest, ekonomická aktivita obce, miera nezamestnanosti v obci,
Opatrenie 6.1.1.7	Podporovanie zavádzania remeselníckych dielní pre remeslá, ktoré sú pre obec typické.	počet nových založených podnikateľských subjektov, počet novovytvorených pracovných miest, objem vyprodukovaného tovaru/služieb v SKK za rok,
Opatrenie 6.1.1.8	Rekonštrukcia existujúcej zastaralej priemyselnej zóny, s dôrazom na zavádzanie nových technológií - areál v centre obce.	objem preinvestovaných SKK, zvýšenie produktivity, zvýšenie objemu vypestovanej produkcie v SKK, počet pracovných miest udržiavaných v dôsledku investícií do moderných technológií,
Opatrenie 6.1.1.9	Zakladanie malých a stredných podnikov s majetkovou účasťou obce.	počet nových založených podnikateľských subjektov, počet novovytvorených pracovných miest, ekonomická aktivita obce, miera nezamestnanosti v obci, objem vyprodukovaného HDP v dôsledku finančnej podpory MSP,
Opatrenie 6.1.1.10	Rekonštrukcia infraštruktúry hospodárskeho dvora poľnohospodárskeho družstva.	zvýšenie produktivity, objem vyprodukovaného HDP v SKK, počet novovytvorených pracovných miest,
Opatrenie 6.1.1.11	Rekonštrukcia budov a hál v areáli hospodárskeho dvora PD.	zvýšenie produktivity, objem vyprodukovaného HDP v SKK, počet novovytvorených pracovných miest,
Opatrenie 6.1.1.12	Nákup novej technológie do hospodárskeho dvora PD.	zvýšenie produktivity, objem vyprodukovaného HDP v SKK,



		počet novovytvorených pracovných miest,
Opatrenie 6.1.1.13	Výstavba lyžiarskeho vleku v časti Tršová jama.	počet novovytvorených pracovných miest, objem vyprodukovaného HDP v SKK, SKK z predaja služieb, počet nových návštevníkov obce, celková kapacita vleku, km novej zjazdovky,
Opatrenie 6.1.1.14	Výstavba menšieho ubytovacieho zariadenia s príslušenstvom v lyžiarskom areáli.	počet zriadených ubytovacích kapacít, počet nových návštevníkov obce, tržby z predaja turistických služieb, počet vytvorených pracovných miest,
Opatrenie 6.1.1.15	Rozvoj agroturistiky - zriadenie chovu koní s príslušenstvom a ubytovacích zariadení.	počet zriadených ubytovacích kapacít, počet nových návštevníkov obce, tržby z predaja turistických služieb, počet vytvorených pracovných miest,
Opatrenie 6.1.1.16	Výstavba nájomných bytov v obci.	počet nájomných bytov, celková obytná plocha, počet ubytovaných osôb, SKK z nájomného,
Opatrenie 6.1.1.17	Výstavba polyfunkčných domov s predajňami - centrum obce.	počet zriadených ubytovacích kapacít, počet nových návštevníkov obce, tržby z predaja komerčných služieb, počet vytvorených pracovných miest, celková plocha predajných priestorov, počet nových maloobchodných predajní,
Opatrenie 6.1.1.18	Zriadenie pobočky komerčnej banky.	počet vytvorených pracovných miest,
Opatrenie 6.1.1.19	Založenie špeciálnej poľnohospodárskej výroby a distribúcie produkcie.	zvýšenie produktivity, objem vyprodukovaného HDP v SKK, počet novovytvorených pracovných miest, objem poľnohospodárskej produkcie v tonách,
Opatrenie 6.1.1.20	Výstavba reštauračného zariadenia v centre obce.	stravovacie kapacity v osobách, počet vydaných jedál/deň, počet nových návštevníkov obce, tržby z predaja turistických služieb, počet vytvorených pracovných miest,
Opatrenie 6.1.1.21	Rozšírenie drevovýroby.	zvýšenie produktivity, objem vyprodukovaného HDP v SKK, počet novovytvorených pracovných miest,

Ciele a opatrenia		Merateľné indikátory
Cieľ 6.1.2	Podpora tradičných odvetví priemyslu	
Opatrenia 6.1.2.1	Zavádzanie nových technológií do súčasných výrobných prevádzok.	zvýšenie poľnohospodárskej produkcie, zvýšenie konkurencieschopnosti produkcie, zvýšenie tržieb z produkcie, počet zachovaných pracovných miest,
Opatrenia 6.1.2.2	Podporovať rozvoj tých odvetví priemyslu, pre ktorých rozvoj sú v okolí obce vytvorené ideálne podmienky – hlavne stavebný priemysel.	výška investícií v SKK, počet nových pracovných miest, zvýšenie tvorby HDP v SKK, tržby z predaja produkcie,
Opatrenia 6.1.2.3	Podpora výroby a podnikateľských subjektov, ktoré využívajú surovinové zdroje regiónu.	počet podporených podnikateľských subjektov, počet nových pracovných miest, tržby z predaja produkcie,

7.2 TECHNICKÁ INFRAŠTRUKTÚRA

Ciele a opatrenia		Merateľné indikátory
Cieľ 6.2.1	Rozvoj dopravnej infraštruktúry	
Opatrenie 6.2.1.1	Rekonštrukcia miestnej komunikácie smerom do časti Cetuna.	km zrekonštruovanej komunikácie, počet nových návštevníkov, hustota dopravy,
Opatrenie 6.2.1.2	Úprava miestnych komunikácií a výstavba chodníkov.	km novovytvorených komunikácií, km novovytvorených chodníkov,
Opatrenie 6.2.1.3	Budovanie miestnych cyklotrás.	km vybudovaných cyklotrás,
Opatrenie 6.2.1.4	Rekonštrukcia zastávok SAD.	počet zrekonštruovaných zastávok SAD,
Opatrenie 6.2.1.5	Rekonštrukcia miestnej komunikácie v smere na časť Hrubá Strana.	km zrekonštruovanej komunikácie, počet nových návštevníkov, hustota dopravy,



Opatrenie 6.2.1.6	Výstavba parkovacích plôch v centre obce.	počet nových parkovacích miest, celková plocha v m ² vyčlenená na parkovanie, vyťaženosť odstavných plôch v %, km zrekonštruovanej komunikácie,
Opatrenie 6.2.1.7	Rekonštrukcia miestnej komunikácie v časti Pažiť.	počet nových návštevníkov, hustota dopravy,
Opatrenie 6.2.1.8	Oprava a dobudovanie obojstranných chodníkov pozdĺž hlavnej cesty.	km novovybudovaných chodníkov, počet nových návštevníkov, hustota dopravy,

Ciele a opatrenia		Merateľné indikátory
Cieľ 6.2.2	Rozvoj občianskej infraštruktúry	
Opatrenie 6.2.2.1	Rozšírenie intravilánu obce vzhľadom na potenciálnu výstavbu IBV, prípadne priemyselné zóny.	m ² upravených plôch pre IBV,
Opatrenie 6.2.2.2	Rekonštrukcia miestneho vodovodu.	km zrekonštruovaného miestneho vodovodu,
Opatrenie 6.2.2.3	Rekonštrukcia a rozšírenie verejného osvetlenia.	osvetlenie obce v %, zníženie spotreby elektrickej energie v dôsledku rekonštrukcie verejného osvetlenia,
Opatrenie 6.2.2.4	Dostavba vodovodu v časti Hrušov.	počet novopripojených domácností, km novovybudovanej vodovodnej siete,
Opatrenie 6.2.2.5	Úprava verejných plôch.	m ² upravených verejných plôch, ks vysadených nových okrasných krovín a stromov,
Opatrenie 6.2.2.6	Rekonštrukcia mostov a lávok.	počet zrekonštruovaných mostov, počet zrekonštruovaných lávok,
Opatrenie 6.2.2.7	Rekonštrukcia rozvodnej siete plynu.	km novorekonštruovanej plynofikačnej siete, počet dočasne vytvorených pracovných miest,
Opatrenie 6.2.2.8	Regulácia korýt miestneho potoka prechádzajúceho cez obec	km zregulovaných a upravených korýt miestnych tokov,
Opatrenie 6.2.2.9	Výstavba vodovodnej siete v časti Hrubá strana.	počet novopripojených domácností, km novovybudovanej vodovodnej siete,
Opatrenie 6.2.2.10	Výstavba bezdrôtového rozhlasu.	informovanosť obce v %, počet novonainštalovaných reproduktorov,
Opatrenie 6.2.2.11	Dostavba kanalizačnej siete v centrálnej časti obce.	počet novopripojených domácností, km novovybudovanej kanalizačnej siete, m ³ odvedenej splaškovej vody,
Opatrenie 6.2.2.12	Rekonštrukcia obecného úradu.	Zníženie koeficientu prestupu tepla, m ² zrekonštruovanej strešnej krytiny, m ² zrekonštruovanej podlahovej krytiny,
Opatrenie 6.2.2.13	Zabezpečenie vysokorychlostného Internetu.	počet novopripojených domácností, počet pripojených podnikateľských subjektov,
Opatrenie 6.2.2.14	Dostavba kanalizačnej siete v časti Hrušové.	počet novopripojených domácností, km novovybudovanej kanalizačnej siete, m ³ odvedenej splaškovej vody,
Opatrenie 6.2.2.15	Výstavba vodovodnej siete v časti Cetuna.	počet novopripojených domácností, km novovybudovanej vodovodnej siete,
Opatrenie 6.2.2.16	Výstavba menších čističiek odpadových vôd v častiach Vrzávka, Cetuna, Podvišňové a Rybníky.	počet novopripojených domácností, km novovybudovanej kanalizačnej siete, m ³ vyčistenej splaškovej vody, počet vybudovaných ČOV,
Opatrenie 6.2.2.17	Výstavba rozvodnej siete plynu v časti Vrzávka.	počet pripojených subjektov, km novovybudovanej plynofikačnej siete, objem spotrebovaného plynu v m ³ ,
Opatrenie 6.2.2.18	Výstavba rozvodnej siete plynu v časti Cetuna.	počet pripojených subjektov, km novovybudovanej plynofikačnej siete, objem spotrebovaného plynu v m ³ ,
Opatrenie 6.2.2.19	Dostavba dažďovej kanalizačnej siete.	počet novopripojených domácností, km novovybudovanej kanalizačnej siete, m ³ odvedenej dažďovej vody,
Opatrenie 6.2.2.20	Rekonštrukcia oplotenia cintorínov, ochrana a údržba porastov v okolí cintorínov - rozšírenie cintorínov.	m ² upravených verejných plôch, počet nových lavíc pre oddych, počet nových návštevníkov, km oplotenia cintorína, km novovybudovaných chodníkov,
Opatrenie 6.2.2.21	Iluminácia historických objektov v obci.	počet ilumináčnych budov, počet nových návštevníkov obce,
Opatrenie 6.2.2.22	Doplniť a udržiavať brehové porasty vodných tokov.	počet vysadených krov a drevín, m ² upravených verejných plôch, počet nových pracovných miest,
Opatrenie 6.2.2.23	Realizácia a údržba parkovej úpravy v	počet vysadených krov a drevín,



	strede obce.	m ² upravených verejných plôch, počet nových pracovných miest,
Opatrenie 6.2.2.24	Realizácia izolačnej zelene okolo poľnohospodárskeho družstva,	počet vysadených krov a drevín, m ² upravených verejných plôch, počet nových pracovných miest,

7.3 ŽIVOTNÉ PROSTREDIE

Ciele a opatrenia		Merateľné indikátory
Cieľ 6.3.1	Nakladanie s komunálnym a drobným stavebným odpadom	
Opatrenie 6.3.1.1	V súlade s prijatými koncepciami zabezpečiť permanentné znižovanie podielu skladovanej časti odpadov, k čomu organizovať mobilné zbery textílií, kovového odpadu, viacvrstvových obalov nebezpečných odpadov.	zníženie odpadov v tonách, SKK zo separovaného odpadu,
Opatrenie 6.3.1.2	Zabezpečiť separáciu komunálneho odpadu v celej obci.	objem vyseparovaného odpadu v tonách, SKK zo separovaného odpadu,
Opatrenie 6.3.1.3	Zabezpečiť likvidáciu čiernych skládok v obci.	m ² rekultivovanej plochy čiernych skládok,
Opatrenie 6.3.1.4	Výstavba obecného kompostoviska.	objem uskladneného odpadu v tonách,
Opatrenie 6.3.1.5	Výstavba zberného dvora pre separovaný zber.	objem vyseparovaného odpadu v tonách, SKK zo separovaného odpadu, počet nových pracovných miest,

Ciele a opatrenia		Merateľné indikátory
Cieľ 6.3.2	Informovanosť a poradenstvo	
Opatrenie 6.3.2.1	Spracovať koncepciu zabezpečenia informovanosti, poradenstva a prevencie v oblasti ŽP. Trvale preferovať poradenstvo a prevenciu pred represiou.	počet vypracovaných koncepcií, počet poučených subjektov,

Ciele a opatrenia		Merateľné indikátory
Cieľ 6.3.3	Ochrana a racionálne využívanie vôd	
Opatrenie 6.3.3.1	Zabezpečiť dostavbu kanalizačnej siete a spustenie čističky odpadových vôd, znížiť množstvo znečisťujúcich látok vo vypúšťaných odpadových vodách na limitovanú úroveň.	m ³ vyčistenej splaškovej vody prostredníctvom ČOV, m ³ odvedenej splaškovej vody kanalizáciou, bm novovybudovanej kanalizačnej siete, počet novopripojených domácností,
Opatrenie 6.3.3.2	Zabezpečiť dostatok kvalitnej pitnej vody, minimalizovať straty vo vodovodných sieťach.	bm zrekonštruovaného vodovodu,
Opatrenie 6.3.3.3	Obnoviť prirodzené vodozádržné funkcie tokov a inundačných území (obnoviť staré korytá).	bm obnovených starých koryt,
Opatrenie 6.3.3.4	Zamedziť možnostiam znečistenia povrchových vôd tunajším poľnohospodárskym družstvom.	počet odhalených incidentov, objem uchránených prírodných hodnôt v SKK,

Ciele a opatrenia		Merateľné indikátory
Cieľ 6.3.4	Ochrana ovzdušia	
Opatrenie 6.3.4.1	Zabezpečiť zníženie produkovaných emisií hlavným zdrojom znečistenia – domácnosti.	Počet domácností s vykurovaním alternatívnymi zdrojmi energie,

7.4 SOCIÁLNA OBLASŤ A ZDRAVOTNÍCTVO

Ciele a opatrenia		Merateľné indikátory
Cieľ 6.4.1	Doplniť chýbajúcu infraštruktúru sociálnych zariadení v obci a zvýšiť ich kvalitu.	
Opatrenie 6.4.1.1	Vybudovať/zriaďovať zariadenie poskytujúce sociálne služby (dom opatrovateľskej služby, domov dôchodcov).	Počet nových sociálnych služieb, m ² plochy pre zariadenie sociálnych služieb,
Opatrenie 6.4.1.2	Výstavba nájomných bytov v obci.	počet nájomných bytov, celková obytná plocha, počet ubytovaných osôb,



		počet ubytovaných rodín,
Ciele a opatrenia		Merateľné indikátory
Cieľ 6.4.2	Zlepšiť úroveň poskytovania zdravotníckych a sociálnych služieb.	
Opatrenie 6.4.2.1	Zlepšenie úrovne poskytovania domácej ošetrovateľskej starostlivosti, rozšírenie jej služieb o poskytovanie rehabilitačných cvičení.	počet ošetrovaných pacientov,
Opatrenie 6.4.2.2	Zabezpečiť aspoň raz mesačne poradňu v obci.	počet informovaných pacientov,
Opatrenie 6.4.2.3	Zabezpečiť dostupnosť zdravotnej starostlivosti pre dospelých občanov.	zlepšenie dostupnosti v čase, zvýšenie počtu ošetrovaných pacientov,
Opatrenie 6.4.2.4	Zabezpečovať komplexnú zdravotnú starostlivosť o starých ľudí a dlhodobo chorých.	počet ošetrovaných pacientov,
Opatrenie 6.4.2.5	Zvýšiť úroveň poskytovaných sociálnych služieb.	zvýšenie kvality poskytovanej služby cez index spokojnosti,
Opatrenie 6.4.2.6	Podporiť služby pre marginalizované skupiny občanov a týrané ženy.	počet novoposkytovaných služieb, počet nových zákazníkov,
Opatrenie 6.4.2.7	Zlepšiť sociálne povedomie rómskeho etnika v obci.	počet informovaných rómov,
Opatrenie 6.4.2.8	Zabezpečenie stravovania pre dôchodcov a soc. odkázaných.	kapacita zariadenie v osobách, počet stálych stravníkov, počet novovytvorených pracovných miest, počet vydaných jedál denne,
Opatrenie 6.4.2.9	Rekonštrukcia zdravotného strediska.	zníženie koeficientu prestupu tepla, m ² zrekonštruovanej strešnej krytiny, m ² zrekonštruovanej podlahovej krytiny,

7.5 ŠKOLSTVO A ŠPORT

Ciele a opatrenia		Merateľné indikátory
Cieľ 6.5.1	Budovanie a rozvoj školskej infraštruktúry.	
Opatrenie 6.5.1.1	Modernizovať a rekonštruovať budovu základnej školy a materskej školy.	zníženie koeficientu prestupu tepla, m ² zrekonštruovanej strešnej krytiny, m ² zrekonštruovanej podlahovej krytiny,
Opatrenie 6.5.1.2	Modernizácia vnútorného vybavenia základnej školy	zlepšenie materiálneho vybavenia,
Opatrenie 6.5.1.3	Rekonštrukcia sociálnych zariadení a šatní v budove základnej školy.	Zvýšenie kapacity zariadení, m ² zrekonštruovanej podlahovej krytiny,
Opatrenie 6.5.1.4	Výstavba športového ihriska základnej školy - volejbalového a basketbalového.	m ² vybudovaných a zrekonštruovaných ihrísk,
Opatrenie 6.5.1.5	Rekonštrukcia telocvične.	využitelnosť telocvične v dňoch/rok, počet detí v ZŠ a MŠ využívajúcich telocvičňu, celková plocha na cvičenie, počet organizovaných športových podujatí za rok, m ² zrekonštruovaných podlahových krytín,
Opatrenie 6.5.1.6	Zakúpenie výpočtovej techniky do priestorov knižnice.	využitelnosť zariadení v hodinách / rok, zlepšenie výchovno - vzdelávacích výsledkov v %, počet nových počítačových zostáv, GB prenesených dát, počet užívateľov za rok,
Opatrenie 6.5.1.7	Rekonštrukcia školskej jedálne.	počet vydaných jedál, priemerný počet stravníkov, počet nových pracovných síl, celková kapacita stravovacieho zariadenia v osobách,
Opatrenie 6.5.1.8	Výstavba novej dátovej siete v budove ZŠ.	bm novej dátovej siete, zvýšenie dátového toku v %, celková prenosová kapacita v Mb / s,
Opatrenie 6.5.1.9	Zriadenie nových počítačových učební.	počet žiakov v ZŠ, využitelnosť zariadení v hodinách / rok, zlepšenie výchovno - vzdelávacích výsledkov v %, počet žiakov v ZŠ,
Opatrenie 6.5.1.10	Vybavenie 4 miestností prezentačnou technikou - PC s dataprojektorom.	využitelnosť zariadení v hodinách / rok, zlepšenie výchovno - vzdelávacích výsledkov v %, počet žiakov v ZŠ,

Ciele a opatrenia		Merateľné indikátory
Cieľ 6.5.2.	Trvalé skvalitňovanie vyváženej ponuky výkonnostného a rekreačného športu.	



Opatrenie 6.5.2.1	Vybudovanie športového areálu v obci.	m ² vybudovaných ihrísk,
Opatrenie 6.5.2.2	Výstavba lyžiarskeho vleku v časti Tršová jama.	počet novovytvorených pracovných miest, objem vyprodukovaného HDP v SKK, SKK z predaja služieb, počet nových návštevníkov obce, celková kapacita vleku, km novej zjazdovky,
Opatrenie 6.5.2.3	Výstavba cykloturistických trás.	km vybudovaných trás,
Opatrenie 6.5.2.4	Výstavba tribúny pre cca. 200 osôb a šatní pre potreby futbalového ihriska.	Počet nových návštevníkov obce, Využitie kapacít ihriska, Počet odohraných zápasov za rok, Počet aktívnych hráčov, Počet pasívnych hráčov v obci,
Opatrenie 6.5.2.5	Vytváranie materiálnych a finančných podmienok na rozvoj výkonnostného a rekreačného športu v obci.	SKK vyčlenených na šport,
Opatrenie 6.5.2.6	Podpora organizácie športových podujatí regionálneho významu.	SKK vyčlenených na podporu športu, počet podporených podujatí,
Opatrenie 6.5.2.7	Podpora športových aktivít zdravotne postihnutých občanov.	počet podporených zdravotne postihnutých,
Opatrenie 6.5.2.8	Podporovať talentovanú mládež.	počet podporených osôb, SKK na podporu športu,
Opatrenie 6.5.2.9	Spolupracovať s občianskymi združeniami, inými právnickými a fyzickými osobami, pôsobiacimi v oblasti telesnej kultúry.	počet spolupracujúcich FO a PO,
Opatrenie 6.5.2.10	Vysporiadanie pozemkov pod športovými ihriskami.	m ² vysporiadaných pozemov,

7.6 KULTÚRA

Ciele a opatrenia		Merateľné indikátory
Cieľ 6.6.1	Zachovanie kultúrno-historického potenciálu obce a rozvoj kultúrnych, informačných a voľnočasových aktivít v nadväznosti na rozvoj cestovného ruchu na regionálnej a miestnej úrovni.	
Opatrenie 6.6.1.1	Výstavba domu kultúry v centre obce.	počet zorganizovaných podujatí, počet návštevníkov podujatí, kapacita zariadenia v osobách, m ² úžitkovej plochy, počet miestností na uskutočňovanie kultúry,
Opatrenie 6.6.1.2	Rekonštrukcia tradičnej architektúry a zriadenie stálych expozícií z pôvodného štýlu života obyvateľov vo obci.	počet zriadených expozícií, počet návštevníkov expozície,
Opatrenie 6.6.1.3	Prepojiť obec so subjektami cestovného ruchu, agroturistiky.	počet uzatvorených kontraktov, počet kontaktov,
Opatrenie 6.6.1.4	Budovanie remeselníckych dvorov.	počet remeselníckych dvorov, počet návštevníkov, objem vyrobenej produkcie,
Opatrenie 6.6.1.5	Vybudovanie turistických a náučných trás pre žiakov, študentov, rodiny s deťmi, priemerných aj náročných klientov s využitím kultúrno – historického, folklórneho aj prírodného bohatstva.	km vybudovaných turistických trás, počet návštevníkov,
Opatrenie 6.6.1.6	Zachovanie a rozvoj ľudových tradícií (folklórny tanec, hudba a spev, ľudové remeslá, ľudový odev a doplnky, pôvodné bývanie a hospodárenie) a ich maximálne využitie v cestovnom ruchu a agroturistike.	počet zorganizovaných podujatí, počet návštevníkov podujatí,
Opatrenie 6.6.1.7	Rekonštrukcia kúrenia v dome kultúry - časť Cetuna.	úspora SKK na vykurovaní, zvýšenie výhrevnosti v kW,
Opatrenie 6.6.1.8	Rekonštrukcia a prístavba domu kultúry v časti Hrubá strana.	kapacita zariadenia, počet organizovaných kultúrnych podujatí, m ² novej úžitkovej plochy, zníženie koeficientu prestupu tepla,



		m ² zrekonštruovanej strešnej krytiny,
Opatrenie 6.6.1.9	Rekonštrukcia elektroinštalácie a kúrenia v kultúrnom dome - časť Hrušové.	bm zrekonštruovaných elektrických rozvodov,
Opatrenie 6.6.1.10	Podpora rozvoja kultúrnych aktivít a tradícií prostredníctvom rómskej mládeže	počet podujatí doma i v zahraničí, počet zapojených rómov,
Opatrenie 6.6.1.11	Organizovanie pravidelných kultúrnych podujatí – Deň obce, Hody, atď..	počet podujatí, počet návštevníkov podujatí,
Opatrenie 6.6.1.12	Výstavba krytého pódia pre kultúrne podujatia pri obecnom úrade.	počet uskutočnených kultúrnych akcií za rok, počet návštevníkov kultúrnych akcií, celková kapacita v osobách,
Opatrenie 6.6.1.13	Zriadenie múzea o histórii obce.	počet stálych expozícií, počet novovytvorených pracovných miest, počet návštevníkov múzea za rok, SKK za poskytované služby,

Ciele a opatrenia		Merateľné indikátory
Cieľ 6.6.2	Organizačné zabezpečenie	
Opatrenie 6.6.2.1	Spracovať kalendár kultúrnych podujatí na celý rok, tento priebežne aktualizovať. Rozšíriť žánrovú ponuku s orientáciou na hodnotný kultúrny prínos.	počet vytlačených a distribuovaných publikácií, zvýšenie návštevnosti kultúrnych podujatí,

Ciele a opatrenia		Merateľné indikátory
Cieľ 6.6.3	Propagácia v oblasti kultúry	
Opatrenie 6.6.3.1	Spracovať globálnu koncepciu „propagácie“ histórie obce v multimediálnej forme.	počet vytlačených a distribuovaných publikácií, zvýšenie návštevnosti obce,
Opatrenie 6.6.3.2	Spracovať komplexný informačný bulletin o historickom vývoji a tradíciách obce pre školy aj subjekty cestovného ruchu.	počet vytlačených a distribuovaných publikácií, zvýšenie návštevnosti obce,
Opatrenie 6.6.3.3	Propagácia kultúry na Internete prostredníctvom www stránky obce.	počet prístupov na www,

7.6 CESTOVNÝ RUCH A PUBLIC RELATIONS

Ciele a opatrenia		Merateľné indikátory
Cieľ 6.8.1	Účinná propagácia obce.	
Opatrenie 6.8.1.1	Vytvorenie samostatnej www stránky obce.	počet prístupov na www,
Opatrenie 6.8.1.2	Spracovať globálnu koncepciu propagácie obce v multimediálnej forme.	počet vytlačených a distribuovaných publikácií, zvýšenie návštevnosti obce,
Opatrenie 6.8.1.3	Spracovať koncepciu regionálnej spolupráce s okolitými turistickými lokalitami a domácimi i zahraničnými CK.	počet oslovených CR, počet vypracovaných koncepcií,

Ciele a opatrenia		Merateľné indikátory
Cieľ 6.8.2	Rekreačno - relaxačné zázemie obce.	
Opatrenie 6.8.2.1	Výstavba lyžiarskeho vleku v časti Tršová jama.	počet novovytvorených pracovných miest, objem vyprodukovaného HDP v SKK, SKK z predaja služieb, počet nových návštevníkov obce, celková kapacita vleku, km novej zjazdovky,
Opatrenie 6.8.2.2	Vybudovanie oddychovej zóny obce.	m ² oddychových zón, počet návštevníkov,
Opatrenie 6.8.2.3	Výstavba menšieho ubytovacieho zariadenia s príslušenstvom v lyžiarskom areáli.	počet zriadených ubytovacích kapacít, počet nových návštevníkov obce, tržby z predaja turistických služieb, počet vytvorených pracovných miest,
Opatrenie 6.8.2.4	Rozvoj agroturistiky - zriadenie chovu koní s príslušenstvom a ubytovacích zariadení.	počet zriadených ubytovacích kapacít, počet nových návštevníkov obce, tržby z predaja turistických služieb,



		počet vytvorených pracovných miest,
Opatrenie 6.8.2.5	Rekonštrukcia bývalého pionierskeho tábora Podvišňové na školiace stredisko.	počet zrekonštruovaných chát, celková kapacita ubytovania, kapacita stravovacieho zariadenia, počet dočasne vytvorených pracovných miest, počet trvalo vytvorených pracovných miest,
Opatrenie 6.8.2.6	Vybudovanie športového areálu v obci.	m ² ihrísk, počet ihrísk podľa jednotlivých športov, počet návštevníkov,
Opatrenie 6.8.2.7	Vysporiadanie pozemkov pod školiacim strediskom.	m ² vysporiadaných pozemkov,

8 FINANČNÝ PLÁN PROGRAMU

Jednou z kľúčových otázok pre realizáciu programu rozvoja kraja je schopnosť obce v priebehu jeho realizácie zaistiť zdroje potrebné na jeho financovanie. Tieto zdroje vznikajú vo viacerých sférach – v súkromnom sektore, verejnej správe, ide tiež o zdroje zahraničné, najmä o prostriedky Európskej únie. Dôležitým zdrojom budú, po dokončení reformy verejnej správy a uskutočnení daňovej reformy, vlastné prostriedky. V dôsledku neexistencie nevyhnutných podkladových údajov pre stanovenie finančného rámca, v ktorom by sa mal program rozvoja v strednodobom horizonte pohybovať, je výška prostriedkov potrebná na realizáciu jednotlivých opatrení a aktivít stanovená len orientačne. Táto časť sa bude konkretizovaná v závislosti od reálneho čerpania finančných príspevkov zo štrukturálnych fondov, možností obecného rozpočtu atď..

Vychádzajúc z vyššie zadefinovaných cieľov, priorít a opatrení a na základe auditu pripravovaných projektových zámerov v réžii samosprávy, podnikateľskej sféry či neziskových a iných organizácií bol vypracovaný plán realizácie programu. Definuje, z akých prostriedkov by sa mali tieto zámery realizovať, kto by mal byť žiadateľom, určuje predpokladané časové rámce

8.1 HOSPODÁRSTVO A VEDECKO-TECHNICKÝ ROZVOJ

Strategický zámer				
Zlepšiť podmienky pre rozvoj podnikateľských aktivít, s dôrazom na zvýšenie úrovne zamestnanosti a úrovne a kvality služieb pre obyvateľov obce. V oblasti priemyslu je potrebné okrem zachovania stabilných prvkov výroby všetkými možnými opatreniami podporovať vytváranie nových pracovných príležitostí.				
Cieľ 6.1.1	Podpora malého a stredného podnikania zo strany obce			
Opatrenie 6.1.1.1	Spracovať stratégiu podpory podnikania a zvýšenia informovanosti o možnostiach podpory zo strany obce, VÚC, štátu a EÚ.			
		Predpokladaný rozpočet	Zdroje financovania	Oprávnení žiadatelia
Aktivity	Vypracovanie analýzy možností rozvoja podnikateľských aktivít v obci.	10	rozpočet obce, ŠF EÚ	podnikateľské subjekty, obec
	Analýza a priebežná aktualizácia verejných výdavkových programov pre podporu podnikania.	10	rozpočet obce	podnikateľské subjekty, obec
	Prezentácia foriem podpory podnikateľských subjektov zo strany obce.	podľa potreby	-	podnikateľské subjekty, obec
Opatrenie 6.1.1.2	Vytvorenie ekonomických a technických podmienok pre výstavbu priemyselnej zóny v obci - príprava územia a realizácia infraštruktúry.			
		Predpokladaný rozpočet	Zdroje financovania	Oprávnení žiadatelia
Aktivity	Výkup súkromných pozemkov pre uskutočnenie investičnej výstavby.	podľa potreby	rozpočet obce, ŠF EÚ, podnikateľské subjekty, úvery, iné grantové schémy	obec, podnikateľské subjekty
	Spracovanie technickej dokumentácie.	250	rozpočet obce, ŠF EÚ, podnikateľské subjekty, úvery, iné grantové schémy	obec, podnikateľské subjekty
	Realizácia investičnej výstavby prípravy pozemkov – inžinierske siete.	80 000	rozpočet obce, vládne výdavkové programy	obec, podnikateľské subjekty



	Výstavba výrobných a montážnych hál.	150 000	ŠF EÚ, podnikateľské subjekty, úvery, iné grantové schémy	obec, podnikateľské subjekty
Opatrenie 6.1.1.3	Vymedziť prenajímateľné obecné priestory pre potrebné služby a remeselné dielne.			
		Predpokladaný rozpočet	Zdroje financovania	Oprávnení žiadateľa
Aktivity	Rekonštrukcia vybraných budov v obecnom vlastníctve a ich príprava na prenájom podnikateľským subjektom.	200	rozpočet obce, podnikateľské subjekty	obec, podnikateľské subjekty
Opatrenie 6.1.1.4	Vypracovať postup podpory, výučby a rozvoja tradičných remesiel v obci.			
		Predpokladaný rozpočet	Zdroje financovania	Oprávnení žiadateľa
Aktivity	Vytvoriť materiálne finančné a personálne podmienky pre rozvoj tradičných remesiel v obci.	podľa potreby	rozpočet obce, ŠF EÚ	obec, podnikateľské subjekty
	Nadviazať spoluprácu vzdelávacích inštitúcií, obce, podnikateľských subjektov a obyvateľov obce pri výučbe a prezentácii tradičných remesiel.	podľa potreby	-	obec, podnikateľské subjekty, obyvatelia
Opatrenie 6.1.1.5	Zvýšenie kapacít informačných a poradenských služieb a podpora vzdelávania firiem.			
		Predpokladaný rozpočet	Zdroje financovania	Oprávnení žiadateľa
Aktivity	Zabezpečenie personálnych a technických kapacít na poskytovanie informačných a poradenských služieb.	podľa potreby	rozpočet obce, ŠF EÚ	obec B. pod Javorinou
Opatrenie 6.1.1.6	Podpora budovania kooperačných sietí malých a stredných firiem.			
		Predpokladaný rozpočet	Zdroje financovania	Oprávnení žiadateľa
Aktivity	Vytvoriť inštitucionálne podmienky na podporu MSP so susednými obcami.	podľa potreby	rozpočet obce	obec, podnikateľské subjekty
	Analýza predpokladov budovania kooperačných sietí malých a stredných firiem v obci a jej okolí.	20	rozpočet obce, ŠF EÚ	obec, podnikateľské subjekty
	Tvorba stratégie budovania kooperačných sietí malých a stredných firiem.	30	rozpočet obce, ŠF EÚ	obec, podnikateľské subjekty
Opatrenie 6.1.1.7	Podporovanie zavádzania remeselníckych dielní pre remeslá, ktoré sú pre obec typické.			
		Predpokladaný rozpočet	Zdroje financovania	Oprávnení žiadateľa
Aktivity	Výber a rekonštrukcia vhodných budov na alokáciu remeselného dvora.	500	rozpočet obce, ŠF EÚ	obec B. pod Javorinou
	Zabezpečenie personálnych kapacít.	podľa potreby	rozpočet obce,	obec B. pod Javorinou
	Materiálne zabezpečenie remeselných dvorov predmetmi s kultúrohistorickou hodnotou.	podľa potreby	rozpočet obce, ŠF EÚ	obec B. pod Javorinou
Opatrenie 6.1.1.8	Rekonštrukcia existujúcej zastaralej priemyselnej zóny, s dôrazom na zavádzanie nových technológií.			
		Predpokladaný rozpočet	Zdroje financovania	Oprávnení žiadateľa
Aktivity	Návrh alternatív rozvoja existujúcich priemyselných zón.	podľa potreby	ŠF EÚ, podnikateľské subjekty, úvery, iné grantové schémy	podnikateľské subjekty
	Vypracovanie technickej dokumentácie.	150	ŠF EÚ, podnikateľské subjekty, úvery, iné grantové schémy	podnikateľské subjekty



	Rekonštrukcia priemyselnej zóny.	65 000	ŠF EÚ, podnikateľské subjekty, úvery, iné grantové schémy	podnikateľské subjekty
Opatrenie 6.1.1.9	Zakladanie malých a stredných podnikov s majetkovou účasťou obce.			
		Predpokladaný rozpočet	Zdroje financovania	Oprávnení žiadatelia
Aktivity	Analýza možností rozvoja podnikateľských aktivít obcou.	20	rozpočet obce, podnikateľské subjekty	obec, podnikateľské subjekty
	Spracovanie podnikateľského zámeru obce.	30	rozpočet obce, podnikateľské subjekty	obec, podnikateľské subjekty
	Príprava podmienok pre založenie podnikateľského subjektu.	podľa potreby	rozpočet obce, podnikateľské subjekty	obec, podnikateľské subjekty
	Založenie podnikateľského subjektu.	20	rozpočet obce, podnikateľské subjekty	obec, podnikateľské subjekty
Opatrenie 6.1.1.10	Rekonštrukcia infraštruktúry hospodárskeho dvora poľnohospodárskeho družstva.			
		Predpokladaný rozpočet	Zdroje financovania	Oprávnení žiadatelia
Aktivity	Vypracovanie technickej dokumentácie.	100	ŠF EÚ, podnikateľské subjekty, úvery, iné grantové schémy	podnikateľské subjekty
	Rekonštrukcia vodovodných sietí, odpadovej infraštruktúry, elektrických rozvodov.	50 000	ŠF EÚ, podnikateľské subjekty, úvery, iné grantové schémy	podnikateľské subjekty
	Rekonštrukcia cestnej infraštruktúry.	25 000	ŠF EÚ, podnikateľské subjekty, úvery, iné grantové schémy	podnikateľské subjekty
Opatrenie 6.1.1.11	Rekonštrukcia budov a hál v areáli hospodárskeho dvora PD.			
		Predpokladaný rozpočet	Zdroje financovania	Oprávnení žiadatelia
Aktivity	Vypracovanie technickej dokumentácie.	100	ŠF EÚ, podnikateľské subjekty, úvery, iné grantové schémy	podnikateľské subjekty
	Rekonštrukcia hál a budov.	20 000	ŠF EÚ, podnikateľské subjekty, úvery, iné grantové schémy	podnikateľské subjekty
Opatrenie 6.1.1.12	Nákup novej technológie do hospodárskeho dvora PD.			
		Predpokladaný rozpočet	Zdroje financovania	Oprávnení žiadatelia
Aktivity	Vypracovanie podnikateľského plánu a štúdie uskutočniteľnosti.	40	ŠF EÚ, podnikateľské subjekty, úvery, iné grantové schémy	podnikateľské subjekty
	Obstaranie technológie.	30 000	ŠF EÚ, podnikateľské subjekty, úvery, iné grantové schémy	podnikateľské subjekty
Opatrenie 6.1.1.13	Výstavba lyžiarskeho vleku v časti Tršová jama.			



		Predpokladaný rozpočet	Zdroje financovania	Oprávnení žiadateľa
Aktivity	Vypracovanie podnikateľského plánu a štúdie uskutočniteľnosti.	80	rozpočet obce, ŠF EÚ, podnikateľské subjekty, úvery, iné grantové schémy	obec, podnikateľské subjekty
	Výber a príprava vhodnej lokality.	podľa potreby	rozpočet obce, ŠF EÚ, podnikateľské subjekty, úvery, iné grantové schémy	obec, podnikateľské subjekty
	Výstavba lyžiarskeho vleku s príslušenstvom.	15 000	rozpočet obce, ŠF EÚ, podnikateľské subjekty, úvery, iné grantové schémy	obec, podnikateľské subjekty
Opatrenie 6.1.1.14	Výstavba menšieho ubytovacieho zariadenia s príslušenstvom v lyžiarskom areáli.			
		Predpokladaný rozpočet	Zdroje financovania	Oprávnení žiadateľa
Aktivity	Vypracovanie podnikateľského plánu a štúdie uskutočniteľnosti.	60	rozpočet obce, ŠF EÚ, podnikateľské subjekty, úvery, iné grantové schémy	obec, podnikateľské subjekty
	Výber a príprava vhodnej lokality.	podľa potreby	rozpočet obce, ŠF EÚ, podnikateľské subjekty, úvery, iné grantové schémy	obec, podnikateľské subjekty
	Výstavba zariadenia.	17 000	rozpočet obce, ŠF EÚ, podnikateľské subjekty, úvery, iné grantové schémy	obec, podnikateľské subjekty
	Výstavba príslušenstva – športová infraštruktúra, oddychová zóna.	6 000	rozpočet obce, ŠF EÚ, podnikateľské subjekty, úvery, iné grantové schémy	obec, podnikateľské subjekty
Opatrenie 6.1.1.15	Rozvoj agroturistiky - zriadenie chovu koní s príslušenstvom a ubytovacích zariadení.			
		Predpokladaný rozpočet	Zdroje financovania	Oprávnení žiadateľa
Aktivity	Vypracovanie technickej dokumentácie a podnikateľského plánu.	90	ŠF EÚ, podnikateľské subjekty, úvery, iné grantové schémy	podnikateľské subjekty
	Výstavba hospodárskej časti.	15 000	ŠF EÚ, podnikateľské subjekty, úvery, iné grantové schémy	podnikateľské subjekty
	Výstavba ubytovacej časti.	15 000	ŠF EÚ, podnikateľské subjekty, úvery, iné grantové schémy	podnikateľské subjekty
	Zabezpečenie chovu.	5 000	ŠF EÚ, podnikateľské subjekty, úvery, iné grantové schémy	podnikateľské subjekty
Opatrenie 6.1.1.16	Výstavba nájomných bytov v obci.			
		Predpokladaný rozpočet	Zdroje financovania	Oprávnení žiadateľa
Aktivity	Výber lokality.	podľa potreby	rozpočet obce, ŠF EÚ	obec B. pod Javorinou

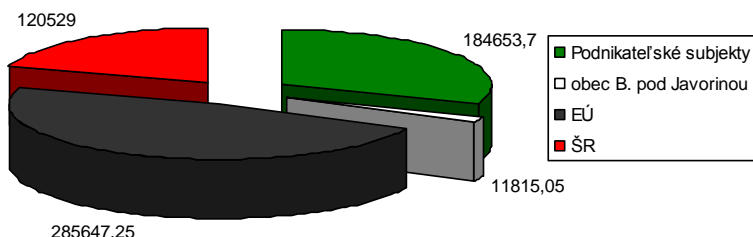


	Vypracovanie technickej dokumentácie.	100	rozpočet obce, ŠF EÚ	obec B. pod Javorinou
	Výstavba nájomných bytov.	18 000	rozpočet obce, ŠF EÚ	obec B. pod Javorinou
Opatrenie 6.1.1.17	Výstavba polyfunkčných domov s predajňami - centrum obce.			
		Predpokladaný rozpočet	Zdroje financovania	Oprávnení žiadatelia
Aktivity	Vypracovanie podnikateľského plánu a štúdie uskutočniteľnosti.	90	rozpočet obce, ŠF EÚ	obec B. pod Javorinou
	Príprava vhodnej lokality.	4 500	rozpočet obce, ŠF EÚ	obec B. pod Javorinou
	Výstavba zariadenia.	25 000	rozpočet obce, ŠF EÚ	obec B. pod Javorinou
Opatrenie 6.1.1.18	Zriadenie pobočky komerčnej banky.			
		Predpokladaný rozpočet	Zdroje financovania	Oprávnení žiadatelia
Aktivity	Priestorové zabezpečenie.	podľa potreby	ŠF EÚ, podnikateľské subjekty, úvery, iné grantové schémy	podnikateľské subjekty
Opatrenie 6.1.1.19	Založenie špeciálnej poľnohospodárskej výroby a distribúcie produkcie.			
		Predpokladaný rozpočet	Zdroje financovania	Oprávnení žiadatelia
Aktivity	Vypracovanie podnikateľského plánu a štúdie uskutočniteľnosti.	70	ŠF EÚ, podnikateľské subjekty, úvery, iné grantové schémy	podnikateľské subjekty
	Obstaranie priestorov.	podľa potreby	ŠF EÚ, podnikateľské subjekty, úvery, iné grantové schémy	podnikateľské subjekty
	Obstaranie technológií.	30 000	ŠF EÚ, podnikateľské subjekty, úvery, iné grantové schémy	podnikateľské subjekty
	Založenie podnikateľského subjektu.	20	ŠF EÚ, podnikateľské subjekty, úvery, iné grantové schémy	podnikateľské subjekty
Opatrenie 6.1.1.20	Výstavba reštauračného zariadenia v centre obce.			
		Predpokladaný rozpočet	Zdroje financovania	Oprávnení žiadatelia
Aktivity	Vypracovanie podnikateľského plánu.	50	ŠF EÚ, podnikateľské subjekty, úvery, iné grantové schémy	podnikateľské subjekty
	Vypracovanie technickej dokumentácie.	45	ŠF EÚ, podnikateľské subjekty, úvery, iné grantové schémy	podnikateľské subjekty
	Zriadenie reštaurácie.	5 000	ŠF EÚ, podnikateľské subjekty, úvery, iné grantové schémy	podnikateľské subjekty
Opatrenie 6.1.1.21	Rozšírenie drevovýroby.			
		Predpokladaný rozpočet	Zdroje financovania	Oprávnení žiadatelia



Aktivity	Vypracovanie podnikateľského plánu.	60	ŠF EÚ, podnikateľské subjekty, úvery, iné grantové schémy	podnikateľské subjekty
	Nákup technológií.	25 000	ŠF EÚ, podnikateľské subjekty, úvery, iné grantové schémy	podnikateľské subjekty
	Nábeh novej výroby.	podľa potreby	ŠF EÚ, podnikateľské subjekty, úvery, iné grantové schémy	podnikateľské subjekty
Cieľ 6.1.2 Podpora tradičných odvetví priemyslu				
Opatrenia 6.1.2.1	Zavádzanie nových technológií do súčasných výrobných prevádzok - poľnohospodárskeho družstva.			
		Predpokladaný rozpočet	Zdroje financovania	Oprávnení žiadateľa
Aktivity	Podpora podnikateľov zavádzajúcich výrobu na báze progresívnych technológií, pomoc pri získavaní nenávratných finančných prostriedkov zo Štrukturálnych fondov na tento účel.	podľa možností	rozpočet obce, ŠF EÚ, podnikateľské subjekty, úvery, iné grantové schémy	obec, podnikateľské subjekty
Opatrenia 6.1.2.2	Podporovať rozvoj tých odvetví priemyslu, pre ktorých rozvoj sú v okolí obce vytvorené ideálne podmienky – hlavne ťažobný a stavebný priemysel.			
		Predpokladaný rozpočet	Zdroje financovania	Oprávnení žiadateľa
Aktivity	Podpora rozvojových zámerov súkromnej sféry, ktoré sú v súlade s potrebami rozvoja obce a ktoré sú efektívne z pohľadu tvorby nových pracovných miest.	podľa možností	rozpočet obce, ŠF EÚ, podnikateľské subjekty, úvery, iné grantové schémy	obec, podnikateľské subjekty
Opatrenia 6.1.2.3	Podpora výroby a podnikateľských subjektov, ktoré využívajú surovinné zdroje regiónu.			
		Predpokladaný rozpočet	Zdroje financovania	Oprávnení žiadateľa
Aktivity	Podpora spracovateľov miestnych surovín finančnými a nefinančnými opatreniami.	podľa možností	rozpočet obce, ŠF EÚ, podnikateľské subjekty, úvery, iné grantové schémy	obec, podnikateľské subjekty
	Podpora rozvoja živnostenského podnikania, ktoré sa zameriava hlavne na využívanie miestnej surovinovej základne.	podľa možností	rozpočet obce, ŠF EÚ, podnikateľské subjekty, úvery, iné grantové schémy	obec, podnikateľské subjekty
	Vytvorenie vhodného daňového prostredia pre uvedené podnikateľské subjekty.	podľa možností	rozpočet obce,	obec, podnikateľské subjekty

Predpokladaná štruktúra finančných zdrojov (tis. Sk)





vlastné spracovanie

Časový horizont uskutočnenia											
Ciele a opatrenia / Termín uskutočnenia		2007	2008	2009	2010	2011	2012	2013	2014	2015	2016
Cieľ 6.1.1.1	Podpora malého a stredného podnikania zo strany obce										
Opatrenie 6.1.1.1.1	Spracovať stratégiu podpory podnikania a zvýšenia informovanosti o možnostiach podpory zo strany obce, VÚC, štátu a EÚ.										
Opatrenie 6.1.1.1.2	Vytvorenie ekonomických a technických podmienok pre výstavbu priemyselnej zóny v obci - príprava územia a realizácia infraštruktúry.										
Opatrenie 6.1.1.1.3	Vymedziť prenajímateľné obecné priestory pre potrebné služby a remeselné dielne.										
Opatrenie 6.1.1.1.4	Vypracovať postup podpory, výučby a rozvoja tradičných remesiel v obci.										
Opatrenie 6.1.1.1.5	Zvýšenie kapacít informačných a poradenských služieb a podpora vzdelávania firiem.										
Opatrenie 6.1.1.1.6	Podpora budovania kooperačných sietí malých a stredných firiem.										
Opatrenie 6.1.1.1.7	Podporovanie zavádzania remeselníckych dielní pre remeslá, ktoré sú pre obec typické.										
Opatrenie 6.1.1.1.8	Rekonštrukcia existujúcej zastaralej priemyselnej zóny, s dôrazom na zavádzanie nových technológií.										
Opatrenie 6.1.1.1.9	Zakladanie malých a stredných podnikov s majetkovou účasťou obce.										
Opatrenie 6.1.1.1.10	Rekonštrukcia infraštruktúry hospodárskeho dvora poľnohospodárskeho družstva.										
Opatrenie 6.1.1.1.11	Rekonštrukcia budov a hál v areáli hospodárskeho dvora PD.										
Opatrenie 6.1.1.1.12	Nákup novej technológie do hospodárskeho dvora PD.										
Opatrenie 6.1.1.1.13	Výstavba lyžiarskeho vleku v časti Tršová jama.										
Opatrenie 6.1.1.1.14	Výstavba menšieho ubytovacieho zariadenia s príslušenstvom v lyžiarskom areáli.										
Opatrenie 6.1.1.1.15	Rozvoj agroturistiky - zriadenie chovu koní s príslušenstvom a ubytovacích zariadení.										
Opatrenie 6.1.1.1.16	Výstavba nájomných bytov v obci.										
Opatrenie 6.1.1.1.17	Výstavba polyfunkčných domov s predajňami - centrum obce.										
Opatrenie 6.1.1.1.18	Zriadenie pobočky komerčnej banky.										
Opatrenie 6.1.1.1.19	Založenie špeciálnej poľnohospodárskej výroby a distribúcie produkcie.										
Opatrenie 6.1.1.1.20	Výstavba reštauračného zariadenia v centre obce.										
Opatrenie 6.1.1.1.21	Rozšírenie drevovýroby.										
Cieľ 6.1.2	Podpora tradičných odvetví priemyslu										
Opatrenia 6.1.2.1	Zavádzanie nových technológií do súčasných výrobných prevádzok - poľnohospodárskeho družstva.										
Opatrenia 6.1.2.2	Podporovať rozvoj tých odvetví priemyslu, pre ktorých rozvoj sú v okolí obce vytvorené ideálne podmienky – hlavne ťažobný a stavebný priemysel.										
Opatrenia 6.1.2.3	Podpora výroby a podnikateľských subjektov, ktoré využívajú surovinové zdroje regiónu.										



Predpokladané zdroje čerpania z fondov EÚ (2004 - 2006)	
Cieľ 6.1.1	Podpora malého a stredného podnikania zo strany obce
SOP Priemysel a služby	
1. Rast konkurencieschopnosti priemyslu a služieb s využitím rozvoja domáceho rastového potenciálu	
1.1 Podpora rozvoja nových a existujúcich podnikov a služieb	
1.3 Podpora podnikania, inovácií a aplikovaného výskumu	
1.4 Podpora úspor energie a využitia obnoviteľných zdrojov energie	
2. Rozvoj cestovného ruchu	
2.1 Podpora budovania a rekonštrukcie infraštruktúry cestovného ruchu	
2.2 Podpora podnikateľských aktivít cestovného ruchu	
2.3 Podpora propagácie cestovného ruchu a tvorby informačného systému	
Európsky fond regionálneho rozvoja	
INTERREG III A	
Cieľ 6.1.2	Podpora tradičných odvetví priemyslu
SOP Priemysel a služby	
1. Rast konkurencieschopnosti priemyslu a služieb s využitím rozvoja domáceho rastového potenciálu	
1.1 Podpora rozvoja nových a existujúcich podnikov a služieb	
1.3 Podpora podnikania, inovácií a aplikovaného výskumu	
1.4 Podpora úspor energie a využitia obnoviteľných zdrojov energie	
Európsky poľnohospodársky usmerňovací a záručný fond	
SOP Poľnohospodárstvo a rozvoj vidieka	
1. Podpora produktívneho poľnohospodárstva	
1.1 Investície do poľnohospodárskych podnikov	
1.2 Zlepšenie spracovania a predajnosti poľnohospodárskych produktov	
2. Podpora trvalo udržateľného rozvoja vidieka	
2.3 Podpora prispôbenia a rozvoja vidieckych oblastí (článok 33)	
2.3.1 Pozemkové úpravy	
2.3.2 Diverzifikácia poľnohospodárskych činností	
2.5 Technická pomoc	

8.2 TECHNICKÁ INFRAŠTRUKTÚRA

Strategický zámer				
Rozvoj komplexnej infraštruktúry podporujúcej rozvoj obce a zohľadňujúcej rast kvality životného prostredia.				
Cieľ 6.2.1	Rozvoj dopravnej infraštruktúry			
Opatrenie 6.2.1.1	Rekonštrukcia miestnej komunikácie smerom do časti Cetuna.			
		Predpokladaný rozpočet	Zdroje financovania	Oprávnení žiadatelia
Aktivity	Vypracovanie technickej dokumentácie.	50	rozpočet obce, ŠF EÚ	obec B. pod Javorinou
	Rekonštrukcia cestnej komunikácie.	10 000	rozpočet obce, ŠF EÚ	obec B. pod Javorinou
Opatrenie 6.2.1.2	Úprava miestnych komunikácií a výstavba chodníkov.			
		Predpokladaný rozpočet	Zdroje financovania	Oprávnení žiadatelia
Aktivity	Analýza súčasného stavu miestnych komunikácií.	podľa potreby	rozpočet obce,	obec B. pod Javorinou
	Vypracovanie technickej dokumentácie.	45	rozpočet obce, ŠF EÚ	obec B. pod Javorinou
	Rekonštrukcia miestnych komunikácií.	14 000	rozpočet obce, ŠF EÚ	obec B. pod Javorinou
Opatrenie 6.2.1.3	Budovanie miestnych cyklotrás.			
		Predpokladaný rozpočet	Zdroje financovania	Oprávnení žiadatelia
Aktivity	Vypracovanie technickej dokumentácie.	45	rozpočet obce, ŠF EÚ	obec B. pod Javorinou
	Výstavba cyklotrás.	podľa potreby	rozpočet obce, ŠF EÚ	obec B. pod Javorinou
Opatrenie 6.2.1.4	Rekonštrukcia zastávok SAD.			
		Predpokladaný rozpočet	Zdroje financovania	Oprávnení žiadatelia
Aktivity	Rekonštrukcia/výmena zastávok SAD.	200	rozpočet obce, ŠF EÚ	obec B. pod Javorinou
Opatrenie 6.2.1.5	Rekonštrukcia miestnej komunikácie v smere na časť Hrubá Strana.			



		Predpokladaný rozpočet	Zdroje financovania	Oprávnení žiadateľa
Aktivity	Vypracovanie technickej dokumentácie.	60	rozpočet obce, ŠF EÚ	obec B. pod Javorinou
	Rekonštrukcia cestnej komunikácie	8 000	rozpočet obce, ŠF EÚ	obec B. pod Javorinou
Opatrenie 6.2.1.6	Výstavba parkovacích plôch v centre obce.			
		Predpokladaný rozpočet	Zdroje financovania	Oprávnení žiadateľa
Aktivity	Vypracovanie technickej dokumentácie.	50	rozpočet obce, ŠF EÚ	obec B. pod Javorinou
	Výstavba parkoviska.	500	rozpočet obce, ŠF EÚ	obec B. pod Javorinou
Opatrenie 6.2.1.7	Rekonštrukcia miestnej komunikácie v časti Pažiť.			
		Predpokladaný rozpočet	Zdroje financovania	Oprávnení žiadateľa
Aktivity	Vypracovanie technickej dokumentácie.	50	rozpočet obce, ŠF EÚ	obec B. pod Javorinou
	Rekonštrukcia cestnej komunikácie.	8 500	rozpočet obce, ŠF EÚ	obec B. pod Javorinou
Opatrenie 6.2.1.8	Oprava a dobudovanie obojstranných chodníkov pozdĺž hlavnej cesty.			
		Predpokladaný rozpočet	Zdroje financovania	Oprávnení žiadateľa
Aktivity	Vypracovanie technickej dokumentácie.	50	rozpočet obce, ŠF EÚ	obec B. pod Javorinou
	Oprava a dobudovanie obojstranných chodníkov.	8 500	rozpočet obce, ŠF EÚ	obec B. pod Javorinou
Cieľ 6.2.2	Rozvoj občianskej infraštruktúry			
Opatrenie 6.2.2.1	Rozšírenie intravilánu obce vzhľadom na potenciálnu výstavbu, prípadne priemyselné zóny.			
		Predpokladaný rozpočet	Zdroje financovania	Oprávnení žiadateľa
Aktivity	Vypracovanie technickej dokumentácie.	45	rozpočet obce, ŠF EÚ	obec B. pod Javorinou
	Príprava pozemkov a inžinierskych sietí.	15 000	rozpočet obce, ŠF EÚ	obec B. pod Javorinou
Opatrenie 6.2.2.2	Rekonštrukcia miestneho vodovodu.			
		Predpokladaný rozpočet	Zdroje financovania	Oprávnení žiadateľa
Aktivity	Analýza technického stavu vodovodnej siete.	podľa potreby	Západoslovenská vodárenská spoločnosť, a.s.	Západoslovenská vodárenská spoločnosť, a.s., obec B. pod Javorinou
	Výber dodávateľa na výkon rekonštrukčných prác.	podľa potreby	Západoslovenská vodárenská spoločnosť, a.s., ŠF EÚ, súkromné subjekty, úvery, iné grantové schémy	Západoslovenská vodárenská spoločnosť, a.s., obec B. pod Javorinou
	Rekonštrukcia vodovodnej siete.	5 000	Západoslovenská vodárenská spoločnosť, a.s., ŠF EÚ, súkromné subjekty, úvery, iné grantové schémy	Západoslovenská vodárenská spoločnosť, a.s., obec B. pod Javorinou
Opatrenie 6.2.2.3	Rozšírenie verejného osvetlenia v plánovanej IBV a neosvetlenej časti obce.			
		Predpokladaný rozpočet	Zdroje financovania	Oprávnení žiadateľa
Aktivity	Vypracovanie technickej dokumentácie a príprava projektového spisu.	50	rozpočet obce, ŠF EÚ	obec B. pod Javorinou
	Rekonštrukcia a výstavba verejného osvetlenia v neosvetlenej časti obce a v	7 500	rozpočet obce, ŠF EÚ	obec B. pod Javorinou



	priemyselnej časti obce.			
Opatrenie 6.2.2.4	Dostavba vodovodu v časti Hrušov.			
		Predpokladaný rozpočet	Zdroje financovania	Oprávnení žiadatelia
Aktivity	Vypracovanie technickej dokumentácie a príprava projektového spisu.	150	Západoslovenská vodárenská spoločnosť, a.s., ŠF EÚ, súkromné subjekty, úvery, iné grantové schémy	Západoslovenská vodárenská spoločnosť, a.s., obec B. pod Javorinou
	Výkon pozemných prác.	7 000	Západoslovenská vodárenská spoločnosť, a.s., ŠF EÚ, súkromné subjekty, úvery, iné grantové schémy	Západoslovenská vodárenská spoločnosť, a.s., obec B. pod Javorinou
	Dostavba vodovodnej siete.	10 000	Západoslovenská vodárenská spoločnosť, a.s., ŠF EÚ, súkromné subjekty, úvery, iné grantové schémy	Západoslovenská vodárenská spoločnosť, a.s., obec B. pod Javorinou
Opatrenie 6.2.2.5	Úprava verejných plôch.			
		Predpokladaný rozpočet	Zdroje financovania	Oprávnení žiadatelia
Aktivity	Vypracovanie technickej dokumentácie a príprava projektového spisu.	45	rozpočet obce, ŠF EÚ	obec B. pod Javorinou
	Úprava verejných plôch.	12 000	rozpočet obce, ŠF EÚ	obec B. pod Javorinou
Opatrenie 6.2.2.6	Rekonštrukcia mostov a lávok.			
		Predpokladaný rozpočet	Zdroje financovania	Oprávnení žiadatelia
Aktivity	Vypracovanie technickej dokumentácie a príprava projektového spisu.	40	rozpočet obce, ŠF EÚ	obec B. pod Javorinou
	Rekonštrukcia mostov a lávok.	2 500	rozpočet obce, ŠF EÚ	obec B. pod Javorinou
Opatrenie 6.2.2.7	Rekonštrukcia rozvodnej siete plynu.			
		Predpokladaný rozpočet	Zdroje financovania	Oprávnení žiadatelia
Aktivity	Analýza technického stavu plynovej siete.	podľa potreby	rozpočet obce, ŠF EÚ, SPP, a.s.	obec B. pod Javorinou, SPP, a.s.
	Rekonštrukcia rozvodnej siete plynu.	20 000	rozpočet obce, ŠF EÚ, SPP, a.s.	obec B. pod Javorinou, SPP, a.s.
Opatrenie 6.2.2.8	Regulácia koryt miestneho potoka prechádzajúceho cez obec.			
		Predpokladaný rozpočet	Zdroje financovania	Oprávnení žiadatelia
Aktivity	Analýza súčasného stavu.	podľa potreby	rozpočet obce, ŠF EÚ	obec B. pod Javorinou
	Vypracovanie technickej dokumentácie.	35	rozpočet obce, ŠF EÚ	obec B. pod Javorinou
	Spevnenie a regulácia koryt miestnych potokov.	6 000	rozpočet obce, ŠF EÚ	obec B. pod Javorinou
Opatrenie 6.2.2.9	Výstavba vodovodnej siete v časti Hrubá strana.			
		Predpokladaný rozpočet	Zdroje financovania	Oprávnení žiadatelia



Aktivity	Vypracovanie technickej dokumentácie a príprava projektového spisu.	90	Západoslóvenská vodárenská spoločnosť, a.s., ŠF EÚ, súkromné subjekty, úvery, iné grantové schémy	Západoslóvenská vodárenská spoločnosť, a.s., obec B. pod Javorinou
	Výkon pozemných prác.	6 000	Západoslóvenská vodárenská spoločnosť, a.s., ŠF EÚ, súkromné subjekty, úvery, iné grantové schémy	Západoslóvenská vodárenská spoločnosť, a.s., obec B. pod Javorinou
	Dostavba vodovodnej siete.	9 000	Západoslóvenská vodárenská spoločnosť, a.s., ŠF EÚ, súkromné subjekty, úvery, iné grantové schémy	Západoslóvenská vodárenská spoločnosť, a.s., obec B. pod Javorinou
Opatrenie 6.2.2.10	Výstavba bezdrôtového rozhlasu.			
		Predpokladaný rozpočet	Zdroje financovania	Oprávnení žiadatelia
Aktivity	Spracovanie technickej dokumentácie.	podľa potreby	rozpočet obce, ŠF EÚ	obec B. pod Javorinou
	Výber dodávateľa – verejná súťaž.	podľa potreby	rozpočet obce, ŠF EÚ	obec B. pod Javorinou
	Inštalácia bezdrôtového rozhlasu.	1 500	rozpočet obce, ŠF EÚ	obec B. pod Javorinou
Opatrenie 6.2.2.11	Dostavba kanalizačnej siete v centrálnej časti obce.			
		Predpokladaný rozpočet	Zdroje financovania	Oprávnení žiadatelia
Aktivity	Vypracovanie technickej dokumentácie a príprava projektového spisu.	60	Západoslóvenská vodárenská spoločnosť, a.s., ŠF EÚ, súkromné subjekty, úvery, iné grantové schémy	Západoslóvenská vodárenská spoločnosť, a.s., obec B. pod Javorinou
	Výkon pozemných prác.	8 000	Západoslóvenská vodárenská spoločnosť, a.s., ŠF EÚ, súkromné subjekty, úvery, iné grantové schémy	Západoslóvenská vodárenská spoločnosť, a.s., obec B. pod Javorinou
	Dostavba kanalizačnej siete.	15 000	Západoslóvenská vodárenská spoločnosť, a.s., ŠF EÚ, súkromné subjekty, úvery, iné grantové schémy	Západoslóvenská vodárenská spoločnosť, a.s., obec B. pod Javorinou
Opatrenie 6.2.2.12	Rekonštrukcia obecného úradu.			
		Predpokladaný rozpočet	Zdroje financovania	Oprávnení žiadatelia
Aktivity	Spracovanie technickej dokumentácie.	30	rozpočet obce, ŠF EÚ	obec B. pod Javorinou
	Výber dodávateľa výkonu rekonštrukčných prác.	podľa potreby	rozpočet obce, ŠF EÚ	obec B. pod Javorinou
	Realizácia rekonštrukčných prác – zateplenie budovy, výmena okien, rekonštrukcia sobášnej siene.	2 500	rozpočet obce, ŠF EÚ	obec B. pod Javorinou
Opatrenie 6.2.2.13	Zriadenie verejného Internetu.			




		Predpokladaný rozpočet	Zdroje financovania	Oprávnení žiadatelia
Aktivity	Inštalácia vysielacích a prijímacích antén.	50	rozpočet obce, ŠF EÚ	obec, obyvatelia
	Pripojenie domácností.	podľa potreby	rozpočet obce, ŠF EÚ	obec, obyvatelia
Opatrenie 6.2.2.14	Dostavba kanalizačnej siete v časti Hrušové.			
		Predpokladaný rozpočet	Zdroje financovania	Oprávnení žiadatelia
Aktivity	Vypracovanie technickej dokumentácie a príprava projektového spisu.	100	Západoslóvenská vodárenská spoločnosť, a.s., ŠF EÚ, súkromné subjekty, úvery, iné grantové schémy	Západoslóvenská vodárenská spoločnosť, a.s., obec B. pod Javorinou
	Výkon pozemných prác.	10 000	Západoslóvenská vodárenská spoločnosť, a.s., ŠF EÚ, súkromné subjekty, úvery, iné grantové schémy	Západoslóvenská vodárenská spoločnosť, a.s., obec B. pod Javorinou
	Dostavba kanalizačnej siete.	6 500	Západoslóvenská vodárenská spoločnosť, a.s., ŠF EÚ, súkromné subjekty, úvery, iné grantové schémy	Západoslóvenská vodárenská spoločnosť, a.s., obec B. pod Javorinou
Opatrenie 6.2.2.15	Výstavba vodovodnej siete v časti Cetuna.			
		Predpokladaný rozpočet	Zdroje financovania	Oprávnení žiadatelia
Aktivity	Vypracovanie technickej dokumentácie a príprava projektového spisu.	80	Západoslóvenská vodárenská spoločnosť, a.s., ŠF EÚ, súkromné subjekty, úvery, iné grantové schémy	Západoslóvenská vodárenská spoločnosť, a.s., obec B. pod Javorinou
	Výkon pozemných prác.	9 000	Západoslóvenská vodárenská spoločnosť, a.s., ŠF EÚ, súkromné subjekty, úvery, iné grantové schémy	Západoslóvenská vodárenská spoločnosť, a.s., obec B. pod Javorinou
	Dostavba vodovodnej siete.	7 000	Západoslóvenská vodárenská spoločnosť, a.s., ŠF EÚ, súkromné subjekty, úvery, iné grantové schémy	Západoslóvenská vodárenská spoločnosť, a.s., obec B. pod Javorinou
Opatrenie 6.2.2.16	Výstavba menších čističiek odpadových vôd v častiach Vrzávka, Cetuna, Podvišňové a Rybníky.			
		Predpokladaný rozpočet	Zdroje financovania	Oprávnení žiadatelia
Aktivity	Spracovanie technickej dokumentácie.	250	Západoslóvenská vodárenská spoločnosť, a.s., ŠF EÚ, súkromné subjekty, úvery, iné grantové schémy	Západoslóvenská vodárenská spoločnosť, a.s., obec B. pod Javorinou



	Výber a úprava vhodného miesta.	7 500	Západoslovenská vodárenská spoločnosť, a.s., ŠF EÚ, súkromné subjekty, úvery, iné grantové schémy	Západoslovenská vodárenská spoločnosť, a.s., obec B. pod Javorinou
	Výstavba ČOV a napojenie na kanalizačnú sieť.	15 000	Západoslovenská vodárenská spoločnosť, a.s., ŠF EÚ, súkromné subjekty, úvery, iné grantové schémy	Západoslovenská vodárenská spoločnosť, a.s., obec B. pod Javorinou
Opatrenie 6.2.2.17	Výstavba rozvodnej siete plynu v časti Vrzávka.			
		Predpokladaný rozpočet	Zdroje financovania	Oprávnení žiadatelia
Aktivity	Vypracovanie technickej dokumentácie.	100	rozpočet obce, ŠF EÚ, SPP, a.s.	obec B. pod Javorinou, SPP, a.s.
	Výkon pozemných prác.	5 000	rozpočet obce, ŠF EÚ, SPP, a.s.	obec B. pod Javorinou, SPP, a.s.
	Výstavba rozvodov plynu a regulačnej stanice.	10 000	rozpočet obce, ŠF EÚ, SPP, a.s.	obec B. pod Javorinou, SPP, a.s.
Opatrenie 6.2.2.18	Výstavba rozvodnej siete plynu v časti Cetuna.			
		Predpokladaný rozpočet	Zdroje financovania	Oprávnení žiadatelia
Aktivity	Vypracovanie technickej dokumentácie.	80	rozpočet obce, ŠF EÚ, SPP, a.s.	obec B. pod Javorinou, SPP, a.s.
	Výkon pozemných prác.	15 000	rozpočet obce, ŠF EÚ, SPP, a.s.	obec B. pod Javorinou, SPP, a.s.
	Výstavba rozvodov plynu a regulačnej stanice.	10 000	rozpočet obce, ŠF EÚ, SPP, a.s.	obec B. pod Javorinou, SPP, a.s.
Opatrenie 6.2.2.19	Dostavba dažďovej kanalizačnej siete.			
		Predpokladaný rozpočet	Zdroje financovania	Oprávnení žiadatelia
Aktivity	Výkon pozemných prác.	10 000	Západoslovenská vodárenská spoločnosť, a.s., ŠF EÚ, súkromné subjekty, úvery, iné grantové schémy	Západoslovenská vodárenská spoločnosť, a.s., obec B. pod Javorinou
	Dostavba kanalizácie.	10 000	Západoslovenská vodárenská spoločnosť, a.s., ŠF EÚ, súkromné subjekty, úvery, iné grantové schémy	Západoslovenská vodárenská spoločnosť, a.s., obec B. pod Javorinou
Opatrenie 6.2.2.20	Rekonštrukcia oplatenia cintorínov, ochrana a údržba porastov v okolí cintorínov - rozšírenie cintorínov.			
		Predpokladaný rozpočet	Zdroje financovania	Oprávnení žiadatelia
Aktivity	Spracovanie technickej dokumentácie.	40	rozpočet obce, ŠF EÚ	obec B. pod Javorinou
	Výkon rekonštrukčných a rozširovacích prác.	750	rozpočet obce, ŠF EÚ	obec B. pod Javorinou
Opatrenie 6.2.2.21	Iluminácia historických objektov v obci.			



		Predpokladaný rozpočet	Zdroje financovania	Oprávnení žiadatelia
Aktivity	Inštalácia osvetľovacej techniky.	100	rozpočet obce, ŠF EÚ	obec B. pod Javorinou
Opatrenie 6.2.2.22	Doplniť a udržiavať brehové porasty vodných tokov.			
		Predpokladaný rozpočet	Zdroje financovania	Oprávnení žiadatelia
Aktivity	Vypracovanie technickej dokumentácie.	25	rozpočet obce, ŠF EÚ	obec B. pod Javorinou
	Výkon pozemných prác.	1 500	rozpočet obce, ŠF EÚ	obec B. pod Javorinou
Opatrenie 6.2.2.23	Realizácia a údržba parkovej úpravy v strede obce.			
		Predpokladaný rozpočet	Zdroje financovania	Oprávnení žiadatelia
Aktivity	Vypracovanie technickej dokumentácie.	20	rozpočet obce, ŠF EÚ	obec B. pod Javorinou
	Výkon pozemných prác.	150	rozpočet obce, ŠF EÚ	obec B. pod Javorinou
	Výsadba zelene.	450	rozpočet obce, ŠF EÚ	obec B. pod Javorinou
Opatrenie 6.2.2.24	Realizácia izolačnej zelene okolo poľnohospodárskeho družstva, navrhovaných výrobných areálov a cintorínov.			
		Predpokladaný rozpočet	Zdroje financovania	Oprávnení žiadatelia
Aktivity	Vypracovanie technickej dokumentácie.	25	rozpočet obce, ŠF EÚ	obec B. pod Javorinou
	Výkon pozemných prác.	100	rozpočet obce, ŠF EÚ	obec B. pod Javorinou
	Výsadba zelene.	300	rozpočet obce, ŠF EÚ	obec B. pod Javorinou

Predpokladaná štruktúra finančných zdrojov (tis. Sk)

vlastné spracovanie

Časový horizont uskutočnenia

Ciele a opatrenia / Termín uskutočnenia		2007	2008	2009	2010	2011	2012	2013	2014	2015	2016
Cieľ 6.2.1	Rozvoj dopravnej infraštruktúry										
Opatrenie 6.2.1.1	Rekonštrukcia miestnej komunikácie smerom do časti Cetuna.										
Opatrenie 6.2.1.2	Úprava miestnych komunikácií a výstavba chodníkov.										
Opatrenie 6.2.1.3	Budovanie miestnych cyklotrás.										
Opatrenie 6.2.1.4	Rekonštrukcia zastávok SAD.										
Opatrenie 6.2.1.5	Rekonštrukcia miestnej komunikácie v smere na časť Hrubá Strana.										
Opatrenie 6.2.1.6	Výstavba parkovacích plôch v centre obce.										



Predpokladané zdroje čerpania z fondov EÚ (2004 - 2006)	
Cieľ 6.2.1	Rozvoj dopravnej infraštruktúry
SOP Priemysel a služby	
1. Rast konkurencieschopnosti priemyslu a služieb s využitím rozvoja domáceho rastového potenciálu	
1.2 Podpora budovania a rekonštrukcie infraštruktúry	
OP Základná infraštruktúra	
1. Dopravná infraštruktúra	



1.1 Modernizácia a rozvoj železničnej infraštruktúry
1.2 Modernizácia a rozvoj cestnej infraštruktúry
3. Lokálna infraštruktúra
3.4 Renovácia a rozvoj obcí
Európsky fond regionálneho rozvoja
Cieľ 6.2.2 Rozvoj občianskej infraštruktúry
OP Základná infraštruktúra
3. Lokálna infraštruktúra
3.2 Budovanie a rozvoj informačnej spoločnosti pre verejný sektor
3.3 Budovanie a rozvoj inštitucionálnej infraštruktúry v oblasti regionálnej politiky
3.4 Renovácia a rozvoj obcí

8.3 ŽIVOTNÉ PROSTREDIE

Strategický zámer				
Strategickým zámerom obce je nielen zachovanie existujúceho dobrého stavu životného prostredia a zvyšovania jeho kvality, ale aj eliminácia slabých stránok, neustála osveta, výchova a informovanosť o stave životného prostredia.				
Cieľ 6.3.1	Nakladanie s komunálnym a drobným stavebným odpadom			
Opatrenie 6.3.1.1	V súlade s prijatými koncepciami zabezpečiť permanentné znižovanie podielu skladovanej časti odpadov, k čomu organizovať mobilné zbery textílií, kovového odpadu, viacvrstvových obalov nebezpečných odpadov.			
		Predpokladaný rozpočet	Zdroje financovania	Oprávnení žiadatelia
Aktivity	Zvýšiť environmentálne povedomie ľudí.	podľa potreby	rozpočet obce, ŠF EÚ	obec B. pod Javorinou
	Zabezpečenie zberného kontajneru 2 x ročne.	20/rok	rozpočet obce, ŠF EÚ	obec B. pod Javorinou
	Zabezpečenie zberu nebezpečných odpadov.	podľa potreby	rozpočet obce, ŠF EÚ	obec B. pod Javorinou
Opatrenie 6.3.1.2	Zabezpečiť separáciu komunálneho odpadu v celej obci.			
		Predpokladaný rozpočet	Zdroje financovania	Oprávnení žiadatelia
Aktivity	Ekonomicky motivovať obyvateľstvo.	podľa potreby	rozpočet obce	obec B. pod Javorinou
	Zabezpečiť požadované podmienky pre realizáciu separovaného zberu.	podľa potreby	rozpočet obce, MŽP SR	obec B. pod Javorinou
Opatrenie 6.3.2.3	Zabezpečiť likvidáciu čiernych skládok v obci.			
		Predpokladaný rozpočet	Zdroje financovania	Oprávnení žiadatelia
Aktivity	Lokalizácia čiernych skládok.	podľa potreby	rozpočet obce, MŽP SR	obec B. pod Javorinou
	Likvidácia skládok.	podľa potreby	rozpočet obce	obec B. pod Javorinou
Opatrenie 6.3.2.4	Výstavba obecného kompostoviska.			
		Predpokladaný rozpočet	Zdroje financovania	Oprávnení žiadatelia
Aktivity	Vypracovanie technickej dokumentácie.	35	rozpočet obce, MŽP SR	obec B. pod Javorinou
	Výber vhodnej lokality a výstavba kompostoviska.	1 500	rozpočet obce, MŽP SR	obec B. pod Javorinou
Opatrenie 6.3.2.5	Výstavba zberného dvora pre separovaný zber.			
		Predpokladaný rozpočet	Zdroje financovania	Oprávnení žiadatelia
Aktivity	Vypracovanie technickej dokumentácie.	40	rozpočet obce, MŽP SR	obec B. pod Javorinou
	Výber vhodnej lokality a výstavba ZD.	1 800	rozpočet obce, MŽP SR	obec B. pod Javorinou
Cieľ 6.3.2	Informovanosť a poradenstvo			
Opatrenie 6.3.2.1	Spracovať koncepciu zabezpečenia informovanosti, poradenstva a prevencie v oblasti ŽP. Trvale preferovať poradenstvo a prevenciu pred represiou.			
		Predpokladaný rozpočet	Zdroje financovania	Oprávnení žiadatelia
Aktivity	Vypracovanie koncepcie pre ochranu životného prostredia v obci.	20	rozpočet obce, MŽP SR	obec B. pod Javorinou




	Prezentácia a šírenie osvety v oblasti životného prostredia.	podľa potreby	rozpočet obce	obec B. pod Javorinou
Cieľ 6.3.3	Ochrana a racionálne využívanie vôd			
Opatrenie 6.3.3.1	Zabezpečiť dostavbu kanalizačnej siete a spustenie čističky odpadových vôd, znížiť množstvo znečisťujúcich látok vo vypúšťaných odpadových vodách na limitovanú úroveň.			
		Predpokladaný rozpočet	Zdroje financovania	Oprávnení žiadatelia
Aktivity	Dostavba kanalizačnej siete.	82 410	Západoslávská vodárenská spoločnosť, a.s., ŠF EÚ, súkromné subjekty, úvery, iné grantové schémy	Západoslávská vodárenská spoločnosť, a.s., obec B. pod Javorinou
	Napojenie domácností.	podľa potreby	Západoslávská vodárenská spoločnosť, a.s., ŠF EÚ, súkromné subjekty, úvery, iné grantové schémy	Západoslávská vodárenská spoločnosť, a.s., obec B. pod Javorinou
	Spustenie ČOV.	podľa potreby	Západoslávská vodárenská spoločnosť, a.s., ŠF EÚ, súkromné subjekty, úvery, iné grantové schémy	Západoslávská vodárenská spoločnosť, a.s., obec B. pod Javorinou
Opatrenie 6.3.3.2	Zabezpečiť dostatok kvalitnej pitnej vody, minimalizovať straty vo vodovodných sieťach.			
		Predpokladaný rozpočet	Zdroje financovania	Oprávnení žiadatelia
Aktivity	Údržba existujúcej vodovodnej siete.	podľa potreby	Západoslávská vodárenská spoločnosť, a.s., ŠF EÚ, súkromné subjekty, úvery, iné grantové schémy	Západoslávská vodárenská spoločnosť, a.s., obec B. pod Javorinou
	Pravidelný monitoring vodovodnej siete.	podľa potreby	Západoslávská vodárenská spoločnosť, a.s., ŠF EÚ, súkromné subjekty, úvery, iné grantové schémy	Západoslávská vodárenská spoločnosť, a.s., obec B. pod Javorinou
Opatrenie 6.3.3.3	Obnoviť prirodzené vodozádržné funkcie tokov a inundačných území (obnoviť staré korytá).			
		Predpokladaný rozpočet	Zdroje financovania	Oprávnení žiadatelia
Aktivity	Rekultivácia existujúcich koryt vodných tokov v obci.	podľa potreby	rozpočet obce, ŠF EÚ	obec B. pod Javorinou
	Pravidelný monitoring.	podľa potreby	rozpočet obce, ŠF EÚ	obec B. pod Javorinou
Opatrenie 6.3.3.4	Rekonštrukcia koryt vodných tokov v obci.			
		Predpokladaný rozpočet	Zdroje financovania	Oprávnení žiadatelia
Aktivity	Analýza súčasnej situácie a možností.	podľa potreby	rozpočet obce, ŠF EÚ	obec B. pod Javorinou
	Vypracovanie technickej dokumentácie.	35	rozpočet obce, ŠF EÚ	obec B. pod Javorinou
	Rekonštrukcia a úprava koryt.	6 000	rozpočet obce, ŠF EÚ	obec B. pod Javorinou
Opatrenie 6.3.3.5	Zamedziť možnostiam znečistenia povrchových vôd tunajším poľnohospodárskym družstvom.			
		Predpokladaný rozpočet	Zdroje financovania	Oprávnení žiadatelia
Aktivity	Pravidelný monitoring.	podľa potreby	rozpočet obce	obec B. pod Javorinou



Ciel' 6.3.4	Ochrana ovzdušia			
Opatrenie 6.3.4.1	Zabezpečiť zníženie produkovaných emisií hlavným zdrojom znečistenia – domácnosti.			
		Predpokladaný rozpočet	Zdroje financovania	Oprávnení žiadatelia
Aktivity	Obmedziť spaľovaniu fosílnych palív.	podľa potreby	rozpočet obce, ŠF EÚ, súkromné subjekty	obec, obyvatelia
	Prechod na alternatívne zdroje vykurovania.	podľa potreby	rozpočet obce, ŠF EÚ, súkromné subjekty	obec, obyvatelia

Predpokladaná štruktúra finančných zdrojov (tis. Sk)



vlastné spracovanie

Časový horizont uskutočnenia											
Ciele a opatrenia / Termín uskutočnenia		2007	2008	2009	2010	2011	2012	2013	2014	2015	2016
Ciel' 6.3.1 Nakladanie s komunálnym a drobným stavebným odpadom											
Opatrenie 6.3.1.1	V súlade s prijatými koncepciami zabezpečiť permanentné znížovanie podielu skladovanej časti odpadov, k čomu organizovať mobilné zbery textílií, kovového odpadu, viacvrstvových obalov nebezpečných odpadov.										
Opatrenie 6.3.1.2	Zabezpečiť separáciu komunálneho odpadu v celej obci.										
Opatrenie 6.3.2.3	Zabezpečiť likvidáciu čiernych skládok v obci.										
Opatrenie 6.3.2.4	Výstavba obecného kompostoviska.										
Opatrenie 6.3.2.5	Výstavba zberného dvora pre separovaný zber.										
Ciel' 6.3.2 Informovanosť a poradenstvo											
Opatrenie 6.3.2.1	Spracovať koncepciu zabezpečenia informovanosti, poradenstva a prevencie v oblasti ŽP. Trvale preferovať poradenstvo a prevenciu pred represiou.										
Ciel' 6.3.3 Ochrana a racionálne využívanie vôd											
Opatrenie 6.3.3.1	Zabezpečiť dostavbu kanalizačnej siete a spustenie čističky odpadových vôd, znížiť množstvo znečisťujúcich látok vo vypúšťaných odpadových vodách na limitovanú úroveň.										
Opatrenie 6.3.3.2	Zabezpečiť dostatok kvalitnej pitnej vody, minimalizovať straty vo vodovodných sieťach.										
Opatrenie 6.3.3.3	Obnoviť prirodzené vodozádržné funkcie tokov a inundačných území (obnoviť staré korytá).										



Predpokladané zdroje čerpania z fondov EÚ (2004 - 2006)	
Cieľ 6.3.1	Nakladanie s komunálnym a drobným stavebným odpadom
OP Základná infraštruktúra	
2. Enviromentálna infraštruktúra	
2.3 Zlepšenie a rozvoj infraštruktúry odpadového hospodárstva	
2.4 Ochrana, zlepšenie a regenerácia prírodného prostredia	
Európsky fond regionálneho rozvoja	
Cieľ 6.3.2	Informovanosť a poradenstvo
OP Základná infraštruktúra	
3. Lokálna infraštruktúra	
3.2 Budovanie a rozvoj informačnej spoločnosti pre verejný sektor	
Európsky fond regionálneho rozvoja	
Cieľ 6.3.3	Ochrana a racionálne využívanie vôd
OP Základná infraštruktúra	
2. Enviromentálna infraštruktúra	
2.1 Zlepšenie a rozvoj infraštruktúry na ochranu a racionálne využívanie vôd	
Európsky fond regionálneho rozvoja	
Cieľ 6.3.4	Ochrana ovzdušia
OP Základná infraštruktúra	
2. Enviromentálna infraštruktúra	
2.2 Zlepšenie a rozvoj infraštruktúry na ochranu ovzdušia	
Európsky fond regionálneho rozvoja	

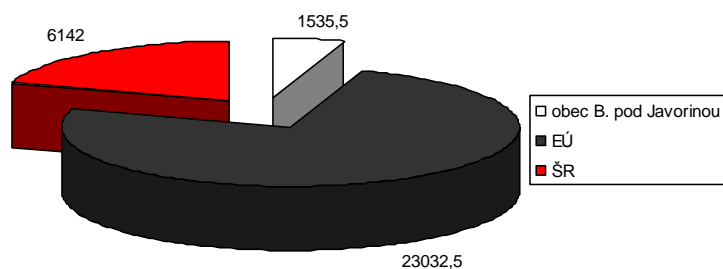
Strategický zámer				
Neustále rozvíjať širokú paletu sociálnych a zdravotných služieb poskytovaných v obci. Dbáť o ich dostupnosť, kvalitu a vzájomnú vyváženosť za účelom dosiahnutia dôstojných podmienok života všetkých kategórií obyvateľov obce.				
Cieľ 6.4.1	Doplniť chýbajúcu infraštruktúru sociálnych zariadení v obci a zvýšiť ich kvalitu.			
Opatrenie 6.4.1.1	Vybudovať/zriadiť zariadenie poskytujúce sociálne služby (dom opatrovateľskej služby).			
		Predpokladaný rozpočet	Zdroje financovania	Oprávnení žiadatelia
Aktivity	Výber vhodnej alternatívny zariadenia zariadenia.	podľa potreby	-	obec B. pod Javorinou
	Vypracovanie technickej dokumentácie.	50	rozpočet obce, ŠF EÚ, zdroje neziskových organizácií	obec B. pod Javorinou
	Realizácia – výstavba / rekonštrukcia budovy pre zariadenie poskytujúce sociálne služby.	10 000	rozpočet obce, ŠF EÚ, zdroje neziskových organizácií	obec B. pod Javorinou
Opatrenie 6.4.1.2	Výstavba nájomných bytov v obci.			
		Predpokladaný rozpočet	Zdroje financovania	Oprávnení žiadatelia
Aktivity	Výber lokality.	podľa potreby	rozpočet obce, ŠF EÚ	obec B. pod Javorinou
	Vypracovanie technickej dokumentácie.	100	rozpočet obce, ŠF EÚ	obec B. pod Javorinou
	Výstavba nájomných bytov.	18 000	rozpočet obce, ŠF EÚ	obec B. pod Javorinou
Cieľ 6.4.2	Zlepšiť úroveň poskytovania zdravotníckych a sociálnych služieb.			



Opatrenie 6.4.2.1	Zlepšenie úrovne poskytovania domácej ošetrovateľskej starostlivosti, rozšírenie jej služieb o poskytovanie rehabilitačných cvičení.			
		Predpokladaný rozpočet	Zdroje financovania	Oprávnení žiadatelia
Aktivity	Zvýšenie kvality poskytovaných služieb.	podľa potreby	ZP	súkromné subjekty
	Zvýšenie personálnych kapacít v prípade potreby.	podľa potreby	ZP	súkromné subjekty
Opatrenie 6.4.2.2	Zabezpečiť aspoň raz mesačne poradňu v obci.			
		Predpokladaný rozpočet	Zdroje financovania	Oprávnení žiadatelia
Aktivity	Zabezpečenie personálnych kapacít.	podľa potreby	rozpočet obce	obec B. pod Javorinou
	Zabezpečenie priestorov.	podľa potreby	rozpočet obce	obec B. pod Javorinou
Opatrenie 6.4.2.3	Zabezpečiť dostupnosť zdravotnej starostlivosti pre dospelých občanov.			
		Predpokladaný rozpočet	Zdroje financovania	Oprávnení žiadatelia
Aktivity	Zabezpečiť v súčinnosti s okresným mestom a spádovou obcou pre oblasť poskytovania zdravotníckych služieb ich maximálnu dostupnosť.	podľa potreby	Minister. zdravotníctva	obec B. pod Javorinou
Opatrenie 6.4.2.4	Zabezpečovať komplexnú zdravotnú starostlivosť o starých ľudí a dlhodobo chorých.			
		Predpokladaný rozpočet	Zdroje financovania	Oprávnení žiadatelia
Aktivity	Analýza dopytu po uvedených službách.	podľa potreby	Minister. zdravotníctva	obec B. pod Javorinou
	Zabezpečenie personálnych kapacít, priestorov a finančných prostriedkov.	podľa potreby	Minister. zdravotníctva	obec B. pod Javorinou
Opatrenie 6.4.2.5	Zvýšiť úroveň poskytovaných sociálnych služieb.			
		Predpokladaný rozpočet	Zdroje financovania	Oprávnení žiadatelia
Aktivity	Zvýšenie kvality poskytovaných služieb.	podľa potreby	rozpočet obce, n.o.	obec, n.o.
	Zvýšenie personálnych kapacít v prípade potreby.	podľa potreby	rozpočet obce	obec B. pod Javorinou
Opatrenie 6.4.2.6	Podporiť služby pre marginalizované skupiny občanov a týrané ženy.			
		Predpokladaný rozpočet	Zdroje financovania	Oprávnení žiadatelia
Aktivity	Analýza dopytu po uvedených službách.	podľa potreby	Minister. zdravotníctva	obec, n.o.
	Zabezpečenie personálnych kapacít.	podľa potreby	Minister. zdravotníctva	obec, n.o.
	Zabezpečenie priestorov.	podľa potreby	Minister. zdravotníctva	obec, n.o.
Opatrenie 6.4.2.7	Zlepšiť sociálne povedomie rómskeho etnika v obci.			
		Predpokladaný rozpočet	Zdroje financovania	Oprávnení žiadatelia
Aktivity	Pravidelná osвета v rôznych oblastiach života.	podľa potreby	rozpočet obce	obec B. pod Javorinou
	Pravidelný monitoring.	podľa potreby	rozpočet obce	obec B. pod Javorinou
Opatrenie 6.4.2.8	Zabezpečenie stravovania pre dôchodcov a soc. odkázalých.			
		Predpokladaný rozpočet	Zdroje financovania	Oprávnení žiadatelia
Aktivity	Zabezpečenie priestorov.	podľa potreby	rozpočet obce, ŠF EÚ	obec B. pod Javorinou



	Obstaranie vnútorného vybavenia.	1 000	rozpočet obce, ŠF EÚ	obec B. pod Javorinou
Opatrenie 6.4.2.9	Rekonštrukcia zdravotného strediska.			
		Predpokladaný rozpočet	Zdroje financovania	Oprávnení žiadateľa
Aktivity	Vypracovanie technickej dokumentácie.	60	rozpočet obce, ŠF EÚ	obec B. pod Javorinou
	Rekonštrukcia budovy.	1 500	rozpočet obce, ŠF EÚ	obec B. pod Javorinou

Predpokladaná štruktúra finančných zdrojov (tis. Sk)

vlastné spracovanie

Časový horizont uskutočnenia

Ciele a opatrenia / Termín uskutočnenia		2007	2008	2009	2010	2011	2012	2013	2014	2015	2016
Cieľ 6.4.1	Doplniť chýbajúcu infraštruktúru sociálnych zariadení v obci a zvýšiť ich kvalitu.										
Opatrenie 6.4.1.1	Vybudovať/zriaďovať zariadenie poskytujúce sociálne služby (dom opatrovateľskej služby).										
Opatrenie 6.4.1.2	Výstavba nájomných bytov v obci.										
Cieľ 6.4.2	Zlepšiť úroveň poskytovania zdravotníckych a sociálnych služieb.										
Opatrenie 6.4.2.1	Zlepšenie úrovne poskytovania domácej ošetrovateľskej starostlivosti, rozšírenie jej služieb o poskytovanie rehabilitačných cvičení.										
Opatrenie 6.4.2.2	Zabezpečiť aspoň raz mesačne poradňu v obci.										
Opatrenie 6.4.2.3	Zabezpečiť dostupnosť zdravotnej starostlivosti pre dospelých občanov.										
Opatrenie 6.4.2.4	Zabezpečovať komplexnú zdravotnú starostlivosť o starých ľudí a dlhodobo chorých.										
Opatrenie 6.4.2.5	Zvýšiť úroveň poskytovaných sociálnych služieb.										
Opatrenie 6.4.2.6	Podporiť služby pre marginalizované skupiny občanov a týrané ženy.										
Opatrenie 6.4.2.7	Zlepšiť sociálne povedomie rómskeho etnika v obci.										
Opatrenie 6.4.2.8	Zabezpečenie stravovania pre dôchodcov a soc. odkázaných.										
Opatrenie 6.4.2.9	Rekonštrukcia zdravotného strediska.										

Predpokladané zdroje čerpania z fondov EÚ (2004 - 2006)

Cieľ 6.4.1	Doplniť chýbajúcu infraštruktúru sociálnych zariadení v obci a zvýšiť ich kvalitu.
OP Základná infraštruktúra	
3. Lokálna infraštruktúra	
3.1 Budovanie a rozvoj občianskej infraštruktúry v regiónoch	



3.1.3 Budovanie a rozvoj sociálnej infraštruktúry
Európsky sociálny fond (ESF)
Cieľ 6.4.2 Zlepšiť úroveň poskytovania zdravotníckych a sociálnych služieb.
OP Základná infraštruktúra
3. Lokálna infraštruktúra
3.1 Budovanie a rozvoj občianskej infraštruktúry v regiónoch
3.1.3 Budovanie a rozvoj sociálnej infraštruktúry
3.1.2 Budovanie a rozvoj zdravotníckej infraštruktúry
Európsky sociálny fond (ESF)

8.5 ŠKOLSTVO A ŠPORT

Strategický zámer				
Zabezpečenie všestranného rozvoja detí a mládeže. Zlepšenie technického stavu a vybavenia školy. V športe umožniť ponuku čo najširšej palety služieb, zabezpečiť čo najefektívnejšie a transparentné využitie verejných financií ku prospechu všetkých občanov obce. Podpora existujúcich športových podujatí, ako aj vytváranie vhodných podmienok pre rozvoj rôznych druhov športu nielen pre obyvateľov obce.				
Cieľ 6.5.1	Budovanie a rozvoj školskej infraštruktúry.			
Opatrenie 6.5.1.1	Modernizovať a rekonštruovať budovu základnej školy a materskej školy.			
		Predpokladaný rozpočet	Zdroje financovania	Oprávnení žiadatelia
Aktivity	Výmena plastových okien.	650	rozpočet obce, ŠF EÚ	obec B. pod Javorinou
	Zateplenie budov.	800	rozpočet obce, ŠF EÚ	obec B. pod Javorinou
	Výmena strešnej krytiny.	500	rozpočet obce, ŠF EÚ	obec B. pod Javorinou
Opatrenie 6.5.1.2	Modernizácia vnútorného vybavenia základnej školy.			
		Predpokladaný rozpočet	Zdroje financovania	Oprávnení žiadatelia
Aktivity	Výber vhodného dodávateľa.	podľa potreby	rozpočet obce, ŠF EÚ	obec B. pod Javorinou
	Nákup zariadení.	2 000	rozpočet obce, ŠF EÚ	obec B. pod Javorinou
Opatrenie 6.5.1.3	Rekonštrukcia sociálnych zariadení a šatní v budove základnej školy.			
		Predpokladaný rozpočet	Zdroje financovania	Oprávnení žiadatelia
Aktivity	Rekonštrukcia sociálnych zariadení.	350	rozpočet obce, ŠF EÚ	obec B. pod Javorinou
Opatrenie 6.5.1.4	Výstavba športového ihriska základnej školy - volejbalového a basketbalového.			
		Predpokladaný rozpočet	Zdroje financovania	Oprávnení žiadatelia
Aktivity	Spracovanie technickej dokumentácie.	60	rozpočet obce, ŠF EÚ, MŠ SR	obec B. pod Javorinou
	Výstavba ihriska.	1 500	rozpočet obce, ŠF EÚ, MŠ SR	obec B. pod Javorinou
Opatrenie 6.5.1.5	Rekonštrukcia telocvične.			
		Predpokladaný rozpočet	Zdroje financovania	Oprávnení žiadatelia
Aktivity	Vypracovanie technickej dokumentácie.	90	rozpočet obce, ŠF EÚ, MŠ SR	obec B. pod Javorinou
	Rekonštrukcia telocvične.	10 000	rozpočet obce, ŠF EÚ, MŠ SR	obec B. pod Javorinou
Opatrenie 6.5.1.6	Zakúpenie výpočtovej techniky do priestorov knižnice.			
		Predpokladaný rozpočet	Zdroje financovania	Oprávnení žiadatelia
Aktivity	Nákup výpočtovej techniky.	350	rozpočet obce, ŠF EÚ, MŠ SR	obec B. pod Javorinou




Opatrenie 6.5.1.7	Rekonštrukcia školskej jedálne.			
		Predpokladaný rozpočet	Zdroje financovania	Oprávnení žiadatelia
Aktivity	Spracovanie technickej dokumentácie.	40	rozpočet obce, ŠF EÚ, MŠ SR	obec B. pod Javorinou
	Rekonštrukcia objektu.	5 900	rozpočet obce, ŠF EÚ, MŠ SR	obec B. pod Javorinou
Opatrenie 6.5.1.8	Výstavba novej dátovej siete v budove ZŠ.			
		Predpokladaný rozpočet	Zdroje financovania	Oprávnení žiadatelia
Aktivity	Spracovanie technickej dokumentácie.	podľa potreby	rozpočet obce, ŠF EÚ, MŠ SR	obec B. pod Javorinou
	Výstavba dátovej siete.	1 500	rozpočet obce, ŠF EÚ, MŠ SR	obec B. pod Javorinou
Opatrenie 6.5.1.9	Zriadenie nových počítačových učební.			
		Predpokladaný rozpočet	Zdroje financovania	Oprávnení žiadatelia
Aktivity	Nákup výpočtovej techniky.	300	rozpočet obce, ŠF EÚ, MŠ SR	obec B. pod Javorinou
Opatrenie 6.5.1.10	Vybavenie 4 miestností prezentačnou technikou - PC s dataprojektorom.			
		Predpokladaný rozpočet	Zdroje financovania	Oprávnení žiadatelia
Aktivity	Nákup prezentačnej a výpočtovej techniky.	200	rozpočet obce, ŠF EÚ, MŠ SR	obec B. pod Javorinou
Cieľ 6.5.2	Trvalé skvalitňovanie vyváženej ponuky výkonnostného a rekreačného športu.			
Opatrenie 6.5.2.1	Vybudovanie športového areálu v obci.			
		Predpokladaný rozpočet	Zdroje financovania	Oprávnení žiadatelia
Aktivity	Výber lokality a spracovanie technickej dokumentácie.	30	ŠF EÚ, podnikateľské subjekty, úvery, iné grantové schémy	podnikateľské subjekty
	Výstavba areálu.	6 500	ŠF EÚ, podnikateľské subjekty, úvery, iné grantové schémy	podnikateľské subjekty
Opatrenie 6.5.2.2	Výstavba lyžiarskeho vleku v časti Tršová jama.			
		Predpokladaný rozpočet	Zdroje financovania	Oprávnení žiadatelia
Aktivity	Vypracovanie podnikateľského plánu a štúdie uskutočniteľnosti.	80	ŠF EÚ, podnikateľské subjekty, úvery, iné grantové schémy	podnikateľské subjekty
	Výber a príprava vhodnej lokality.	podľa potreby	ŠF EÚ, podnikateľské subjekty, úvery, iné grantové schémy	podnikateľské subjekty
	Výstavba lyžiarskeho vleku s príslušenstvom.	15 000	ŠF EÚ, podnikateľské subjekty, úvery, iné grantové schémy	podnikateľské subjekty
Opatrenie 6.5.2.3	Výstavba cykloturistických trás.			



		Predpokladaný rozpočet	Zdroje financovania	Oprávnení žiadatelia
Aktivity	Spracovanie technickej dokumentácie.	45	rozpočet obce, ŠF EÚ, podnikateľské subjekty, úvery, iné grantové schémy	obec B. pod Javorinou
	Výstavba trás.	podľa potreby	rozpočet obce, ŠF EÚ, podnikateľské subjekty, úvery, iné grantové schémy	obec B. pod Javorinou
Opatrenie 6.5.2.4	Výstavba tribúny pre cca. 200 osôb a šatní pre potreby futbalového ihriska.			
		Predpokladaný rozpočet	Zdroje financovania	Oprávnení žiadatelia
Aktivity	Vypracovanie technickej dokumentácie.	80	rozpočet obce, ŠF EÚ, podnikateľské subjekty, úvery, iné grantové schémy	obec, podnikateľské subjekty
	Výstavba príslušenstva.	1 000	rozpočet obce, ŠF EÚ, podnikateľské subjekty, úvery, iné grantové schémy	obec, podnikateľské subjekty
Opatrenie 6.5.2.5	Vytváranie materiálnych a finančných podmienok na rozvoj výkonnostného a rekreačného športu v obci.			
		Predpokladaný rozpočet	Zdroje financovania	Oprávnení žiadatelia
Aktivity	Zabezpečenie materiálno-technického a finančného vybavenia.	podľa možností	rozpočet obce, podnikateľské subjekty	obec, podnikateľské subjekty
Opatrenie 6.5.2.6	Podpora organizácie športových podujatí regionálneho významu.			
		Predpokladaný rozpočet	Zdroje financovania	Oprávnení žiadatelia
Aktivity	Zabezpečenie personálnych kapacít.	podľa možností	rozpočet obce, podnikateľské subjekty	obec, podnikateľské subjekty
	Zabezpečenie materiálno-technického a finančného vybavenia.	podľa možností	rozpočet obce, podnikateľské subjekty	obec, podnikateľské subjekty
Opatrenie 6.5.2.7	Podpora športových aktivít zdravotne postihnutých občanov.			
		Predpokladaný rozpočet	Zdroje financovania	Oprávnení žiadatelia
Aktivity	Zabezpečenie materiálno-technického a finančného vybavenia.	podľa možností	rozpočet obce, podnikateľské subjekty	obec, podnikateľské subjekty
Opatrenie 6.5.2.8	Podporovať talentovanú mládež.			
		Predpokladaný rozpočet	Zdroje financovania	Oprávnení žiadatelia
Aktivity	Zabezpečenie materiálno-technického a finančného vybavenia.	podľa možností	rozpočet obce, podnikateľské subjekty	obec, podnikateľské subjekty
Opatrenie 6.5.2.9	Spolupracovať s občianskymi združeniami, inými právnickými a fyzickými osobami, pôsobiace v oblasti telesnej kultúry.			
		Predpokladaný rozpočet	Zdroje financovania	Oprávnení žiadatelia
Aktivity	Zabezpečenie personálnych kapacít.	podľa potreby	rozpočet obce	obec B. pod Javorinou
Opatrenie 6.5.2.10	Vysporiadanie pozemkov pod športovými ihriskami.			



		Predpokladaný rozpočet	Zdroje financovania	Oprávnení žiadatelia
Aktivity	Personálne a finančné zabezpečenie.	podľa potreby	rozpočet obce	obec B. pod Javorinou

Predpokladaná štruktúra finančných zdrojov (tis. Sk)

vlastné spracovanie

Časový horizont uskutočnenia											
Ciele a opatrenia / Termín uskutočnenia		2007	2008	2009	2010	2011	2012	2013	2014	2015	2016
Cieľ 6.5.1 Budovanie a rozvoj školskej infraštruktúry.											
Opatrenie 6.5.1.1	Modernizovať a rekonštruovať budovu základnej školy a materskej školy.										
Opatrenie 6.5.1.2	Modernizácia vnútorného vybavenia základnej školy.										
Opatrenie 6.5.1.3	Rekonštrukcia sociálnych zariadení a šatní v budove základnej školy.										
Opatrenie 6.5.1.4	Výstavba športového ihriska základnej školy - volejbalového a basketbalového.										
Opatrenie 6.5.1.5	Rekonštrukcia telocvične.										
Opatrenie 6.5.1.6	Zakúpenie výpočtovej techniky do priestorov knižnice.										
Opatrenie 6.5.1.7	Rekonštrukcia školskej jedálne.										
Opatrenie 6.5.1.8	Výstavba novej dátovej siete v budove ZŠ.										
Opatrenie 6.5.1.9	Zriadenie nových počítačových učební.										
Opatrenie 6.5.1.10	Vybavenie 4 miestností prezentačnou technikou - PC s dataprojektorom.										
Cieľ 6.5.2 Trvalé skvalitňovanie vyváženej ponuky výkonnostného a rekreačného športu.											
Opatrenie 6.5.2.1	Vybudovanie športového areálu v obci.										
Opatrenie 6.5.2.2	Výstavba lyžiarskeho vleku v časti Tršová jama.										
Opatrenie 6.5.2.3	Výstavba cykloturistických trás.										
Opatrenie 6.5.2.4	Výstavba tribúny pre cca. 200 osôb a šatní pre potreby futbalového ihriska.										
Opatrenie 6.5.2.5	Vytváranie materiálnych a finančných podmienok na rozvoj výkonnostného a rekreačného športu v obci.										
Opatrenie 6.5.2.6	Podpora organizácie športových podujatí regionálneho významu.										
Opatrenie 6.5.2.7	Podpora športových aktivít zdravotne postihnutých občanov.										



Opatrenie 6.5.2.8	Podporovať talentovanú mládež.										
Opatrenie 6.5.2.9	Spolupracovať s občianskymi združeniami, inými právnickými a fyzickými osobami, pôsobiace v oblasti telesnej kultúry.										
Opatrenie 6.5.2.10	Vysporiadanie pozemkov pod športovými ihriskami.										

Predpokladané zdroje čerpania z fondov EÚ (2004 - 2006)**Cieľ 6.5.1 Budovanie a rozvoj školskej infraštruktúry.**

OP Základná infraštruktúra

3. Lokálna infraštruktúra

3.1 Budovanie a rozvoj občianskej infraštruktúry v regiónoch

3.1.1 Budovanie a rozvoj školskej infraštruktúry

3.2 Budovanie a rozvoj informačnej spoločnosti pre verejný sektor

Cieľ 6.5.2 Trvalé skvalitňovanie vyváženej ponuky výkonnostného a rekreačného športu.

OP Základná infraštruktúra

3. Lokálna infraštruktúra

3.1 Budovanie a rozvoj občianskej infraštruktúry v regiónoch

3.1.1 Budovanie a rozvoj školskej infraštruktúry

3.2 Budovanie a rozvoj informačnej spoločnosti pre verejný sektor

8.6 KULTÚRA**Strategický zámer**

Trvalé pôsobenie na kultúrne povedomie obyvateľov širokou paletou kultúrnych aktivít organizovaných externými subjektami. Existencia dôstojných priestorov pre kultúrne aktivity je povinnosť obce. Priebežná a kreatívna propagácia podujatí má vplyv na imidž obce a tým aj na cestovný ruch.

Cieľ 6.6.1 Zachovanie kultúrno-historického potenciálu obce a rozvoj kultúrnych, informačných a voľnočasových aktivít v nadväznosti na rozvoj cestovného ruchu na regionálnej a miestnej úrovni.

Opatrenie 6.6.1.1 Výstavba domu kultúry v centre obce.

		Predpokladaný rozpočet	Zdroje financovania	Oprávnení žiadatelia
Aktivity	Vypracovanie technickej dokumentácie.	150	rozpočet obce, ŠF EÚ	obec B. pod Javorinou
	Výstavba domu kultúry.	25 000	rozpočet obce, ŠF EÚ	obec B. pod Javorinou

Opatrenie 6.6.1.2 Rekonštrukcia tradičnej architektúry a zriadenie stálych expozícií z pôvodného štýlu života obyvateľov vo obci.

		Predpokladaný rozpočet	Zdroje financovania	Oprávnení žiadatelia
Aktivity	Výber vhodných objektov.	podľa potreby	rozpočet obce	obec B. pod Javorinou
	Vyriešenie vlastníckych vzťahov.	podľa potreby	rozpočet obce, ŠF EÚ, MK SR	obec B. pod Javorinou
	Rekonštrukcia a vybavenie expozície.	550	rozpočet obce, ŠF EÚ, MK SR	obec B. pod Javorinou

Opatrenie 6.6.1.3 Prepojiť obec so subjektami cestovného ruchu, agroturistiky.

		Predpokladaný rozpočet	Zdroje financovania	Oprávnení žiadatelia
Aktivity	Zabezpečenie personálnych kapacít.	podľa potreby	rozpočet obce	obec B. pod Javorinou

Opatrenie 6.6.1.4 Budovanie remeselníckych dvorov.

		Predpokladaný rozpočet	Zdroje financovania	Oprávnení žiadatelia
Aktivity	Výber a rekonštrukcia vhodných budov na alokáciu remeselného dvora.	podľa potreby	rozpočet obce, ŠF EÚ	obec B. pod Javorinou
	Zabezpečenie personálnych kapacít.	podľa potreby	rozpočet obce, ŠF EÚ	obec B. pod Javorinou
	Materiálne zabezpečenie remeselných dvorov predmetmi s kultúrnohistorickou hodnotou.	podľa potreby	rozpočet obce, ŠF EÚ	obec B. pod Javorinou

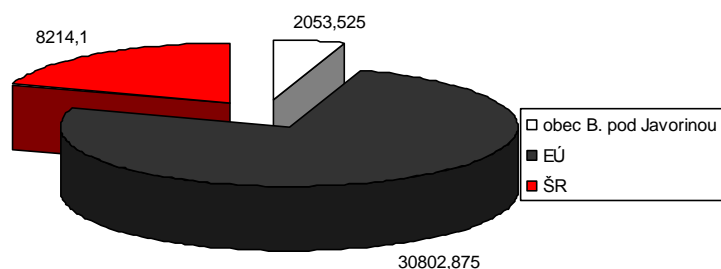


Opatrenie 6.6.1.5		Vybudovanie turistických a náučných trás pre žiakov, študentov, rodiny s deťmi, priemerných aj náročných klientov s využitím kultúrne – historického, folklórneho aj prírodného bohatstva.		
		Predpokladaný rozpočet	Zdroje financovania	Oprávnení žiadatelia
Aktivity	Zabezpečenie personálnych kapacít.	podľa potreby	rozpočet obce, ŠF EÚ	obec B. pod Javorinou
	Výber vhodných trás.	podľa potreby	rozpočet obce, ŠF EÚ	obec B. pod Javorinou
	Spracovanie technickej dokumentácie.	60	rozpočet obce, ŠF EÚ	obec B. pod Javorinou
	Realizácia výstavby.	1 500	rozpočet obce, ŠF EÚ	obec B. pod Javorinou
Opatrenie 6.6.1.6		Zachovanie a rozvoj ľudových tradícií (folklórny tanec, hudba a spev, ľudové remeslá, ľudový odev a doplnky, pôvodné bývanie a hospodárenie) a ich maximálne využitie v cestovnom ruchu a agroturistike.		
		Predpokladaný rozpočet	Zdroje financovania	Oprávnení žiadatelia
Aktivity	Zabezpečenie priestorov, finančných a materiálnych prostriedkov.	podľa potreby	rozpočet obce	obec B. pod Javorinou
Opatrenie 6.6.1.7		Rekonštrukcia kúrenia v dome kultúry - časť Cetuna.		
		Predpokladaný rozpočet	Zdroje financovania	Oprávnení žiadatelia
Aktivity	Vypracovanie technickej dokumentácie.	35	rozpočet obce, ŠF EÚ, MK SR	obec B. pod Javorinou
	Výkon rekonštrukčných prác.	1 000	rozpočet obce, ŠF EÚ, MK SR	obec B. pod Javorinou
Opatrenie 6.6.1.8		Rekonštrukcia a prístavba domu kultúry v časti Hrubá strana.		
		Predpokladaný rozpočet	Zdroje financovania	Oprávnení žiadatelia
Aktivity	Vypracovanie technickej dokumentácie.	80	rozpočet obce, ŠF EÚ, MK SR	obec B. pod Javorinou
	Výkon rekonštrukčných prác.	7 500	rozpočet obce, ŠF EÚ, MK SR	obec B. pod Javorinou
Opatrenie 6.6.1.9		Rekonštrukcia elektroinštalácie a kúrenia v kultúrnom dome - časť Hrušové.		
		Predpokladaný rozpočet	Zdroje financovania	Oprávnení žiadatelia
Aktivity	Vypracovanie technickej dokumentácie.	70	rozpočet obce, ŠF EÚ, MK SR	obec B. pod Javorinou
	Výkon rekonštrukčných prác.	2 500	rozpočet obce, ŠF EÚ, MK SR	obec B. pod Javorinou
Opatrenie 6.6.1.10		Podpora rozvoja kultúrnych aktivít a tradícií prostredníctvom rómskej mládeže.		
		Predpokladaný rozpočet	Zdroje financovania	Oprávnení žiadatelia
Aktivity	Zabezpečenie vhodných priestorov v kultúrnom dome.	podľa potreby	rozpočet obce, ŠF EÚ, MK SR	obec B. pod Javorinou
	Materiálne zabezpečenie.	podľa potreby	rozpočet obce, ŠF EÚ, MK SR	obec B. pod Javorinou
Opatrenie 6.6.1.11		Organizovanie pravidelných kultúrnych podujatí – Deň obce, Hody, atď..		
		Predpokladaný rozpočet	Zdroje financovania	Oprávnení žiadatelia
Aktivity	Personálne zabezpečenie.	podľa potreby	rozpočet obce, ŠF EÚ, MK SR	obec B. pod Javorinou
Opatrenie 6.6.1.12		Výstavba krytého pódia pre kultúrne podujatia pri obecnom úrade.		
		Predpokladaný rozpočet	Zdroje financovania	Oprávnení žiadatelia
Aktivity	Vypracovanie technickej dokumentácie.	60	rozpočet obce, ŠF EÚ, MK SR	obec B. pod Javorinou
	Výstavba pódia.	2 500	rozpočet obce, ŠF	obec B. pod



			EÚ, MK SR	Javorinou
Opatrenie 6.6.1.13	Zriadenie múzea o histórii obce.			
		Predpokladaný rozpočet	Zdroje financovania	Oprávnení žiadatelia
Aktivity	Zabezpečenie priestorov.	podľa potreby	rozpočet obce, ŠF EÚ, MK SR	obec B. pod Javorinou
	Obstaranie expozície.	podľa potreby	rozpočet obce, ŠF EÚ, MK SR	obec B. pod Javorinou
	Personálne zabezpečenie.	podľa potreby	rozpočet obce, ŠF EÚ, MK SR	obec B. pod Javorinou
Cieľ 6.6.2	Organizačné zabezpečenie			
Opatrenie 6.6.2.1	Spracovať kalendár kultúrnych podujatí na celý rok, tento priebežne aktualizovať. Rozšíriť žánrovú ponuku s orientáciou na hodnotný kultúrny prínos.			
		Predpokladaný rozpočet	Zdroje financovania	Oprávnení žiadatelia
Aktivity	Personálne a finančné zabezpečenie.	podľa potreby	rozpočet obce	obec B. pod Javorinou
	Spracovanie kalendár kultúrnych podujatí.	10	rozpočet obce	obec B. pod Javorinou
Cieľ 6.6.3	Propagácia v oblasti kultúry			
Opatrenie 6.6.3.1	Spracovať globálnu koncepciu „propagácie“ histórie obce v multimediálnej forme.			
		Predpokladaný rozpočet	Zdroje financovania	Oprávnení žiadatelia
Aktivity	Personálne a finančné zabezpečenie.	podľa potreby	rozpočet obce, ŠF EÚ	obec B. pod Javorinou
	Spracovanie koncepcie v multimediálnej forme.	30	rozpočet obce, ŠF EÚ	obec B. pod Javorinou
Opatrenie 6.6.3.2	Spracovať komplexný informačný bulletin o historickom vývoji a tradíciách obce pre školy aj subjekty cestovného ruchu.			
		Predpokladaný rozpočet	Zdroje financovania	Oprávnení žiadatelia
Aktivity	Personálne a finančné zabezpečenie.	podľa potreby	rozpočet obce, ŠF EÚ	obec B. pod Javorinou
	Spracovanie bulletinu.	10	rozpočet obce, ŠF EÚ	obec B. pod Javorinou
Opatrenie 6.6.3.3	Propagácia kultúry na internete prostredníctvom www stránky obce.			
		Predpokladaný rozpočet	Zdroje financovania	Oprávnení žiadatelia
Aktivity	Finančné zabezpečenie.	10	rozpočet obce, ŠF EÚ	obec B. pod Javorinou
	Obsahová analýza www stránky.	5	rozpočet obce, ŠF EÚ	obec B. pod Javorinou
	Priebežná aktualizácia www stránky.	1	rozpočet obce	obec B. pod Javorinou

Predpokladaná štruktúra finančných zdrojov (tis. Sk)



vlastné spracovanie



Časový horizont uskutočnenia											
Ciele a opatrenia / Termín uskutočnenia		2007	2008	2009	2010	2011	2012	2013	2014	2015	2016
Cieľ 6.6.1	Zachovanie kultúrno-historického potenciálu obce a rozvoj kultúrnych, informačných a voľnočasových aktivít v nadväznosti na rozvoj cestovného ruchu na regionálnej a miestnej úrovni.										
Opatrenie 6.6.1.1	Výstavba domu kultúry v centre obce.										
Opatrenie 6.6.1.2	Rekonštrukcia tradičnej architektúry a zriadenie stálych expozícií z pôvodného štýlu života obyvateľov vo obci.										
Opatrenie 6.6.1.3	Prepojiť obec so subjektami cestovného ruchu, agroturistiky.										
Opatrenie 6.6.1.4	Budovanie remeselníckych dvorov.										
Opatrenie 6.6.1.5	Vybudovanie turistických a náučných trás pre žiakov, študentov, rodiny s deťmi, priemerných aj náročných klientov s využitím kultúrno – historického, folklórneho aj prírodného bohatstva.										
Opatrenie 6.6.1.6	Zachovanie a rozvoj ľudových tradícií (folklórny tanec, hudba a spev, ľudové remeslá, ľudový odev a doplnky, pôvodné bývanie a hospodárenie) a ich maximálne využitie v cestovnom ruchu a agroturistike.										
Opatrenie 6.6.1.7	Rekonštrukcia kúrenia v dome kultúry - časť Cetuna.										
Opatrenie 6.6.1.8	Rekonštrukcia a prístavba domu kultúry v časti Hrubá strana.										
Opatrenie 6.6.1.9	Rekonštrukcia elektroinštalácie a kúrenia v kultúrnom dome - časť Hrušové.										
Opatrenie 6.6.1.10	Podpora rozvoja kultúrnych aktivít a tradícií prostredníctvom rómskej mládeže.										
Opatrenie 6.6.1.11	Organizovanie pravidelných kultúrnych podujatí – Deň obce, Hody, atď..										
Opatrenie 6.6.1.12	Výstavba krytého pódia pre kultúrne podujatia pri obecnom úrade.										
Opatrenie 6.6.1.13	Zriadenie múzea o histórii obce.										
Cieľ 6.6.2	Organizačné zabezpečenie										
Opatrenie 6.6.2.1	Spracovať kalendár kultúrnych podujatí na celý rok, tento priebežne aktualizovať. Rozšíriť žánrovú ponuku s orientáciou na hodnotný kultúrny prínos.										
Cieľ 6.6.3	Propagácia v oblasti kultúry										
Opatrenie 6.6.3.1	Spracovať globálnu koncepciu „propagácie“ histórie obce v multimediálnej forme.										
Opatrenie 6.6.3.2	Spracovať komplexný informačný bulletin o historickom vývoji a tradíciách obce pre školy aj subjekty cestovného ruchu.										
Opatrenie 6.6.3.3	Propagácia kultúry na internete prostredníctvom www stránky obce.										

Predpokladané zdroje čerpania z fondov EÚ (2004 - 2006)

Cieľ 6.6.1	Zachovanie kultúrno-historického potenciálu obce a rozvoj kultúrnych, informačných a voľnočasových aktivít v nadväznosti na rozvoj cestovného ruchu na regionálnej a miestnej úrovni.
OP Základná infraštruktúra	
3. Lokálna infraštruktúra	
3.1 Budovanie a rozvoj občianskej infraštruktúry v regiónoch	
3.1.4 Budovanie a rozvoj kultúrnej infraštruktúry	
3.2 Budovanie a rozvoj informačnej spoločnosti pre verejný sektor	
INTERREG III A	
INTERREG III B	
INTERREG III C	
Cieľ 6.6.3	Propagácia v oblasti kultúry



OP Základná infraštruktúra
3. Lokálna infraštruktúra
3.1 Budovanie a rozvoj občianskej infraštruktúry v regiónoch
3.1.4 Budovanie a rozvoj kultúrnej infraštruktúry
3.2 Budovanie a rozvoj informačnej spoločnosti pre verejný sektor
INTERREG III A
INTERREG III B
INTERREG III C

8.7 CESTOVNÝ RUCH A PUBLIC RELATIONS

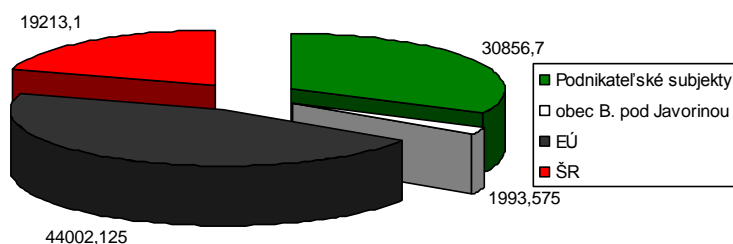
Strategický zámer				
Budovať goodwill obce a dosiahnuť, aby sa stala strediskom cestovného ruchu v oblasti športu, kultúry a turistiky.				
Cieľ 6.8.1	Účinná propagácia obce.			
Opatrenie 6.8.1.1	Aktualizácia samostatnej www stránky obce.			
		Predpokladaný rozpočet	Zdroje financovania	Oprávnení žiadatelia
Aktivity	Finančné zabezpečenie.	10	rozpočet obce, podnikateľské subjekty	obec B. pod Javorinou
	Obsahová analýza www stránky.	5	rozpočet obce, podnikateľské subjekty	obec B. pod Javorinou
	Priebežná aktualizácia www stránky.	1	rozpočet obce,	obec B. pod Javorinou
Opatrenie 6.8.1.2	Spracovať globálnu koncepciu propagácie obce v multimediálnej forme.			
		Predpokladaný rozpočet	Zdroje financovania	Oprávnení žiadatelia
Aktivity	Personálne a finančné zabezpečenie.	podľa potreby	rozpočet obce, ŠF EÚ, MK SR	obec B. pod Javorinou
	Spracovanie koncepcie v multimediálnej forme.	20	rozpočet obce, ŠF EÚ, MK SR	obec B. pod Javorinou
Opatrenie 6.8.1.3	Spracovať koncepciu regionálnej spolupráce s okolitými turistickými lokalitami a domácimi i zahraničnými CK.			
		Predpokladaný rozpočet	Zdroje financovania	Oprávnení žiadatelia
Aktivity	Personálne a finančné zabezpečenie.	podľa potreby	rozpočet obce, ŠF EÚ, MH SR	obec, podnikateľské subjekty
	Spracovanie koncepcie regionálnej spolupráce.	20	rozpočet obce, ŠF EÚ, MH SR	obec, podnikateľské subjekty
Cieľ 6.8.2	Rekreačno- relaxačné zázemie obce.			
Opatrenie 6.8.2.1	Výstavba lyžiarskeho vleku v časti Tršová jama.			
		Predpokladaný rozpočet	Zdroje financovania	Oprávnení žiadatelia
Aktivity	Vypracovanie podnikateľského plánu a štúdie uskutočniteľnosti.	80	rozpočet obce, ŠF EÚ, podnikateľské subjekty, úvery, iné grantové schémy	obec, podnikateľské subjekty
	Výber a príprava vhodnej lokality.	podľa potreby	rozpočet obce, ŠF EÚ, podnikateľské subjekty, úvery, iné grantové schémy	obec, podnikateľské subjekty



	Výstavba lyžiarskeho vleku s príslušenstvom.	15 000	rozpočet obce, ŠF EÚ, podnikateľské subjekty, úvery, iné grantové schémy	obec, podnikateľské subjekty
Opatrenie 6.8.2.2	Vybudovanie oddychovej zóny obce.			
		Predpokladaný rozpočet	Zdroje financovania	Oprávnení žiadatelia
Aktivity	Vypracovanie technickej dokumentácie a príprava projektového spisu.	40	rozpočet obce, ŠF EÚ	obec B. pod Javorinou
	Výstavba oddychovej zóny v obci.	2 500	rozpočet obce, ŠF EÚ	obec B. pod Javorinou
Opatrenie 6.8.2.3	Výstavba menšieho ubytovacieho zariadenia s príslušenstvom v lyžiarskom areáli.			
		Predpokladaný rozpočet	Zdroje financovania	Oprávnení žiadatelia
Aktivity	Vypracovanie podnikateľského plánu a štúdie uskutočniteľnosti.	60	rozpočet obce, ŠF EÚ, podnikateľské subjekty, úvery, iné grantové schémy	obec, podnikateľské subjekty
	Výber a príprava vhodnej lokality.	podľa potreby	rozpočet obce, ŠF EÚ, podnikateľské subjekty, úvery, iné grantové schémy	obec, podnikateľské subjekty
	Výstavba zariadenia.	17 000	rozpočet obce, ŠF EÚ, podnikateľské subjekty, úvery, iné grantové schémy	obec, podnikateľské subjekty
	Výstavba príslušenstva – športová infraštruktúra, oddychová zóna.	6 000	rozpočet obce, ŠF EÚ, podnikateľské subjekty, úvery, iné grantové schémy	obec, podnikateľské subjekty
Opatrenie 6.8.2.4	Rozvoj agroturistiky - zriadenie chovu koní s príslušenstvom a ubytovacích zariadení.			
		Predpokladaný rozpočet	Zdroje financovania	Oprávnení žiadatelia
Aktivity	Vypracovanie technickej dokumentácie a podnikateľského plánu.	90	ŠF EÚ, podnikateľské subjekty, úvery, iné grantové schémy	podnikateľské subjekty
	Výstavba hospodárskej časti.	15 000	ŠF EÚ, podnikateľské subjekty, úvery, iné grantové schémy	podnikateľské subjekty
	Výstavba ubytovacej časti.	15 000	ŠF EÚ, podnikateľské subjekty, úvery, iné grantové schémy	podnikateľské subjekty
	Zabezpečenie chovu.	5 000	ŠF EÚ, podnikateľské subjekty, úvery, iné grantové schémy	podnikateľské subjekty



Opatrenie 6.8.2.5	Rekonštrukcia bývalého pionierskeho tábora Podvišňové na školiace stredisko.			
		Predpokladaný rozpočet	Zdroje financovania	Oprávnení žiadatelia
Aktivity	Vypracovanie technickej dokumentácie.	120	rozpočet obce, ŠF EÚ, podnikateľské subjekty, úvery, iné grantové schémy	obec, podnikateľské subjekty
	Rekonštrukcia zariadenia.	15 000	rozpočet obce, ŠF EÚ, podnikateľské subjekty, úvery, iné grantové schémy	obec, podnikateľské subjekty
Opatrenie 6.8.2.6	Vybudovanie športového areálu v obci.			
		Predpokladaný rozpočet	Zdroje financovania	Oprávnení žiadatelia
Aktivity	Výber vhodnej lokality.	120	ŠF EÚ, podnikateľské subjekty, úvery, iné grantové schémy	podnikateľské subjekty
	Výstavba areálu (tenisové, volejbalové kurty, atď..)	5 000	ŠF EÚ, podnikateľské subjekty, úvery, iné grantové schémy	podnikateľské subjekty
Opatrenie 6.8.2.7	Vysporiadanie pozemkov pod školiacim strediskom.			
		Predpokladaný rozpočet	Zdroje financovania	Oprávnení žiadatelia
Aktivity	Personálne a finančné zabezpečenie.	podľa potreby	ŠF EÚ, podnikateľské subjekty, úvery, iné grantové schémy	podnikateľské subjekty
Cieľ 6.8.3	Podpora podnikateľských aktivít v cestovnom ruchu.			
Opatrenie 6.8.3.1	Uzavrieť s podnikateľmi dohody o poskytovaní služieb v agroturistike a cestovnom ruchu a o propagovaní ich služieb obcou.			
		Predpokladaný rozpočet	Zdroje financovania	Oprávnení žiadatelia
Aktivity	Zabezpečenie personálnych kapacít.	podľa potreby	rozpočet obce,	obec B. pod Javorinou
Opatrenie 6.8.3.2	Podporovať podnikateľské subjekty, neziskové organizácie a inštitúcie pri získavaní finančných prostriedkov z grantov a fondov EÚ.			
		Predpokladaný rozpočet	Zdroje financovania	Oprávnení žiadatelia
Aktivity	Zabezpečenie personálnych kapacít.	podľa potreby	rozpočet obce,	obec B. pod Javorinou

**Predpokladaná štruktúra finančných zdrojov (tis. Sk)**

vlastné spracovanie

Časový horizont uskutočnenia

Ciele a opatrenia / Termín uskutočnenia		2007	2008	2009	2010	2011	2012	2013	2014	2015	2016
Cieľ 6.8.1 Účinná propagácia obce.											
Opatrenie 6.8.1.1	Aktualizácia samostatnej www stránky obce.										
Opatrenie 6.8.1.2	Spracovať globálnu koncepciu propagácie obce v multimedialnej forme.										
Opatrenie 6.8.1.3	Spracovať koncepciu regionálnej spolupráce s okolitými turistickými lokalitami a domácimi i zahraničnými CK.										
Cieľ 6.8.2 Rekreačno- relaxačné zázemie obce.											
Opatrenie 6.8.2.1	Výstavba lyžiarskeho vleku v časti Tršová jama.										
Opatrenie 6.8.2.2	Vybudovanie oddychovej zóny obce.										
Opatrenie 6.8.2.3	Výstavba menšieho ubytovacieho zariadenia s príslušenstvom v lyžiarskom areáli.										
Opatrenie 6.8.2.4	Rozvoj agroturistiky - zriadenie chovu koní s príslušenstvom a ubytovacích zariadení.										
Opatrenie 6.8.2.5	Rekonštrukcia bývalého pionierskeho tábora Podvišňové na školiace stredisko.										
Opatrenie 6.8.2.6	Vybudovanie športového areálu v obci.										
Opatrenie 6.8.2.7	Vysporiadanie pozemkov pod školiacim strediskom.										
Cieľ 6.8.3 Podpora podnikateľských aktivít v cestovnom ruchu.											
Opatrenie 6.8.3.1	Uzavrieť s podnikateľmi dohody o poskytovaní služieb v agroturistike a cestovnom ruchu a o propagovaní ich služieb obcou.										
Opatrenie 6.8.3.2	Podporovať podnikateľské subjekty, neziskové organizácie a inštitúcie pri získavaní finančných prostriedkov z grantov a fondov EÚ.										

Predpokladané zdroje čerpania z fondov EÚ (2004 - 2006)**Cieľ 6.8.1 Účinná propagácia obce.**

SOP Priemysel a služby

2. Rozvoj cestovného ruchu

2.3 Podpora propagácie cestovného ruchu a tvorby informačného systému

INTERREG III A

INTERREG III B

INTERREG III C

Cieľ 6.8.2 Rekreačno- relaxačné zázemie obce.

SOP Priemysel a služby



2. Rozvoj cestovného ruchu
2.1 Podpora budovania a rekonštrukcie infraštruktúry cestovného ruchu
2.2 Podpora podnikateľských aktivít cestovného ruchu
Cieľ 6.8.3 Podpora podnikateľských aktivít v cestovnom ruchu.
SOP Priemysel a služby
2. Rozvoj cestovného ruchu
2.1 Podpora budovania a rekonštrukcie infraštruktúry cestovného ruchu
2.2 Podpora podnikateľských aktivít cestovného ruchu
2.3 Podpora propagácie cestovného ruchu a tvorby informačného systému
INTERREG III A
INTERREG III B
INTERREG III C

9 ZABEZPEČENIE PHSR

Po schválení PHSR nastáva vlastná realizácia PHSR, jeho opatrení a úloh. Uskutočnenie aktivít uvedených v PHSR predpokladá určité finančné a administratívne zabezpečenie.

9.1 FINANČNÉ ZABEZPEČENIE PHSR

Finančné vyčíslenie jednotlivých aktivít sa v PHSR uvádza pri väčšine opatrení a aktivít, potrebných na naplnenie cieľov programu. Tie sú stanovené odhadom, konečné rozpočty budú súčasťou vykonávacích plánov. Pri schvaľovaní financovania jednotlivých úloh, vyplývajúcich z aktivít, sa bude prihliadať na ich dôležitosť a dopad na hospodársky a sociálny rozvoj obce. Viaceré úlohy sa môžu realizovať v rámci bežnej prevádzky samosprávy, mnohé však vyžadujú náročnejšie finančné a personálne zdroje a spoluprácu s inými subjektami.

Potenciálne zdroje na realizáciu opatrení a úloh PHSR sú:

- vlastné zdroje – rozpočet obce,
- bankové úvery,
- štátne dotácie z účelových fondov,
- dotácie z výťažku lotérií,
- financie z Národných projektov (MPSVR, úrady práce sociálnych vecí a rodiny),
- štrukturálne a fondy,
- nadácie, neinvestičné fondy,
- účelové fondy zahraničných zastupiteľstiev v SR (holandské, americké, kanadské,...),
- Svetová banka,
- sponzoring podnikateľov, firiem, bankového sektora, súkromných osôb,
- združovanie prostriedkov verejnej a neverejnej sféry, atď.,

Štruktúra uvedených zdrojov bude závisieť na aktuálnej finančnej situácii obce ako aj na spoločensko-ekonomických podmienkach.

9.2 ADMINISTRATÍVNE ZABEZPEČENIE PHSR

Nevyhnutnou podmienkou plnenia programu je administratívne zabezpečenie jeho realizácie. Realizácia vyžaduje pravidelnú systematickú prácu skupín odborníkov a pracovníkov samosprávy. Na tento účel sa doporučuje zriadiť nasledovné orgány s prepojením na vlastné ľudské zdroje:

1. Výbor pre PHSR

Poradný orgán zložený zo starostu a poslancov obecného zastupiteľstva. Úlohou výboru bude v intervale minimálne dva krát do roka posúdiť Správu o realizácii PHSR a stav finančného čerpania prostriedkov, dopadovú analýzu PHSR, plán na ďalšie obdobie a navrhovať stratégiu rozvoja a doplnenie úloh a opatrení, ktoré neboli uvedené v PHSR.

2. Komisia strategického rozvoja

Výkonný útvar, zabezpečujúci plánovanie a realizáciu úloh PHSR. Úlohou útvaru bude: vypracovávať projekty, koordinovať projekty, monitorovať realizáciu projektov, vypracovávať dopadové analýzy projektov, spolupracovať s inými partnermi doma a v zahraničí na realizácii projektov, vyhľadávať potenciálne zdroje a partnerstvá na realizáciu úloh PHSR, dohliadať nad ekonomickým čerpaním



projektových prostriedkov, zbierať podklady o projektoch v rámci PHSR realizovaných inými subjektami, viesť aktuálnu analýzu demografie a štruktúry ekonomických charakteristík obce, sledovať podnikateľskú klímu a vzájomný vzťah odvetví v obci, poskytovať asistenciu podnikom vytváraním všestranných komunikačných kanálov, atď.

3. Koordinátor pre stratégiu

Bude mať za úlohu: fungovať ako výkonný tajomník, koordinovať realizáciu PHSR, predkladať správy, podieľať sa na určovaní priorít realizácie PHSR, koordinovať stretnutia, podnety, požiadavky predstaviteľov rozhodujúcich odvetví na území obce, zaznamenávať dôležité trendy v hospodárstve majúce dopad na vývoj obce, podieľať sa na budovaní verejno-súkromných partnerstiev, zúčastňovať sa na dôležitých domácich a zahraničných stretnutiach, konferenciách, zameraných na rozvoj obce.

4. Vlastní zamestnanci

Do realizácie PHSR budú zapojení aj ostatní zamestnanci.

10 MONITOROVANIE PHSR

Monitorovanie PHSR budú uskutočňovať:

- Výbor pre PHSR,
- Komisia strategického rozvoja,
- Koordinátor pre stratégiu,
- Obecné zastupiteľstvo,

10.1 SPÔSOB MONITOROVANIA PHSR

Monitorovanie plnenia PHSR bude vykonávať Komisia strategického rozvoja. Koordinátorovi pre stratégiu pracovníci Útvoru budú pravidelne predkladať správy o postupe realizácie a príprave projektov, o vlastnej činnosti a o iných aktivitách súvisiace s plnením PHSR. Koordinátor pre stratégiu bude predkladať na zasadnutia Výboru Správy o realizácii PHSR, pre posúdenie súladu aktivít s Programom hospodárskeho a sociálneho rozvoja. Výbor vydá k realizácii stanovisko, ktoré sa predloží poslancom na Obecné zastupiteľstvo pri schvaľovaní ročných rozpočtov.

Počas roka sa môže každý poslanec obecného zastupiteľstva oboznámiť s priebehom plnenia PHSR na Útvare strategického rozvoja alebo u Koordinátora pre stratégiu.

10.2 VYHODNOCOVANIE A SPÔSOB MODIFIKOVANIA PHSR

Hlavným hodnotiacim dokumentom PHSR bude *Správa o realizácii PHSR*, ktorú vypracuje Útvor strategického rozvoja.

Spôsob modifikovania PHSR

Predkladať návrhy na modifikovanie PHSR bude v právomoci Výboru pre PHSR. Koordinátor pre stratégiu môže tiež predkladať Výboru návrhy na doplnenie PHSR. Občania a inštitúcie môžu tiež v písomnej forme predložiť Útvoru návrh na modifikovanie PHSR.

Na zasadnutia Výboru v termíne schvaľovania obecného rozpočtu predloží Koordinátor *Dopadovú analýzu plnenia PHSR*.

Doplnenie PHSR sa uskutoční formou vypracovania *Návrhu na doplnenie PHSR*, ktorý bude obsahovať konkrétne nové špecifické ciele, opatrenia, aktivity a úlohy. Návrh sa predloží na schválenie obecnému zastupiteľstvu. Ak doplnenie PHSR bude spojené s možnosťou získať finančné prostriedky, alebo bude vyvolané inou nevyhnutnou potrebou, môže sa kvôli tomu tiež iniciovať mimoriadne zasadnutie Výboru alebo obecného zastupiteľstva.



10 ZÁVER

PHSR obce Bzince pod Javorinou je strategický strednodobý dokument, ktorý určuje víziu rozvoja obce, prioritné rozvojové oblasti a strategické ciele ich naplnenia. Tento dokument je základným východiskom pre spracovanie ďalších materiálov rozvoja jednotlivých oblastí života obce.

PHSR je otvoreným dokumentom, ktorý bude pravidelne polročne vyhodnocovaný a aktualizovaný na zasadnutiach obecného zastupiteľstva.

Predmetný PHSR obce Bzince pod Javorinou bol schválený na zasadnutí obecného zastupiteľstva dňa:

.....



11 POUŽITÁ LITERATÚRA

1. Národný rozvojový plán.
2. Program hospodárskeho a sociálneho rozvoja Trenčianskeho samosprávneho kraja.
3. Zákon č. 503/2001 Z.z. o podpore regionálneho rozvoja, v znení neskorších predpisov.
4. Zákon č. 369/1990 Z.z. o obecnom zriadení, v znení neskorších predpisov.
5. Zákon č. 303/1995 Z.z. o rozpočtových pravidlách, v znení neskorších predpisov.
6. Zákon č. 482/2003 Z.z. o štátnej pokladnici.
7. Zákon č. 193/2001 Z.z. o podpore na zriadenie priemyselných parkov,
8. Zákon č. 156/2003 Z.z. ktorým sa mení a dopĺňa zákon č. 193/2001 Z.z. o podpore na zriadenie priemyselných parkov.
9. VEDA. Encyklopédia Slovenska. VI zv. Veda, Bratislava, 1982.
10. JAROŠ, J. Tectonic styles of the homelands of superficial nappes. Rozpravy ČASV, Řada matematických a přírodních věd, roč. 81, seš. 6, Academia Praha, 1971.
11. LUKNIŠ, M. A KOL. Slovensko – Příroda. Vyd. Obzor, Bratislava, 1972.
12. MAZÚR, M., LUKNIŠ, M. Regionálne geomorfologické členenie SSR, Geogr. Čas., 30, 2, Bratislava, 1978.
13. UPSVAR. Štatistiky Úradu práce, sociálnych vecí a rodiny 1999 – 2004.
14. Interné materiály obce Bzince pod Javorinou.
15. Sociologický ústav Slovenskej akadémie vied, REGIONÁLNY ROZVOJ SLOVENSKA VÝCHODISKÁ A SÚČASNÝ STAV , Editori: Mgr. Ľubomír Falt'an, CSc., Doc. PhDr. Ján Pašiak, PhD. 2004, 88 s.
16. Ministerstvo životného prostredia Slovenskej republiky. Národná stratégia ISPA Slovenskej republiky: životné prostredie, Október 2000.
17. STREDOSLOVENSKÉ VYDAVATEĽSTVO. Vlastivedný zborník Považia IV. Bratislava. 1961.
18. STREDOSLOVENSKÉ VYDAVATEĽSTVO. Vlastivedný zborník Považia XI.. Bratislava. 1972.
19. http://www.sazp.sk/slovak/struktura/copk/chodniky/chkosk3/kapitoly/kap_5.html
20. http://www.mineraly.sk/files/lok/16_safarka.htm
21. http://enviroportal.sk/pdf/spravy_zp/kke02s.pdf
22. <http://www.fns.uniba.sk/zp/knihy/index.htm>
23. Jozef Jakál, Geografický ústav SAV, Štefánikova 49, 814 73 Bratislava, Slovensko KRASOVÉ FORMY A ICH VÄZBA NA VLASTNOSTI RELIEFU A KLÍMY V ZÁPADNÝCH KARPATOCH.